

兵庫県地域防災計画（資料編）

平成22年修正

目次

災害予防計画

第1 災害応急対策への備えの充実

1 広域防災体制の確立

（予1-1-1）近畿2府7県危機発生時等の相互応援に関する協定	1
（予1-1-2）近畿2府7県危機発生時等の相互応援に関する協定実施細目	4
（予1-1-3）近畿2府7県震災時等の相互応援に関する協定窓口	6
（予1-1-4）災害時の相互応援に関する協定（岡山県、鳥取県）	7
（予1-1-5）災害時の相互応援に関する協定（新潟県）	11
（予1-1-6）全国都道府県における災害時等の広域応援に関する協定	13
（予1-1-7）全国都道府県における災害時等の広域応援に関する協定実施細目	17
（予1-1-8）兵庫県及び市町相互間の災害時応援協定	21
（予1-1-9）兵庫県及び市町相互間の災害時応援協定実施要領	27
（予1-1-10）災害時の応援に関する申し合わせ（近畿地方整備局）	32

2 火災予防対策の推進

（予1-2-1）常備消防の現況	34
（予1-2-2）消防水利の現況	35
（予1-2-3）消防団の現況	36
（予1-2-4）化学消火薬剤等備蓄状況	37

3 防災資機材等の整備

（予1-3-1）災害救助物資・災害対策用資機材等備蓄状況（県災害拠点別）	38
（予1-3-2）災害救助物資備蓄状況（市町別）	39
（予1-3-3）県下消防本部保有資機材	40
（予1-3-4）消防防災ヘリコプターの現況	41
（予1-3-5）県警察本部保有救助資機材	42
（予1-3-6）自衛隊保有資機材	43
（予1-3-7）水防態勢現況表	45

4 災害医療システムの整備

（予1-4-1）災害拠点病院一覧	49
------------------	----

5 緊急輸送体系の整備

（予1-5-1）ヘリコプター臨時離着陸場適地	50
（予1-5-2）緊急交通路総括表	76
（予1-5-3）協定に基づく隣接府県境における県内規制路線と流入規制要点	77
電（予1-5-4）緊急輸送路ネットワーク	78
電（予1-5-5）緊急輸送路ネットワーク一覧表	

6 災害時帰宅困難者対策の推進

（予1-6-1）災害時における帰宅困難者に対する支援に関する協定	79
----------------------------------	----

7 災害ボランティア活動の支援体制の整備

（予1-7-1）災害救援専門ボランティア制度の概要	85
---------------------------	----

8 水防対策等の充実

（予1-8-1）河川の浸水想定区域指定一覧	87
-----------------------	----

9 中山間地等における地震対策

（予1-9-1）孤立可能性集落の状況一覧	89
----------------------	----

第2 県民参加による地域防災力の向上

1 自主防災組織の育成

電（予2-1-1）県内各市町自主防災組織の組織率	153
電（予2-1-2）県が管理する映画フィルム及びビデオテープ	

(応1-2-5) 日本赤十字社兵庫県支部奉仕団登録団員一覧表	208
3 情報の収集・伝達	
(応1-3-1) 震度階級関連解説表	209
(応1-3-2) 兵庫衛星通信ネットワーク衛星電話番号簿(抜粋)	214
(応1-3-3) 兵庫衛星通信ネットワーク衛星地球局の種類と構成	215
(応1-3-4) 兵庫衛星通信ネットワーク地上系システム系統図	216
(応1-3-5) 兵庫衛星通信ネットワーク地上系システム系統図グループ一覧表	217
(応1-3-6) 孤立防止対策用衛星電話設置状況	218
(応1-3-7) 防災相互通信無線局番号表(兵庫県内)	219
(応1-3-8) 防災主管課連絡先一覧	222
(応1-3-9) 非常通信経路計画	223
(応1-3-10) 警察専用電話系統図	247
(応1-3-11) 海上保安庁無線系統図	248
(応1-3-12) 日本赤十字社超短波無線通信系統図	249
(応1-3-13) 鉄道専用電話系統図	250
(応1-3-14) 関西電力無線通信系統図	251
(応1-3-15) 各機関における調査事項、調査(報告)系統及び災害情報連絡者一覧	252
4 防災関係機関等との連携促進	
(応1-4-1) 災害派遣用航空機、艦艇及び資機材の能力基準	257
5 災害救助法の適用	
(応1-5-1) 災害救助法による救助の基準	262
(応1-5-2) 過去の災害救助法の適用状況	265
(応1-5-3) 災害救助法適用基準世帯数	269
(応1-5-4) 災害救助事務フローチャート	270
第2 円滑な災害応急活動の展開	
1 消火活動等の実施	
(応2-1-1) 兵庫県広域消防相互応援協定書	271
(応2-1-2) 兵庫県大規模特殊災害における広域消防航空応援実施要綱	275
2 救助・救急、医療対策の実施	
(応2-2-1) 災害時における応急対策業務に関する協定書	277
(応2-2-2) 災害時における救急救助犬の出動に関する協定	281
(応2-2-3) 消防本部における救急自動車・救急隊員一覧表	285
(応2-2-4) 告示救急医療機関一覧	286
(応2-2-5) 地域医療情報センター一覧	293
(応2-2-6) 国立病院等の連絡系統、入院ベッド数一覧表	294
(応2-2-7) 県医師会災害救護活動要領	296
(応2-2-8) 救護班の構成	300
(応2-2-9) 県・郡市医師会会長及び同事務所所在地	304
(応2-2-10) 救護班派遣要請系統	306
(応2-2-11) 災害時の医療救援についての協定書	312
3 交通・輸送対策の実施	
(応2-3-1) 災害時における物資等の輸送に関する協定書	315
(応2-3-2) 陸上輸送協力班編成表	319
(応2-3-3) 旅客定期航路一覧表	326
(応2-3-4) 旅客定期航路事業者等団体	327
(応2-3-5) 海上保安庁船艇・航空機の輸送力の基準	328
(応2-3-6) 船舶による輸送等災害応急対策に関する協定書	332
(応2-3-7) 災害等緊急時におけるヘリコプターの運行に関する協定書	336
4 避難対策の実施	
(応2-4-1) 市町別指定避難所数	340
(応2-4-2) 災害時における応急仮設住宅の建設に関する協定	341

5 食料・飲料水及び物資の供給	
(応2-5-1) 米穀の質入れ・販売等に関する基本要領	343
(応2-5-2) 災害時の政府所有米穀の供給に係る都道府県からの要請手続きについて	349
(応2-5-3) 災害救助に必要な米穀の調達に関する協定書	360
(応2-5-4) 災害救助に必要な食料の調達に関する協定書	365
(応2-5-5) 災害救助に必要な食料等の調達に関する協定	371
(応2-5-6) 災害対策用主食、副食の調達・あっせん先及び数量一覧	394
(応2-5-7) 応急給水用資機材及び飲料水緊急運搬用器具の保有状況	395
(応2-5-8) 物資の調達・あっせん先一覧表	404
(応2-5-9) 災害時における生活必需物資の調達に関する協定書	410
(応2-5-10) 災害時における県内の木材供給可能量・協力先一覧 ・ストックポイントとして利用できる木材市場等の所在地	414
(応2-5-11) 災害時における応急対策用物資の供給等に関する協定	415
6 保健衛生、感染症対策、遺体の火葬等の実施	
(応2-6-1) 遺体搬送に関する関係先一覧表	418
(応2-6-2) 県内各市町の火葬場の状況	419
7 生活救援対策の実施	
(応2-7-1) 災害弔慰金、災害障害見舞金の支給及び災害援護資金の貸付基準	422
(応2-7-2) 災害援護金等の支給基準	424
(応2-7-3) 生活福祉資金の貸付基準	426
8 災害情報等の提供と相談活動の実施	
(応2-8-1) 災害時における放送要請に関する協定書	427
(応2-8-2) 緊急警報放送の要請に関する覚書	430
(応2-8-3) 防災情報の提供と放送に関する覚書	431
9 廃棄物対策の実施	
(応2-9-1) 兵庫県災害廃棄物処理の相互応援に関する協定	434
(応2-9-2) 災害時の廃棄物処理に関する応援協定	438
(応2-9-3) 下水道事業災害時近畿ブロックに関する申し合わせ	445
10 交通・輸送施設の応急対策の実施	
(応2-10-1) 港湾・漁港の現況	454
(応2-10-2) 空港施設対策関係機関等連絡先一覧表	456
11 ライフラインの応急対策の実施	
(応2-11-1) 関西電力(株)災害対策本部組織図	457
(応2-11-2) 災害時における機能復旧対策業務応援に関する協定	458
(応2-11-3) 大阪ガス(株)災害対策本部組織図	463
(応2-11-4) NTT西日本災害対策本部組織図	464
(応2-11-5) 兵庫県水道災害相互応援に関する協定	465
12 公共土木施設等の応急復旧及び余震対策等の推進	
(応2-12-1) 臨時点検対象利水ダム一覧	482
(応2-12-2) 耐震強化岸壁の位置	484
第3 その他の災害の応急対策の推進	
1 雪害の応急対策の推進	
(応3-1-1) 兵庫県道路除雪要綱	485
(応3-1-2) 兵庫県道路公社凍結等対策要領	493
その他	
(その他1-1) 災害対策関係機関一覧	498

災 害 予 防 計 画

第1 災害応急対策への備えの充実

1 広域防災体制の確立

(予1-1-1) 近畿2府7県危機発生時の相互応援に関する基本協定

(趣旨)

第1条 この協定は、福井県、三重県、滋賀県、京都府、大阪府、兵庫県、奈良県、和歌山県及び徳島県において、次の事態（以下「危機」という。）が発生し、当該府県等では十分に応急措置が実施できない場合に、府県間の応援活動を迅速に遂行するための基本となる事項を定めるものとする。

- (1) 災害対策基本法（昭和36年法律第223号）第2条第1号に定める災害
- (2) 武力攻撃事態等における我が国の平和と独立並びに国及び国民の安全の確保に関する法律（平成15年法律第79号、以下「事態対処法」という。）に定める武力攻撃事態等及び緊急対処事態
- (3) 前2号に定めるもののほか、府県民及び滞在者の生命、身体及び財産に重大な被害が生じ、又は生じるおそれがある緊急の事態

(応援主管府県等)

第2条 応援活動を実施するため、次表のとおり府県ごとに応援主管府県及び応援副主管府県（以下「応援主管府県等」という）を定める。

被応援府県	応援主管府県	応援副主管府県
福井県	滋賀県	京都府
三重県	滋賀県	奈良県
滋賀県	京都府	三重県
京都府	大阪府	福井県
大阪府	兵庫県	奈良県
兵庫県	大阪府	徳島県
奈良県	大阪府	京都府
和歌山県	大阪府	徳島県
徳島県	兵庫県	和歌山県

- 2 応援主管府県は、被応援府県に対する他府県の応援活動を速やかに行うため、府県間の総合調整を行い、応援副主管府県は、応援主管府県が被災等によりその業務を遂行できない場合に、当該応援主管府県に代わって応援主管府県の業務を行う。
- 3 同一の危機について複数の府県から応援要請があり、応援主管府県が複数となるおそれがある場合又は応援主管府県と応援副主管府県で同時に危機が発生した場合は、前項の規定にかかわらず、近畿府県防災・危機管理協議会の会長府県又は会長府県が指定した1府県を応援主管府県とするものとする。
- 4 被応援府県は、速やかに応援主管府県等に被害状況等を連絡し、連絡を受けた応援主管府県等は、当該府県の状況を他の府県に連絡するものとする。

(応援の種類)

第3条 応援の種類は、次のとおりとする。

- (1) 食料、飲料水及び生活必需物資の提供
 - (2) 資機材の提供
 - (3) 避難者、傷病者の受け入れ
 - (4) 職員の派遣
 - (5) 前各号に掲げるもののほか、特に要請のあった事項
- 2 前項に掲げる応援を実効あるものとするため、府県は、平素から関係機関等と十分な連携を図ることにより、危機発生時の迅速的確な対応に万全を期するよう努める。

3 具体的な応援内容等については、必要に応じて事象ごとに別途定める。

(応援要請の手続)

第4条 応援を受けようとする府県は、必要とする応援の内容について、応援主管府県等に対し、文書により要請を行うものとする。ただし、その暇がない場合は、口頭又は電話等により要請を行い、後に文書を速やかに提出するものとする。

2 要請を受けた応援主管府県等は、速やかに他の府県と調整の上、応援計画を作成し、被応援府県に対し、応援内容を連絡するものとする。

3 第1項に定める要請をもって、応援を受けようとする府県から各府県に対して応援の要請があったものとみなす。

(応援経費の負担)

第5条 応援に要した経費は、原則として被応援府県が負担する。

2 被応援府県が前項に規定する経費を支弁する暇がなく、かつ、応援を受けた府県から要請があった場合には、応援した府県は当該経費を一時繰替支弁する。

3 前2項の規定にかかわらず、武力攻撃事態等及び緊急対処事態においては、その応援に要した経費については武力攻撃事態等における国民の保護のための措置に関する法律（平成16年法律第112号）第165条の定めるところによる。

4 応援職員が業務上第三者に損害を与えた場合において、その損害が応援業務の従事中に生じたものについては被応援府県が、被応援府県への往復の途中において生じたものについては応援府県が、その損害を賠償するものとする。

(緊急派遣等)

第6条 府県において、震度6弱以上の地震が観測された場合又は府県間の通信の途絶等の緊急事態が生じた場合には、応援主管府県等は、速やかに当該府県に職員を派遣し、応援活動の実施に必要な情報収集等を行うものとする。

2 前項の規定にかかわらず、第2条第3項に定める府県が応援主管府県となった場合においては、応援主管府県は、当該府県の近隣の府県に職員の派遣を要請することができる。

3 応援主管府県等は、情報収集の結果、特に緊急を要し第4条第1項に定める要請を待つ暇がないと認められるときは、同項の要請を待たずに応援を行うことができる。

4 前項による応援については、第4条第1項に定める要請があったものとみなす。

(物資等の携行)

第7条 府県は、職員等を派遣する場合には、職員等が消費又は使用する物資等を携行させるものとする。

(資料の交換)

第8条 府県は、この協定に基づく応援が円滑に行えるよう、毎年6月末日までに、地域防災計画、国民保護計画その他応急活動に必要な参考資料を相互に交換するものとする。ただし、参考資料の内容に重要な変更があった場合には、その都度、各府県に連絡するものとする。

(訓練)

第9条 府県は、この協定に基づく応援が円滑に行われるよう、合同して応急活動に関する訓練を実施するよう努めるものとする。

(その他)

第10条 この協定に定めのない事項は、必要の都度協議して定めるものとする。

(適用)

第11条 この協定は、平成18年4月26日から適用する。

この協定の締結を証するため、本書9通を作成し、各府県記名押印の上、各1通を保有する。

平成18年4月26日

福井県知事	西川一誠
三重県知事	野呂昭彦
滋賀県知事	國松善次
京都府知事	山田啓二
大阪府知事	齊藤房江
兵庫県知事	井戸敏三
奈良県知事	柿本善也
和歌山県知事	木村良樹
徳島県知事	飯泉嘉門

(予-1-2)

近畿2府7県危機発生時の相互応援に関する基本協定実施細目

(趣旨)

第1 この実施細目は、「近畿2府7県危機発生時の相互応援に関する基本協定」(以下「協定」という。)の実施に関し必要な事項を定めるものとする

(近畿府県防災・危機管理協議会の会長府県の代行等)

第2 協定第2条第3項に定める近畿府県防災・危機管理協議会の会長府県が指定する1府県については、その指定基準を別表のとおりとする。

第3 協定第2条第3項に定める府県が応援主管府県となった場合においては、応援主管府県は、その旨を速やかに他の府県に連絡するものとする。

(全国知事会応援協定との調整)

第4 協定第2条第3項に定める府県が応援主管府県となった場合において、「全国都道府県における災害時の広域応援に関する協定」に基づく広域応援を要請する必要がある場合は、被応援府県と速やかに連絡調整を行う。

(応援要請の手続き)

第5 協定第4条第1項に定める応援を受けようとする府県は、応援主管府県等に対し、応援要請書(様式1)により可能な限り内容を明記して、応援を要請するものとする。

(応援主管府県の周知)

第6 協定第4条第1項に定める応援の要請を受けた応援主管府県は、その旨を速やかに近畿府県防災・危機管理対策協議会の会長府県に連絡するものとする。

(応援計画)

第7 協定第4条第2項に定める応援計画は、様式2により作成するものとする。

(応援経費の負担等)

第8 協定第5条に定める経費の負担については、次のとおりとする。

- (1) 協定第6条第1項に定める緊急派遣に要する経費は、応援主管府県等の負担とする。
- (2) 備蓄資機材及び備蓄物資等の提供に係るそれらの輸送、補充に要する経費は、被応援府県の負担とする。
- (3) 応援職員の派遣に要する経費については、応援府県が定める規定により算定した当該応援職員の旅費の額及び諸手当の額の範囲内とし、被応援府県の負担とする。
- (4) 応援職員が応援業務により負傷、疾病又は死亡した場合における公務災害補償に要する経費は、応援府県の負担とする。
- (5) その他応援に要する経費については、原則として被応援府県の負担とする。

(経費の請求)

第9 協定第5条第2項の規定により、応援府県が応援に要した経費を繰替支弁した場合には、次の各号に定めるところにより算出した額を被応援府県に請求する。

- (1) 応援職員の派遣については、前条で規定する額
- (2) 備蓄物資については、提供した物資の時価評価額及び輸送費
- (3) 調達物資については、当該物資の購入費及び輸送費
- (4) 資機材等については、借上料、燃料費、輸送費及び破損又は故障が生じた場合の修理費
- (5) 施設の提供については、借上料

2 前項に規定する請求は、応援府県の知事名による請求書(関係書類添付)により、被応援府県の知事に請求する。

(資料の交換)

第10 協定第8条に定める災害応急活動に必要な参考資料については、次のとおりとする。

- (1) 災害時の連絡窓口及び防災担当者の氏名
- (2) 防災関係機関名称、所在地及び連絡窓口
- (3) 緊急物資及び資機材等の保有状況
- (4) その他必要と考えられる事項

(協定適用実績の保存)

第11 協定に基づき実施した相互応援活動の実績については、近畿府県防災・危機管理協議会の会長府県が保存し、円滑な応援体制の確保に努める。

(その他)

第12 協定第1条各号に定める個別の危機に関する相互応援活動の実施につき必要な事項は、別に定める。

第13 この協定実施細目に定めのない事項等については、その都度関係府県が協議して定めるものとする。

附 則

(適用)

この協定実施細目は、平成18年8月30日から適用する。

別表(第2 関係)

応援主幹府県 被応援府県	1	2	3	4	5	6	7	8
福 井 県	徳島県	和歌山県	兵庫県	大阪府	奈良県	三重県	京都府	滋賀県
三 重 県	徳島県	福井県	和歌山県	兵庫県	大阪府	京都府	滋賀県	奈良県
滋 賀 県	徳島県	福井県	和歌山県	兵庫県	三重県	大阪府	奈良県	京都府
京 都 府	徳島県	福井県	和歌山県	三重県	兵庫県	大阪府	奈良県	滋賀県
大 阪 府	福井県	徳島県	三重県	和歌山県	滋賀県	京都府	兵庫県	奈良県
兵 庫 県	福井県	三重県	徳島県	滋賀県	京都府	奈良県	和歌山県	大阪府
奈 良 県	福井県	徳島県	和歌山県	三重県	兵庫県	京都府	滋賀県	大阪府
和 歌 山 県	福井県	三重県	滋賀県	京都府	奈良県	大阪府	徳島県	兵庫県
徳 島 県	福井県	三重県	滋賀県	京都府	奈良県	大阪府	兵庫県	和歌山県

備考 近畿2府7県危機発生時の相互応援に関する基本協定第2条第3項に基づき、会長府県がこの表に基づき応援主幹府県を指定する場合、会長府県は指定する府県と協議うえ指定する。

平成18年8月30日

福井県危機対策幹
三重県防災危機管理部長
滋賀県県民文化生活部長
京都府危機管理監
大阪府危機管理監
兵庫県防災監
奈良県総合防災監
和歌山県危機管理監
徳島県政策監

(予1-1-3) 近畿2府7県震災時等の相互応援に関する協定担当窓口

平成22年12月4日現在

府県	所 属	連 絡 先	
福井県	安全環境部 危機対策・防災課	電話 FAX e-mail	0776-20-0308 0776-22-7617 kikitaisaku@pref.fukui.lg.jp
三重県	防災危機管理部 危機管理総務室	電話 FAX e-mail	059-224-2734 059-224-2199 kikisomu@pref.mie.jp
滋賀県	防災危機管理局	電話 FAX e-mail	077-528-3432 077-528-4994 as0002@pref.shiga.lg.jp
京都府	府民生活部 危機管理・防災課	電話 FAX e-mail	075-414-4475 075-414-4477 kikibosai@pref.kyoto.lg.jp
大阪府	政策企画部 危機管理室 危機管理課	電話 FAX e-mail	06-6944-2123 06-6944-6654 kikikanri@sbox.pref.osaka.lg.jp
兵庫県	企画県民部 防災企画局 防災計画課	電話 FAX e-mail	078-362-9809 078-362-9839 bosaikeikaku@pref.hyogo.lg.jp
奈良県	総務部 知事公室防災統括室	電話 FAX e-mail	0742-27-8425 0742-23-9244 bosai@office.pref.nara.lg.jp
和歌山県	総務部 危機管理局 危機管理課	電話 FAX e-mail	073-441-2273 073-422-7652 e0116001@pref.wakayama.lg.jp
徳島県	危機管理部 危機管理政策課	電話 FAX e-mail	088-621-2713 088-621-2987 kikikanriseisakuka@pref.tokushima.lg.jp

(予1-1-4) 災害時の相互応援に関する協定書（岡山県、鳥取県）

兵庫県と岡山県は、災害が発生し、独自では十分な応急措置が実施できない場合に、相手県の応援により応急対策及び応急復旧を迅速かつ円滑に実施するため、次のとおり協定を締結する。

(応援の種類)

第1条 応援の種類は、次のとおりとする。

- (1) 食料、飲料水、生活必需物資及びその供給に必要な資機材の提供
- (2) 被災者の救出、医療、防疫等に必要な物資及び資機材の提供
- (3) 施設等の応急復旧に必要な物資及び資機材の提供
- (4) 情報収集及び災害応急活動に必要な職員の派遣
- (5) 避難者、傷病者の受け入れ施設の提供
- (6) 前各号に定めるもののほか特に要請のあった事項

(応援要請の手続等)

第2条 応援を受けようとする県は、可能な限り次の事項を明らかにして、相手県に対し文書により要請を行うものとする。ただし、そのいとまがない場合には、口頭又は電話等により要請を行い、後日、速やかに文書を提出するものとする。

- (1) 災害の状況
- (2) 前条第1号から第3号までに掲げる応援を要請する場合にあっては、物資等の品名、数量等
- (3) 前条第4号に掲げる応援を要請する場合にあっては、職種別人員
- (4) 前条第5号に掲げる応援を要請する場合にあっては、収容を要する被災者の状況及び人数
- (5) 応援を必要とする区域並びに受け入れ地点及び受け入れ地点への経路
- (6) 応援を必要とする期間
- (7) 前各号に掲げるもののほか必要な事項

(応援経費の負担等)

第3条 応援に要した経費は、原則として応援を受けた県の負担とする。

- 2 応援を受けた県が、前項に規定する経費を支弁するいとまがなく、かつ、応援を受けた県から要請があった場合には、応援した県は一時繰替支弁するものとする。
- 3 前2項に定めるもののほか経費の負担等に関し必要な事項は、別紙「応援経費の負担等基準」に定めるところによる。

(自主的情報収集活動等)

- 第4条 災害が発生し、被災県と連絡が取れない場合、相手県は、情報収集要員を派遣するなど、速やかに情報収集活動を行うものとする。
- 2 前項の情報収集活動の結果、特に緊急を要し、被災県の要請を待ついとまがないと認められるときは、相手県は、第2条に定める要請を待たずに必要な応援を行うことができるものとする。
 - 3 前項による応援については、第2条に定める要請があったものとみなす。
 - 4 第2項の応援に要した経費の負担については、前条の規定を準用する。ただし、被災県についての情報収集活動に要する経費は、応援を行おうとする県の負担とする。

(両県に及ぶ災害への対応)

- 第5条 両県は、相互の県域に及ぶ災害が発生した場合、速やかに情報交換を行うなど、緊密に連携して対処するものとする。

(職員の派遣方法)

- 第6条 両県は、相手県の要請に応え、又は第4条の規定に基づき職員を派遣する場合には、職員が消費又は使用する物資等を携行させるよう努めるものとする。

(協議及び資料交換)

- 第7条 両県は、この協定に基づいて応援が円滑に行われるよう毎年協議を行い、地域防災計画その他参考資料を相互に交換するものとする。

(他の協定との関係)

- 第8条 この協定は、両県が別に締結した災害時の相互応援に関する協定を排除するものではない。

(その他)

第9条 この協定の実施に関し、必要な事項及びこの協定に定めのない事項は、両県が協議して定めるものとする。

(施行)

第10条 この協定は、平成8年5月31日から施行する。

この協定の締結を証するため、協定書2通を作成し、両県が記名押印して、各自その1通を所持する。

平成8年5月31日

兵庫県

代表者 兵庫県知事 貝原 俊民

岡山県

代表者 岡山県知事 長野 士郎

※なお、鳥取県とも同日付で、同様の協定を締結している。

[別紙]

応援経費の負担等基準

1 応援職員の派遣に要する経費の負担等

第3条第1項に定める経費のうち、第1条第4号に定める応援職員の派遣に要する経費の負担については、次のとおりとする。

ア 応援を受けた県が負担する経費の額は、応援をした県が定める規定により算定した当該応援職員の旅費の額及び諸手当の額の範囲内とする。

イ 応援職員が応援業務により死亡し、負傷し、若しくは疾病にかかり、又は障害の状態となった場合における公務災害補償に要する経費は、応援をした県の負担とする。ただし、被災地において応急治療する場合の治療費は応援を受けた県の負担とする。

ウ 応援職員が業務上第三者に損害を与えた場合において、その損害が応援業務の従事中に生じたものについては応援を受けた県が、応援を受けた県への往復の途中において生じたものについては応援をした県が賠償の責めに任ずる。

エ ア、イ及びウのほか、応援職員の派遣に関する経費については、両県が協議して定める。

2 経費の一時繰替支弁等

(1) 応援をした県は、第3条第2項の規定により応援に要する経費を一時繰替支弁した場合は、次に掲げる経費に相当する額を、一時繰替支弁した額として応援を受けた県に請求するものとする。

区 分	経 費
第1条第1号から第3号までの物資に係るもの	購入費及び輸送費
第1条第1号から第3号までの資機材に係るもの	借上料、燃料費、輸送費、破損費及び故障が生じた場合の修理費
第1条第4号の職員の派遣に係るもの	1に定める経費
第1条第5号の施設の提供に係るもの	借上料
第1条第6号の特に要請のあった事項に係るもの	実施に要した経費

(2) (1)の請求は、応援をした県の知事名による請求書により応援を受けた県の知事に請求するものとする。

(3) (1)及び(2)により難しいときは、両県が協議して定める。

(予1-1-5) 災害時の相互応援に関する協定書（新潟県）

兵庫県と新潟県は、災害が発生し、被災県単独では十分な対応ができない場合に、相手県の応援を受けることにより迅速かつ円滑な応急措置を実施するとともに、平時における防災協力体制を構築し、防災対策の実効性を向上させるため、次のとおり「防災協力及び災害時相互応援に関する協定」を締結した。

（目的）

第1条 この協定は、兵庫県又は新潟県において災害が発生し、被災県単独では十分な対応ができない場合に、相手県の応援を受けることにより迅速かつ円滑な応急措置の実施を図るとともに、兵庫県及び新潟県（以下「両県」という。）の平時における防災協力体制を構築し、もって両県の防災対策の実効性を向上させることを目的とする。

（連絡の窓口）

第2条 両県は、あらかじめ災害時の応援及び平時の防災協力に関する連絡窓口を定め、相手県に通知するものとする。連絡窓口に変更があったときも、同様とする。

（平時の協力体制の構築）

第3条 両県は、次の各号に掲げる事項について、定期的に資料及び情報の交換を行うとともに、相手県から資料及び情報提供の要請があった場合には、これに協力するものとする。

- (1) それぞれの所管する地域で発生した災害の状況及びその応急対策
- (2) 災害復旧及び災害復興支援対策
- (3) 地域防災計画その他防災に関する計画又は施策
- (4) 防災体制及び防災施設等の整備状況
- (5) 災害又は防災に関する調査研究成果
- (6) 前各号に掲げるもののほか、これらに類する事項

2 両県は、次の各号に掲げる事項の実現に向けて、相互に協力するものとする。

- (1) 相互人材交流（講習会等への講師の派遣等を含む。）
- (2) 共同研究
- (3) 情報伝達訓練
- (4) 学術交流
- (5) 防災政策の推進協力
- (6) 前各号に掲げるもののほか、特に両県が必要と認める事項

（災害時の応援の種類）

第4条 災害時の応援の種類は、被災県において災害対策に必要な物資・資機材・職員等、相手方から要請のあった事項とする。

（応援要請の手続き）

第5条 応援を受けようとする県は、次の各号に掲げる事項を明らかにして、相手県に対し、まず口頭、電話又はファクスにより要請を行い、後日速やかに文書を提出するもの

とする。

- (1) 被害の状況
- (2) 物資・資機材等の応援を要請する場合にあっては、その品名及び数量等
- (3) 職員の応援を要請する場合にあっては、職種別人員
- (4) 応援場所及び応援場所への経路、駐車場所又はヘリ着陸場所
- (5) 応援を必要とする期間
- (6) 前各号に定めるもののほか必要な事項

(応援経費の負担)

第6条 応援に要した費用は、原則として応援を受けた県の負担とする。

2 応援を受けた県が前項に規定する費用を支弁するいとまがなく、かつ応援を受けた県から要請があった場合は、応援した県は、当該費用を一時繰替支弁するものとする。

(応援の自主出動)

第7条 災害が発生し、被災県との連絡が取れない場合において、応援を行おうとする県は、必要に応じ情報収集班を派遣し、被災地の情報収集を行うとともに、当該情報に基づき必要な応援を行うものとする。

2 前項の応援に要した費用の負担については、前条の規定を準用する。ただし、被災地の情報収集活動に要する経費は、応援を行おうとする県の負担とする。

(その他)

第8条 この協定に定めのない事項又はこの協定の実施に関し必要な事項は、両県が協議して決定するものとする。

(適用)

第9条 この協定は、平成17年10月23日から適用する。

この協定の締結を証するため、協定書2通を作成し、双方記名押印の上、各自1通を保有する。

平成17年10月23日

兵庫県神戸市中央区下山手通5丁目10番1号
兵庫県
代表者 兵庫県知事 井戸 敏三

新潟県新潟市新光町4番地1
新潟県
代表者 新潟県知事 泉田 裕彦

(予1-1-6) 全国都道府県における災害時等の広域応援に関する協定

(趣旨)

第1条 この協定は、災害対策基本法（昭和36年法律第223号）第5条の2及び第8条第2項第12号の規定又は武力攻撃事態等における国民の保護のための措置に関する法律（平成16年法律第112号）第3条第4項及び第172条第4項の規定並びに第32条第2項第6号及び第182条第1項の規定による地方公共団体相互の広域的な連携協力に関する基本指針の内容に基づき、地震等による大規模災害が発生した場合又は武力攻撃事態等若しくは緊急対処事態において、各ブロック知事会で締結する災害時の相互応援協定若しくは国民の保護に関する相互応援協定（以下「災害時等の相互応援協定」という。）又は都道府県間で個別に締結する災害時等の相互応援協定では被災者等（避難住民及び大規模災害、武力攻撃災害等（武力攻撃災害及び緊急対処事態における災害をいう。以下同じ。）における被災者をいう。）の避難、救援等の対策が十分に実施できない場合に、地震等による大規模災害が発生した都道府県又は国民の保護のための措置又は緊急対処保護措置（以下「国民保護措置等」という。）を実施するため応援を必要とする都道府県（以下「被災県等」という。）の要請に基づき、全国知事会の調整の下に行われる広域応援を、迅速かつ円滑に遂行するため、必要な事項を定めるものとする。

(広域応援)

第2条 被災県等は、次の表の自ら所属するブロック知事会以外のブロック知事会を構成する都道府県に対し、全国知事会を通じて広域応援（以下「広域応援」という。）を要請することができる。

ブロック知事会名	構成都道府県名
北海道東北地方知事会	北海道 青森県 秋田県 岩手県 山形県 宮城県 福島県 新潟県
関東地方知事会	東京都 群馬県 栃木県 茨城県 埼玉県 千葉県 神奈川県 山梨県 静岡県 長野県
中部圏知事会	富山県 石川県 岐阜県 愛知県 三重県 長野県 静岡県 福井県 滋賀県
近畿ブロック知事会	福井県 三重県 滋賀県 京都府 大阪府 奈良県 和歌山 県 兵庫県 徳島県
中国地方知事会	鳥取県 島根県 岡山県 広島県 山口県
四国知事会	徳島県 香川県 愛媛県 高知県
九州地方知事会	福岡県 佐賀県 長崎県 大分県 熊本県 宮崎県 鹿児島 県 沖縄県 山口県

2 所属するブロック知事会（以下「ブロック」という。）が複数ある都道府県については、被災県等からの広域応援が要請された場合、重複しているブロックの間で協議のうえ、いずれかのブロックに属するものとして対応すべきことを決定するものとする。

(ブロックによる広域応援の連絡調整)

第3条 広域応援を円滑に実施するため、各ブロックに幹事県及び副幹事県（以下「幹事県等」という。）を置く。

- 2 幹事県は、原則として前条第1項に掲げる各ブロックの会長都道府県又は常任世話人県をもって充てる。ただし、ブロック内の協議により、会長都道府県又は常任世話人県以外の都道府県を幹事県とした場合は、この限りでない。
- 3 幹事県は、被災県等に対する広域応援を速やかに行うため、ブロック内の総合調整を行うものとする。
- 4 幹事県が被災等によりその事務を遂行できない場合に備え、各ブロックは、協議のうえ、副幹事県を決定しておくものとする。
- 5 幹事県等がともに被災等によりその事務を遂行できなくなったブロックは、当該ブロック内で速やかに協議のうえ、幹事県に代って職務を行う都道府県（以下「幹事代理県」という。）を決定し、幹事代理県となった都道府県はその旨を全国知事会に報告するものとする。
- 6 各ブロックの幹事県は、幹事県等を定めたときはその都道府県名を毎年4月末日までに全国知事会に報告するものとする。幹事県又は副幹事県を変更したときも同様とする。
- 7 全国知事会は、前項による報告を受けた場合には、その状況を取りまとめのうえ、速やかに各都道府県に連絡するものとする。

（連絡窓口）

- 第4条 各都道府県は、広域応援に関する連絡担当部局をあらかじめ定め、毎年4月末日までに全国知事会に報告するものとする。
- 2 各都道府県は、連絡担当部局を変更した場合には、速やかに全国知事会に報告するものとする。
 - 3 全国知事会は、第1項及び前項による報告を受けた場合には、その状況を取りまとめのうえ、速やかに各都道府県に連絡するものとする。

（広域応援の内容）

第5条 広域応援の内容は、被災地等における住民の避難、被災者等の救援・救護、武力攻撃災害等への対処及び災害応急・復旧対策並びに復興対策に係る人的・物的支援、施設若しくは業務の提供又はそれらの斡旋とする。

（広域応援の要請）

第6条 被災県等は、広域応援を要請しようとするときは、速やかに自らが所属するブロックの幹事県に対し、被害状況等を連絡するとともに、必要とする広域応援の内容に関する次の事項を記載した文書を提出するものとする。ただし、いとまのない場合は、電話又はファクシミリ等により広域応援の要請を行い、後日文書を速やかに提出するものとする。

- (1) 資機材及び物資等の品目並びにそれらの数量
- (2) 施設、提供業務の種類又は斡旋の内容
- (3) 職種及び人数
- (4) 応援区域又は場所及びそれに至る経路

- (5) 応援期間（見込みを含む。）
 - (6) 前各号に掲げるもののほか必要な事項
- 2 前項の連絡及び要請を受けた幹事県は、速やかに、被災県等の被害状況及び広域応援の要請内容等を全国知事会に連絡するものとする。
 - 3 全国知事会は、前項の連絡を受けたときは、速やかに、各ブロックと調整を行ったうえで、被災県等に対する広域応援計画を作成し、各ブロックの幹事県等及び被災県等に、広域応援の内容を連絡するものとする。
 - 4 広域応援計画で被災県等を応援することとされた都道府県は、最大限その責務を果たすよう努めるものとする。
 - 5 第1項による要請をもって、被災県等から各都道府県に対して広域応援の要請があったものとみなす。

（経費の負担）

第7条 広域応援を行った都道府県が当該広域応援に要した経費は、原則として広域応援を受けた被災県等の負担とする。

ただし、被災県等と広域応援を行った都道府県との間で協議した結果、合意が得られた場合については、この限りではない。

- 2 被災県等は、費用を支弁するいとまがない場合等やむを得ない事情があるときは、広域応援を行う都道府県に当該費用の一時繰替え（国民保護に関しては「立替え」と読み替える。以下同じ。）支弁を求めることができるものとする。
- 3 被災県等は、前項の繰替え支弁がなされたときは、原則として年度内に繰替え支弁をした都道府県に対し繰戻しをしなければならない。

（隣接県に対する応援要請）

第8条 被災県等は、隣接するブロックの一部の都道府県に対し応援を要請することができる。この場合において、被災県等は、応援を要請する都道府県名を指定して行うものとする。

- 2 前項の応援（以下「ブロック外応援」という。）については、第5条、第6条（第3項を除く。）及び第7条の規定を準用する。
- 3 全国知事会は、被災県等が指定した都道府県に対し、ブロック外応援の内容を伝えるとともに、協力を要請するものとする。
- 4 前項の要請を受けた都道府県は、最大限その責務を果たすよう努めなければならない。

（他の協定との関係）

第9条 この協定は、都道府県が各ブロック知事会及び個別に締結する災害時等の相互応援協定を妨げるものではない。

（訓練の実施）

第10条 各都道府県は、この協定に基づく応援が円滑に行われるよう、必要な訓練を適時実施するも

のとする。

(その他)

第 11 条 この協定の実施に関し、必要な事項又はこの協定に定めのない事項については、全国知事会
会長が別に定めるものとする。

附則 この協定は、平成 18 年 7 月 12 日から適用する。

2 平成 8 年 7 月 18 日に締結された協定は、これを廃止する。

附則 この協定は、平成 19 年 7 月 12 日から適用する。

2 平成 18 年 7 月 12 日に締結された協定は、これを廃止する。

この協定の締結を証するため、協定書に全国知事会会長及び各ブロックの会長又は常任世話人が記名
し、全国知事会においてこれを保有するとともに、各都道府県に対しその写しを交付するものとする。

平成 19 年 7 月 12 日

全 国 知 事 会 会 長

福 岡 県 知 事

北 海 道 東 北 地 方 知 事 会 会 長

秋 田 県 知 事

関 東 地 方 知 事 会 会 長

茨 城 県 知 事

中 部 圏 知 事 会 会 長

愛 知 県 知 事

近 畿 ブ ロ ッ ク 知 事 会 会 長

滋 賀 県 知 事

中 国 地 方 知 事 会 会 長

広 島 県 知 事

四 国 知 事 会 常 任 世 話 人

高 知 県 知 事

九 州 地 方 知 事 会 会 長

長 崎 県 知 事

(予 1-1-7) 全国都道府県における災害時等の広域応援に関する協定実施細目 (災害関係)

(趣旨)

第 1 条 この実施細目は、「全国都道府県における災害時等の広域応援に関する協定」(以下「協定」という。)のうち地震等による大規模災害への対応の実施に関し、必要な事項を定める。

(所属ブロック知事会の決定)

第 2 条 協定第 2 条第 2 項により、所属するブロック知事会が複数ある都道府県の所属ブロックを定める場合には、別表 1 を基本として、当該都道府県及び当該都道府県が所属するブロック知事会幹事県の間で協議のうえ、決定する。

(別表 1)

都道府県名	広域応援の実施時の所属ブロック知事会
静岡県	中部圏知事会
長野県	
三重県	
福井県	近畿ブロック知事会
滋賀県	
徳島県	四国知事会
山口県	中国地方知事会

(情報収集)

第 3 条 いずれかの都道府県において、震度 6 弱以上の地震が観測された場合又は激甚な災害が発生した場合、全国知事会は当該都道府県 (以下「被災県」という。) 及び被災県の所属するブロック知事会 (以下「被災ブロック知事会」という。) の情報収集担当都道府県に対して被災情報等の報告を求める。

2 全国知事会は、各都道府県に各ブロック知事会の幹事県を通じ、収集した情報を提供する。

(情報収集要員の派遣)

第 4 条 前条の情報収集に当たり、通信の途絶等により被災県との連絡が取れず、かつ広域応援の要請が想定される場合には、全国知事会は、被災ブロック知事会幹事県等との協議のうえ、速やかに被災県の災害対策本部に要員を派遣し、情報収集を行う。

2 全国知事会は、要員派遣に当たり、全国知事会のみでは対応できない場合には、被災ブロック知事会幹事県等と協議のうえ、当該ブロック知事会を構成する都道府県の協力

を求めることができる。

3 被災県は、情報収集要員との連絡調整に十分配慮する。

(業務の代行)

第5条 首都直下地震等により、全国知事会による広域応援に係る調整が困難な場合、かつ被災県からの広域応援の要請が想定される場合には、関東地方知事会の幹事県等が、広域応援に関する業務を代行する。

2 前項の場合において、関東地方知事会の幹事県等による広域応援に関する業務の代行が困難なときは、近畿ブロック知事会の幹事県等が、広域応援に関する業務を代行する。

(連絡調整要員の派遣)

第6条 全国知事会及び広域応援を実施する都道府県（以下「応援県」という。）は、必要があると認めるときは、被災県の災害対策本部に連絡調整要員を派遣し、広域応援実施時における受け入れ体制を整備する。

2 被災県は、連絡調整要員との連絡調整に十分配慮する。

(広域応援の内容)

第7条 協定第5条に定める広域応援の内容は、次のとおりとする。

(1) 人的支援及び斡旋

- ア 救助及び応急復旧等に必要な要員
- イ ヘリコプターによる情報収集等
- ウ 応急危険度判定士、ケースワーカー、ボランティアの斡旋

(2) 物的支援及び斡旋

- ア 食料、飲料水及びその他生活必需物資
- イ 救出、医療、防疫、施設の応急復旧等に必要な資機材及び物資
- ウ 救援及び救助活動に必要な車両・船艇等

(3) 施設又は業務の提供及び斡旋

- ア 傷病者の受け入れのための医療機関
- イ 被災者を一時収容するための施設
- ウ 火葬場、ゴミ・し尿処理業務
- エ 仮設住宅用地
- オ 輸送路の確保及び物資拠点施設

(4) 前各号に定めるもののほか、特に要請のあったもの

(広域応援計画の作成)

第8条 被災県に対する広域応援計画を作成する場合には、国その他関係機関との連絡・

調整のうえ、別表2を基本として、全国知事会が決定する。

(別表2)

被災 ブロック 知事会	広域応援を実施するブロック知事会					
	第1順位	第2順位	第3順位	第4順位	第5順位	第6順位
北海道東北地方	関東地方	中部圏	近畿ブロック	中国地方	四国	九州地方
関東地方	北海道東北地方	中部圏	近畿ブロック	中国地方	四国	九州地方
中部圏	近畿ブロック	関東地方	北海道東北地方	中国地方	四国	九州地方
近畿ブロック	中部圏	中国地方	四国	関東地方	九州地方	北海道東北地方
中国地方	四国	九州地方	近畿ブロック	中部圏	関東地方	北海道東北地方
四国	中国地方	九州地方	近畿ブロック	中部圏	関東地方	北海道東北地方
九州地方	中国地方	四国	近畿ブロック	中部圏	関東地方	北海道東北地方

(情報収集要員等の携行品)

第9条 被災県に派遣される情報収集要員等は、災害の状況に応じて、必要となる被服、当座の食料・飲料水、携帯電話等を携行する。

(要員の派遣に要する経費の内容等)

第10条 協定第7条に規定する経費のうち、要員の派遣に係るものについては、次のとおり定める。

- (1) 要員の派遣に要する経費については、応援県が定める規定により算出した当該応援要員の旅費、諸手当の額の範囲内とする。
- (2) 要員が応援業務により負傷、疾病又は死亡した場合における公務災害補償に要する経費は、応援県の負担とする。
- (3) 要員が業務上第三者に損害を与えた場合において、その損害が応援業務の従事中に生じたものについては、被災県が、被災県への往復の途中において生じたものについては、応援県が賠償の責めに任ずる。
- (4) 前3号の規定に定めるもののほか、要員の派遣に要する経費については、被災県

と応援県との間で協議して定める。

(経費の請求)

第 11 条 協定第 7 条第 2 項の規定により、応援県が応援に要した経費を繰替え支弁した場合には、次の各号に定めるところにより算出した額を被災県に請求する。

- (1) 応援要員の派遣については、前条で規定する額
- (2) 備蓄物資については、提供した物資の時価評価額及び輸送費
- (3) 調達物資については、当該物資の購入費及び輸送費
- (4) 資機材等については、借上料、燃料費、輸送費及び破損又は故障が生じた場合の修理費
- (5) 施設の提供については、借上料

2 前項に規定する請求は、応援県の知事名による請求書（関係書類添付）により、被災県の知事に請求する。

附則 この実施細目は、平成 19 年 7 月 12 日から適用する

2 平成 18 年 7 月 12 日から適用した実施細目は、これを廃止する。

(予1-1-8) 兵庫県及び市町相互間の災害時応援協定

(趣旨)

第1条 この協定は、災害対策基本法（昭和36年法律第223号）第67条第1項及び第68条第1項の規定に基づき、県内で災害が発生し、被災した市町のみでは十分な対策を講じることができない場合に、兵庫県（以下「県」という。）及び県内市町による応援活動を迅速かつ円滑に実施するため、必要な事項を定めるものとする。

(応援の内容)

第2条 応援の内容は次のとおりとする。

- (1) 応急対策及び応急復旧に必要な資機材、物資及び施設のあっせん又は提供
- (2) 応急対策及び応急復旧に必要な職員の派遣
- (3) 被災者の受入れ
- (4) 前各号に掲げるもののほか、特に要請のあった事項

(応援の要請)

第3条 応援を受けようとする被災市町（以下「被応援市町」という。）は、次の事項を可能な限り明らかにして、県に対し文書により要請するものとする。ただし、文書により要請するいとまのない場合は、電話、ファクシミリ又は兵庫県災害対応総合情報ネットワークシステム等により応援の要請を行い、後に文書を速やかに提出するものとする。

- (1) 被害の状況
 - (2) 前条第1号に掲げる事項の応援を要請する場合にあつては、物資等の品名、数量等
 - (3) 前条第2号に掲げる事項の応援を要請する場合にあつては、職員の職種及び人員
 - (4) 応援の場所及びその場所への経路
 - (5) 応援を必要とする期間
 - (6) 前各号に掲げるもののほか必要な事項
- 2 県は、前項の要請を受けたときは、速やかに、応援可能な市町と調整を行ったうえ、県の応援も含めた応援計画を作成し、被応援市町に、応援計画を通知するものとする。
- 3 県及び応援を行う市町（以下「応援市町」という。）は、最大限その責務を果たすよう努めるものとする。
- 4 第1項による要請をもって、被応援市町から各応援市町に対しての応援の要請があったものとみなす。

(市町を指定した応援要請)

第4条 被応援市町は、あらかじめ指定した県内の市町（以下「応援指定市町」という。）に、応援を要請することができる。

- 2 前項に規定する応援については、前2条の規定を準用する。
- 3 県は、応援指定市町に対し、応援要請内容を伝えるとともに、協力を要請するものとする。
- 4 被応援市町は、特に緊急を要する場合、応援指定市町に直接要請することができる、なお、この場合において、被応援市町は事後必ず県にその旨連絡するものとする。

(自主応援)

第5条 県及び市町は、激甚な災害が発生し、通信の途絶等により被災市町と連絡が取れない場合に、自主的な情報収集活動等に基づき、応援の必要があると判断したときは、第3条又は第4条による被災市町からの応援要請を待たずに、この協定に定めるところにより応援を行うことができる。

2 前項の場合、第3条第1項の応援の要請があったものとみなす。

(経費の負担)

第6条 県又は市町が前3条の規定に基づく応援に要した経費は、原則として被応援市町の負担とする。

2 被応援市町において費用を支弁するいとまがない場合等やむを得ない事情があるときには、応援を行った県又は応援市町は、当該費用を一時繰替支弁するものとする。

3 前2項に定めるもののほか経費負担等に関し必要な事項は、別に定める。

(他の協定との関係)

第7条 この協定は、県又は市町が締結する災害時の応援に係る他の協定を妨げるものではない。

(平時の活動)

第8条 県及び市町は、この協定に基づく応援が円滑に行われるよう、平時から次の事項を実施するよう努めるものとする。

- (1) 地域防災計画その他必要な資料の提供
- (2) 県と市町との連絡会等の開催
- (3) その他必要な事項

(補則)

第9条 この協定に関し必要な事項については、県及び県内市町が協議の上、別に定めるものとする。

2 この協定に定めのない事項及び疑義が生じた事項については、その都度協議して定めるものとする。

附 則

この協定は、平成18年11月1日から施行する。

この協定の締結を証するため、本協定書3通を作成し、兵庫県知事及び各市町長が記名押印の上、兵庫県知事、兵庫県市長会会長及び兵庫県町村会会長が各1通を保有し、他の市町長はその写しを保有する。

平成18年11月1日

兵庫県

兵庫県知事 井戸敏三

神戸市

神戸市長 矢田立郎

姫路市	
姫路市長	石 見 利 勝
尼崎市	
尼崎市長	白 井 文
明石市	
明石市長	北 口 寛 人
西宮市	
西宮市長	山 田 知
洲本市	
洲本市長	柳 実 郎
芦屋市	
芦屋市長	山 中 健
伊丹市	
伊丹市長	藤 原 保 幸
相生市	
相生市長	谷 口 芳 紀
豊岡市	
豊岡市長	中 貝 宗 治
加古川市	
加古川市長	樽 本 庄 一
たつの市	
たつの市長	西 田 正 則
赤穂市	
赤穂市長	豆 田 正 明
西脇市	
西脇市長	來 住 壽 一
宝塚市	
宝塚市長	阪 上 善 秀
三木市	
三木市長	藪 本 吉 秀
高砂市	
高砂市長	岡 恒 雄
川西市	
川西市長	大 塩 民 生
小野市	
小野市長	蓬 萊 務
三田市	
三田市長	岡 田 義 弘
加西市	
加西市長	中 川 暢 三

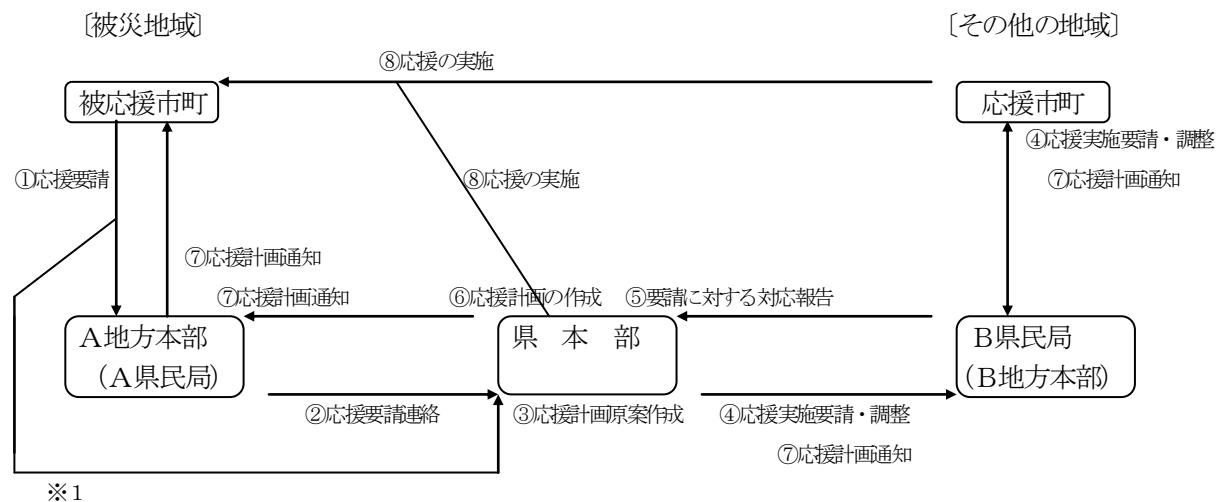
篠山市	
篠山市長	瀬戸 亀 男
養父市	
養父市長	梅 谷 馨
丹波市	
丹波市長	辻 重五郎
南あわじ市	
南あわじ市長	中 田 勝 久
朝来市	
朝来市長	井 上 英 俊
淡路市	
淡路市長	門 康 彦
宍粟市	
宍粟市長	白 谷 敏 明
加東市	
加東市長	山 本 廣 一
猪名川町	
猪名川町長	真 田 保 男
多可町	
多可町長	戸 田 善 規
稲美町	
稲美町長	古 谷 博
播磨町	
播磨町長	清 水 ひろ子
神河町	
神河町長	足 立 理 秋
市川町	
市川町長	尾 崎 光 雄
福崎町	
福崎町長	嶋 田 正 義
太子町	
太子町長	首 藤 正 弘
上郡町	
上郡町長	安 則 眞 一
佐用町	
佐用町長	庵 途 典 章
香美町	
香美町長	藤 原 久 嗣
新温泉町	
新温泉町長	馬 場 雅 人

<別紙> 応援要請の手続き

1 通常（応援要請先を特定せずに要請する場合）の応援要請（協定第3条関係）

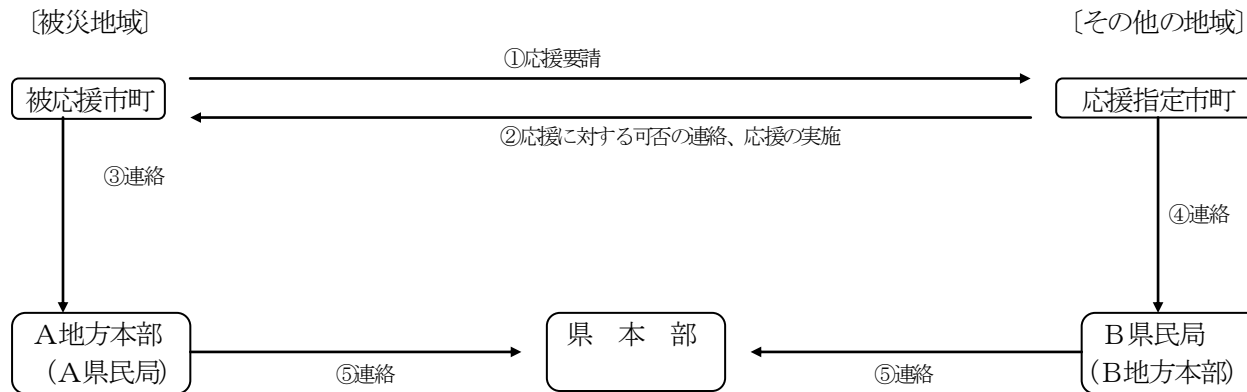
- ① 被応援市町は、自地域を管轄する兵庫県災害対策地方本部（以下「地方本部」という。）に応援要請する。
- ② 被応援市町から応援要請を受けた地方本部は、兵庫県災害対策本部（以下「県本部」という。）に連絡するものとする。
- ③ 県本部では、県の応援能力を整理するとともに、各県民局単位で応援の割り振り等の応援計画原案を作成する。
- ④ 県本部は、応援計画原案に基づき、被災地域外の県民局を通じ、被災地域外の市町に、応援の実施について要請・調整する。
- ⑤ 被災地域外の県民局は、地域内の市町の対応をとりまとめ、県本部に報告する。
- ⑥ 県本部は、応援の内容を最終的に定め、応援計画を作成する。
- ⑦ 県本部は、作成した応援計画を地方本部（県民局）を通じて、被応援市町に通知する。
- ⑧ 応援計画に基づき、県又は応援市町がそれぞれ応援を行う。

※1 緊急を要するとき、連絡がつかないとき等の場合、被応援市町は県本部に、直接、応援要請することができる。



2 応援指定市町に直接要請する場合（協定第4条関係）

- ① 緊急を要する場合、被災市町は、直接、地域外の特定の市町（応援指定市町）に応援を要請することができる。
- ② 要請を受けた応援指定市町は、応援要請に対する可否を速やかに被災市町に連絡し、応援を実施する。
- ③ 被災市町は、応援指定市町に対し応援要請した旨を、自地域の地方本部に連絡する。
（応援指定市町が対応できない場合は、通常の方法で要請）
- ④ 要請を受けた応援指定市町は、要請を受けた旨及び要請に対する対応について、自地域を所轄する県民局に連絡するものとする。
- ⑤ ③及び④の連絡を受けた地方本部（県民局）は、県本部に連絡する。



3 自主的情報収集による応援（協定第5条関係）

- ① 被災市町と連絡がつかないなど、被害状況・応援内容が判明しないときは、地方本部は、自主的に情報収集を行う。
- ② 被災市町からの応援要請がない場合でも、自主的情報収集活動に基づき、次のとおり応援要請することができる。
地方本部が自主的情報収集の結果、本協定に基づく応援が必要と判断した場合は、応援要請内容を県本部に伝達する。
- ③ 県本部に伝達された後の手続きは、1 ③以降と同じ。

(予1-1-9) 兵庫県及び市町相互間の災害時応援協定実施要領

(趣旨)

第1条 この実施要領は、「兵庫県及び市町相互間の災害時応援協定」(以下「協定」という。)の実施に関し、必要な事項を定める。

(連絡窓口)

第2条 県及び市町は、応援に関する連絡調整を円滑に進めるため、連絡担当部局をあらかじめ定めるものとする。

2 各市町は、前項に規定する連絡担当部局を変更したときは、速やかに県(当該市町を所轄する県民局)に報告するものとする。

(情報の収集及び伝達方法)

第3条 被災市町は、速やかに被害状況の把握に努め、災害情報の伝達を行うとともに、県及びその他の市町にあつては情報収集に努めるものとする。

2 情報収集及び伝達は、兵庫県災害対応総合情報ネットワークシステム、電話、ファクシミリ、衛星通信又は職員の派遣等により行うものとする。

(応援の内容)

第4条 協定第2条第1号から第3号までに規定する応援の内容は、次のとおりとする。

- (1) 物資 飲料水、食糧、生活必需物資、医薬品等
- (2) 資機材 給水車、物資輸送車、ゴミ収集車、し尿処理車、重機、バイク、自転車、
仮設トイレ、仮設風呂、テント、発電機等
- (3) 施設 避難所、福祉施設、公共宿泊施設、火葬場、ゴミ焼却場等
- (4) 派遣職員 県職員、市町職員

(応援の要請手続き)

第5条 被災市町は、県及び市町に対し、応援要請書(様式第1号)により応援を要請するものとする。

2 県が、被災市町の要請に対する応援計画を定めたときは、応援計画書(様式第2号)により関係市町に通知するものとする。

3 被災市町に対する応援を速やかに行うため、県災害対策地方本部(県民局)は、被災市町と県災害対策本部並びに被災市町と県災害対策本部間における応援内容の調整を行うものとする。

4 被災市町は、緊急を要するとき、県災害対策地方本部(県民局)に連絡がつかないとき等の場合、県災害対策本部に、直接、応援を要請することができる。

5 協定第3条から第5条までの規定による応援要請の手続きは別紙のとおりとする。

6 応援要請の有無に関わらず応援活動を実施した県及び市町は、応援活動報告書(様式第3号)により被災市町に報告するものとする。

(経費の負担)

第6条 協定第6条に定める経費の負担については、法令その他別に定めがある場合を除くほか、次の各号に掲げるところにより、被応援市町が負担する。

- (1) 応援職員の所属する県又は市町の旅費に関する規定による応援職員の旅費
- (2) 応援職員が応援業務に従事中、第三者に損害を与えた場合の補償費
- (3) 応援物資、資機材の購入費、運搬費及び修理代

2 前項第2号に定める補償費のうち、被応援市町への往復途中において第三者に損害を与えた場合の補償費については、被応援市町と応援を行った県又は市町が協議して定める。

3 協定第5条の自主的な情報収集活動に要する経費は、その活動を行った県又は市町が負担する。

4 協定第6条第2項の規定により応援に要した経費を一時繰替え支弁した場合、応援を行った県又は市町は、当該経費の額を県知事又は市町の長名による請求書により関係書類を添付のうえ、被応援市町に請求するものとする。

5 前各項により難しい場合については、被応援市町と応援を行った県又は市町がその都度協議して定めるものとする。

附 則

この実施要領は、平成18年11月1日から適用する。

(様式1号)

第 年 号
平成 年 月 日

(要請市町長名)

応 援 要 請 書

兵庫県及び市町相互間の災害時応援協定に基づき、下記のとおり応援を要請します。

記

1 応援を要請する理由(被害の状況等)

2 応援項目

(1) 物品等の品目・数量

(2) 職員の職種及び人員

3 添付書類

4 連絡先

担当課・係名

担当者 主担当

副担当

電話番号 NTT

衛星通信

FAX番号 NTT

衛星通信

(様式2号)

第 年 月 日
平成 年 月 日

兵庫県知事 井戸敏三

応援計画書

兵庫県及び市町相互間の災害時応援協定に基づき、別紙のとおり応援計画を作成したので通知します。

記

1 応援市町名及び応援要請理由

2 添付書類

3 県連絡先(応援計画作成担当)

担当課・係名

担当者 主担当

副担当

電話番号 NTT

衛星通信

FAX番号 NTT

衛星通信

(様式3号)

第 年 号
平成 年 月 日

(被応援市町長名)

(応援市町長名等)

応 援 活 動 報 告 書

兵庫県及び市町相互間の災害時応援協定に基づき、下記のとおり応援活動を報告します。

記

- 1 要請受理日時または災害認知日時
- 2 応援活動場所
- 3 応援活動期間
- 4 応援活動組織等(指揮者・人員・車両等)
- 5 応援活動の内容
- 6 使用器材及び消費物品等
- 7 その他参考事項

8 連絡先

担当課・係名

担当者 主担当

副担当

電話番号 NTT

衛星通信

FAX番号 NTT

衛星通信

(予1-1-10) 災害時の応援に関する申し合わせ(近畿地方整備局)

国土交通省近畿地方整備局企画部長と、福井県土木部長、滋賀県土木交通部長、京都府土木建設部長、大阪府土木部長、兵庫県土木整備部長、奈良県土木部長及び和歌山県県度整備部長(以下、「各構成機関」という。)は、各構成機関が管理する公共施設等に災害が発生し又はその恐れがある場合(以下、「災害が発生した場合」という。)の応援をより円滑に行うため、次のとおり申し合わせを締結する。

(目的)

第1条 この申し合わせは、災害が発生した場合、近畿地方整備局及び各構成機関が連携することにより初動時の情報の収集・伝達を迅速に実施し、円滑な応急復旧及び二次災害の防止を図ることを目的とする。

(応援の内容)

第2条 応援の内容は、以下の業務とする。

- 一 被害情報の収集・伝達
- 二 災害応急復旧
- 三 二次災害の防止
- 四 その他必要と認められる事項

(被害情報の収集・伝達)

第3条 災害が発生した場合は、相互に連絡し、情報の収集と伝達を行うものとする。

- 2 近畿地方整備局及び各構成機関は、予め連絡体制を共有しておくものとする。

(応援の要請)

第4条 災害が発生した場合は、必要に応じ書く構成機関は、近畿地方整備局企画部へ高等又は電話等により応援要請を行い、事後速やかに文書を提出するものとする。

- 2 近畿地方整備局企画部は、前項の要請を受け応援を行う場合は、当該構成機関に応援する旨を口頭または電話により伝え、事後速やかに文書対応を行うものとする。

(応援の実施)

第5条 近畿地方整備局は、第2条の応援にあたり各構成機関からの応援要請に対して、災害対策用資機材等及び人員配置の状況を勘案し、可能な応援を行うものとする。

- 2 近畿地方整備局が保有する災害対策用資機材は、別表「災害対策用資機材一覧表」に

よるものとする。

なお、変更が生じた場合は、年度当初に近畿地方整備局から報告を行う。

(要請によらない応援)

第6条 災害が発生した場合、その事態に照らし特に緊急を要し、第4条1項の要請をまついとまがないと認められるときは、近畿地方整備局は第2条一項の規定に関し独自の判断で応援できるものとする。

この場合、速やかに電話等により各構成機関に伝えるとともに、文書により応援内容を通知する。

(費用負担)

第7条 要請を基づく応援に要する費用は、原則として要請を行った各構成機関の負担とする。

(その他)

第8条 この申し合わせに定めのない事項に関しては、その都度協議するものとする。

平成17年6月14日

国土交通省近畿地方整備局企画部長

福井県土木部長

滋賀県土木交通部長

京都府土木建築部長

大阪府土木部長

兵庫県県土整備部長

奈良県土木部長

和歌山県県土整備部長

2 火災予防対策の推進

(予1-2-1) 常備消防の現況

(平成22年4月1日現在)

消 防 本 部 名	消防署所数		消 防 吏 員 数	消 防 ポ ン プ 自 動 車 数	は し ご 付 き 消 防 車 数	化 学 消 防 車 数	救 急 自 動 車 数	救 助 工 作 車 数
	消防署	出張所						
県 計	55	112	5,629	262	57	50	210	49
神 戸 市 消 防 局	10	19	1,420	48	14	16	36	11
姫 路 市 消 防 局	5	14	541	27	6	4	18	3
尼 崎 市 消 防 局	4	6	411	16	4	4	9	2
明 石 市 消 防 本 部	1	6	246	10	2	2	7	2
西 宮 市 消 防 局	4	4	445	15	4	2	12	3
芦 屋 市 消 防 本 部	1	3	90	6	1	0	4	1
伊 丹 市 消 防 局	2	4	192	9	2	3	5	2
相 生 市 消 防 本 部	1	0	39	2	1	0	3	1
豊 岡 市 消 防 本 部	1	5	128	7	2	1	8	1
加 古 川 市 消 防 本 部	2	8	323	21	3	2	12	2
赤 穂 市 消 防 本 部	1	2	101	7	2	1	7	1
宝 塚 市 消 防 本 部	2	7	231	15	3	1	7	2
三 木 市 消 防 本 部	1	2	91	6	1	1	4	1
高 砂 市 消 防 本 部	1	1	92	3	0	2	3	1
川 西 市 消 防 本 部	2	3	145	8	1	2	5	2
小 野 市 消 防 本 部	1	1	64	3	1	1	3	1
三 田 市 消 防 本 部	1	1	99	4	2	1	5	1
加 西 市 消 防 本 部	1	2	66	4	1	1	4	1
篠 山 市 消 防 本 部	1	0	64	3	0	1	5	1
養 父 市 消 防 本 部	1	1	44	2	0	1	3	1
丹 波 市 消 防 本 部	1	2	73	1	0	1	6	1
朝 来 市 消 防 本 部	1	1	50	3	1	0	3	1
宍 粟 市 消 防 本 部	1	3	70	6	0	0	6	1
加 東 市 消 防 本 部	1	1	60	4	1	1	3	1
た つ の 市 消 防 本 部	2	3	122	10	1	0	7	2
猪 名 川 町 消 防 本 部	1	1	44	4	1	0	3	1
佐 用 町 消 防 本 部	1	0	42	2	0	0	3	0
淡路広域消防事務組合消防本部	1	7	184	9	1	0	9	1
西脇多可行政事務組合 にしたか消防本部	2	3	79	3	1	1	6	1
美方広域消防本部	1	2	73	4	1	1	4	0

(予1-2-2) 消防水利の現況

(平成22年4月1日現在)

市 町 名	計	消火栓		防火水槽				井戸	その他	
		公設	私設	100㎡以上	60㎡以上 100㎡未満	40㎡以上 60㎡未満	20㎡以上 40㎡未満		プール	その他
県 計	137,004	113,733	3,048	936	1,174	13,177	2,545	432	974	985
神 戸 市	32,264	29,127	669	331	109	1,634	153	2	179	60
姫 路 市	18,357	16,244	1,271	11	19	454	12	231	113	2
尼 崎 市	5,091	4,151	56	98	31	733	18		1	3
明 石 市	7,428	6,976		14	14	362	4		57	1
西 宮 市	5,824	3,882	193	126	92	1,249	90	45	85	62
洲 本 市	2,032	1,416	95			59	15	1	19	427
芦 屋 市	1,132	899	21	14	64	119		2	7	6
伊 丹 市	4,100	3,534	26	59	202	272	3	1	3	
相 生 市	584	489		1	2	70	15	5	1	1
豊 岡 市	3,257	2,438		7	8	511	244	0	39	10
加 古 川 市	3,677	2,817		15	31	692	64		54	4
赤 穂 市	830	665		9		74	65		17	
西 脇 市	659	421		2	3	151	59		13	10
宝 塚 市	3,995	3,121		71	121	540	80		44	18
三 木 市	2,958	2,210	32	29	36	575	36		34	6
高 砂 市	2,082	1,312	464	34	39	162	46	3	22	
川 西 市	2,889	2,158		9	38	576	67		33	8
小 野 市	1,781	1,290	4	30	4	415	38			
三 田 市	2,211	1,446		8	119	495	106		37	
加 西 市	1,566	1,140	12	9	20	296	84		5	
篠 山 市	2,457	1,929	23	13	18	284	70		33	87
養 父 市	1,882	1,431		1		385	53		11	1
丹 波 市	4,708	3,384	25	12	79	738	273	128	31	38
南あわじ市	2,245	1,839		4	10	182	208		2	
朝 来 市	2,294	1,930			5	269	79		9	2
淡 路 市	1,504	1,404			8	88	4			
宍 粟 市	3,896	3,342		4	1	155	249		26	119
加 東 市	2,123	1,442	98	8	41	449	61		18	6
たつの市	1,590	1,375			5	203	7			
猪 名 川 町	596	405		4	3	172			12	
多 可 町	1,001	799	1	2	15	93	62	1	5	23
稲 美 町	1,488	1,302				133	13			40
播 磨 町	475	336		3	8	106	5		4	13
市 川 町	231	214				10			7	
福 崎 町	1,063	1,057							6	
神 河 町	1,405	1,281			11	60	49		4	
太 子 町	898	814	42			32	2		7	1
上 郡 町	348	203	12	6	13	51	39	12	12	
佐 用 町	2,106	1,930	4		1	46	81	1	8	35
香 美 町	976	729		2	1	158	78		7	1
新 温 泉 町	1,001	851			3	124	13		9	1

(予 1 - 2 - 3) 消防団の現況

(平成22年4月1日現在)

市町名	分団数	消防団員数	消防ポンプ自動車数	小型動力ポンプ数
県 計	1,292	45,026	553	1,933
神 戸 市	159	3,765	2	226
姫 路 市	91	3,221	69	61
尼 崎 市	58	925	58	0
明 石 市	8	1,037	1	44
西 宮 市	33	724	38	12
洲 本 市	16	973	9	41
芦 屋 市	4	101	4	5
伊 丹 市	6	99	6	0
相 生 市	15	518	6	13
豊 岡 市	61	2,143	45	60
加 古 川 市	19	1,194	18	18
赤 穂 市	15	591	15	0
西 脇 市	7	1,002	17	40
宝 塚 市	11	193	5	6
三 木 市	38	1,337	3	107
高 砂 市	7	673	7	23
川 西 市	11	382	2	28
小 野 市	6	700	5	49
三 田 市	7	704	0	13
加 西 市	12	1,422	2	100
篠 山 市	21	1,225	20	50
養 父 市	50	1,287	11	84
丹 波 市	38	2,616	29	70
南 あ わ じ 市	59	2,190	24	97
朝 来 市	32	1,018	20	28
淡 路 市	25	1,883	8	90
宍 粟 市	38	1,891	21	99
加 東 市	75	1,227	6	71
た つ の 市	47	1,424	23	25
猪 名 川 町	31	462	0	31
多 可 町	14	1,171	16	50
稲 美 町	6	850	2	41
播 磨 町	12	342	0	21
市 川 町	26	600	5	21
福 崎 町	32	600	2	35
神 河 町	32	732	20	23
太 子 町	53	432	5	36
上 郡 町	19	512	4	32
佐 用 町	42	1,099	8	34
香 美 町	35	1,018	8	88
新 温 泉 町	21	743	9	61

(予1-2-4) 化学消火薬剤備蓄状況

団体名称	粉末外 小計	粉末 小計	たん白 3%型	たん白 6%型	界面 活性剤	水成膜 泡消火
兵庫県計	205.05	50	40.21	8.95	78.33	11.1
消防本部設置市計	198.95	50	40.1	8.67	73.17	10.85
神戸市	52.48	0	29.6	8	5.22	0
姫路市	37.1	0	0	0.22	6.76	2.2
尼崎市	31.9	50	0	0	23.3	0
明石市	4.76	0	1.3	0	2.02	0
西宮市	4.26	0	0	0	3.38	0
芦屋市	1.6	0	0	0	1.3	0
伊丹市	4.99	0	0	0.45	0.73	3.49
相生市	1.14	0	0	0	0.02	0.9
豊岡市	1.9	0	1.3	0	0.6	0
加古川市	4.31	0	0	0	4.03	0
赤穂市	12.76	0	4.16	0	6	0
宝塚市	1.83	0	0	0	0	1.83
三木市	2.75	0	0	0	1.99	0
高砂市	11.8	0	0	0	0	0
川西市	1.5	0	1.5	0	0	0
小野市	11.74	0	0	0	10.74	0
三田市	1.24	0	0.18	0	0.46	0.6
加西市	0.92	0	0	0	0.92	0
篠山市	1.84	0	0	0	0.26	1.48
養父市	0.42	0	0	0	0.42	0
丹波市	0.64	0	0	0	0.6	0
朝来市	1.26	0	0	0	1.26	0
宍粟市	1.14	0	0	0	1.14	0
加東市	1.48	0	1	0	0.48	0
たつの市	3.19	0	1.06	0	1.54	0.35
消防本部設置町村計	1.39	0	0	0	1.14	0.25
猪名川町	1.14	0	0	0	1.14	0
佐用町	0.25	0	0	0	0	0.25
消防一部事務組合計	4.32	0	0	0	4.02	0
淡路広域消防事務組合 (構成団体計)	3.3	0	0	0	3	0
洲本市	0.11	0	0.11	0	0	0
洲本市	0	0	0	0	0	0
南あわじ市	0	0	0	0	0	0
淡路市	0.11	0	0.11	0	0	0
にしたか消防本部 (構成団体計)	0.36	0	0	0	0.36	0
西脇市	0	0	0	0	0	0
多可町	0	0	0	0	0	0
美方広域消防本部 (構成団体計)	0.66	0	0	0	0.66	0
香美町	0	0	0	0	0	0
新温泉町	0	0	0	0	0	0
消防事務委託町村計	0.28	0	0	0.28	0	0
姫路市委託町村計	0	0	0	0	0	0
市川町	0	0	0	0	0	0
福崎町	0	0	0	0	0	0
神河町	0	0	0	0	0	0
加古川市委託町村計	0	0	0	0	0	0
稲美町	0	0	0	0	0	0
播磨町	0	0	0	0	0	0
赤穂市委託町村計	0	0	0	0	0	0
上郡町	0	0	0	0	0	0
たつの市委託町村計	0.28	0	0	0.28	0	0
太子町	0.28	0	0	0.28	0	0

3 防 災 資 機 材 等 の 整 備

(予1-3-1) 災害救助用資材・災害対策用資機材等備蓄状況（県災害拠点別）

平成22年12月

物資種別		拠点名 地域名	三木全県	ブロック拠点				
			三木 神戸 阪神北 東播磨 北播磨	西播磨 中播磨 西播磨	但馬 但馬	淡路 淡路	阪神南 阪神南	丹波 丹波
		総量						
倉庫	延床面積(m ²)		5,000	1,132	810	810	300	34
	供用開始		H16.4	H11.3	H13.8	H19.2	H20.4	H20.3
被災者用物資	食糧(α化米)	100,000	57,000	16,000	4,000	3,000	18,000	2,000
	毛布	66,000	37,620	10,560	2,640	1,980	11,880	1,320
	ブルーシート	6,666	3,800	1,066	267	200	1,200	133
	仮設トイレ	916	770	76	40	30	—	—
	仮設風呂	24	15	3	3	3	—	—
資救機助材用	人命救助システム	40	21	7	2	2	7	1
	災害対策用ボート	22	8	4	2	4	2	2
広域防災拠点用資機材	テント	700	400	100	100	100	—	—
	パレット	10,000	7,300	1,600	400	300	400	—
	ローラコンベア	40	30	5	5	—	—	—
	台車	140	80	20	20	20	—	—
	投光機	6	3	1	1	1	—	—
	発電機	6	3	1	1	1	—	—
	フォークリフト	12	5	2	2	2	1	—
	要員用仮設トイレ	120	75	15	15	15	—	—
	簡易ベッド	300	150	50	50	50	—	—
	携帯型無線機	12	6	2	2	2	—	—
	衛星携帯電話	12	5	2	2	2	1	—
	トランシーバー	60	24	10	10	10	6	—

(予1-3-2)災害救助物資備蓄状況(市町別)

(平成22年4月1日現在)

市町名	備蓄物資の状況													
	自己所有							協定						
	備蓄物資保有の有無				主な備蓄物資の備蓄量			備蓄物資保有の有無				主な備蓄物資の備蓄量		
	食糧	飲料水	毛布等	被服	主食		毛布(枚)	食糧	飲料水	毛布等	被服	主食		毛布(枚)
乾パン(人食)					米(kg)	乾パン(人食)						米(kg)		
市計	28	19	29	5	195,075	45,678	278,646	25	22	22	22	3,000	25,336	8,700
神戸市	1	1	1		74,480	6,130	124,000	1	1	1	1			
姫路市	1	1	1		3,200	8,182	23,600	1	1	1	1			
尼崎市	1		1		32,000	4,487	5,431	1						
明石市	1		1	1		1,955	30,240	1	1	1	1			
西宮市	1		1		43,712	2,560	10,623	1	1	1	1			
洲本市	1	1	1			72	800		1	1	1			
芦屋市	1	1	1		6,832	1,090	8,910							
伊丹市	1	1	1		144	3,080	11,000	1	1	1	1			
相生市	1		1	1	480	465	610	1	1	1	1			
豊岡市	1	1	1			4,624	9,717	1	1	1	1		1,000	7,300
加古川市	1		1		1,112	995	6,582	1	1	1	1			
赤穂市	1	1	1			330	2,500	1	1	1	1			
西脇市	1		1		1,600	502	2,854	1	1	1	1			
宝塚市	1		1		8,704	2,300	9,050	1	1	1				
三木市	1		1		3,200	1,394	4,288	1		1				
高砂市	1	1	1	1	5,300	2,104	1,477	1	1	1	1			
川西市	1	1	1		1,270		5,850	1	1	1	1			
小野市	1	1	1	1		150	1,140	1	1	1	1			
三田市	1	1	1		3,000	375	1,600	1	1	1	1			
加西市	1	1	1		480		209	1	1	1	1			
篠山市	1	1	1			300	750	1	1		1			
養父市	1		1				2,049	1	1	1	1			
丹波市	1		1		3,300	312	2,998	1	1	1	1	3,000	22,036	1,400
南あわじ市	1	1	1		0	2,550	3,155	1			1			
朝来市	1	1	1		3,500		920							
淡路市		1	1				500	1					2,300	
宍粟市	1	1	1		2,156	389	2,445							
加東市	1	1	1	1	605	352	1,478	1	1	1	1			
たつの市	1	1	1			980	3,870	1	1	1	1			
町計	12	3	12	1	13,302	20,336	16,976	6	5	4	4	1,200	6,300	520
猪名川町	1	1	1		2,500	12,400	400	1	1	1	1			
多可町	1		1		2,936	320	1,585							
稲美町	1		1		0	1,000	3,370							
播磨町	1		1		7,070	695	4,600	1	1	1	1			
市川町	1		1			200	600							
福崎町	1	1	1		696	155	1,040							
神河町	1		1			235	694	1						
太子町	1		1			268	1,210	1	1	1	1			
上郡町	1		1			2,500								
佐用町	1		1		100	2,400	1,086	1	1	1	1	1,200	6,300	520
香美町	1		1			110	1,031	1	1					
新温泉町	1	1	1	1		53	1,360							

協定:非常用食糧、生活必需品等を確保するため、あらかじめ米穀組合、種類組合、百貨店等の関係団体及び業者等と協定を締結しておき、災害時に一定数量の物資の納入等をうけるもの。

(予1-3-3) 県下消防本部救助隊保有資機材

(全県、平成22年4月1日現在)

種 類	台 数	種 類	台 数
三連はしご	61	空気ジャッキ	61
救命索発射銃	59	大型油圧スプレッダー	63
油圧スプレッダー	51	大型油圧切断機	62
油圧切断機	49	削岩機	45
可搬ウインチ	79	空気鋸	52
エンジンカッター	61	有毒ガス測定器	73
チェーンソー	63	酸素濃度測定器	59
ガス溶断機	48	放射線測定器	54
可燃性ガス測定器	66	送排風機	52
空気呼吸器	271	酸素呼吸器	59

(予1-3-4) 消防防災ヘリコプターの状況

名 称	型 式	定 員	全備重量	最 大 巡 航 速 度
ひょうご	川崎式BK 117 C-2型	11人	3,585kg	246 km/H

(予1-3-5) 県警察本部保有救助資機材

(平成23年3月1日現在)

番号	品目	個数
1	梯子類	161
2	救命索発射器	9
3	油圧式救助用具	27
4	チルホール	7
5	エンジンカッター	134
6	チェーンソー	134
7	携帯式生存者検索装置	1
8	ガス測定器	5
9	空気呼吸器	77

番号	品目	個数
10	エアージャッキ	111
11	削岩機	32
12	エアーツール	4
13	携帯用コンクリート破壊用具	53
14	救助用送風装置	1
15	発動発電機	377
16	投光器	416
17	レスキューユニット	899
18	ゴムボート	47

(予1-3-6) 自衛隊保有資機材

(人命救助システム整備数)

平成20年4月1日現在

区	分	構 成 品 目	計	伊 丹	姫 路
人命捜索・救助セット(分隊用)		サイレン付警報機	32	16	16
		捜索用投光器	32	16	16
		救助用ロープ	32	16	16
		携帯式便所	32	16	16
		エンジンカッター	32	16	16
		チェンソー	32	16	16
		油圧式ジャッキ	32	16	16
		手動ウインチ	32	16	16
		油圧式カッター	32	16	16
		ピストン式破壊工具	32	16	16
		ピック付バール	32	16	16
人命捜索・救助セット(小隊用)		救助作業用照明具	16	8	8
		エンジン式削岩機	16	8	8
		エアージャッキ	16	8	8
		手動ウインチ	16	8	8
		背負式消化ポンプ	16	8	8
		救助作業用誘導棒	16	8	8
人命捜索・救助セット(中隊用A)		捜索用音響探知器	8	4	4
		破壊構造物探査器	8	4	4
		可燃性ガス探知器	8	4	4
		検電器	8	4	4
		折畳式リアカー	8	4	4
		救助用油圧器具	8	4	4
人命捜索・救助セット(中隊用B)		救助用三脚	4	2	2
		万能運搬具	4	2	2
		三連伸縮はしご	4	2	2

区	分	構 成 品 目	計	伊 丹	姫 路
けん引拡張型コンテナセット		コンテナ式可搬シェルタ	4	2	2
		コンテナけん引装置	4	2	2
		コンテナ用発電機	4	2	2
人命捜索・救助セット(個人用)		レスキューベスト	400	200	200
		レスキューリュック	400	200	200
		スリングロープ	400	200	200
		多用途ナイフ	400	200	200
		ピック付手おの	400	200	200
		特殊作業手袋	400	200	200
救命セット		救急キット、携帯用	32	16	16
救護所用救命セット		患部固定具セット	4	2	2
		担架ベット	8	4	4
		吸引機、足踏式	6	2	4
		人口そ生器セット	8	4	4
		救急医療セット	4	2	2
		医療器具セット	4	2	2
		布担架	16	8	8

(予1-3-7) 水防態勢現況表
(兵 庫 県)

種別	水 防 設										水 防 資 材										水 防 器 材										水 防 要 員					
	倉庫	トラック	ジープ	バン	船	照明器	ラジオ	無線機	テレビ	発電機	ビニール袋	麻袋	むしろ	ビニール	かます	なわ	ロープ等	杭3m以上	杭3m以下	針金	くぎ	かすがい	スコップ	かけや	たごち	のこぎり	おの	かま	な	じょれん	つるはし	ペンチ	ハンマー	事務職員	技術職員	技能職員
神戸	3			22		2	3	14	5	1	11,200		340				5,156	327	1,550	45	90	48	10	12	5	8	10	15	13	7	9	27	26	4	57	
西宮	1	2				6	8	15		10,500	6,480	193	200			503	300	155	1,005	10	60	30	10	5	5	41	5	18	5	11	30	35	11	76		
尼崎港	2			8	3		5	3	5	5,749		40				54	900	80	15			20	10	10	4	20	4	20	6	6	10	19	25	54		
宝塚	2	1		13	1	6	1	15	3	16,685	200	68	163	600	4,200	680	55	350	340	50	95	71	24	8	15	12	27	12	20	37	13	12	37	54	20	111
加古川	2	2			2	4	2	9	2	10,470		130			250	900	655	1,050			49	12	6	15	47	13	10	13	24	11	29	52	11	92		
加東	3	3		41			3	19	3	13,203	1,900	15			54	2,716	500	501	22	90	53	34	5	15	34	34	10	29	34	12	23	29	57	23	109	
姫路	5	2		40		8		20	1	16,636	3,160	150	#####		298	18,700	2,531	1,800			70	63		49	58	54	25	60	67	49		33	55	21	109	
姫路港	1			6	1	2	2	11	2	4,000	1,000	10				9,850	44	7	30	###	13	5	15	8	15	10	10	3	10	15	8	15	2	25		
光都	3	5		31			2	15	5	49,700	8,000	80	110	200	232	770	30	200	41	30	###	80	19	20	19	30	20	45	21	30	23	34	77	14	125	
龍野	2	4		17		4	2	19	7	30,900	5,504	330		200	540	166	305	200			22	4	2		5		4	10	6	4	2	17	35	18	70	
豊岡	1	1		27		2	2	14	2	20,300		600	270	3,200	108	446	912	413	25	47		49	18	4	15	3	20	10	4	20	10	15	18	37	14	69
新温泉	1	1		16		6	2	7	2	26,200		288	183		49	353	436	390			50	98	20	5		31	5	30	6	15	18	40	12	70		
養父	1	1		24	0	5	1	12	1	15,500		240	20		330	266	125	122			20	10	10	10	10	10	10	10	20	11	5	16	30	11	57	
丹波	3	2		20		4	3	16	2	21,527	5,300	310	55	48	40	300	879	220			80	10	2	8	4	18	6	80	11		18	38	19	75		
洲本	3	1	2	10		24	4	17	2	53,774		226				3,200		290			###	6	3	8	6	21		35	20	9	17	25	58	17	100	
合計	33	25	2	###	7	73	40	###	41	19	306,344	2,194	#####	4,158	6,658	44,703	85	7,499	7,944	###	###	###	###	24	###	###	###	###	###	###	###	###	349	628	222	1,199

水防態勢現況表
(水防管理団体)

種別 市町	水防施設										水防資材										水防器材										水防要員						
	倉庫	トラック	ジョブ	ポン	船	照明器	ラジオ	無線機	テレビ	発電機	ピニール等	麻袋	ひろ	ピニール	かます	なわ	ロープ等	杭3m以上	杭3m以下	針金	くぎ	かすがい	スノップ	かけや	たづ	のぎり	おの	かま	なた	じょん	つはし	ベンチ	ハンマー	消防員	消防団員	市町職員	計
神戸市	32	143	19		8						38,600		2,380				19,600	6,800	1,388	66	300	1,120	260		520	35	360	30	60	168	108	270	1,460	4,000	18,091	23,551	
尼崎市	10	5	0	12	14	40	1	136	3	41	38,700		109			54	4,100	580	220	37	332	276	95	57	40	107	5	61	20	34	32	405	936	1,559	2,900		
西宮市	5	33		4							13,740		5,347				7,994	538	8	700	3,142	217	77	15	172		92	10	2	24	98	401	698	2,479	3,578		
芦屋市	1	6				1				1	4,400		1,170				865	90	49	96	135	378	20	13	99	15	33		2	13	6	20	90	101	148	339	
伊丹市	4	3		23	2	36	2	19	2	17	5,400		1,800				1,300			210		90	23	13	4		8	5	25	23	4	13	187	94	329	610	
宝塚市	5	1				28			1	6	8,750		745			51	5,100	615	9		190	278	79	18	57		35	75	25	36	11	4	228	191	173	592	
川西市	5			17							5,300		565			63	1,600	187	70			77	31	4	36		28	21		30	4	6	139	404	1,052	1,595	
猪名川町	5	8		1		84	1	10	1	6	31,775		6				70	125	50	50		265	119		57	15			36		15	44	495	233	772		
三田市	1	1		4		33	89	49	1	43	2,000		250				2,000	200			30	80	70	25	32	3	34	29	27	5	38	100	704	1,146	1,950		
西脇市	8	2				28			11	2	20,500		195			32	5,950	1,078	60	15	150	157	57	1	20	9	52	28	85	45	16	6	78	1,017	369	1,464	
三木市	13	3			3	30	2	53	5	16	42,000		184	810	785	63	1,000	3,579	89	51	280	288	169	4	154	12	84	75	49	60	45	90	1,400	193	1,683		
小野市	8	10			3	30	1	32	1	14	34,300		327			50	57	1,810	48	48	41	140	60	61	10	98	42	49	50	8	29	62	840	554	1,456		
加西市	3	2			1	30	1	44	1	3	21,800		838			8	1,500	1,363				117	34	5	1	7	12	50	27	3	12	65	1,450	398	1,913		
加東市	9	8				123		94	2	15	17,650		487			6	7,400	3,374	522	390	770	565	201	50	141	71	219	84	399	185	85	56	1,244	282	1,582		
多可町	4	3				16	6	18	4	7	14,200		130			10	610	490	28	15		105	41	33	11	33	21	53	34	10	8	0	1,240	293	1,533		
小計	113	228	19	61	31	479	104	1,607	25	187	299,115	100	474	###	785	337	59,086	615	20,849	2,750	1,422	5,420	4,143	1,291	175	1,448	222	1,190	437	887	970	458	681	3,405	14,814	27,299	45,518

水防態勢現況表

(水防管理団体)

種別 市町	水防施設										水防資材										水防器材										水防要員			
	倉庫	トラック	ポンプ	船	照明器	ラジオ	無線機	テレビ	発電機	ピストル	かます	なわ	ロープ等	杭3m以上	杭3m以下	針金	くぎ	かすがい	スコップ	かや	たご	のぎり	おの	かま	な	じょ	はし	ベンチ	ハンマー	消防員	消防団員	市町職員	計	
明石市	9	26	18		3	1	148	1	3	33,900		2,900		2,250				518	131	2			20				109		2	227	1,034	412	1,673	
加古川市	15	45	168	4	34	2	151	11	36	80,110	6	18,400	291	6,097	27	10	127	639	245	24	56	14	108	39	101	164	55	55	321	1,194	1,942	3,457		
高砂市	7	12	22	6	8	2	46	3	17	20,000		800	54	800	120	99		152	27	24	19	21	92	24	54	42	31	16	92	673	1,068	1,833		
稲美町	1	4	10		7	20		2	2	12,800		120		180	5	2		12	23	3	44	2				2	12	11		849	170	1,019		
播磨町	1	4	14		7		15	5	2	4,500		200	120	150	50	15		70	6	2	3	3	5	4	3	5	5	3	348	173	521			
姫路市	26	122	3	345	15	283	200	129	146	142,184	163	211,285	238	2,722	1,325	241	5,490	742	160	18	157	18	237	123	163	227	207	50	543	3,244	3,351	7,138		
神戸町	4	2	6		11		40	1	4	8,700		150		250	13	5		28	10		5					9	17	1	733	163	896			
市川町	1	2	11		10		9	3	1	9,000	13	500		400	50	1		90	20	1	5		10	10	20	20	10	25	600	138	738			
福崎町	2	2			15	1	12	5	7	6,800	75	100		800	40			61	33	6	21	7	36	12	28	19	15	20	600	140	740			
姫路市	12	4	21	5	8	5	6	5	5	50		50	100		5	3	300	15	6		3	1	10	5	10	5	2	5	170	128	298			
家島町	7	7	47	3	9	30	3	9	29,800	400	55	1,700		990	140	66		165	62	4	36	30	60	36	80	45	18	44	40	420	357	817		
たつの市	2	2		1	10	5	8	1	5	10,000	10	300		150	50			35	10		10	3	3	10	5	10	5	5	595	138	733			
新宮町	3	2	1	17	1	3	1	11	4	16,000	150	300		210	50			35	5		20		2	2	12	12	5	8	196	109	305			
揖保川町	1	1			2	1	2		1	8,000	5	200		150	30			40	14		10	5	10	10	20	13	5	10	326	50	376			
たつの市	1	2			6		20	1	6	10,800	10	900		100				86	14	2	5	3	6	10	10	20	5	4	430	192	622			
太子町	4	8	5	28	18	4	74	6	17	30,800	10	1,600		370	35	5	100	82	32		27	4	15	18	49	24	16	35	71	1,971	514	2,556		
宍粟市	3	7	25	1	27		46		27	25,800	35	400		543	150			100	32	17	7		32	17	30	17	4	10	39	519	292	850		
小計	99	252	11	732	36	471	242	747	291	449,244	543	239,905	803	16,162	2,090	447	6,017	2,870	833	90	427	111	646	328	614	753	334	307	13,992	9,337	24,572			

水防態勢現況表

(水防管理団体)

種別 市町	水防施設										水防資材										水防器材										水防要員								
	倉庫	トラック	ジブ	ポン	バ	船	照明器	ラジオ	無線機	テレビ	発電機	ビニール	かます	なわ	ロープ等	杭3m以上	杭3m以下	針金	くぎ	かすがい	スコップ	かや	たご	のきり	おの	かま	なた	じょ	はし	ベ	ハン	消防	消防	市	町	職員	計		
赤穂市	13	20	1	33	4	5	1	100	3	5	370	360		523	2,435	414	15	146	299	78	34	18	15	96	19	112	53		20	100	600	460	1,160						
上郡町	1			5				12	2		130	160			30	50			177	32					10		35	35	2	3			545	183	728				
佐用町	4	6	12	20			9	4	89	11	53			600	330	34	1		60	37	29	5	30	44	25	37	37	12	28	42	1,102	388	1,532						
養父市	14	12	6	36			11	1	150	4	124	44	10,500	1,065	33	44	64		129	106	4	22	35	14	4	57	71	7	59	44	1,311	410	1,765						
朝来市	4	9	5	8			20	4	98	11	623	150	10,200	841	61	50			192	97	5	50	78	12	16	25	78	12	47	50	1,027	384	1,461						
豊岡市	25	7	2	5	17		28		66	9	216	45	2,582	135	2,650	362	68		841	79	25	21	24	167	58	28	91	13	59	128	2,150	834	3,112						
香美町	10	1	0	10			7	5	54	5	68	20	802	10	332	60	30		130	22		14		48	33	34	10	9	20		1,009	277	1,286						
新温泉町	2	1					20	2	53	1	57	25	900	30	310	210	35		62	16	25	20	10			22	30	20	33		772	207	979						
丹波市	15	1		3	2		22	7	106	7	100	70	3,700	3,005	260	10	15		198	82	5	55	15	53	43	183	57	25	19		2,922	554	3,476						
篠山市	6	8		30			12	6	55	1	100	75	722	90	221	85	76		69	23	14	15	29	15	30	17	17	15	19		1,558	665	2,223						
洲本市	7	3		10			8	3	14	4	125	70	625	195	370	31	3		118	30	20	3	29	25	74	46	46	16	25		970	515	1,485						
淡路市	6	21		27			26	31	201	18	350		600	35	210	50	10		170	25	5	57	18	46		65	33	27	30		1,887	536	2,423						
南あわじ市	6	7		16	12		21	10	101	9	223		150	20	80	30			90	20	34	6	70	5	40	40	40	15	19		2,190	595	2,785						
小計	113	96	26	203	35	193	74	1,099	83	145	418	975	31,481	1,038	11,879	1,680	298	361	2,535	647	78	359	234	614	262	730	598	173	381	364	18,043	6,008	24,415						
合計	325	576	56	996	102	1,143	420	3,453	175	623	988	1,855	330,472	2,456	48,890	6,520	2,167	11,798	9,548	2,771	343	2,234	567	2,450	1,027	2,231	2,321	965	1,369	5,102	46,759	42,644	94,505						

4 災害医療システムの整備

(予 1 - 4 - 1) 災害拠点病院一覧

2次保健医療圏域名	災害拠点病院名	所在地
全 県	兵庫県災害医療センター・ 神戸赤十字病院	神戸市中央区脇浜海岸通1丁目3番 1号
神 戸	神戸市立医療センター中央市民病院	神戸市中央区港島中町4丁目6
	神戸大学医学部附属病院	神戸市中央区楠町7丁目5番2号
阪 神 南	兵庫医科大学病院	西宮市武庫川町1番1号
阪 神 北	宝塚市立病院	宝塚市小浜4丁目5-1
東 播 磨	県立加古川医療センター	加古川市神野町神野203番地
北 播 磨	西脇市立西脇病院	西脇市下戸田652番地の1
中 播 磨	県立姫路循環器病センター	姫路市西庄甲520番
	姫路赤十字病院	姫路市下手野1-12-1
	国立病院機構姫路医療センター	姫路市本町68番地
西 播 磨	赤穂市民病院	赤穂市中広1090番地
但 馬	公立豊岡病院	豊岡市戸牧1094番地
	公立八鹿病院	養父市八鹿町八鹿1878番地の1
丹 波	県立柏原病院	丹波市柏原町柏原5208番地の1
淡 路	県立淡路病院	洲本市下加茂1丁目6番6号

5 緊急輸送体系の整備

へりこぷター臨時離着陸場適地一覽

(平成22年 2月 24日現在)

県民局別	離着陸場適地	備考
神戸県民局	30	
阪神南県民局	14	
阪神北県民局	24	【削除】 阪060 清和台中央公園
東播磨県民局	18	
北播磨県民局	27	
中播磨県民局	25	
西播磨県民局	37	
但馬県民局	41	
丹波県民局	21	
淡路県民局	30	
合計	267	

(神戸県民局管内)

番号	市町名	所在地	離着陸場適地名	施設管理者名	連絡先電話番号	最大対応機種	敷地の長さ×幅(m)
神001	神戸市	神戸市東灘区青木1丁目1-1	新明和工業(株) 甲南工場ヘリポート	新明和工業(株) 甲南工場長	078-412-9151	川崎CH-47J	50×60m
神002	神戸市	神戸市東灘区魚崎浜町37 (第3工区)	海上自衛隊阪神基地隊	海上自衛隊阪神基地隊司令	078-441-1001	川崎CH-47J	90×50m
神003	神戸市		(欠番)				
神004(注)	神戸市	神戸市兵庫区和田崎町1丁目1-2	三菱電機(株) 神戸製作所グラウンド	三菱電機(株) 神戸製作所長	078-652-2121	川崎CH-47J	130×110m
神005	神戸市		(欠番)				
神006	神戸市		(欠番)				
神007	神戸市	神戸市東灘区本山町森	芦屋カントリーゴルフ練習場	芦屋カントリークラブ	0797-31-0501	川崎パートルKV-107	180×60m
神008	神戸市		(欠番)				
神009	神戸市		(欠番)				
神010	神戸市		(欠番)				
神011	神戸市	神戸市灘区王子町2	王子陸上競技場	神戸市長 (神戸市教育委員会事務局体育保健課)	078-322-5800	川崎CH-47J	175×110m
神012	神戸市	神戸市灘区五毛字丸山	灘丸山公園	神戸市建設局 (神戸市東部土木事務所)	078-854-2196	川崎CH-47J	130×80m
神013	神戸市		(欠番)				
神014	神戸市		(欠番)				
神015	神戸市		(欠番)				
神016	神戸市		(欠番)				

(注) 神004三菱電機(株)神戸製作所グラウンドについては建設工事のため平成23年4月まで使用不能となっています。

番号	市町名	所在地	離着陸場適地名	施設管理者名	連絡先電話番号	最大対応機種 可	敷地の長さ×幅(m)
神017	神戸市	神戸市北区長尾町宅原	掖谷公園多目的広場 場外離着陸場	神戸市土木局北神開発事務所	078-981-5655	川崎CH-47J	130×70m
神018	神戸市		(欠番)				
神019	神戸市		(欠番)				
神020	神戸市		(欠番)				
神021	神戸市	神戸市西区神出町古神	甲南大学広野野球グラウンド	学校法人甲南大学	078-431-4341	川崎CH-47J	120×120m (扇形)
神022	神戸市	神戸市西区福吉台1丁目1617-1	(株)NABCO西神工場グラウンド	(株)NABCO(日本エアブレーキ) 機械部西神工場	078-967-1551	川崎CH-47J	130×90m
神023	神戸市	神戸市西区押部谷町栄南山848	市立神港高校第2グラウンド	市立神港高等学校	078-511-8031	川崎CH-47J	110×100m
神024	神戸市	神戸市西区押部谷町高和字性海寺山 1557	農業公園内運動広場	神戸市長 (神戸市産業振興局)	078-331-8181	川崎CH-47J	130×100m
神025	神戸市		(欠番)				
神026	神戸市		(欠番)				
神027	神戸市	神戸市西区春日台6-23	滝川第二高等学校グラウンド	滝川第二高等学校	078-961-2381	川崎CH-47J	110×70m
神028	神戸市		(欠番)				
神029	神戸市	神戸市西区岩岡町野中	野中中央市民公園	野中自治会長	078-967-0760	川崎CH-47J	95×60m
神030	神戸市		(欠番)				
神031	神戸市		(欠番)				
神戸249	神戸市	神戸市西区岩岡町岩岡994	岩岡公園	岩岡公園管理会長	078-967-0005	ベル412SP	67×40m

番号	市町名	所在地	離着陸場適地名	施設管理者名	連絡先電話番号	最大対応機種	敷地の長さ×幅(m)
神戸250	神戸市	神戸市西区神出町井627	神出町公園 (欠番)	神出町公園管理会	078-965-0464	BK117	175×95m
神戸251	神戸市						
神戸252	神戸市	神戸市垂水区海岸通11	アジュール舞子 (欠番)	神戸市長 (建設局公園砂防部管理課)	078-322-5420	ベル412SP	40×40m
神戸253	神戸市						
神戸254	神戸市						
神戸255	神戸市	神戸市西区神出町宝勢417-1	上北古下池市民広場	自治会長 中井 一美	078-965-0719	ベル412SP	87×85m
神戸256	神戸市	神戸市西区室谷1丁目3-2	シスメックス	シスメックスソリューションセンター	078-997-6415	BK117	95×150m
神戸257	神戸市	神戸市北区八多町附物下殿閑 地内	八多町公園 (欠番)	神戸市長 (建設局北建設事務所)	078-981-5191	BK117	115×95m
神戸258	神戸市						
神戸259	神戸市	神戸市北区唐櫃台4丁目38	六甲唐櫃台公園	神戸市長 (建設局北建設事務所)	078-981-5191	BK117	75×80m
神戸260	神戸市	神戸市北区山田町原野火打石7	みのたにグリーンホテル (欠番)	みのたにグリーンホテル	078-581-1851	BK117	100×100m
神戸261	神戸市						
神戸262	神戸市	神戸市北区山田町福地北山28-2	淡河環境センター (欠番)	神戸市長 (環境局淡河環境センター)	078-959-0715	BK117	50×50m
神戸263	神戸市						
神戸288	神戸市	神戸市兵庫区御崎町1丁目	御崎公園	神戸ウイングスタジアム(株) (施設管理部)	078-652-5656	川崎CH-47J	200×50m
神戸289	神戸市	神戸市北区大沢町上大沢2150	フルーツフラワーパーク 駐車場	フルーツフラワーパーク (管理課)	078-954-1000	川崎CH-47J	100×80m

番号	市町名	所在地	離着陸場適地名	施設管理者名	連絡先電話番号	最大対応機種	敷地の長さ×幅(m)
神戸290	神戸市	神戸市北区長尾町上津4663-3	有馬高原病院グラウンド	有馬高原病院長(事務長)	078-986-1115	BK117	60×80m
神戸292	神戸市	神戸市北区有野町唐櫃字六甲山	裏六甲公園多目的広場	神戸市北建設事務所	078-981-5191	BK117	34×34m
神戸293	神戸市	神戸市北区山田町下谷上	再度公園駐車場	神戸市建設局 (森林整備事務所)	078-371-5937	BK117	50×34m
神戸294	神戸市	神戸市北区有野町二郎 (北神戸田園スポーツ公園内)	あじさいスタジアム駐車場	(財)神戸市公園緑化協会 北神戸田園スポーツ公園	078-951-5901	川崎CH-47J	120×50m
神戸295	神戸市	神戸市須磨区緑台	ユニバー記念補助競技場	(財)神戸市公園緑化協会 神戸市総合運動公園運営課	078-795-5691	川崎CH-47J	162×93m
神戸320	神戸市	神戸市中央区楠町7丁目5-1	神戸大学医学部付属病院屋上	神戸大学長 (事務部総務課庶務第一係)	078-382-5015	A S 332 L 1	22.8×20m

(阪神南泉民局管内)

番号	市町名	所在地	離着陸場適地名	施設管理者名	連絡先電話番号	最大対応機種	敷地の長さ 延長×幅(m)
阪032※	尼崎市	尼崎市大島1丁目～2丁目	武庫川河川敷 (武庫川第1)	尼崎市長 (尼崎市都市整備局公園課)	06-6489-6531	川崎CH-47J	1000×50m
阪033※	尼崎市	尼崎市武庫町3丁目	武庫川河川敷 (武庫川第2)	尼崎市長 (尼崎市都市整備局公園課)	06-6489-6531	川崎CH-47J	2500×74m
阪034※	尼崎市	尼崎市西長洲本通1丁目	尼崎市記念公園陸上競技場	尼崎市長 (尼崎市都市整備局公園課)	06-6489-6531	川崎CH-47J	150×70m
阪035※	尼崎市	尼崎市上食満	藻川河川敷	近畿地方整備局長 (猪名川河川事務所園田出張所)	06-6493-1281	川崎CH-47J	260×78m
阪036	西宮市	西宮市鳴尾浜1丁目5-3	兵庫医科大学グラウンド	兵庫医科大学学長 (学務部学務課)	0798-45-6153	川崎CH-47J	120×100m
阪037	西宮市		(欠番)				
阪038	西宮市		(欠番)				
阪039	西宮市		(欠番)				
阪040	西宮市	西宮市津門住江町14	津門中央公園	西宮市長 (西宮市環境局公園 緑地グループ)	0798-35-3611	川崎パトロールKV-107	62×44m
阪041	西宮市		(欠番)				
阪042	西宮市	西宮市東山台5丁目	塩瀬中央公園多目的グラウンド	西宮市長 (西宮市環境局公園 緑地グループ)	0798-35-3611	川崎CH-47J	110×75m
阪043	西宮市	西宮市山口町船坂字北山鯉塚	山口町多目的広場	西宮市長 (西宮市総務局管財課)	0798-35-3469	川崎CH-47J	230×210m
阪044	西宮市		(欠番)				
阪南264	西宮市	西宮市山口町上山口字中谷1432	ダイハツ工業㈱ 西宮グラウンド	ダイハツ工業㈱(グローバル人事 部企画室企画グループ)	072-754-3054	川崎CH-47J	110×65m
阪南265	西宮市	西宮市河原町1番16号	中央運動公園陸上競技場	西宮市教育委員会 (社会教育部スポーツ振興課)	0798-74-6327	川崎CH-47J	180×80m
阪南322	西宮市	西宮市甲子園浜	阪神南広域防災拠点臨時ハロート	兵庫県知事 (兵庫県災害対策課)	078-362-9982	A S 332 L 1	50 × 50m

※印を付した適地については、大阪国際空港運用中は、原則として、当該適地に代えて大阪国際空港を活用する。

番号	市町名	所在地	離着陸場適地名	施設管理者名	連絡先電話番号	最大対応機種	敷地の長さ×幅(m)
阪045	芦屋市	芦屋市奥山1-42	宝殿ゲート南 (欠番)	芦有開発株式会社	0797-38-0012	A S 332 L 1	130 × 43 m
阪046	芦屋市		(欠番)				
阪047	芦屋市		(欠番)				
阪南266	芦屋市	芦屋市若葉町1番1号	芦屋市中央公園野球場	芦屋市長 (都市環境部防災安全課)	0797-38-2093	川崎パワードルK V-107	110 × 110 m
阪南267	芦屋市	芦屋市陽光町10番	芦屋市総合公園	芦屋市長 (都市環境部防災安全課)	0797-38-2093	川崎CH-47 J	115 × 75 m

※印を付した適地については、大阪国際空港運用中は、原則として、当該適地に代えて大阪国際空港を活用する。

(阪神北泉民局管内)

番号	市町名	所在地	離着陸場適地名	施設管理者名	連絡先電話番号	最大対応機種	敷地の長さ×幅(m)
阪048※	伊丹市	伊丹市鴻池字上玉田内貳番	伊丹市スポーツセンター陸上競技場	(財)伊丹スポーツセンター理事長(総務担当)	072-783-5613	川崎CH-47J	185×110m
阪049※	伊丹市	伊丹市東桑津字池田川筋地先	猪名川第3運動広場B	近畿地方整備局猪名川河川事務所長(園田出張所事務係)	06-6493-1281	川崎CH-47J	98×65m
阪050※	宝塚市	宝塚市小浜1丁目1-1	宝塚市立スポーツセンターグラウンド	宝塚市長(宝塚市公園緑地課)	0797-71-1141	川崎パートルKV-107	100×69m
阪051※	宝塚市	宝塚市東洋町1番地先	武庫川河川敷緑地公園	宝塚市長(宝塚市公園緑地課)	0797-71-1141	川崎CH-47J	1000×70m
阪052	宝塚市		(欠番)				
阪053	宝塚市		(欠番)				
阪054※	宝塚市	宝塚市切畑字長尾山7-888	山手台中央公園グラウンド	宝塚市長(宝塚市公園緑地課)	0797-71-1141	川崎CH-47J	100×75m(扇形)
阪055※	宝塚市	宝塚市高司4丁目92-1	宝塚市立高司グラウンド	宝塚市長(宝塚市教育委員会スポーツ振興課)	0797-87-5911	川崎パートルKV-107	78×80m
阪056	宝塚市	宝塚市大原野字松尾1	宝塚市立少年自然の家	宝塚市長(宝塚市教育委員会少年自然の家)	0797-91-0314	川崎パートルKV-107	90×70m
阪057※	宝塚市	宝塚市花屋敷莊園4丁目2-22	伊藤忠商事花屋敷大阪総合グラウンド(B)	伊藤忠商事花屋敷敷寮長	072-759-1050	川崎CH-47J	100×80m
阪058※	宝塚市		(欠番)				
阪北284※	宝塚市	宝塚市末広町3番地	防災公園末広中央公園	宝塚市長(宝塚市公園緑地課)	0797-71-1141	A S 332 L 1	150×120m
阪北285※	宝塚市	宝塚市安倉中6丁目72番	安倉下の池公園グラウンド	宝塚市長(宝塚市公園緑地課)	0797-71-1141	A S 332 L 1	45×65m
阪北286	宝塚市	宝塚市中山桜台6丁目12番8号	中山中央公園	宝塚市長(宝塚市公園緑地課)	0797-71-1141	A S 332 L 1	100×110m
阪059※	川西市	川西市東久代1丁目14	東久代運動公園	川西市教育長(生涯学習部)	072-740-1111	川崎CH-47J	600×150m

※印を付した適地については、大阪国際空港運用中は、原則として、当該適地に代えて大阪国際空港を活用する。

番号	市町名	所在地	離着陸場適地名	施設管理者名	連絡先電話番号	最大対応機種	敷地の長さ×幅(m)
阪061	川西市		(欠番)				
阪北326	川西市	川西市国崎字小路13番地	猪名川上流広域ごみ処理施設組合 国崎クリンセンター 多目的広場	川西市長 (川西市消防本部)	072-759-0119	川崎CH-47J	110×72m
阪062	三田市	三田市ゆりのき台1丁目44番	駒ヶ谷運動公園	三田市長 (三田市役所公園みどり課)	079-559-5110	川崎CH-47J	120×80m
阪063	三田市		(欠番)				
阪064	三田市	三田市加茂1221番地	青野ダムサイド公園	三田市長 (三田市役所公園みどり課)	079-559-5110	川崎CH-47J	110×100m
阪065	三田市	三田市布木298番地	三田市立高平ふふさと交流 センター	三田市長 (三田市役所コミュニティ課)	079-559-5046	川崎パートルK V-107	70×45m
阪066	三田市	三田市ラクノパーク3番地の1	ラクノ公園	三田市長 (三田市役所公園みどり課)	079-559-5110	川崎CH-47J	100×100m
阪北309	三田市	三田市三輪1314番	城山運動公園 陸上競技場	三田市長 (三田市役所公園みどり課)	079-559-5110	川崎CH-47J	160×93m
阪北310	三田市	三田市南が丘2丁目13番65	学校法人三田学園 第一グラウンド	理事長 西門義博 (事務所)	079-564-2291	川崎CH-47J	300×270m
阪北311	三田市	三田市四ツ辻字西野々1414	学校法人湊川相野学園 総合グラウンド	理事長 古林美代子 (事務所)	079-568-1381	川崎CH-47J	130×100m
阪北312	三田市	三田市三輪2丁目1番1	小野公園 多目的広場	三田市長 (三田市役所公園みどり課)	079-559-5110	川崎CH-47J	110×120m
阪067	猪名川町	川辺郡猪名川町白金1丁目74-8	猪名川町総合公園	猪名川町長 (猪名川町総務課管財係)	072-766-0001	川崎CH-47J	300×270m
阪068	猪名川町	川辺郡猪名川町木津字向井山20-1	猪名川町立スポーツグラウンド	猪名川町長 (猪名川町総務課管財係)	072-766-0001	川崎パートルK V-107	130×110m
阪北268	猪名川町	川辺郡猪名川町島字前田3	大島であい公園	猪名川町長 (猪名川町建設部都市整備課)	072-766-0001	川崎CH-47J	122×38m

(東播磨県民局管内)

番号	市町名	所在地	離着陸場適地名	施設管理者名	連絡先電話番号	最大対応機種	敷地の長さ×幅(m)
東069	明石市		(欠番)				
東070	明石市	明石市大久保町松陰字石ヶ谷1126-47	石ヶ谷公園野外活動広場	明石市長 (明石市公園課)	078-918-5039	川崎CH-47J	80×120m
東071	明石市	明石市二見町南二見8-1	明石海浜公園臨時競技場	明石市長 (明石市公園課)	078-918-5039	川崎CH-47J	100×180m
東播314	明石市	明石市明石公園	明石市補助競技場	財団法人兵庫県園芸・公園協会	078-912-7600	バートル107	120×57m
東播315	明石市	明石市北王子町13-71	兵庫県立大学明石キャンパス内グラウンド	兵庫県立大学長	078-367-8600	バートル107	110×60m
東播316	明石市	明石市大久保町松蔭338番1	明石北わんぱく広場	明石市長 (明石市緑化公園課)	078-918-5039	川崎CH-47	130×120m
東播317	明石市	明石市大久保町大久保742明石市大久保浄化センター	八木双葉グラウンド	明石市長 (明石市下水道部下水道施設課)	078-934-3425	川崎CH-47	65×65m
東072	加古川市	加古川市加古川町河原地先	加古川左岸河川敷緑地	加古川市長 (加古川市建設部)	079-421-2000	川崎CH-47J	220×100m
東073	加古川市	加古川市平荘町池尻	加古川右岸河川敷	加古川市長 (加古川市建設部)	079-421-2000	川崎CH-47J	500×250m
東074	加古川市	加古川市尾上町口里浜の宮817-1	浜の宮公園	加古川市長 (加古川市建設部)	079-421-2000	川崎CH-47J	120×130m
東075	加古川市	加古川市西神吉町鼎及び宮前地内	加古川運動公園	加古川市長 (加古川市地域振興部ウェルネス推進課)	079-421-2000	川崎CH-47J	118×54m
東播325	加古川市	加古川市神野町神野203	兵庫県立加古川医療センター	兵庫県病院事業管理者 (県立加古川医療センター総務部総務課)	079-497-7000	川崎式BK117C-2	42.8×44m
東084	高砂市	高砂市荒井町小松原638番地先	高砂河川公園 加古川河川敷緑地	高砂市長 (高砂市まちづくり部 みどりの相談所公園係)	079-447-6401	川崎CH-47J	100×74m
東085	高砂市	高砂市米田町島	高砂市総合運動公園 サブグラウンド	高砂市長 (高砂市教育委員会スポーツ振興管理係)	079-432-9090	川崎CH-47J	120×100m
東086	高砂市	高砂市高砂町沖浜町883-2	㈱カネカ 高砂工業所グラウンド	㈱カネカ高砂工業所長 (環境安全衛生グループ保安チーム)	079-445-2302	川崎CH-47J	100×70m
東106	稲美町	加古郡稲美町国安1287-3	稲美町中央公園 多目的グラウンド	稲美町長 (稲美町地域整備部)	079-492-1212	川崎CH-47J	140×85m

番号	市町名	所在地	離着陸場適地名	施設管理者名	連絡先電話番号	最大対応機種	敷地の広さ 延長×幅(m)
東107	稲美町	加古郡稲美町岡1840-2	サン・スポーツランドいなみ	稲美町長(稲美町教育委員会 教育政策部)	079-492-1212	川崎CH-47J	160×140m
東108	播磨町	加古郡播磨町古宮102-9	望海公園	播磨町長(播磨町土木グループ ・スポーツクラブ、21はりま)	079-435-2365	川崎CH-47J	140×88m
東109	播磨町	加古郡播磨町古宮351-13	秋ヶ池運動場	播磨町長(播磨町生涯学習 グループ・スポーツクラブ、21はりま)	079-435-0565	川崎CH-47J	140×100m

(北播磨県民局管内)

番号	市町名	所在地	離着陸場適地名	施設管理者名	連絡先電話番号	最大対応機種	敷地の長さ×幅(m)
東076	西脇市	西脇市鹿野町字壺焼山及び横山	城山公園	西脇市長(西脇市ふるさと創造部防災対策課)	0795-22-3111	川崎CH-47J	80×150m
東077	西脇市	西脇市鹿野町字比延山1353-22	県民広場	西脇市長(西脇市ふるさと創造部防災対策課)	0795-22-3111	川崎CH-47J	80×140m
東078	西脇市	西脇市野村町字横山1796-270	重春グラウンド	西脇市長(西脇市ふるさと創造部防災対策課)	0795-22-3111	川崎CH-47J	90×100m
東105	西脇市	西脇市黒田庄町前板2141	黒田庄グラウンド	西脇市長(西脇市ふるさと創造部防災対策課)	0795-22-3111	川崎CH-47J	120×70m
東079	三木市	三木市緑が丘町西2丁目42	緑が丘スポーツ公園	三木市長(三木市建設部都市整備課)	0794-82-2000	川崎CH-47J	100×100m
東080	三木市	三木市福井字三木山2465-1	三木山総合公園野球場	三木市長(三木市建設部三木山総合公園)	0794-83-4442	川崎CH-47J	145×125m(扇形)
東081	三木市	三木市福井字三木山2472	三木グリーンパーク	三木市長(三木市建設部都市整備課)	0794-82-2000	川崎CH-47J	130×110m
東082	三木市	三木市別所町巴13	ともえ運動公園	三木市長(三木市建設部都市整備課)	0794-82-2000	川崎CH-47J	100×100m(扇形)
東083	三木市	三木市細川町垂穂字横山894-60	グリーンピア三木野球場	グリーンピア三木(グリーンピア三木総務課)	0794-83-5211	川崎CH-47J	125×115m(菱形台形)
東093	三木市		(欠番)				
東094	三木市	三木市吉川町渡瀬300-12	県立吉川高等学校第二グラウンド	吉川高等学校長(学校事務長)	0794-73-0068	川崎パトールKV-107	110×60m
東095	三木市	三木市吉川町西奥549-481	三木市吉川総合公園多目的グラウンド	三木市長(三木市総合公園)	0794-73-1155	川崎CH-47J	150×80m
東087	小野市	小野市王子町917-1	大池総合公園野球場	小野市長(小野市都市施設管理協会)	0794-62-7000	川崎CH-47J	100×100m
東088	小野市	小野市福住町247-5	市民研修センターグラウンド	小野市長(市民研修センター)	0794-67-0044	川崎CH-47J	130×80m
東089	小野市	小野市河多町48-2	河合運動広場	小野市長(小野市都市施設管理協会)	0794-62-7000	川崎CH-47J	170×75m
東090	加西市		(欠番)				

番号	市町名	所在地	離着陸場適地名	施設管理者名	連絡先電話番号	最大対応機種	敷地の長さ×幅(m)
東091	加西市	加西市北条町西高室592-1	加西市民グラウンド	加西市長(加西市教育委員会自己実現サポーター課)	0790-42-8773	川崎CH-47J	100×90m
東092	加西市	加西市玉野町1126-1	加西球場	加西市長(加西市教育委員会自己実現サポーター課)	0790-42-8773	川崎CH-47J	130×140m(扇形)
北播269	加西市	加西市西上野町17	グリーンスポーツ広場(アークアスカさい)	財団法人都市施設公社	0790-42-0112	川崎CH-47J	106×158m
東096	加東市	加東市社157-1	加東市社中央公園	加東市長(加東市建設部建設総務課)	0795-48-3495	川崎パタートルKV-107	直径55m(円形)
東097	加東市	加東市藤田473-1	加東市社第2グラウンド(野球場)	加東市長(加東市教育委員会生涯学習課)	0795-48-2566	川崎CH-47J	250×160m
東098	加東市	加東市佐保43	加東市社第3グラウンド(サッカー場)	加東市長(加東市教育委員会生涯学習課)	0795-48-2566	川崎CH-47J	100×90m
東099	加東市	加東市下滝野1283-9	県立播磨中央公園内芝生広場	(財)兵庫県公園協会播磨中央公園管理事務所(加東土木事務所)	0795-48-5289	川崎CH-47J	150×100m
東100	加東市	加東市岡本1521	加東市東条グラウンド	加東市長(加東市教育委員会生涯学習課)	0795-48-2566	川崎CH-47J	140×130m
東101	加東市	加東市長貞1823-33	加東市東条野球場	加東市長(加東市教育委員会生涯学習課)	0795-48-2566	A S 332 L 1	100×100m(扇形)
北播318	加東市	加東市西古瀬字戸サキ1169	北播衛生事務組合スポーツ公園	加東市長(北播衛生事務組合)	0795-42-1285	川崎CH-47J	132×90m
東102	多可町	多可郡多可町中区岸上280-51	多可町中央公園グラウンド	多可町長(多可町教育課生涯学習室)	0795-32-5122	川崎CH-47J	140×110m
東103	多可町	多可郡多可町加美区豊部1857-1	加美運動公園野球場	多可町長(加美公民館)	0795-35-0085	川崎CH-47J	135×120m
東104	多可町	多可郡多可町八千代区中野間363-13	ガルデン八千代グラウンド	多可町長(八千代公民館)	0795-37-0596	川崎CH-47J	135×130m

(中播磨県民局管内)

番号	市町名	所在地	離着陸場適地名	施設管理者名	連絡先電話番号	最大対応機種	敷地の長さ×幅(m)
西110	姫路市	姫路市峰南町1-70	陸上自衛隊姫路駐屯地ヘリポート	陸上自衛隊姫路駐屯地司令(第3特科隊)	079-222-4001	川崎CH-47J	132×86m
西111	姫路市	姫路市中地377-1	姫路市立陸上競技場	姫路市長(陸上競技場)	079-293-8571	川崎CH-47J	190×135m
西112	姫路市	姫路市広峰町2丁目7-8	姫路公園競馬場	兵庫県競馬組合管理事務所	079-282-5181	川崎CH-47J	300×100m
西113	姫路市	姫路市本町68	シロトピア記念公園	姫路市長(姫路市城周辺活性化センター)	079-284-5684	川崎CH-47J	150×90m
西114	姫路市	姫路市豊富町神谷大蔵1436-1	姫路セントラルパーク	姫路セントラルパーク事業所	079-264-1611	川崎CH-47J	160×150m
西115	姫路市	姫路市四郷町山脇市川左岸J R山陽本線南	市川河川敷グラウンド	県姫路土木事務所(姫路市公園緑化課)	079-221-2411	川崎CH-47J	75×60m
西116	姫路市	姫路市青山1470	青山スポーツ広場	青山地区連合自治会長	090-3034-1460	川崎CH-47J	160×75m
西117	姫路市		(欠番)				
西118	姫路市	姫路市町田	姫路市飾西公園	姫路市長(姫路市公園緑化課)	079-221-2411	川崎CH-47J	135×120m
西119	姫路市		(欠番)				
西120(※)	姫路市	姫路市余部区上余部50	東芝姫路工場「S&Cアラザ」グラウンド	㈱東芝姫路工場(東芝姫路工場総務安全担当)	079-271-6018	川崎CH-47J	95×91m
西121	姫路市	姫路市船津町仁色	きょうさうスポーツ広場	(財)姫路市中小企業共済センター	079-284-5670	川崎CH-47J	125×90m
西131	姫路市	姫路市家島町真浦2263-27	市立家島運動広場	姫路市長(B&G家島海洋センター)	079-325-1000	川崎CH-47J	100×100m
西132	姫路市	姫路市夢前町神種字仲田1036	市立夢前スポーツセンターグラウンド	姫路市長(夢前公民館)	079-336-1458	川崎CH-47J	160×125m
西133	姫路市	姫路市夢前町宮置301-6、301-7	市立置塩小学校駐車場	姫路市長(市立置塩小学校)	079-335-2252	A S 332 L 1	32×66m

(※) 印を付した適地については、土壌調査のため使用不能となっています。

番号	市町名	所在地	離着陸場適地名	施設管理者名	連絡先電話番号	最大対応機種	敷地の長さ×幅(m)
西134	姫路市	姫路市夢前町山之内乙133	市立山之内運動広場	姫路市長(夢前事務所)	079-336-0001	川崎パートルKV-107	55×65m
西135	姫路市	姫路市夢前町菅生潤117-5	市立すがの運動広場	姫路市長(夢前事務所)	079-336-0001	川崎パートルKV-107	110×130m (扇形)
西142	姫路市	姫路市香寺町行重333	市立香寺総合公園スポーツセンターグラウンド	姫路市長 (香寺公民館)	079-232-0230	川崎CH-47J	105×110m
西164	姫路市	姫路市安富町安志673-3	市立安富スポーツセンター野球場	姫路市長 (安富公民館)	0790-66-2932	川崎パートルKV-107	110×100m
西165	姫路市		(欠番)				
中播308	姫路市	姫路市家島町坊勢700-24	坊勢スポーツセンター	スポーツ振興課長 (姫路市スポーツ振興課)	079-221-2796	川崎CH-47J	86×84m
中播321	姫路市	姫路市下手野1-12-1	姫路赤十字病院屋上	姫路赤十字病院院長 施設用度課	079-294-2251	S A 3 6 5 N	23×23m
西138	市川町	神崎郡市川町小室129	市川町総合グラウンド	市川町長 (市川町教育委員会生涯学習課)	0790-26-1010	川崎CH-47J	420×80m
西139	市川町	神崎郡市川町北田中498	市川町スポーツセンターグラウンド	市川町長 (市川町教育委員会生涯学習課)	0790-26-1010	川崎CH-47J	115×125m
西140	福崎町	福崎郡福崎町西田原845	福崎第一グラウンド	福崎町長 (福崎町教育委員会又は総務課)	0790-22-0560	川崎CH-47J	92×90m
西141	福崎町		(欠番)				
西136	神河町	神崎郡神河町中村28-1	神河町民グラウンド	神河町長 (神河町教育委員会)	0790-34-0969	川崎CH-47J	150×85m
西137	神河町	神崎郡神河町根宇野1019-13	グリーンエコー笠形野球場	(株)グリーンエコー笠形	0790-32-1307	川崎パートルKV-107	130×130m (扇形)
西143	神河町	神崎郡神河町寺前25	神河町ふるさと広場	神河町長 (神河町総務課)	0790-34-0001	川崎CH-47J	90×90m
西144	神河町		(欠番)				

(西播磨県民局管内)

番号	市町名	所在地	離着陸場適地名	施設管理者名	連絡先電話番号	最大対応機種	敷地の長さ×幅(m)
西122	相生市	相生市相生5292	I H I 多目的広場	石川島播磨重工業(株) (総務課長)	0791-24-2206	川崎CH-47J	100×100m (扇形)
西123	相生市	相生市陸字池ノ上266-1	相生スポーツセンター	相生市教育委員会 (相生市教育委員会体育振興課)	0791-22-7129	川崎CH-47J	193×117m
西124	相生市	相生市相生字小丸5375	相生湾東部埋立地緑地	相生市長 (相生市建設管理課建設総務係)	0791-23-7136	川崎CH-47J	137×100m
西125	たつの市	たつの市龍野町新町揖保川河川敷	祇園公園グラウンド	たつの市長 (たつの市緑地公園体育振興課)	0791-64-3131	川崎CH-47J	220×80m
西126	たつの市	たつの市龍野町下霞城	市民グラウンド	たつの市長 (たつの市計画部都市計画課)	0791-64-3131	川崎CH-47J	100×65m
西127	たつの市	たつの市龍野町富永1005-1	中川原グラウンド (中川原公園内)	たつの市長 (たつの市緑地公園体育振興課)	0791-64-3131	川崎CH-47J	150×110m
西145	たつの市	たつの市新宮町宮内458-7	兵庫県立西播磨文化会館 グラウンド	兵庫県 (西播磨文化会館館長)	0791-75-3663	川崎CH-47J	90×75m
西146	たつの市	たつの市新宮町井野原・北村	新宮リバーパーク	たつの市長 (たつの市教育委員会新宮教習所)	0791-75-0251	川崎CH-47J	175×92m
西147	たつの市	たつの市新宮町馬立	馬立へりポート	国土交通省 (姫路河川国道事務所龍野出張所)	0791-63-1040	川崎パートルKV-107	31×29m
西148	たつの市	たつの市揖保川町馬場966-1	揖保川グラウンド	たつの市長 (たつの市教育委員会揖保川教習所)	0791-72-2525	川崎CH-47J	90×100m
西149	たつの市	たつの市揖保川町黍田99-1	黍田グラウンド	たつの市長 (たつの市教育委員会揖保川教習所)	0791-72-2525	川崎CH-47J	100×75m
西150	たつの市	たつの市御津町黒崎550	御津運動場	たつの市長 (たつの市教育委員会御津教習所)	079-322-1001	川崎CH-47J	100×80m
西128	赤穂市	赤穂市加里屋1278	赤穂城南緑地公園陸上競技場	赤穂市長 (赤穂市建設部都市整備課)	0791-43-6828	川崎CH-47J	121×215m
西129	赤穂市	赤穂市南野中字久保	千種川河川敷緑地サッカー場	赤穂市長 (赤穂市建設部都市整備課)	0791-43-6828	川崎CH-47J	105×105m
西130	赤穂市	赤穂市御崎1857-5	県立赤穂海浜公園	兵庫県知事 (赤穂海浜公園管理事務所)	0791-45-0800	川崎CH-47J	185×170m
西播284	赤穂市	赤穂市高野	千種川河川敷緑地(高野公園)	赤穂市長 (赤穂市建設部都市整備課)	0791-43-6828	川崎CH-47J	87×87m

番号	市町名	所在地	離着陸場適地名	施設管理者名	連絡先電話番号	最大対応機種	敷地の広さ 延長×幅(m)
西161	宍粟市	宍粟市山崎町下町1	山崎スポーツセンター 野球場	宍粟市教育長 (宍粟市社会教育課)	0790-63-3000	川崎CH-47J	90×90m
西162	宍粟市	宍粟市山崎町中井26-1	本多公園グラウンド	宍粟市教育長 (宍粟市社会教育課)	0790-63-3000	川崎バートルKV-107	110×60m
西163	宍粟市	宍粟市山崎町岸田521	旧神河中学校跡地	宍粟市長 (宍粟市財政課)	0790-63-3000	川崎CH-47J	150×95m
西166	宍粟市	宍粟市一宮町東市場1090-3	スポーツパークパークー宮グランド (欠番)	宍粟市教育長 (スポニックパークいちのみや)	0790-72-1331	川崎バートルKV-107	120×120m (扇形)
西167	宍粟市						
西168	宍粟市	宍粟市一宮町安積616-2	伊和高等学校グラウンド	伊和高校校長 (伊和高等学校事務室)	0790-72-0240	川崎CH-47J	100×140m
西播285	宍粟市	宍粟市一宮町三方町字家原624-1	家原遺跡公園「三方の里」 体験の広場	宍粟市長 (宍粟市三方町出張所)	0790-74-0001	川崎バートルKV-107	90×50m
西169	宍粟市	宍粟市波賀町上野164-6	波賀市民グラウンド	宍粟市教育長 (宍粟市社会教育課)	0790-63-3000	川崎CH-47J	50×60m
西170	宍粟市	宍粟市波賀町鹿伏175-10	鹿伏くみの里グラウンド	くみの里組合長 (㈱アクトピア・エデュケーション)	0790-73-0348	川崎バートルKV-107	60×70m
西171	宍粟市	宍粟市波賀町有賀97-1	波賀総合スポーツ公園	宍粟市教育長 (宍粟市社会教育課)	0790-63-3000	川崎バートルKV-107	140×140m (扇形)
西172	宍粟市	宍粟市波賀町谷179-13	谷山村広場	谷自治会長		A S 332 L 1	50×60m
西173	宍粟市	宍粟市千種町河呂字山田60-1	千種中学校運動場	宍粟市教育長 (宍粟市学校教育課)	0790-63-3000	川崎CH-47J	125×80m
西174	宍粟市	宍粟市千種町西河内1047	ちくさ高原ネイチャーランド 駐車場	宍粟市長 (ちくさ高原開発企業組合)	0790-76-3555	川崎CH-47J	80×170m
西151	太子町	揖保郡太子町佐用岡87	太子町総合公園グラウンド (欠番)	太子町長 (太子町民体育館)	079-277-4800	川崎CH-47J	130×100m
西152	太子町						

番号	市町名	所在地	離着陸場適地名	施設管理者名	連絡先電話番号	最大対応機種	敷地の長さ×幅(m)
西153	上郡町	赤穂郡上郡町竹万29	上郡町スポーツセンター野球場	上郡町長 (上郡町スポーツセンター)	0791-52-4433	川崎CH-47J	135×130m
西154	上郡町	赤穂郡上郡町与井722-2	上郡町立高田地区運動公園	上郡町長 (上郡町スポーツセンター)	0791-52-4433	川崎CH-47J	100×88m
西播327	上郡町	赤穂郡上郡町金出地字木戸口	播磨へりポート跡地	兵庫県(西播磨県民局 光都土木事務所管理課)	0791-58-2235	A S 322 L 1	91.5×94m
西155	佐用町	佐用郡佐用町上石井764-1	旧石井小学校グラウンド	佐用町長 (佐用町財政課)	0790-82-0820	川崎パートルKV-107	70×60m
西156	佐用町		(欠番)				
西157	佐用町	佐用郡佐用町上月1073	上月グラウンド	佐用町長 (佐用町スポーツ振興課)	0790-86-0441	川崎CH-47J	118×93m
西158 (※)	佐用町	佐用郡佐用町久崎803-77	上月リバーサイドクラブ グラウンド跡地	佐用町長 (佐用町財政課)	0790-82-0820	川崎CH-47J	132×102m
西159	佐用町	佐用郡佐用町林崎839	佐用町スポーツ公園 (若あゆランド)	佐用町長 (佐用町南光新地域振興課)	0790-78-0123	川崎CH-47J	145×81m
西160	佐用町	佐用郡佐用町乃井野1720	三日月三方里山公園	佐用町長 (佐用町三日月新地域振興課)	0790-79-2982	川崎CH-47J	直径100m (円形)

(※) 印を付した適地については、台風9号災害による土砂・瓦礫・ごみ等により使用不能となっております。

(但馬県民局管内)

番号	市町名	所在地	離着陸場適地名	施設管理者名	連絡先電話番号	最大対応機種	敷地の長さ×幅(m)
但175	豊岡市	豊岡市土淵459	豊岡市立円山川運動公園	豊岡市長 →振興課 (豊岡市教育委員会が)	0796-23-1111	川崎CH-47J	280×280m
但176	豊岡市	豊岡市戸牧359	豊岡市立豊岡総合スポーツセンター	豊岡市長 →振興課 (豊岡市教育委員会が)	0796-23-1111	川崎CH-47J	110×190m
但177	豊岡市	豊岡市小島字荷柄1163	兵庫県立円山川公苑	(財)兵庫県体育協会 (県立円山川公苑)	0796-28-3085	川崎CH-47J	90×40m
但178	豊岡市	豊岡市城崎町桃島1232-2	豊岡市立菊屋島運動公園	豊岡市長 員会城崎分室 (豊岡市教育委)	0796-32-0001	川崎CH-47J	167×125m
但179	豊岡市	豊岡市城崎町須谷1395	豊岡市立竹野中央公園グランド	豊岡市長 竹野分室 (豊岡市教育委員会)	0796-47-1111	川崎CH-47J	130×100m
但182	豊岡市	豊岡市日高町西芝字清水	日高臨時ヘリポート	豊岡市長 所総務課 (豊岡市日高総合支)	0796-42-1111	川崎CH-47J	30×25m
但183	豊岡市	豊岡市日高町野829	豊岡市立植村直己記念スポーツ公園	豊岡市長 日高分室 (豊岡市教育委員会)	0796-42-1116	川崎CH-47J	140×70m
但184	豊岡市	豊岡市出石町福住1200	豊岡市立出石総合スポーツセンター	豊岡市長 出石分室 (豊岡市教育委員会)	0796-52-3115	川崎CH-47J	250×110m
但185	豊岡市	豊岡市出石町水上318	豊岡市立出石文化会館駐車場	豊岡市長 (豊岡市教育委員会文化振興課)	0796-23-1160	川崎CH-47J	85×35m
但186	豊岡市	豊岡市但東町口藤201	口藤農村公園	豊岡市長 地域整備課 (豊岡市但東総合支所)	0796-54-1007	川崎パートルK V-107	50×40m
但187	豊岡市	豊岡市但東町水石69-1	水石農村公園	豊岡市長 地域整備課 (豊岡市但東総合支所)	0796-54-1007	川崎パートルK V-107	58×40m
但188	豊岡市	豊岡市但東町唐川924	唐川農村公園	豊岡市長 地域整備課 (豊岡市但東総合支所)	0796-54-1007	川崎CH-47J	49×32m
但189	豊岡市	豊岡市但東町栗尾406-3	高橋地区公園	豊岡市長 地域整備課 (豊岡市但東総合支所)	0796-54-1007	川崎CH-47J	68×63m
但319	豊岡市	豊岡市戸牧1094	公立豊岡病院	公立豊岡病院組合立豊岡病院 (管理課)	0796-22-6111	BK117	20×21m

番号	市町名	所在地	離着陸場適地名	施設管理者名	連絡先電話番号	最大対心機種	敷地の長さ×幅(m)
但200	養父市	養父市八鹿町高柳字笹尾2689-4	養父市救急用ヘリコプター場外離着陸場	養父市長 (養父市総務部総務課)	079-662-3161	川崎パートルKV-107	45×30m
但201	養父市	養父市八鹿町宿南字上川原2543-27	但馬自動車検査場	但馬自動車検査場管理委員会 (事務局)	079-662-3306	川崎パートルKV-107	52×44m
但202	養父市	養父市堀畑550	南但スポーツセンターグラウンド	朝来市長 (南但広域行政事務組合)	079-665-0146	川崎CH-47J	110×110m (扇形)
但203	養父市	養父市大塚	ねずみ塚運動公園	養父市長 (養父市都市整備部建設課)	079-664-1984	川崎CH-47J	150×90m
但204	養父市		(欠番)				
但205	養父市	養父市大屋町大屋市場975	おおやまスポーツセンターグラウンド	養父市長 (養父市教育委員会大屋公民館)	079-669-0123	川崎CH-47J	105×90m
但206	養父市	養父市丹戸字越中881-1	関宮鉢伏高原グラウンド	関万両スノーコスモス	079-667-8101	川崎CH-47J	120×110m
但207	養父市	養父市関宮字末釜173-1	関宮農村広場	養父市長 (養父市教育委員会関宮公民館)	079-667-3266	川崎CH-47J	90×90m
但208	朝来市	朝来市生野町口銀谷北八王子2389番 外3筆併合地	朝来市八王子グラウンド	朝来市長 (朝来市教育委員会 社会教育課)	079-677-2116	川崎CH-47J	120×100m
但209	朝来市	朝来市生野町栃原字東タキゴ1699	朝来市栃原運動広場	朝来市長 (朝来市産業振興部 農林整備課)	079-672-2237	川崎CH-47J	120×115m
但210	朝来市	朝来市和田山町筒江字長尾100	朝来市筒江農村広場	朝来市長 (朝来市教育委員会 社会教育課)	079-677-2116	川崎CH-47J	100×100m
但211	朝来市	朝来市和田山町寺内561	朝来市寺内すこやかひろば	朝来市長 (朝来市教育委員会 社会教育課)	079-677-2116	川崎CH-47J	65×65m
但212	朝来市	朝来市山東町野間956	朝来市磯部農村広場	朝来市長 (朝来市教育委員会 社会教育課)	079-677-2116	川崎CH-47J	77×79m (扇形)
但213	朝来市	朝来市山東町栗鹿147-2	朝来市山東農村広場	朝来市長 (朝来市教育委員会 社会教育課)	079-677-2116	川崎CH-47J	125×120m (扇形)
但214	朝来市	朝来市立脇20-1	朝来市朝来グラウンド	朝来市長 (朝来市教育委員会 社会教育課)	079-677-2116	川崎CH-47J	110×95m

番号	市町名	所在地	離着陸場適地名	施設管理者名	連絡先電話番号	最大対応機種	敷地の長さ×幅(m)
但 215	朝来市		(欠番)				
但 274	朝来市	朝来市生野町口銀谷985-1	三菱マテリアル工場内グラウンド	三菱マテリアル(株)生野事業所(事業課)	079-679-3111	ベル222	55×50m
但 180	香美町	美方郡香美町香住区境字今子谷605	香美町立今子浦グラウンド	香美町長(香美町観光課)	0796-36-1111	川崎CH-47J	105×100m
但 181	香美町	美方郡香美町香住区油良地内	香美油良町民広場	香美町長(香美町民課)	0796-36-1111	川崎CH-47J	200×66m
但 190	香美町	美方郡香美町村岡区粗岡628	粗岡すこやか広場	香美町長(香美町教育委員会社会教育課)	0796-36-1111	川崎CH-47J	165×130m
但 191	香美町	美方郡香美町村岡区村岡3507-1	御殿山公園グラウンド	香美町長	0796-36-1111	川崎CH-47J	95×45m
但 192	香美町	美方郡香美町村岡区宿791-1	兔和野高原野外教育センターグラウンド	兔和野高原野外教育センター長	0796-94-0211	川崎CH-47J	170×110m
但 193	香美町	美方郡香美町村岡区村岡2931	県立村岡高校グラウンド	県立村岡高等学校校長	0796-94-0201	A S 332 L 1	100×60m
但 196	香美町	美方郡香美町小代区廣井800	美方多目的山村広場	香美町長(香美町教育委員会小代分室)	0796-97-3966	川崎CH-47J	110×100m
但 197	香美町	美方郡香美町小代区忠宮290番地の1	香美町小代健康公園	香美町長(香美町教育委員会小代分室)	0796-97-3966	B K 117 C 1	73×33m
但 194	新温泉町	美方郡新温泉町浜坂清富河原地内岸田川右岸	岸田川河川敷	兵庫県知事(新温泉土木事務所)	0796-82-3141	川崎CH-47J	225×70m
但 195	新温泉町	美方郡新温泉町浜坂二日市263	山村広場	新温泉町体育協会	0796-82-5244	川崎CH-47J	110×110m
但 198	新温泉町	美方郡新温泉町井上字八日市前川原	出合河川敷グランド	新温泉町長(新温泉町建設課)	0796-82-3111	川崎CH-47J	250×150m
但 199	新温泉町	美方郡新温泉町湯	健康公園グラウンド	(株)夢公社	0796-92-2002	川崎CH-47J	120×120m

(丹波県民局管内)

番号	市町名	所在地	離着陸場適地名	施設管理者名	連絡先電話番号	最大対芯機種	敷地の長さ×幅(m)
丹216	丹波市	丹波市柏原町母坪371-1	丹波市消防本部	丹波市消防本部消防長	0795-72-2255	川崎バートルKV-107	80×48m
丹217	丹波市	丹波市柏原町柏原5001-1	丹波の森公園多目的グラウンド	兵庫県((財)兵庫丹波の森協会総務担当)	0795-72-2127	川崎CH-47J	185×150m
丹218	丹波市	丹波市氷上町上新庄3	氷上総合グラウンド	丹波市長(丹波市氷上公民館)	0795-82-1001	川崎CH-47J	100×100m
丹219	丹波市		(欠番)				
丹220	丹波市	丹波市青垣町西芦田32-2(第2グラウンド)	丹波少年自然の家事務組合グラウンド	丹波少年自然の家事務組合管理者	0795-87-1633	川崎CH-47J	110×63m(扇形)
丹221	丹波市	丹波市青垣町田井縄782番地	青垣総合運動公園(グリーンベール青垣グラウンド)	丹波市教育委員会(丹波市青垣公民館<グリーンベール青垣>)	0795-87-2200	川崎CH-47J	190×110m
丹222	丹波市	丹波市春日町下三井庄735番地	春日総合運動公園多目的グラウンド	丹波市教育委員会(春日総合運動公園管理事務所)	0795-75-1030	川崎CH-47J	130×80m
丹223	丹波市		(欠番)				
丹224	丹波市		(欠番)				
丹225	丹波市		(欠番)				
丹226	丹波市		(欠番)				
丹296	丹波市	丹波市柏原町田路102-3	県立丹波年輪の里	兵庫県丹波年輪の里	0795-73-0725	川崎CH-47J	100×90m
丹297	丹波市	丹波市氷上町成松103	丹波市立氷上中学校	丹波市立氷上中学校	0795-82-1148	川崎CH-47J	180×100m
丹298	丹波市	丹波市春日町野村2476	丹波市立春日中学校	丹波市立春日中学校	0795-74-2075	川崎CH-47J	170×100m
丹299	丹波市	丹波市山南町和田368	丹波市立和田中学校	丹波市立和田中学校	0795-76-0040	川崎CH-47J	115×94m
丹300	丹波市	丹波市山南町谷川1180	丹波市立山南中央公園	丹波市立山南中央公園	0795-77-0310	川崎CH-47J	115×90m

番号	市町名	所在地	離着陸場適地名	施設管理者名	連絡先電話番号	最大対応機種	敷地の長さ×幅(m)
丹波 301	丹波市	丹波市市島町上垣2002	丹波市立市島中学校	丹波市立市島中学校	0795-85-0046	川崎CH-47J	140×85m
丹波 302	丹波市	丹波市市島町中竹田6121-3	スポーツピアいちじま	スポーツピアいちじま	0795-86-0100	川崎CH-47J	122×105m
丹波 227	篠山市	篠山市郡家字練兵の坪451-1	市立篠山総合スポーツセンター	篠山市長(篠山市教育委員会スポーツ振興課)	079-552-8681	川崎CH-47J	200×100m
丹波 228	篠山市		(欠番)				
丹波 229	篠山市	篠山市日置385-1	市立城東グラウンド	篠山市長(篠山市教育委員会城東公民館)	079-556-3171	川崎CH-47J	120×100m
丹波 230	篠山市	篠山市遠方字獅子尾谷16-3	VIPアルパ・インローズ・ヒレッジ野球場	(株)エイ・アール・VIPアルパ・インローズ・ヒレッジ	079-590-7615	川崎CH-47J	90×85m
丹波 231	篠山市	篠山市網掛字下張ノ坪340番地	四季の森運動公園グラウンド	篠山市長(篠山市教育委員会四季の森生涯学習センター)	079-594-1180	川崎CH-47J	100×90m
丹波 232	篠山市	篠山市野中539	篠山市消防本部訓練場	篠山市消防本部長(篠山市消防本部管理課)	079-594-1119	ベル205	100×40m
丹波 233	篠山市	篠山市今田町今田新田字向上14-1	市立今田グラウンド	篠山市長(篠山市教育委員会今田公民館)	079-597-2255	川崎CH-47J	100×90m
丹波 323	篠山市	篠山市群家字練兵451-4	篠山市立篠山総合スポーツセンターホッケー場	篠山市(スポーツセンター館長)	079-552-8681	川崎CH-47J	100×60m
丹波 324	篠山市	篠山市西谷字西谷の坪602	篠山市立西紀運動公園グラウンド	篠山市(西紀運動公園)	079-590-8118	川崎CH-47J	120×70m

(淡路県民局管内)

番号	市町名	所在地	地	離着陸場適地名	施設管理者名	連絡先電話番号	最大対応機種	敷地の長さ×幅(m)
淡234	洲本市	洲本市宇原1807番地		洲本市スポーツセンター野球場	洲本市教育長 (洲本市教育委員会体育保健課)	0799-22-3321	川崎CH-47J	130×130m
淡235	洲本市	洲本市由良町内田161、996		新関西アサノ鉱業㈱内田鉱業所	新関西アサノ鉱業㈱内田鉱業所長(総務課)	0799-27-1321	川崎CH-47J	80×70m
淡236	洲本市	洲本市木戸847番地		城戸アグリ公園	洲本市市長 (洲本市産業振興部農政課)	0799-22-3321	川崎CH-47J	181×140m
淡240	淡路市	淡路市多賀600		県立淡路文化会館グラウンド	兵庫県 (淡路文化会館)	0799-85-1391	川崎CH-47J	145×100m
淡241	淡路市	淡路市郡家649		県立淡路高等学校一宮校グラウンド	県立淡路高等学校一宮校長 (淡路高等一宮校事務室)	0799-85-1183	川崎BK117C1	70×70m
淡242	洲本市	洲本市五色町都志大日707番地		五色県民健康村グラウンド	洲本市市長 (健康村トレーニングセンター)	0799-33-1254	川崎CH-47J	120×100m
淡路280	洲本市	洲本市五色町鳥飼浦2613		アスパ五色	洲本市教育長(アスパ五色)	0799-34-1177	川崎パートルKV-107	205×127m
淡237	淡路市	淡路市志筑249-1		県立津名高等学校グラウンド	津名高等学校長 (津名高等学校事務室)	0799-62-0071	川崎CH-47J	180×170m
淡238	淡路市	淡路市岩屋字姥ヶ懐3080		淡路島公園多目的グラウンド	兵庫県 (花博記念事業協会)	0799-75-2100	川崎CH-47J	180×80m
淡239	淡路市	淡路市生田尻629		淡路カントリークラブ	淡路観光開発㈱ (事務長)	0799-84-1212	川崎パートルKV-107	25×21m
淡243	淡路市	淡路市浜1-27		東浦グラウンド	淡路市長(東浦総合事務所地域教育課)	0799-74-4101	川崎CH-47J	120×100m
淡路276	淡路市	淡路市生穂新島6番地		淡路市立津名浄化センター	淡路市長(淡路市下水道課)	0799-64-0001	川崎CH-47J	167×75m
淡路277	淡路市	淡路市小倉177		北淡震災記念公園駐車場	淡路市長 (北淡震災記念公園)	0799-82-1144	川崎パートルKV-107	70×50m
淡路278	淡路市	淡路市富島171-2		県立淡路高等学校グラウンド	県立淡路高等学校長 (淡路高等学校事務室)	0799-82-1137	川崎パートルKV-107	125×80m
淡路279	淡路市	淡路市多賀2466-2		多賀海浜公園	淡路市長(一宮総合事務所産業建設課)	0799-85-1122	川崎CH-47J	115×73m

番号	市町名	所在地	離着陸場適地名	施設管理者名	連絡先電話番号	最大対応機種	敷地の長さ×幅(m)
淡路281	淡路市	淡路市久留麻2743	農村広場多目的グラウンド	淡路市長(東浦総合事務所産業建設課)	0799-74-5800	川崎パートルKV-107	100×100m
淡路287	淡路市	淡路市佐野新島9-6	県立淡路佐野運動公園第2サッカースタジアム	兵庫県(洲本土木事務所管理第2課)	0799-26-3228	川崎CH-47J	124×90m
淡路304	淡路市	淡路市佐野新島9-6	県立淡路佐野運動公園多目的広場	兵庫県(洲本土木事務所管理第2課)	0799-26-3228	川崎CH-47J	160×91m
淡路305	淡路市	淡路市夢舞台6	淡路夢舞台場外離着陸場	兵庫県(国際政策課)	078-362-3025	川崎CH-47J	45×37m
淡244	南あわじ市	南あわじ市広田1446-1	サンライズ淡路グラウンド	(財)南あわじ市健康福祉協会(サンライズ淡路)	0799-45-1411	川崎パートルKV-107	90×100m
淡245	南あわじ市	南あわじ市津井2281-1	南あわじ市西淡グラウンド	南あわじ市長(南あわじ市教育生涯学習文化振興課)	0799-37-3020	川崎CH-47J	120×100m
淡246	南あわじ市	南あわじ市青木198-5	南あわじ市三原健康広場	南あわじ市長(南あわじ市教育生涯学習文化振興課)	0799-37-3020	川崎CH-47J	130×120m
淡247	南あわじ市	南あわじ市福良甲1515-2	南あわじ市B&G海洋センター	南あわじ市長(南あわじ市教育生涯学習文化振興課)	0799-37-3020	川崎CH-47J	155×130m
淡248	南あわじ市	南あわじ市沼島字丸山766	南あわじ市沼島スポーツセンター	南あわじ市長(南あわじ市教育生涯学習文化振興課)	0799-37-3020	川崎CH-47J	60×70m
淡路282	南あわじ市	南あわじ市八木養宜中412他	ファームパークイングラウンドの丘	南あわじ市長(南あわじ市産業振興部商工観光課)	0799-37-3012	川崎CH-47J	160×50m
淡路283	南あわじ市	南あわじ市榎列上幡多1379先	南あわじ市企業団地	南あわじ市長(南あわじ市産業振興部商工観光課)	0799-37-3012	川崎CH-47J	120×80m
淡路303	南あわじ市	南あわじ市広田1473-12	淡路ふれあい公園芝生広場	(財)南あわじ市健康福祉協会(サンライズ淡路)	0799-45-1411	川崎BK117	57×34m
淡路306	南あわじ市	南あわじ市北阿万筒井1509-1	南あわじ市文化体育館多目的広場	南あわじ市文化体育館	0799-50-5077	川崎パートルKV-107	100×65m
淡路307	南あわじ市	南あわじ市阿万塩屋町757-195	南あわじ市阿万スポーツセンター	南あわじ市教育委員会事務局	0799-37-3020	川崎パートルKV-107	100×80m
淡路313	南あわじ市	南あわじ市沼島1109	沼島ヘリポート	南あわじ市総務部防災課	0799-43-5006	BK117	30×30m

兵庫県内の飛行場、公共用・非公共用へりポート

施設名称	所在地	施設管理者名	連絡先電話番号	種別	着陸帯の広さ 延長×幅(m)	付帯施設	
						照明	給油
大阪国際空港	大阪府豊中市蛸池西町3丁目371番地	国土交通省大阪航空局 大阪空港事務所	06-6834-1124	国際航空輸送網又は 国内空港輸送網の拠 点となる空港	3,000×60m 1,828×45m	○	○
神戸空港	神戸市中央区神戸空港1番	神戸市みなと総局 神戸空港管理事務所	078-306-4195	国際航空輸送網又は 国内空港輸送網を形 成する上で重要な役 割を果たす空港	2,500×60m	○	○
但馬空港	豊岡市岩井字河谷1598-34	兵庫県但馬県民局 但馬空港管理事務所	0796-26-1500	その他の空港	1,200×30m	○	○
神戸へりポート	神戸市中央区港島中町8丁目1	神戸へりポート管理事務所	078-303-3541	公共用へりポート	70×40m	○	○
兵庫県庁(屋上)へりポート	神戸市中央区下山手通4-65	兵庫県企画県民部 災害対策局災害対策課	078-362-9900	非公共用へりポート	20.6×17m	×	×
兵庫県警察(屋上)へりポート	神戸市中央区下山手通5-4-2	兵庫県警察本部地域部地域課	078-341-7441	非公共用へりポート	21×17m	×	×
神戸消防へりポート	神戸市北区ひよどり台3丁目1	神戸市民民防災総合センター	078-743-3771	非公共用へりポート	48×30m	×	×
明石川崎へりポート	明石市川崎町1-1	川崎重工(株)石工場	078-921-1501	非公共用へりポート	45×45m	×	×
NTT神戸中央ビル へりポート	神戸市中央区海岸通11	西日本電信電話(株)兵庫支店	078-326-6373	非公共用へりポート	17.5×15m	×	×
兵庫県災害医療センター へりポート	神戸市中央区脇浜海岸通1-3-1	兵庫県災害医療センター事務部 総務課	078-241-3131	非公共用へりポート	21×17m	×	×
三木防災へりポート	三木市志染町御坂1-19	兵庫県立広域防災センター	0794-87-2920	非公共用へりポート	45×35m	○	○

(予 1 - 5 - 2) 緊急交通路総括表

広域交通管制区分	優先順位	路 線 等
阪神・淡路地域	1	阪神高速湾岸線～ハーバーハイウェイ～湾岸道路～神戸市役所
	2	名神高速道路～阪神高速神戸線～神戸市役所
	3	中国自動車道～山陽自動車道～六甲北有料道路～阪神高速北神戸線～新神戸トンネル～神戸市役所
	4	山陽自動車道～神戸淡路鳴門自動車道～阪神高速湾岸線～第二神明道路～阪神高速神戸線～神戸市役所
	5	国道43号～国道2号～市役所
	6	国道2号～神戸市役所
	7	神戸淡路鳴門自動車道～阪神高速湾岸線～第二神明道路～阪神高速自動車道～神戸市役所
	8	神戸淡路鳴門自動車道～国道28号～洲本市役所
東・西播地域	1	山陽自動車道～播但連絡道路～姫路バイパス～姫路市役所
	2	中国自動車道～播但連絡道路～姫路バイパス～姫路市役所
	3	山陽自動車道～姫路西バイパス～姫路バイパス～姫路市役所
	4	国道250号～国道2号～姫路市役所
	5	第二神明道路～加古川バイパス～姫路バイパス～姫路市役所
	6	国道2号～太子竜野バイパス～姫路バイパス～姫路市役所
日本海地域	1	播但連絡道路～国道312号～国道9号～国道312号～豊岡市役所
	2	国道9号～国道312号～豊岡市役所
	3	国道426号～国道312号～豊岡市役所
	4	国道178号～国道426号～豊岡市役所

(予1-5-3) 協定に基づく隣接府県境における県内規制路線と流入規制要点

- 近畿管区警察局管内における大規模災害発生時等の広域交通管制に関する協定
(平成7年8月29日締結)
- 近畿管区警察局と中国管区警察局との管轄区域の境界周辺における大規模災害発生時等の広域交通管制に関する協定
(平成8年5月9日締結)
- 兵庫県警察本部長と徳島県警察本部長との大規模災害発生時等の広域交通管制に関する協定
(平成8年7月17日締結)

番号	規制地域	規制路線	規制箇所
1	大阪府	中国自動車道路	中国池田インター
2		名神高速道路	豊中インター
3		阪神高速 池田線	全線
4		阪神高速 環状線	全線
5		阪神高速 神戸線	全線
6		阪神高速 湾岸線	全線
7		国道43号	弁天町交差点
8		国道2号	歌島橋北交差点
9		国道171号	中国池田
10		国道176号	西本町
11		国道173号	森上
12	京都府	舞鶴自動車道	福知山インター
13		国道426号	福知山市
14		国道9号	福知山市
15		国道175号	福知山市
16		国道178号	熊野郡久美浜町
17		国道312号	熊野郡久美浜町
18	鳥取県	国道9号	岩見郡福部村
19		国道178号	岩見郡福部村
20		国道29号	八頭郡郡家町
21	岡山県	山陽自動車道	備前インター
22		中国自動車道	津山インター
23		国道250号	備前市
24		国道2号	備前市
25		国道179号	英田郡作東町
26		国道373号	英田郡作東町
27	徳島県	本州四国連絡道路	鳴門インター

電子化

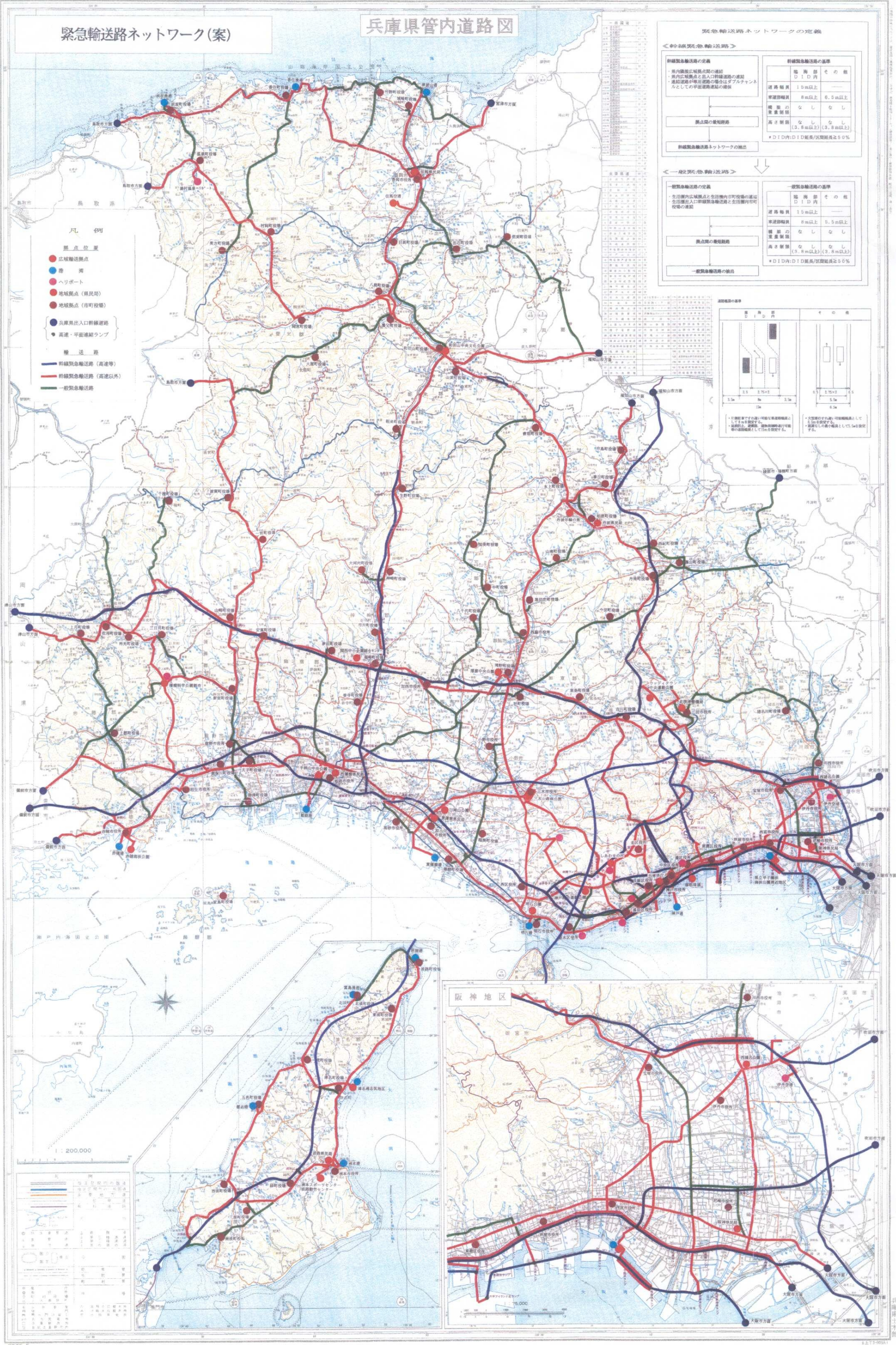
(予 1 - 5 - 4) 緊急輸送路ネットワーク

(予 1 - 5 - 5) 緊急輸送路ネットワーク一覧表

http://web.pref.hyogo.lg.jp/pa18/pa18_000000086.html

緊急輸送路ネットワーク(案)

兵庫県管内道路図



緊急輸送路ネットワークの定義

幹線緊急輸送路の定義

- 県内最遠広域拠点間の連絡
- 県内広域拠点と出入口幹線道路の連絡
- 連絡道路が幹線道路の場合はダブルチャネル方式としての平面連続性の確保

幹線緊急輸送路の基準

	臨海部	その他
道路幅員	15m以上	—
車道幅員	8m以上	6.5m以上
橋梁の重要区間	なし	なし
高さ制限	なし	なし
	(3.8m以上)	(3.8m以上)

※DID内:DID延長/区間延長≧50%

幹線緊急輸送路ネットワークの抽出

一般緊急輸送路の定義

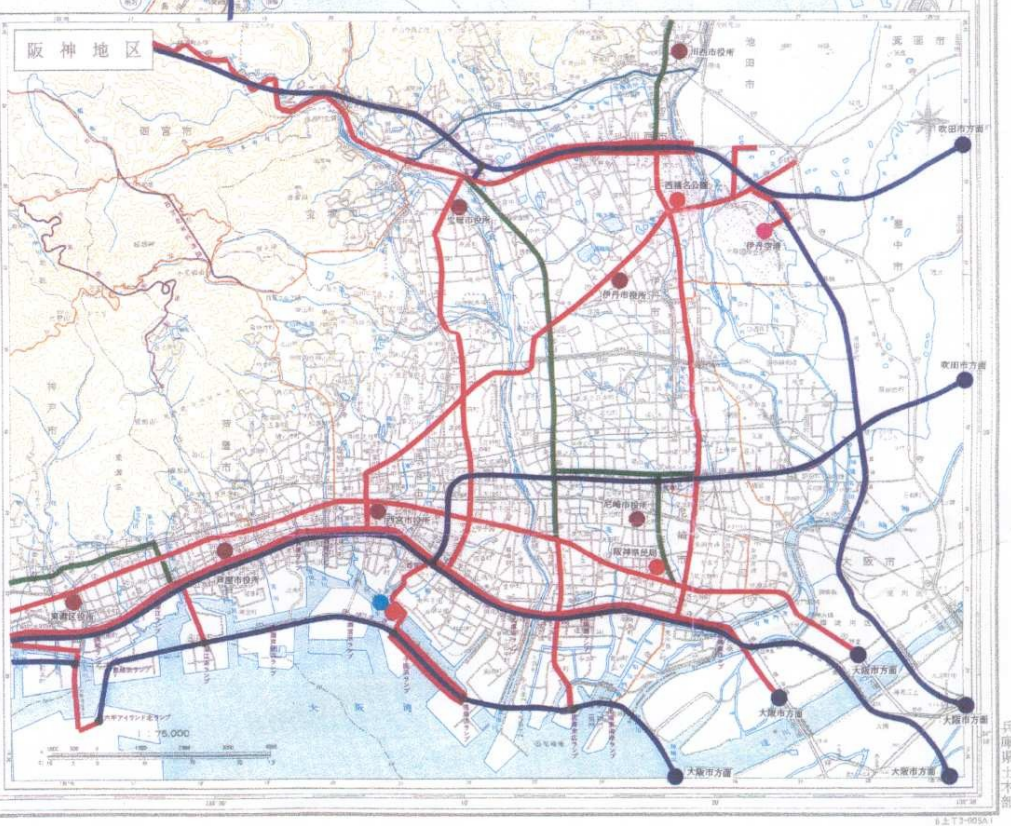
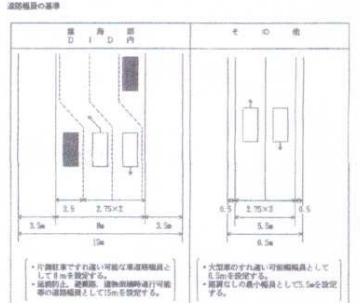
- 生活圏内広域拠点と生活圏内市町村域の連絡
- 生活圏内人口幹線緊急輸送路と生活圏内市町村域の連絡

一般緊急輸送路の基準

	臨海部	その他
道路幅員	15m以上	—
車道幅員	8m以上	5.5m以上
橋梁の重要区間	なし	なし
高さ制限	なし	なし
	(3.8m以上)	(3.8m以上)

※DID内:DID延長/区間延長≧50%

一般緊急輸送路の抽出



凡例

無点位置

- 広域輸送拠点
- 港
- ヘリポート
- 地域拠点(県民局)
- 地域拠点(市町村役場)
- 兵庫県出入口幹線道路
- 高速・平面連続ランプ

輸送路

- 幹線緊急輸送路(高速等)
- 幹線緊急輸送路(高速以外)
- 一般緊急輸送路

1:200,000

(予1-5-5) 緊急輸送路ネットワーク一覧表

輸送路の種別：一般緊急輸送路（2次緊急輸送道路）

路線名	起点の地名	終点の地名	区間延長 (km)	管理者名
一般国道2号	明石市魚住町清水	加古川市平岡町土山	0.4	兵庫県
	加古川高砂線	加古川市平野	0.5	兵庫県
		路線延長	0.9	
一般国道28号	神戸市中央区相生町1丁目	神戸市長田区東尻池町2丁目	3.9	神戸市
	明石市大蔵八幡町	明石市中崎2丁目	1.5	直轄
	南あわじ市八木養宣上	南あわじ市向谷	9.6	直轄
		路線延長	15.0	
一般国道173号	川西市鼓が滝1丁目	川西市一庫	5.8	兵庫県
	篠山市小野新	篠山市藤坂	9.9	兵庫県
		路線延長	15.7	
一般国道175号	丹波市氷上町石生新町	丹波市氷上町春日町坂	1.5	兵庫県
一般国道176号	丹波市氷上町石生新町	丹波市柏原町柏原	1.9	兵庫県
一般国道178号	豊岡市下宮	豊岡市下陰	4.0	兵庫県
一般国道179号	揖保郡太子町鶴	たつの市新宮町元町	10.8	兵庫県
	たつの市新宮町鍛冶屋	佐用町市ノ上	9.5	兵庫県
		路線延長	20.3	
一般国道250号	姫路市飾磨区細江	たつの市御津町岩見	10.4	兵庫県
	加古川市尾上町備後	高砂市曾根町曾根	5.5	兵庫県
		路線延長	15.9	
一般国道372号	篠山市小野新	篠山市八上下	8.1	兵庫県
	篠山市古市	加東市河高	27.5	兵庫県
	加東市高岡	山陽姫路東IC	20.6	兵庫県
		路線延長	56.2	
一般国道373号	赤穂市有年原	赤穂郡上郡町上月	22.0	兵庫県
	佐用郡佐用町横坂	佐用郡佐用町上石井	11.7	兵庫県
		路線延長	33.7	
一般国道426号	豊岡市塩津	豊岡市但東町大河内	34.8	兵庫県
一般国道427号	西脇市上野町	丹波市青垣町小倉	42.4	兵庫県
一般国道429号	宍粟市千種町役場前	宍粟市千種町室橋	0.8	兵庫県
	朝来市立野	朝来市新井	0.4	兵庫県
	朝来市生野町口銀谷	朝来市生野町口銀谷	0.5	兵庫県
		路線延長	1.7	
一般国道482号	美方郡香美町村岡区長坂	美方郡香美町村岡区村岡	4.6	兵庫県
(主) 日高竹野線	豊岡市竹野町森本	豊岡市竹野町竹野	9.5	兵庫県
(主) 宮津養父線	豊岡市出石町柳	養父市八鹿町下小田	10.5	兵庫県
	養父市八鹿町上小田	養父市藪崎	5.2	兵庫県
		路線延長	15.7	

(予1-5-5) 緊急輸送路ネットワーク一覧表

輸送路の種別：一般緊急輸送路（2次緊急輸送道路）

路線名	起点の地名	終点の地名	区間延長 (km)	管理者名
(主) 豊岡瀬戸線	豊岡市津居山港	豊岡市瀬戸	0.3	兵庫県
(主) 香住村岡線	美方郡香美町香住区香住字門前	美方郡香美町村岡区和田	22.8	兵庫県
(主) 姫路上郡線	赤穂郡上郡町上郡	赤穂郡上郡町落池	5.0	兵庫県
(主) 養父宍粟線	養父市八鹿町八鹿バイパス	養父市大屋町大家市場	15.6	兵庫県
(主) 青垣柏原線	丹波市青垣町小倉	丹波市氷上町稲継	13.3	兵庫県
(主) 加美宍粟線	神崎郡神河町中村西	神崎郡神河町役場前	0.2	兵庫県
	神崎郡神河町福本	長谷市川線	2.5	兵庫県
		路線延長	2.7	
(主) 豊岡竹野線	豊岡市城崎町今津	豊岡市城崎町城崎支所	1.2	兵庫県
(主) 香美久美浜線	美方郡香美町香住区無南垣	美方郡香美町香住区佐津	1.8	兵庫県
	美方郡香美町香住区佐津	豊岡市瀬戸	18.8	兵庫県道路公社
	豊岡市小島	豊岡市三原	8.2	兵庫県
		路線延長	28.8	
(主) 川西篠山線	川西市栄町	川西市鶯谷	3.5	兵庫県
	川辺郡猪名川町役場前	川辺郡猪名川町万善	3.5	兵庫県
		路線延長	7.0	
(主) 尼崎池田線	名神高速尼崎インター	尼崎市名神3丁目	0.5	兵庫県
	川西市久代1丁目	川西市栄根2丁目	1.6	兵庫県
		路線延長	2.1	
(主) 加古川小野線	加古川市上荘町国包	小野市中島町	7.8	兵庫県
(主) 神戸明石線	神戸市中央区雲井通7丁目	神戸市中央区相生町1丁目	2.2	神戸市
	神戸市長田区四番町3丁目	神戸市須磨区月見山町3丁目	3.6	神戸市
	神戸市須磨区離宮西町1丁目	神戸市垂水区名谷町前田	4.7	神戸市
		路線延長	10.5	
(主) 三木宍粟線	小野市浄谷町	小野市中島町	1.3	兵庫県
	加西市桑原田町	加西市中野町	0.8	兵庫県
	加西市下宮木町	加西市北条町東南	6.0	兵庫県
		路線延長	8.1	
(主) 多可北条線	多可郡多可町中区坂本	加西市笹倉町	15.0	兵庫県
(主) 阿万福良湊線	南あわじ市福良	南あわじ市伊尾	7.5	兵庫県
(主) 上郡末広線	上郡町上郡	上郡町国光	13.0	兵庫県
(主) 網干たつの線	姫路市余部区上河原	たつの市揖保町西揖	4.0	兵庫県
	たつの市揖保町門前	たつの市龍野町富永	3.8	兵庫県
		路線延長	7.8	

(予1-5-5) 緊急輸送路ネットワーク一覧表

輸送路の種別：一般緊急輸送路（2次緊急輸送道路）

路線名	起点の地名	終点の地名	区間延長 (km)	管理者名
(主) 福良江井岩屋線	淡路市富島	淡路市岩屋	12.6	兵庫県
(主) 西脇八千代市川線	多可郡多可町八千代区保木	多可郡多可町八千代区下野間	1.3	兵庫県
(主) 西脇篠山線	篠山市東吹中	篠山市東岡野	0.5	兵庫県
(主) 三田後川上線	三田市三輪	三田市志手原	2.9	兵庫県
(主) 尼崎宝塚線	尼崎市稲葉荘1丁目	宝塚市小浜2丁目	8.8	兵庫県
(主) 相生宍粟線	相生市竜泉	たつの市新宮町栗町	17.0	兵庫県
(主) 浜坂井土線	美方郡新温泉町三谷	美方郡新温泉町井上	7.3	兵庫県
(主) 養父波賀線	養父市大屋町大屋市場	宍粟市波賀町道谷	17.5	兵庫県
(主) 姫路港線	姫路市飾磨区細江	姫路市東延末	2.7	兵庫県
(主) 神戸加古川姫路線	神戸市垂水区名谷町横尾	神戸市須磨区緑台	2.9	神戸市
(主) 津名五色三原線	南あわじ市小榎列	南あわじ市小榎列	0.2	兵庫県
(主) 姫路大河内線	姫路市龍野町	姫路市夢前支所	16.4	兵庫県
(主) 川西三田線	川辺郡猪名川町万善	三田市志手原	12.4	兵庫県
	川西市一庫字井家ノ元	川辺郡猪名川町柴台	3.7	兵庫県
		路線延長	16.1	
(主) 養父朝来線	朝来市井	朝来市役所前	1.0	兵庫県
(主) 若狭南光線	宍粟市千種町千種	佐用郡佐用町下三河	14.6	兵庫県
(主) 篠山山南線	篠山市八上下	篠山市東岡野	4.8	兵庫県
	丹波市山南町谷川	丹波市山南町井原	3.6	兵庫県
		路線延長	8.4	
(主) 高砂加古川加西線	加古川市池尻	加西市桑原田町	11.4	兵庫県
(主) 宗佐土山線	加古川市八幡町国包	加古郡稲美町六分一	7.9	兵庫県
(主) 多可柏原線	多可郡多可町中区中村町	多可郡多可町中区役場前	0.3	兵庫県
	丹波市山南町谷川	丹波市柏原町下小倉	7.5	兵庫県
		路線延長	7.8	
(主) 志筑郡家線	淡路市志築	淡路市中田	2.5	兵庫県
(主) 赤穂佐伯線	赤穂市砂子	赤穂市西有年	8.8	兵庫県
(主) 篠山三和線	長安寺篠山線	篠山市西紀支所前	0.2	兵庫県
(主) 神戸六甲線	神戸市灘区弓木町4丁目	神戸市灘区日尾町1丁目	0.5	神戸市
(主) 長田楠日尾線	神戸市長田区四番町7丁目	神戸市兵庫区下沢通1丁目	2.0	神戸市
	神戸市中央区楠町6丁目	神戸市中央区加納町3丁目	2.9	神戸市
	神戸市中央区加納町1丁目	神戸市灘区日尾町1丁目	3.9	神戸市
		路線延長	8.8	
(一) 物部養父線	朝来市和田山町玉置	養父市大藪	10.0	兵庫県
	朝来市和田山町玉置	朝来市和田山町役場前	0.8	兵庫県
		路線延長	10.8	

(予1-5-5) 緊急輸送路ネットワーク一覧表

輸送路の種別：一般緊急輸送路（2次緊急輸送道路）

路線名	起点の地名	終点の地名	区間延長 (km)	管理者名
(一) たつの竜野停車場線	国道2号	たつの市揖保川町支所前	0.3	兵庫県
(一) 浜坂港浜坂停車場線	美方郡新温泉町芦屋	美方郡新温泉町浜坂	1.3	兵庫県
(一) 網干停車場新舞子線	姫路市余部区上河原	たつの市御津町釜屋	3.0	兵庫県
(一) 長安寺篠山線	篠山市長安寺	篠山市郡家	5.5	兵庫県
(一) 黒石三田線	ウッディタウン中央運動公園	三田市対中町	4.4	兵庫県
(一) 米谷昆陽尼崎線	尼崎市南塚口町6丁目	尼崎市東難波町5丁目	2.7	兵庫県
(一) 加美八千代線	多可郡多可町八千代区下野間	多可郡多可町八千代区地域局	0.8	兵庫県
(一) 浜坂停車場線	美方郡新温泉町浜坂（駅）	美方郡新温泉町浜坂	0.8	兵庫県
(一) 二見港土山線	明石市二見町西二見	加古川市平岡町土山	1.6	兵庫県
(一) 寺坂柳線	国道426号	豊岡市出石町役場前	0.2	兵庫県
(一) 黒田庄滝野線	西脇市黒田庄町津万井	西脇市黒田庄町津万井	0.4	兵庫県
(一) 大沢新篠山線	篠山市牛ヶ瀬	篠山市東吹中	3.1	兵庫県
	篠山市吹新	篠山市町杉	1.0	兵庫県
		路線延長	4.1	
(一) 本郷篠山線	篠山市黒岡	篠山市郡家	1.8	兵庫県
(一) 黒谷平岡線	宗佐土山線	稲美町役場前	0.2	兵庫県
(一) 本荘平岡線	明姫幹線	播磨町役場	0.7	兵庫県
(一) 平荘大久保線	池尻橋	池尻橋	0.4	兵庫県
(一) 曾根魚橋線	高砂市中筋5丁目	高砂市曾根町北之丁	0.6	兵庫県
(一) 長谷市川線	神崎郡神河町寺前	神崎郡神河町役場前	0.4	兵庫県
(一) 阿那賀市線	南あわじ市小榎列	南あわじ市青木	2.0	兵庫県
(一) 志染土山線	国道2号	宗佐土山線	1.0	兵庫県
(一) 丸山南新町線	篠山市黒岡	篠山市南新町	1.4	兵庫県
(一) 門柳大門線	西脇市黒田庄町津万井	西脇市黒田庄町役場前	0.5	兵庫県
(一) 佐用停車場線	佐用郡佐用町河原	佐用郡佐用町山平	0.6	兵庫県
(一) 長坂垂水線	神戸市垂水区名谷町北野	神戸市垂水区平磯4丁目	4.1	神戸市
(一) 長田箕谷線	神戸市長田区宮川町9丁目	神戸市北区ひよどり台1丁目	4.0	神戸市
(一) 山手幹線	神戸市東灘区森北町1丁目	神戸市灘区弓木町4丁目	4.0	神戸市
(一) 長田線	神戸市長田区五番町8丁目	神戸市長田区長田町9丁目	0.9	神戸市
神戸市市道	神戸市東灘区深江本町4丁目	神戸市東灘区本山北町1丁目	1.0	神戸市
尼崎市市道	名神高速尼崎インター	(主) 尼崎宝塚線	2.7	尼崎市
川西市市道（銀橋）	国道173号	(主) 川西篠山線	0.1	川西市
三田市市道	黒石三田線三田市役所前	国道176号	0.5	三田市
		輸送路延長	683.2	

(予1-5-5) 緊急輸送路ネットワーク一覧表

輸送路の種別：幹線緊急輸送路・高速（1次緊急輸送道路・高速）

路線名	起点の地名	終点の地名	区間延長 (km)	管理者名
名神高速道路	大阪府・兵庫県県境	西宮 I C	11.2	西日本高速道路(株)
山陽自動車道	神戸市北区有野町(神戸JCT)	兵庫県・岡山県県境	94.6	西日本高速道路(株)
山陽自動車道 三木ジャンクション	三木 J C T	神戸西 I C	9.6	西日本高速道路(株)
中国自動車道	大阪府・兵庫県県境	兵庫県・岡山県県境	117.9	西日本高速道路(株)
舞鶴自動車道	三木市吉川町(吉川JCT)	兵庫県・京都府県境	44.6	西日本高速道路(株)
高速大阪西宮線	尼崎市東本町	西宮市今津水波町	7.3	阪神高速道路公団
高速湾岸線	尼崎市東海岸町	神戸市東灘区向洋町東2丁目	14.3	阪神高速道路公団
高速神戸西宮線	川西市鼓が滝1丁目	神戸市須磨区月見山町3丁目	25.3	阪神高速道路公団
高速北神戸線	神戸市西区伊川谷町潤和	神戸市北区山田町下谷上	18.3	阪神高速道路公団
高速湾岸線	名谷 J C T	垂水 J C T	1.2	阪神高速道路公団
高速北神戸線(北延伸線)	有馬 J C T	柳谷 J C T	3.3	阪神高速道路公団
一般国道2号	明石市魚住町(明石西 I C)	高砂市阿弥陀町魚橋 (高砂北ランプ)	12.1	直轄
	高砂北 I C	姫路東ランプ	7.7	西日本高速道路(株)
	姫路市継字住吉川(姫路東)	姫路市中地字西久保 (中地ランプ)	5.6	直轄
	中地ランプ	姫路西ランプ	3.5	西日本高速道路(株)
	姫路市広畑区西浦田 (姫路西ランプ)	揖保郡太子町山田(太子東IC)	1.6	直轄
	太子東 I C	太子北 I C	3.8	西日本高速道路(株)
	揖保郡太子町松尾(太子北IC)	たつの市揖保町門前	3.8	直轄
	月見山 I C	明石西 I C	23.8	西日本高速道路(株)
		路線延長	61.9	
神戸淡路鳴門自動車道	神戸市西区押部谷町	兵庫県・徳島県県境	78.6	本州四国 連絡橋公団
播但連絡道路	朝来市生野町円山	姫路市の形町の形	48.2	兵庫県道路公社
遠阪トンネル	丹波市青垣町遠坂	朝来市山東町柴	4.7	兵庫県道路公社
六甲有料道路 ・六甲トンネル	神戸市灘区鶴甲5丁目	三田市弥生が丘4丁目	21.7	神戸市道路公社
西神戸有料道路	神戸市兵庫区菊水町10丁目	神戸市須磨区東奥中尾	5.3	神戸市道路公社
山麓バイパス	神戸市中央区布引町1丁目	神戸市北区山田町下谷上	6.7	神戸市道路公社
新神戸トンネル	神戸市中央区生田町1丁目	神戸市北区山田町下谷上	7.3	神戸市道路公社
ハーバーハイウェイ	神戸市灘区住吉浜町	神戸市中央区小野浜町	7.6	神戸市
第二神明道路北線	永井谷 J C T	垂水 J C T	5.6	西日本高速道路(株)
		路線延長計	595.2	

(予1-5-5) 緊急輸送路ネットワーク一覧表

輸送路の種別：幹線緊急輸送路・平面（1次緊急輸送道路・平面）

路線名	起点の地名	終点の地名	区間延長 (km)	管理者名
一般国道2号	尼崎市杭瀬寺島2丁目	神戸市西区玉津町小山	51.8	直轄
	神戸市中央区浜辺通3丁目	神戸市中央区浜辺通5丁目	0.6	直轄
	明石市和坂稲荷町	明石市西明石町松ノ内	2.0	兵庫県
	高砂市阿弥陀町魚橋	揖保郡太子町山田	18.9	兵庫県
	揖保郡太子町山田	赤穂郡上郡町梨ヶ原	33.6	直轄
		路線延長	106.9	
一般国道9号	朝来市山東町金浦	美方郡新温泉町千谷（県境）	71.9	直轄
	養父市上筒	養父市八鹿町国木	3.6	直轄
		路線延長	75.5	
一般国道28号	淡路市岩屋西ノ町	南あわじ市八木養宣上	43.2	直轄
一般国道29号	姫路市青山	宍粟市波賀町戸倉（県境）	71.9	直轄
一般国道43号	尼崎市東本町1丁目	神戸市灘区都通4丁目	20.1	直轄
一般国道171号	伊丹市下河原町	西宮市和上町	11.6	直轄
一般国道175号	神戸市西区玉津町小山	丹波市山南町草部	51.3	直轄
	丹波市氷上町小野	丹波市市島町下竹田樽井	27.7	兵庫県
		路線延長	79.0	
一般国道176号	丹波市氷上町稲継	三田市福島新三田駅前	39.8	兵庫県
	三田市横山町	神戸市北区長尾町宅原	0.3	兵庫県
	神戸市北区長尾町宅原	神戸市北区道場平田	3.6	神戸市
	西宮市山口町名来	西宮市山口町下山口	1.2	兵庫県
	西宮市山口町下山口	宝塚市栄町3丁目	12.4	直轄
	宝塚市栄町3丁目	川西市東久代1丁目	7.9	兵庫県
		路線延長	65.2	
一般国道178号	豊岡市下宮	豊岡市下宮	3.7	兵庫県
	豊岡市下陰	美方郡新温泉町居組（県境）	59.6	兵庫県
		路線延長	63.3	
一般国道179号	たつの市新宮町元町	たつの市新宮町栗町	8.1	兵庫県
	佐用郡佐用町一ノ上	佐用郡佐用町稗田	18.9	兵庫県
		路線延長	27.0	
一般国道250号	明石市小久保町往環北	高砂市中筋1丁目	22.5	兵庫県
	相生市旭1丁目	赤穂市福浦	19.2	兵庫県
		路線延長	41.7	
一般国道312号	豊岡市下宮	養父市八鹿町下網場	21.9	兵庫県

(予1-5-5) 緊急輸送路ネットワーク一覧表

輸送路の種別：幹線緊急輸送路・平面（1次緊急輸送道路・平面）

路線名	起点の地名	終点の地名	区間延長 (km)	管理者名
	朝来市和田山町玉置	姫路市市川橋通2丁目	63.3	兵庫県
		路線延長	85.2	
一般国道372号	加東市河高	加東市高岡	1.4	兵庫県
	山陽姫路東IC	姫路市花田町小川	3.8	兵庫県

(予1-5-5) 緊急輸送路ネットワーク一覧表

輸送路の種別：幹線緊急輸送路・平面（1次緊急輸送道路・平面）

路線名	起点の地名	終点の地名	区間延長 (km)	管理者名
一般国道372号		路線延長	5.2	
一般国道373号	佐用郡佐用町上町	佐用郡佐用町横坂	2.0	兵庫県
一般国道426号	豊岡市下陰	豊岡市中央町	3.2	兵庫県
一般国道427号	丹波市青垣町小倉	丹波市青垣町遠坂和田	4.9	兵庫県
	朝来市山東町柴	朝来市山東町大垣	4.2	兵庫県
		路線延長	9.1	
一般国道428号	神戸市兵庫区西多聞通1丁目	神戸市北区淡河町北僧尾	25.7	神戸市
	三木市吉川町大畑	三木市吉川町湯谷	6.2	兵庫県
		路線延長	31.9	
(主) 豊岡瀬戸線	豊岡市小田井	豊岡市津居山港	12.2	兵庫県
(主) 養父宍粟線	養父市小城	養父市八鹿バイパス	0.2	兵庫県
(主) 尼崎池田線	尼崎市東難波町5丁目	川西市久代1丁目	10.1	兵庫県
(主) 神戸三田線	神戸市北区山田町下谷上	神戸市北区道場町日下部	15.6	神戸市
(主) 明石神戸宝塚線	神戸市西区伊川谷町潤和	神戸市西区伊川谷町前開	4.6	神戸市
	神戸市西区伊川谷町布施畑	神戸市須磨区白川上側地	0.7	神戸市
	神戸市北区山田町藍那	神戸市北区山田町小部	4.1	神戸市
		路線延長	9.4	
(主) 西脇三田線	神戸市北区大沢町簾	神戸市北区長尾町宅原	6.7	神戸市
	加東市下滝野	三木市吉川町市野瀬	21.1	兵庫県
	三田市南が丘2丁目	三田市対中町	1.8	兵庫県
		路線延長	29.6	
(主) 加古川小野線	加古川市加古川町大川	加古川市上荘町国包	8.5	兵庫県
(主) 加古川高砂線	加古川市加古川町大川	加古川市尾上町備後	2.7	兵庫県
(主) 加古川三田線	加古川市上荘町国包	三木市吉川町渡瀬	22.7	兵庫県
(主) 神戸明石線	神戸市須磨区月見山3丁目	神戸市須磨区離宮西町1丁目	0.4	神戸市
	神戸市西区伊川谷町有瀬	神戸市西区森友4丁目	4.3	神戸市
		路線延長	4.7	
(主) 神戸三木線	神戸市西区伊川谷町布施畑	神戸市西区押部谷西盛	11.1	神戸市
	三木市志染町緑ヶ丘	三木市城山町	5.0	兵庫県
		路線延長	16.1	
(主) 三木宍粟線	加西市北条町東南	宍粟市安富町安志	24.8	兵庫県
(主) 多可北条線	加西市笹倉町	加西市北条町東南	4.0	兵庫県
(主) 阿万福良湊線	南あわじ市伊昆	南あわじ市阿那賀	2.3	兵庫県

(予1-5-5) 緊急輸送路ネットワーク一覧表

輸送路の種別：幹線緊急輸送路・平面（1次緊急輸送道路・平面）

路線名	起点の地名	終点の地名	区間延長 (km)	管理者名
(主) 宍粟新宮線	宍粟市山崎町鹿沢	たつの市新宮町元町	10.8	兵庫県
(主) 上郡末広線	赤穂郡上郡町金出地	佐用郡佐用町市ノ上	6.6	兵庫県
(主) 新神戸停車場線	神戸市中央区加納町1丁目	神戸市中央区加納町6丁目	2.2	神戸市
(主) 福良江井岩屋線	南あわじ市志知	淡路市富島	36.9	兵庫県

(予1-5-5) 緊急輸送路ネットワーク一覧表

輸送路の種別：幹線緊急輸送路・平面（1次緊急輸送道路・平面）

路線名	起点の地名	終点の地名	区間延長 (km)	管理者名
(主) 坂越御崎加里屋線	赤穂市中浜町赤穂海浜公園前	赤穂市加里屋	3.1	兵庫県
(主) 三木三田線	三木市本町1丁目	三木市本町1丁目	0.2	兵庫県
(主) 相生宍粟線	相生市龍泉町	新宮町栗町	17.4	兵庫県
(主) 但馬空港線	豊岡市岩井	豊岡市上佐野	3.9	兵庫県
(主) 小部明石線	神戸市北区山田町小部	神戸市北区南五葉5丁目	2.5	神戸市
	明石市鷹匠町1丁目	明石市大明石町1丁目	0.2	兵庫県
		路線延長	2.7	
(主) 宍粟下徳久線	宍粟市山崎町山田	佐用郡佐用町下徳久	22.9	兵庫県
(主) 尼崎港線	尼崎市西本町2丁目	尼崎市昭利通3丁目	0.7	兵庫県
(主) 姫路港線	姫路市東延末	姫路市博労町	1.8	兵庫県
(主) 相生停車場線	相生市本郷町	相生市那波大浜町	1.0	兵庫県
(主) 神戸加古川姫路線	神戸市須磨区離宮西町2丁目	神戸市須磨区高倉台5丁目	1.5	神戸市
	神戸市須磨区緑台	神戸市西区学園東町9丁目	1.9	神戸市
	神戸市西区櫛谷町寺谷	神戸市西区押部谷町和田	3.5	神戸市
		路線延長	6.9	
(主) 大谷鮎原神代線	淡路市大谷	淡路市竹谷	4.7	兵庫県
(主) 洲本灘賀集線	洲本市塩屋	洲本市本町	0.6	兵庫県
(主) 大沢西宮線	西宮市山口町下山口	西宮市山口町下山口	1.0	兵庫県
(主) 志筑郡家線	淡路市竹谷	淡路市郡家	3.8	兵庫県
(主) 三田西インター線	三田市テクノパーク	三田市テクノパーク	0.1	兵庫県
(主) 丹南篠山口インター線	篠山市味間新	篠山市杉	0.7	兵庫県
(主) 灘三田線	神戸市灘区鶴甲5丁目	神戸市灘区高羽町2丁目	2.1	神戸市
	三田市弥生が丘	三田市弥生が丘	1.3	兵庫県
		路線延長	3.4	
(主) 岡山赤穂線	赤穂市大津	赤穂市新田	0.3	兵庫県
(主) 神戸六甲線	神戸市東灘区御影塚町2丁目	神戸市灘区弓木町4丁目	1.0	神戸市
(主) 梅香浜辺脇浜線	神戸市中央区浜辺通4丁目	神戸市中央区脇浜町3丁目	1.5	神戸市
(主) 長田楠日尾線	神戸市兵庫区下沢通1丁目	神戸市中央区楠町6丁目	0.5	神戸市
(主) 西出高松前池線	神戸市兵庫区西出町	神戸市兵庫区今在家町2丁目	1.4	神戸市
(主) 山麓線	神戸市灘区高德町2丁目	神戸市灘区鶴甲5丁目	0.6	神戸市
	神戸市兵庫区夢野町2丁目	神戸市兵庫区菊水町10丁目	1.0	神戸市
		路線延長	1.6	
(主) 若桜湯村温泉線	美方郡新温泉町歌長	美方郡新温泉町湯村温泉ハポート	2.9	兵庫県

(予1-5-5) 緊急輸送路ネットワーク一覧表

輸送路の種別：幹線緊急輸送路・平面（1次緊急輸送道路・平面）

路線名	起点の地名	終点の地名	区間延長 (km)	管理者名
(一) たつの相生線	相生市池ノ内	相生市旭2丁目	1.2	兵庫県
(一) 松帆八木線	南あわじ市野原	南あわじ市養宜上	2.0	兵庫県
(一) 下滝野市川線	加東市下滝野	加東市播磨中央公園	1.4	兵庫県
(一) 尼崎港崇徳院線	尼崎市末広町1丁目	尼崎市大島3丁目	3.5	兵庫県

(予1-5-5) 緊急輸送路ネットワーク一覧表

輸送路の種別：幹線緊急輸送路・平面（1次緊急輸送道路・平面）

路線名	起点の地名	終点の地名	区間延長 (km)	管理者名
(一) 姫路停車場線	姫路市下寺町	姫路市北条口	0.6	兵庫県
(一) 赤穂港線	赤穂市千鳥	赤穂市城南緑地前	0.7	兵庫県
(一) 三尾浜坂線	美方郡新温泉町芦屋	美方郡新温泉町清富	1.6	兵庫県
(一) 竹田指杭線	美方郡新温泉町清富	美方郡新温泉町清富	0.6	兵庫県
(一) 生瀬門戸荘線	宝塚市伊子志3丁目	宝塚市仁川北2丁目	3.1	兵庫県
(一) 今津港津門大筒線	西宮市今津社前町	西宮市今津社前町	0.4	兵庫県
(一) 市場滝野線	加東市河高	加東市下滝野	2.6	兵庫県
(一) 高岡北条線	加東市高岡	加西市玉野町	5.1	兵庫県
(一) 曾根魚橋線	高砂市阿弥陀町魚橋	高砂市中筋5丁目（明姫幹線）	1.4	兵庫県
(一) 田寺今在家線	姫路市西土山	姫路市東今宿	0.2	兵庫県
(一) 和久今宿線	姫路市中地	姫路市今宿	1.8	兵庫県
(一) 広田洲本線	洲本市栄町2丁目	洲本市物部	1.3	兵庫県
(一) 下内膳物部線	洲本市下加茂	洲本市物部	0.9	兵庫県
(一) 阿那賀市線	南あわじ市阿那賀	南あわじ市小榎列	10.9	兵庫県
(一) 市八木線	南あわじ市小榎列	南あわじ市野原	1.8	兵庫県
(一) 麻耶埠頭線	神戸市灘区灘浜町	神戸市灘区味泥町	0.7	神戸市
(一) 三田上内神線	三田市武庫が丘	三田市上内神	6.6	兵庫県
(一) 芦屋鳴尾浜線	西宮市甲子園浜1丁目	西宮市成尾浜1丁目	2.3	兵庫県
(一) 長田箕谷線	神戸市北区ひよどり台1丁目	神戸市北区山田町藍那	2.9	神戸市
	神戸市北区甲栄台3丁目	神戸市北区山田町下谷上	3.3	神戸市
		路線延長	6.2	
(一) 湊町線	神戸市兵庫区下沢通1丁目	神戸市兵庫区夢野町2丁目	1.0	神戸市
(一) 高倉白川線	神戸市須磨区田井畑	神戸市須磨区白川台5丁目	4.4	神戸市
(一) 白川伊川谷線	神戸市須磨区北落合1丁目	神戸市須磨区弥栄谷2丁目	2.2	神戸市
(一) 西神中央線	神戸市西区学園西町1丁目	神戸市西区美賀多台9丁目	6.8	神戸市
(一) 生田川右岸線	神戸市中央区磯上通2丁目	神戸市中央区生田町1丁目	1.3	神戸市
(一) 夢野白川線	神戸市須磨区車奥中尾	神戸市須磨区東落合2丁目	1.1	神戸市
(一) 生田川箕谷線	神戸市中央区二宮町1丁目	神戸市中央区生田町1丁目	0.7	神戸市道路公社
(一) 灘浜住吉川線	神戸市東灘区御影塚町1丁目	神戸市東灘区魚崎西町1丁目	1.9	神戸市
(一) 深江浜町1号線	神戸市東灘区深江南町4丁目	神戸市東灘区深江浜町	1.2	神戸市
(一) 西神1号線	神戸市西区美賀多台9丁目	神戸市西区櫛谷町寺谷	3.0	神戸市
(一) 高羽線	神戸市東灘区御影塚町1丁目	神戸市東灘区御影塚町1丁目	0.2	神戸市
(一) 神戸母里線	神戸市西区押部谷和田	神戸市西区神出町田井	1.6	神戸市

(予1-5-5) 緊急輸送路ネットワーク一覧表

輸送路の種別：幹線緊急輸送路・平面（1次緊急輸送道路・平面）

路線名	起点の地名	終点の地名	区間延長 (km)	管理者名
(一) 六甲大橋線	神戸市東灘区向洋町東1丁目	神戸市東灘区住吉浜町	1.0	神戸市
(一) 神戸大橋線	神戸市中央区小野浜町	神戸市中央区港町2丁目	1.2	神戸市
姫路市市道	姫路市中地	姫路市飾磨区構	2.9	姫路市
	姫路市北条口	姫路市西土山	2.6	姫路市

(予1-5-5) 緊急輸送路ネットワーク一覧表

輸送路の種別：幹線緊急輸送路・平面（1次緊急輸送道路・平面）

路線名	起点の地名	終点の地名	区間延長 (km)	管理者名
姫路市市道	姫路市東今宿	姫路市西今宿	0.5	姫路市
	姫路市東延末（姫路港線）	姫路市中地（和久今宿線）	0.8	姫路市
		路線延長	6.8	
西宮市市道	西宮市段上町	西宮市甲子園高潮町	5.4	西宮市
	国道2号西宮市役所前	国道43号	1.0	西宮市
	西宮市今津社前町	西宮市今津西浜町	0.4	西宮市
		路線延長	6.8	
宝塚市市道（宝塚新大橋）	国道176号	宝塚市伊子志3丁目	0.7	宝塚市
伊丹市市道	国道171号	西猪名公園	0.2	伊丹市
三田市市道	三田西インター線	広野東条線	0.9	三田市
	三田上内神線	国道176号新三田駅前	2.0	三田市
		路線延長	2.9	
三木市市道	三木三田線	三木市役所前	0.4	三木市
	三木山森林公園前	三木市役所前	1.0	三木市
	神戸三田線	三木山森林公園前	0.5	三木市
	国道175号	神戸三田線	0.7	三木市
		路線延長	2.6	
加古川市市道	加古川小野線	日岡山公園	0.6	加古川市
	加古川市尾上町備後	東播磨港	5.0	加古川市
		路線延長	5.6	
赤穂市市道	赤穂市城南緑地前	赤穂市東沖	0.4	赤穂市
	坂越御崎加里屋線	赤穂海浜公園	0.2	赤穂市
	山陽自動車道赤穂IC	(主) 岡山赤穂線	0.6	赤穂市
	赤穂港	(一) 赤穂港線	1.0	赤穂市
		路線延長	2.2	
たつの市道	竜野西IC	国道2号	1.0	たつの市
淡路市道	富島漁港	福良江井岩屋線	0.2	淡路市
洲本市市道	洲本港	洲本市本町	0.4	洲本市
	洲本港	洲本市炬口	0.9	洲本市
		路線延長	1.3	
臨港道路	西宮市甲子園浜1丁目	西宮市今津西浜町	1.3	兵庫県
	姫路港	姫路市飾磨区構	2.6	兵庫県
	都志港	(主) 福良江井岩屋線	0.4	兵庫県

(予1-5-5) 緊急輸送路ネットワーク一覧表

輸送路の種別：幹線緊急輸送路・平面（1次緊急輸送道路・平面）

路線名	起点の地名	終点の地名	区間延長 (km)	管理者名
	国道28号	津名港志筑地区	0.2	兵庫県
		路線延長	4.5	
臨港道路（神戸市）	神戸市東灘区向洋町東1丁目	神戸市東灘区向洋町東2丁目	0.7	神戸市
	神戸市中央区港島2丁目	神戸市中央区港島1丁目	1.6	神戸市
		路線延長	2.3	
		輸送路延長	1167.1	

6 災害時帰宅困難者対策の推進

(予1-6-1) 災害時における帰宅困難者に対する支援に関する協定書

株式会社〇〇〇〇（以下「甲」という。）と別紙に記載する構成自治体を代表して関西広域機構（以下「乙」という。）は、次のとおり協定を締結する。

(趣旨)

第1条 この協定は、地震等の災害が発生し、交通が途絶した場合において、駅、事業所、学校等に滞留する大量の通勤者、通学者、観光客等（以下「帰宅困難者」という。）が徒歩で帰宅する際の支援を行うため、必要な事項を定めるものとする。

(協定の効力)

第2条 この協定は、乙の構成自治体の各自治体域に店舗が所在する甲と当該自治体が個別に協定を締結した場合と同等の効力を有するものとする。

(協定の内容)

第3条 乙の構成自治体は、甲に対し、次の事項について、支援を要請することができる。

- (1) 甲の店舗において、帰宅困難者に対し、水道水、トイレ等を提供すること。
- (2) 甲の店舗において、帰宅困難者に対し、地図等による道路情報、ラジオ等で知り得た通行可能な道路に関する情報等を提供すること。
- 2 前項に規定する店舗は、乙の構成自治体域にあり、かつ、本協定に賛同する店舗で、前項に掲げる事項の全部又は一部について支援可能な店舗とする。
- 3 甲及び乙の構成自治体は、第1項に定めのない事項について、相互に協力を要請することができる。

(支援の実施)

第4条 甲は、前条第1項の規定による要請を受けたときは、その緊急性に鑑み、可能な範囲内において、帰宅困難者に対し、支援を実施するものとする。ただし、乙の構成自治体が甲に対し、通信の途絶等の事由により要請ができないときは、甲は店舗が所在する地域の乙の構成自治体の要請を待たずに支援を実施することができる。

(災害時帰宅支援ステーション・ステッカーの掲出)

第5条 第3条に規定する支援事項に関し、支援可能な店舗を「災害時帰宅支援ステーション」と呼称し、広く住民へ協力店舗の取組みを周知するとともに、防災に対する意識啓蒙を図るため、当該店舗に乙の構成自治体が提供する「災

害時帰宅支援ステーション・ステッカー」を掲出するものとする。

- 2 店舗へ掲出中の「災害時帰宅支援ステーション・ステッカー」が劣化した場合の取り扱いや定期更新の方法など「災害時帰宅支援ステーション・ステッカー」の継続的な供給方法及び運用については、別途甲乙で協議するものとする。

(経費の負担)

第6条 第4条に規定する支援の実施に要した経費は、当該支援を実施した者が負担するものとする。

(情報の交換)

第7条 甲と乙若しくは乙の構成自治体は、この協定が円滑に運用されるよう、平素から必要に応じて、情報交換を行うものとする。

(適用)

第8条 この協定は、平成〇〇年〇月〇日から適用とするものとし、甲又は乙が文書をもって協定の終了を通知しない限り、その効力は継続するものとする。

- 2 ただし、乙の構成自治体が前項の規定と異なるこの協定の適用日を別途定める場合には乙の構成自治体と甲が協議の上、適用日を定め乙の構成自治体から甲へ適用日を通知するものとする。

- 3 この協定締結後、乙に、新たに協定締結を希望し、又は、協定からの除外を希望する構成自治体が生じた際は、甲乙で協議の上、これを定めるものとする。

(疑義等の決定)

第9条 この協定に定めのない事項又はこの協定に関して疑義が生じたときは、甲乙協議の上、これを定めるものとする。

この協定の締結を証するため、本書2通を作成し、甲乙記名押印の上、各1通を保有するものとする。

平成〇〇年〇月〇日

甲 〇〇県〇〇市〇〇〇〇〇〇

株式会社〇〇〇〇

代表取締役 〇〇 〇〇

乙 大阪府大阪市北区中之島5丁目3番51号

大阪府立国際会議場11階

関西広域機構

会 長 秋 山 喜 久

別紙

「乙」 関西広域機構

構成自治体

三重県

滋賀県

京都府

大阪府

兵庫県

奈良県

和歌山県

京都市

大阪市

堺市

神戸市

平成22年度「災害時帰宅支援ステーション」協定締結事業者 担当部署・担当者一覧表

＜ 兵庫県 ＞

平成22年5月6日現在

社名	〒 住所	所属部門・部署名	職名	氏名	電話番号	メールアドレス
1 (株)ローソン	〒141-8643 東京都品川区大崎1丁目11番2号 ゲートシティ大崎イーストタワー7F	コンプライアンス ・リスク統括室	シニア マネジャー マネジャー	東 博史 大前 淳次	03-5435-1594	hiroshi.azuma@lawson.co.jp atsushi.oomae@lawson.co.jp
2 (株)セブン-イレブン・ジャパン	〒650-0001 兵庫県神戸市中央区加納町4-4-17 ニッセイ三宮ビル8階	オペレーション本部 中国・兵庫ゾーン	神戸地区 ディストリクト マネジャー	奥野 博之	078-392-9711	okuno-hiroyuki@sej.7andi.co.jp
3 (株)ファミリーマート	〒650-0032 神戸市中央区伊藤町119 三井生命神戸三宮ビル1F	兵庫ディストリクト	マネジャー	中安 祥裕	078-325-2366	y-nakayasu@neo.family.co.jp
4 (株)デイリーヤマザキ	〒653-0812 兵庫県神戸市長田区長田町2-1-1	神戸エリア	エリアマネージャー	小澤 二郎	078-643-6790	dy-kobe@daily-yamazaki.co.jp
5 (株)ココストア	〒557-0063 大阪府大阪市西成区南津守2-1-40	西日本支店 近畿オフィス	マネージャー	神田 匠	06-6652-7131	kandat@cocostore.co.jp
6 (株)エーエム・ピーエム・関西	〒541-0056 大阪市中央区久太郎町3丁目1-29	オペレーション本部	エリア マネージャー	岡 幸徳	080-1430-0850	yoka08014300850@dokomo.ne.jp
7 ミニストップ(株)	〒541-0052 大阪市中央区安土町3-4-10	近畿地区事務所 営業企画部 営業サポート担当	担当	相澤 一弘	06-6262-1801	Kazuhiro_aizawa@ministop.co.jp
8 国分グローサーズチェーン(株)	〒530-6014 大阪府北区天満橋1-8-30 OAPタワー14階	近畿運営部・営業課	課長	津田 俊次	06(6882)5565	s.tsuda@kpost.kokubu.co.jp
9 (株)サークルKサンクス	〒561-0881 大阪府豊中市中桜塚3-2-34アステイオンビル	第六地域本部 関西第三運営部	部長	團野 博	06-6846-3981	hir-dann@circleksunkus.jp
10 (株)ポプラ	〒541-0052 大阪府大阪市中央区安土町1-7-13トヤマビル	関西地区本部 管理部	課長	長岡 寛人	06-6261-5601	h-nagaoka@poplar-cvs.co.jp
11 (株)吉野家	〒160-8451 東京都新宿区新宿4-3-17ダヴィンチ新宿ビル	人事総務本部	総務課長	杉山 和敬	03-5269-5107	k.sugiyama@ysn.yoshinoya.com
12 (株)ジャパン	〒541-0047 大阪市中央区淡路町一丁目5番13号	人事総務部 総務課	係長	天上 直人	06-6203-7777	n-tenjyou@japan-ds.co.jp
13 (株)イデアプラス	〒532-0011 大阪府大阪市淀川区西中島3-12-19 サムティールート西中島 6F	第一営業部 (銀のさら)	マネージャー	佐橋 由浩	06-6304-8871	y.sahash@ideaplus-inc.co.jp

社名	〒 住所	所属部門・部署名	職名	氏名	電話番号	メールアドレス
14 (株)ストロベリーコーンズ	〒651-0092 兵庫県神戸市中央区生田町4-6-9	直営ユニット 近畿エリア	エリア マネージャー	澁谷 志門	078-230-2156	shimon-shibuya@ichigo-net.co.jp
	〒565-0832 大阪府吹田市五月が丘南32-7		サブリーダー	中島 荒輔	06-4861-7555	k-nakashima@ichigo-net.co.jp
15 (株)杏番屋	〒491-8601 愛知県一宮市三ツ井6丁目12番23号	営業統轄部	部長	浅井 佳会	0586-81-0774	asai@ichibanya.co.jp
16 (株)スギ薬局	〒446-0056 愛知県安城市三河安城町1丁目8番地4	総務部	総務課長	河内 隆信	0566-73-6302	t-kawachi@drug-sugi.co.jp
17 (株)ダスキン	〒564-0054 大阪府吹田市芳野町5-32	直営店統括部	室長	新井 成彦	06-6821-5227	Masahiko_Arai@mail.duskin.co.jp
18 (株)モスフードサービス	〒532-0003 大阪府大阪市淀川区宮原4-3-39 大広新大阪ビル2階	西日本営業部 第六エリア	エリアリーダー	飯草 正明	06-6395-5750	miigusa@mos.co.jp
19 (株)セブン&アイ・フードシステムズ	〒131-0041 東京都墨田区八広1-25-12	レストラン事業部 デニーズ営業部	33地区 マネージャー	吉村 華代	080-3704-2544	kayo_yoshimura@7fs.7andi.co.jp
20 ロイヤル関西(株)	〒541-0051 大阪市中央区備後町三丁目6番14号	社長室人事	マネージャー	野田 正雄	06-6262-6006	sec@royal-kansai.co.jp
21 サトレストランシシステムズ(株)	〒590-0001 大阪府堺市堺区遠里小野町1-3-111	営業企画部 業務課	課長	三木 康司	072-227-6395	y-miki@sato-rs.jp
22 (株)九九プラス	〒160-0023 東京都新宿区西新宿6-14-1 グリーンタワービルB1F	経営企画部	部長	瀧 敏弘	03-6863-3012	toshihiro.taki@99plus.co.jp
			主任	小倉 笑美子		emiko.ogura@99plus.co.jp

7 災害ボランティア活動の支援体制の整備

(予1-7-1) 兵庫県災害救援専門ボランティア制度の概要

1. 趣 旨

阪神・淡路大震災において、専門技術や知識を有するボランティアの必要性が強く認識されたことを踏まえ、また、この史上空前ともいえるボランティア活動の高まりを引き続き維持、発展させるとともに、国内外から寄せられたボランティアの支援に対して、末永く感謝、返礼していくため、県内または県外で大規模自然災害、大規模事故等が発生した際、緊急に救援活動に赴く兵庫県災害救援専門ボランティアを、阪神・淡路大震災1周年にあたる平成8年1月17日に発足させた。

なお、必要に応じて分野拡充を行うとともに、2年毎に登録更新と新規募集を行っており、平成20年1月17日に第7期ボランティアを発足させた。

2. 内 容

(1) 名 称

ひょうご・フェニックス救援隊 (HEART-PHOENIX)

* HEART: Hyogo Emergency heArtful Rescue Team

(2) 専門ボランティアの分野、活動内容等

別表のとおり

(3) 募 集

県内在住、在勤の者及び県内に事業所を有する団体を対象として、募集を行った。

(4) 研 修

登録者に対して、次の研修を実施する。

① 共通研修

各県民局単位で実施し、新規登録者は必ず受講するものとする。

② 専門研修

各分野ごとに県関係課・所管団体が年1回実施する。

(5) 登 録

① 各分野ごとに各所管団体および県防災企画課に登録する。

② 登録された専門ボランティアには、登録証(身分証明証)および活動手帳を交付する。
あわせて、ボランティア用上着、帽子を貸与する。

③ 登録期間は、原則として2年間とし、その都度更新する。

④ 登録後、専門ボランティアに対して随時、研修、防災訓練等に参加する機会を提供する。

(6) 派 遣

① 県内または県外で大規模自然災害、大規模事故等が発生し、専門ボランティアの派遣が必要と認められるときは、県から各所管団体に派遣を要請し、各所管団体は専門ボランティアにその旨連絡を行う。

② 連絡を受けた専門ボランティアは、指定する場所に各自で参集し、輸送ボランティアのバス等により被災地へ赴く。資機材等は、トラックにより輸送する。

③ 参集に係る交通費及び派遣中の食費等は、原則として県が負担する。

(7) 装 備

① 県は、救急・救助ボランティア用資機材等を用意する。

② 必要な個人装備等については、原則として専門ボランティア各自がそれぞれ用意する。

(8) 補 償

派遣中の補償については、災害特約を付加した災害ボランティア総合保険(傷害保険と賠償責任保険のセット契約)に加入しており、保険料は県が負担している。

(9) 運営委員会

本制度の円滑な運営を図るため、県及び各分野の所管団体で構成する「災害救援専門ボランティア制度運営委員会」を設置している。

(別表)

分野	活動内容	資格要件	登録数	募集・研修・派遣に当たる所管団体	
救急・救助ボランティア	被災者の救急・救助活動その他避難誘導等の支援活動にあたる。	消防・警察業務に知識、経験を有する者	102名	県消防協会(26名) 県警友会(76名)	
医療ボランティア	発災直後の医療活動や病院等における医療支援活動にあたる。	医師及び看護職等	チーム 医師1 看護職3 事務職1 ----- 個人	13チーム (5名×13チーム=65名) ----- 医師51名 看護職124名	県私立病院協会 ----- 県医師会 県看護協会
		歯科医師 歯科衛生士 歯科技工士	個人	歯科医師31名 歯科衛生士22名 歯科技工士7名	県歯科医師会
		薬剤師	個人	45名	県薬剤師会
		理学療法士	個人	22名	県理学療法士会
		作業療法士	個人	9名	県作業療法士会
		介護ボランティア	避難所等における要介護者への対応、一般ボランティアへの介護指導等にあたる。	介護福祉士等介護に対する知識、経験を有する者	50名
建物判定ボランティア	建物の倒壊、外壁等落下の危険度を調査し、建物使用の可否の判定にあたる。	応急危険度判定士	88名	県住宅建築総合センター	
手話通訳ボランティア	災害発生時、避難所等における聴覚障害者の通訳にあたる。	手話上級コース修了相当の手話能力を有する者	45名	県聴覚障害者協会	
		要約筆記者として相当の知識、一定以上の経験を有する者	51名	県要約筆記サークル連絡協議会	
情報・通信ボランティア	避難所等において、携帯用無線機器・バイク等を利用し、他の避難所との情報交換を行う。また、避難者の要望等を行政機関等に伝達する。	アマチュア無線技士	36名	日本アマチュア無線連盟兵庫県支部	
		普通自動二輪車免許	11名	兵庫レスキューサポート・バイクネットワーク	
ボランティア・コーディネーター	災害発生時の避難所等におけるボランティアの指導、調整等にあたる。	ボランティア団体や青少年団体等でリーダー等として一定の活動経験を有する者	49名	県青少年団体連絡協議会 ひょうごボランティアプラザ	
輸送ボランティア	ア バス及び船舶により専門ボランティア等の要員の搬送にあたる。 イ トラックにより資機材、義援物資等の輸送にあたる。	トラック	43社 103台	県トラック協会	
		バス	8社 8台	県バス協会	
		船舶	1社 1隻	県防災企画課	

(合計 個人743名、医療チーム13チーム、トラック103台、バス8台、船舶1隻)

8 水 防 対 策 等 の 充 実

(予1-8-1)浸水想定区域指定一覧表

河川名	県民局名	事務所名	関係水防管理団体名	指定時期	指定告示		指定通知	備考	
					年月日	番号			
一級河川	竹田川	丹波	丹波	丹波市	H18.4	H18.4.4	433	H18.4.12	
	猪名川	阪神北	宝塚	川西市	H18.9	H18.9.5	955	H18.9.5	
				猪名川町	H18.9	H18.9.5	955	H18.9.5	
	円山川	但馬	養父	朝来市	H19.9	H19.9.21	962	H19.9.21	
				養父市	H19.9	H19.9.21	962	H19.9.21	
	奈佐川	但馬	豊岡	豊岡市	H18.6	H18.6.27	718	H18.6.29	
	出石川	但馬	豊岡	豊岡市	H18.6	H18.6.27	718	H18.6.29	
	稲葉川	但馬	豊岡	豊岡市	H18.6	H18.6.27	718	H18.6.29	
	八木川	但馬	養父	養父市	H19.9	H19.9.21	962	H19.9.21	
	大屋川	但馬	養父	養父市	H19.9	H19.9.21	962	H19.9.21	
	建屋川	但馬	養父	養父市	H19.9	H19.9.21	962	H19.9.21	
	加古川	丹波	丹波	丹波市	H18.4	H18.4.4	433	H18.4.12	
		北播磨	加東	西脇市	H18.4	H18.4.4	433	H18.4.12	
	美藁川	北播磨	加東	三木市	H19.11	H21.1.6	13	H21.1.6	
	志染川	北播磨	加東	三木市	H19.10	H20.1.22	62	H20.1.22	
	淡河川	北播磨	加東	三木市	H19.10	H20.1.22	62	H20.1.22	
		神戸	神戸	神戸市	H19.10	H20.1.22	62	H20.1.22	
	万願寺川	北播磨	加東	加西市	H19.10	H20.1.22	62	H20.1.22	
	下里川	北播磨	加東	加西市	H19.10	H20.1.22	62	H20.1.22	
	東条川	丹波	丹波	篠山市	H19.11	H21.1.6	13	H21.1.6	
		北播磨	加東	小野市	H19.11	H21.1.6	13	H21.1.6	
				加東市	H19.11	H21.1.6	13	H21.1.6	
	野間川	北播磨	加東	西脇市	H18.4	H18.4.4	433	H18.4.12	
				多可町	H19.11	H21.1.6	13	H21.1.6	
	杉原川	北播磨	加東	西脇市	H18.4	H18.4.4	433	H18.4.12	
				多可町	H19.11	H21.1.6	13	H21.1.6	
	篠山川	丹波	丹波	篠山市	H19.3	H19.3.20	294	H19.3.22	
				丹波市	H18.3	H18.4.4	433	H18.4.12	
	宮田川	丹波	丹波	篠山市	H19.11	H21.1.6	13	H21.1.6	
	柏原川	丹波	丹波	丹波市	H18.4	H18.4.4	433	H18.4.12	
高谷川	丹波	丹波	丹波市	H18.4	H18.4.4	433	H18.4.12		
葛野川	丹波	丹波	丹波市	H18.4	H18.4.4	433	H18.4.12		
揖保川	西播磨	龍野	宍粟市	H19.12	H21.1.20	71	H21.1.20		
林田川	中播磨	姫路	姫路市(旧姫路市)	H19.9	H19.9.21	962	H19.9.21		
			姫路市(旧安富町)						
栗栖川	西播磨	龍野	たつの市	H19.5	H19.5.7	556	H19.5.10		
			たつの市	H18.4	H18.4.4	433	H18.4.12		
菅野川	西播磨	龍野	宍粟市	H19.12	H21.1.20	71	H21.1.20		
引原川	西播磨	龍野	宍粟市	H19.12	H21.1.20	71	H21.1.20		
二級河川	武庫川	丹波	丹波	篠山市	H18.9	H18.9.5	955	H18.9.5	
		神戸	神戸	神戸市	H18.9	H18.9.5	955	H18.9.5	
		阪神南	西宮	尼崎市	H18.9	H18.9.5	955	H18.9.5	
				西宮市	H18.9	H18.9.5	955	H18.9.5	
	阪神北	宝塚	宝塚市	H18.9	H18.9.5	955	H18.9.5		
			伊丹市	H18.9	H18.9.5	955	H18.9.5		
	有馬川	阪神南	西宮	西宮市	H18.9	H18.9.5	955	H18.9.5	
		神戸	神戸	神戸市	H18.9	H18.9.5	955	H18.9.5	
	夙川	阪神南	西宮	西宮市	H18.9	H18.9.5	955	H18.9.5	
	芦屋川	阪神南	西宮	芦屋市	H19.5	H19.5.7	556	H19.5.10	
	高橋川	神戸	神戸	神戸市	H19.10	H20.1.22	62	H20.1.22	
	住吉川	神戸	神戸	神戸市	H19.10	H20.1.22	62	H20.1.22	

河川名	県民局名	事務所名	関係水防管理団体名	指定時期	指定告示		指定通知	備考
					年月日	番号		
石屋川	神戸	神戸	神戸市	H19.10	H20.1.22	62	H20.1.22	
都賀川	神戸	神戸	神戸市	H19.10	H20.1.22	62	H20.1.22	
新湊川	神戸	神戸	神戸市	H19.10	H20.1.22	62	H20.1.22	
妙法寺川	神戸	神戸	神戸市	H19.10	H20.1.22	62	H20.1.22	
福田川	神戸	神戸	神戸市	H19.10	H20.1.22	62	H20.1.22	
山田川	神戸	神戸	神戸市	H19.10	H20.1.22	62	H20.1.22	
明石川	神戸	神戸	神戸市	H18.5	H18.6.27	718	H18.6.29	一括指定
	東播磨	加古川	明石市	H18.5	H18.6.27	718	H18.6.29	
伊川	神戸	神戸	神戸市	H18.5	H18.6.27	718	H18.6.29	一括指定
	東播磨	加古川	明石市	H18.5	H18.6.27	718	H18.6.29	
瀬戸川	東播磨	加古川	明石市	H18.5	H18.6.27	718	H18.6.29	
法華山谷川	東播磨	加古川	高砂市	H19.10	H20.1.22	62	H20.1.22	
			加古川市	H19.10	H20.1.22	62	H20.1.22	
天川	東播磨	加古川	高砂市	H19.10	H20.1.22	62	H20.1.22	
	中播磨	姫路	姫路市	H19.9	H19.9.21	962	H19.9.21	
市川	中播磨	姫路	姫路市	H18.3	H18.6.13	663	H18.6.13	洪水予報河川
			神河町	H19.9	H19.9.21	962	H19.9.21	
			市川町	H19.9	H19.9.21	962	H19.9.21	
			福崎町	H19.9	H19.9.21	962	H19.9.21	
越知川	中播磨	姫路	神河町	H19.9	H19.9.21	962	H19.9.21	
			市川町	H19.9	H19.9.21	962	H19.9.21	
夢前川	中播磨	姫路	姫路市	H19.9	H19.9.21	962	H19.9.21	
菅生川	中播磨	姫路	姫路市	H19.9	H19.9.21	962	H19.9.21	
大津茂川	中播磨	姫路	姫路市	H19.9	H19.9.21	962	H19.9.21	
	西播磨	龍野	太子町	H19.9	H19.5.7	556	H19.5.10	
千種川	西播磨	龍野	穴栗市	H19.12	H21.1.20	71	H21.1.20	
		光都	佐用町	H18.3	H18.4.4	433	H18.4.12	
			上郡町	H19.12	H21.1.6	13	H21.1.6	
			赤穂市	H19.12	H21.1.6	13	H21.1.6	
佐用川	西播磨	光都	佐用町	H18.4	H18.4.4	433	H18.4.12	
志文川	西播磨	上郡	佐用町	H18.4	H18.4.4	433	H18.4.12	
		龍野	穴栗市	H19.12	H21.1.20	71	H21.1.20	
竹野川	但馬	豊岡	豊岡市	H18.6	H18.6.27	718	H18.6.29	
佐津川	但馬	新温泉	香美町	H19.5	H19.5.7	556	H19.5.10	
矢田川	但馬	新温泉	香美町	H18.4	H18.4.4	433	H18.4.12	
湯舟川	但馬	新温泉	香美町	H19.11	H21.1.6	13	H21.1.6	
岸田川	但馬	新温泉	新温泉町	H18.4	H18.4.4	433	H18.4.12	
久斗川	但馬	新温泉	新温泉町	H19.11	H21.1.6	13	H21.1.6	
大板川	但馬	新温泉	新温泉町	H19.11	H21.1.6	13	H21.1.6	
宝珠川	淡路	洲本	淡路市	H19.3	H19.3.20	294	H19.3.22	
洲本川	淡路	洲本	洲本市	H18.4	H18.4.4	433	H18.4.12	
三原川	淡路	洲本	南あわじ市	H18.4	H18.4.4	433	H18.4.12	
都志川	淡路	洲本	洲本市	H19.5	H19.5.7	556	H19.5.10	
郡家川	淡路	洲本	淡路市	H19.3	H19.3.20	294	H19.3.22	

9 中山間地等における地震対策

(予1-9-1) 孤立可能性集落の状況一覧 (平成22年8月末現在)

平成22年8月末現在
 兵庫県内孤立可能性集落数 456集落
 (30市町)

県 民 局	市 町 名	集 落 数	内 訳			
			平成大合併前 旧町名	集落の種類	H22調査	(参考) H21調査
阪神南	西宮市	3	—	その他	3	0
	芦屋市	1	—	その他	1	1
阪神北	宝塚市	10	—	農業集落	10	10
	川西市	5	—	農業集落	5	5
	三田市	3	—	農業集落	3	3
	猪名川町	23	—	農業集落	23	24
東播磨	加古川市	5	—	農業集落	5	5
北播磨	三木市	12	三木市	農業集落	2	2
			吉川町	農業集落	10	10
	加西市	1	—	その他	1	0
	加東市	8	社町	農業集落	7	7
			東条町	農業集落	1	1
多可町	13	八千代町	農業集落	7	11	
		美町	農業集落	6	0	
中播磨	姫路市	9	夢前町	農業集落	8	8
			安富町	農業集落	1	1
	神河町	16	神崎町	農業集落	5	5
			大河内町	農業集落	11	11
市川町	8	—	農業集落	8	8	
西播磨	相生市	7	—	農業集落	5	5
			—	農業・漁業集落	1	1
			—	漁業集落	1	1
	たつの市	7	新宮町	農業集落	2	2
			御津町	農業集落	1	1
	赤穂市	2	—	漁業集落	2	2
			—	漁業集落	2	2
	宍粟市	22	山崎町	農業集落	7	3
			一宮町	農業集落	8	2
			波賀町	農業集落	4	3
千種町			農業集落	3	0	
上郡町	18	—	農業集落	18	8	
佐用町	42	佐用町	農業集落	17	9	
		上月町	農業集落	13	5	
		南光町	農業集落	1	2	
		三日月町	農業集落	11	4	
但馬	豊岡市	81	豊岡市	農業集落	7	7
			—	漁業集落	1	1
			城崎町	農業集落	1	1
			竹野町	農業集落	17	17
			—	農業・漁業集落	2	2
			—	農業集落	6	6
	養父市	9	日高町	農業集落	6	6
			出石町	農業集落	6	6
			但東町	農業集落	41	41
			八鹿町	農業集落	5	5
	朝来市	9	養父町	農業集落	2	2
			大屋町	農業集落	1	3
			関宮町	農業集落	1	3
	香美町	49	朝来町	農業集落	4	4
			生野町	農業集落	3	3
和田山町			農業集落	2	2	
香住町			農業集落	8	8	
新温泉町	15	—	農業・漁業集落	2	2	
		—	漁業集落	1	1	
		村岡町	農業集落	17	17	
		美方町	農業集落	21	21	
丹波	52	浜坂町	農業集落	3	3	
		—	農業・漁業集落	1	1	
淡路	4	温泉町	農業集落	11	11	
		—	農業集落	52	49	
		—	農業集落	1	1	
洲本市	6	青垣町	農業集落	1	1	
		山南町	農業集落	2	2	
		市島町	農業集落	1	1	
南あわじ市	15	—	農業集落	2	2	
		—	漁業集落	4	4	
		—	農業集落	1	1	
合計	456	津名町	農業集落	1	1	
		—	漁業集落	4	4	
		—	漁業集落	11	11	
合計	456	—	—	456	406	

			市町基本項目						1						2			
			市町の人口等について						集落のおおよその中心位置の緯度・経度及びNコード						当該地区における地域指定			
県民局	市町名	平成 大合併前 旧市町名	※それぞれ数値を記入			集落名	集落種別	緯度・経度			Nコード			※数字を記入	※数字を記入			
			①人口 (単位：人) ※21.3.31現在・住基台帳	②高齢化率 ※65歳以上人口の割合 (単位：%) ※17国調ベース	③財政力指数 H20の決算 [H18-H20]			緯度(北緯)			経度(東経)			Nコード (50mメッシュ)			①地震対策における強化地域及び推進地域の指定について 1=地震防災対策強化地域 2=地震防災対策推進地域 3=1かつ2 4=指定なし	②過疎地域自立促進特別措置法による過疎地域の指定について 1=指定あり 2=指定なし
								度(整数)	分(整数)	秒(整数)	度(整数)	分(整数)	秒(整数)	ユニット番号	東西	南北		
阪神南	西宮市	西宮市	468,887人	16.8%	0.901	武田尾	—	34	51	12	135	18	2	4287	1672	9647	2	2
阪神南	西宮市	西宮市				リバータウン	—	34	49	34	135	19	3	4288	1959	204	2	2
阪神南	西宮市	西宮市				西宮山荘住宅	—	34	49	56	135	16	39	4288	1290	77	2	2
阪神南	芦屋市	芦屋市	93,372人	20.8%	0.979	農地地区	—	34	46	21	135	17	6	4288	141	128	2	2
阪神北	宝塚市	宝塚市	226,315人	18.7%	0.919	上佐曾利	農業集落	34	56	26	135	18	56	4287	192	787	4	2
阪神北	宝塚市	宝塚市				下佐曾利	農業集落	34	55	32	135	18	45	4287	187	818	4	2
阪神北	宝塚市	宝塚市				長谷	農業集落	34	54	58	135	19	17	4287	202	837	4	2
阪神北	宝塚市	宝塚市				大原野東部	農業集落	34	54	35	135	18	40	4287	185	850	4	2
阪神北	宝塚市	宝塚市				大原野中部	農業集落	34	54	36	135	18	16	4287	174	849	4	2
阪神北	宝塚市	宝塚市				大原野西部	農業集落	34	54	56	135	17	56	4287	164	838	4	2
阪神北	宝塚市	宝塚市				波豆	農業集落	34	54	39	135	17	26	4287	150	848	4	2
阪神北	宝塚市	宝塚市				篠野	農業集落	34	53	43	135	18	15	4287	173	879	4	2
阪神北	宝塚市	宝塚市				玉瀬	農業集落	34	52	24	135	18	36	4287	183	924	4	2
阪神北	宝塚市	宝塚市				切畑	農業集落	34	52	6	135	20	15	4287	229	934	4	2
阪神北	川西市	川西市	159,986人	21.0%	0.836	石道	農業集落	34	52	58	135	23	10	4287	310	905	4	2
阪神北	川西市	川西市				芋生	農業集落	34	51	28	135	23	6	4287	308	955	4	2
阪神北	川西市	川西市				若宮	農業集落	34	51	5	135	22	38	4287	295	968	4	2
阪神北	川西市	川西市				国崎	農業集落	34	55	33	135	25	41	4287	380	817	4	2
阪神北	川西市	川西市				風川	農業集落	34	55	12	135	27	20	4287	425	829	4	2
阪神北	三田市	三田市	113,183人	14.2%	0.877	末吉	農業集落	34	59	4	135	17	10	4287	143	698	4	2
阪神北	三田市	三田市				波豆川	農業集落	34	57	36	135	17	36	4287	155	748	4	2
阪神北	三田市	三田市				母子	農業集落	35	1	37	135	13	20	4287	037	611	4	2
阪神北	猪名川町	猪名川町	32,404人	17.3%	0.684	内馬場	農業集落	34	54	50	135	23	38	4287	323	841	4	2
阪神北	猪名川町	猪名川町				民田	農業集落	34	55	59	135	23	49	4287	328	802	4	2
阪神北	猪名川町	猪名川町				上阿古谷	農業集落	34	56	17	135	22	53	4287	302	792	4	2
阪神北	猪名川町	猪名川町				下阿古谷	農業集落	34	55	36	135	22	45	4287	298	815	4	2
阪神北	猪名川町	猪名川町				南田原	農業集落	34	54	33	135	22	1	4287	278	851	4	2
阪神北	猪名川町	猪名川町				鎮山	農業集落	34	53	51	135	20	58	4287	249	875	4	2
阪神北	猪名川町	猪名川町				猪瀬	農業集落	34	53	26	135	21	44	4287	270	889	4	2
阪神北	猪名川町	猪名川町				肝川	農業集落	34	52	56	135	22	7	4287	281	906	4	2
阪神北	猪名川町	猪名川町				藤善	農業集落	34	55	11	135	21	8	4287	253	829	4	2
阪神北	猪名川町	猪名川町				楓並	農業集落	34	56	18	135	21	29	4287	263	792	4	2
阪神北	猪名川町	猪名川町				木津上	農業集落	34	56	13	135	20	23	4287	232	794	4	2
阪神北	猪名川町	猪名川町				木津	農業集落	34	55	57	135	20	34	4287	237	803	4	2
阪神北	猪名川町	猪名川町				木間生	農業集落	34	56	42	135	20	34	4287	237	778	4	2
阪神北	猪名川町	猪名川町				枌原	農業集落	34	56	51	135	20	11	4287	227	773	4	2
阪神北	猪名川町	猪名川町				林田	農業集落	34	56	43	135	19	52	4287	218	777	4	2
阪神北	猪名川町	猪名川町				笹尾	農業集落	34	57	9	135	19	43	4287	214	763	4	2
阪神北	猪名川町	猪名川町				清水	農業集落	34	57	58	135	19	8	4287	198	735	4	2
阪神北	猪名川町	猪名川町				清水東	農業集落	34	58	11	135	19	33	4287	209	728	4	2
阪神北	猪名川町	猪名川町				島	農業集落	34	58	42	135	19	35	4287	210	710	4	2
阪神北	猪名川町	猪名川町				鎌倉	農業集落	34	58	56	135	19	59	4287	221	702	4	2
阪神北	猪名川町	猪名川町				杉生	農業集落	35	0	52	135	20	0	4287	222	637	4	2
阪神北	猪名川町	猪名川町				西畑	農業集落	34	59	24	135	19	25	4287	206	687	4	2
阪神北	猪名川町	猪名川町				柏原	農業集落	35	0	3	135	18	8	4287	170	664	4	2
東播磨	加古川市	加古川市	266,984人	16.7%	0.908	白沢	農業集落	34	49	11	134	55	5	4188	530	033	2	2
東播磨	加古川市	加古川市				山中	農業集落	34	49	31	134	47	39	4188	323	021	2	2
東播磨	加古川市	加古川市				大沢	農業集落	34	50	8	134	50	1	4188	389	001	2	2
東播磨	加古川市	加古川市				畑	農業集落	34	51	2	134	48	37	4187	350	970	2	2
東播磨	加古川市	加古川市				野原	農業集落	34	50	26	134	51	49	4187	439	990	2	2
北播磨	三木市	三木市	82,427人	21.5%	0.730	蓮花寺	農業集落	34	50	28	135	2	48	4187	744	989	4	2
北播磨	三木市	三木市				藤川	農業集落	34	50	18	135	0	42	4187	686	995	4	2
北播磨	三木市	吉川町				幸谷	農業集落	34	53	4	135	8	20	4187	898	901	4	2
北播磨	三木市	吉川町				福吉	農業集落	34	53	37	135	9	26	4187	928	882	4	2
北播磨	三木市	吉川町				南豊岡	農業集落	34	50	39	135	9	18	4187	922	981	4	2
北播磨	三木市	吉川町				南水上	農業集落	34	50	39	135	8	32	4187	904	983	4	2
北播磨	三木市	吉川町				北水上	農業集落	34	51	2	135	8	12	4187	894	970	4	2
北播磨	三木市	吉川町				奥谷	農業集落	34	51	18	135	7	35	4187	877	961	4	2
北播磨	三木市	吉川町				法光寺	農業集落	34	52	15	135	5	55	4187	831	929	4	2
北播磨	三木市	吉川町				湯谷	農業集落	34	51	46	135	5	51	4187	829	945	4	2
北播磨	三木市	吉川町				西奥	農業集落	34	51	44	135	6	38	4187	851	946	4	2
北播磨	三木市	吉川町				米田	農業集落	34	52	17	135	7	29	4187	874	927	4	2

		3											4			
		当該地区及び集落の人口構成【不明の場合は「不明」と入力】											アクセス道路の本数			
市町名	集落名	※数字を記入		※数字を記入		※数字を記入		※数字を記入		※数字を記入		※数字を記入		※数字を記入	※数字を記入	
		総戸数	世帯数	高齢化率 (65歳以上人口の割合) 【単位：%】 ※自動計算	①人口 (単位：人)	②人口構成 (単位：人)	②人口構成 (単位：人)	②人口構成 (単位：人)	②人口構成 (単位：人)	②人口構成 (単位：人)	②人口構成 (単位：人)	②人口構成 (単位：人)	②人口構成 (単位：人)	②人口構成 (単位：人)	③65歳以上の 高齢者数 (単位：人)	③災害時要援 護者の人数 (単位：人)
西宮市	武田尾	3	3	不明	不明	不明	不明	不明	不明	不明	不明	不明	不明	不明	不明	1
西宮市	リバーカウ	37	不明	不明	不明	不明	不明	不明	不明	不明	不明	不明	不明	不明	不明	1
西宮市	西宮山荘住宅	32	不明	不明	不明	不明	不明	不明	不明	不明	不明	不明	不明	不明	不明	1
芦屋市	栗池地区	615	620	32.4%	1,355	90	88	91	118	174	207	587	439	48	1	
宝塚市	上佐曾利	87	87	27.5%	287	16	25	30	36	29	38	113	79	不明	3	
宝塚市	下佐曾利	41	41	37.8%	98	2	10	10	8	8	14	46	37	不明	3	
宝塚市	長谷	151	151	32.5%	357	22	20	28	54	17	50	166	116	不明	2	
宝塚市	大原野東部	107	107	33.1%	299	21	27	25	31	32	37	125	99	不明	4	
宝塚市	大原野中部	143	143	33.2%	398	28	36	33	42	43	49	167	132	不明	3	
宝塚市	大原野西部	107	107	33.1%	299	21	27	25	31	32	37	125	99	不明	3	
宝塚市	波豆	55	55	30.8%	130	10	3	14	16	8	23	56	40	不明	3	
宝塚市	篠野	85	85	30.5%	239	13	22	14	27	24	35	104	73	不明	4	
宝塚市	玉瀬	245	245	28.1%	502	28	36	47	46	65	77	203	141	不明	4	
宝塚市	切畑	108	108	29.2%	318	15	35	32	31	34	50	121	93	不明	4	
川西市	石道	154	150	15.9%	416	22	70	49	30	67	84	94	66	6	1	
川西市	学生	13	15	37.2%	43	3	7	2	4	6	4	17	16	3	3	
川西市	若宮	10	10	38.5%	39	3	1	3	9	2	4	17	15	0	2	
川西市	国崎	12	1	37.5%	8	1	1	2	1	1	1	3	3	1	3	
川西市	黒川	60	60	47.4%	135	5	8	15	7	6	19	75	64	11	3	
三田市	末吉	15	15	40.5%	37	不明	不明	不明	不明	不明	不明	不明	15	0	1	
三田市	波豆川	84	83	29.6%	287	不明	不明	不明	不明	不明	不明	不明	85	11	1	
三田市	母子	68	87	31.8%	277	不明	不明	不明	不明	不明	不明	不明	88	12	1	
猪名川町	内馬場	29	30	37.4%	99	不明	不明	不明	不明	不明	不明	不明	37	不明	1	
猪名川町	民田	25	29	22.5%	80	不明	不明	不明	不明	不明	不明	不明	18	不明	2	
猪名川町	上阿古谷	51	58	34.1%	167	不明	不明	不明	不明	不明	不明	不明	57	不明	2	
猪名川町	下阿古谷	29	32	35.4%	99	不明	不明	不明	不明	不明	不明	不明	35	不明	2	
猪名川町	南田原	34	40	35.1%	111	不明	不明	不明	不明	不明	不明	不明	39	不明	1	
猪名川町	鎮山	16	14	48.7%	39	不明	不明	不明	不明	不明	不明	不明	19	不明	1	
猪名川町	猪瀬	30	32	34.3%	99	不明	不明	不明	不明	不明	不明	不明	34	不明	2	
猪名川町	肝川	35	35	32.7%	98	不明	不明	不明	不明	不明	不明	不明	32	不明	1	
猪名川町	蕨善	35	34	28.0%	93	不明	不明	不明	不明	不明	不明	不明	26	不明	3	
猪名川町	槻並	76	90	32.7%	245	不明	不明	不明	不明	不明	不明	不明	80	不明	1	
猪名川町	木津上	65	75	34.6%	182	不明	不明	不明	不明	不明	不明	不明	63	不明	2	
猪名川町	木津	48	48	40.6%	106	不明	不明	不明	不明	不明	不明	不明	43	不明	2	
猪名川町	木間生	11	15	31.0%	42	不明	不明	不明	不明	不明	不明	不明	13	不明	2	
猪名川町	枋原	44	52	37.0%	146	不明	不明	不明	不明	不明	不明	不明	54	不明	2	
猪名川町	林田	19	19	36.0%	50	不明	不明	不明	不明	不明	不明	不明	18	不明	1	
猪名川町	笹尾	111	118	26.3%	334	不明	不明	不明	不明	不明	不明	不明	88	不明	3	
猪名川町	清水	153	172	22.7%	449	不明	不明	不明	不明	不明	不明	不明	102	不明	2	
猪名川町	清水東	42	42	32.0%	103	不明	不明	不明	不明	不明	不明	不明	33	不明	2	
猪名川町	島	103	118	24.8%	306	不明	不明	不明	不明	不明	不明	不明	76	不明	1	
猪名川町	藤倉	22	49	30.3%	165	不明	不明	不明	不明	不明	不明	不明	50	不明	2	
猪名川町	杉生	170	186	33.8%	405	不明	不明	不明	不明	不明	不明	不明	137	不明	2	
猪名川町	西畑	41	46	27.6%	116	不明	不明	不明	不明	不明	不明	不明	32	不明	2	
猪名川町	柏原	102	109	37.7%	265	不明	不明	不明	不明	不明	不明	不明	100	不明	1	
加古川市	白沢	15	16	不明	40	不明	不明	不明	不明	不明	不明	不明	不明	不明	3	
加古川市	山中	63	63	不明	190	不明	不明	不明	不明	不明	不明	不明	不明	不明	2	
加古川市	大沢	167	165	不明	384	不明	不明	不明	不明	不明	不明	不明	不明	不明	1	
加古川市	畑	94	94	不明	250	不明	不明	不明	不明	不明	不明	不明	不明	不明	1	
加古川市	野原	41	41	不明	110	不明	不明	不明	不明	不明	不明	不明	不明	不明	1	
三木市	蓮花寺	13	14	31.6%	38	0	2	3	4	4	7	18	12	2	3	
三木市	藤川	11	不明	27.4%	84	1	9	13	7	7	15	32	23	0	2	
三木市	森谷	75	88	33.5%	275	3	23	32	18	35	48	116	92	0	4	
三木市	福吉	15	18	22.9%	83	11	5	10	14	2	10	31	19	0	3	
三木市	南豊岡	14	不明	31.7%	60	5	2	5	11	4	11	22	19	4	4	
三木市	南水上	29	不明	37.5%	104	4	11	10	8	10	16	45	39	7	1	
三木市	北水上	37	不明	30.6%	121	3	10	14	13	11	17	53	37	3	2	
三木市	奥谷	58	68	34.0%	191	5	12	14	24	18	36	82	65	9	4	
三木市	法光寺	8	10	33.3%	30	0	0	4	6	2	6	12	10	2	3	
三木市	湯谷	32	49	24.6%	138	8	13	23	14	17	17	46	34	4	4	
三木市	西奥	46	54	30.0%	180	14	23	11	23	21	14	74	54	11	3	
三木市	米田	36	36	33.1%	136	6	10	14	10	8	26	62	45	8	1	

5		6					7						
交通途絶となる要因		当該地区及び集落内に存在する避難施設（公民館、集会所等）					水・食料の備蓄量（家庭での備蓄は除く）						
市町名	集落名	※複数回答可、当てはまる欄に1を記入					※数字を記入		※数字を記入				
		①地震、風水害に伴う土砂災害による道路構造物の損傷、道路構造物への土砂堆積 1=要因該当	②地震動に伴う液状化による道路構造物の損傷 1=要因該当	③津波による浸水、道路構造物の損傷、流出物の堆積 1=要因該当	④地震または津波による船舶の停泊施設の被災 1=要因該当	⑤その他 1=要因該当	⑥その他の要因を簡潔に記入	①避難施設の箇所数 (単位:箇所)	②避難施設の収容可能人数 (人単位) ※複数存在する場合は合計値	③避難施設の耐震性 ※1か2を選択 1=十分 2=不十分	④避難施設の非常等電源の確保状況 ※1か2を選択 1=有 2=無	⑤数字を記入 4-2(④で1と回答した場合)1施設当たりの非常電源の平均使用可能時間 (単位:時間)	①飲料水の備蓄量 (単位:人×日)
西宮市	武田尾	1					0						
西宮市	リバータウン	1					0						
西宮市	西宮山荘住宅	1					0						
芦屋市	磯池地区	1	1				2	230	1	2		1	1
宝塚市	上佐曾利	1					0						
宝塚市	下佐曾利	1					0						
宝塚市	長谷	1					0						
宝塚市	大原野東部	1					1	357	2	2			
宝塚市	大原野中部	1					2	2,835	2	2		333333	220
宝塚市	大原野西部	1					0						
宝塚市	波豆	1					0						
宝塚市	篠野	1					0						
宝塚市	玉瀬	1					1	20	1	2			298
宝塚市	切畑	1					0						
川西市	石道	1					0						
川西市	芋生	1					0						
川西市	若宮	1					0						
川西市	国崎	1					0						
川西市	黒川	1					0						
三田市	木吉	1					1	20	1	2		0	0
三田市	波豆川	1					1	20	1	2		0	0
三田市	母子	1					1	30	1	2		0	0
猪名川町	内馬場	1					0						
猪名川町	長田	1					0						
猪名川町	上阿古谷	1					0						
猪名川町	下阿古谷	1					1	365	1	2			
猪名川町	南田原	1					0						
猪名川町	鎮山	1					0						
猪名川町	猪瀬	1					0						
猪名川町	肝川	1					0						
猪名川町	蕨善	1					1	488	1	2			
猪名川町	槻並	1					0						
猪名川町	木津上	1					0						
猪名川町	木津	1					2	449	1	2			
猪名川町	木間生	1					0						
猪名川町	枌原	1					0						
猪名川町	林田	1					0						
猪名川町	笹尾	1					3	936	1	2			
猪名川町	清水	1					0						
猪名川町	清水東	1					0						
猪名川町	島	1					1	522	1	2			
猪名川町	鎌倉	1					0						
猪名川町	杉生	1					1	254	1	2			
猪名川町	西畑	1					0						
猪名川町	柏原	1					1	53	2	2			
加古川市	白沢	1					0						
加古川市	山中	1					0						
加古川市	大沢	1					0						
加古川市	畑	1					0						
加古川市	野原	1					0						
三木市	蓮花寺	1					1	30	2	2			
三木市	藤川	1					1	30	1	2			
三木市	鎌倉	1				1 河川洪水	1	30	2	2			
三木市	福吉	1					1	30	2	2			
三木市	南豊岡	1					1	30	2	2			
三木市	南水上	1					1	30	2	2			
三木市	北水上	1					1	30	2	2			
三木市	奥谷	1					1	30	2	2			
三木市	法光寺	1					1	30	2	2			
三木市	湯谷	1					1	30	2	2			
三木市	西奥	1					1	30	2	2			
三木市	米田	1					1	30	2	2			

生活等の備蓄量（家庭での個人備蓄は除く）

市町名	集落名	※1か2を選択し、1の場合はその備蓄量（数字）を記入														
		①医薬品等 1=備蓄有り 2=備蓄無し	①医薬品等 一どのくらの備蓄量 がありますか？ (単位:セット)	②毛布 1=備蓄有り 2=備蓄無し	②毛布 一どのくらの備蓄量 がありますか？ (単位:枚)	③非常用発電機 の有無 (個人所有は除く) 1=有 2=無	③非常用発電機 一どのくらの備蓄量 がありますか？ (単位:台)	④投光機 1=備蓄有り 2=備蓄無し	④投光機 一どのくらの備蓄量 がありますか？ (単位:個)	⑤テント 1=備蓄有り 2=備蓄無し	⑤テント 一どのくらの備蓄量 がありますか？ (単位:張)	⑥防水シート 1=備蓄有り 2=備蓄無し	⑥防水シート 一どのくらの備蓄量 がありますか？ (単位:枚)	⑦組立・簡易 トイレ 1=備蓄有り 2=備蓄無し	⑦組立・簡易 トイレ 一どのくらの備蓄量 がありますか？ (単位:回分)	⑧浄水装置 1=備蓄有り 2=備蓄無し
西宮市	武田尾	2		2		2		2		2		2		2		2
西宮市	リバータウン	2		2		2		2		2		2		2		2
西宮市	西宮山荘住宅	2		2		2		2		2		2		2		2
芦屋市	磯池地区	1	3	1	70	1	1	1	1	1	1	3	2	2	2	2
宝塚市	上佐曾利	2		2		2		2		2		2		2		2
宝塚市	下佐曾利	2		2		2		2		2		2		2		2
宝塚市	長谷	2		2		2		2		2		2		2		2
宝塚市	大原野東部	2		2		2		2		2		2		2		2
宝塚市	大原野中部	2		1	100	2		2		2		2		2		2
宝塚市	大原野西部	2		2		2		2		2		2		2		2
宝塚市	波豆	2		2		2		2		2		2		2		2
宝塚市	篠野	2		2		2		2		2		2		2		2
宝塚市	玉瀬	2		2		2		2		2		2		2		2
宝塚市	切畑	2		2		2		2		2		2		2		2
川西市	石道	2		2		2		2		2		2		2		2
川西市	芋生	2		2		2		2		2		2		2		2
川西市	若宮	2		2		2		2		2		2		2		2
川西市	国崎	2		2		2		2		2		2		2		2
川西市	黒川	2		2		2		2		2		2		2		2
三田市	末吉	2		2		2		2		2		2		2		2
三田市	波豆川	2		2		2		2		2		1	4	2		2
三田市	母子	2		2		1	1	2		1	1	2		2		2
猪名川町	内馬場	2		2		1	1	2		2		2		2		2
猪名川町	民田	2		2		1	1	2		2		2		2		2
猪名川町	上阿古谷	2		2		1	1	2		2		2		2		2
猪名川町	下阿古谷	2		2		1	1	2		2		2		2		2
猪名川町	南田原	2		2		1	1	2		2		2		2		2
猪名川町	鎮山	2		2		1	1	2		2		2		2		2
猪名川町	猪瀬	2		2		1	1	2		2		2		2		2
猪名川町	肝川	2		2		1	1	2		2		2		2		2
猪名川町	蕨善	2		2		1	1	2		2		2		2		2
猪名川町	槻並	2		2		1	1	2		2		2		2		2
猪名川町	木津上	2		2		1	1	2		2		2		2		2
猪名川町	木津	2		2		1	1	2		2		2		2		2
猪名川町	木間生	2		2		1	1	2		2		2		2		2
猪名川町	柳原	2		2		1	1	2		2		2		2		2
猪名川町	林田	2		2		1	1	2		2		2		2		2
猪名川町	笹尾	2		2		1	1	2		2		2		2		2
猪名川町	清水	2		2		1	1	2		2		2		2		2
猪名川町	清水東	2		2		1	1	2		2		2		2		2
猪名川町	島	2		2		1	1	2		2		2		2		2
猪名川町	鎌倉	2		2		1	1	2		2		2		2		2
猪名川町	杉生	2		2		1	1	2		2		2		2		2
猪名川町	西畑	2		2		1	1	2		2		2		2		2
猪名川町	柏原	2		2		1	1	2		2		2		2		2
加古川市	白沢	2		2		2		1	4	2		1	4	2		2
加古川市	山中	2		2		2		1	2	2		1	2	2		2
加古川市	大沢	2		2		2		2		2		1	5	2		2
加古川市	畑	2		2		2		2		2		2		2		2
加古川市	野原	2		2		2		1	1	2		2		2		2
三木市	蓮花寺	2		2		2		1	1	2		1	8	2		2
三木市	藤川	2		2		2		1	2	2		2		2		2
三木市	森谷	2		2		2		2		1	1	2		2		2
三木市	福吉	2		2		2		2		1	1	2		2		2
三木市	南豊岡	2		2		2		2		1	1	2		2		2
三木市	南水上	2		2		2		2		1	1	2		2		2
三木市	北次上	2		2		2		2		1	1	2		2		2
三木市	奥谷	2		2		2		2		1	1	2		2		2
三木市	法光寺	2		2		2		2		1	1	2		2		2
三木市	湯谷	2		2		2		2		1	1	2		2		2
三木市	西奥	2		2		2		2		1	1	2		2		2
三木市	米田	2		2		2		2		1	1	2		2		2

9																			
情報通信手段の状況（住民から市町村への伝達）																			
市町名	集落名	携帯電話の通信状況			※①～⑥は1か2を選択【一般電話、有線通信及び携帯電話が不通の場合を想定】														
		通話可	通話不可	通話不可	①衛星携帯電話	②配備(予定)場所	③所在地(5mメッシュ)			④衛星携帯電話番号	⑤衛星携帯電話以外の通信手段の有無	⑥自立防災用無線	⑦簡易無線	⑧消防団無線	⑨防災行政無線(双方向)	⑩アマチュア無線	⑪その他	⑫(その他の要因を簡潔に記入)	
総合	ドコモ	a	u	ソフトバンク	1=有り 2=無し 3=導入予定	1=消防団長、消防団員、自治会長、自治会役員宅等の個人宅/2=市町村役場や消防署の支所や派出所/3=小中学校/4=集落内の集会所/5=その他	ユニット番号	東西	南北	非公開	1=有り 2=無し	1=有り 2=無し	1=有り 2=無し	1=有り 2=無し	1=有り 2=無し	1=有り 2=無し	1=有り 2=無し	1=有り 2=無し	
西宮市	武田尾	○	○	○	×	2	—	—	—	—	—	2	2	2	2	2	2	2	
西宮市	リバータウン	◎	○	○	○	2	—	—	—	—	—	2	2	2	2	2	2	2	
西宮市	西宮山荘住宅	◎	○	○	○	2	—	—	—	—	—	2	2	2	2	2	2	2	
芦屋市	磯池地区	○	○	○	○	2	—	—	—	—	—	1	2	2	2	2	1	2	
宝塚市	上佐曾利	○	○	×	×	2	—	—	—	—	—	1	2	2	2	1	2	2	
宝塚市	下佐曾利	○	○	○	×	2	—	—	—	—	—	1	2	2	2	1	2	2	
宝塚市	長谷	○	○	○	×	2	—	—	—	—	—	1	2	2	2	1	2	2	
宝塚市	大原野東部	◎	○	○	○	2	—	—	—	—	—	1	2	2	2	1	2	2	
宝塚市	大原野中部	◎	○	○	○	1	2	4287	1796	8582	非公開	1	2	2	2	1	2	2	
宝塚市	大原野西部	◎	○	○	○	2	—	—	—	—	—	1	2	2	2	1	2	2	
宝塚市	波豆	◎	○	○	○	2	—	—	—	—	—	1	2	2	2	1	2	2	
宝塚市	篠野	○	○	×	×	1	2	4287	1729	8699	非公開	1	2	2	2	1	2	2	
宝塚市	玉瀬	○	○	×	×	1	2	4287	1842	9563	非公開	1	2	2	2	1	2	2	
宝塚市	切畑	○	○	×	×	2	—	—	—	—	—	1	2	2	2	1	2	2	
川西市	石道	◎	○	○	○	2	—	—	—	—	—	2	2	2	2	2	2	2	
川西市	芋生	◎	○	○	○	2	—	—	—	—	—	2	2	2	2	2	2	2	
川西市	若宮	◎	○	○	○	2	—	—	—	—	—	2	2	2	2	2	2	2	
川西市	国崎	○	○	○	×	2	—	—	—	—	—	2	2	2	2	2	2	2	
川西市	黒川	◎	○	○	○	2	—	—	—	—	—	2	2	2	2	2	2	2	
三田市	木吉	○	○	○	○	2	—	—	—	—	—	1	2	2	1	2	2	2	
三田市	波豆川	×	×	×	×	2	—	—	—	—	—	2	2	2	2	2	2	2	
三田市	母子	○	○	×	×	2	—	—	—	—	—	2	2	2	2	2	2	2	
猪名川町	内馬場	◎	○	○	○	2	—	—	—	—	—	2	2	2	2	2	2	2	
猪名川町	民田	○	○	×	×	2	—	—	—	—	—	2	2	2	2	2	2	2	
猪名川町	上阿古谷	○	○	×	×	2	—	—	—	—	—	2	2	2	2	2	2	2	
猪名川町	下阿古谷	◎	○	○	○	2	—	—	—	—	—	2	2	2	2	2	2	2	
猪名川町	南田原	◎	○	○	○	2	—	—	—	—	—	2	2	2	2	2	2	2	
猪名川町	鎮山	○	○	○	×	2	—	—	—	—	—	2	2	2	2	2	2	2	
猪名川町	猪瀬	◎	○	○	○	2	—	—	—	—	—	2	2	2	2	2	2	2	
猪名川町	肝川	◎	○	○	○	2	—	—	—	—	—	2	2	2	2	2	2	2	
猪名川町	蕨善	◎	○	○	○	2	—	—	—	—	—	2	2	2	2	2	2	2	
猪名川町	槻並	◎	○	○	○	2	—	—	—	—	—	2	2	2	2	2	2	2	
猪名川町	木津上	◎	○	○	○	2	—	—	—	—	—	2	2	2	2	2	2	2	
猪名川町	木津	◎	○	○	○	2	—	—	—	—	—	2	2	2	2	2	2	2	
猪名川町	木間生	◎	○	○	○	2	—	—	—	—	—	2	2	2	2	2	2	2	
猪名川町	枌原	◎	○	○	○	2	—	—	—	—	—	2	2	2	2	2	2	2	
猪名川町	林田	○	○	○	○	2	—	—	—	—	—	2	2	2	2	2	2	2	
猪名川町	笹尾	○	○	○	○	2	—	—	—	—	—	2	2	2	2	2	2	2	
猪名川町	清水	○	○	○	○	2	—	—	—	—	—	2	2	2	2	2	2	2	
猪名川町	清水東	○	○	○	○	2	—	—	—	—	—	2	2	2	2	2	2	2	
猪名川町	島	○	○	○	○	2	—	—	—	—	—	2	2	2	2	2	2	2	
猪名川町	鎌倉	○	○	○	○	2	—	—	—	—	—	2	2	2	2	2	2	2	
猪名川町	杉生	○	○	○	○	2	—	—	—	—	—	2	2	2	2	2	2	2	
猪名川町	西畑	○	○	○	○	2	—	—	—	—	—	2	2	2	2	2	2	2	
猪名川町	柏原	○	○	△	×	2	—	—	—	—	—	2	2	2	2	2	2	2	
加古川市	白沢	◎	○	○	○	2	—	—	—	—	—	2	2	2	2	2	2	2	
加古川市	山中	◎	○	○	○	2	—	—	—	—	—	2	2	2	2	2	2	2	
加古川市	大沢	◎	○	○	○	2	—	—	—	—	—	2	2	2	2	2	2	2	
加古川市	畑	◎	○	○	○	2	—	—	—	—	—	2	2	2	2	2	2	2	
加古川市	野原	◎	○	○	○	2	—	—	—	—	—	2	2	2	2	2	2	2	
三木市	蓮花寺	○	○	×	○	2	—	—	—	—	—	2	2	2	2	2	2	2	
三木市	藤川	◎	○	○	○	2	—	—	—	—	—	2	2	2	2	2	2	2	
三木市	森谷	◎	○	○	○	2	—	—	—	—	—	1	2	2	2	1	2	2	
三木市	福吉	◎	○	○	○	2	—	—	—	—	—	1	2	2	2	1	2	2	
三木市	南豊岡	○	○	×	×	2	—	—	—	—	—	1	2	2	2	1	2	2	
三木市	南水上	○	○	×	×	2	—	—	—	—	—	1	2	2	2	1	2	2	
三木市	北水上	○	○	×	×	2	—	—	—	—	—	1	2	2	2	1	2	2	
三木市	奥谷	○	○	×	×	2	—	—	—	—	—	1	2	2	2	1	2	2	
三木市	法光寺	◎	○	○	○	2	—	—	—	—	—	1	2	2	2	1	2	2	
三木市	湯谷	◎	○	○	○	2	—	—	—	—	—	1	2	2	2	1	2	2	
三木市	西奥	◎	○	○	○	2	—	—	—	—	—	1	2	2	2	1	2	2	
三木市	米田	○	○	○	×	2	—	—	—	—	—	1	2	2	2	1	2	2	

		10 (9でひとつでも「1=有り」とした場合に回答)			11 (9でひとつでも「1=有り」とした場合に回答)	
		情報通信手段の機器の扱い			使用することを想定していた通信設備に障害が発生した場合の連絡方法	
市町名	集落名	機器取扱い実施状況			維持管理上の課題	
		※1か2を選択		※自由記述	※1か2を選択	※自由記述
		①平時からの 操作訓練 1=実施している 2=実施していない	②操作マニュアル・手引き 1=有り 2=無し		③その他、実施している内容があれば 簡潔に記入	他の連絡方法 の検討の有無 1=有り → 2=無し
西宮市	武田尾	2	2			2
西宮市	リバータウン	2	2			2
西宮市	西宮山荘住宅	2	2			2
芦屋市	湧池地区	1	1			2
宝塚市	上佐曾利	2	2			2
宝塚市	下佐曾利	2	2			2
宝塚市	長谷	2	2			2
宝塚市	大原野東部	2	2			2
宝塚市	大原野中部	1	1			2
宝塚市	大原野西部	2	2			2
宝塚市	波豆	2	2			2
宝塚市	篠野	2	2			2
宝塚市	玉瀬	2	2			2
宝塚市	切畑	2	2			2
川西市	石道	2	2			2
川西市	芋生	2	2			2
川西市	若宮	2	2			2
川西市	国崎	2	2			2
川西市	黒川	2	2			2
三田市	木吉	1	2			2
三田市	波豆川	2	2			2
三田市	母子	2	2			2
猪名川町	内馬場	2	2			2
猪名川町	民田	2	2			2
猪名川町	上阿古谷	2	2			2
猪名川町	下阿古谷	2	2			2
猪名川町	南田原	2	2			2
猪名川町	鎮山	2	2			2
猪名川町	猪瀬	2	2			2
猪名川町	肝川	2	2			2
猪名川町	蕨善	2	2			2
猪名川町	槻並	2	2			2
猪名川町	木津上	2	2			2
猪名川町	木津	2	2			2
猪名川町	木間生	2	2			2
猪名川町	枌原	2	2			2
猪名川町	林田	2	2			2
猪名川町	笹尾	2	2			2
猪名川町	清水	2	2			2
猪名川町	清水東	2	2			2
猪名川町	島	2	2			2
猪名川町	鎌倉	2	2			2
猪名川町	杉生	2	2			2
猪名川町	西畑	2	2			2
猪名川町	柏原	2	2			2
加古川市	白沢	2	2			2
加古川市	山中	2	2			2
加古川市	大沢	2	2			2
加古川市	畑	2	2			2
加古川市	野原	2	2			2
三木市	蓮花寺	2	2			2
三木市	藤川	2	2			2
三木市	森谷	2	2			2
三木市	福吉	2	2			2
三木市	南豊岡	2	2			2
三木市	南水上	2	2			2
三木市	北水上	2	2			2
三木市	奥谷	2	2			2
三木市	法光寺	2	2			2
三木市	湯谷	2	2			2
三木市	西奥	2	2			2
三木市	米田	2	2			2

		1 2				1 3							
		ヘリコプターの駐機スペース (臨時ヘリポートでも可)				ホイスド地点							
市町名	集落名	※1か2を選択		1=有りを選択した場合回答		位置情報 <Nコード> (5mメッシュ)			※1か2を選択		位置情報 <Nコード> (5mメッシュ)		
		※数字を記入				ユニ ット 番 号	東 西	南 北	名称	ユニ ット 番 号	東 西	南 北	
		ヘリコプター の駐機スペース の有無 1=有り 2=無し	①小型機の駐機スペースはいくつ ありますか (単位:箇 所数)	②中型-大 型機の駐機 スペースは いくつあり ますか (単位:箇 所数)	③大型機の 駐機スペース はいくつ ありますか (単位:箇 所数)								駐機スペースが「臨時 離着陸場登録済」又は 「災害時のみ使用可 能」を選択 臨時離着陸場登録済 …離着 陸時のみ使用可能 …災害
西宮市	武田尾	2				—	—	—	1	武田尾	4287	1686	9640
西宮市	リバータウン	2				—	—	—	1	リバータウン	4288	1953	0209
西宮市	西宮山荘住宅	2				—	—	—	1	西ヶ等谷公園	4288	1295	0072
芦屋市	奥池地区	1			1 離着	4288	1325	1133	1	奥池	4288	1325	1133
宝塚市	上佐曾利	2				—	—	—	1	上佐曾利 1	4287	1853	7556
宝塚市	上佐曾利	2				—	—	—	1	上佐曾利 2	4287	1935	7888
宝塚市	下佐曾利	2				—	—	—	1	下佐曾利 1	4287	1949	8110
宝塚市	下佐曾利	2				—	—	—	1	下佐曾利 2	4287	1841	8258
宝塚市	長谷	2				—	—	—	1	長谷	4287	2011	8322
宝塚市	大原野東部	2				—	—	—	1	大原野東部	4287	1888	8418
宝塚市	大原野中部	2				—	—	—	1	大原野中部	4287	1787	8498
宝塚市	大原野西部	1		1	災害	4287	1591	8319	1	大原野西部	4287	1616	8438
宝塚市	波豆	2				—	—	—	1	波豆	4287	1375	8518
宝塚市	境野	2				—	—	—	1	境野	4287	1712	8794
宝塚市	玉瀬	2				—	—	—	1	玉瀬	4287	1734	9015
宝塚市	切畑	2				—	—	—	1	切畑 1	4287	1981	9440
宝塚市	切畑	2				—	—	—	1	切畑 2	4287	2237	9105
川西市	石道	2				—	—	—	1	石道	4287	3093	9031
川西市	芋生	2				—	—	—	1	芋生	4287	3091	9541
川西市	若宮	2				—	—	—	1	若宮	4287	2914	9664
川西市	国崎	2				—	—	—	1	国崎	4287	3799	8176
川西市	黒川	2				—	—	—	1	黒川	4287	4038	8185
三田市	末吉	1		1	災害	4287	157	694	1	末吉	4287	157	694
三田市	波豆川	2				—	—	—	1	波豆川	4287	156	745
三田市	母子	2				—	—	—	1	母子	4287	037	612
猪名川町	内馬場	2				—	—	—	1	内馬場	4287	3200	8430
猪名川町	民田	2				—	—	—	1	民田	4287	3210	8010
猪名川町	上阿古谷	2				—	—	—	1	上阿古谷	4287	3000	7910
猪名川町	下阿古谷	2				—	—	—	1	下阿古谷	4287	2980	8130
猪名川町	南田原	2				—	—	—	1	南田原	4287	2800	8500
猪名川町	銀山	2				—	—	—	1	銀山	4287	2985	9680
猪名川町	猪瀬	2				—	—	—	1	猪瀬	4287	2640	8910
猪名川町	肝川	2				—	—	—	1	肝川	4287	2630	9210
猪名川町	萬善	2				—	—	—	1	萬善	4287	2520	8330
猪名川町	槻並	2				—	—	—	1	槻並	4287	2610	7950
猪名川町	木津上	2				—	—	—	1	木津上	4287	2310	7910
猪名川町	木津	2				—	—	—	1	木津	4287	2340	7990
猪名川町	木間生	2				—	—	—	1	木間生	4287	2390	7790
猪名川町	枳原	2				—	—	—	1	枳原	4287	2330	7730
猪名川町	林田	2				—	—	—	1	林田	4287	2230	7810
猪名川町	笹尾	2				—	—	—	1	笹尾	4287	2080	7660
猪名川町	清水	2				—	—	—	1	清水	4287	2000	7350
猪名川町	清水東	2				—	—	—	1	清水東	4287	2060	7300
猪名川町	島	1		1	離着	4287	2110	7130	1	大島であい公園	4287	2110	7130
猪名川町	鎌倉	2				—	—	—	1	鎌倉	4287	2270	7050
猪名川町	杉生	2				—	—	—	1	杉生	4287	2370	6670
猪名川町	西畑	2				—	—	—	1	西畑	4287	1880	6780
猪名川町	栢原	2				—	—	—	1	栢原	4287	1690	6650
加古川市	白沢	2				—	—	—	1	白沢	4188	5275	0305
加古川市	山中	2				—	—	—	1	山中	4188	3133	0182
加古川市	大沢	1		1	災害	4187	3918	9811	1	大沢	4187	3918	9811
加古川市	畑	1		1	災害	4187	3494	9634	1	畑	4187	3494	9634
加古川市	野尻	1		1	災害	4187	4438	9931	1	野尻	4187	4438	9931
三木市	蓮花寺	2				—	—	—	1	蓮花寺	4187	7411	9864
三木市	臨川	2				—	—	—	1	臨川	4187	6861	9953
三木市	金会	2				—	—	—	1	金会	4187	9002	9007
三木市	福吉	2				—	—	—	1	福吉	4187	9286	8825
三木市	南豊岡	2				—	—	—	1	南豊岡	4187	9186	9856
三木市	南水上	2				—	—	—	1	南水上	4187	9038	9832
三木市	北水上	2				—	—	—	1	北水上	4187	8953	9703
三木市	奥谷	2				—	—	—	1	奥谷	4187	8825	9574
三木市	法光寺	2				—	—	—	1	法光寺	4187	8305	9282
三木市	湯谷	2				—	—	—	1	湯谷	4187	8274	9389
三木市	西奥	1		1	離着	4187	135	34	1	西奥	4187	8549	9494
三木市	米田	2				—	—	—	1	米田	4187	8744	9276

		14	15	16	17									
		避難計画	受援計画	自主防災組織	当該地区及び集落での訓練の実施の有無（平成20年度から平成22年度）※平成22年度の予定を含む									
市町名	集落名	※1か2を選択	※自由記述	※1か2を選択	※自由記述	※1か2を選択	※①～⑥は1か2を選択							
		当該地区及び集落での避難計画（もしくはマニュアル）の有無 1=有り 2=無し	（1=有りを選択した場合） 内容及び運用上の課題を記入して下さい	当該地区及び集落での受援計画（もしくはマニュアル）の有無 1=有り 2=無し	（1=有りを選択した場合） 内容及び運用上の課題を記入して下さい	当該地区及び集落での自主防災組織の有無 1=有り 2=無し	①情報伝達訓練	②避難訓練	③救助救出訓練	④消火訓練	⑤水防訓練	⑥園上訓練	⑦その他の訓練	⑧その他の訓練を実施している場合、内容を簡潔に記入
西宮市	武田尾	2		2		1	2	2	2	2	2	2		
西宮市	リバータウン	2		2		1	1	1	1	1	2	2		
西宮市	西宮山荘住宅	2		2		1	1	1	1	1	2	2		
芦屋市	磯池地区	2		2		1	2	2	2	2	2	2		
宝塚市	上佐曾利	2		2		1	2	2	2	2	2	2		
宝塚市	下佐曾利	2		2		1	2	2	2	2	2	2		
宝塚市	長谷	2		2		1	2	2	2	1	2	2		
宝塚市	大原野東部	2		2		1	2	2	2	2	2	2		
宝塚市	大原野中部	2		2		1	2	2	2	2	2	2		
宝塚市	大原野西部	2		2		1	2	2	2	2	2	2		
宝塚市	波豆	2		2		1	2	2	2	2	2	2		
宝塚市	篠野	2		2		1	2	2	2	2	2	2		
宝塚市	玉瀬	2		2		1	2	2	2	1	2	2		
宝塚市	切畑	2		2		1	2	2	2	2	2	2		
川西市	石道	2		2		1	2	1	2	1	2	2	1	1 救護訓練
川西市	芋生	2		2		1	2	1	2	1	2	2	1	1 救護訓練
川西市	若宮	2		2		1	2	1	2	1	2	2	1	1 救護訓練
川西市	国崎	2		2		1	2	1	2	1	2	2	1	1 救護訓練
川西市	黒川	2		2		1	2	1	2	1	2	2	1	1 救護訓練
三田市	木吉	2		2		1	2	2	2	2	2	2	1	1 無線機使用訓練
三田市	波豆川	2		2		1	1	2	2	1	1	2		
三田市	母子	2		2		2	2	2	2	2	2	2	1	1 炊き出し訓練
猪名川町	内馬場	2		2		1	1	1	2	1	1	2		
猪名川町	民田	2		2		1	1	1	2	1	1	2		
猪名川町	上阿古谷	2		2		1	1	1	2	1	1	2		
猪名川町	下阿古谷	2		2		1	1	1	2	1	1	2		
猪名川町	南田原	2		2		1	1	1	2	1	1	2		
猪名川町	鎮山	2		2		1	1	1	2	1	1	2		
猪名川町	猪瀬	2		2		1	1	1	2	1	1	2		
猪名川町	肝川	2		2		1	1	1	2	1	1	2		
猪名川町	蕨善	2		2		1	1	1	2	1	1	2		
猪名川町	槻並	2		2		1	1	1	2	1	1	2		
猪名川町	木津上	2		2		1	1	1	2	1	1	2		
猪名川町	木津	2		2		1	1	1	2	1	1	2		
猪名川町	木間生	2		2		1	1	1	2	1	1	2		
猪名川町	枌原	2		2		1	1	1	2	1	1	2		
猪名川町	林田	2		2		1	1	1	2	1	1	2		
猪名川町	笹尾	2		2		1	1	1	2	1	1	2		
猪名川町	清水	2		2		1	1	1	2	1	1	2		
猪名川町	清水東	2		2		1	1	1	2	1	1	2		
猪名川町	島	2		2		1	1	1	2	1	1	2		
猪名川町	鎌倉	2		2		1	1	1	2	1	1	2		
猪名川町	杉生	2		2		1	1	1	2	1	1	2		
猪名川町	西畑	2		2		1	1	1	2	1	1	2		
猪名川町	柏原	2		2		1	1	1	2	1	1	2		
加古川市	白沢	2		2		1	2	2	2	2	2	2		
加古川市	山中	2		2		1	2	2	2	2	2	2		
加古川市	大沢	2		2		1	2	2	2	2	2	2		
加古川市	畑	2		2		1	2	2	2	2	2	2		
加古川市	野原	2		2		1	2	2	2	2	2	2		
三木市	蓮花寺	2		2		1	2	2	2	2	2	2		
三木市	藤川	2		2		1	1	1	2	2	2	2		
三木市	鎌倉	2		2		1	1	1	2	2	2	2		
三木市	福吉	2		2		1	1	1	2	2	2	2		
三木市	南豊岡	2		2		1	1	1	2	2	2	2		
三木市	南水上	2		2		1	1	1	2	2	2	2		
三木市	北水上	2		2		1	1	1	2	2	2	2		
三木市	奥谷	2		2		1	1	1	2	2	2	2		
三木市	法光寺	2		2		1	2	2	2	2	2	2		
三木市	湯谷	2		2		1	2	2	2	2	2	2		
三木市	西奥	2		2		1	2	2	2	2	2	2		
三木市	米田	2		2		1	2	2	2	2	2	2	1	1 安否確認訓練

市町基本項目			集落のおおよその中心位置の緯度・経度及びNコード													当該地区における地域指定					
県民局	市町名	平成 大合併前 旧市町名	※それぞれ数値を記入			集落名	集落種別	緯度・経度						Nコード			※数字を記入	※数字を記入			
			①人口 (単位：人) ※21.3.31現在・住基台帳	②高齢化率 ※65歳以上人口の割合 (単位：%) ※17国調ベース	③財政力指数 H20決算 [H18-H20]			緯度(北緯)			経度(東経)			(50mメッシュ)			①地震対策における強化地域及び推進地域の指定について 1＝地震防災対策強化地域 2＝地震防災対策推進地域 3＝1かつ2 4＝指定なし	②通達地域自立促進特別措置法による通達地域の指定について 1＝指定あり 2＝指定なし			
								度	分	秒	度	分	秒	東	西	南	北	東	西	南	北
								(整数)	(整数)	(整数)	(整数)	(整数)	(整数)	番号							
北播磨	加西市	一	48,129人	22.8%	0.621	中山	農業集落	34	88	52	134	79	87	4187	329	898		4	2		
北播磨	加東市	社町	39,852人	20.3%	0.836	トニ草(やしろ台)	農業集落	34	57	0	135	2	39	4187	740	768		4	2		
北播磨	加東市	社町				山口	農業集落	34	56	23	135	0	43	4187	686	789		4	2		
北播磨	加東市	社町				馬瀬	農業集落	34	57	6	135	1	38	4187	712	764		4	2		
北播磨	加東市	社町				畑	農業集落	34	56	21	135	2	55	4187	747	790		4	2		
北播磨	加東市	社町				上鴨川	農業集落	34	58	39	135	3	25	4187	761	712		4	2		
北播磨	加東市	社町				下鴨川	農業集落	34	57	35	135	3	50	4187	773	748		4	2		
北播磨	加東市	社町				豆木	農業集落	34	58	18	135	5	32	4187	820	724		4	2		
北播磨	加東市	東条町				秋津(秋津台)	農業集落	34	56	8	135	5	7	4187	808	797		4	2		
北播磨	多可町	八千代町	24,133人	25.6%	0.396	柳山寺	農業集落	34	59	51	134	52	34	4187	460	671		4	2		
北播磨	多可町	八千代町				中三原	農業集落	35	1	3	134	52	3	4187	445	631		4	2		
北播磨	多可町	八千代町				上三原	農業集落	35	1	49	134	51	3	4187	418	605		4	2		
北播磨	多可町	八千代町				大屋	農業集落	35	3	32	134	52	15	4187	451	546		4	2		
北播磨	多可町	八千代町				坂本	農業集落	35	2	50	134	52	29	4187	457	570		4	2		
北播磨	多可町	八千代町				赤坂	農業集落	35	1	1	134	53	6	4187	475	632		4	2		
北播磨	多可町	八千代町				下三原	農業集落	35	0	5	134	53	26	4187	484	663		4	2		
北播磨	多可町	加美町				山寄上	農業集落	35	12	1	134	56	14	4187	561	259		4	2		
北播磨	多可町	加美町				鳥羽	農業集落	35	10	57	134	56	2	4187	550	286		4	2		
北播磨	多可町	加美町				清水	農業集落	35	9	59	134	55	45	4187	555	337		4	2		
北播磨	多可町	加美町				沼盛神	農業集落	35	7	38	134	53	19	4187	477	414		4	2		
北播磨	多可町	加美町				柳釜	農業集落	35	6	57	134	53	9	4187	476	431		4	2		
北播磨	多可町	加美町				多田	農業集落	35	6	17	134	53	4	4187	478	461		4	2		
中播磨	姫路市	夢前町	533,443人	18.6%	0.897	坂前野	農業集落	35	1	31	134	40	18	4187	119	615		2	2		
中播磨	姫路市	夢前町				我孫子	農業集落	35	2	4	134	40	23	4187	121	596		2	2		
中播磨	姫路市	夢前町				佐中	農業集落	35	2	38	134	40	52	4187	135	577		2	2		
中播磨	姫路市	夢前町				寺河内	農業集落	35	2	28	134	40	4	4187	112	583		2	2		
中播磨	姫路市	夢前町				坂根	農業集落	35	3	34	134	39	49	4187	106	545		2	2		
中播磨	姫路市	夢前町				馬頭	農業集落	35	2	20	134	39	36	4187	100	587		2	2		
中播磨	姫路市	夢前町				小畑	農業集落	35	1	28	134	38	38	4187	073	616		2	2		
中播磨	姫路市	夢前町				熊部	農業集落	35	4	2	134	40	49	4187	133	529		2	2		
中播磨	姫路市	安富町				間	農業集落	35	3	37	134	37	35	4187	043	544		2	2		
中播磨	神河町	神崎町	13,036人	27.1%	0.536	猪篠(奥猪篠)	農業集落	35	7	33	134	48	21	4187	343	410		4	2		
中播磨	神河町	神崎町				越知	農業集落	35	7	3	134	50	17	4187	396	427		4	2		
中播磨	神河町	神崎町				大畑	農業集落	35	7	46	134	51	6	4187	419	403		4	2		
中播磨	神河町	神崎町				作畑	農業集落	35	9	18	134	51	45	4187	437	351		4	2		
中播磨	神河町	神崎町				新田	農業集落	35	9	50	134	52	32	4187	459	333		4	2		
中播磨	神河町	大河内町				南小田	農業集落	35	6	4	134	42	19	4187	175	461		4	2		
中播磨	神河町	大河内町				上小田	農業集落	35	6	32	134	40	41	4187	130	445		4	2		
中播磨	神河町	大河内町				川上	農業集落	35	9	20	134	42	35	4187	182	350		4	2		
中播磨	神河町	大河内町				大川原	農業集落	35	7	27	134	43	28	4187	207	414		4	2		
中播磨	神河町	大河内町				本村	農業集落	35	7	11	134	44	32	4187	237	423		4	2		
中播磨	神河町	大河内町				赤田	農業集落	35	7	20	134	44	57	4187	248	418		4	2		
中播磨	神河町	大河内町				重打	農業集落	35	6	56	134	44	38	4187	239	431		4	2		
中播磨	神河町	大河内町				為信	農業集落	35	6	30	134	44	25	4187	233	446		4	2		
中播磨	神河町	大河内町				峠	農業集落	35	6	13	134	44	20	4187	231	455		4	2		
中播磨	神河町	大河内町				栗	農業集落	35	7	2	134	44	51	4187	245	428		4	2		
中播磨	神河町	大河内町				瀧	農業集落	35	8	1	134	45	36	4187	266	394		4	2		
中播磨	市川町	市川町	14,029人	24.7%	0.449	寺家	農業集落	35	2	16	134	50	3	4187	390	589		4	2		
中播磨	市川町	市川町				堀谷	農業集落	35	2	0	134	49	43	4187	381	598		4	2		
中播磨	市川町	市川町				半瀬	農業集落	35	1	28	134	49	30	4187	375	616		4	2		
中播磨	市川町	市川町				岩戸	農業集落	35	0	51	134	49	30	4187	375	637		4	2		
中播磨	市川町	市川町				河内	農業集落	35	1	22	134	48	50	4187	356	620		4	2		
中播磨	市川町	市川町				市場	農業集落	35	0	16	134	48	44	4187	353	657		4	2		
中播磨	市川町	市川町				下園	農業集落	35	0	0	134	48	40	4187	351	666		4	2		
中播磨	市川町	市川町				御舟	農業集落	34	59	30	134	47	20	4187	314	683		4	2		
西播磨	相生市	相生市	31,875人	25.4%	0.596	舞	農業集落	34	53	7	134	28	2	4087	778	900		2	2		
西播磨	相生市	相生市				小河	農業集落	34	51	54	134	25	53	4087	718	941		2	2		
西播磨	相生市	相生市				中野	農業集落	34	52	37	134	27	40	4087	768	916		2	2		
西播磨	相生市	相生市				釜坂	農業集落	34	52	36	134	28	17	4087	785	917		2	2		
西播磨	相生市	相生市				釜出	農業集落	34	52	36	134	28	17	4087	785	917		2	2		
西播磨	相生市	相生市				駒浜	農業・漁業集落	34	45	59	134	28	24	4088	788	141		2	2		
西播磨	相生市	相生市				坪根	漁業集落	34	46	0	134	27	36	4088	766	140		2	2		

市町名	集落名	※数字を記入											※数字を記入		※数字を記入	
		総戸数	世帯数	高齢化率 (65歳以上人口の割合) 【単位：%】 ※自動計算	※数字を記入		※数字を記入		※数字を記入		※数字を記入		③65歳以上の高齢者数 (単位：人)	③災害時要援護者の人数 (単位：人)	①2車線以上道路の本数 (5.5M以上) 1 = 1本 2 = 2本 3 = 3本 4 = 4本以上	②1車線道路の本数 (1.5Mから5.5M未満) 1 = 1本 2 = 2本 3 = 3本 4 = 4本以上
					①人口 (単位：人)	②人口構成 (単位：人)	②人口構成 (単位：人)	②人口構成 (単位：人)	②人口構成 (単位：人)	②人口構成 (単位：人)	②人口構成 (単位：人)	②人口構成 (単位：人)				
加西市	中山	37	37	28.6%	105	11	11	9	14	14	9	37	30	不明	1	2
加東市	上三草(やしろ台)	20	20	26.7%	30		2	5	7	6	10	8	不明	1		
加東市	山口	19	19	23.2%	69	3	8	9	7	9	12	21	16	不明	2	
加東市	馬瀬	31	31	38.5%	96	4	12	5	13	10	13	39	37	不明	2	
加東市	畑	39	39	33.3%	15			3	4	3	5	5	不明	1		
加東市	上鶴川	95	95	31.9%	298	18	27	23	26	29	53	122	95	不明	4	
加東市	下鶴川	36	36	29.7%	128	4	19	11	10	18	18	48	38	不明	3	
加東市	豆木	115	115	10.0%	150	5	9	13	29	20	54	20	15	不明	2	
加東市	秋津(秋津台)	79	79	26.0%	146	9	7	8	22	14	27	59	38	不明		1
多可町	柳山寺	117	116	26.6%	410	35	41	42	40	46	58	148	109	不明	1	
多可町	中三原	102	99	26.8%	358	36	31	39	33	40	54	121	96	不明	3	
多可町	上三原	82	82	31.5%	270	14	30	19	23	32	44	108	85	不明	3	
多可町	大屋	110	105	27.9%	438	38	46	51	39	37	72	155	122	不明	1	2
多可町	坂本	42	42	30.6%	144	6	19	9	12	18	18	62	44	不明		2
多可町	赤坂	61	52	20.0%	195	14	18	20	18	30	28	67	39	不明	3	
多可町	下三原	113	111	23.3%	399	48	53	36	46	53	49	114	93	不明	1	
多可町	山寄上	20	19	43.3%	60	0	9	3	3	9	6	30	26	不明	1	
多可町	島羽	70	69	30.7%	238	19	19	27	22	12	38	101	73	不明	1	1
多可町	清水	105	104	36.1%	377	21	36	30	31	43	50	166	136	不明	1	1
多可町	岩蔵神	18	19	37.8%	45	0	0	3	2	1	17	22	17	不明	1	
多可町	棚釜	21	22	37.9%	66	5	4	4	3	10	6	34	25	不明	1	
多可町	多田	187	184	35.5%	510	27	52	48	42	61	53	227	181	不明	2	
姫路市	立舟野	96	96	41.5%	316	12	28	35	35	24	51	131	131	不明	1	1
姫路市	我孫子	61	61	52.7%	146	3	10	12	11	15	18	77	77	不明	1	1
姫路市	佐中	41	41	45.4%	130	4	8	15	12	7	25	59	59	不明	1	1
姫路市	寺河内	30	30	51.9%	77	5	10	3	4	6	9	40	40	不明	2	
姫路市	坂根	11	11	56.5%	23		4			2	4	13	13	不明	1	
姫路市	馬頭	19	19	56.4%	39		1	3	1	2	10	22	22	不明	2	
姫路市	小畑	34	34	78.7%	61	2		2	3	3	3	48	48	不明	1	1
姫路市	熊部	15	15	62.9%	35		1	2		1	9	22	22	不明	1	
姫路市	関	33	33	80.9%	47		1	3	3	2	38	38	不明	1		
神河町	猪篠(奥猪篠)	29	29	8.2%	449	不明	不明	不明	不明	不明	不明	不明	37	不明		1
神河町	越知	134	133	37.3%	381	不明	不明	不明	不明	不明	不明	不明	142	不明		2
神河町	大畑	90	89	39.4%	274	不明	不明	不明	不明	不明	不明	不明	108	不明		2
神河町	作畑	62	62	45.3%	150	不明	不明	不明	不明	不明	不明	不明	68	不明		2
神河町	新田	29	28	36.5%	74	不明	不明	不明	不明	不明	不明	不明	27	不明		1
神河町	南小田	128	128	31.4%	407	不明	不明	不明	不明	不明	不明	不明	128	不明		2
神河町	上小田	78	79	35.3%	232	不明	不明	不明	不明	不明	不明	不明	82	不明		1
神河町	川上	80	77	32.6%	242	不明	不明	不明	不明	不明	不明	不明	79	不明		1
神河町	大川原	28	27	50.8%	65	不明	不明	不明	不明	不明	不明	不明	33	不明		1
神河町	本村	66	65	31.4%	220	不明	不明	不明	不明	不明	不明	不明	69	不明		1
神河町	赤田	29	29	39.5%	86	不明	不明	不明	不明	不明	不明	不明	34	不明		2
神河町	重行	18	18	24.2%	62	不明	不明	不明	不明	不明	不明	不明	15	不明		1
神河町	為信	20	18	52.1%	48	不明	不明	不明	不明	不明	不明	不明	25	不明		2
神河町	峠	9	9	41.2%	34	不明	不明	不明	不明	不明	不明	不明	14	不明		2
神河町	栗	71	68	30.6%	196	不明	不明	不明	不明	不明	不明	不明	60	不明		1
神河町	瀬	15	15	55.6%	36	不明	不明	不明	不明	不明	不明	不明	20	不明		3
市川町	寺家	51	56	37.1%	159	不明	不明	不明	不明	不明	不明	不明	59	不明		1
市川町	塩谷	30	30	27.2%	92	不明	不明	不明	不明	不明	不明	不明	25	不明		1
市川町	半瀬	41	38	31.9%	113	不明	不明	不明	不明	不明	不明	不明	36	不明		1
市川町	岩戸	56	61	41.7%	163	不明	不明	不明	不明	不明	不明	不明	68	不明		2
市川町	河内	75	69	33.0%	197	不明	不明	不明	不明	不明	不明	不明	65	不明		1
市川町	市場	69	58	29.4%	160	不明	不明	不明	不明	不明	不明	不明	47	不明		2
市川町	下園	110	89	36.1%	227	不明	不明	不明	不明	不明	不明	不明	82	不明		3
市川町	御舟	29	不明	不明	不明	不明	不明	不明	不明	不明	不明	不明	不明	不明		2
相生市	旗	65	66	不明	174	不明	不明	不明	不明	不明	不明	不明	不明	7	1	
相生市	小河	89	88	不明	256	不明	不明	不明	不明	不明	不明	不明	不明	9	2	1
相生市	中野	22	22	不明	61	不明	不明	不明	不明	不明	不明	不明	不明	2	1	
相生市	釜塚	15	14	不明	35	不明	不明	不明	不明	不明	不明	不明	不明	1		1
相生市	釜出	12	12	不明	37	不明	不明	不明	不明	不明	不明	不明	不明	1		1
相生市	駒浜	76	78	不明	217	不明	不明	不明	不明	不明	不明	不明	不明	10	2	
相生市	坪根	25	25	不明	66	不明	不明	不明	不明	不明	不明	不明	不明	0		1

		5					6				7	
		交通途絶となる要因					当該地区及び集落内に存在する避難施設（公民館、集会所等）				水・食料の備蓄量（家庭での備蓄は除く）	
市町名	集落名	※複数回答可、当てはまる欄に1を記入					※数字を記入		※1か2を選択		※数字を記入	
		①地震、風水害に伴う土砂災害による道路構造物の損傷、道路構造物への土砂堆積 1=要因該当	②地震動に伴う液状化による道路構造物の損傷 1=要因該当	③津波による浸水、道路構造物の損傷、流出物の堆積 1=要因該当	④地震または津波による船舶の停泊施設の被災 1=要因該当	⑤その他 1=要因該当	⑤その他の要因を簡潔に記入	①避難施設の箇所数 (単位:箇所)	②避難施設の収容可能人数 (人単位) ※複数存在する場合は合計値	③避難施設の耐震性 1=十分 2=不十分	④避難施設の非常用電源の確保状況 1=有 2=無	④-2(④で1と回答した場合)1施設当たりの非常用電源の平均使用可能時間 (単位:時間)
加西市	中山	1					1	20	2	2		
加東市	上三原 (やしろ台)	1					0					
加東市	山口	1					1	50	2	2		
加東市	馬瀬	1					1	50	2	2		
加東市	畑	1					1	50	1	2		
加東市	上鷯川	1					1	149	1	2		
加東市	下鷯川	1					2	89	2	2		
加東市	豆木	1					1	110	1	2		
加東市	秋津 (秋津台)	1					1	50	2	2		
多可町	柳山寺	1					1	500	2	2		
多可町	中三原	1					2	800	2	2		
多可町	上三原	1					1	350	2	2		
多可町	大屋	1					1	500	2	2		
多可町	坂本	1					1	200	2	2		
多可町	赤坂	1					1	250	2	2		
多可町	下三原	1					1	450	2	2		
多可町	山寄上	1					1	50	2	2		
多可町	鳥羽	1					1	120	2	2		
多可町	清水	1					1	100	2	2		
多可町	沼蔵神	1					1	70	2	2		
多可町	棚釜	1					1	60	2	2		
多可町	多田	1					1	200	2	2		
姫路市	立舟野	1					3	855	1	2	24	83
姫路市	我孫子	1					1	30	2	2	16	50
姫路市	佐中	1					1	30	2	2	11	43
姫路市	寺河内	1					1	30	1	2	8	33
姫路市	坂根	1					1	20	2	2	2	7
姫路市	馬頭	1					1	30	2	2	5	17
姫路市	小畑	1					1	46	2	2	6	33
姫路市	熊部	1					1	30	2	2	4	17
姫路市	関	1					1	100	2	2	5	33
神河町	猪篠 (奥猪篠)	1					1	149	2	2		
神河町	越知	1					1	150	2	2		
神河町	大畑	1					1	169	2	2		
神河町	作畑	1					1	50	2	2		
神河町	新田	1					1	132	2	2		
神河町	南小田	1					1	197	1	2		
神河町	上小田	1					1	114	1	2		
神河町	川上	1					1	248	1	2		
神河町	大川原	1					1	117	1	2		
神河町	本村	1					1	150	1	2		
神河町	赤田	1					1	49	1	2		
神河町	重久	1					1	53	1	2		
神河町	為信	1					1	60	1	2		
神河町	峠	1					1	40	1	2		
神河町	栗	1					1	104	1	2		
神河町	瀬	1					1	30	1	2		
市川町	寺家	1					1	25	2	2		
市川町	塩谷	1					1	25	2	2		
市川町	半瀬	1					1	25	2	2		
市川町	岩戸	1					2	270	1	2		400
市川町	河内	1					1	50	2	2		
市川町	市場	1					1	40	2	2		
市川町	下園	1					1	50	2	2		
市川町	御舟	1					1	30	2	2		
相生市	旗	1					0					
相生市	小河	1					0					
相生市	中野	1					1	100	1	1	2	
相生市	釜塚	1					0					
相生市	釜出	1					0					
相生市	駒浜	1	1		1		0					
相生市	坪根	1	1		1	1	0					

		10 (9でひとつでも「1=有り」とした場合に回答)			11 (9でひとつでも「1=有り」とした場合に回答)	
		情報通信手段の機器の扱い			使用することを想定していた通信設備に障害が発生した場合の他の連絡方法	
市町名	集落名	機器取扱い実施状況		維持管理上の課題		
		※1か2を選択		※自由記述		
		①平時からの操作訓練 1=実施している 2=実施していない	②操作マニュアル・手引き 1=有り 2=無し	③その他、実施している内容があれば簡潔に記入	維持管理上の課題があれば記入	※1か2を選択 1=有り 1 2=無し
加西市	中山	2	2			2
加東市	上三原 (やしろ台)	1	1			2
加東市	山口	1	1			2
加東市	馬瀬	1	1			2
加東市	畑	1	1			2
加東市	上鷯川	1	1			2
加東市	下鷯川	1	1			2
加東市	竈木	1	1			2
加東市	秋津 (秋津台)	1	1			2
多可町	柳山寺	1	1			2
多可町	中三原	1	1			2
多可町	上三原	1	1			2
多可町	大屋	1	1			2
多可町	坂本	1	1			2
多可町	赤坂	1	1			2
多可町	下三原	1	1			2
多可町	山寄上	1	1			2
多可町	鳥羽	1	1			2
多可町	清水	1	1			2
多可町	岩蔵神	1	1			2
多可町	柳釜	1	1			2
多可町	多田	1	1			2
姫路市	坂井野	2	1			1 CATV回線電話等により複数の通信手段を 検討中
姫路市	我孫子	2	1			1 CATV回線電話等により複数の通信手段を 検討中
姫路市	佐中	2	1			1 CATV回線電話等により複数の通信手段を 検討中
姫路市	寺河内	2	1			1 CATV回線電話等により複数の通信手段を 検討中
姫路市	坂根	2	1			1 CATV回線電話等により複数の通信手段を 検討中
姫路市	馬頭	2	1			1 CATV回線電話等により複数の通信手段を 検討中
姫路市	小畑	2	1			1 CATV回線電話等により複数の通信手段を 検討中
姫路市	熊部	2	1			1 CATV回線電話等により複数の通信手段を 検討中
姫路市	関	1	1			1 CATV回線電話等により複数の通信手段を 検討中
神河町	猪篠 (奥猪篠)	2	1			2
神河町	越知	2	1			2
神河町	大畑	2	1			2
神河町	作畑	2	1			2
神河町	新田	2	1			2
神河町	南小田	2	1			2
神河町	上小田	2	1			2
神河町	川上	2	1			2
神河町	大川原	2	1			2
神河町	本村	2	1			2
神河町	赤田	2	1			2
神河町	瀬	2	1			2
神河町	為信	2	1			2
神河町	峠	2	1			2
神河町	栗	2	1			2
神河町	瀬	2	1			2
市川町	寺家	2	2			2
市川町	塩谷	2	2			2
市川町	半瀬	2	2			2
市川町	岩戸	2	2			2
市川町	河内	2	2			2
市川町	市場	2	2			2
市川町	下園	2	2			2
市川町	御舟	2	2			2
相生市	旗	2	2			2
相生市	小河	2	2			2
相生市	中野	2	2			2
相生市	釜塚	2	2			2
相生市	釜出	2	2			2
相生市	駒浜	2	2			2
相生市	坪根	2	2			2

		1 2				1 3							
		ヘリコプターの駐機スペース (臨時ヘリポートでも可)				ホイスド地点							
市町名	集落名	※1か2を選択				位置情報 <Nコード>			※1か2を選択				
		1=有りを選択した場合回答				(5mメッシュ)			位置情報 <Nコード>				
		※数字を記入				ユニット 番号			名称				
ヘリコプターの駐機スペースの有無 1=有り 2=無し	①小型機の駐機スペースはいくつありますか (単位:箇所数)	②中型～大型機の駐機スペースはいくつありますか (単位:箇所数)	③大型機の駐機スペースはいくつありますか (単位:箇所数)	駐機スペースが「臨時離着陸場登録済」又は「災害時のみ使用可能」を選択 臨時離着陸場登録済 …離着陸 …災害時のみ使用可能 …災害	東	西	南	1=有り 2=無し	名称	ユニット 番号	東	西	南
加西市	中山	2				—	—	—	1	中山	4187	3311	9004
加東市	上三草 (やしろ台)	2				—	—	—	1	上三草 (一部)	4187	7413	7682
加東市	山口	2				—	—	—	1	山口	4187	6850	7817
加東市	馬瀬	2				—	—	—	1	馬瀬	4187	7382	7355
加東市	畑	2				—	—	—	1	畑	4187	7512	7986
加東市	上鴨川	1	1		災害	4187	7596	7159	1	上鴨川	4187	7596	7159
加東市	下鴨川	1	1		災害	4187	7723	7480	1	下鴨川	4187	7723	7480
加東市	平木	1	1		災害	4187	8168	7302	1	平木	4187	8168	7302
加東市	秋津 (秋津台)	2				—	—	—	1	秋津 (秋津台)	4187	8052	8028
多可町	柳山寺	2				—	—	—	1	柳山寺	4187	4567	6656
多可町	中三原	2				—	—	—	1	中三原	4187	4458	6287
多可町	上三原	2				—	—	—	1	上三原	4187	4307	6072
多可町	大屋	2				—	—	—	1	大屋	4187	4536	5471
多可町	坂本	2				—	—	—	1	坂本	4187	4576	5688
多可町	赤坂	2				—	—	—	1	赤坂	4187	4735	6328
多可町	下三原	2				—	—	—	1	下三原	4187	4903	6671
多可町	山寄上	2				—	—	—	1	山寄上	4187	5624	2571
多可町	鳥羽	2				—	—	—	1	鳥羽	4187	5506	2816
多可町	清水	2				—	—	—	1	清水	4187	5531	3273
多可町	岩座神	2				—	—	—	1	岩座神	4187	4785	4118
多可町	棚釜	2				—	—	—	1	棚釜	4187	4761	4334
多可町	多田	2				—	—	—	1	多田	4187	4769	4639
姫路市	立舟野	1	1	1	臨着	4187	1173	6032	1	立舟野	4187	1173	6032
姫路市	我孫子	2				—	—	—	1	我孫子	4187	1211	5973
姫路市	佐中	1	1		災害	4187	1319	5893	1	佐中	4187	1319	5893
姫路市	寺河内	2				—	—	—	1	寺河内	4187	1119	5813
姫路市	坂根	2				—	—	—	1	坂根	4187	1045	5434
姫路市	馬頭	2				—	—	—	1	馬頭	4187	0999	5829
姫路市	小畑	2				—	—	—	1	小畑	4187	0736	6147
姫路市	熊部	2				—	—	—	1	熊部	4187	1343	5280
姫路市	関	1	1	1	災害	4187	0479	5418	1	関	4187	0479	5418
神河町	奥猪篠 (奥猪篠)	2				—	—	—	1	奥猪篠	4187	3402	4117
神河町	越知	2				—	—	—	1	越知	4187	4216	3637
神河町	大畑	2				—	—	—	1	大畑	4187	4179	3993
神河町	作畑	2				—	—	—	1	作畑	4187	4309	3512
神河町	新田	2				—	—	—	1	新田	4187	4678	3228
神河町	南小田	2				—	—	—	1	南小田	4187	1913	4735
神河町	上小田	2				—	—	—	1	上小田	4187	1299	4357
神河町	川上	2				—	—	—	1	川上	4187	1739	4009
神河町	大川原	2				—	—	—	1	大川原	4187	2100	4145
神河町	本村	2				—	—	—	1	本村	4187	2376	4209
神河町	赤田	2				—	—	—	1	赤田	4187	2479	4204
神河町	重行	2				—	—	—	1	重行	4187	2408	4331
神河町	為信	2				—	—	—	1	為信	4187	2282	4474
神河町	峠	2				—	—	—	1	峠	4187	2317	4490
神河町	栗	2				—	—	—	1	栗	4187	2450	4282
神河町	潤	2				—	—	—	1	潤	4187	2659	3963
市川町	寺家	1	1		災害	4187	390	589	1	寺家	4187	390	589
市川町	塩谷	1	1		災害	4187	375	586	1	塩谷	4187	375	586
市川町	半瀬	1	1		災害	4187	371	621	1	半瀬	4187	371	621
市川町	岩戸	1	1		災害	4187	368	642	1	岩戸	4187	368	642
市川町	河内	1	1		災害	4187	363	583	1	河内	4187	363	583
市川町	市場	1	1		災害	4187	353	657	1	市場	4187	353	657
市川町	下岡	1	1		災害	4187	351	665	1	下岡	4187	351	665
市川町	御舟	1	1		災害	4187	314	668	1	御舟	4187	314	668
相生市	榊	2				—	—	—	1	榊	4087	7781	9029
相生市	小河	2				—	—	—	1	小河	4087	7219	9466
相生市	中野	2				—	—	—	1	中野	4087	7744	9141
相生市	金坂	2				—	—	—	1	金坂	4087	7839	9191
相生市	釜出	2				—	—	—	1	釜出	4087	7966	9020
相生市	駒浜	2				—	—	—	1	駒浜	4088	7856	1397
相生市	坪根	2				—	—	—	1	坪根	4088	7704	1426

当該集落内での救助資機材の備蓄の有無、内容・数量

市町名	集落名	※①～⑥はか2のいずれかを選択の上、備蓄量を記入										⑦その他の救助資機材がある場合、その内容を記入	⑦その他の救助資機材の備蓄量
		①パール 1=有り 2=無し	①パール 一どのくらいの備蓄量がありますか？ (単位：本)	②ジャッキ 1=有り 2=無し	②ジャッキ 一どのくらいの備蓄量がありますか？ (単位：台)	③可搬ウィンチ、チェーンブロック 1=有り 2=無し	③可搬ウィンチ、チェーンブロック 一どのくらいの備蓄量がありますか？ (単位：台)	④斧・なた 1=有り 2=無し	④斧・なた 一どのくらいの備蓄量がありますか？ (単位：本)	⑤のこぎり 1=有り 2=無し	⑤のこぎり 一どのくらいの備蓄量がありますか？ (単位：本)		
加西市	中山	2		2		2		2		2			
加東市	上三原 (やしろ台)	2		2		2		2		2			
加東市	山口	2		2		2		2		2			
加東市	馬瀬	2		2		2		2		2			
加東市	畑	2		2		2		2		2			
加東市	上鴨川	2		2		2		2		2			
加東市	下鴨川	2		2		2		2		2			
加東市	豆木	2		2		2		2		2			
加東市	秋津 (秋津台)	2		2		2		2		2			
多可町	柳山寺	2		2		2		2		2			
多可町	中三原	2		2		2		2		2			
多可町	上三原	2		2		2		2		2			
多可町	大屋	2		2		2		2		2			
多可町	坂本	2		2		2		2		2			
多可町	赤坂	2		2		2		2		2			
多可町	下三原	2		2		2		2		2			
多可町	山寄上	2		2		2		2		2			
多可町	鳥羽	2		2		2		2		2			
多可町	清水	2		2		2		2		2			
多可町	沼蔵神	2		2		2		2		2			
多可町	柳釜	2		2		2		2		2			
多可町	多田	2		2		2		2		2			
姫路市	立舟野	2		2		2		2		2			
姫路市	我孫子	2		2		2		2		2			
姫路市	佐中	2		2		2		2		2			
姫路市	寺河内	2		2		2		2		2			
姫路市	坂根	2		2		2		2		2			
姫路市	馬頭	2		2		2		2		2			
姫路市	小畑	2		2		2		2		2			
姫路市	熊部	2		2		2		2		2			
姫路市	関	2		2		2		2		2			
神河町	猪俣 (奥猪俣)	1	2	2		1	1	1	1	2	1	1	
神河町	越知	2		2		2		2		2			
神河町	大畑	2		2		2		2		2			
神河町	作畑	2		2		2		2		2			
神河町	新田	1	2	2		1	1	1	2	1	2		
神河町	南小田	1	1	2		2		1	1	1	1	1	
神河町	上小田	1	2	2		2		1	2	1	4	1	1
神河町	川上	1	2	2		2		1	2	1	2	1	1
神河町	大川原	1	1	2		2		1	1	1	1	1	1
神河町	本村	1	1	2		2		1	1	1	1	1	1
神河町	赤田	1	1	2		2		1	1	1	1	1	1
神河町	重信	1	1	2		2		1	1	1	1	1	1
神河町	為信	1	1	2		2		1	1	1	1	1	1
神河町	峠	1	1	2		2		1	1	1	1	1	1
神河町	栗	1	1	2		2		1	1	1	1	1	1
神河町	瀬	1	3	2		2		1	1	1	2	1	1
市川町	寺家	2		2		2		2		2			
市川町	塩谷	2		2		2		2		2			
市川町	半瀬	2		2		2		2		2			
市川町	岩戸	2		2		2		2		2			
市川町	河内	2		2		2		2		2			
市川町	市場	2		2		2		2		2			
市川町	下園	2		2		2		2		2			
市川町	御舟	2		2		2		2		2			
相生市	旗	1	1	1	1	2		1	1	1	1	2	
相生市	小河	1	1	1	1	2		1	1	1	1	2	
相生市	中野	1	1	1	1	2		1	1	1	1	2	
相生市	釜塚	1	1	1	1	2		1	1	1	1	2	
相生市	釜出	1	1	1	1	2		1	1	1	1	2	
相生市	駒浜	1	1	1	1	2		1	1	1	1	2	
相生市	坪根	1	1	2		2		2		1	1	2	

			市町基本項目			1	2											
			市町の人口等について				集落のおおよその中心位置の緯度・経度及びNコード					当該地区における地域指定						
県民局	市町名	平成 大合併前 旧市町名	※それぞれ数値を記入			集落名	集落種別	緯度・経度			Nコード			※数字を記入	※数字を記入			
			①人口 (単位:人) ※21.3.31現 在・住基台帳	②高齢化率 ※65歳以上人 口の割合 (単位:%) ※17国調ベース	③財政力指数 H20決算 [H18-H20]			緯度(北緯)			経度(東経)					(50mメッシュ)		
								度 (整数)	分 (整数)	秒 (整数)	度 (整数)	分 (整数)	秒 (整数)			ユニット 番号	東西	南北
西播磨	たつの市	御津町	81,405人	20.6%	0.625	岩見港	漁業集落	34	46	58	134	31	50	4088	884	107	2	2
西播磨	たつの市	御津町				室津1区	漁業集落	34	45	54	134	30	18	4088	841	143	2	2
西播磨	たつの市	御津町				室津2区	漁業集落	34	46	0	134	30	23	4088	843	140	2	2
西播磨	たつの市	御津町				室津3区	漁業集落	34	46	5	134	30	27	4088	845	137	2	2
西播磨	たつの市	御津町				室津4区	農業集落	34	46	31	134	30	10	4088	837	123	2	2
西播磨	たつの市	新宮町				奥小屋	農業集落	34	59	17	134	29	30	4087	817	692	2	2
西播磨	たつの市	新宮町				牧	農業集落	34	58	15	134	28	38	4087	795	725	2	2
西播磨	赤穂市	赤穂市	51,524人	22.2%	0.752	赤穂	漁業集落	34	43	39	134	19	26	4088	539	219	2	2
西播磨	赤穂市	赤穂市				坂越小島	漁業集落	34	46	6	134	27	9	4088	754	137	2	2
西播磨	宍粟市	山崎町	43,805人	25.7%	0.405	大谷	農業集落	35	3	17	134	31	41	4087	880	555	4	2
西播磨	宍粟市	山崎町				上ノ上	農業集落	35	6	11	134	30	9	4087	837	457	4	2
西播磨	宍粟市	山崎町				穂	農業集落	35	3	31	134	32	30	4087	902	547	4	2
西播磨	宍粟市	山崎町				三谷	農業集落	35	1	10	134	34	19	4087	952	627	4	2
西播磨	宍粟市	山崎町				小茅野	農業集落	35	6	56	134	28	54	4087	802	446	4	2
西播磨	宍粟市	山崎町				塩田	農業集落	35	3	21	134	28	52	4087	802	552	4	2
西播磨	宍粟市	山崎町				上ノ下の一部	農業集落	35	4	32	134	30	26	4087	845	512	4	2
西播磨	宍粟市	一宮町				深河谷	農業集落	35	8	39	134	35	22	4087	982	373	4	2
西播磨	宍粟市	一宮町				倉床	農業集落	35	14	47	134	39	0	4187	083	165	4	2
西播磨	宍粟市	一宮町				千町	農業集落	35	11	54	134	41	25	4187	149	266	4	2
西播磨	宍粟市	一宮町				草木	農業集落	35	11	19	134	39	32	4187	097	282	4	2
西播磨	宍粟市	一宮町				福知の一部	農業集落	35	9	39	134	39	23	4187	094	339	4	2
西播磨	宍粟市	一宮町				西公文の一部	農業集落	35	14	15	134	36	22	4187	013	193	4	2
西播磨	宍粟市	一宮町				黒原の一部	農業集落	35	12	58	134	40	17	4187	119	232	4	2
西播磨	宍粟市	一宮町				河原田の一部	農業集落	35	13	7	134	34	54	4087	970	221	4	2
西播磨	宍粟市	波賀町				音水	農業集落	35	13	45	134	31	26	4087	873	200	4	1
西播磨	宍粟市	波賀町				野尻	農業集落	35	11	9	134	31	28	4087	874	288	4	1
西播磨	宍粟市	波賀町				日ノ原	農業集落	35	13	16	134	31	45	4087	881	216	4	1
西播磨	宍粟市	波賀町				鹿伏の一部	農業集落	35	15	36	134	33	10	4087	921	137	4	1
西播磨	宍粟市	千種町				岩野辺の一部	農業集落	35	9	19	134	28	56	4087	811	343	4	1
西播磨	宍粟市	千種町				西河内の一部	農業集落	35	12	15	134	25	53	4087	718	251	4	1
西播磨	宍粟市	千種町				上野の一部	農業集落	35	7	48	134	25	57	4087	721	402	4	1
西播磨	上郡町	上郡町	17,511人	24.2%	0.576	宇野山	農業集落	34	51	51	134	24	31	4087	681	942	4	2
西播磨	上郡町	上郡町				小野豆	農業集落	34	52	37	134	25	5	4087	696	916	4	2
西播磨	上郡町	上郡町				正福寺	農業集落	34	51	0	134	23	20	4087	648	971	4	2
西播磨	上郡町	上郡町				楠	農業集落	34	55	37	134	21	0	4087	583	815	4	2
西播磨	上郡町	上郡町				菅坂(赤松)	農業集落	34	54	43	134	18	26	4087	512	845	4	2
西播磨	上郡町	上郡町				菅坂(船坂)	農業集落	34	52	57	134	17	45	4087	493	905	4	2
西播磨	上郡町	上郡町				市原	農業集落	34	55	8	134	19	9	4087	531	831	4	2
西播磨	上郡町	上郡町				黒石	農業集落	34	55	31	134	18	53	4087	524	818	4	2
西播磨	上郡町	上郡町				行頭	農業集落	34	52	18	134	16	35	4087	460	927	4	2
西播磨	上郡町	上郡町				河野原	農業集落	34	54	59	134	21	11	4087	588	836	4	2
西播磨	上郡町	上郡町				赤松	農業集落	34	54	45	134	21	31	4087	597	844	4	2
西播磨	上郡町	上郡町				柳野	農業集落	34	54	53	134	22	8	4087	615	839	4	2
西播磨	上郡町	上郡町				栢野	農業集落	34	54	10	134	21	22	4087	593	864	4	2
西播磨	上郡町	上郡町				音纏	農業集落	34	53	50	134	21	8	4087	587	875	4	2
西播磨	上郡町	上郡町				岩木	農業集落	34	53	56	134	19	40	4087	546	817	4	2
西播磨	上郡町	上郡町				大枝新	—	34	53	5	134	20	58	4087	582	900	4	2
西播磨	上郡町	上郡町				大枝	—	34	53	11	134	21	23	4087	594	897	4	2
西播磨	上郡町	上郡町				高山	農業集落	34	51	43	134	17	41	4087	493	945	4	2
西播磨	佐用町	佐用町	20,463人	31.7%	0.379	平谷	農業集落	35	3	27	134	19	40	4087	546	549	4	1
西播磨	佐用町	佐用町				水根	農業集落	35	5	56	134	22	30	4087	625	465	4	1
西播磨	佐用町	佐用町				音木	農業集落	35	5	42	134	21	22	4087	593	473	4	1
西播磨	佐用町	佐用町				若洲	農業集落	35	7	32	134	22	1	4087	611	411	4	1
西播磨	佐用町	佐用町				奥海	農業集落	35	7	10	134	23	10	4087	643	417	4	1
西播磨	佐用町	佐用町				海内	農業集落	35	5	14	134	24	5	4087	668	489	4	1
西播磨	佐用町	佐用町				桑野	農業集落	35	4	53	134	24	6	4087	669	501	4	1
西播磨	佐用町	佐用町				奥金山	農業集落	35	1	56	134	23	55	4087	664	601	4	1
西播磨	佐用町	佐用町				奥長谷	農業集落	35	2	59	134	24	0	4087	666	565	4	1
西播磨	佐用町	佐用町				中ノ原	農業集落	35	5	21	134	21	28	4087	596	485	4	1
西播磨	佐用町	佐用町				豊福	農業集落	35	3	6	134	20	24	4087	566	561	4	1
西播磨	佐用町	佐用町				福澤	農業集落	35	1	52	134	21	5	4087	585	603	4	1
西播磨	佐用町	佐用町				甲大木谷	農業集落	35	2	31	134	20	2	4087	5565	5808	4	1
西播磨	佐用町	佐用町				乙大木谷	農業集落	35	1	58	134	19	41	4087	547	599	4	1
西播磨	佐用町	佐用町				淀	農業集落	35	2	47	134	19	5	4087	530	572	4	1
西播磨	佐用町	佐用町				末包	農業集落	35	4	15	134	20	22	4087	565	522	4	1
西播磨	佐用町	佐用町				東中山	農業集落	35	4	41	134	20	47	4087	577	507	4	1

3	4
当該地区及び集落の人口構成【不明の場合は「不明」と入力】	アクセス道路の本数

市町名	集落名	※数字を記入		※数字を記入 高齢化率 (65歳以上人口の割合) 【単位：%】 ※自動計算	※数字を記入								※数字を記入		
		総戸数	世帯数		①人口 (単位：人)	②人口構成 (単位：人)	②人口構成 (単位：人)	②人口構成 (単位：人)	②人口構成 (単位：人)	②人口構成 (単位：人)	②人口構成 (単位：人)	②人口構成 (単位：人)	②人口構成 (単位：人)	③65歳以上の 高齢者数 (単位：人)	③災害時要 介護者の人数 (単位：人)
たつの市	岩見港	188	186	32.0%	484	39	41	39	60	81	200	155	32	3	
たつの市	壺津1区	133	133	34.2%	360	26	25	25	49	32	171	123	21	2	
たつの市	壺津2区	114	114	29.1%	316	18	30	35	31	29	51	122	16	2	
たつの市	壺津3区	141	145	31.4%	373	21	45	33	35	49	147	117	18	2	
たつの市	壺津4区	43	43	34.3%	105	3	4	15	11	5	20	47	8	2	
たつの市	奥小屋	15	15	26.0%	50	3	4	7	2	6	10	13	1	1	
たつの市	杖	120	122	31.1%	380	30	38	34	47	31	43	157	20	1	
赤穂市	青龍	22	22	不明	62	不明	不明	不明	不明	不明	不明	不明	1	1	
赤穂市	坂越小島	55	59	不明	177	不明	不明	不明	不明	不明	不明	不明	12	2	
宍粟市	大谷	16	16	17.6%	51	6	8	0	12	4	1	20	9	不明	1
宍粟市	上ノ上	74	74	37.9%	211	13	7	27	12	19	27	106	80	不明	2
宍粟市	樋	35	34	24.3%	107	8	12	13	13	8	13	40	26	不明	1
宍粟市	三谷	67	67	30.7%	215	26	14	13	21	26	27	88	66	不明	1
宍粟市	小茅野	12	12	90.9%	22	0	0	0	0	0	1	21	20	不明	3
宍粟市	塩田	87	86	27.0%	263	27	9	27	29	21	42	108	71	不明	2
宍粟市	上ノ下の一部	7	7	38.1%	21	3	0	3	2	1	2	10	8	不明	1
宍粟市	深河谷	47	47	27.8%	187	28	6	22	16	21	26	68	52	不明	1
宍粟市	倉床	53	53	45.6%	125	6	5	14	4	8	22	66	57	不明	1
宍粟市	千町	22	22	43.3%	60	4	2	6	3	2	13	30	26	不明	1
宍粟市	草本	13	13	54.3%	35	5	0	1	2	3	4	20	19	不明	1
宍粟市	福知の一部	42	42	33.1%	130	8	11	22	8	9	21	51	43	不明	1
宍粟市	西公文の一部	13	13	35.5%	31	0	2	4	2	3	5	15	11	不明	1
宍粟市	黒原の一部	4	4	60.0%	10	0	0	0	1	1	1	7	6	不明	1
宍粟市	河原田の一部	2	2	80.0%	5	0	0	0	0	0	1	4	4	不明	1
宍粟市	菅水	6	6	72.7%	11	0	0	0	1	0	0	10	8	不明	1
宍粟市	野尻	40	40	34.1%	123	9	2	18	5	7	26	56	42	不明	1
宍粟市	日ノ原	19	18	40.0%	50	6	0	3	2	3	10	26	20	不明	1
宍粟市	鹿伏の一部	2	2	57.1%	7	0	0	2	0	1	0	4	4	0	1
宍粟市	岩野辺の一部	12	12	35.3%	34	0	5	3	2	4	8	12	12	不明	1
宍粟市	西河内の一部	9	9	23.1%	26	2	2	3	2	2	5	10	6	不明	1
宍粟市	上野の一部	11	11	45.7%	35	0	2	3	1	7	5	17	16	不明	1
上郡町	宇野山	11	11	41.0%	39	不明	不明	不明	不明	不明	不明	16	不明	2	不明
上郡町	小野豆	10	10	41.2%	17	不明	不明	不明	不明	不明	不明	7	不明	1	不明
上郡町	正福寺	20	20	34.4%	61	不明	不明	不明	不明	不明	不明	21	不明	2	不明
上郡町	楠	26	26	40.2%	87	不明	不明	不明	不明	不明	不明	35	不明	2	不明
上郡町	菅坂(赤松)	2	2	100.0%	3	不明	不明	不明	不明	不明	不明	3	不明	1	不明
上郡町	菅坂(船坂)	18	18	47.7%	44	不明	不明	不明	不明	不明	不明	21	不明	2	不明
上郡町	市原	3	3	100.0%	4	不明	不明	不明	不明	不明	不明	4	不明	2	不明
上郡町	黒石	5	6	29.4%	17	不明	不明	不明	不明	不明	不明	5	不明	2	不明
上郡町	行頭	20	21	66.7%	42	不明	不明	不明	不明	不明	不明	28	不明	1	不明
上郡町	河野原	38	38	34.0%	106	不明	不明	不明	不明	不明	不明	36	不明	1	不明
上郡町	赤松	78	78	36.9%	198	不明	不明	不明	不明	不明	不明	73	不明	2	不明
上郡町	細野	33	32	47.1%	87	不明	不明	不明	不明	不明	不明	41	不明	2	不明
上郡町	植野	17	17	28.8%	52	不明	不明	不明	不明	不明	不明	15	不明	3	不明
上郡町	菅縄	84	84	30.0%	217	不明	不明	不明	不明	不明	不明	65	不明	2	不明
上郡町	岩木	247	253	24.2%	689	不明	不明	不明	不明	不明	不明	167	不明	2	不明
上郡町	大枝新	50	50	40.4%	136	不明	不明	不明	不明	不明	不明	55	不明	6	不明
上郡町	大枝	76	76	32.6%	193	不明	不明	不明	不明	不明	不明	63	不明	2	不明
上郡町	高山	77	108	38.8%	242	不明	不明	不明	不明	不明	不明	94	不明	2	不明
佐用町	平谷	32	32	不明	88	不明	不明	不明	不明	不明	不明	不明	19	1	不明
佐用町	水根	3	3	不明	5	不明	不明	不明	不明	不明	不明	不明	1	1	不明
佐用町	菅木	45	45	不明	144	不明	不明	不明	不明	不明	不明	不明	3	1	不明
佐用町	若州	2	2	不明	3	不明	不明	不明	不明	不明	不明	不明	1	1	不明
佐用町	奥海	51	51	不明	109	不明	不明	不明	不明	不明	不明	不明	37	1	不明
佐用町	海内	37	37	不明	108	不明	不明	不明	不明	不明	不明	不明	24	1	不明
佐用町	桑野	44	44	不明	131	不明	不明	不明	不明	不明	不明	不明	4	1	不明
佐用町	奥金山	69	69	不明	180	不明	不明	不明	不明	不明	不明	不明	14	1	不明
佐用町	奥長谷	30	30	不明	73	不明	不明	不明	不明	不明	不明	不明	15	1	不明
佐用町	中ノ原	25	25	不明	76	不明	不明	不明	不明	不明	不明	不明	19	1	不明
佐用町	藤福	72	72	不明	172	不明	不明	不明	不明	不明	不明	不明	18	1	不明
佐用町	福澤	84	84	不明	242	不明	不明	不明	不明	不明	不明	不明	15	1	不明
佐用町	甲大木谷	38	38	不明	133	不明	不明	不明	不明	不明	不明	不明	5	1	不明
佐用町	乙大木谷	18	18	不明	43	不明	不明	不明	不明	不明	不明	不明	4	1	不明
佐用町	淀	32	32	不明	72	不明	不明	不明	不明	不明	不明	不明	5	1	不明
佐用町	末包	24	24	不明	69	不明	不明	不明	不明	不明	不明	不明	3	1	不明
佐用町	東中山	16	16	不明	58	不明	不明	不明	不明	不明	不明	不明	7	1	不明

5		6					7						
交通途絶となる要因		当該地区及び集落内に存在する避難施設（公民館、集会所等）					水・食料の備蓄量（家庭での備蓄量は除く）						
市町名	集落名	※複数回答可、当てはまる欄に1を記入					※数字を記入					※それぞれ数字を記入	
		①地震、風水害に伴う土砂災害による道路構造物の損傷、道路構造物への土砂堆積 1=要因該当	②地震動に伴う液状化による道路構造物の損傷 1=要因該当	③津波による浸水、道路構造物の損傷、流出物の堆積 1=要因該当	④地震または津波による船舶の停泊施設の被災 1=要因該当	⑤その他 1=要因該当	(⑥)その他の要因を簡潔に記入)	①避難施設の箇所数 (単位:箇所)	②避難施設の収容可能人数 (人単位) ※複数存在する場合は合計値	③1か2を選択 ※1か2を選択 1=十分 2=不十分	④避難施設の耐震性 1=有 2=無	⑤避難施設の使用可能時間 (単位:時間)	①飲料水の備蓄量 (単位:人×日)
たつの市	岩見港		1		1		1	150	2	1	8		
たつの市	壺津1区		1		1		1	240	1	1	8		
たつの市	壺津2区		1		1		1	310	2	1	8		
たつの市	壺津3区		1		1		1	100	2	1	8		
たつの市	壺津4区		1		1		1	50	2	1	8		
たつの市	奥小屋		1				1	30	1	1	8		180
たつの市	杖		1				2	100	1	1	8		
赤穂市	赤穂		1		1		0						
赤穂市	坂越小島		1		1		1	30	2	2			
宍粟市	大谷		1				1	20	2	2			
宍粟市	上ノ上		1				1	150	2	2			
宍粟市	穂		1				1	50	2	2			
宍粟市	三谷		1				1	80	2	2			
宍粟市	小茅野		1				1	20	2	2			
宍粟市	塩田		1				1	150	2	2			
宍粟市	上ノ下の一部		1				0						
宍粟市	深河谷		1				1	70	2	2			
宍粟市	倉床		1				0						
宍粟市	千町		1				1	30	2	2			
宍粟市	草木		1				1	20	2	2			
宍粟市	福知の一部		1				0						
宍粟市	西公文の一部		1				0						
宍粟市	黒原の一部		1				0						
宍粟市	河原田の一部		1				0						
宍粟市	普水		1				0						
宍粟市	野原		1				0						
宍粟市	日ノ原		1				0						
宍粟市	鹿伏の一部		1				1	20	2	2			
宍粟市	岩野辺の一部		1				0						
宍粟市	西河内の一部		1				0						
宍粟市	七野の一部		1				1	20	2	2			
上郡町	宇野山		1				1	15	2	2			
上郡町	小野豆		1				1	16	2	2			
上郡町	正徳寺		1				1	30	2	2			
上郡町	楠		1				1	40	2	2			
上郡町	菅坂(赤松)		1				0						
上郡町	菅坂(船坂)		1				1	20	2	2			
上郡町	市原		1				1	6	2	2			
上郡町	黒石		1				1	12	2	2			
上郡町	行頭		1				1	40	2	2			
上郡町	河野原		1				1	20	2	2			
上郡町	赤松		1				1	20	2	2			
上郡町	細野		1				1	20	2	2			
上郡町	須野		1				1	40	2	2			
上郡町	菅縄		1				2	80	2	2			
上郡町	岩木		1				6	100	2	2			
上郡町	大枝新		1				1	20	2	2			
上郡町	大枝		1				1	30	2	2			
上郡町	高山		1				3	60	2	2			
佐用町	平谷		1				1	20	2	2			
佐用町	水根		1			1	1	20	2	2			
佐用町	普木		1				1	20	2	2			
佐用町	若州		1				1	20	2	2			
佐用町	奥海		1			1	1	20	2	2			
佐用町	海内		1				1	20	2	2			
佐用町	桑野		1				1	20	2	2			
佐用町	奥金山		1				1	20	2	2			
佐用町	奥長谷		1				1	20	2	2			
佐用町	中ノ原		1			1	1	20	2	2			
佐用町	豊福		1			1	1	20	2	2			
佐用町	福澤		1			1	1	49	2	2			
佐用町	甲大木谷		1			1	1	20	2	2			
佐用町	乙大木谷		1			1	1	20	2	2			
佐用町	淀		1			1	1	20	2	2			
佐用町	末包		1			1	1	20	2	2			
佐用町	東中山		1			1	1	20	2	2			

生活品等の備蓄量（家庭での個人備蓄は除く）

市町名	集落名	※1か2を選択し、1の場合はその備蓄量（数字）を記入															
		①医薬品等 1=備蓄有り 2=備蓄無し	①医薬品等 1=どのくらい の備蓄量 がありますか？ (単位:セット)	②毛布 1=備蓄有り 2=備蓄無し	②毛布 1=どのくらい の備蓄量 がありますか？ (単位:枚)	③非常用発 電機の有無 (個人所有 は除く)	③非常用発 電機 1=有 2=無	④非常用発 電機 1=どのくらい の備蓄量 がありますか？ (単位:台)	④投光機 1=備蓄有り 2=備蓄無し	④投光機 1=どのくらい の備蓄量 がありますか？ (単位:個)	⑤テント 1=備蓄有り 2=備蓄無し	⑤テント 1=どのくらい の備蓄量 がありますか？ (単位:張)	⑥防水シー ト 1=備蓄有り 2=備蓄無し	⑥防水シー ト 1=どのくらい の備蓄量 がありますか？ (単位:枚)	⑦組立・簡 易トイレ 1=備蓄有り 2=備蓄無し	⑦組立・簡 易トイレ 1=どのくらい の備蓄量 がありますか？ (単位:回分)	⑧浄水装置 1=備蓄有り 2=備蓄無し
たつの市	岩見港	2		2		2		1	1	2		2		2		2	
たつの市	室津1区	2		2		1		2	1	1	2		1	3	2		
たつの市	室津2区	2		2		1		1	1	2		1	3	2		1	2
たつの市	室津3区	2		2		2		1	1	2		1	4	2			
たつの市	室津4区	2		2		2		1	1	2		2		2			2
たつの市	奥小屋	1	2	1	350	2		1	2	1	1	1	1	2		2	2
たつの市	杖					2		1	2	1	1	1	1	2		2	2
赤穂市	岩瀬	2		2		2		2	2	2		2		2		2	2
赤穂市	坂越小島	2		2		2		2	2	2		2		2		2	2
宍粟市	大谷	2		2		2		2	2	2		2		2		2	2
宍粟市	上ノ上	2		2		2		2	2	2		2		2		2	2
宍粟市	穂	2		2		2		2	2	2		2		2		2	2
宍粟市	三谷	2		2		2		2	2	2		2		2		2	2
宍粟市	小茅野	2		2		1		1	2	2		2		2		2	2
宍粟市	塩田	2		2		2		2	2	2		2		2		2	2
宍粟市	上ノ下の一部	2		2		1		2	2	2		2		2		2	2
宍粟市	深河谷	2		2		1		1	2	2		1	1	2		2	2
宍粟市	倉床	2		2		2		2	2	2		2		2		2	2
宍粟市	千町	2		2		2		2	2	2		2		2		2	2
宍粟市	草木	2		2		2		2	2	2		2		2		2	2
宍粟市	福知の一部	2		2		1		1	2	2		2		2		2	2
宍粟市	西公文の一部	2		2		2		2	2	2		2		2		2	2
宍粟市	黒原の一部	2		2		2		2	2	2		2		2		2	2
宍粟市	河原田の一部	2		2		1		1	2	2		2		2		2	2
宍粟市	菅水	2		2		2		2	2	2		2		2		2	2
宍粟市	野尻	2		2		2		2	2	2		2		2		2	2
宍粟市	日ノ原	2		2		2		2	2	2		2		2		2	2
宍粟市	鹿伏の一部	2		2		2		2	2	2		2		2		2	2
宍粟市	岩野辺の一部	2		2		2		2	2	2		2		2		2	2
宍粟市	西河内の一部	2		2		2		2	2	2		2		2		2	2
宍粟市	七野の一部	2		2		1		2	2	2		2		2		2	2
上郡町	宇野山	2		2		2		1	2	2		1	3	2		2	2
上郡町	小野豆	2		2		2		1	2	2		1	3	2		2	2
上郡町	正徳寺	2		2		2		1	2	2		1	2	2		2	2
上郡町	楠	2		2		2		1	2	2		1	3	2		2	2
上郡町	菅坂(赤松)	2		2		2		2	2	2		2		2		2	2
上郡町	菅坂(船坂)	2		2		2		1	2	2		1	3	2		2	2
上郡町	市原	2		2		2		1	4	2		1	3	2		2	2
上郡町	黒石	2		2		2		1	2	2		1	3	2		2	2
上郡町	行頭	2		2		2		1	2	2		1	2	2		2	2
上郡町	河野原	2		2		1		1	2	2		1	3	2		2	2
上郡町	赤松	2		2		2		1	2	2		1	3	2		2	2
上郡町	細野	2		2		2		1	2	2		1	3	2		2	2
上郡町	須野	2		2		2		1	2	2		1	2	2		2	2
上郡町	菅縄	2		2		2		1	4	2		1	10	2		2	2
上郡町	岩木	2		2		2		1	10	2		1	26	2		2	2
上郡町	大枝新	2		2		2		1	2	2		1	3	2		2	2
上郡町	大枝	2		2		2		1	2	2		1	3	2		2	2
上郡町	高山	2		2		2		1	6	2		1	7	2		2	2
佐用町	平谷	2		2		2		2	2	2		2		2		2	2
佐用町	水根	2		2		2		2	2	2		2		2		2	2
佐用町	菅木	2		2		2		2	2	2		2		2		2	2
佐用町	若州	2		2		2		2	2	2		2		2		2	2
佐用町	奥海	2		2		2		2	2	2		2		2		2	2
佐用町	海内	2		2		2		2	2	2		2		2		2	2
佐用町	桑野	2		2		2		2	2	2		2		2		2	2
佐用町	奥金山	2		2		2		2	2	2		2		2		2	2
佐用町	奥長谷	2		2		2		2	2	2		2		2		2	2
佐用町	中ノ原	2		2		2		2	2	2		2		2		2	2
佐用町	藤	2		2		2		2	2	2		2		2		2	2
佐用町	藤澤	2		2		2		2	2	2		2		2		2	2
佐用町	甲大木谷	2		2		2		2	2	2		2		2		2	2
佐用町	乙大木谷	2		2		2		2	2	2		2		2		2	2
佐用町	滝	2		2		2		2	2	2		2		2		2	2
佐用町	末包	2		2		2		2	2	2		2		2		2	2
佐用町	東中山	2		2		2		2	2	2		2		2		2	2

		10 (9でひとつでも「1=有り」とした場合に回答)			11 (9でひとつでも「1=有り」とした場合に回答)		
		情報通信手段の機器の扱い			使用することを想定していた通信設備に障害が発生した場合の連絡方法		
市町名	集落名	機器取扱い実施状況			維持管理上の課題		
		※1か2を選択		※自由記述		※1か2を選択	※自由記述
		①平時からの 操作訓練 1=実施している 2=実施していない	②操作マニュアル・手引き 1=有り 2=無し	③その他、実施している内容があれば 簡潔に記入	維持管理上の課題があれば記入	他の連絡方法 の検討の有無 1=有り → 2=無し	(1=有りを選択した場合) 他の情報伝達手段の内容を記入
たつの市	岩見港	2	1			2	
たつの市	壺津1区	2	1			2	
たつの市	壺津2区	2	1			2	
たつの市	壺津3区	2	1			2	
たつの市	壺津4区	2	1			2	
たつの市	奥小屋	2	1			2	
たつの市	杖	2	1			2	
赤穂市	岩瀬	2	2			2	
赤穂市	坂越小島	2	2			2	
宍粟市	大谷	2	2			2	
宍粟市	上ノ上	2	2			2	
宍粟市	穂	2	2			2	
宍粟市	三谷	2	2			2	
宍粟市	小茅野	2	2			2	
宍粟市	塩田	2	2			2	
宍粟市	上ノ下の一部	2	2			2	
宍粟市	深河谷	2	2	団員によるテスト		2	
宍粟市	倉床	2	2			2	
宍粟市	千町	2	2			2	
宍粟市	草木	2	2			2	
宍粟市	福知の一部	2	2			2	
宍粟市	西公文の一部	2	2			2	
宍粟市	黒原の一部	2	2			2	
宍粟市	河原田の一部	2	2			2	
宍粟市	普水	2	2			2	
宍粟市	野尻	2	2			2	
宍粟市	日ノ原	2	2	団員によるテスト		2	
宍粟市	鹿伏の一部	2	2			2	
宍粟市	岩野辺の一部	2	2			2	
宍粟市	西河内の一部	2	2			2	
宍粟市	七野の一部	2	2			2	
上郡町	宇野山	2	2			2	
上郡町	小野豆	2	2			2	
上郡町	正徳寺	2	2			2	
上郡町	楠	2	2			2	
上郡町	菅坂(赤松)	2	2			2	
上郡町	菅坂(船坂)	2	2			2	
上郡町	市原	2	2			2	
上郡町	黒石	2	2			2	
上郡町	行頭	2	2			2	
上郡町	河野原	2	2			2	
上郡町	赤松	2	2			2	
上郡町	細野	2	2			2	
上郡町	須野	2	2			2	
上郡町	菅縄	2	2			2	
上郡町	岩木	2	2			2	
上郡町	木枝新	2	2			2	
上郡町	大枝	2	2			2	
上郡町	高山	2	2			2	
佐用町	平谷	2	2			2	
佐用町	水根	2	2			2	
佐用町	普木	2	2			2	
佐用町	若州	2	2			2	
佐用町	奥海	2	2			2	
佐用町	海内	2	2			2	
佐用町	桑野	2	2			2	
佐用町	奥金山	2	2			2	
佐用町	奥長谷	2	2			2	
佐用町	中ノ原	2	2			2	
佐用町	藤福	2	2			2	
佐用町	福澤	2	2			2	
佐用町	甲大木谷	2	2			2	
佐用町	乙大木谷	2	2			2	
佐用町	淀	2	2			2	
佐用町	末包	2	2			2	
佐用町	東中山	2	2			2	

1 2
ヘリコプターの駐機スペース
(臨時ヘリポートでも可)

1 3
ホイスド地点

市町名	集落名	※1か2を選択				1=有りを選択した場合回答			位置情報 <Nコード> (5mメッシュ)			※1か2を選択				位置情報 <Nコード> (5mメッシュ)		
		ヘリコプター の駐機 スペース の有無 1=有り 2=無し	※数字を記入			ユニ ット 番 号	東 西	南 北	※1か2を選択	名 称	ユニ ット 番 号	東 西	南 北	名称がある場合、種 数のホイスド地点が ある場合は記載して ください。				
			①小型機の 駐機スペースは いくつあり ますか (単位:箇 所数)	②中型～大 型機の駐機 スペースは いくつあり ますか (単位:箇 所数)	③大型機の 駐機スペース はいくつ あります (単位:箇 所数)									駐機スペースが「臨時 離着陸場登録済」又は 「災害時のみ使用可能」 を選択 臨時離着陸場登録済 …臨時 災害時のみ使用可能 …災害	名称がある場合、種 数のホイスド地点が ある場合は記載して ください。			
たつの市	岩見港		2										1	岩見港	4088	8815	1082	
たつの市	室津1区		1		1		災害	4088	8397	1446			1	室津1区	4088	8397	1446	
たつの市	室津2区		2										1	室津2区	4088	8359	1357	
たつの市	室津3区		1		1		災害	4088	8359	1357			1	室津3区	4088	8468	1403	
たつの市	室津4区		2										1	室津4区	4088	8377	1231	
たつの市	奥小屋		2										1	奥小屋	4087	8181	6928	
たつの市	牧		1		1		災害	4087	7936	7292			1	牧1	4087	7936	7292	
たつの市	牧		1		1		災害	4087	7960	7280			1	牧2	4087	7960	7280	
赤徳市	岩越		2										1	古池	4088	5425	2184	
赤徳市	坂越小島		2										1	坂越小島	4088	7553	1376	
宍粟市	大谷		2										1	大谷	4087	8771	5568	
宍粟市	上ノ上		2										1	上ノ上	4087	8354	4684	
宍粟市	梯		1		1		災害	4087	9049	5635			1	梯	4087	9049	5635	
宍粟市	三谷		1		1		災害	4087	9405	6304			1	三谷	4087	9405	6304	
宍粟市	小茅野		1		1		災害	4087	8198	4475			1	小茅野	4087	8198	4475	
宍粟市	塩田		1		1		災害	4087	8027	5536			1	塩田	4087	8032	5530	
宍粟市	上ノ下の一部		2										1	上ノ下の一部	4087	8423	5133	
宍粟市	深河谷		1		1		災害	4087	9827	3730			1	深河谷	4087	9892	3816	
宍粟市	倉床		2										1	倉床	4187	0834	1874	
宍粟市	千町		1		1		災害	4187	1412	2792			1	千町	4187	1412	2792	
宍粟市	草木		1		1		災害	4187	1123	2929			1	草木	4187	1123	2929	
宍粟市	福知の一部		2										1	福知の一部	4187	0973	3415	
宍粟市	西公文の一部		2										1	西公文の一部	4187	0101	1831	
宍粟市	黒原の一部		2										1	黒原の一部	4187	1191	2267	
宍粟市	河原田の一部		2										1	河原田の一部	4087	9717	2227	
宍粟市	音水		2										1	音水	4087	8746	2007	
宍粟市	野尻		2										1	野尻	4087	8720	2909	
宍粟市	日ノ原		2										1	日ノ原	4087	8852	2178	
宍粟市	鹿伏の一部		2										1	鹿伏の一部	4087	9228	1382	
宍粟市	岩野辺の一部		2										1	岩野辺の一部	4087	8098	3449	
宍粟市	西河内の一部		2										1	西河内の一部	4087	7181	2538	
宍粟市	七野の一部		2										1	七野の一部	4087	7209	4039	
上郡町	宇野山		2											宇野山	4087	6847	9442	
上郡町	小野豆		2										1	小野豆	4087	6970	9170	
上郡町	正福寺		2										1	正福寺	4087	6487	9734	
上郡町	楠		2										1	楠	4087	5845	8146	
上郡町	皆坂(赤松)		2										1	皆坂(赤松)	4087	5117	8426	
上郡町	皆坂(船坂)		2										1	皆坂(船坂)	4087	4943	9056	
上郡町	市原		2										1	市原	4087	5328	8321	
上郡町	黒石		2										1	黒石	4087	5256	8202	
上郡町	行頭		2										1	行頭	4087	4601	9256	
上郡町	河野原		2										1	河野原	4087	5880	8367	
上郡町	赤松		1		1		災害	4087	5966	8427			1	赤松	4087	5966	8427	
上郡町	細野		2										1	細野	4087	6157	8393	
上郡町	柏野		2										1	柏野	4087	5972	8672	
上郡町	苔縄		1		1		災害	4087	5862	8745			1	苔縄	4087	5862	8745	
上郡町	岩木		2										1	岩木	4087	5468	8720	
上郡町	大枝新		2										1	大枝新	4087	5797	9005	
上郡町	大枝		2										1	大枝	4087	5905	8886	
上郡町	高山		2										1	高山	4087	4934	9450	
佐用町	平谷		2										1	平谷	4087	5465	5495	
佐用町	水根		2										1	水根	4087	6255	4655	
佐用町	青木		2										1	青木	4087	5935	4735	
佐用町	若州		2										1	若州	4087	6115	4115	
佐用町	奥海		2										1	奥海	4087	6435	4175	
佐用町	海内		2										1	海内	4087	6685	4895	
佐用町	桑野		2										1	桑野	4087	6695	5015	
佐用町	奥金近		2										1	奥金近	4087	6645	6015	
佐用町	奥長谷		2										1	奥長谷	4087	6665	5655	
佐用町	中ノ原		2										1	中ノ原	4087	5964	4852	
佐用町	豊福		2										1	豊福	4087	5668	5615	
佐用町	福澤		2										1	福澤	4087	5856	6032	
佐用町	甲大木谷		2										1	甲大木谷	4087	5565	5808	
佐用町	乙大木谷		2										1	乙大木谷	4087	5470	5996	
佐用町	淀		2										1	淀	4087	5305	5720	
佐用町	末包		2										1	末包	4087	5657	5220	
佐用町	東中山		2										1	東中山	4087	5776	5073	

			市町基本項目			1	2												
			市町の人口等について				集落のおおよその中心位置の緯度・経度及びNコード												
県民局	市町名	平成 大合併前 旧市町名	※それぞれ数値を記入			集落名	集落種別	緯度・経度			Nコード			※数字を記入	※数字を記入				
			①人口 (単位：人) ※21.3.31現在・住基台帳	②高齢化率 ※65歳以上人口の割合 (単位：%) ※17国調ベース	③財政力指数 H20決算 [H18-H20]			緯度（北緯）			経度（東経）			(50mメッシュ)			①地震対策における強化地域及び推進地域の指定について 1＝地震防災対策強化地域 2＝地震防災対策推進地域 3＝1かつ2 4＝指定なし	②通称地域自立促進特別措置法による当該地域の指定について 1＝指定あり 2＝指定なし	
			度	分	秒			度	分	秒	ユニット番号			東	西	南	北		
西播磨	佐用町	上月町				大目山	農業集落	34	56	43	134	16	29	4087	457	777		4	1
西播磨	佐用町	上月町				宇根	農業集落	35	0	2	134	17	27	4087	492	669		4	1
西播磨	佐用町	上月町				小目山	農業集落	34	58	8	134	17	5	4087	474	729		4	1
西播磨	佐用町	上月町				目高	農業集落	34	58	10	134	18	38	4087	517	728		4	1
西播磨	佐用町	上月町				香延	農業集落	34	58	34	134	19	5	4087	530	715		4	1
西播磨	佐用町	上月町				大垣内	農業集落	35	0	45	134	17	44	4087	492	640		4	1
西播磨	佐用町	上月町				播田	農業集落	35	0	55	134	16	36	4087	461	635		4	1
西播磨	佐用町	上月町				南中山	農業集落	35	0	29	134	19	25	4087	539	650		4	1
西播磨	佐用町	上月町				来見	農業集落	35	1	7	134	19	42	4087	547	628		4	1
西播磨	佐用町	上月町				田和	農業集落	35	1	24	134	19	28	4087	541	618		4	1
西播磨	佐用町	上月町				桜山	農業集落	35	1	59	134	19	0	4087	527	599		4	1
西播磨	佐用町	上月町				久木原	農業集落	34	58	0	134	17	40	4087	490	734		4	1
西播磨	佐用町	上月町				西新宿	農業集落	34	55	54	134	17	54	4087	497	805		4	1
西播磨	佐用町	南光町				多賀	農業集落	34	58	1	134	22	27	4087	623	733		4	1
西播磨	佐用町	三日月町				三日月上	農業集落	34	58	38	134	27	9	4087	754	712		4	1
西播磨	佐用町	三日月町				鎌倉	農業集落	35	0	14	134	27	22	4087	760	658		4	1
西播磨	佐用町	三日月町				大内谷	農業集落	35	0	7	134	28	20	4087	787	662		4	1
西播磨	佐用町	三日月町				添谷	農業集落	35	0	30	134	27	56	4087	775	649		4	1
西播磨	佐用町	三日月町				湯小	農業集落	34	59	12	134	26	32	4087	737	693		4	1
西播磨	佐用町	三日月町				湯原	農業集落	35	1	53	134	26	24	4087	733	602		4	1
西播磨	佐用町	三日月町				志文	農業集落	35	0	35	134	26	5	4087	724	646		4	1
西播磨	佐用町	三日月町				三原	農業集落	34	57	7	134	25	21	4087	704	764		4	1
西播磨	佐用町	三日月町				三ツ尾	農業集落	34	57	18	134	24	28	4087	679	757		4	1
西播磨	佐用町	三日月町				東大畑	農業集落	34	57	7	134	23	58	4087	665	764		4	1
西播磨	佐用町	三日月町				西大畑	農業集落	34	57	11	134	23	39	4087	657	761		4	1
但馬	豊岡市	豊岡市	89,286人	25.8%	0.439	伊賀谷	農業集落	35	34	50	134	46	31	4186	292	482		4	2
但馬	豊岡市	豊岡市				原	農業集落	35	37	19	134	51	50	4186	439	398		4	2
但馬	豊岡市	豊岡市				奥野	農業集落	35	32	26	134	53	27	4186	484	564		4	2
但馬	豊岡市	豊岡市				市場	農業集落	35	32	17	134	52	11	4186	449	569		4	2
但馬	豊岡市	豊岡市				船谷	農業集落	35	30	50	134	44	53	4186	246	619		4	2
但馬	豊岡市	豊岡市				辻	農業集落	35	31	3	134	44	59	4186	249	611		4	2
但馬	豊岡市	豊岡市				目坂	農業集落	35	31	34	134	44	20	4186	231	594		4	2
但馬	豊岡市	豊岡市				田結	漁業集落	35	38	40	134	50	41	4186	407	352		4	2
但馬	豊岡市	城崎町				飯谷	農業集落	35	36	35	134	49	48	4186	383	423		4	1
但馬	豊岡市	竹野町				川南谷	農業集落	35	33	16	134	40	2	4186	112	536		4	1
但馬	豊岡市	竹野町				茶野本	農業集落	35	33	45	134	40	54	4186	136	519		4	1
但馬	豊岡市	竹野町				大森	農業集落	35	34	0	134	41	21	4186	148	511		4	1
但馬	豊岡市	竹野町				須野谷	農業集落	35	34	14	134	41	49	4186	161	503		4	1
但馬	豊岡市	竹野町				門谷	農業集落	35	34	50	134	41	59	4186	166	482		4	1
但馬	豊岡市	竹野町				河内	農業集落	35	35	11	134	42	44	4186	187	471		4	1
但馬	豊岡市	竹野町				御又	農業集落	35	34	58	134	43	22	4186	204	478		4	1
但馬	豊岡市	竹野町				小坂	農業集落	35	34	13	134	43	46	4186	215	503		4	1
但馬	豊岡市	竹野町				堤原	農業集落	35	33	34	134	43	22	4186	204	526		4	1
但馬	豊岡市	竹野町				森本	農業集落	35	34	57	134	43	57	4186	220	478		4	1
但馬	豊岡市	竹野町				床瀬	農業集落	35	31	32	134	42	19	4186	175	595		4	1
但馬	豊岡市	竹野町				井村	農業集落	35	32	5	134	42	20	4186	175	576		4	1
但馬	豊岡市	竹野町				下村	農業集落	35	32	26	134	42	4	4186	168	564		4	1
但馬	豊岡市	竹野町				銅山	農業集落	35	33	18	134	43	10	4186	199	535		4	1
但馬	豊岡市	竹野町				珠	農業集落	35	32	24	134	43	20	4186	203	565		4	1
但馬	豊岡市	竹野町				三原	農業集落	35	32	32	134	40	11	4186	116	561		4	1
但馬	豊岡市	竹野町				由久目	農業・漁業集落	35	39	28	134	48	45	4186	354	325		4	1
但馬	豊岡市	竹野町				宇日	農業・漁業集落	35	39	36	134	47	2	4186	306	320		4	1
但馬	豊岡市	竹野町				金原	農業集落	35	36	50	134	43	36	4186	211	414		4	1
但馬	豊岡市	日高町				羽尻	農業集落	35	27	25	134	41	31	4186	153	735		4	2
但馬	豊岡市	日高町				河畑	農業集落	35	27	36	134	41	15	4186	145	729		4	2
但馬	豊岡市	日高町				金谷	農業集落	35	27	26	134	41	4	4186	140	735		4	2
但馬	豊岡市	日高町				田ノ口	農業集落	35	28	14	134	41	29	4186	152	707		4	2
但馬	豊岡市	日高町				河江	農業集落	35	29	57	134	43	48	4186	216	649		4	2
但馬	豊岡市	日高町				大岡	農業集落	35	29	53	134	42	25	4186	178	651		4	2
但馬	豊岡市	出石町				暮坂	農業集落	35	26	29	134	49	29	4186	374	767		4	2
但馬	豊岡市	出石町				覆見	農業集落	35	26	23	134	51	32	4186	431	771		4	2
但馬	豊岡市	出石町				和原	農業集落	35	25	42	134	51	42	4186	436	794		4	2
但馬	豊岡市	出石町				奥山	農業集落	35	24	44	134	52	40	4186	462	827		4	2
但馬	豊岡市	出石町				谷山	農業集落	35	27	38	134	52	59	4186	471	728		4	2
但馬	豊岡市	出石町				奥小野	農業集落	35	30	49	134	53	30	4186	486	619		4	2
但馬	豊岡市	但東町				法津寺	農業集落	35	27	43	134	58	24	4186	622	725		4	1
但馬	豊岡市	但東町				平田	農業集落	35	27	6	134	59	8	4186	642	746		4	1

3 当該地区及び集落の人口構成【不明の場合は「不明」と入力】

4 アクセス道路の本数

市町名	集落名	※数字を記入											※数字を記入				
		総戸数	世帯数	高齢化率 (65歳以上人口の割合) 【単位：%】 ※自動計算	※数字を記入		※数字を記入						※数字を記入	※数字を記入			
					①人口 (単位：人)	②人口構成 (単位：人)	②人口構成 (単位：人)	②人口構成 (単位：人)	②人口構成 (単位：人)	②人口構成 (単位：人)	②人口構成 (単位：人)	②人口構成 (単位：人)			③65歳以上の 高齢者数 (単位：人)	③災害時要 援者の人数 (単位：人)	
佐用町	大目山	16	16	不明	30	不明	不明	不明	不明	不明	不明	不明	不明	12	1	1	
佐用町	宇根	23	23	不明	53	不明	不明	不明	不明	不明	不明	不明	不明	13	1	1	
佐用町	小目山	21	21	不明	48	不明	不明	不明	不明	不明	不明	不明	不明	12	1	1	
佐用町	目高	7	7	不明	9	不明	不明	不明	不明	不明	不明	不明	不明	1	1	1	
佐用町	善延	5	5	不明	6	不明	不明	不明	不明	不明	不明	不明	不明	3	1	1	
佐用町	大垣内	39	39	不明	115	不明	不明	不明	不明	不明	不明	不明	不明	1	1	1	
佐用町	善由	23	23	不明	71	不明	不明	不明	不明	不明	不明	不明	不明	37	1	1	
佐用町	南中山	22	22	不明	70	不明	不明	不明	不明	不明	不明	不明	不明	24	1	1	
佐用町	来見	8	8	不明	20	不明	不明	不明	不明	不明	不明	不明	不明	4	1	1	
佐用町	田和	21	21	不明	47	不明	不明	不明	不明	不明	不明	不明	不明	14	1	1	
佐用町	桜山	35	35	不明	92	不明	不明	不明	不明	不明	不明	不明	不明	15	1	1	
佐用町	久木原	8	8	不明	11	不明	不明	不明	不明	不明	不明	不明	不明	19	1	1	
佐用町	西新宿	16	16	不明	27	不明	不明	不明	不明	不明	不明	不明	不明	18	1	1	
佐用町	多賀	155	155	不明	24	不明	不明	不明	不明	不明	不明	不明	不明	15	1	1	
佐用町	三日月上	73	73	不明	30	不明	不明	不明	不明	不明	不明	不明	不明	5	1	1	
佐用町	鎌倉	17	17	不明	52	不明	不明	不明	不明	不明	不明	不明	不明	4	1	1	
佐用町	大内谷	20	20	不明	55	不明	不明	不明	不明	不明	不明	不明	不明	5	1	1	
佐用町	添谷	16	16	不明	48	不明	不明	不明	不明	不明	不明	不明	不明	3	1	1	
佐用町	湯小	31	31	不明	88	不明	不明	不明	不明	不明	不明	不明	不明	7	1	1	
佐用町	藤宗	48	48	不明	135	不明	不明	不明	不明	不明	不明	不明	不明	12	1	1	
佐用町	志文	48	48	不明	97	不明	不明	不明	不明	不明	不明	不明	不明	13	1	1	
佐用町	三原	62	62	不明	77	不明	不明	不明	不明	不明	不明	不明	不明	12	1	1	
佐用町	三ツ尾	3	3	不明	7	不明	不明	不明	不明	不明	不明	不明	不明	12	1	1	
佐用町	東大畑	18	18	不明	51	不明	不明	不明	不明	不明	不明	不明	不明	13	1	1	
佐用町	西大畑	9	9	不明	23	不明	不明	不明	不明	不明	不明	不明	不明	12	1	1	
豊岡市	伊賀谷	11	11	70.6%	17					3	1	13	12	7		1	
豊岡市	三原	16	16	37.5%	64	3	8	2	10	7	7	27	24	3	2		
豊岡市	奥野	57	60	34.9%	195	19	17	15	15	17	31	81	68	9	2	1	
豊岡市	市場	30	29	33.0%	91	3	5	9	7	12	15	40	30	6	2	1	
豊岡市	船谷	13	15	45.2%	42	4	2	4	1	5	6	20	19	10		2	
豊岡市	江	31	31	30.3%	99	5	9	8	13	7	12	45	30	7	3		
豊岡市	目坂	27	28	38.5%	96	4	15	2	3	17	8	47	37	7	2		
豊岡市	田結	66	65	34.9%	189	7	19	19	14	17	37	76	66	29	1		
豊岡市	飯谷	45	46	33.1%	148	13	11	13	11	13	26	61	49	18		2	
豊岡市	川南谷	6	5	87.5%	8							8	7	7		1	
豊岡市	桑野本	27	32	39.6%	96	1	11	11	2	11	19	41	38	18		2	
豊岡市	大森	11	12	30.8%	39		3	8		2	14	12	12	6		2	
豊岡市	須野谷	15	15	37.0%	46	4	2	3	4	5	10	18	17	4		2	
豊岡市	門谷	12	13	36.8%	38	3		1	4	4	5	21	14	5		2	
豊岡市	河内	21	22	34.2%	76	2	11	5	5	7	17	29	26	7		3	
豊岡市	御又	54	58	24.5%	184	16	25	9	21	35	21	57	45	21		3	
豊岡市	小城	19	23	45.6%	57	1	4	3	1	7	10	31	26	16		2	
豊岡市	三連原	7	8	29.4%	34	2	3	5	2	2	10	10	10	2	4		
豊岡市	森本	75	80	34.5%	258	11	35	17	23	34	37	101	89	36		2	
豊岡市	床瀬	33	32	37.4%	99		7	5	10	6	22	49	37	17		2	
豊岡市	中村	17	19	28.1%	57	3	5	6	5	5	9	24	16	5		2	
豊岡市	下村	10	11	29.2%	24				4	1	2	5	12	7	3		2
豊岡市	銅山	5	5	53.8%	13	1		1	1	2		8	7	3		1	
豊岡市	三原	1	1	0.0%	3						1	2	0	0		1	
豊岡市	三原	40	43	36.0%	125		19	9	5	13	20	59	45	27		2	
豊岡市	由久目	28	32	30.9%	110	6	11	13	12	7	20	41	34	14	2		
豊岡市	宇目	25	26	40.0%	65	5	1	4	9	3	10	33	26	16	2		
豊岡市	金原	4	4	100.0%	6							6	6	6		1	
豊岡市	羽尻	25	不明	37.8%	241	15	18	12	19	20	43	114	91	35		1	
豊岡市	河畑	36	不明	不明	不明							不明	不明	不明		1	
豊岡市	金谷	27	不明	不明	不明							不明	不明	不明		1	
豊岡市	田ノ口	45	48	41.7%	132	5	9	8	9	17	22	62	55	19	1		
豊岡市	河江	7	7	84.6%	13						2	11	11	9		1	
豊岡市	大岡	3	2	75.0%	4							4	3	2		1	
豊岡市	暮坂	17	17	53.3%	45	2		7	1	2	4	29	24	19		1	
豊岡市	覆見	23	23	21.9%	73	4	4	15	4	4	18	24	16	9		1	
豊岡市	和原	23	23	27.5%	69	4	8	6	3	10	11	27	19	7		3	
豊岡市	奥山	13	13	68.4%	19							4	15	13	10		2
豊岡市	谷山	41	42	31.1%	119	7	8	12	10	14	20	48	37	21		1	
豊岡市	奥小野	56	57	33.9%	174	14	7	14	22	16	26	75	59	21	1		
豊岡市	正法寺	26	21	38.5%	65	4	9	4	3	7	8	30	25	14		2	
豊岡市	平田	60	58	30.5%	197	14	18	22	15	17	32	79	60	30	2		

		5					6					7		
		交通途絶となる要因					当該地区及び集落内に存在する避難施設（公民館、集会所等）					水・食料の備蓄量（家庭での備蓄量は除く）		
市町名	集落名	※複数回答可、当てはまる欄に1を記入					※数字を記入		※1か2を選択		※数字を記入		※それぞれ数字を記入	
		①地震、風水害に伴う土砂災害による道路構造物の損傷、道路構造物への土砂堆積 1=要因該当	②地震動に伴う液状化による道路構造物の損傷 1=要因該当	③津波による浸水、道路構造物の損傷、流出物の堆積 1=要因該当	④地震または津波による船舶の停泊施設の被災 1=要因該当	⑤その他 1=要因該当	⑥(5)その他の要因を簡潔に記入	①避難施設の箇所数 (単位:箇所)	②避難施設の収容可能人数 (人単位) ※複数存在する場合は合計値	③避難施設の耐震性 1=十分 2=不十分	④避難施設の非常電源の確保状況 1=有 2=無	⑤(4)-2(4)で1と回答した場合1施設当たりの非常電源の平均使用可能時間 (単位:時間)	①飲料水の備蓄量 (単位:人×日)	②食料(主食)の備蓄量 (単位:人×日)
佐用町	大目山	1					1	20	2	2		34	34	
佐用町	宇根	1					1	49	2	2				
佐用町	小目山	1					1	49	2	2				
佐用町	目高	1					1	20	2	2				
佐用町	善延	1					1	20	2	2				
佐用町	大垣内	1				1	1	20	2	2				
佐用町	備田	1				1	1	20	2	2				
佐用町	南中山	1				1	1	20	2	2				
佐用町	来見	1				1	1	20	2	2				
佐用町	田和	1				1	1	20	2	2				
佐用町	桜山	1				1	1	20	2	2				
佐用町	久木原	1				1	1	20	2	2				
佐用町	西新宿	1				1	1	20	2	2				
佐用町	多賀	1					1	49	2	2				
佐用町	三日月上	1					1	20	2	2				
佐用町	鎌倉	1					1	20	2	2				
佐用町	大内谷	1					1	20	2	2				
佐用町	添谷	1					1	20	2	2				
佐用町	湯小	1				1	1	20	2	2				
佐用町	藤宗	1				1	1	20	2	2				
佐用町	志文	1				1	1	49	2	2				
佐用町	三原	1				1	1	49	2	2				
佐用町	三ツ尾	1				1	1	20	2	2				
佐用町	東大畑	1				1	1	49	2	2				
佐用町	西大畑	1				1	1	49	2	2				
豊岡市	伊賀谷	1					0							
豊岡市	三原	1					1	30	2	2				
豊岡市	奥野	1					0							
豊岡市	市場	1					0							
豊岡市	船谷	1					0							
豊岡市	江	1					0							
豊岡市	目坂	1					0							
豊岡市	田結	1					1	100	2	2				
豊岡市	飯谷	1					1	60	2	2	40	67		
豊岡市	川南谷	1					0							
豊岡市	森野本	1					1	100	2	2				
豊岡市	大森	1					1	30	1	2				
豊岡市	須野谷	1					1	30	1	2				
豊岡市	門谷	1					1	30	1	2				
豊岡市	河内	1					1	50	2	2				
豊岡市	御又	1					1	500	2	2				
豊岡市	小城	1					1	30	2	2				
豊岡市	三連原	1					1	30	2	2				
豊岡市	森本	1					1	200	1	2	40	66		
豊岡市	床瀬	1					1	40	2	2				
豊岡市	中村	1					1	50	1	2				
豊岡市	下村	1					1	30	2	2				
豊岡市	銅山	1					1	30	2	2				
豊岡市	珠	1					0							
豊岡市	三原	1					1	60	1	2				
豊岡市	由久目	1			1	1	1	30	2	2				
豊岡市	宇目	1			1	1	1	30	2	2				
豊岡市	金原	1					0							
豊岡市	羽尻	1					0							
豊岡市	河畑	1					1	40	2	2				
豊岡市	金谷	1					0							
豊岡市	田ノ口	1					1	40	2	2				
豊岡市	河江	1					1	30	2	2				
豊岡市	大岡	1					0							
豊岡市	暮坂	1					1	30	2	2				
豊岡市	覆見	1					1	40	2	2				
豊岡市	和原	1					1	60	2	2				
豊岡市	奥山	1					1	30	2	2				
豊岡市	谷山	1					1	30	1	2				
豊岡市	奥小野	1					1	100	1	2				
豊岡市	正法寺	1		1			1	40	2	2				
豊岡市	平田	1		1			2	60	2	2				

生活品等の備蓄量（家庭での個人備蓄は除く）

市町名	集落名	※1か2を選択し、1の場合はその備蓄量（数字）を記入													
		①医薬品等 1=備蓄有り 2=備蓄無し	①医薬品等 一どのくらの備蓄量 がありますか？ (単位:セット)	②毛布 1=備蓄有り 2=備蓄無し	②毛布 一どのくらの備蓄量 がありますか？ (単位:枚)	③非常用発 電機の有無 (個人所有 は除く)	③非常用発 電機 一どのくらの備蓄量 がありますか？ (単位:台)	④投光機 1=備蓄有り 2=備蓄無し	④投光機 一どのくらの備蓄量 がありますか？ (単位:個)	⑤テント 1=備蓄有り 2=備蓄無し	⑤テント 一どのくらの備蓄量 がありますか？ (単位:張)	⑥防水シー ト 1=備蓄有り 2=備蓄無し	⑥防水シー ト 一どのくらの備蓄量 がありますか？ (単位:枚)	⑦組立・簡 易トイレ 1=備蓄有り 2=備蓄無し	⑦組立・簡 易トイレ 一どのくらの備蓄量 がありますか？ (単位:回分)
佐用町	大目山	2		2		2		2		2		2		2	
佐用町	宇根	2		2		2		2		2		2		2	
佐用町	小目山	2		2		2		2		2		2		2	
佐用町	目高	2		2		2		2		2		2		2	
佐用町	善延	2		2		2		2		2		2		2	
佐用町	大垣内	2		2		2		2		2		2		2	
佐用町	善田	2		2		2		2		2		2		2	
佐用町	南中山	2		2		2		2		2		2		2	
佐用町	来見	2		2		2		2		2		2		2	
佐用町	田和	2		2		2		2		2		2		2	
佐用町	桜山	2		2		2		2		2		2		2	
佐用町	久木原	2		2		2		2		2		2		2	
佐用町	西新宿	2		2		2		2		2		2		2	
佐用町	多賀	2		2		2		2		2		2		2	
佐用町	三日月上	2		2		2		2		2		2		2	
佐用町	鎌倉	2		2		2		2		2		2		2	
佐用町	大内谷	2		2		2		2		2		2		2	
佐用町	添谷	2		2		2		2		2		2		2	
佐用町	湯小	2		2		2		2		2		2		2	
佐用町	真宗	2		2		2		2		2		2		2	
佐用町	志文	2		2		2		2		2		2		2	
佐用町	三原	2		2		2		2		2		2		2	
佐用町	三ツ尾	2		2		2		2		2		2		2	
佐用町	東大畑	2		2		2		2		2		2		2	
佐用町	西大畑	2		2		2		2		2		2		2	
豊岡市	伊賀谷	2		2	1	1	1	3	2	1	7	2		2	
豊岡市	三原	2		2	1	1	1	2	2	2		2		2	
豊岡市	奥野	2		2	2	2	1	3	2	1	5	2		2	
豊岡市	市場	2		2	2	2	2	1	2	2		2		2	
豊岡市	船谷	2		2	2	2	2	2	2	2		2		2	
豊岡市	江	2		2	1	1	1	1	2	1	1	2		2	
豊岡市	目坂	2		2	2	2	2	2	2	1	8	2		2	
豊岡市	田結	2		2	1	1	1	1	2	1	10	2		2	
豊岡市	飯谷	2	1	40	2	2	1	5	1	2	1	20	2	2	
豊岡市	川南谷	2		2	2	2	1	1	2	2	2	2		2	
豊岡市	森野本	2		2	1	1	1	2	2	2	2	2		2	
豊岡市	大森	2		2	2	2	1	1	2	2	2	2		2	
豊岡市	須野谷	2		2	2	2	2	1	1	2	2	2		2	
豊岡市	門谷	2		2	1	1	1	1	2	2	2	2		2	
豊岡市	河内	2		2	1	1	2	2	2	1	3	2		2	
豊岡市	御又	2		2	1	1	1	1	2	2	2	2		2	
豊岡市	小城	2		2	2	2	2	2	2	2	2	2		2	
豊岡市	連原	2		2	1	1	1	1	2	2	2	2		2	
豊岡市	森本	2		2	2	2	2	2	2	2	2	2		2	
豊岡市	床瀬	2		2	1	1	2	2	2	2	2	2		2	
豊岡市	中村	2		2	2	2	2	2	2	2	2	2		2	
豊岡市	下村	2		2	2	2	2	2	2	2	2	2		2	
豊岡市	銅山	2		2	2	2	2	2	2	2	2	2		2	
豊岡市	珠	2		2	2	2	2	2	2	2	2	2		2	
豊岡市	三原	2		2	2	2	2	2	2	2	2	2		2	
豊岡市	由久目	2		2	2	2	2	2	2	1	5	2		2	
豊岡市	宇目	2		2	2	2	1	1	2	2	2	2		2	
豊岡市	金原	2		2	1	1	1	1	2	2	2	2		2	
豊岡市	羽尻	2		2	1	1	2	2	2	2	2	2		2	
豊岡市	河畑	2		2	2	2	2	2	2	2	2	2		2	
豊岡市	金谷	2		2	2	2	2	2	2	2	2	2		2	
豊岡市	田ノ口	2		2	2	2	2	2	2	2	2	2		2	
豊岡市	河江	2		2	2	2	2	1	2	2	2	2		2	
豊岡市	大岡	2		2	2	2	2	2	2	2	2	2		2	
豊岡市	暮坂	2		2	2	2	2	2	2	2	2	2		2	
豊岡市	覆見	2		2	2	2	2	2	2	2	2	2		2	
豊岡市	和原	2		2	2	2	2	2	2	2	2	2		2	
豊岡市	奥山	2		2	1	1	2	1	1	2	2	2		2	
豊岡市	谷山	2		2	2	2	1	2	1	1	2	2		2	
豊岡市	奥小野	2		2	1	1	2	1	2	2	2	2		2	
豊岡市	基法寺	2		2	2	2	1	2	1	1	3	2		2	
豊岡市	平田	2		2	2	2	1	2	1	1	2	2		2	

情報通信手段の状況（住民から市町村への伝達）

市町名	集落名	携帯電話の通信状況		通話エリア計画有：△ 通話不可：×		※①～⑥はか?を選択【一般電話、有線通信及び携帯電話が不通の場合を想定】												
		総合	ドコモ	au	ソフトバンク	①衛星携帯電話 1=有り 2=無し 3=導入予定	配備(予定)場所 1=消防団長、消防団員、自治会長、自治会役員宅等の個人宅/2=市町村役場や消防署の支所や派出所/3=小中学校/4=集落内の集会所/5=その他	所在地(5mメッシュ)			衛星携帯電話番号 (電話番号を公表しても問題ない場合には記載してください。)	衛星携帯電話以外の通信手段の有無 1=有り 2=無し	②孤立防災用無線電話 (ku-1ch) 1=有り 2=無し	③簡易無線機 1=有り 2=無し	④消防団無線 1=有り 2=無し	⑤防災行政無線(双方向) 1=有り 2=無し	⑥アマチュア無線 1=有り 2=無し	⑦その他 1=その他がある場合※停電時に使用できるもの (⑦その他の要因を簡潔に記入)
								ユニット番号	東西	南北								
佐用町	大目山	×	△	×	×	2	—	—	—	—	—	2	2	2	2	2	2	
佐用町	宇根	○	×	○	×	2	—	—	—	—	—	2	2	2	2	2	2	
佐用町	小目山	○	○	○	×	2	—	—	—	—	—	2	2	2	2	2	2	
佐用町	目高	◎	○	○	○	2	—	—	—	—	—	2	2	2	2	2	2	
佐用町	善延	◎	○	○	○	2	—	—	—	—	—	2	2	2	2	2	2	
佐用町	大垣内	◎	○	○	○	2	—	—	—	—	—	2	2	2	2	2	2	
佐用町	藤田	◎	○	○	○	2	—	—	—	—	—	2	2	2	2	2	2	
佐用町	南中山	◎	○	○	○	2	—	—	—	—	—	2	2	2	2	2	2	
佐用町	来見	○	○	○	×	2	—	—	—	—	—	2	2	2	2	2	2	
佐用町	田和	○	○	○	×	2	—	—	—	—	—	2	2	2	2	2	2	
佐用町	桜山	○	○	○	×	2	—	—	—	—	—	2	2	2	2	2	2	
佐用町	久木原	○	○	○	×	2	—	—	—	—	—	2	2	2	2	2	2	
佐用町	西新宿	○	○	×	×	2	—	—	—	—	—	2	2	2	2	2	2	
佐用町	多賀	○	○	○	×	2	—	—	—	—	—	2	2	2	2	2	2	
佐用町	三日月上	◎	○	○	○	2	—	—	—	—	—	2	2	2	2	2	2	
佐用町	鎌倉	○	○	○	×	2	—	—	—	—	—	2	2	2	2	2	2	
佐用町	大内谷	○	○	○	×	2	—	—	—	—	—	2	2	2	2	2	2	
佐用町	添谷	○	○	○	×	2	—	—	—	—	—	2	2	2	2	2	2	
佐用町	湯小	◎	○	○	○	2	—	—	—	—	—	2	2	2	2	2	2	
佐用町	藤宗	◎	○	○	○	2	—	—	—	—	—	2	2	2	2	2	2	
佐用町	志文	◎	○	○	○	2	—	—	—	—	—	2	2	2	2	2	2	
佐用町	三原	○	○	○	×	2	—	—	—	—	—	2	2	2	2	2	2	
佐用町	三ツ尾	○	○	○	×	2	—	—	—	—	—	2	2	2	2	2	2	
佐用町	東大畑	○	○	○	×	2	—	—	—	—	—	2	2	2	2	2	2	
佐用町	西大畑	○	○	○	×	2	—	—	—	—	—	2	2	2	2	2	2	
豊岡市	伊賀谷	○	○	×	×	2	—	—	—	—	—	2	2	2	2	2	2	
豊岡市	三原	○	○	○	×	1	—	4	4186	4385	3976	非公開	2	2	2	2	2	2
豊岡市	奥野	○	○	○	×	2	—	—	—	—	—	2	2	2	2	2	2	
豊岡市	市場	○	○	○	×	2	—	—	—	—	—	2	2	2	2	2	2	
豊岡市	船谷	○	○	○	?	2	—	—	—	—	—	2	2	2	2	2	2	
豊岡市	辻	○	○	○	×	2	—	—	—	—	—	2	2	2	2	2	2	
豊岡市	目坂	○	○	×	×	2	—	—	—	—	—	2	2	2	2	2	2	
豊岡市	田結	?	○	○	?	2	—	—	—	—	—	1	2	2	2	1	2	
豊岡市	飯谷	○	○	○	×	2	—	—	—	—	—	1	2	2	1	2	2	
豊岡市	川南谷	×	×	×	×	1	—	4	4186	1118	5360	非公開	2	2	2	2	2	2
豊岡市	森野本	○	○	×	×	2	—	—	—	—	—	1	2	2	1	1	2	
豊岡市	大森	○	○	×	×	2	—	—	—	—	—	2	2	2	2	2	2	
豊岡市	須野谷	○	○	○	×	2	—	—	—	—	—	2	2	2	2	2	2	
豊岡市	門谷	○	○	○	×	2	—	—	—	—	—	2	2	2	2	2	2	
豊岡市	河内	○	○	○	×	2	—	—	—	—	—	1	2	2	1	2	2	
豊岡市	御又	○	○	○	×	2	—	—	—	—	—	2	2	2	2	2	2	
豊岡市	小城	○	○	○	×	2	—	—	—	—	—	2	2	2	2	2	2	
豊岡市	三連原	◎	○	○	○	2	—	—	—	—	—	2	2	2	2	2	2	
豊岡市	森本	◎	○	○	○	2	—	—	—	—	—	1	2	2	1	2	2	
豊岡市	床瀬	○	△	○	△	2	—	—	—	—	—	2	2	2	2	2	2	
豊岡市	中村	○	△	○	△	2	—	—	—	—	—	1	2	2	1	2	2	
豊岡市	下村	○	△	○	△	2	—	—	—	—	—	2	2	2	2	2	2	
豊岡市	銅山	×	×	×	×	1	—	4	4186	1901	5427	非公開	2	2	2	2	2	2
豊岡市	森	×	×	×	×	1	—	1	4186	2037	5657	非公開	2	2	2	2	2	2
豊岡市	三原	○	○	×	×	2	—	—	—	—	—	2	2	2	2	2	2	
豊岡市	由久目	○	○	×	×	2	—	—	—	—	—	1	2	2	2	1	2	
豊岡市	宇目	○	○	×	○	2	—	—	—	—	—	1	2	2	2	1	2	
豊岡市	金原	○	○	×	×	2	—	—	—	—	—	2	2	2	2	2	2	
豊岡市	羽尻	○	○	×	○	2	—	—	—	—	—	2	2	2	2	2	2	
豊岡市	河畑	○	○	×	○	2	—	—	—	—	—	2	2	2	2	2	2	
豊岡市	金谷	○	○	×	○	2	—	—	—	—	—	2	2	2	2	2	2	
豊岡市	田ノ口	○	×	×	○	2	—	—	—	—	—	2	2	2	2	2	2	
豊岡市	河江	×	×	×	×	1	—	4	4186	2156	6488	非公開	2	2	2	2	2	2
豊岡市	大岡	○	○	○	×	1	—	1	4186	2208	6368	非公開	2	2	2	2	2	2
豊岡市	暮坂	×	△	△	×	1	—	4	4186	3733	7671	非公開	2	2	2	2	2	2
豊岡市	覆見	○	○	○	×	2	—	—	—	—	—	1	2	2	2	1	2	
豊岡市	和摩	○	×	○	×	2	—	—	—	—	—	2	2	2	2	2	2	
豊岡市	奥山	×	×	×	×	1	—	4	4186	4648	8269	非公開	1	2	1	2	1	2
豊岡市	谷山	○	○	○	×	2	—	—	—	—	—	2	2	2	2	2	2	
豊岡市	奥小野	○	○	○	×	2	—	—	—	—	—	2	2	2	2	2	2	
豊岡市	甚法寺	○	○	○	×	2	—	—	—	—	—	2	2	2	2	2	2	
豊岡市	平田	◎	○	○	○	2	—	—	—	—	—	2	2	2	2	2	2	

		10 (9でひとつでも「1=有り」とした場合に回答)			11 (9でひとつでも「1=有り」とした場合に回答)		
		情報通信手段の機器の扱い			使用することを想定していた通信設備に障害が発生した場合の他の連絡方法		
市町名	集落名	機器取扱い実施状況			維持管理上の課題		
		※1か2を選択		※自由記述		※1か2を選択	※自由記述
		①平時からの操作訓練 1=実施している 2=実施していない	②操作マニュアル・手引き 1=有り 2=無し	③その他、実施している内容があれば簡潔に記入	維持管理上の課題があれば記入	他の連絡方法の検討の有無 1=有り → 2=無し	(1=有りを選択した場合) 他の情報伝達手段の内容を記入
佐用町	大目山	2	2			2	
佐用町	宇根	2	2			2	
佐用町	小目山	2	2			2	
佐用町	目高	2	2			2	
佐用町	善延	2	2			2	
佐用町	大垣内	2	2			2	
佐用町	備田	2	2			2	
佐用町	南中山	2	2			2	
佐用町	来見	2	2			2	
佐用町	田和	2	2			2	
佐用町	桜山	2	2			2	
佐用町	久木原	2	2			2	
佐用町	西新宿	2	2			2	
佐用町	多賀	2	2			2	
佐用町	三日月上	2	2			2	
佐用町	鎌倉	2	2			2	
佐用町	大内谷	2	2			2	
佐用町	添谷	2	2			2	
佐用町	湯小	2	2			2	
佐用町	真宗	2	2			2	
佐用町	志文	2	2			2	
佐用町	三原	2	2			2	
佐用町	三ツ尾	2	2			2	
佐用町	東大畑	2	2			2	
佐用町	西大畑	2	2			2	
豊岡市	伊賀谷	2	2			2	
豊岡市	一原	2	2			2	
豊岡市	奥野	2	2			2	
豊岡市	市場	2	2			2	
豊岡市	船谷	2	2			2	
豊岡市	江	2	2			2	
豊岡市	目坂	2	2			2	
豊岡市	田結	2	2			2	
豊岡市	飯谷	1	2			2	
豊岡市	川南谷	1	1			2	
豊岡市	桑野本	2	2			2	
豊岡市	大森	2	2			2	
豊岡市	須野谷	2	2			2	
豊岡市	門谷	2	2			2	
豊岡市	河内	2	2			2	
豊岡市	御又	2	2			2	
豊岡市	小城	2	2			2	
豊岡市	三連原	2	2			2	
豊岡市	森本	2	2			2	
豊岡市	床瀬	2	2			2	
豊岡市	中村	2	2			2	
豊岡市	下村	2	2			2	
豊岡市	銅山	1	1			2	
豊岡市	珠	1	1			2	
豊岡市	三原	2	2			2	
豊岡市	由久目	2	2			2	
豊岡市	宇目	2	2			2	
豊岡市	金原	2	2			2	
豊岡市	羽尻	2	2			2	
豊岡市	河畑	2	2			2	
豊岡市	金谷	2	2			2	
豊岡市	田ノ口	2	2			2	
豊岡市	河江	1	2			2	
豊岡市	大岡	1	2			2	
豊岡市	暮坂	2	1			2	
豊岡市	覆見	2	1			2	
豊岡市	和原	2	1			2	
豊岡市	奥山	1	1			2	
豊岡市	谷山	2	1			2	
豊岡市	奥小野	2	1			2	
豊岡市	正法寺	2	2			2	
豊岡市	平田	2	2			2	

		1 2				1 3								
		ヘリコプター等の駐機スペース (臨時ヘリポートでも可)				ホイスド地点								
市町名	集落名	※1か2を選択 1=有り 2=無し	1=有りを選択した場合回答				位置情報 <Nコード> (5mメッシュ)			※駐機スペースがある場合は1		位置情報 <Nコード> (5mメッシュ)		
			※数字を記入				ユニット 番号	東西	南北	※1か2を選択		名称		
			①小型機の駐機スペースはいくつありますか(単位:箇所数)	②中型～大型機の駐機スペースはいくつありますか(単位:箇所数)	③大型機の駐機スペースはいくつありますか(単位:箇所数)	駐機スペースが「臨時離着陸場登録済」又は「災害時のみ使用可能」を選択				名称	複数のホイスド地点がある場合は記載してください。	ユニット 番号	東西	南北
佐用町	大目山	2							1	大目山	4087	4575	7775	
佐用町	宇根	2							1	宇根	4087	4925	6695	
佐用町	小目山	2							1	小目山	4087	4745	7295	
佐用町	目高	2							1	目高	4087	5175	7285	
佐用町	寄延	2							1	寄延	4087	5305	7155	
佐用町	大垣内	2							1	大垣内	4087	4926	6407	
佐用町	皆田	2							1	皆田	4087	4614	6352	
佐用町	南中山	2							1	南中山	4087	5395	6502	
佐用町	来見	2							1	来見	4087	5473	6283	
佐用町	田和	2							1	田和	4087	5411	6186	
佐用町	桜山	2							1	桜山	4087	5278	5993	
佐用町	久木原	2							1	久木原	4087	4907	7341	
佐用町	西新宿	2							1	西新宿	4087	4974	8053	
佐用町	多賀	2							1	多賀	4087	6235	7335	
佐用町	三日月上	2							1	三日月上	4087	7545	7125	
佐用町	鎌倉	2							1	鎌倉	4087	7605	6585	
佐用町	大内谷	2							1	大内谷	4087	7875	6625	
佐用町	添谷	2							1	添谷	4087	7755	6495	
佐用町	湯小	2							1	湯小	4087	7374	6934	
佐用町	真宗	2							1	真宗	4087	7336	6026	
佐用町	志文	2							1	志文	4087	7247	6468	
佐用町	三原	2							1	三原	4087	7043	7643	
佐用町	三ツ尾	2							1	三ツ尾	4087	6797	7576	
佐用町	東大畑	2							1	東大畑	4087	6659	7642	
佐用町	西大畑	2							1	西大畑	4087	6572	7616	
豊岡市	伊賀谷	2							1	伊賀谷	4186	2920	4733	
豊岡市	三原	2							1	三原	4186	4399	3981	
豊岡市	奥野	1				災害	4186	4836	5595	1	雲澤寺南側広場	4186	4836	5595
豊岡市	市場	2							1	市場集会所	4186	4477	5712	
豊岡市	船谷	2							1	船谷集会所	4186	2464	6191	
豊岡市	辻	2							1	辻集会所	4186	2496	6112	
豊岡市	目坂	2							1	目坂集会所	4186	2307	5943	
豊岡市	田結	1	1			災害	4186	4056	3540	1	田結公園	4186	4056	3540
豊岡市	飯谷	1	1			災害	4186	3808	4188	1	飯谷ゲートボール場	4186	3808	4188
豊岡市	川南谷	2							1	川南谷集会所	4186	1121	5363	
豊岡市	森野本	1	1			災害	4186	1381	5192	1	旧大森小学校跡地	4186	1381	5192
豊岡市	大森	2							1	大森集会所	4186	1486	5115	
豊岡市	須野谷	2							1	須野谷集会所	4186	1624	5062	
豊岡市	門谷	2							1	門谷集会所	4186	1663	4831	
豊岡市	河内	2							1	河内集会所	4186	1864	4715	
豊岡市	御又	1	1			災害	4186	2092	4765	1	竹野南小学校	4186	2092	4765
豊岡市	小城	2							1	小城集会所	4186	2132	5018	
豊岡市	二連原	2							1	二連原集会所	4186	2045	5260	
豊岡市	森本	1	1			災害	4186	2207	4825	1	森本中学校グラウンド	4186	2207	4825
豊岡市	床瀬	2							1	床瀬集会所	4186	1749	5956	
豊岡市	中村	1	1			災害	4186	1764	5753	1	ふるさと生きがいセンター -北側広場	4186	1764	5753
豊岡市	下村	2							1	下村集会所	4186	1685	5945	
豊岡市	綱山	2							1	綱山集会所	4186	1995	5355	
豊岡市	段	2							1	段集会所	4186	2035	5657	
豊岡市	三原	1	1			災害	4186	1205	5626	1	サントピアあすなろ前 広場	4186	1205	5626
豊岡市	田久日	2							1	田久日集会所	4186	3234	3083	
豊岡市	宇日	2							1	宇日集会所	4186	3081	3207	
豊岡市	金原	2							1	金原集会所	4186	2110	4149	
豊岡市	羽尻	1				災害	4186	1458	7321	1	羽尻活性化センター	4186	1458	7321
豊岡市	河畑	1	2			災害	4186	1294	7082	1	湯の原温泉オー トキセンター	4186	1294	7082
豊岡市	金谷	2							1	金谷集会所	4186	1420	7355	
豊岡市	田ノ口	2							1	田ノ口集会所	4186	1548	7079	
豊岡市	河江	2							1	河江集会所	4186	2161	6494	
豊岡市	大岡	2							1	大岡集会所	4186	1784	6517	
豊岡市	暮坂	2							1	暮坂集会所	4186	3744	7676	
豊岡市	覆見	2							1	覆見集会所	4186	4315	7715	
豊岡市	和原	2							1	和原集会所	4186	4365	7945	
豊岡市	奥山	1	1			災害	4186	4740	8283	1	奥山地区野外緑地広場	4186	4740	8283
豊岡市	谷山	2							1	谷山集会所	4186	4716	7273	
豊岡市	奥小野	1	1			災害	4186	4863	6217	1	奥小野公民館横コ ミュニティ広場	4186	4863	6217
豊岡市	正法寺	1	1			災害	4186	6172	7346	1	たんとうシルクド ーム	4186	6172	7346
豊岡市	平田	1	1			災害	4186	6426	7464	1	公園	4186	6426	7464

		14	15	16	17								
		避難計画	受援計画	自主防災組織	当該地区及び集落での訓練の実施の有無（平成20年度から平成22年度）※平成22年度の予定を含む								
市町名	集落名	※1か2を選択 当該地区及び集落での避難計画（もしくはマニュアル）の有無 1=有り 2=無し	※自由記述 (1=有りを選択した場合) 内容及び運用上の課題を記入して下さい	※1か2を選択 当該地区及び集落での受援計画（もしくはマニュアル）の有無 1=有り 2=無し	※自由記述 (1=有りを選択した場合) 内容及び運用上の課題を記入して下さい	※1か2を選択 当該地区及び集落での自主防災組織の有無 1=有り 2=無し	※①～⑥は1か2を選択						
						①情報伝達訓練	②避難訓練	③救助救出訓練	④消火訓練	⑤水防訓練	⑥園上訓練	⑦その他の訓練	(⑦その他の訓練を実施している場合、内容を簡潔に記入)
佐用町	大目山	2		2		1	2	2	2	1	2	2	
佐用町	宇根	2		2		1	2	2	2	2	2	2	
佐用町	小目山	2		2		1	2	2	2	2	2	2	
佐用町	目高	2		2		1	2	2	2	2	2	2	
佐用町	善延	2		2		1	2	2	2	1	2	2	
佐用町	大垣内	2		2		1	2	2	2	1	2	2	
佐用町	備田	2		2		1	2	2	2	2	1	2	
佐用町	南中山	2		2		1	2	2	2	2	1	2	
佐用町	来見	2		2		1	2	2	2	2	2	2	
佐用町	田和	2		2		1	2	2	2	2	2	2	
佐用町	桜山	2		2		1	2	2	2	1	2	2	
佐用町	久木原	2		2		1	2	2	2	2	2	2	
佐用町	西新宿	2		2		1	2	2	2	2	2	2	
佐用町	多賀	2		2		1	2	2	2	1	2	2	
佐用町	三日月上	2		2		1	2	2	2	1	2	2	
佐用町	鎌倉	2		2		1	2	2	2	1	2	2	
佐用町	大内谷	2		2		1	2	2	2	1	2	2	
佐用町	添谷	2		2		1	2	2	2	1	2	2	
佐用町	湯小	2		2		1	2	2	2	1	2	2	1 給食・給水訓練
佐用町	藤宗	2		2		1	2	2	2	2	2	2	
佐用町	志文	2		2		1	2	2	2	1	2	2	
佐用町	三原	2		2		1	2	2	2	2	2	2	
佐用町	三ツ尾	2		2		1	2	2	2	2	2	2	
佐用町	東大畑	2		2		1	2	2	2	2	2	2	
佐用町	西大畑	2		2		1	2	2	2	2	2	2	
豊岡市	伊賀谷	2		2		1	2	1	2	1	2	2	
豊岡市	三原	2		2		1	2	2	2	1	2	2	
豊岡市	奥野	2		2		1	2	2	2	1	2	2	
豊岡市	市場	2		2		1	2	2	2	2	2	2	
豊岡市	船谷	2		2		2	2	2	2	2	2	2	
豊岡市	江	2		2		1	2	2	2	2	2	2	
豊岡市	目坂	2		2		1	2	2	2	2	2	2	
豊岡市	田結	2		2		1	2	2	2	1	1	2	
豊岡市	飯谷	2		2		1	2	2	2	1	2	2	
豊岡市	川南谷	2		2		1	2	2	2	2	2	2	
豊岡市	森野本	2		2		1	2	2	2	1	2	2	
豊岡市	大森	2		2		1	2	2	2	2	2	2	
豊岡市	須野谷	2		2		1	2	2	2	2	2	2	
豊岡市	門谷	2		2		1	2	2	2	2	2	2	
豊岡市	河内	2		2		1	2	2	2	2	2	2	
豊岡市	御又	2		2		1	2	2	2	1	2	2	
豊岡市	小城	2		2		1	2	2	2	2	2	2	
豊岡市	三連原	2		2		1	2	2	2	2	2	2	
豊岡市	森本	2		2		1	2	2	2	1	2	2	
豊岡市	床瀬	2		2		1	2	2	2	2	2	2	
豊岡市	中村	2		2		1	2	2	2	1	2	2	
豊岡市	下村	2		2		1	2	2	2	2	2	2	
豊岡市	銅山	2		2		1	2	2	2	2	2	2	
豊岡市	磯	2		2		2	2	2	2	2	2	2	
豊岡市	三原	2		2		1	2	2	2	1	2	1	
豊岡市	由久目	2		2		1	2	2	2	1	2	2	
豊岡市	宇目	2		2		1	2	2	2	1	2	2	
豊岡市	金原	2		2		1	2	2	2	2	2	2	
豊岡市	羽尻	2		2		1	2	2	2	2	2	2	
豊岡市	河畑	2		2		1	2	2	2	2	2	2	
豊岡市	金谷	2		2		1	2	2	2	2	2	2	
豊岡市	田ノ口	2		2		1	2	2	2	2	2	2	
豊岡市	河江	2		2		1	2	2	2	2	2	2	
豊岡市	大岡	2		2		2	2	2	2	2	2	2	
豊岡市	暮坂	2		2		1	2	2	2	1	2	2	
豊岡市	覆見	2		2		1	2	2	2	2	2	2	
豊岡市	和原	2		2		1	2	2	2	2	2	2	
豊岡市	奥山	2		2		1	2	1	2	1	1	2	
豊岡市	谷山	2		2		1	2	2	2	1	2	2	
豊岡市	奥小野	2		2		1	2	2	2	2	2	2	
豊岡市	基法寺	2		2		1	2	2	2	2	2	2	
豊岡市	平田	2		2		1	2	2	2	1	2	2	

当該集落内での救助資機材の備蓄の有無、内容・数量

市町名	集落名	※①～⑥はか2のいずれかを選択の上、備蓄量を記入											⑦その他の救助資機材がある場合、その内容を記入	⑦その他の救助資機材の備蓄量	
		①パール 1=有り 2=無し	①パール 一どのくらいの備蓄量がありますか？ (単位：本)	②ジャッキ 1=有り 2=無し	②ジャッキ 一どのくらいの備蓄量がありますか？ (単位：台)	③可搬ウィンチ、チェーンブロック 1=有り 2=無し	③可搬ウィンチ、チェーンブロック 一どのくらいの備蓄量がありますか？ (単位：台)	④斧・なた 1=有り 2=無し	④斧・なた 一どのくらいの備蓄量がありますか？ (単位：本)	⑤のこぎり 1=有り 2=無し	⑤のこぎり 一どのくらいの備蓄量がありますか？ (単位：本)	⑥チェーンソー・エンジンカッター 1=有り 2=無し			⑥チェーンソー・エンジンカッター 一どのくらいの備蓄量がありますか？ (単位：台)
佐用町	大目山	1	2	2	2	2	2	2	2	2	2				
佐用町	宇根	1	2	2	2	2	2	2	2	2	2				
佐用町	小目山	1	2	2	2	2	2	2	2	2	2				
佐用町	目高	1	2	2	2	2	2	2	2	2	2				
佐用町	善延	1	2	2	2	2	2	2	2	2	2				
佐用町	大垣内	1	2	2	2	2	2	2	2	2	2				
佐用町	幡田	1	2	2	2	2	2	2	2	2	2				
佐用町	南中山	1	2	2	2	2	2	2	2	2	2				
佐用町	来見	1	2	2	2	2	2	2	2	2	2				
佐用町	田和	1	2	2	2	2	2	2	2	2	2				
佐用町	桜山	1	2	2	2	2	2	2	2	2	2				
佐用町	久木原	1	2	2	2	2	2	2	2	2	2				
佐用町	西新宿	1	2	2	2	2	2	2	2	2	2				
佐用町	多賀	1	2	2	2	2	2	2	2	2	2				
佐用町	三日月上	1	2	2	2	2	2	2	2	2	2				
佐用町	鎌倉	1	2	2	2	2	2	2	2	2	2				
佐用町	大内谷	1	2	2	2	2	2	2	2	2	2				
佐用町	添谷	1	2	2	2	2	2	2	2	2	2				
佐用町	湯小	1	2	2	2	2	2	2	2	2	2				
佐用町	藤宗	1	2	2	2	2	2	2	2	2	2				
佐用町	志文	1	2	2	2	2	2	2	2	2	2				
佐用町	三原	1	2	2	2	2	2	2	2	2	2				
佐用町	三ツ尾	1	2	2	2	2	2	2	2	2	2				
佐用町	東大畑	1	2	2	2	2	2	2	2	2	2				
佐用町	西大畑	1	2	2	2	2	2	2	2	2	2				
豊岡市	伊賀谷	2		1	4	2	2	2	2	2	1	1 スコップ	5		
豊岡市	三原	2		2	2	2	2	2	2	2	2	スコップ	5		
豊岡市	奥野	1	3	1	3	2	2	2	2	2	2	スコップ	10		
豊岡市	市場	2		2	2	2	2	2	2	2	2	スコップ	28		
豊岡市	船谷	2		2	2	2	2	2	2	2	2				
豊岡市	江	2		2	2	2	2	2	2	2	2				
豊岡市	目坂	1	2	1	2	2	2	1	3	2	2	スコップ ハシゴ	スコップ5 ハシゴ1		
豊岡市	田結	2		2	2	2	2	2	2	2	2	スコップ ハシゴ	スコップ10 ハシゴ1		
豊岡市	飯谷	2		2	2	2	2	2	2	2	2				
豊岡市	川南谷	1	1	1	1	2	2	2	2	2	2				
豊岡市	森野本	1	3	2	2	2	2	2	2	2	2	つるはし	3		
豊岡市	大森	1	4	2	2	2	2	2	2	2	2				
豊岡市	須野谷	2		2	2	2	2	2	2	2	2	ハシゴ	1		
豊岡市	門谷	2		2	2	2	2	2	2	2	2				
豊岡市	河内	2		1	1	2	2	2	2	1	1	2	つるはし スコップ	4	
豊岡市	御又	1	2	2	2	2	2	1	1	1	2	2	つるはし スコップ	4	
豊岡市	小城	2		2	2	2	2	2	2	2	2	ホルトクリッパー	1		
豊岡市	三連原	2		2	2	2	2	2	2	2	2				
豊岡市	森本	2		2	2	2	2	2	2	2	2				
豊岡市	床瀬	2		2	2	2	2	2	2	2	2				
豊岡市	中村	2		2	2	2	2	2	2	2	2				
豊岡市	下村	2		2	2	2	2	2	2	2	2				
豊岡市	銅山	2		2	2	2	2	2	2	2	2				
豊岡市	珠	2		2	2	2	2	2	2	2	2				
豊岡市	三原	2		2	2	2	2	2	2	2	2				
豊岡市	由久目	1	2	1	2	2	2	2	2	1	2	2	ハシゴ、つるはし スコップ	9	
豊岡市	宇目	2		2	2	2	2	2	2	2	2				
豊岡市	金原	2		2	2	2	2	2	2	2	2				
豊岡市	羽尻	2		2	2	2	2	2	2	2	2				
豊岡市	河畑	2		2	2	2	2	2	2	2	2				
豊岡市	金谷	2		2	2	2	2	2	2	2	2				
豊岡市	田ノ口	2		2	2	2	2	2	2	2	2				
豊岡市	河江	2		2	2	2	2	2	2	2	2	ハシゴ	1		
豊岡市	大岡	2		2	2	2	2	2	2	2	2				
豊岡市	暮坂	2		2	2	2	2	2	2	2	2				
豊岡市	覆見	2		2	2	2	2	2	2	2	2				
豊岡市	和原	2		2	2	2	2	2	2	2	2				
豊岡市	奥山	1	5	2	2	1	1	2	2	1	5	1	2	つるはし スコップ	12
豊岡市	谷山	2		2	2	2	2	2	2	2	2				
豊岡市	奥小野	2		2	2	2	2	2	2	2	2	スコップ	4		
豊岡市	甚法寺	2		2	2	2	2	2	2	2	2				
豊岡市	平田	2		1	1	2	2	1	1	2	2	ハシゴ	1		

			市町基本項目			1						2						
			市町の人口等について			集落のおおよその中心位置の緯度・経度及びNコード						当該地区における地域指定						
県民局	市町名	平成 大合併前 旧市町名	※それぞれ数値を記入			緯度・経度			Nコード			※数字を記入	※数字を記入					
			①人口 (単位:人) ※21.3.31現 在・住基台帳	②高齢化率 ※65歳以上人 口の割合 (単位:%) ※17国調ベース	③財政力指数 H20決算 [H18-H20]	緯度 (北緯)			経度 (東経)			(50mメッシュ)			①地震対策に おける強化地域及 び推進地域の指 定について 1=地震防災対 策強化地域 2=地震防災対 策推進地域 3=1かつ2 4=指定なし	②通算地域自立 促進特別措置法 による過疎地域 の指定について 1=指定あり 2=指定なし		
						度 (整 数)	分 (整 数)	秒 (整 数)	度 (整 数)	分 (整 数)	秒 (整 数)	ユ ニ ツ ク 番 号	東 西	南 北				
但馬	豊岡市	但東町				栗尾	農業集落	35	26	33	135	0	13	4186	672	765	4	1
但馬	豊岡市	但東町				佐田	農業集落	35	25	44	135	0	18	4186	675	793	4	1
但馬	豊岡市	但東町				久畑	農業集落	35	25	7	135	0	28	4186	679	814	4	1
但馬	豊岡市	但東町				後	農業集落	35	24	44	135	0	27	4186	679	827	4	1
但馬	豊岡市	但東町				重中	農業集落	35	24	36	135	0	11	4186	671	831	4	1
但馬	豊岡市	但東町				小坂	農業集落	35	23	56	134	59	48	4186	661	854	4	1
但馬	豊岡市	但東町				太田内	農業集落	35	25	7	135	2	15	4186	729	814	4	1
但馬	豊岡市	但東町				藤王寺	農業集落	35	25	36	135	1	53	4186	718	797	4	1
但馬	豊岡市	但東町				奥矢根	農業集落	35	29	7	134	55	29	4186	541	677	4	1
但馬	豊岡市	但東町				河本	農業集落	35	26	24	134	56	50	4186	578	770	4	1
但馬	豊岡市	但東町				西谷	農業集落	35	25	36	134	56	49	4186	578	797	4	1
但馬	豊岡市	但東町				天谷	農業集落	35	25	43	134	57	41	4186	602	793	4	1
但馬	豊岡市	但東町				佐々木	農業集落	35	26	6	134	59	1	4186	639	780	4	1
但馬	豊岡市	但東町				相田	農業集落	35	26	54	134	57	59	4186	610	753	4	1
但馬	豊岡市	但東町				小谷	農業集落	35	27	47	134	57	34	4186	599	723	4	1
但馬	豊岡市	但東町				南尾	農業集落	35	28	1	134	56	44	4186	575	715	4	1
但馬	豊岡市	但東町				出合	農業集落	35	28	14	134	56	58	4186	582	707	4	1
但馬	豊岡市	但東町				三原	農業集落	35	28	44	134	57	10	4186	587	690	4	1
但馬	豊岡市	但東町				唐川	農業集落	35	29	21	134	57	15	4186	590	669	4	1
但馬	豊岡市	但東町				忠生	農業集落	35	30	29	135	0	7	4186	669	631	4	1
但馬	豊岡市	但東町				口藤	農業集落	35	30	57	135	0	43	4186	686	615	4	1
但馬	豊岡市	但東町				中藤	農業集落	35	31	16	135	1	19	4186	703	604	4	1
但馬	豊岡市	但東町				須藤	農業集落	35	30	50	135	1	45	4186	715	619	4	1
但馬	豊岡市	但東町				奥赤	農業集落	35	27	52	135	1	48	4186	716	720	4	1
但馬	豊岡市	但東町				菅谷	農業集落	35	29	14	135	2	7	4186	725	673	4	1
但馬	豊岡市	但東町				谷地	農業集落	35	28	51	135	1	23	4186	705	686	4	1
但馬	豊岡市	但東町				日場	農業集落	35	28	45	135	0	59	4186	693	690	4	1
但馬	豊岡市	但東町				主計	農業集落	35	28	43	135	0	30	4186	680	691	4	1
但馬	豊岡市	但東町				坂津	農業集落	35	28	18	135	0	6	4186	669	705	4	1
但馬	豊岡市	但東町				日和坂	農業集落	35	29	14	135	0	3	4186	668	673	4	1
但馬	豊岡市	但東町				畑森	農業集落	35	29	24	134	59	45	4186	659	668	4	1
但馬	豊岡市	但東町				下畑山	農業集落	35	29	22	134	58	58	4186	637	669	4	1
但馬	豊岡市	但東町				日向	農業集落	35	29	40	134	58	47	4186	632	659	4	1
但馬	豊岡市	但東町				東里	農業集落	35	29	33	134	58	25	4186	622	663	4	1
但馬	豊岡市	但東町				木村	農業集落	35	29	49	134	57	46	4186	604	653	4	1
但馬	豊岡市	但東町				本田	農業集落	35	29	54	134	58	2	4186	612	651	4	1
但馬	豊岡市	但東町				西野々	農業集落	35	30	9	134	58	21	4186	620	642	4	1
但馬	豊岡市	但東町				高瀬寺	農業集落	35	30	28	134	58	31	4186	625	631	4	1
但馬	豊岡市	但東町				坂野	農業集落	35	30	37	134	59	28	4186	651	626	4	1
但馬	養父市	八鹿町	27,883人	30.9%	0.286	合渡寺	農業集落	35	23	39	134	42	34	4186	182	864	4	1
但馬	養父市	八鹿町				奥三谷	農業集落	35	25	0	134	45	32	4186	264	818	4	1
但馬	養父市	八鹿町				口三谷	農業集落	35	25	17	134	45	44	4186	270	808	4	1
但馬	養父市	八鹿町				青	農業集落	35	26	14	134	45	41	4186	268	776	4	1
但馬	養父市	八鹿町				日畑	農業集落	35	25	18	134	40	51	4186	134	807	4	1
但馬	養父市	養父町				唐川	農業集落	35	17	19	134	47	5	4187	307	079	4	1
但馬	養父市	養父町				山中	農業集落	35	23	42	134	51	31	4186	431	862	4	1
但馬	養父市	大屋町				横行	農業集落	35	18	44	134	34	25	4087	956	031	4	1
但馬	養父市	関宮町				轟	農業集落	35	21	7	134	36	11	4186	005	950	4	1
但馬	朝来市	朝来町	34,369人	28.0%	0.541	佐中	農業集落	35	16	8	134	44	58	4187	249	119	4	2
但馬	朝来市	朝来町				神戸畑	農業集落	35	14	52	134	43	16	4187	201	162	4	2
但馬	朝来市	朝来町				中田路	農業集落	35	12	58	134	46	7	4187	280	227	4	2
但馬	朝来市	朝来町				奥田路	農業集落	35	13	32	134	45	4	4187	251	207	4	2
但馬	朝来市	生野町				白口	農業集落	35	9	29	134	50	3	4187	390	344	4	2
但馬	朝来市	生野町				藤野	農業集落	35	12	26	134	52	6	4187	447	245	4	2
但馬	朝来市	生野町				黒川	農業集落	35	13	55	134	52	48	4187	466	194	4	2
但馬	朝来市	和田山町				朝日	農業集落	35	23	45	134	52	28	4186	457	860	4	2
但馬	朝来市	和田山町				藤和	農業集落	35	18	54	134	47	30	4187	319	025	4	2
但馬	香美町	香住町	21,431人	30.2%	0.305	畑	農業集落	35	36	2	134	40	26	4186	423	442	4	1
但馬	香美町	香住町				大野	農業集落	35	35	25	134	39	40	4186	101	463	4	1
但馬	香美町	香住町				三川	農業集落	35	34	24	134	38	49	4186	078	497	4	1
但馬	香美町	香住町				十生	農業集落	35	35	21	134	41	44	4186	159	465	4	1
但馬	香美町	香住町				本見塚	農業集落	35	36	12	134	42	4	4186	168	436	4	1
但馬	香美町	香住町				奥安木	農業集落	35	38	35	134	42	12	4186	172	355	4	1
但馬	香美町	香住町				藤	農業集落	35	35	2	134	36	35	4186	016	476	4	1
但馬	香美町	香住町				八原	農業集落	35	34	50	134	36	24	4186	011	482	4	1
但馬	香美町	香住町				滝	農業・漁業集落	35	39	5	134	34	40	4086	962	338	4	1
但馬	香美町	香住町				御崎	農業・漁業集落	35	39	48	134	32	39	4086	906	313	4	1
但馬	香美町	香住町				相谷	漁業集落	35	39	38	134	43	42	4186	213	319	4	1

		5					6					7		
		交通途絶となる要因					当該地区及び集落内に存在する避難施設（公民館、集会所等）					水・食料の備蓄量（家庭での備蓄量は除く）		
市町名	集落名	※複数回答可、当てはまる欄に1を記入					※数字を記入		※1か2を選択		※数字を記入		※それぞれ数字を記入	
		①地震、風水害に伴う土砂災害による道路構造物の損傷、道路構造物への土砂堆積 1=要因該当	②地震動に伴う液状化による道路構造物の損傷 1=要因該当	③津波による浸水、道路構造物の損傷、流出物の堆積 1=要因該当	④地震または津波による船舶の停泊施設の被災 1=要因該当	⑤その他 1=要因該当	(⑤)その他の要因を簡潔に記入	①避難施設の箇所数 (単位:箇所) ※複数存在する場合は合計値	②避難施設の収容可能人数 (人単位) ※複数存在する場合は合計値	③避難施設の耐震性 1=十分 2=不十分	④避難施設の非常用電源の確保状況 1=有 2=無	⑤-2(④で1と回答した場合)1施設当たりの非常用電源の平均使用可能時間 (単位:時間)	①飲料水の備蓄量 (単位:人×日)	②食料(主食)の備蓄量 (単位:人×日)
豊岡市	栗尾	1	1				1	60	1	2				
豊岡市	佐田	1	1				1	50	1	2				
豊岡市	久畑	1	1				3	500	1	2		16		
豊岡市	後	1	1				1	30	2	2				
豊岡市	重中	1	1				1	50	2	2				
豊岡市	小坂	1	1				1	50	2	2				
豊岡市	木内	1	1				1	50	2	2				
豊岡市	藤主等	1	1				1	60	2	2				
豊岡市	奥矢根	1	1				1	50	1	2				
豊岡市	河本	1	1				1	50	2	2				
豊岡市	西谷	1	1				1	50	2	2				
豊岡市	天谷	1	1				1	30	2	2				
豊岡市	佐々木	1	1				1	50	2	2				
豊岡市	相田	1	1				2	80	2	2				
豊岡市	小谷	1	1				1	50	2	2				
豊岡市	南尾	1	1				1	50	1	2				
豊岡市	出合	1	1				5	500	1	2	300	466		
豊岡市	三原	1	1				2	100	1	2				
豊岡市	唐川	1	1				1	70	1	2				
豊岡市	忠生	1	1				1	50	2	2				
豊岡市	口藤	1	1				1	40	2	2				
豊岡市	中藤	1	1				1	60	2	2				
豊岡市	奥藤	1	1				1	50	2	2				
豊岡市	奥赤	1	1				1	30	2	2				
豊岡市	菅谷	1	1				0							
豊岡市	谷地	1	1				1	30	2	2				
豊岡市	日場	1	1				1	60	2	2				
豊岡市	主計	1	1				1	20	2	2				
豊岡市	坂津	1	1				1	50	2	2				
豊岡市	日和坂	1	1				0							
豊岡市	畑森	1	1				0							
豊岡市	下畑山	1	1				1	30	2	2				
豊岡市	日向	1	1				1	30	2	2				
豊岡市	東里	1	1				1	30	2	2				
豊岡市	木村	1	1				1	30	2	2				
豊岡市	本田	1	1				1	30	2	2				
豊岡市	西野々	1	1				1	30	2	2				
豊岡市	高滝寺	1	1				1	30	2	2				
豊岡市	坂野	1	1				1	30	1	2				
養父市	合滝寺	1	1				0							
養父市	奥三谷	1	1				1	20	2	2				
養父市	口三谷	1	1				1	20	2	2				
養父市	青山	1	1				1	20	2	2				
養父市	日畑	1	1				1	10	2	2				
養父市	唐川	1	1				0							
養父市	山中	1	1				0							
養父市	横行	1	1				1	50	2	2				
養父市	轟	1	1				3	100	2	2				
朝来市	佐中	1	1				1	40	1	2				
朝来市	神子畑	1	1				1	90	2	2				
朝来市	中田路	1	1				1	40	2	2				
朝来市	奥田路	1	1				1	50	2	2				
朝来市	白口	1	1				1	20	2	2				
朝来市	藤野	1	1				0							
朝来市	黒川	1	1				1	40	1	2				
朝来市	朝日	1	1				1	120	2	2				
朝来市	藤和	1	1				1	200	1	2				
香美町	畑	1	1				1	19	2	2				
香美町	木俣	1	1				1	10	2	2				
香美町	三川	1	1				1	50	2	2				
香美町	土生	1	1				1	10	2	2				
香美町	本見塚	1	1				0							
香美町	奥安木	1	1				1	13	2	2				
香美町	藤	1	1				1	10	2	2				
香美町	八原	1	1				1	10	2	2				
香美町	磯	1	1	1	1		1	43	2	2				
香美町	御崎	1	1				1	20	2	2				
香美町	相谷	1	1	1	1		1	17	2	2				

生活品等の備蓄量（家庭での個人備蓄は除く）

市町名	集落名	※1か2を選択し、1の場合はその備蓄量（数字）を記入														
		①医薬品等 1=備蓄有り 2=備蓄無し	①医薬品等 一どのくらの備蓄量 がありますか？ (単位:セット)	②毛布 1=備蓄有り 2=備蓄無し	②毛布 一どのくらの備蓄量 がありますか？ (単位:枚)	③非常用発 電機の有無 (個人所有 は除く) 1=有 2=無	③非常用発 電機 一どのくらの備蓄量 がありますか？ (単位:台)	④投光機 1=備蓄有り 2=備蓄無し	④投光機 一どのくらの備蓄量 がありますか？ (単位:個)	⑤テント 1=備蓄有り 2=備蓄無し	⑤テント 一どのくらの備蓄量 がありますか？ (単位:張)	⑥防水シート 1=備蓄有り 2=備蓄無し	⑥防水シート 一どのくらの備蓄量 がありますか？ (単位:枚)	⑦組立・簡 易トイレ 1=備蓄有り 2=備蓄無し	⑦組立・簡 易トイレ 一どのくらの備蓄量 がありますか？ (単位:回分)	⑧浄水装置 1=備蓄有り 2=備蓄無し
豊岡市	栗尾	2		2		2		1	2	1	2	2		2		2
豊岡市	佐田	2		2		2		1	1	1	2	2		2		2
豊岡市	久畑	2		1	50	1	1	1	1	1	1	2		2		2
豊岡市	後	2		2		1	1	1	1	2		2		2		2
豊岡市	東中	2		2		1	1	1	1	1	2	2		2		2
豊岡市	小坂	2		2		2		2	1	2	2		2		2	
豊岡市	木内	2		2		1	1	1	4	1	1	2	2	2		2
豊岡市	藤主等	2		2		2		2	1	2	1	6	2	2		2
豊岡市	奥矢根	2		2		2		1	1	1	2	1	1	2		2
豊岡市	河本	2		2		1	1	1	1	2		2		2		2
豊岡市	西谷	2		2		2		1	2	1	2	1	2	2		2
豊岡市	天谷	2		2		1	1	1	2	1	1	1	2	2		2
豊岡市	佐々木	2		2		2		1	1	1	1	2		2		2
豊岡市	相田	2		2		2		2		1	2	1	4	2		2
豊岡市	小谷	2		2		2		1	1	1	1	2		2		2
豊岡市	南尾	2		1	10	1	1	1	1	1	1	1	1	2		2
豊岡市	出合	2		2		2		2	1	3	1		2	2		2
豊岡市	三原	2		1	30	2		2		1	1	2		2		2
豊岡市	唐川	2		2		2		1	2	1	2	1	6	2		2
豊岡市	虫生	2		2		2		1	1	1	2	1	1	2		2
豊岡市	口藤	2		2		2		2		1	1	2		2		2
豊岡市	中藤	2		2		2		2		1	1	2		2		2
豊岡市	奥藤	2		2		2		1	2	1	1	1	5	2		2
豊岡市	奥赤	2		2		2		2		1	1	2		1	1	2
豊岡市	菅谷	2		1	10	2		1	2	1	2	2		2		2
豊岡市	谷地	2		2		2		2		2		2		2		2
豊岡市	日場	2		2		2		2		2		2		2		2
豊岡市	主計	2		2		2		2		2		2		2		2
豊岡市	坂津	2		2		2		1	1	2		2		2		2
豊岡市	日和坂	2		2		2		2		1	2	2		2		2
豊岡市	畑森	2		2		2		2		2		2		2		2
豊岡市	下畑山	2		2		2		2		2		2		2		2
豊岡市	日向	2		2		1	1	1	2	1	1	2		2		2
豊岡市	東里	2		2		2		1	1	1	1	2		2		2
豊岡市	木村	2		2		2		2		1	1	2		2		2
豊岡市	本田	2		2		2		2		1	1	2		2		2
豊岡市	西野々	2		2		1	1	1	2	1	1	2		2		2
豊岡市	高滝寺	2		2		2		2		1	1	2		2		2
豊岡市	坂野	2		2		2		2		1	2	1	5	2		2
養父市	谷渡寺	2		2		2		2		2		2		2		2
養父市	奥三谷	2		2		2		2		2		2		2		2
養父市	口三谷	2		2		2		2		2		2		2		2
養父市	青山	2		2		2		2		2		2		2		2
養父市	日畑	2		2		2		2		2		2		2		2
養父市	唐川	2		2		2		2		2		2		2		2
養父市	山中	2		2		2		2		2		2		2		2
養父市	横行	2		2		2		2		2		1	2	2		2
養父市	轟	2		2		2		2		2		2		2		2
朝来市	佐中	2		2		2		2		1	2	2		2		2
朝来市	神子畑	2		2		2		1	9	1	1	1	1	2		2
朝来市	中田路	2		2		2		2		2		2		2		2
朝来市	奥田路	2		2		2		2		2		2		2		2
朝来市	白口	2		2		2		2		2		2		2		2
朝来市	藤野	2		2		2		2		2		2		2		2
朝来市	黒川	2		2		2		1	1	2		2		2		2
朝来市	朝日	2		2		2		2		1	1	1	1	2		2
朝来市	藤和	2		2		2		2		1	1	2		2		2
香美町	畑	2		2		2		2		2		2		2		2
香美町	木樨	2		2		2		2		2		1	2	2		2
香美町	三川	2		2		2		2		2		2		2		2
香美町	牛生	2		2		2		2		2		1	3	2		2
香美町	本見塚	2		2		2		2		2		2		2		2
香美町	奥安木	2		2		2		2		2		2		2		2
香美町	藤	2		2		2		2		2		2		2		2
香美町	八原	2		2		2		2		2		2		2		2
香美町	磯	1	1	2		2		2		2		1	7	2		2
香美町	御崎	1	1	2		2		1	1	2		2		2		2
香美町	相谷	2		1	10	2		1	1	2		2		2		2

情報通信手段の状況（住民から市町村への伝達）

市町名	集落名	携帯電話の通信状況				※①～⑥は1か2を選択【一般電話、有線通信及び携帯電話が不通の場合を想定】												
		通話可 通話不可 通話不可 通話不可	ドコモ	a	ソフトバンク	①衛星携帯電話	②衛星携帯電話	所在地(5mメッシュ)			衛星携帯電話番号	衛星携帯電話	③独立防災無線	④消防団無線	⑤防災行政無線	⑥アマチュア無線	⑦その他	⑧その他
総合					1=有り 2=無し 3=導入予定	1=消防団長、消防団員、自治会長、自治会役員宅等の個人宅/2=市町村役場や消防署の支所や派出所/3=小学校/4=集落内の集会所/5=その他	エニツト番号	東西	南北		1=有り 2=無し	1=有り 2=無し	1=有り 2=無し	1=有り 2=無し	1=有り 2=無し	1=有り 2=無し	1=有り 2=無し	(7)その他の要因を簡潔に記入)
豊岡市	栗尾	◎	○	○	○	2	—	—	—	—	—	2	2	2	2	2	2	
豊岡市	佐田	◎	○	○	○	2	—	—	—	—	—	2	2	2	2	2	2	
豊岡市	久畑	◎	○	○	○	2	—	—	—	—	—	1	1	2	2	2	2	
豊岡市	後	◎	○	○	○	2	—	—	—	—	—	2	2	2	2	2	2	
豊岡市	東中	◎	○	○	○	2	—	—	—	—	—	2	2	2	2	2	2	
豊岡市	小坂	○	○	○	×	2	—	—	—	—	—	2	2	2	2	2	2	
豊岡市	木内	◎	○	○	○	2	—	—	—	—	—	2	2	2	2	2	2	
豊岡市	藤主等	○	○	○	×	2	—	—	—	—	—	2	2	2	2	2	2	
豊岡市	奥矢根	○	○	×	×	2	—	—	—	—	—	2	2	2	2	2	2	
豊岡市	河本	○	○	×	×	2	—	—	—	—	—	2	2	2	2	2	2	
豊岡市	西谷	×	×	△	×	1	4	4186	5784	7675	非公開	2	2	2	2	2	2	
豊岡市	天谷	○	○	×	×	2	—	—	—	—	—	2	2	2	2	2	2	
豊岡市	佐々木	○	○	×	×	2	—	—	—	—	—	2	2	2	2	2	2	
豊岡市	相田	◎	○	○	○	2	—	—	—	—	—	2	2	2	2	2	2	
豊岡市	小谷	◎	○	○	○	2	—	—	—	—	—	2	2	2	2	2	2	
豊岡市	南尾	◎	○	○	○	2	—	—	—	—	—	2	2	2	2	2	2	
豊岡市	出合	◎	○	○	○	2	—	—	—	—	—	1	2	2	2	1	2	
豊岡市	三原	◎	○	○	○	2	—	—	—	—	—	2	2	2	2	2	2	
豊岡市	唐川	◎	○	○	○	2	—	—	—	—	—	2	2	2	2	2	2	
豊岡市	虫生	○	○	○	×	2	—	—	—	—	—	2	2	2	2	2	2	
豊岡市	口藤	○	○	○	×	2	—	—	—	—	—	2	2	2	2	2	2	
豊岡市	中藤	○	○	×	×	2	—	—	—	—	—	2	2	2	2	2	2	
豊岡市	奥赤	×	○	×	×	1	4	4186	7165	7206	非公開	2	2	2	2	2	2	
豊岡市	菅谷	○	○	×	×	2	—	—	—	—	—	2	2	2	2	2	2	
豊岡市	谷地	○	○	×	×	2	—	—	—	—	—	2	2	2	2	2	2	
豊岡市	日場	○	○	○	×	2	—	—	—	—	—	2	2	2	2	2	2	
豊岡市	主計	○	○	○	×	2	—	—	—	—	—	2	2	2	2	2	2	
豊岡市	坂津	×	○	○	×	2	—	—	—	—	—	2	2	2	2	2	2	
豊岡市	日和坂	○	○	○	×	2	—	—	—	—	—	2	2	2	2	2	2	
豊岡市	畑森	○	○	○	×	2	—	—	—	—	—	2	2	2	2	2	2	
豊岡市	下畑山	○	○	○	×	2	—	—	—	—	—	2	2	2	2	2	2	
豊岡市	日向	○	○	○	×	2	—	—	—	—	—	2	2	2	2	2	2	
豊岡市	東里	○	○	○	×	2	—	—	—	—	—	2	2	2	2	2	2	
豊岡市	木村	○	○	○	×	2	—	—	—	—	—	2	2	2	2	2	2	
豊岡市	木田	○	○	○	×	2	—	—	—	—	—	2	2	2	2	2	2	
豊岡市	西野々	○	○	×	×	2	—	—	—	—	—	2	2	2	2	2	2	
豊岡市	高滝寺	○	○	○	×	2	—	—	—	—	—	2	2	2	2	2	2	
豊岡市	坂野	○	○	○	×	2	—	—	—	—	—	2	2	2	2	2	2	
養父市	谷滝寺	○	○	○	×	2	—	—	—	—	—	2	2	2	2	2	2	
養父市	奥三谷	○	○	×	×	2	—	—	—	—	—	2	2	2	2	2	2	
養父市	口三谷	○	○	○	×	2	—	—	—	—	—	2	2	2	2	2	2	
養父市	青	○	○	○	×	2	—	—	—	—	—	2	2	2	2	2	2	
養父市	日畑	○	○	×	×	2	—	—	—	—	—	2	2	2	2	2	2	
養父市	唐川	○	○	×	×	2	—	—	—	—	—	2	2	2	2	2	2	
養父市	山中	○	○	×	×	2	—	—	—	—	—	2	2	2	2	2	2	
養父市	横行	○	○	×	×	2	—	—	—	—	—	1	2	2	1	2	2	
養父市	轟	○	○	×	×	2	—	—	—	—	—	2	2	2	2	2	2	
朝来市	佐中	○	○	×	×	1	1	4187	2505	1204	8816-514-70592	2	2	2	2	2	2	
朝来市	神子畑	○	○	×	×	1	1	4187	1981	1692	8816-514-70593	2	2	2	2	2	2	
朝来市	中田路	○	○	×	×	1	1	4187	2810	2267	8816-514-70594	2	2	2	2	2	2	
朝来市	奥田路	○	○	×	×	1	1	4187	2515	2076	8816-514-70595	2	2	2	2	2	2	
朝来市	白口	×	×	×	×	1	1	4187	3905	3449	8816-514-70591	2	2	2	2	2	2	
朝来市	藤野	○	○	×	×	1	1	4187	4673	1941	8816-514-70590	2	2	2	2	2	2	
朝来市	黒川	○	○	×	×	1	1	4187	4673	1941	8816-514-70589	2	2	2	2	2	2	
朝来市	朝日	○	○	×	×	1	1	4187	4568	8614	8816-514-70596	2	2	2	2	2	2	
朝来市	藤和	×	△	×	×	1	1	4187	3179	0238	8816-514-70597	2	2	2	2	2	2	
香美町	畑	○	○	×	×	2	—	—	—	—	—	1	2	2	1	2	2	
香美町	大隈	○	○	×	×	2	—	—	—	—	—	1	2	2	2	1	2	
香美町	三川	○	○	×	×	2	—	—	—	—	—	1	2	2	2	1	2	
香美町	牛生	○	○	×	×	2	—	—	—	—	—	1	2	2	2	1	2	
香美町	本見塚	○	○	×	×	2	—	—	—	—	—	2	2	2	2	2	2	
香美町	奥安木	○	○	×	×	2	—	—	—	—	—	1	2	2	2	1	2	
香美町	藤	◎	○	○	○	2	—	—	—	—	—	2	2	2	2	2	2	
香美町	八原	◎	○	○	○	2	—	—	—	—	—	2	2	2	2	2	2	
香美町	磯	○	○	○	×	2	—	—	—	—	—	1	2	2	2	1	2	
香美町	御崎	○	○	○	×	2	—	—	—	—	—	1	2	2	2	1	2	
香美町	相谷	○	○	×	×	2	—	—	—	—	—	1	2	2	2	1	2	

		10 (9でひとつでも「1=有り」とした場合に回答)			11 (9でひとつでも「1=有り」とした場合に回答)		
		情報伝達手段の機器の扱い			使用することを想定していた通信設備に障害が発生した場合の他の連絡方法		
市町名	集落名	機器取扱い実施状況			維持管理上の課題		
		※1か2を選択		※自由記述		※1か2を選択	※自由記述
		①平時からの 操作訓練 1=実施している 2=実施していない	②操作マニュアル・手引き 1=有り 2=無し	③その他、実施している内容があれば 簡潔に記入	維持管理上の課題があれば記入	他の連絡方法の検討の有無 (1=有りを選択した場合)	他の情報伝達手段の内容を記入
豊岡市	栗尾	2	2			2	
豊岡市	佐田	2	2			2	
豊岡市	久畑	2	1			2	
豊岡市	後	2	2			2	
豊岡市	東中	2	2			2	
豊岡市	小坂	2	2			2	
豊岡市	太田内	2	2			2	
豊岡市	藤王寺	2	2			2	
豊岡市	奥矢根	2	2			2	
豊岡市	河本	2	2			2	
豊岡市	西谷	1	1			2	
豊岡市	天谷	2	2			2	
豊岡市	佐々木	2	2			2	
豊岡市	相田	2	2			2	
豊岡市	小谷	2	2			2	
豊岡市	南尾	2	2			2	
豊岡市	出合	2	2			2	
豊岡市	三原	2	2			2	
豊岡市	唐川	2	2			2	
豊岡市	虫生	2	2			2	
豊岡市	口藤	2	2			2	
豊岡市	中藤	2	2			2	
豊岡市	奥藤	2	2			2	
豊岡市	奥赤	1	1			2	
豊岡市	菅谷	2	2			2	
豊岡市	谷地	2	2			2	
豊岡市	日場	2	2			2	
豊岡市	主計	2	2			2	
豊岡市	坂津	2	2			2	
豊岡市	日和坂	2	2			2	
豊岡市	畑森	2	2			2	
豊岡市	下畑山	2	2			2	
豊岡市	日向	2	2			2	
豊岡市	東里	2	2			2	
豊岡市	木村	2	2			2	
豊岡市	木田	2	2			2	
豊岡市	西野々	2	2			2	
豊岡市	高滝寺	2	2			2	
豊岡市	坂野	2	2			2	
養父市	谷渡寺	2	2			2	
養父市	奥三谷	2	2			2	
養父市	口三谷	2	2			2	
養父市	青山	2	2			2	
養父市	日畑	2	2			2	
養父市	唐川	2	2			2	
養父市	山中	2	2			2	
養父市	横行	1	2			2	
養父市	轟	2	2			2	
朝来市	佐中	2	2			2	
朝来市	神子畑	2	2			2	
朝来市	中田路	2	2			2	
朝来市	奥田路	2	2			2	
朝来市	白口	2	2			2	
朝来市	藤野	2	2			2	
朝来市	黒川	2	2			2	
朝来市	朝日	2	2			2	
朝来市	藤和	2	2			2	
香美町	畑	1	1			2	
香美町	木野	1	1			2	
香美町	三川	1	1			2	
香美町	土生	1	1			2	
香美町	本見塚	2	2			2	
香美町	奥安木	1	1			2	
香美町	藤	2	2			2	
香美町	八原	2	2			2	
香美町	磯	1	1			2	
香美町	御崎	1	1			2	
香美町	相谷	1	1			2	

		1 2				1 3							
		ヘリコプターの駐機スペース (臨時ヘリポートでも可)				ホイスト地点							
市町名	集落名	※1か2を選択				位置情報 <Nコード>			※1か2を選択				
		1=有りを選択した場合回答				(5mメッシュ)			位置情報 <Nコード>				
		※数字を記入				ユニットの 番号			名称				
ヘリコプターの駐機スペースの有無 1=有り 2=無し	①小型機の駐機スペースはいくつありますか (単位:箇所数)	②中型～大型機の駐機スペースはいくつありますか (単位:箇所数)	③大型機の駐機スペースはいくつありますか (単位:箇所数)	駐機スペースが「臨時離着陸場登録済」又は「災害時のみ使用可能」を選択 臨時離着陸場登録済 …災害時のみ使用可能	ユニットの 番号	東西	南北	※1か2を選択	名称	ユニットの 番号	東西	南北	
豊岡市	栗尾	1		1	1	4186	6580	7603	1	高橋地区公園	4186	6580	7603
豊岡市	佐田	1	1		1	4186	6753	7980	1	佐田農村公園	4186	6753	7980
豊岡市	久畑	1		1	1	4186	6803	8106	1	高橋小学校	4186	6803	8106
豊岡市	後	2							1	後集会所	4186	6801	8289
豊岡市	東中	1	1		1	4186	6727	8320	1	東中農村公園横広場	4186	6727	8320
豊岡市	小坂	2							1	小坂集会所	4186	6616	8543
豊岡市	大内	1	1		1	4186	7284	8152	1	河之辺公園	4186	7284	8152
豊岡市	薬王寺	2							1	薬王寺集会所	4186	7372	7875
豊岡市	奥矢根	1	1		1	4186	5372	6751	1	奥矢根農村公園	4186	5372	6751
豊岡市	河本	1			1	4186	5793	7718	1	河本公園	4186	5793	7718
豊岡市	西谷	2							1	西谷集会所	4186	5784	7975
豊岡市	天谷	2							1	天谷集会所	4186	6055	7974
豊岡市	佐々木	2							1	佐々木集会所	4186	6296	7699
豊岡市	相田	2							1	相田集会所	4186	6000	7377
豊岡市	小谷	1		1	1	4186	6021	7132	1	但東スポーツ公園	4186	6021	7132
豊岡市	南尾	2							1	南尾集会所	4186	5757	7156
豊岡市	出合	1	1		1	4186	5835	7085	1	但東総合支所	4186	5835	7085
豊岡市	三原	1		1	1	4186	5881	6935	1	但東中学校	4186	5881	6935
豊岡市	唐川	1	1		1	4186	5878	6936	1	唐川農村公園	4186	5878	6936
豊岡市	虫生	2							1	虫生集会所	4186	6697	6311
豊岡市	口藤	1	1		1	4186	6907	6153	1	口藤農村公園	4186	6907	6153
豊岡市	中藤	2							1	中藤集会所	4186	7004	6032
豊岡市	奥藤	2							1	奥藤集会所	4186	7278	6306
豊岡市	奥赤	2							1	奥赤集会所	4186	7168	7279
豊岡市	菅谷	2							1	菅谷集会所	4186	7252	6727
豊岡市	谷地	2							1	谷地集会所	4186	7053	6875
豊岡市	日場	1	1		1	4186	6941	6907	1	赤花農村公園	4186	6941	6907
豊岡市	主計	2							1	主計集会所	4186	6805	6915
豊岡市	坂津	2							1	坂津集会所	4186	6659	7046
豊岡市	日和坂	2							1	日和坂集会所	4186	6685	6753
豊岡市	畑森	2							1	畑森集会所	4186	6602	6679
豊岡市	下畑山	2							1	下畑山集会所	4186	6375	6695
豊岡市	日向	2							1	日向集会所	4186	6337	6584
豊岡市	東里	2							1	東里集会所	4186	6215	6679
豊岡市	木村	2							1	木村集会所	4186	6050	6537
豊岡市	太田	1	1		1	4186	6315	6539	1	太田地区公園	4186	6315	6539
豊岡市	西野々	2							1	西野々集会所	4186	6192	6440
豊岡市	高竜寺	2							1	高竜寺集会所	4186	6246	6299
豊岡市	坂野	2							1	坂野集会所	4186	6507	6278
養父市	今滝寺	2							1	今滝寺	4186	1818	8647
養父市	奥三谷	2							1	奥三谷	4186	2706	8172
養父市	口三谷	2							1	口三谷	4186	2708	8102
養父市	青山	2							1	青山浄化センター横広場	4186	2670	0775
養父市	日畑	2							1	日畑	4186	1314	8076
養父市	唐川	2							1	唐川	4187	3088	0723
養父市	山中	2							1	山中	4186	4343	8557
養父市	横行	1	1		1	4087	9543	0292	1	横行公民館前広場	4087	9543	0292
養父市	轟	2							1	轟	4186	0038	9516
朝来市	佐中	1			1	4187	2690	1706	1	佐中公民館前広場	4187	2513	1202
朝来市	神子畑	2							1	神子畑	4187	1978	1672
朝来市	中田路	2							1	中田路	4187	2808	2265
朝来市	奥田路	2							1	奥田路	4187	2510	2075
朝来市	白口	2							1	白口	4187	3901	3453
朝来市	藤野	1			1	4187	4196	2691	1	藤野	4187	4487	2468
朝来市	黒川	1			1	4187	4663	1908	1	黒川自然公園センター 駐車場	4187	4663	1908
朝来市	朝日	2							1	市立永井小学校朝日分 校	4186	4622	8581
朝来市	藤和	2							1	市立竹田小学校藤和分 校	4187	3170	0240
香美町	畑	2							1	畑	4186	1235	4425
香美町	大榎	2							1	大榎	4186	1015	4635
香美町	三川	2							1	三川	4186	0785	4975
香美町	土生	2							1	土生	4186	1595	4655
香美町	本見塚	2							1	本見塚	4186	1685	4365
香美町	奥安木	2							1	奥安木	4186	1725	3555
香美町	藤	2							1	藤	4186	0165	4765
香美町	八原	2							1	八原	4186	0115	4825
香美町	鏡	2							1	鏡	4086	9625	3385
香美町	御崎	2							1	御崎	4086	9065	3135
香美町	相谷	2							1	相谷	4186	2135	3195

市町名	集落名	14	15	16	17							
		避難計画	受援計画	自主防災組織	当該地区及び集落での訓練の実施の有無（平成20年度から平成22年度）※平成22年度の予定を含む							
		※1か2を選択 当該地区及び集落での 避難計画（もしくは マニュアル）の有無 1=有り 2=無し	※自由記述 (1=有りを選択した場合) 内容及び運用上の課題を記入 して下さい	※1か2を選択 当該地区及び集落での 受援計画（もしくは マニュアル）の有無 1=有り 2=無し	※自由記述 (1=有りを選択し た場合) 内容及び運用上の 課題を記入して下 さい	※1か2を選択 当該地区及び集落での 自主防災組 織の有無 1=有り 2=無し	※①～⑥は1か2を選択					
			①情報伝 達訓練	②避難訓 練	③救助救 出訓練	④消火訓 練	⑤水防訓 練	⑥園上訓 練	⑦その他 の訓練	(⑦その他の訓練を実施している場 合、内容を簡潔に記入)		
豊岡市	栗尾	2		2	1	2	1	2	1	1	2	
豊岡市	佐田	2		2	1	2	2	2	1	1	2	
豊岡市	久畑	2		2	1	2	2	2	1	2	2	
豊岡市	後	2		2	1	2	2	2	2	2	2	
豊岡市	重中	2		2	1	2	2	2	2	2	2	
豊岡市	小坂	2		2	1	2	2	2	2	2	2	
豊岡市	木内	2		2	1	2	2	2	1	2	2	
豊岡市	藤主等	2		2	1	2	1	2	2	2	2	
豊岡市	奥矢根	2		2	1	2	2	2	2	2	2	
豊岡市	河本	2		2	1	2	2	2	1	2	2	
豊岡市	西谷	2		2	1	2	2	2	2	2	2	
豊岡市	天谷	1		2	1	2	2	2	1	2	2	
豊岡市	佐々木	2		2	1	2	2	2	1	2	2	
豊岡市	相田	1		2	1	2	1	2	1	1	2	
豊岡市	小谷	2		2	1	2	2	2	1	2	2	
豊岡市	南尾	2		2	1	2	2	2	1	2	2	
豊岡市	出合	2		2	1	2	2	2	1	2	2	
豊岡市	三原	1	要援護者支援	2	1	2	2	2	1	2	2	
豊岡市	唐川	2		2	1	2	2	2	2	2	2	
豊岡市	忠生	2		2	1	2	2	2	2	2	2	
豊岡市	口藤	2		2	1	2	2	2	2	2	2	
豊岡市	中藤	2		2	1	2	2	2	2	2	2	
豊岡市	奥藤	2		2	1	2	2	2	2	2	2	
豊岡市	奥赤	2		2	1	2	2	2	1	2	2	
豊岡市	菅谷	2		2	1	2	2	2	1	2	2	
豊岡市	谷地	2		2	2	2	2	2	2	2	2	
豊岡市	日場	2		2	2	2	2	2	2	2	2	
豊岡市	主計	2		2	2	2	2	2	2	2	2	
豊岡市	坂津	2		2	2	2	2	2	2	2	2	
豊岡市	日和坂	2		2	1	2	2	2	1	2	2	
豊岡市	畑森	2		2	2	2	2	2	2	2	2	
豊岡市	下畑山	2		2	2	2	2	2	2	2	2	
豊岡市	日向	2		2	1	2	2	2	1	2	2	
豊岡市	東里	2		2	1	2	2	2	2	2	2	
豊岡市	木村	1	要援護者支援	2	1	2	2	2	2	2	2	
豊岡市	木田	2		2	1	2	2	2	2	2	2	
豊岡市	西野々	2		2	1	2	2	2	1	2	2	
豊岡市	高滝寺	2		2	1	2	2	2	2	2	2	
豊岡市	坂野	2		2	1	2	2	2	1	2	2	
養父市	谷滝寺	2		2	1	2	2	2	2	2	2	
養父市	奥三谷	2		2	1	2	2	2	2	2	2	
養父市	口三谷	2		2	1	2	2	2	2	2	2	
養父市	青山	2		2	1	2	2	2	2	2	2	
養父市	日畑	2		2	1	2	2	2	2	2	2	
養父市	唐川	1	災害時の対応等	2	1	2	1	2	1	2	2	
養父市	山中	1	災害時の対応等	2	1	2	1	2	1	2	2	
養父市	横行	2		2	1	2	2	2	2	2	2	
養父市	轟	2		2	1	2	2	2	2	2	2	
朝来市	佐中	2		2	1	2	2	2	2	2	2	
朝来市	神子畑	2		2	1	2	2	2	2	2	2	
朝来市	中田路	2		2	1	2	2	2	2	2	2	
朝来市	奥田路	2		2	1	2	2	2	2	2	2	
朝来市	白口	2		2	1	2	2	2	2	2	2	
朝来市	藤野	2		2	1	2	2	2	2	2	2	
朝来市	黒川	2		2	1	2	2	2	1	2	2	
朝来市	朝日	2		2	1	2	2	2	2	2	2	
朝来市	藤和	2		2	1	2	2	2	1	2	2	
香美町	畑	2		2	1	1	1	1	1	2	2	
香美町	木塚	2		2	1	1	1	1	1	2	2	
香美町	三川	2		2	1	1	1	1	1	2	2	1 給食給水班による炊き出し準備
香美町	土生	2		2	1	1	1	2	1	2	2	
香美町	本見塚	2		2	1	2	2	2	2	2	2	
香美町	奥安木	2		2	1	1	1	1	1	2	2	1 災害箇所の確認点検
香美町	藤	2		2	1	2	2	2	2	2	2	
香美町	八原	2		2	1	1	1	1	1	2	2	1 給水班による飲料水の配付
香美町	磯	2		2	1	1	1	2	1	2	2	
香美町	御崎	2		2	1	1	1	2	1	2	2	
香美町	相谷	2		2	1	1	1	1	1	2	2	

市町基本項目 市町の人口等について				1	2													
				集落のおおよその中心位置の緯度・経度及びNコード							当該地区における地域指定							
県民局	市町名	平成 大合併前 旧市町名	※それぞれ数値を記入			緯度・経度			Nコード			※数字を記入						
			①人口 (単位：人) ※21.3.31現在・住基台帳	②高齢化率 ※65歳以上人口の割合 (単位：%) ※17国調ベース	③財政力指数 H20決算 [H18-H20]	緯度(北緯)			経度(東経)			(50mメッシュ)			①地震対策における強化地域及び推進地域の指定について 1=地震防災対策強化地域 2=地震防災対策推進地域 3=1かつ2 4=指定なし	②過疎地域自立促進特別措置法による過疎地域の指定について 1=指定あり 2=指定なし		
						度(整数)	分(整数)	秒(整数)	度(整数)	分(整数)	秒(整数)	ユニット番号	東西	南北				
但馬	香美町	村岡町				和佐父	農業集落	35	30	12	134	35	2	4086	973	640	4	1
但馬	香美町	村岡町				鹿波	農業集落	35	29	22	134	31	55	4086	886	669	4	1
但馬	香美町	村岡町				相岡	農業集落	35	29	32	134	31	39	4086	879	663	4	1
但馬	香美町	村岡町				丸味	農業集落	35	30	26	134	33	16	4086	924	632	4	1
但馬	香美町	村岡町				山田	農業集落	35	33	11	134	35	54	4086	997	539	4	1
但馬	香美町	村岡町				小城	農業集落	35	31	40	134	36	43	4186	019	590	4	1
但馬	香美町	村岡町				津	農業集落	35	34	4	134	36	29	4186	013	509	4	1
但馬	香美町	村岡町				角野	農業集落	35	29	4	134	35	6	4086	975	679	4	1
但馬	香美町	村岡町				秋山	農業集落	35	27	24	134	34	26	4086	956	736	4	1
但馬	香美町	村岡町				坂仕野	農業集落	35	27	1	134	34	21	4086	954	749	4	1
但馬	香美町	村岡町				糠山	農業集落	35	26	51	134	36	25	4186	011	755	4	1
但馬	香美町	村岡町				口大谷	農業集落	35	24	17	134	34	38	4086	962	842	4	1
但馬	香美町	村岡町				中大谷	農業集落	35	24	8	134	34	23	4086	955	847	4	1
但馬	香美町	村岡町				大笹	農業集落	35	24	19	134	33	41	4086	935	841	4	1
但馬	香美町	村岡町				高坂	農業集落	35	24	49	134	34	35	4086	960	824	4	1
但馬	香美町	村岡町				池ヶ平	農業集落	35	24	58	134	35	0	4086	972	819	4	1
但馬	香美町	村岡町				作山	農業集落	35	25	15	134	37	29	4186	041	809	4	1
但馬	香美町	美方町				神場	農業集落	35	27	26	134	33	22	4086	926	735	4	1
但馬	香美町	美方町				広井	農業集落	35	27	58	134	32	58	4086	915	717	4	1
但馬	香美町	美方町				水間	農業集落	35	27	42	134	32	38	4086	906	726	4	1
但馬	香美町	美方町				野間谷	農業集落	35	26	52	134	32	34	4086	904	754	4	1
但馬	香美町	美方町				美山	農業集落	35	26	34	134	32	16	4086	896	764	4	1
但馬	香美町	美方町				野野	農業集落	35	26	18	134	32	15	4086	895	773	4	1
但馬	香美町	美方町				茅野	農業集落	35	25	48	134	31	59	4086	888	790	4	1
但馬	香美町	美方町				新屋	農業集落	35	24	56	134	31	26	4086	873	820	4	1
但馬	香美町	美方町				熱田	農業集落	35	23	37	134	30	13	4086	839	865	4	1
但馬	香美町	美方町				秋岡	農業集落	35	25	14	134	31	14	4086	867	810	4	1
但馬	香美町	美方町				東垣	農業集落	35	25	35	134	31	16	4086	868	798	4	1
但馬	香美町	美方町				佐防	農業集落	35	25	40	134	30	58	4086	860	795	4	1
但馬	香美町	美方町				鑛治屋	農業集落	35	25	44	134	31	14	4086	867	793	4	1
但馬	香美町	美方町				貫田	農業集落	35	26	17	134	31	54	4086	886	774	4	1
但馬	香美町	美方町				岩宮	農業集落	35	26	40	134	32	1	4086	889	761	4	1
但馬	香美町	美方町				久須部	農業集落	35	26	52	134	31	17	4086	868	754	4	1
但馬	香美町	美方町				大谷	農業集落	35	27	18	134	32	3	4086	890	739	4	1
但馬	香美町	美方町				城山	農業集落	35	27	27	134	32	8	4086	892	734	4	1
但馬	香美町	美方町				神水	農業集落	35	27	51	134	32	36	4086	905	721	4	1
但馬	香美町	美方町				石寺	農業集落	35	28	17	134	33	6	4086	919	706	4	1
但馬	香美町	美方町				猪之谷	農業集落	35	27	21	134	32	57	4086	915	738	4	1
但馬	新温泉町	浜坂町	17,223人	29.7%	0.330	正法庵	農業集落	35	36	27	134	30	20	4086	842	427	4	1
但馬	新温泉町	浜坂町				境	農業集落	35	35	43	134	32	45	4086	909	452	4	1
但馬	新温泉町	浜坂町				久斗山	農業集落	35	35	5	134	32	59	4086	916	474	4	1
但馬	新温泉町	浜坂町				三尾	農業・漁業集落	35	39	26	134	30	19	4086	842	326	4	1
但馬	新温泉町	温泉町				香茶	農業集落	35	30	56	134	31	55	4086	886	615	4	1
但馬	新温泉町	温泉町				高山	農業集落	35	33	3	134	31	4	4086	862	543	4	1
但馬	新温泉町	温泉町				敦久谷	農業集落	35	33	45	134	30	31	4086	847	519	4	1
但馬	新温泉町	温泉町				熊谷	農業集落	35	34	46	134	31	43	4086	881	485	4	1
但馬	新温泉町	温泉町				伊角	農業集落	35	33	56	134	32	8	4086	892	513	4	1
但馬	新温泉町	温泉町				檜尾	農業集落	35	32	51	134	32	22	4086	899	550	4	1
但馬	新温泉町	温泉町				内山	農業集落	35	31	6	134	26	18	4086	730	610	4	1
但馬	新温泉町	温泉町				越坂	農業集落	35	30	42	134	26	4	4086	724	623	4	1
但馬	新温泉町	温泉町				海上	農業集落	35	30	12	134	26	29	4086	735	640	4	1
但馬	新温泉町	温泉町				菅下	農業集落	35	29	25	134	27	50	4086	773	667	4	1
但馬	新温泉町	温泉町				霧瀧	農業集落	35	27	27	134	28	25	4086	789	734	4	1
丹波	篠山市	篠山市	44,962人	26.5%	0.448	奥県守	農業集落	35	5	55	135	17	27	4287	151	460	4	2
丹波	篠山市	篠山市				県守中	農業集落	35	5	48	135	18	6	4287	169	477	4	2
丹波	篠山市	篠山市				古市	農業集落	35	1	14	135	9	14	4187	923	625	4	2
丹波	篠山市	篠山市				不來坂	農業集落	35	1	7	135	8	52	4187	912	628	4	2
丹波	篠山市	篠山市				住山	農業集落	35	1	43	135	8	25	4187	900	608	4	2
丹波	篠山市	篠山市				見内	農業集落	35	1	44	135	9	28	4187	929	608	4	2
丹波	篠山市	篠山市				波賀野新田	農業集落	35	1	23	135	9	26	4187	928	619	4	2
丹波	篠山市	篠山市				初田	農業集落	35	2	52	135	11	9	4187	976	569	4	2
丹波	篠山市	篠山市				後川新田原	農業集落	35	2	43	135	19	58	4287	221	574	4	2
丹波	篠山市	篠山市				後川新田竈坊	農業集落	35	1	53	135	19	45	4287	215	602	4	2
丹波	篠山市	篠山市				後川上の東	農業集落	35	1	33	135	18	17	4287	174	614	4	2
丹波	篠山市	篠山市				後川上の西	農業集落	35	1	34	135	17	49	4287	161	613	4	2
丹波	篠山市	篠山市				後川中	農業集落	35	1	14	135	17	31	4287	153	624	4	2
丹波	篠山市	篠山市				後川下	農業集落	35	1	7	135	16	42	4287	130	628	4	2
丹波	篠山市	篠山市				後川奥	農業集落	35	1	19	135	15	35	4287	099	622	4	2

市町名	集落名	※数字を記入											※数字を記入		※数字を記入	
		総戸数	世帯数	高齢化率 (65歳以上人口の割合) 【単位：%】 ※自動計算	※数字を記入		※数字を記入		※数字を記入		※数字を記入		365歳以上の 高齢者数 (単位：人)	3災害時要 援者の人数 (単位：人)	①2車線以上道路 (5.5M以上) の本数 1 = 1本 2 = 2本 3 = 3本 4 = 4本以上	②1車線道路 (1.5Mから5.5M 未満)の本数 1 = 1本 2 = 2本 3 = 3本 4 = 4本以上
					①人口 (単位：人)	②人口構成 (単位：人)	②人口構成 (単位：人)	②人口構成 (単位：人)	②人口構成 (単位：人)	②人口構成 (単位：人)	②人口構成 (単位：人)	②人口構成 (単位：人)				
香美町	和佐父	16	16	50.0%	48	不明	不明	不明	不明	不明	不明	不明	不明	不明	1	
香美町	鹿渡	42	41	41.4%	111	不明	不明	不明	不明	不明	不明	不明	不明	不明	2	
香美町	朝岡	75	76	43.3%	194	不明	不明	不明	不明	不明	不明	不明	不明	不明	2	
香美町	丸味	16	16	41.3%	46	不明	不明	不明	不明	不明	不明	不明	不明	不明	2	
香美町	山田	53	54	53.0%	132	不明	不明	不明	不明	不明	不明	不明	不明	不明	2	
香美町	小城	10	10	40.0%	20	不明	不明	不明	不明	不明	不明	不明	不明	不明	2	
香美町	窪	10	9	34.8%	23	不明	不明	不明	不明	不明	不明	不明	不明	不明	1	
香美町	角野	17	17	48.9%	47	不明	不明	不明	不明	不明	不明	不明	不明	不明	1	
香美町	秋山	38	37	36.2%	105	不明	不明	不明	不明	不明	不明	不明	不明	不明	2	
香美町	飯仕野	41	41	36.5%	126	不明	不明	不明	不明	不明	不明	不明	不明	不明	2	
香美町	籾山	30	30	35.1%	94	不明	不明	不明	不明	不明	不明	不明	不明	不明	2	
香美町	口大谷	50	50	41.6%	149	不明	不明	不明	不明	不明	不明	不明	不明	不明	2	
香美町	中太谷	34	34	30.7%	114	不明	不明	不明	不明	不明	不明	不明	不明	不明	2	
香美町	大笹	53	53	27.8%	194	不明	不明	不明	不明	不明	不明	不明	不明	不明	2	
香美町	高坂	21	21	42.9%	56	不明	不明	不明	不明	不明	不明	不明	不明	不明	2	
香美町	池ヶ平	9	9	33.3%	30	不明	不明	不明	不明	不明	不明	不明	不明	不明	2	
香美町	作山	12	12	33.3%	30	不明	不明	不明	不明	不明	不明	不明	不明	不明	1	
香美町	神場	22	22	62.5%	48	不明	不明	不明	不明	不明	不明	不明	不明	不明	2	
香美町	広井	22	22	40.9%	66	不明	不明	不明	不明	不明	不明	不明	不明	2	2	
香美町	水間	36	37	24.6%	130	不明	不明	不明	不明	不明	不明	不明	不明	2	3	
香美町	野間谷	19	19	38.8%	49	不明	不明	不明	不明	不明	不明	不明	不明	不明	1	
香美町	美山	30	30	56.5%	62	不明	不明	不明	不明	不明	不明	不明	不明	不明	1	
香美町	平野	22	22	37.9%	66	不明	不明	不明	不明	不明	不明	不明	不明	不明	2	
香美町	茅野	47	48	39.3%	122	不明	不明	不明	不明	不明	不明	不明	不明	不明	2	
香美町	新屋	55	54	43.1%	153	不明	不明	不明	不明	不明	不明	不明	不明	不明	2	
香美町	熟田	6	6	85.7%	7	不明	不明	不明	不明	不明	不明	不明	不明	不明	2	
香美町	秋岡	89	89	35.1%	282	不明	不明	不明	不明	不明	不明	不明	不明	不明	3	
香美町	東垣	15	15	43.8%	32	不明	不明	不明	不明	不明	不明	不明	不明	不明	3	
香美町	佐防	32	32	44.9%	78	不明	不明	不明	不明	不明	不明	不明	不明	不明	2	
香美町	鍛冶屋	19	19	47.4%	57	不明	不明	不明	不明	不明	不明	不明	不明	不明	2	
香美町	貫田	44	43	39.5%	152	不明	不明	不明	不明	不明	不明	不明	不明	不明	4	
香美町	忠宮	30	30	36.8%	87	不明	不明	不明	不明	不明	不明	不明	不明	不明	3	
香美町	久須部	10	10	60.9%	23	不明	不明	不明	不明	不明	不明	不明	不明	不明	1	
香美町	大谷	133	134	32.2%	397	不明	不明	不明	不明	不明	不明	不明	不明	不明	5	
香美町	城山	48	48	39.4%	142	不明	不明	不明	不明	不明	不明	不明	不明	不明	3	
香美町	神水	146	143	57.3%	260	不明	不明	不明	不明	不明	不明	不明	不明	2	2	
香美町	岩寺	44	44	51.0%	104	不明	不明	不明	不明	不明	不明	不明	不明	2	2	
香美町	猪之谷	10	10	57.1%	21	不明	不明	不明	不明	不明	不明	不明	不明	不明	2	
新温泉町	正法庵	34	34	25.2%	107	不明	不明	不明	不明	不明	不明	不明	不明	11	1	
新温泉町	境	15	15	47.5%	40	不明	不明	不明	不明	不明	不明	不明	不明	不明	2	
新温泉町	久斗山	59	60	33.5%	182	不明	不明	不明	不明	不明	不明	不明	不明	61	18	
新温泉町	三尾	64	65	31.4%	207	不明	不明	不明	不明	不明	不明	不明	不明	65	23	
新温泉町	新茶	71	70	36.2%	196	不明	不明	不明	不明	不明	不明	不明	不明	71	37	
新温泉町	高山	14	14	68.8%	32	不明	不明	不明	不明	不明	不明	不明	不明	22	14	
新温泉町	数久谷	16	17	36.8%	38	不明	不明	不明	不明	不明	不明	不明	不明	14	4	
新温泉町	熊谷	72	70	38.5%	205	不明	不明	不明	不明	不明	不明	不明	不明	79	7	
新温泉町	伊角	30	30	34.5%	87	不明	不明	不明	不明	不明	不明	不明	不明	30	16	
新温泉町	檜尾	2	2	100.0%	2	不明	不明	不明	不明	不明	不明	不明	不明	2	1	
新温泉町	内山	17	16	51.2%	43	不明	不明	不明	不明	不明	不明	不明	不明	22	12	
新温泉町	越坂	11	12	61.1%	18	不明	不明	不明	不明	不明	不明	不明	不明	11	8	
新温泉町	海上	47	47	44.0%	141	不明	不明	不明	不明	不明	不明	不明	不明	62	30	
新温泉町	昔下	35	36	52.7%	91	不明	不明	不明	不明	不明	不明	不明	不明	48	27	
新温泉町	齋藤	7	7	64.3%	14	不明	不明	不明	不明	不明	不明	不明	不明	9	5	
篠山市	奥島守	23	22	30.6%	62	2	5	3	7	10	28	19	7	1		
篠山市	島守中	15	15	36.4%	44	1	3	5	4	2	6	23	16	2		
篠山市	吉市	78	77	41.6%	190	9	10	21	15	12	23	100	79	40		
篠山市	不來坂	27	26	34.6%	81	0	4	11	7	8	16	35	28	9		
篠山市	住山	60	59	27.7%	188	15	14	13	23	30	24	69	52	18		
篠山市	見内	16	16	39.1%	46	0	6	2	3	9	3	23	18	7		
篠山市	波賀野新田	57	58	28.8%	146	13	16	6	22	18	12	59	42	15		
篠山市	初田	47	48	22.5%	138	9	19	13	16	17	17	47	31	15		
篠山市	後川新田原	9	9	31.6%	19	0	0	5	0	0	5	9	6	1		
篠山市	後川新田竈坊	18	18	41.9%	43	0	4	5	0	7	6	21	18	5		
篠山市	後川上の東	32	33	35.6%	87	6	7	8	9	4	16	37	31	13		
篠山市	後川上の西	39	40	32.6%	129	7	12	14	9	18	20	49	42	7		
篠山市	後川中	37	37	43.0%	93	0	5	7	6	6	17	52	40	14		
篠山市	後川下	29	30	36.9%	84	2	9	7	4	10	14	38	31	25		
篠山市	後川島	10	10	35.5%	31	4	4	0	2	4	2	15	11	7		

		5					6					7	
		交通途絶となる要因					当該地区及び集落内に存在する避難施設（公民館、集会所等）					水・食料の備蓄量（家庭での備蓄は除く）	
市町名	集落名	※複数回答可、当てはまる欄に1を記入					※数字を記入					※それぞれ数字を記入	
		①地震、風水害に伴う土砂災害による道路構造物の損傷、道路構造物への土砂堆積 1=要因該当	②地震動に伴う液状化による道路構造物の損傷 1=要因該当	③津波による浸水、道路構造物の損傷、流出物の堆積 1=要因該当	④地震または津波による船舶の停泊施設の被災 1=要因該当	⑤その他 1=要因該当	(⑤その他の要因を簡潔に記入)	①避難施設の箇所数 (単位:箇所)	②避難施設の収容可能人数 (人単位) ※複数存在する場合は合計値	③避難施設の耐震性 ※1か2を選択 1=十分 2=不十分	④避難施設の非常電源の確保状況 ※1か2を選択 1=有 2=無	④-2(④で1と回答した場合)1施設当たりの非常電源の平均使用可能時間 (単位:時間)	①飲料水の備蓄量 (単位:人×日)
香美町	和佐父	1				1	大雪	1	20	2	2		
香美町	鹿波	1						1	50	2	2		
香美町	桐岡	1				1	大雪	1	100	2	2		
香美町	丸味	1				1	大雪	1	50	2	2		
香美町	山田	1				1	大雪	1	53	2	2		
香美町	小城	1				1	大雪	1	50	2	2		
香美町	糠	1						1	20	2	2		
香美町	角野	1				1	大雪	1	20	2	2		
香美町	秋山	1				1	大雪	1	50	2	2		
香美町	飯仕野	1				1	大雪	1	50	2	2		
香美町	穰山	1						1	50	2	2		
香美町	口大谷	1						1	50	2	2		
香美町	中太谷	1						1	50	2	2		
香美町	大笹	1						1	35	2	2		
香美町	高坂	1				1	大雪	1	50	2	2		
香美町	池ヶ平	1				1	大雪	1	20	2	2		
香美町	作山	1				1	大雪	1	100	2	2		
香美町	神場	1						1	20	2	2		
香美町	広井	1						1	20	2	2		
香美町	水間	1						1	24	2	2		
香美町	野間谷	1						1	20	2	2		
香美町	美山	1						1	20	2	2		
香美町	平野	1						1	20	2	2		
香美町	茅野	1						1	36	1	2		
香美町	新屋	1						1	49	1	2		
香美町	熱田	1						1	10	2	2		
香美町	秋岡	1						1	80	1	2		
香美町	東垣	1						1	10	2	2		
香美町	佐防	1						1	22	1	2		
香美町	鍛冶屋	1						1	13	2	2		
香美町	貫田	1						1	30	2	2		
香美町	忠宮	1						1	22	2	2		
香美町	久須部	1						1	10	2	2		
香美町	大谷	1						1	150	1	2		
香美町	城山	1						1	50	2	2		
香美町	神水	1						1	42	2	2		
香美町	石寺	1						1	30	1	2		
香美町	猪之谷	1						1	10	2	2		
新温泉町	正法庵	1						1	162	2	2		
新温泉町	境	1						1	545	2	2		
新温泉町	久斗山	1						1	544	2	2		
新温泉町	三尾			1	1			3	680	1	2		
新温泉町	藤沢	1						2	357	2	2		
新温泉町	高山	1						1	36	2	2		
新温泉町	敷久谷	1						1	46	1	2		
新温泉町	熊谷	1						3	510	1	2		
新温泉町	伊角	1						1	60	2	2		
新温泉町	檜尾	1						0					
新温泉町	内山	1						1	40	2	2		
新温泉町	越坂	1						1	48	2	2		
新温泉町	海上	1						1	76	1	2		
新温泉町	菅下	1						1	77	1	2		
新温泉町	齋藤	1						1	58	1	2		
篠山市	奥黒守	1						1	20	2	2		
篠山市	黒守中	1						1	20	1	2		
篠山市	古市	1						1	50	2	2		
篠山市	不來坂	1						1	50	2	2		
篠山市	住山	1						1	20	2	2		
篠山市	現内	1						1	20	2	2		
篠山市	波賀野新田	1						1	270	2	2		
篠山市	初田	1						1	20	2	2		
篠山市	後川新田原	1						1	20	1	2		
篠山市	後川新田竈坊	1						1	20	2	2		
篠山市	後川上の東	1						1	100	2	2		
篠山市	後川上の西	1						1	20	1	2		
篠山市	後川中	1						1	30	1	2		
篠山市	後川下	1						1	20	2	2		
篠山市	後川奥	1						1	20	2	2		

生活品等の備蓄量（家庭での個人備蓄は除く）

市町名	集落名	※1か2を選択し、1の場合はその備蓄量（数字）を記入														
		①医薬品等 1=備蓄有り 2=備蓄無し	①医薬品等 一どのくらの備蓄量 がありますか？ (単位:セット)	②毛布 1=備蓄有り 2=備蓄無し	②毛布 一どのくらの備蓄量 がありますか？ (単位:枚)	③非常用発 電機の有無 (個人所有 は除く)	③非常用発 電機 一どのくらの備蓄量 がありますか？ (単位:台)	④投光機 1=備蓄有り 2=備蓄無し	④投光機 一どのくらの備蓄量 がありますか？ (単位:個)	⑤テント 1=備蓄有り 2=備蓄無し	⑤テント 一どのくらの備蓄量 がありますか？ (単位:張)	⑥防水シー ト 1=備蓄有り 2=備蓄無し	⑥防水シー ト 一どのくらの備蓄量 がありますか？ (単位:枚)	⑦組立・簡 易トイレ 1=備蓄有り 2=備蓄無し	⑦組立・簡 易トイレ 一どのくらの備蓄量 がありますか？ (単位:回分)	⑧浄水装置 1=備蓄有り 2=備蓄無し
香美町	和佐父	2		2		2		2		2		2		2		2
香美町	熊波	2		2		2		2		2		2		2		2
香美町	須岡	2		2		2		2		2		2		2		2
香美町	丸味	2		2		2		2		2		2		2		2
香美町	山田	2		2		2		2		2		2		2		2
香美町	小城	2		2		2		2		2		2		2		2
香美町	糠	2		2		2		2		2		2		2		2
香美町	角野	2		2		2		2		2		2		2		2
香美町	秋山	2		2		2		2		2		2		2		2
香美町	飯仕野	2		2		2		2		2		2		2		2
香美町	藤山	2		2		2		2		2		2		2		2
香美町	口大谷	2		2		2		2		2		2		2		2
香美町	中太谷	2		2		2		2		2		2		2		2
香美町	大笹	2		2		2		2		2		2		2		2
香美町	高坂	2		2		2		2		2		2		2		2
香美町	池ヶ平	2		2		2		2		2		2		2		2
香美町	作山	2		2		2		2		2		2		2		2
香美町	神場	2		2		2		2		2		2		2		2
香美町	広井	2		2		2		2		2		2		2		2
香美町	水間	2		2		2		2		2		2		2		2
香美町	野間谷	2		2		2		2		2		2		2		2
香美町	美山	2		2		2		2		2		2		2		2
香美町	平野	2		2		2		2		2		2		2		2
香美町	茅野	2		2		2		2		2		2		2		2
香美町	新屋	2		2		2		2		2		2		2		2
香美町	熱田	2		2		2		2		2		2		2		2
香美町	秋岡	2		2		2		2		2		2		2		2
香美町	東垣	2		2		2		2		2		2		2		2
香美町	佐防	2		2		2		2		2		2		2		2
香美町	鍛冶屋	2		2		2		2		2		2		2		2
香美町	貫田	2		2		2		2		2		2		2		2
香美町	菅宮	2		2		2		2		2		2		2		2
香美町	久須部	2		2		2		2		2		2		2		2
香美町	大谷	2		2		2		2		2		2		2		2
香美町	城山	2		2		2		2		2		2		2		2
香美町	神水	2		2		2		2		2		2		2		2
香美町	石寺	2		2		2		2		2		2		2		2
香美町	猪之谷	2		2		2		2		2		2		2		2
新温泉町	正法庵	2		2		2	1	2	1	1	1	5	2	2		2
新温泉町	糠	2		2		2	1	2	1	1	1	5	2	2		2
新温泉町	久斗山	2		2		2	1	2	1	1	1	5	2	2		2
新温泉町	三尾	2		2		2	1	2	1	1	1	5	2	2		2
新温泉町	藤原	2	1	60		2	2	1	1	2		2	2	2		2
新温泉町	高山	2	1	60		2	2	1	1	2		2	2	2		2
新温泉町	敷久谷	2	1	30		2	2	1	1	2		2	2	2		2
新温泉町	熊谷	2	1	30		2	2	1	1	2		2	2	2		2
新温泉町	伊角	2	1	60		2	2	1	1	2		2	2	2		2
新温泉町	檜尾	2	1	30		2	2	2	2	2		2	2	2		2
新温泉町	内山	2	1	60		2	2	1	1	2		2	2	2		2
新温泉町	越坂	2	1	60		2	2	1	1	2		2	2	2		2
新温泉町	海上	2	1	30		2	2	1	1	2		2	2	2		2
新温泉町	菅下	2	1	30		2	2	1	1	2		2	2	2		2
新温泉町	藤澤	2	1	30		2	2	1	1	2		2	2	2		2
篠山市	奥黒守	2		2		2	0	2		2		2		2		2
篠山市	黒守中	2		2		2	0	2		2		2		2		2
篠山市	古市	2		2		2	0	2		2		2		2		2
篠山市	不來坂	2		2		2	0	2		2		2		2		2
篠山市	住山	2		2		2	0	2		2		2		2		2
篠山市	現内	2		2		2	0	2		2		2		2		2
篠山市	波賀野新田	2		2		2	0	2		2		2		2		2
篠山市	初田	2		2		2	0	2		2		2		2		2
篠山市	後川新田原	2		2		2	0	2		2		2		2		2
篠山市	後川新田竈坊	2		2		2	0	2		2		2		2		2
篠山市	後川上の東	2		2		2	0	2		2		2		2		2
篠山市	後川上の西	2		2		2	0	2		2		2		2		2
篠山市	後川中	2		2		2	0	2		2		2		2		2
篠山市	後川下	2		2		2	0	2		2		2		2		2
篠山市	後川奥	2		2		2	0	2		2		2		2		2

		10 (9でひとつでも「1=有り」とした場合に回答)			11 (9でひとつでも「1=有り」とした場合に回答)	
		情報通信手段の機器の扱い			使用することを想定していた通信設備に障害が発生した場合の他の連絡方法	
市町名	集落名	機器取扱い実施状況		維持管理上の課題		
		※1か2を選択		※自由記述		
		①平時からの操作訓練 1=実施している 2=実施していない	②操作マニュアル・手引き 1=有り 2=無し	③その他、実施している内容があれば簡潔に記入	維持管理上の課題があれば記入	※1か2を選択 1=有り → 2=無し
香美町	和佐父	2	2			2
香美町	鹿波	2	2			2
香美町	朝岡	1	1			2
香美町	丸味	2	2			2
香美町	山田	1	1			2
香美町	小城	2	2			2
香美町	糠	2	2			2
香美町	角野	2	2			2
香美町	秋山	2	2			2
香美町	飯仕野	1	1			2
香美町	糺山	2	2			2
香美町	口大谷	1	1			2
香美町	中太谷	2	2			2
香美町	大笹	1	1			2
香美町	高坂	2	2			2
香美町	池ヶ平	2	2			2
香美町	作山	2	2			2
香美町	神場	2	2			2
香美町	広井	2	2			2
香美町	水間	1	1			2
香美町	野間谷	2	2			2
香美町	美山	2	2			2
香美町	平野	2	2			2
香美町	茅野	1	1			2
香美町	新屋	1	1			2
香美町	熱田	2	2			2
香美町	秋岡	1	1			2
香美町	東垣	1	1			2
香美町	佐防	2	2			2
香美町	鍛冶屋	2	2			2
香美町	貫田	1	1			2
香美町	忠宮	2	2			2
香美町	久須部	2	2			2
香美町	大谷	1	1			2
香美町	城山	2	2			2
香美町	神水	1	1			2
香美町	石寺	2	2			2
香美町	猪之谷	2	2			2
新温泉町	正法庵	2	2			2
新温泉町	糠	2	2			2 H23衛星携帯電話導入予定
新温泉町	久斗山	2	2			2
新温泉町	三尾	2	2			2
新温泉町	藤原	2	2			2
新温泉町	高山	2	2			2 H23衛星携帯電話導入予定
新温泉町	教久谷	2	2			2 H23衛星携帯電話導入予定
新温泉町	熊谷	2	2			2
新温泉町	伊角	2	2			2
新温泉町	檜尾	2	2			2
新温泉町	内山	2	2			2 H23衛星携帯電話導入予定
新温泉町	越坂	2	2			2 H23衛星携帯電話導入予定
新温泉町	海上	2	2			2
新温泉町	昔下	2	2			2
新温泉町	齋藤	2	2			2 H23衛星携帯電話導入予定
篠山市	奥黒守	2	2			2
篠山市	黒守中	2	2			2
篠山市	古市	1	1			2
篠山市	不來坂	1	1			2
篠山市	住山	2	2			2
篠山市	現内	2	2			2
篠山市	波賀野新田	2	2			2
篠山市	初田	2	2			2
篠山市	後川新田原	1	1		衛星携帯電話使用期限 ～2015/12/31	2
篠山市	後川新田竈坊	2	2			2
篠山市	後川上の東	2	2			2
篠山市	後川上の西	1	1			2
篠山市	後川中	2	2			2
篠山市	後川下	2	2			2
篠山市	後川島	2	2			2

		1 2	ヘリコプター等の駐機スペース (臨時ヘリポートでも可)						1 3	ホイスト地点					
市町名	集落名	※1か2を選択 1=有り 2=無し	1=有りを選択した場合回答				位置情報 <Nコード> (5mメッシュ)			※駐機スペースがある場合は1			位置情報 <Nコード> (5mメッシュ)		
			※数字を記入				ユニ ット 番 号	東 西	南 北	※1か2を選択			名称		
			①小型機の駐機スペースはいくつありますか(単位:箇所数)	②中型～大型機の駐機スペースはいくつありますか(単位:箇所数)	③大型機の駐機スペースはいくつありますか(単位:箇所数)	駐機スペースが「臨時離着陸場登録済」又は「災害時のみ使用可能」を選択				名称がある場合、複数のホイスト地点がある場合は記載してください。			ユニ ット 番 号	東 西	南 北
香美町	和佐父	2								1	和佐父	4086	9735	6405	
香美町	熊波	2								1	熊波	4086	8865	6695	
香美町	祖圃	1			1	1	4086	8795	6635	1	祖大池公園	4086	8795	6635	
香美町	丸味	2								1	丸味	4086	9245	6325	
香美町	山田	2								1	山田	4086	9975	5395	
香美町	小城	2								1	小城	4186	0195	5905	
香美町	境	2								1	境	4186	0135	5095	
香美町	用野	2								1	用野	4086	9755	6795	
香美町	萩山	2								1	萩山	4086	9565	7365	
香美町	板仕野	2								1	板仕野	4086	9545	7495	
香美町	糺山	2								1	糺山	4186	0115	7555	
香美町	口大谷	2								1	口大谷	4086	9625	8425	
香美町	中大谷	2								1	中大谷	4086	9555	8475	
香美町	大笹	2								1	大笹	4086	9355	8415	
香美町	高坂	2								1	高坂	4086	9605	8245	
香美町	池ヶ平	2								1	池ヶ平	4086	9725	8195	
香美町	作山	2								1	作山	4186	0415	8095	
香美町	神場	2								1	神場	4086	9265	7355	
香美町	広井	1			1	1	4086	9155	7175	1	広井	4086	9155	7175	
香美町	水間	2								1	水間	4086	9065	7265	
香美町	野間谷	2								1	野間谷	4086	9045	7545	
香美町	美山	2								1	美山	4086	8965	7645	
香美町	平野	2								1	平野	4086	8955	7735	
香美町	茅野	2								1	茅野	4086	8885	7905	
香美町	新屋	2								1	新屋	4086	8735	8205	
香美町	熟田	2								1	熟田	4086	8395	8655	
香美町	秋岡	2								1	秋岡	4086	8675	8105	
香美町	東垣	2								1	東垣	4086	8685	7985	
香美町	佐防	2								1	佐防	4086	8605	7955	
香美町	鍛冶屋	2								1	鍛冶屋	4086	8675	7935	
香美町	貫田	2								1	貫田	4086	8865	7745	
香美町	忠官	1			1	1	4086	8895	7615	1	忠官	4086	8895	7615	
香美町	久須部	2								1	久須部	4086	8685	7545	
香美町	大谷	2								1	大谷	4086	8905	7395	
香美町	城山	2								1	城山	4086	8925	7345	
香美町	神水	2								1	神水	4086	9055	7215	
香美町	石寺	2								1	石寺	4086	9195	7065	
香美町	猪之谷	2								1	猪之谷	4086	9155	7385	
新温泉町	正法庵	2								2	(調整中)				
新温泉町	境	2								2	(調整中)				
新温泉町	久斗山	2								2	(調整中)				
新温泉町	三尾	2								1	三尾	4086	8443	3256	
新温泉町	津来	2								2	(調整中)				
新温泉町	高山	2								2	(調整中)				
新温泉町	敷久谷	2								2	(調整中)				
新温泉町	熊谷	2								1	熊谷	4086	8705	4839	
新温泉町	伊角	2								2	(調整中)				
新温泉町	檜尾	2								2	(調整中)				
新温泉町	内山	2								2	(調整中)				
新温泉町	越坂	2								2	(調整中)				
新温泉町	海上	2								2	(調整中)				
新温泉町	菅下	2								2	(調整中)				
新温泉町	齋藤	2								2	(調整中)				
篠山市	奥県守	2								1	奥県守	4287	1522	4659	
篠山市	県守中	2								1	県守中	4287	1627	4679	
篠山市	古市	2								1	古市	4187	9143	6282	
篠山市	不來坂	2								1	不來坂	4187	9143	6282	
篠山市	住山	2								1	住山	4187	9014	6089	
篠山市	見内	2								1	見内	4187	9275	6179	
篠山市	波賀野新田	2								1	波賀野新田	4187	9275	6179	
篠山市	初田	2								1	初田	4187	9732	5701	
篠山市	後川新田原	2								1	後川新田原	4287	2229	5715	
篠山市	後川新田麓坊	2								1	後川新田麓坊	4287	2148	6025	
篠山市	後川上の東	2								1	後川上の東	4287	1788	6111	
篠山市	後川上の西	2								1	後川上の西	4287	1579	6158	
篠山市	後川中	2								1	後川中	4287	1579	6158	
篠山市	後川下	2								1	後川下	4287	1304	6291	
篠山市	後川奥	2								1	後川奥	4287	1067	6235	

市町名	集落名	14	15	16	17							
		避難計画	受援計画	自主防災組織	当該地区及び集落での訓練の実施の有無（平成20年度から平成22年度）※平成22年度の予定を含む							
		※1か2を選択 当該地区及び集落での 避難計画（もしくは マニュアル）の有無 1=有り 2=無し	※自由記述 (1=有りを選択した場合) 内容及び運用上の課題を記入 して下さい	※1か2を選択 当該地区及び集落での 受援計画（もしくは マニュアル）の有無 1=有り 2=無し	※自由記述 (1=有りを選択した 場合) 内容及び運用上の 課題を記入して下さい	※1か2を選択 当該地区及び集落での 自主防災組織の有無 1=有り 2=無し	※①～⑥は1か2を選択					
			①情報伝達訓練	②避難訓練	③救助救出訓練	④消火訓練	⑤水防訓練	⑥園上訓練	⑦その他の訓練	(⑦その他の訓練を実施している場合、内容を簡潔に記入)		
香美町	和佐父	2		2	1	1	1	2	1	2	2	
香美町	鹿波	2		2	1	1	1	2	1	2	2	
香美町	須岡	2		2	1	1	1	2	1	2	2	
香美町	丸味	2		2	1	1	1	2	1	2	2	
香美町	山田	2		2	1	1	1	1	1	2	2	1 応急復旧・災害支援訓練
香美町	小城	2		2	1	1	1	2	1	2	2	
香美町	境	2		2	1	1	1	1	1	2	2	
香美町	角野	2		2	1	1	1	1	1	2	2	1 応急復旧・災害支援訓練
香美町	萩山	2		2	1	1	1	2	1	2	2	
香美町	飯仕野	2		2	1	1	1	2	1	1	2	
香美町	羅山	2		2	1	1	1	1	1	2	2	
香美町	口大谷	2		2	1	1	1	2	1	2	2	
香美町	中太谷	2		2	1	1	1	1	1	2	2	
香美町	大笹	2		2	1	1	1	2	1	2	2	
香美町	高坂	2		2	1	1	1	2	1	2	2	
香美町	池ヶ平	2		2	1	1	1	2	1	2	2	
香美町	作山	2		2	1	1	1	2	1	2	2	
香美町	神場	2		2	1	1	1	2	1	2	2	
香美町	広井	2		2	1	1	1	2	1	2	2	
香美町	水間	2		2	1	1	1	2	1	2	2	
香美町	野間谷	2		2	1	1	1	2	1	2	2	
香美町	美山	2		2	1	1	1	2	1	2	2	
香美町	平野	2		2	1	1	1	2	1	2	2	
香美町	茅野	2		2	1	1	1	2	1	2	2	
香美町	新屋	2		2	1	1	1	1	1	2	2	
香美町	熱田	2		2	1	1	1	2	1	2	2	
香美町	秋岡	2		2	1	1	1	2	1	2	2	
香美町	東垣	2		2	1	1	1	2	1	2	2	
香美町	佐防	2		2	1	1	1	2	1	2	2	
香美町	鍛冶屋	2		2	1	1	1	2	1	2	2	
香美町	貫田	2		2	1	1	1	2	1	2	2	
香美町	忠宮	2		2	1	1	1	2	1	2	2	
香美町	久須部	2		2	1	1	1	2	1	2	2	
香美町	大谷	2		2	1	1	1	2	1	2	2	
香美町	城山	2		2	1	1	1	2	2	2	2	
香美町	神水	2		2	1	1	1	2	1	2	2	
香美町	石寺	2		2	1	1	1	2	1	2	2	
香美町	猪之谷	2		2	1	1	1	2	1	2	2	
新温泉町	正法庵	2		2	1	2	2	2	1	2	2	
新温泉町	境	2		2	1	2	2	2	2	2	2	
新温泉町	久斗山	2		2	1	2	2	2	2	2	2	
新温泉町	三尾	2		2	1	1	1	2	1	1	2	
新温泉町	藤原	2		2	1	1	1	1	1	1	1	
新温泉町	高山	2		2	1	1	1	1	1	1	1	
新温泉町	敷久谷	2		2	1	1	1	1	1	1	1	
新温泉町	熊谷	2		2	1	1	1	1	1	1	1	
新温泉町	伊角	2		2	1	1	1	1	1	1	1	
新温泉町	檜尾	2		2	1	1	1	1	1	1	1	
新温泉町	内山	2		2	1	1	1	1	1	1	1	
新温泉町	越坂	2		2	1	1	1	1	1	1	1	
新温泉町	海上	2		2	1	1	1	1	1	1	1	
新温泉町	菅下	2		2	1	1	1	1	1	1	1	
新温泉町	齋藤	2		2	1	1	1	1	1	1	1	
篠山市	奥黒守	2		2	1	2	2	2	2	2	2	
篠山市	黒守中	2		2	1	2	2	2	2	2	2	
篠山市	古市	2		2	1	1	1	1	1	2	2	1 煙体験・炊き出し訓練
篠山市	不來坂	2		2	1	1	1	1	1	2	2	1 煙体験・炊き出し訓練
篠山市	住山	2		2	1	1	1	1	1	2	2	1 煙体験・炊き出し訓練
篠山市	見内	2		2	1	1	1	1	1	2	2	1 煙体験・炊き出し訓練
篠山市	波賀野新田	2		2	1	1	1	1	1	2	2	1 煙体験・炊き出し訓練
篠山市	初田	2		2	1	1	1	1	1	2	2	1 煙体験・炊き出し訓練
篠山市	後川新田原	2		2	1	1	1	1	2	2	2	1 煙体験・炊き出し訓練
篠山市	後川新田竈坊	2		2	1	1	1	1	2	2	2	1 煙体験・炊き出し訓練
篠山市	後川上の東	2		2	1	1	1	1	2	2	2	1 煙体験・炊き出し訓練
篠山市	後川上の西	2		2	1	1	1	1	2	2	2	1 煙体験・炊き出し訓練
篠山市	後川中	2		2	1	1	1	1	2	2	2	1 煙体験・炊き出し訓練
篠山市	後川下	2		2	1	1	1	1	2	2	2	1 煙体験・炊き出し訓練
篠山市	後川奥	2		2	1	1	1	1	2	2	2	1 煙体験・炊き出し訓練

当該集落内での救助資機材の備蓄の有無、内容・数量

市町名	集落名	※①～⑥はか2のいずれかを選択の上、備蓄量を記入											⑦その他の救助資機材がある場合、その内容を記入	⑧その他の救助資機材の備蓄量	
		①パール 1=有り 2=無し	①パール 一どのくらい の備蓄量があ りますか？ (単位：本)	②ジャッキ 1=有り 2=無し	②ジャッキ 一どのくらい の備蓄量があ りますか？ (単位：台)	③可搬ウイ ンチ、チェ ンブロッ ク 1=有り 2=無し	③可搬ウイ ンチ、チェ ンブロッ ク 一どのくらい の備蓄量があ りますか？ (単位：台)	④斧・なた 1=有り 2=無し	④斧・なた 一どのくらい の備蓄量があ りますか？ (単位：本)	⑤のこぎり 1=有り 2=無し	⑤のこぎり 一どのくらい の備蓄量があ りますか？ (単位：本)	⑥チェン ソー・エン ジンカッ ター 1=有り 2=無し			⑥チェン ソー・エン ジンカッ ター 一どのくらい の備蓄量があ りますか？ (単位：台)
香美町	和佐父	2		2		2		2		2					
香美町	熊波	2		2		2		2		2					
香美町	祖岡	2		2		2		2		2					
香美町	丸味	2		2		2		2		2					
香美町	山田	2		2		2		2		2					
香美町	小城	2		2		2		2		2					
香美町	糠	2		2		2		2		2					
香美町	角野	2		2		2		2		2					
香美町	秋山	2		2		2		2		2					
香美町	飯仕野	2		2		2		2		2					
香美町	羅山	2		2		2		2		2					
香美町	口大谷	2		2		2		2		2					
香美町	中太谷	2		2		2		2		2					
香美町	大笹	2		2		2		2		2					
香美町	高坂	2		2		2		2		2					
香美町	池ヶ平	2		2		2		2		2					
香美町	作山	2		2		2		2		2					
香美町	神場	2		2		2		2		2					
香美町	広井	2		2		2		2		2					
香美町	水間	2		2		2		2		2					
香美町	野間谷	2		2		2		2		2					
香美町	美山	2		2		2		2		2					
香美町	平野	2		2		2		2		2					
香美町	茅野	2		2		2		2		2					
香美町	新屋	2		2		2		2		2					
香美町	熱田	2		2		2		2		2					
香美町	秋岡	2		2		2		2		2					
香美町	東垣	2		2		2		2		2					
香美町	佐防	2		2		2		2		2					
香美町	鍛冶屋	2		2		2		2		2					
香美町	貫田	2		2		2		2		2					
香美町	忠宮	2		2		2		2		2					
香美町	久須部	2		2		2		2		2					
香美町	大谷	2		2		2		2		2					
香美町	城山	2		2		2		2		2					
香美町	神水	2		2		2		2		2					
香美町	石寺	2		2		2		2		2					
香美町	猪之谷	2		2		2		2		2					
新温泉町	正法庵	1	3	1	1	1	1	1	1	1	1	2	ハンマー、スコップ、ウルハシ等	各2	
新温泉町	鎌	1	3	1	1	1	1	1	1	1	1	2	ハンマー、スコップ、ウルハシ等	各2	
新温泉町	久斗山	1	3	1	1	1	1	1	1	1	1	2	ハンマー、スコップ、ウルハシ等	各2	
新温泉町	三尾	1	3	1	1	1	1	1	1	1	2	ハンマー、スコップ、ウルハシ、カマキ、クリンバー	各2		
新温泉町	藤原	2		2		2		2		2					
新温泉町	高山	2		2		2		2		2					
新温泉町	教久谷	2		2		2		2		2					
新温泉町	熊谷	2		2		2		2		2					
新温泉町	伊角	2		2		2		2		2					
新温泉町	檜尾	2		2		2		2		2					
新温泉町	内山	2		2		2		2		2					
新温泉町	越坂	2		2		2		2		2					
新温泉町	海上	2		2		2		2		2					
新温泉町	菅下	2		2		2		2		2					
新温泉町	齋藤	2		2		2		2		2					
篠山市	奥島守	2		2		2		2		2					
篠山市	島守中	2		2		2		2		2					
篠山市	古市	2		2		2		2		2					
篠山市	不來坂	2		2		2		2		2					
篠山市	住山	2		2		2		2		2					
篠山市	見内	2		2		2		2		2					
篠山市	波賀野新田	2		2		2		2		2					
篠山市	初田	2		2		2		2		2					
篠山市	後川新田原	2		2		2		2		2					
篠山市	後川新田竈坊	2		2		2		2		2					
篠山市	後川上の東	2		2		2		2		2					
篠山市	後川上の西	2		2		2		2		2					
篠山市	後川中	2		2		2		2		2					
篠山市	後川下	2		2		2		2		2					
篠山市	後川島	2		2		2		2		2					

県民局	市町名	平成 大合併前 旧市町名	市町基本項目			1						2							
			市町の人口等について			集落のおおよその中心位置の緯度・経度及びNコード						当該地区における地域指定							
			※それぞれ数値を記入			緯度・経度			Nコード			※数字を記入	※数字を記入						
			①人口 (単位：人) ※21.3.31現 在・住基台帳	②高齢化率 ※65歳以上人 口の割合 (単位：%) ※17国調パ ス	③財政力指数 H20決算 [H18-H20]	緯度 (北緯)			経度 (東経)			(50mメッシュ)			①地震対策に おける強化地 域及び推進地 域の指定につ いて 1=地震防災対 策強化地域 2=地震防災対 策推進地域 3=1かつ2 4=指定なし	②過疎地域自 立促進特別措 置法による過 疎地域の指定 について 1=指定あり 2=指定なし			
			度 (整数)	分 (整数)	秒 (整数)	度 (整数)	分 (整数)	秒 (整数)	ユニ ット 番 号	東西	南北								
丹波	篠山市	篠山市				黒石	農業集落	35	1	16	135	5	24	4187	816	623		4	2
丹波	篠山市	篠山市				木津	農業集落	34	58	29	135	6	0	4187	833	718		4	2
丹波	篠山市	篠山市				西北谷	農業集落	35	1	25	135	7	23	4187	871	618		4	2
丹波	篠山市	篠山市				藤岡奥	農業集落	35	6	17	135	13	3	4287	029	453		4	2
丹波	篠山市	篠山市				藤岡口	農業集落	35	5	58	135	12	53	4287	023	463		4	2
丹波	篠山市	篠山市				知足	農業集落	35	6	16	135	14	4	4287	057	454		4	2
丹波	篠山市	篠山市				川阪	農業集落	35	8	28	135	16	48	4287	133	379		4	2
丹波	篠山市	篠山市				本部	農業集落	35	9	23	135	15	44	4287	103	348		4	2
丹波	篠山市	篠山市				遠方	農業集落	35	10	2	135	16	20	4287	120	326		4	2
丹波	篠山市	篠山市				糸原	農業集落	35	10	8	135	15	23	4287	093	323		4	2
丹波	篠山市	篠山市				草ノ上	農業集落	35	5	56	135	19	15	4287	201	465		4	2
丹波	篠山市	篠山市				山田	農業集落	35	6	30	135	18	58	4287	193	446		4	2
丹波	篠山市	篠山市				上篠見	農業集落	35	7	1	135	18	59	4287	193	428		4	2
丹波	篠山市	篠山市				三熊	農業集落	35	6	40	135	20	35	4287	238	440		4	2
丹波	篠山市	篠山市				小倉	農業集落	35	7	35	135	20	47	4287	243	409		4	2
丹波	篠山市	篠山市				宮代	農業集落	35	7	29	135	21	22	4287	260	412		4	2
丹波	篠山市	篠山市				市野々	農業集落	35	6	40	135	21	36	4287	266	440		4	2
丹波	篠山市	篠山市				立金	農業集落	35	6	20	135	22	6	4287	280	451		4	2
丹波	篠山市	篠山市				大藤	農業集落	35	6	24	135	22	36	4287	294	449		4	2
丹波	篠山市	篠山市				奥山	農業集落	35	7	13	135	22	35	4287	293	422		4	2
丹波	篠山市	篠山市				大山上	農業集落	35	5	38	135	7	50	4187	884	445		4	2
丹波	篠山市	篠山市				石住	農業集落	35	6	32	135	8	16	4187	896	445		4	2
丹波	篠山市	篠山市				溝倉	農業集落	35	6	33	135	8	39	4187	906	444		4	2
丹波	篠山市	篠山市				東木之部	農業集落	35	5	49	135	9	55	4187	942	469		4	2
丹波	篠山市	篠山市				曾地奥	農業集落	35	2	31	135	16	15	4287	118	581		4	2
丹波	篠山市	篠山市				水打岩	農業集落	35	6	26	135	15	48	4287	105	448		4	2
丹波	篠山市	篠山市				丸山	農業集落	35	6	15	135	14	40	4287	074	454		4	2
丹波	篠山市	篠山市				小多田	農業集落	35	3	7	135	14	17	4287	063	561		4	2
丹波	篠山市	篠山市				西野々	農業集落	35	4	25	135	22	10	4287	282	516		4	2
丹波	篠山市	篠山市				下原山	農業集落	35	4	52	135	22	54	4287	302	501		4	2
丹波	篠山市	篠山市				中原山	農業集落	35	4	50	135	23	30	4287	319	502		4	2
丹波	篠山市	篠山市				奥原山	農業集落	35	5	8	135	23	48	4287	327	492		4	2
丹波	篠山市	篠山市				罫路	農業集落	35	5	8	135	19	43	4287	214	492		4	2
丹波	篠山市	篠山市				小野奥谷	農業集落	35	4	8	135	19	39	4287	212	526		4	2
丹波	篠山市	篠山市				高坂	農業集落	35	7	18	135	11	30	4187	986	419		4	2
丹波	篠山市	篠山市				坂本	農業集落	35	7	16	135	12	28	4287	012	420		4	2
丹波	篠山市	篠山市				栗所	農業集落	35	8	4	135	13	34	4287	043	393		4	2
丹波	丹波市	青垣町	70,460人	26.4%	0.485	今出	農業集落	35	17	24	134	57	19	4187	592	076		4	2
丹波	丹波市	山南町				谷川11区	農業集落	35	3	59	135	3	27	4187	762	531		4	2
丹波	丹波市	山南町				阿草	農業集落	35	4	27	135	6	38	4187	850	515		4	2
丹波	丹波市	市島町				芦苧	農業集落	35	12	4	135	11	33	4187	987	257		4	2
淡路	洲本市	洲本市	49,575人	25.7%	0.518	竹原	農業集落	34	18	10	134	54	20	4189	509	078		2	2
淡路	洲本市	洲本市				奥畑	農業集落	34	21	1	134	49	22	4188	371	982		2	2
淡路	洲本市	洲本市				中津川組	漁業集落	34	15	29	134	54	49	4189	522	168		2	2
淡路	洲本市	洲本市				相川組	漁業集落	34	15	10	134	53	58	4189	499	178		2	2
淡路	洲本市	洲本市				湖田組	漁業集落	34	14	27	134	52	19	4189	453	202		2	2
淡路	洲本市	洲本市				由良	漁業集落	34	17	29	134	56	45	4189	576	101		2	2
淡路	南あわじ市	西淡町	52,448人	26.9%	0.511	伊良	漁業集落	34	15	30	134	40	35	4189	127	167		2	2
淡路	南あわじ市	西淡町				本村	漁業集落	34	16	16	134	40	16	4189	118	141		2	2
淡路	南あわじ市	西淡町				丸山	漁業集落	34	17	39	134	39	33	4189	098	095		2	2
淡路	南あわじ市	西淡町				津井	漁業集落	34	19	35	134	41	27	4189	151	030		2	2
淡路	南あわじ市	南淡町				十生	漁業集落	34	12	2	134	47	37	4189	322	283		2	2
淡路	南あわじ市	南淡町				仁頃	漁業集落	34	11	40	134	44	51	4189	245	296		2	2
淡路	南あわじ市	南淡町				中西	漁業集落	34	13	11	134	43	28	4189	207	245		2	2
淡路	南あわじ市	南淡町				東泊	漁業集落	34	10	14	134	49	20	4189	370	344		2	2
淡路	南あわじ市	南淡町				沼島北区	漁業集落	34	10	10	134	49	17	4189	368	346		2	2
淡路	南あわじ市	南淡町				沼島中区	漁業集落	34	10	7	134	49	12	4189	366	348		2	2
淡路	南あわじ市	南淡町				沼島南区	漁業集落	34	10	1	134	49	10	4189	365	351		2	2
淡路	南あわじ市	南淡町				向谷	漁業集落	34	15	15	134	43	24	4189	205	175		2	2
淡路	南あわじ市	南淡町				原田	漁業集落	34	15	25	134	42	58	4189	193	170		2	2
淡路	南あわじ市	南淡町				福良千軒家	漁業集落	34	15	16	134	42	42	4189	186	175		2	2
淡路	南あわじ市	南淡町				福良鳩	漁業集落	34	15	3	134	42	11	4189	172	182		2	2
淡路	淡路市	津名町	49,322人	29.5%	0.396	興隆寺	農業集落	34	29	15	134	55	43	4188	547	705		2	1

市町名	集落名	※数字を記入											※数字を記入		※数字を記入	
		総戸数	世帯数	高齢化率 (65歳以上人口の割合) 【単位：%】 ※自動計算	※数字を記入		※数字を記入					※数字を記入 ③65歳以上の高齢者数 (単位：人)	※数字を記入 ③災害時要援護者の人数 (単位：人)	①2車線以上道路の本数 (5.5M以上) 1 = 1本 2 = 2本 3 = 3本 4 = 4本以上	②1車線道路の本数 (1.5Mから5.5M未満) 1 = 1本 2 = 2本 3 = 3本 4 = 4本以上	
					①人口 (単位：人)	②人口構成 (単位：人)	②人口構成 (単位：人)	②人口構成 (単位：人)	②人口構成 (単位：人)	②人口構成 (単位：人)	②人口構成 (単位：人)					②人口構成 (単位：人)
篠山市	黒石	60	59	31.4%	204	7	21	17	26	16	29	88	64	34	1	1
篠山市	木津	84	84	27.1%	258	10	28	30	23	41	36	90	70	21	3	3
篠山市	西北谷	27	27	32.1%	78	8	4	10	7	2	16	31	25	6		1
篠山市	藤岡奥	23	23	32.2%	87	4	11	7	8	7	11	39	28	9	1	1
篠山市	藤岡口	13	13	28.2%	39	2	5	4	4	5	4	15	11	3	1	1
篠山市	知足	16	16	37.0%	54	1	6	6	1	8	10	22	20	3		1
篠山市	川阪	27	28	40.4%	52	0	4	3	2	11	6	26	21	11	2	
篠山市	本郷	143	143	28.2%	393	50	29	28	59	28	51	148	111	53	4	
篠山市	遠方	76	77	31.9%	191	12	13	17	19	13	39	78	61	27	2	2
篠山市	桑原	74	75	33.6%	211	15	14	22	23	13	27	97	71	23	1	3
篠山市	草ノ上	37	37	42.9%	98	6	8	7	5	11	9	52	42	10	2	2
篠山市	山田	21	21	22.8%	79	6	8	15	3	9	14	24	18	3	2	1
篠山市	上篠見	32	37	40.3%	77	2	4	4	10	8	12	37	31	11		2
篠山市	三熊	17	16	50.0%	38	1	2	3	2	1	6	23	19	8		2
篠山市	小倉	17	17	40.5%	42	0	3	5	1	6	8	19	17	8	2	1
篠山市	宮代	28	28	46.3%	67	3	5	0	7	6	7	39	31	8		2
篠山市	市野々	33	32	50.0%	72	0	4	1	6	3	13	45	36	11	2	
篠山市	立金	19	18	36.2%	47	2	7	5	0	5	10	18	17	8	2	2
篠山市	大藤	19	18	42.6%	47	1	1	5	6	1	4	29	20	13		2
篠山市	奥山	7	7	29.0%	31	3	2	8	1	2	4	11	9	3	1	1
篠山市	大山上	80	77	29.4%	218	10	18	14	31	18	33	94	64	29	2	2
篠山市	石住	8	8	37.5%	24	1	2	5	0	3	3	10	9	3		1
篠山市	高倉	18	18	36.4%	55	2	8	2	0	11	7	25	20	7		1
篠山市	東木之部	18	18	24.6%	65	3	9	7	4	6	12	24	16	1	2	1
篠山市	曾地奥	45	46	38.7%	142	9	16	11	12	9	18	67	55	23	1	
篠山市	水打岩	56	56	43.3%	127	1	11	12	3	11	21	68	55	22		2
篠山市	丸山	9	9	29.2%	24	0	2	5	0	1	6	10	7	1		1
篠山市	小多田	45	45	20.4%	152	10	15	16	9	15	22	65	31	13		2
篠山市	西野々	46	46	33.8%	145	2	12	20	7	13	22	69	49	17	2	1
篠山市	下原山	35	35	39.4%	94	3	6	9	7	12	11	46	37	3	1	1
篠山市	中原山	19	19	34.0%	53	2	0	6	6	1	9	29	18	7	1	1
篠山市	奥原山	12	13	30.3%	33	0	2	4	2	5	8	12	10	4	1	
篠山市	幡路	16	16	31.9%	47	3	3	5	4	4	8	20	15	6		1
篠山市	小野奥谷	23	22	23.2%	69	6	6	10	8	4	13	22	16	2	2	
篠山市	高坂	20	20	27.6%	58	5	4	5	6	5	7	26	16	6		1
篠山市	坂本	31	31	40.6%	64	1	4	4	5	6	8	36	26	14	2	
篠山市	栗橋	85	86	34.0%	241	7	17	29	15	18	50	105	82	28	2	1
丹波市	今出	14	13	29.7%	37	1	4	5	0	7	6	14	11	不明	1	
丹波市	谷川11区	31	35	26.9%	108	11	8	12	15	7	19	36	29	不明		2
丹波市	阿草	75	71	40.3%	186	7	14	13	19	15	21	97	75	不明		1
丹波市	戸草	17	17	51.1%	45	0	8	1	2	6	3	25	23	不明	2	
洲本市	竹原	5	5	41.7%	12			0	1		3	8	5	3		1
洲本市	奥畑	34	34	35.8%	81	3	6	6	9	9	11	37	29	10	2	
洲本市	中津川組	36	35	71.9%	57		1	2		2	3	49	41	30		2
洲本市	相川組	26	26	63.0%	54	2		3	3	1	5	40	34	30		2
洲本市	畑田組	10	10	47.4%	19	0	1	3		1	3	11	9	11		2
洲本市	由良	1,834	1,831	37.6%	3,900	181	293	279	320	442	523	1,862	1,468	706	1	1
南あわじ市	伊良	55	55	27.8%	162	9	17	9	13	23	32	59	45	不明	2	
南あわじ市	本村	184	178	30.2%	470	48	35	46	61	39	63	178	142	不明	3	
南あわじ市	丸山	359	356	35.0%	947	46	75	64	91	97	132	442	331	不明	2	1
南あわじ市	津井	248	250	29.8%	776	57	57	65	91	79	123	304	231	不明	1	4
南あわじ市	土生	266	262	39.9%	684	27	63	49	44	61	108	332	273	不明	2	2
南あわじ市	仁頃	33	33	25.2%	103	12	10	7	12	10	12	40	26	不明		3
南あわじ市	中西	148	148	26.6%	383	38	28	39	40	38	58	142	102	不明	2	2
南あわじ市	東泊	73	71	42.2%	166	9	11	6	13	15	23	89	70	不明	0	
南あわじ市	沼島北区	59	59	36.0%	136	0	21	8	7	17	15	68	49	不明	0	
南あわじ市	沼島中区	59	56	42.4%	139	7	15	11	14	13	9	70	59	不明	0	
南あわじ市	沼島南区	51	52	38.1%	126	4	17	8	10	13	17	57	48	不明	0	
南あわじ市	向谷	687	678	32.7%	1,570	104	139	113	178	170	199	667	514	不明	5	2
南あわじ市	原田	1,027	1,023	39.5%	2,404	90	169	148	227	254	303	1,213	950	不明	4	4
南あわじ市	福良千軒家	268	264	35.0%	618	39	55	30	56	72	78	268	216	不明	2	2
南あわじ市	福良鳩	519	526	28.8%	1,193	96	97	107	152	123	160	458	344	不明	3	2
淡路市	興隆寺	35	42	47.7%	86		3	7	4	3	17	52	41	10		2

		5					6				7	
		交通途絶となる要因					当該地区及び集落内に存在する避難施設（公民館、集会所等）				水・食料の備蓄量（家庭での備蓄量は除く）	
市町名	集落名	※複数回答可、当てはまる欄に1を記入					※数字を記入		※1か2を選択		※数字を記入	
		①地震、風水害に伴う土砂災害による道路構造物の損傷、道路構造物への土砂堆積 1=要因該当	②地震動に伴う液状化による道路構造物の損傷 1=要因該当	③津波による浸水、道路構造物の損傷、流出物の堆積 1=要因該当	④地震または津波による船舶の停泊施設の被災 1=要因該当	⑤その他 1=要因該当	(⑤その他の要因を簡潔に記入)	①避難施設の箇所数 (単位:箇所) ※複数存在する場合は合計値	②避難施設の収容可能人数 (人単位) ※複数存在する場合は合計値	③避難施設の耐震性 1=十分 2=不十分	④避難施設の非常電源の確保状況 1=有 2=無	⑤-2(④で1と回答した場合)1施設当たりの非常電源の平均使用可能時間 (単位:時間)
篠山市	黒石	1					1	30	2	2		
篠山市	木津	1					1	20	1	2		
篠山市	四斗谷	1					1	20	1	2		
篠山市	藤岡奥	1					1	50	1	2		
篠山市	藤岡口	1					1	20	2	2		
篠山市	知足	1					1	20	1	2		
篠山市	川阪	1					1	20	2	2		
篠山市	本郷	1					1	320	1	2		
篠山市	遠方	1					1	50	2	2		
篠山市	森原	1					1	50	2	2		
篠山市	草ノ上	1					1	280	2	2		
篠山市	山田	1					1	20	2	2		
篠山市	上篠見	1					1	20	1	2		
篠山市	三熊	1					1	30	1	2		
篠山市	小倉	1					1	20	2	2		
篠山市	宮代	1					1	20	1	2		
篠山市	市野々	1					1	20	1	2		
篠山市	立金	1					1	20	2	2		
篠山市	大藤	1					1	20	2	2		
篠山市	奥山	1					1	20	2	2		
篠山市	大山上	1					1	50	2	2		
篠山市	石住	1					1	20	2	2		
篠山市	高倉	1					1	50	2	2		
篠山市	東木之部	1					1	50	1	2		
篠山市	曾地奥	1					1	30	2	2		
篠山市	水打岩	1					1	30	2	2		
篠山市	丸山	1					1	20	2	2		
篠山市	小多田	1					1	100	2	2		
篠山市	西野々	1					1	20	1	2		
篠山市	下原山	1					1	20	1	2		
篠山市	中原山	1					1	50	1	2		
篠山市	奥原山	1					1	20	1	2		
篠山市	鱒路	1					1	20	1	2		
篠山市	小野奥谷	1					1	20	2	2		
篠山市	高坂	1					1	20	2	2		
篠山市	坂本	1					1	50	2	2		
篠山市	栗柄	1					1	50	1	2		
丹波市	今出	1					1	20	2	2		
丹波市	谷川11区	1					1	20	2	2		
丹波市	阿草	1					1	50	2	2		
丹波市	戸平	1					1	20	2	2		
洲本市	竹原						0					
洲本市	奥畑	1					1	50	1	2		
洲本市	中津川組	1					1	20	2	2		
洲本市	相川組	1					1	50	2	2		
洲本市	畑田組	1					1	30	2	2		
洲本市	由良	1					10	890	2	2		
南あわじ市	伊良	1	1	1			1	10	2	2		
南あわじ市	本村	1	1	1			1	490	1	2	20	100
南あわじ市	丸山	1	1	1			1	530	1	2	20	50
南あわじ市	津井	1					1	40	1	2	16	84
南あわじ市	牛生	1		1	1		3	300	1	2	80	134
南あわじ市	仁頃	1		1			1	20	1	2		
南あわじ市	中西			1			2	330	1	2	180	434
南あわじ市	東泊	1		1			1	10	2	2		
南あわじ市	沼島北区	1		1			1	10	2	2		
南あわじ市	沼島中区	1		1			1	110	2	2	40	100
南あわじ市	沼島南区	1		1			1	360	1	2	240	334
南あわじ市	向谷	1	1	1	1		1	190	2	2	16	67
南あわじ市	原田		1	1	1		1	410	1	2	232	250
南あわじ市	福良千軒家		1	1	1		2	40	2	2		
南あわじ市	福良鳩		1	1	1		4	60	2	2		
淡路市	興隆寺	1					1	100	1	2	100	100

生活品等の備蓄量（家庭での個人備蓄は除く）

市町名	集落名	※1か2を選択し、1の場合はその備蓄量（数字）を記入													
		①医薬品等 1=備蓄有り 2=備蓄無し	①医薬品等 一どのくら いの備蓄量 があります か？ (単位:セット)	②毛布 1=備蓄有り 2=備蓄無し	②毛布 一どのくら いの備蓄量 があります か？ (単位:枚)	③非常用発 電機の有無 (個人所有 は除く)	③非常用発 電機 一どのくら いの備蓄量 があります か？ (単位:台)	④投光機 1=備蓄有り 2=備蓄無し	④投光機 一どのくら いの備蓄量 があります か？ (単位:個)	⑤テント 1=備蓄有り 2=備蓄無し	⑤テント 一どのくら いの備蓄量 があります か？ (単位:張)	⑥防水シー ト 1=備蓄有り 2=備蓄無し	⑥防水シー ト 一どのくら いの備蓄量 があります か？ (単位:枚)	⑦組立・簡 易トイレ 1=備蓄有り 2=備蓄無し	⑦組立・簡 易トイレ 一どのくら いの備蓄量 があります か？ (単位:回分)
篠山市	黒石	2		2		2	0	2		2		2		2	
篠山市	木津	2		2		2	0	2		2		2		2	
篠山市	西北谷	2		2		2	0	2		2		2		2	
篠山市	藤岡奥	2		2		2	0	2		2		2		2	
篠山市	藤岡口	2		2		2	0	2		2		2		2	
篠山市	知足	2		2		2	0	2		2		2		2	
篠山市	川阪	2		2		2	0	2		2		2		2	
篠山市	本郷	2		2		2	0	2		2		2		2	
篠山市	遠方	2		2		2	0	2		2		2		2	
篠山市	森原	2		2		2	0	2		2		2		2	
篠山市	草ノ上	2		2		2	0	2		2		2		2	
篠山市	山田	2		2		2	0	2		2		2		2	
篠山市	上篠見	2		2		2	0	2		2		2		2	
篠山市	三熊	2		2		2	0	2		2		2		2	
篠山市	小倉	2		2		2	0	2		2		2		2	
篠山市	宮代	2		2		2	0	2		2		2		2	
篠山市	市野々	2		2		2	0	2		2		2		2	
篠山市	立金	2		2		2	0	2		2		2		2	
篠山市	大藤	2		2		2	0	2		2		2		2	
篠山市	奥山	2		2		2	0	2		2		2		2	
篠山市	大山上	2		2		2	0	2		2		2		2	
篠山市	石住	2		2		2	0	2		2		2		2	
篠山市	高倉	2		2		2	0	2		2		2		2	
篠山市	東木之部	2		2		2	0	2		2		2		2	
篠山市	曾地奥	2		2		2	0	2		2		2		2	
篠山市	水打岩	2		2		2	0	2		2		2		2	
篠山市	丸山	2		2		2	0	2		2		2		2	
篠山市	小多田	2		2		2	0	2		2		2		2	
篠山市	西野々	2		2		2	0	2		2		2		2	
篠山市	下原山	2		2		2	0	2		2		2		2	
篠山市	中原山	2		2		2	0	2		2		2		2	
篠山市	奥原山	2		2		2	0	2		2		2		2	
篠山市	鱒路	2		2		2	0	2		2		2		2	
篠山市	小野奥谷	2		2		2	0	2		2		2		2	
篠山市	高坂	2		2		2	0	2		2		2		2	
篠山市	坂本	2		2		2	0	2		2		2		2	
篠山市	栗柄	2		2		2	0	2		2		2		2	
丹波市	今出	2		2		2		2		2		2		2	
丹波市	谷川11区	2		2		2		2		2		2		2	
丹波市	阿草	2		2		2		2		2		2		2	
丹波市	戸草	2		2		2		2		2		2		2	
洲本市	竹原	2		2		1	1	2		1	1	2		2	
洲本市	奥畑	2		2		1	1	2		1	1	2		2	
洲本市	中津川組	2		1	20	1	1	2		1	1	2		2	
洲本市	相川組	2		1	20	1	1	1	1	1	1	2		2	
洲本市	畑田組	2		1	50	1	1	2		1	1	2		2	
洲本市	由良	2		2		1	1	1	1	1	7	2		2	
南あわじ市	伊良	2		2		2		2		2		2		2	
南あわじ市	本村	1	1	1	30	1	1	1	2	2	2	2		2	
南あわじ市	丸山	1	2	1	30	1	2	1	2	2	2	2		2	
南あわじ市	津井	1	1	1	20	1	1	1	2	2	2	2		2	
南あわじ市	牛生	1	2	1	70	1	2	1	2	2	2	2		2	
南あわじ市	仁集	2		2		2		2		2		2		2	
南あわじ市	中西	1	3	1	220	2		1	2	2	2	2		2	
南あわじ市	東泊	2		2		2		2		2		2		2	
南あわじ市	沼島北区	2		2		2		2		2		2		2	
南あわじ市	沼島中区	1	1	1	30	1	1	1	2	2	2	2		2	
南あわじ市	沼島南区	1	2	1	300	1	2	1	2	2	2	2	1	75	2
南あわじ市	向谷	2		1	30	2		1	2	2	2	2		2	
南あわじ市	原田	1	2	1	400	1	1	1	2	2	2	1	38	2	
南あわじ市	福良千軒家	2		2		2		2		2		2		2	
南あわじ市	福良鳩	2		2		2		2		2		2		2	
淡路市	興隆寺	2		2		1	1	2		2		1	5	2	

情報通信手段の状況（住民から市町村への伝達）

市町名	集落名	携帯電話の通信状況 通エリア計画有：△ 通話不可：×		ソフトバンク	※①～⑥はか2を選択【一般電話、有線通信及び携帯電話が不通の場合を想定】					衛星携帯電話番号 （電話番号を公表 しても問題ない場 合には記載してく ださい。）	衛星携帯電話 以外の通 信手段の有 無 1=有り 2=無し		③孤立防 災用無線 電話 1=有り 2=無し	④簡易無 線機 1=有り 2=無し	⑤消防団 無線 1=有り 2=無し	⑥防災行 政無線 (双方向) 1=有り 2=無し	⑦アマ チュア無 線 1=有り 2=無し	⑧その他 → 1=その他 がある場合 ※停電時 に使用で きるもの	⑨その他 の要因を 簡潔に記入)
		①衛星携帯 電話 1=有り 2=無し 3=導入予定	②準備(予定)場所 1=消防団長、消 防団員、自治会 長、自治会役員宅 等の個人宅/2=市 町村役場や消防 署の支所や派出所 /3=小中学校/4= 集落内の集会所 /5=その他		所在地(5mメッシュ)			衛星携帯電 話番号 (電話番号を公表 しても問題ない場 合には記載してく ださい。)	衛星携帯電 話以外の通 信手段の有 無 1=有り 2=無し										
		ニエ ット 番 号	東 西		南 北														
篠山市	黒石	○	○	×	×	2	—	—	—	—	—	2	2	2	2	2	2		
篠山市	木津	○	○	×	×	2	—	—	—	—	—	2	2	2	2	2	2		
篠山市	四斗谷	○	○	×	×	2	—	—	—	—	—	2	2	2	2	2	2		
篠山市	藤岡奥	○	○	×	×	2	—	—	—	—	—	2	2	2	2	2	2		
篠山市	藤岡口	○	○	○	×	2	—	—	—	—	—	2	2	2	2	2	2		
篠山市	知足	○	○	×	×	2	—	—	—	—	—	2	2	2	2	2	2		
篠山市	川阪	○	×	○	×	2	—	—	—	—	—	2	2	2	2	2	2		
篠山市	本郷	○	○	○	×	2	—	—	—	—	—	1	2	2	1	2	2		
篠山市	遠方	◎	○	○	○	2	—	—	—	—	—	1	2	2	1	2	2		
篠山市	森原	◎	○	○	○	2	—	—	—	—	—	2	2	2	2	2	2		
篠山市	草ノ上	◎	○	○	○	2	—	—	—	—	—	1	2	2	1	2	2		
篠山市	山田	○	○	○	×	2	—	—	—	—	—	2	2	2	2	2	2		
篠山市	上篠見	○	○	×	×	2	—	—	—	—	—	2	2	2	2	2	2		
篠山市	三熊	○	×	○	×	2	—	—	—	—	—	2	2	2	2	2	2		
篠山市	小倉	○	○	×	×	2	—	—	—	—	—	2	2	2	2	2	2		
篠山市	宮代	○	○	×	×	2	—	—	—	—	—	2	2	2	2	2	2		
篠山市	市野々	○	○	○	×	2	—	—	—	—	—	2	2	2	2	2	2		
篠山市	立金	○	○	×	○	2	—	—	—	—	—	2	2	2	2	2	2		
篠山市	大藤	○	×	○	×	2	—	—	—	—	—	2	2	2	2	2	2		
篠山市	奥山	○	○	×	×	2	—	—	—	—	—	2	2	2	2	2	2		
篠山市	大山上	○	○	○	×	1	5	4187	8677	4859	非公開	2	2	2	2	2	2		
篠山市	石住	○	○	×	×	2	—	—	—	—	—	2	2	2	2	2	2		
篠山市	高倉	○	○	×	×	2	—	—	—	—	—	2	2	2	2	2	2		
篠山市	東木之部	◎	○	○	○	2	—	—	—	—	—	2	2	2	2	2	2		
篠山市	曾地奥	○	○	×	×	2	—	—	—	—	—	2	2	2	2	2	2		
篠山市	水打岩	○	○	×	○	2	—	—	—	—	—	2	2	2	2	2	2		
篠山市	丸山	○	○	×	×	2	—	—	—	—	—	2	2	2	2	2	2		
篠山市	小多田	◎	○	○	○	2	—	—	—	—	—	1	2	2	1	2	2		
篠山市	西野々	◎	○	○	○	2	—	—	—	—	—	2	2	2	2	2	2		
篠山市	下原山	○	○	○	×	2	—	—	—	—	—	1	2	2	1	2	2		
篠山市	中原山	○	○	○	×	2	—	—	—	—	—	2	2	2	2	2	2		
篠山市	奥原山	○	○	○	×	2	—	—	—	—	—	2	2	2	2	2	2		
篠山市	鱒路	◎	○	○	○	2	—	—	—	—	—	2	2	2	2	2	2		
篠山市	小野奥谷	◎	○	○	○	2	—	—	—	—	—	2	2	2	2	2	2		
篠山市	高坂	○	×	○	×	2	—	—	—	—	—	2	2	2	2	2	2		
篠山市	坂本	◎	○	○	○	2	—	—	—	—	—	2	2	2	2	2	2		
篠山市	栗柄	◎	○	○	○	2	—	—	—	—	—	1	2	2	1	2	2		
丹波市	今出	○	○	○	×	3	1	4187	5913	0767	H23導入予定	2	2	2	2	2	2		
丹波市	谷川1区	○	○	○	×	3	1	4187	7496	5412	H23導入予定	2	2	2	2	2	2		
丹波市	阿草	○	○	○	△	3	1	4187	8516	5152	H23導入予定	2	2	2	2	2	2		
丹波市	芦草	○	○	○	×	3	1	4187	9816	2592	H23導入予定	1	2	2	1	1	2		
洲本市	竹原	×	×	×	×	1	1	4189	5083	0775	非公開	2	2	2	2	2	2		
洲本市	奥畑	○	○	○	×	1	4	4188	3713	9824	非公開	2	2	2	2	2	2		
洲本市	中津川組	○	○	○	×	1	4	4189	5225	1685	非公開	2	2	2	2	2	2		
洲本市	相川組	○	○	○	×	1	2	4189	4987	1789	非公開	1	1	2	1	2	2		
洲本市	畑田組	○	○	○	×	1	4	4189	4532	2028	非公開	2	2	2	2	2	2		
洲本市	由良	○	○	○	×	1	2	4189	5765	1015	非公開	1	2	2	1	2	2		
南あわじ市	伊良	◎	○	○	○	1	4	4189	1267	1678	非公開	1	2	2	1	2	2		
南あわじ市	本村	◎	○	○	○	1	4	4189	1193	1392	非公開	1	2	2	1	2	2		
南あわじ市	丸山	◎	○	○	○	1	4	4189	1108	1110	非公開	1	2	2	1	2	2		
南あわじ市	津井	◎	○	○	○	1	4	4189	1547	0475	非公開	1	2	2	1	2	2		
南あわじ市	牛生	○	○	○	×	1	4	4189	3228	2830	非公開	1	2	2	1	2	2		
南あわじ市	仁頃	○	○	○	×	1	4	4189	2474	2946	非公開	1	2	2	1	2	2		
南あわじ市	中西	◎	○	○	○	1	4	4189	2081	2444	非公開	1	2	2	1	2	2		
南あわじ市	東泊	○	○	○	×	1	4	4189	3721	3449	非公開	1	2	2	1	2	2		
南あわじ市	沼島北区	○	○	○	×	1	4	4189	3693	3486	非公開	1	2	2	1	2	2		
南あわじ市	沼島中区	○	○	○	×	1	4	4189	3672	3472	非公開	1	2	2	1	2	2		
南あわじ市	沼島南区	○	○	○	×	1	3	4189	3705	3549	非公開	1	2	2	1	2	2		
南あわじ市	向谷	◎	○	○	○	1	2	4189	2029	1681	非公開	1	2	2	1	2	2		
南あわじ市	原田	◎	○	○	○	1	3	4189	1872	1680	非公開	1	2	2	1	2	2		
南あわじ市	福良王軒家	◎	○	○	○	1	4	4189	1843	1725	非公開	1	2	2	1	2	2		
南あわじ市	福良崎	◎	○	○	○	2	2	4189	1792	1783	非公開	1	2	2	1	2	2		
淡路市	興隆寺	◎	○	○	○	1	4	4188	70	54	非公表	1	2	2	1	1	2		

		10 (9でひとつでも「1=有り」とした場合に回答)			11 (9でひとつでも「1=有り」とした場合に回答)		
		情報通信手段の機器の扱い			使用することを想定していた通信設備に障害が発生した場合の他の連絡方法		
市町名	集落名	機器取扱い実施状況			維持管理上の課題		
		※1か2を選択		※自由記述		※1か2を選択	※自由記述
		①平時からの操作訓練 1=実施している 2=実施していない	②操作マニュアル・手引き 1=有り 2=無し	③その他、実施している内容があれば簡潔に記入	維持管理上の課題があれば記入	他の連絡方法の検討の有無 (1=有りを選択した場合)	他の情報伝達手段の内容を記入
篠山市	黒石	2	2			2	
篠山市	木津	2	2			2	
篠山市	四斗谷	2	2			2	
篠山市	藤岡奥	2	2			2	
篠山市	藤岡口	2	2			2	
篠山市	知足	2	2			2	
篠山市	川阪	2	2			2	
篠山市	本郷	1	1			2	
篠山市	遠方	1	1			2	
篠山市	桑原	2	2			2	
篠山市	草ノ上	1	1			2	
篠山市	山田	2	2			2	
篠山市	上篠見	2	2			2	
篠山市	三熊	2	2			2	
篠山市	小倉	2	2			2	
篠山市	宮代	2	2			2	
篠山市	市野々	2	2			2	
篠山市	立金	2	2			2	
篠山市	大藤	2	2			2	
篠山市	奥	2	2			2	
篠山市	大山上	1	1		衛星携帯電話使用期限 ～2015/12/31	2	
篠山市	石住	2	2			2	
篠山市	高倉	2	2			2	
篠山市	東木之部	2	2			2	
篠山市	曾地奥	2	2			2	
篠山市	水打岩	2	2			2	
篠山市	丸山	2	2			2	
篠山市	小多田	1	1			2	
篠山市	西野々	2	2			2	
篠山市	下原山	1	1			2	
篠山市	中原山	2	2			2	
篠山市	奥原山	2	2			2	
篠山市	鱒路	2	2			2	
篠山市	小野奥谷	2	2			2	
篠山市	高坂	2	2			2	
篠山市	坂本	2	2			2	
篠山市	栗柄	1	1			2	
丹波市	今出	2	2			2	
丹波市	谷川11区	2	2			2	
丹波市	阿草	2	2			2	
丹波市	戸平	2	2			2	
洲本市	竹原	2	1			2	
洲本市	奥旗	2	1			2	
洲本市	中津川組	1	1			2	
洲本市	相川組	1	1			2	
洲本市	畑田組	1	1			2	
洲本市	由良	1	1			2	
南あわじ市	伊良	1	1			2	
南あわじ市	本村	1	1			2	
南あわじ市	丸山	1	1			2	
南あわじ市	津井	1	1			2	
南あわじ市	土生	1	1			2	
南あわじ市	仁頃	1	1			2	
南あわじ市	中西	1	1			2	
南あわじ市	東泊	1	1			2	
南あわじ市	沼島北区	1	1			2	
南あわじ市	沼島中区	1	1			2	
南あわじ市	沼島南区	1	1			2	
南あわじ市	向谷	1	1			2	
南あわじ市	原田	1	1			2	
南あわじ市	福良千軒家	1	1			2	
南あわじ市	福良鳩	1	1			2	
淡路市	興隆寺	1	1			2	

		1 2				1 3								
		ヘリコプター等の駐機スペース (臨時ヘリポートでも可)				ホイスド地点								
市町名	集落名	※1か2を選択				位置情報 <Nコード>			※駐機スペースがある場合は1					
		1=有りを選択した場合回答				(5mメッシュ)			位置情報 <Nコード>					
		※数字を記入				(5mメッシュ)			※1か2を選択					
		①小型機の駐機スペースはありますか(単位:箇所数)	②中型～大型機の駐機スペースはありますか(単位:箇所数)	③大型機の駐機スペースはありますか(単位:箇所数)	駐機スペースが「臨時離着陸場登録済」又は「災害時のみ使用可能」を選択	ユニットの番号	東西	南北	名称	ユニットの番号	東西	南北		
		1=有り 2=無し			臨時離着陸場登録済 …臨時 災害時のみ使用可能 …災害				名称がある場合、複数のホイスド地点がある場合は記載してください。					
篠山市	黒石	2							1	黒石	4187	8214	6201	
篠山市	木津	2							1	木津	4187	8360	7171	
篠山市	四斗谷	2							1	四斗谷	4187	8723	6206	
篠山市	藤岡奥	2							1	藤岡奥	4287	0289	4523	
篠山市	藤岡口	2							1	藤岡口	4287	0247	4661	
篠山市	知足	2							1	知足	4287	0583	4548	
篠山市	川阪	2							1	川阪	4287	1330	3802	
篠山市	本郷	2							1	本郷	4287	1057	3437	
篠山市	遠方	1			1 臨着	4287	1180	3296	1	遠方	4287	1180	3249	
篠山市	桑原	2							1	桑原	4287	0889	3212	
篠山市	草ノ上	2							1	草ノ上	4287	1958	4662	
篠山市	山田	2							1	山田	4287	1893	4453	
篠山市	上篠見	2							1	上篠見	4287	1869	4250	
篠山市	三熊	2							1	三熊	4287	2388	4405	
篠山市	小倉	2							1	小倉	4287	2438	4095	
篠山市	宮代	2							1	宮代	4287	2603	4135	
篠山市	市野々	2							1	市野々	4287	2659	4421	
篠山市	立金	2							1	立金	4287	2803	4538	
篠山市	大藤	2							1	大藤	4287	2936	4503	
篠山市	奥山	2							1	奥山	4287	3019	4160	
篠山市	大山上	2							1	大山上	4187	8846	4756	
篠山市	石住	2							1	石住	4187	8968	4469	
篠山市	高倉	2							1	高倉	4187	9075	4454	
篠山市	東木之部	2							1	東木之部	4187	9420	4706	
篠山市	曾地奥	2							1	曾地奥	4287	1174	5849	
篠山市	火打岩	2							1	火打岩	4287	1038	4438	
篠山市	丸山	2							1	丸山	4287	0696	4554	
篠山市	小多田	2							1	小多田	4287	0623	5605	
篠山市	西野々	2							1	西野々	4287	2917	5149	
篠山市	下原山	2							1	下原山	4287	3014	5029	
篠山市	中原山	2							1	中原山	4287	3183	5037	
篠山市	奥原山	2							1	奥原山	4287	3330	4850	
篠山市	幡路	2							1	幡路	4287	2143	4927	
篠山市	小野奥谷	2							1	小野奥谷	4287	2130	5202	
篠山市	高坂	2							1	高坂	4187	9861	4180	
篠山市	坂本	2							1	坂本	4287	0133	4202	
篠山市	栗柄	2							1	栗柄	4287	0397	3927	
丹波市	今出	2							1	今出	4187	5917	0773	
丹波市	谷川11区	2							1	谷川11区	4187	7556	5358	
丹波市	阿草	2							1	阿草	4187	8509	5088	
丹波市	戸平	2							1	戸平	4187	9795	2528	
洲本市	竹原	2							2					
洲本市	奥畑	2							2					
洲本市	中津川組	2							2					
洲本市	相川組	2							2					
洲本市	畑田組	1		1		災害	4189	4545	2022	1	畑田組	4189	4545	2022
洲本市	由良	1		2		臨着	4189	5321	0608	1	由良	4189	5321	0608
南あわじ市	伊良	2							1	伊良コミュニティプラザ前	4189	12	17	
南あわじ市	本村	1		1		災害	4189	11	14	1	阿那賀公民館グラウンド	4189	11	14
南あわじ市	丸山	1		1		災害	4189	11	11	1	丸山地区公民館グラウンド	4189	11	11
南あわじ市	津井	1				1 臨時	4189	14	05	1	南あわじ市西浜グラウンド	4189	14	05
南あわじ市	土生	2							1	海浜所グラウンド 藤小学校グラウンド	4189	32	28	
南あわじ市	仁頃	2							1	仁頃港	4189	25	30	
南あわじ市	中西	1				1 臨時	4189	20	24	1	中西地区一時避難場所(山ノ神)	4189	20	24
南あわじ市	東泊	2							1	一時避難場所(避難路整備)	4189	37	34	
南あわじ市	沼島北区	2							1	蓮光寺	4189	36	34	
南あわじ市	沼島中区	1		1		臨時	4189	37	35	1	沼島ヘリポート	4189	37	35
南あわじ市	沼島南区	1				1 臨時	4189	36	35	1	南あわじ市沼島スポーツセンター	4189	36	35
南あわじ市	向谷	1				1 臨時	4189	19	15	1	向谷地区一時避難場所(避難路整備)	4189	19	15
南あわじ市	原田	1				1 災害	4189	18	16	1	南あわじ市B&G海洋文化センター	4189	18	16
南あわじ市	福良王軒家	2							1	波止の浜公園	4189	18	17	
南あわじ市	福良鳩	2							1	サンビーチかるも	4189	15	18	
淡路市	興隆寺	2							1	興隆寺会館	4188	70	54	

		14	15	16	17								
		避難計画	受援計画	自主防災組織	当該地区及び集落での訓練の実施の有無（平成20年度から平成22年度）※平成22年度の予定を含む								
市町名	集落名	※1か2を選択 当該地区及び集落での避難計画（もしくはマニュアル）の有無 1=有り 2=無し	※自由記述 (1=有りを選択した場合) 内容及び運用上の課題を記入して下さい	※1か2を選択 当該地区及び集落での受援計画（もしくはマニュアル）の有無 1=有り 2=無し	※自由記述 (1=有りを選択した場合) 内容及び運用上の課題を記入して下さい	※1か2を選択 当該地区及び集落での自主防災組織の有無 1=有り 2=無し	※①～⑥は1か2を選択						
						①情報伝達訓練 1=有り 2=無し	②避難訓練 1=有り 2=無し	③救助救出訓練 1=有り 2=無し	④消火訓練 1=有り 2=無し	⑤水防訓練 1=有り 2=無し	⑥園上訓練 1=有り 2=無し	⑦その他の訓練 1=有り →	(⑦その他の訓練を実施している場合、内容を簡潔に記入)
篠山市	黒石	2		2		1	2	2	2	2	2	2	
篠山市	木津	2		2		1	2	2	2	2	2	2	
篠山市	西北谷	2		2		1	2	2	2	2	2	2	
篠山市	藤岡奥	2		2		1	1	1	2	1	2	2	1 煙体験・炊き出し訓練
篠山市	藤岡口	2		2		1	1	1	2	1	2	2	1 煙体験・炊き出し訓練
篠山市	知足	2		2		1	1	1	2	1	2	2	1 煙体験・炊き出し訓練
篠山市	川阪	2		2		1	2	2	2	2	2	2	
篠山市	本郷	2		2		1	2	2	2	2	2	2	
篠山市	遠方	2		2		1	2	2	2	2	2	2	
篠山市	桑原	2		2		1	2	2	2	2	2	2	
篠山市	草ノ上	2		2		1	1	1	2	1	2	2	1 煙体験・炊き出し訓練
篠山市	山田	2		2		1	1	1	2	1	2	2	1 煙体験・炊き出し訓練
篠山市	上篠見	2		2		1	1	1	2	1	2	2	1 煙体験・炊き出し訓練
篠山市	三熊	2		2		1	1	1	1	2	2	2	1 煙体験・炊き出し訓練
篠山市	小倉	2		2		1	1	1	1	2	2	2	1 煙体験・炊き出し訓練
篠山市	宮代	2		2		1	1	1	1	2	2	2	1 煙体験・炊き出し訓練
篠山市	市野々	2		2		1	1	1	1	2	2	2	1 煙体験・炊き出し訓練
篠山市	立金	2		2		1	1	1	1	2	2	2	1 煙体験・炊き出し訓練
篠山市	大藤	2		2		1	1	1	1	2	2	2	1 煙体験・炊き出し訓練
篠山市	奥山	2		2		1	1	1	1	2	2	2	1 煙体験・炊き出し訓練
篠山市	大山上	2		2		1	1	1	1	1	2	2	1 煙体験・炊き出し訓練
篠山市	石住	2		2		1	1	1	1	1	2	2	1 煙体験・炊き出し訓練
篠山市	高倉	2		2		1	1	1	1	1	2	2	1 煙体験・炊き出し訓練
篠山市	東木之部	2		2		1	1	1	2	1	2	2	1 煙体験・炊き出し訓練
篠山市	曾地奥	2		2		1	1	1	1	1	1	2	1 煙体験・炊き出し訓練
篠山市	水打岩	2		2		1	2	2	2	2	2	2	
篠山市	丸山	2		2		1	2	2	2	2	2	2	
篠山市	小多田	2		2		1	1	1	1	1	1	2	1 煙体験・炊き出し訓練
篠山市	西野々	2		2		1	1	1	1	1	2	2	1 煙体験・炊き出し訓練
篠山市	下原山	2		2		1	1	1	1	1	2	2	1 煙体験・炊き出し訓練
篠山市	中原山	2		2		1	1	1	1	1	2	2	1 煙体験・炊き出し訓練
篠山市	奥原山	2		2		1	1	1	1	1	2	2	1 煙体験・炊き出し訓練
篠山市	鱒路	2		2		1	1	1	1	1	2	2	1 煙体験・炊き出し訓練
篠山市	小野奥谷	2		2		1	1	1	1	1	2	2	1 煙体験・炊き出し訓練
篠山市	高坂	2		2		1	1	1	2	1	2	2	1 煙体験・炊き出し訓練
篠山市	坂本	2		2		1	1	1	2	1	2	2	1 煙体験・炊き出し訓練
篠山市	栗柄	2		2		1	1	1	2	1	2	2	1 煙体験・炊き出し訓練
丹波市	今出	2		2		2	1	1	1	1	1	2	
丹波市	谷川11区	1		2		1	1	1	1	1	1	2	
丹波市	阿草	1		2		1	2	2	2	2	2	2	
丹波市	芦草	1		2		1	2	2	2	2	2	2	
洲本市	竹原	2		2		1	1	1	1	1	2	2	
洲本市	奥畑	2		2		1	2	2	2	2	2	2	
洲本市	中津川組	2		2		1	1	2	1	2	2	2	
洲本市	相川組	2		2		1	1	2	1	2	2	2	
洲本市	畑田組	2		2		1	1	2	1	2	2	2	
洲本市	由良	2		2		1	1	2	2	2	1	2	
南あわじ市	伊良	2		2		1	1	1	2	2	2	2	
南あわじ市	本村	2		2		1	1	1	2	2	2	2	
南あわじ市	丸山	2		2		1	1	1	2	2	2	2	
南あわじ市	津井	2		2		1	1	1	2	2	2	2	
南あわじ市	土生	2		2		1	1	1	1	1	1	2	
南あわじ市	仁頃	2		2		1	1	1	1	1	1	2	
南あわじ市	中西	2		2		1	1	1	2	2	2	2	
南あわじ市	東泊	2		2		1	1	1	1	1	1	2	
南あわじ市	沼島北区	2		2		1	1	1	1	1	1	2	
南あわじ市	沼島中区	2		2		1	1	1	1	1	1	2	
南あわじ市	沼島南区	2		2		1	1	1	1	1	1	2	
南あわじ市	向谷	2		2		1	1	1	1	2	2	2	
南あわじ市	原田	2		2		1	1	1	1	1	2	2	
南あわじ市	福良千軒家	2		2		1	1	1	1	2	2	2	
南あわじ市	福良鳩	2		2		1	1	1	1	2	2	2	
淡路市	興隆寺	2		2		1	1	1	2	2	2	2	

当該集落内での救助資機材の備蓄の有無、内容・数量

市町名	集落名	※①～⑥はか2のいずれかを選択の上、備蓄量を記入											⑦その他の救助資機材がある場合、その内容を記入	⑦その他の救助資機材の備蓄量
		①パール 1=有り 2=無し	①パール 一どのくらいの備蓄量がありますか？ (単位：本)	②ジャッキ 1=有り 2=無し	②ジャッキ 一どのくらいの備蓄量がありますか？ (単位：台)	③可搬ウィンチ、チェーンブロック 1=有り 2=無し	③可搬ウィンチ、チェーンブロック 一どのくらいの備蓄量がありますか？ (単位：台)	④斧・なた 1=有り 2=無し	④斧・なた 一どのくらいの備蓄量がありますか？ (単位：本)	⑤のこぎり 1=有り 2=無し	⑤のこぎり 一どのくらいの備蓄量がありますか？ (単位：本)	⑥チェーンソー・エンジンカッター 1=有り 2=無し		
篠山市	黒石	2		2		2		2		2				
篠山市	木津	2		2		2		2		2				
篠山市	西北谷	2		2		2		2		2				
篠山市	藤岡奥	2		2		2		2		2				
篠山市	藤岡口	2		2		2		2		2				
篠山市	知足	2		2		2		2		2				
篠山市	川阪	2		2		2		2		2				
篠山市	本郷	2		2		2		2		2				
篠山市	遠方	2		2		2		2		2				
篠山市	桑原	2		2		2		2		2				
篠山市	草ノ上	2		2		2		2		2				
篠山市	山田	2		2		2		2		2				
篠山市	上篠見	2		2		2		2		2				
篠山市	三熊	2		2		2		2		2				
篠山市	小倉	2		2		2		2		2				
篠山市	宮代	2		2		2		2		2				
篠山市	市野々	2		2		2		2		2				
篠山市	立金	2		2		2		2		2				
篠山市	大藤	2		2		2		2		2				
篠山市	奥山	2		2		2		2		2				
篠山市	大山上	2		2		2		2		2				
篠山市	石住	2		2		2		2		2				
篠山市	高倉	2		2		2		2		2				
篠山市	東木之部	2		2		2		2		2				
篠山市	曾地奥	2		2		2		2		2				
篠山市	水打岩	2		2		2		2		2				
篠山市	丸山	2		2		2		2		2				
篠山市	小多田	2		2		2		2		2				
篠山市	西野々	2		2		2		2		2				
篠山市	下原山	2		2		2		2		2				
篠山市	中原山	2		2		2		2		2				
篠山市	奥原山	2		2		2		2		2				
篠山市	鱒路	2		2		2		2		2				
篠山市	小野奥谷	2		2		2		2		2				
篠山市	高坂	2		2		2		2		2				
篠山市	坂本	2		2		2		2		2				
篠山市	栗橋	2		2		2		2		2				
丹波市	今出	2		2		2		2		2				
丹波市	谷川11区	2		2		2		2		2				
丹波市	阿草	2		2		2		2		2				
丹波市	戸草	2		2		2		2		2				
洲本市	竹原	2		2		2		2		2				
洲本市	奥畑	2		2		2		2		2				
洲本市	中津川組	2		2		2	1	2	1	5	2			
洲本市	相川組	2		2		2	1	2	1	5	2			
洲本市	畑田組	2		2		2	1	2	2	5	2			
洲本市	由良	2		2		2	1	10	1	24	2			
南あわじ市	伊良	2		2		2		2		2				
南あわじ市	本村	2		2		2		2		2				
南あわじ市	丸山	1	2	2		2		2		2				
南あわじ市	津井	2		2		2		2		2				
南あわじ市	土生	1	7	1	2	2	1	3	1	4	1	7		
南あわじ市	仁頃	2		2		2		2		2		1	2	
南あわじ市	中西	1	1	2		2		1	1	2		2		
南あわじ市	東泊	2		2		2		2		2		2		
南あわじ市	沼島北区	2		2		2		2		2		2		
南あわじ市	沼島中区	2		2		2		2		2		2		
南あわじ市	沼島南区	2		2		2		2		2		2		
南あわじ市	向谷	1	1	1	1	2		1	4	2		1	1	
南あわじ市	原田	1	3	2		2		1	3	1	2	1	1	
南あわじ市	福良軒家	2		2		2		2		2		2		
南あわじ市	福良鳩	2		2		2		2		2		2		
淡路市	興隆寺	1	3	2		2		1	3	1	1	2		

第2 県民参加による地域防災力の向上

1 自主防災組織の育成

電子化

(予2-1-1) 県内各市町自主防災組織の組織率

(予2-1-2) 県が管理する映画フィルム及びビデオテープ

http://web.pref.hyogo.lg.jp/pa18/pa18_000000086.html

(予2-1-1) 県内各市町自主防災組織の組織率

平成22年4月1日現在

市 町 名	組 織 数	組 織 化 世 帯 数	管 内 世 帯 数	組 織 率
神 戸 市	191	694,165	694,165	100.0
姫 路 市	787	213,987	214,187	99.9
尼 崎 市	74	215,859	215,859	100.0
明 石 市	34	90,066	124,573	72.3
西 宮 市	181	183,815	205,379	89.5
洲 本 市	160	20,142	20,142	100.0
芦 屋 市	56	37,896	41,644	91.0
伊 丹 市	207	64,724	82,162	78.8
相 生 市	58	12,790	12,959	98.7
豊 岡 市	346	31,505	31,824	99.0
加 古 川 市	274	101,853	105,125	96.9
赤 穂 市	105	19,669	19,669	100.0
西 脇 市	81	16,151	16,151	100.0
宝 塚 市	217	91,520	95,036	96.3
三 木 市	193	30,980	31,177	99.4
高 砂 市	97	32,720	37,740	86.7
川 西 市	14	65,762	65,762	100.0
小 野 市	87	17,751	18,095	98.1
三 田 市	115	37,710	41,669	90.5
加 西 市	142	16,305	16,305	100.0
篠 山 市	82	16,212	16,212	100.0
養 父 市	155	9,833	9,833	100.0
丹 波 市	298	24,657	24,657	100.0
南 あ わ じ 市	203	18,515	18,515	100.0
朝 来 市	161	12,245	12,245	100.0
淡 路 市	235	19,546	19,546	100.0
宍 粟 市	156	14,292	14,292	100.0
加 東 市	98	14,074	14,074	100.0
た つ の 市	210	28,092	28,724	97.8
市 合 計	5,017	2,152,836	2,247,721	95.8
猪 名 川 町	49	11,584	11,584	100.0
多 可 町	64	7,375	7,375	100.0
稲 美 町	66	11,289	11,312	99.8
播 磨 町	43	13,286	13,333	99.6
市 川 町	30	4,716	4,716	100.0
福 崎 町	33	6,731	6,731	100.0
神 河 町	1	4,097	4,097	100.0
太 子 町	68	12,319	12,319	100.0
上 郡 町	108	6,457	6,457	100.0
佐 用 町	122	6,137	7,022	87.4
香 美 町	112	6,826	6,826	100.0
新 温 泉 町	78	5,761	5,761	100.0
町 合 計	774	96,578	97,533	99.0
県 合 計	5,791	2,249,414	2,345,254	95.9

(予2-1-1) 県内各市町自主防災組織の組織率

平成22年4月1日現在

市 町 名	組 織 数	組 織 化 世 帯 数	管 内 世 帯 数	組 織 率
神 戸	191	694,165	694,165	100.0
阪 神 南	311	437,570	462,882	94.5
阪 神 北	602	271,300	296,213	91.6
東 播 磨	514	249,214	292,083	85.3
北 播 磨	665	102,636	103,177	99.5
中 播 磨	851	229,531	229,731	99.9
西 播 磨	827	99,756	101,442	98.3
但 馬	852	66,170	66,489	99.5
丹 波	380	40,869	40,869	100.0
淡 路	598	58,203	58,203	100.0

(予2-1-2) 県が管理する映画フィルム及びビデオテープ

(映画フィルム)

No.	フ イ ル ム 名	時間	色 別	種 類	貸出
1	地震に備えて	16分	カラー	16mm	可能
2	地震を考える	18分	カラー	16mm	可能
3	地震に備えて情報を正しく伝える	20分	カラー	16mm	可能
4	地震と僕たち	20分	カラー	16mm	可能
5	台風に備えて	17分	カラー	16mm	可能
6	パニック	20分	カラー	16mm	可能
7	ビル火災からの脱出	23分	カラー	16mm	可能
8	非常口 ビル火災に備えて	30分	カラー	16mm	可能
9	明日をひらく・煙の恐怖	30分	カラー	16mm	可能
10	千日前火災・断たれた非難路	20分	カラー	16mm	可能
11	コンビナート火災	20分	カラー	16mm	可能
12	あなたは火事の恐ろしさを知らない	26分	カラー	16mm	可能
13	みんなの婦人防火クラブ	30分	カラー	16mm	可能
14	みんなの幼年消防	30分	カラー	16mm	可能
15	みんなの少年消防クラブ	30分	カラー	16mm	可能
16	Drスランプアラレちゃん (アニメ)	11分	カラー	16mm	可能
17	アコタンとジロー (アニメ)	20分	カラー	16mm	可能
18	動物村の消防士 (アニメ)	20分	カラー	16mm	可能
19	悟空の消防隊 (アニメ)	11分	カラー	16mm	可能
20	キャプテン翼の消火作戦 (アニメ)	11分	カラー	16mm	可能
21	家庭の防火と避難	20分	カラー	16mm	可能
22	この街が好きだから一女性消防団員	25分	カラー	16mm	可能
23	わたしたちの防火	35分	カラー	16mm	可能
24	猛煙からの脱出	20分	カラー	16mm	可能

(ビデオテープ)

No.	テ ー プ 名	時間	色 別	種 類	貸出
1	ルーマニア地震の教訓	20分	カラー	VHS	可能
2	ブロック塀災害	30分	カラー	VHS	可能
3	炎とビル (酒田火災)	28分	カラー	VHS	可能
4	原則とショック (救急法)	20分	カラー	VHS	可能
5	体位と運搬 (救急法)	20分	カラー	VHS	可能
6	包帯法【三角布】 (救急法)	18分	カラー	VHS	可能
7	創傷 (救急法)	17分	カラー	VHS	可能
8	骨折1付捻挫・脱臼 (救急法)	20分	カラー	VHS	可能
9	熱傷・日射病・凍傷 (救急法)	19分	カラー	VHS	可能
10	骨折2 (救急法)	20分	カラー	VHS	可能
11	心肺蘇生法 (一次救命措置)	20分	カラー	VHS	可能
12	突発的な病気1 (救急法)	20分	カラー	VHS	可能
13	突発的な病気2 (救急法)	20分	カラー	VHS	可能
14	ご存じですか・防災百科 (火災編)	30分	カラー	VHS	可能
15	ご存じですか・防災百科 (風水害編)	30分	カラー	VHS	可能
16	ご存じですか・防災百科 (救急救助)	30分	カラー	VHS	可能
17	ご存じですか・防災百科 (地震編)	30分	カラー	VHS	可能
18	ご存じですか・防災百科 (火災編)	30分	カラー	β II	可能
19	ご存じですか・防災百科 (風水害編)	30分	カラー	β II	可能
20	ご存じですか・防災百科 (救急救助)	30分	カラー	β II	可能
21	ご存じですか・防災百科 (地震編)	30分	カラー	β II	可能
22	しあわせ防災家族 わが家の火災危険をさぐる	21分	カラー	VHS	可能
23	火災を断つ 正しい消火の技術を学ぶ	19分	カラー	VHS	可能
24	私たちの暮しとガス 安全・上手な使い方	13分	カラー	VHS	可能
25	あなたと防災 身近な危険を考える	21分	カラー	VHS	可能
26	火災から命を守るために	18分	カラー	VHS	可能
27	火事のある日 (アニメ)	20分	カラー	VHS	可能
28	コアラちゃんの消防隊 (アニメ)	11分	カラー	VHS	可能
29	火事に備えて	18分	カラー	VHS	可能

No.	テ ー プ 名	時間	色 別	種 類	貸出
30	稲むらの火（大人用アニメ）	16分	カラー	VHS	可能
31	火災その時あなたは	20分	カラー	VHS	可能
32	ケンちゃんと防災家族	18分	カラー	VHS	可能
33	備えあれば憂いなしー地震防災対策	22分	カラー	VHS	可能
34	危険物災害への対応 石油コンビナートの防災活動	33分	カラー	VHS	可能
35	WATCH OUT FOR FIREーかさい！あなたの工場は大丈夫	27分	カラー	VHS	可能
36	うっかり家の人々	20分	カラー	VHS	可能
37	メイブルタウンの消防隊（アニメ）	分	カラー	VHS	不可
	消防のしごと	分	カラー	VHS	不可
	炎と安全（石油ストーブを考える）	分	カラー	VHS	不可
38	わんわん火事だわん（アニメ）	分	カラー	VHS	不可
	火事と小馬（アニメ）	分	カラー	VHS	不可
	ペンギン村の消防隊（アニメ）	分	カラー	VHS	不可
39	ぼくらは小象の消防隊（アニメ）	17分	カラー	VHS	不可
40	安全な暮らしを守る防煙寝具	分	カラー	VHS	不可
41	たとえ小さな火でも（火災を科学する）	分	カラー	VHS	不可
42	火災は語る（戦後の火災史）	17分	カラー	VHS	不可
43	なくそう！天ぷら火災	分	カラー	VHS	不可
44	燃えにくい寝具で安全を	4分	カラー	VHS	不可
45	あなたは今日から防火管理者	20分	カラー	VHS	不可
46	火災予防への道（消防設備の点検）	20分	カラー	VHS	不可
47	老人福祉施設の防災	18分	カラー	VHS	不可
48	工場防火を考える	25分	カラー	VHS	不可
49	コンビナート火災の消火	17分	カラー	VHS	不可
50	職場を守る自衛消防	20分	カラー	VHS	不可
51	柿の木坂タンクローリー火災	20分	カラー	VHS	不可
52	危険物確認試験のポイント	76分	カラー	VHS	不可

No.	テ ー プ 名	時間	色 別	種 類	貸出
53	石油コンビナートにおける防火活動	29分	カラー	VHS	不可
54	危険物の流通実態と保安対策	20分	カラー	VHS	不可
55	地球の怒り！これが世界の天災だ	分	カラー	VHS	不可
56	検証・フィリピン地震（液状化の襲われた町）	45分	カラー	VHS	不可
57	六甲山があぶない！	18分	カラー	VHS	不可
58	特集噴火列島これが生きている火山だ	46分	カラー	VHS	不可
59	石油コンビナートにおける防災活動－タンク・プラント－	29分	カラー	VHS	不可
60	火災！あなたの工場は大丈夫？	27分	カラー	VHS	不可
61	火を消さない5人の消防官	46分	カラー	VHS	不可
62	救急を撃つ！助かるはずの命	45分	カラー	VHS	不可
63	救急隊の基本的な活動	15分	カラー	VHS	可能
64	生体の体表	20分	カラー	VHS	可能
65	人体の内部	21分	カラー	VHS	可能
66	観 察	15分	カラー	VHS	可能
67	気道確保と心肺蘇生	20分	カラー	VHS	可能
68	出血と止血	17分	カラー	VHS	可能
69	創傷と応急処置	18分	カラー	VHS	可能
70	救急資器材の使い方	21分	カラー	VHS	可能
71	感染防止	18分	カラー	VHS	可能
72	ショック	30分	カラー	VHS	可能
73	外傷の観察	30分	カラー	VHS	可能
74	外傷の応急処置	23分	カラー	VHS	可能
75	急性中毒・異物	30分	カラー	VHS	可能
76	心臓発作	30分	カラー	VHS	可能
77	意識障害・けいれん	30分	カラー	VHS	可能
78	呼吸困難・酸素吸入	30分	カラー	VHS	可能
79	分娩と新生児	30分	カラー	VHS	可能
80	忍びよる性行為感染症（前編）	20分	カラー	VHS	可能
81	忍びよる性行為感染症（後編）	20分	カラー	VHS	可能

No.	テ ー プ 名	時間	色 別	種 類	貸出
82	生命を守る（消防団員の応急手当）	22分	カラー	VHS	可能
83	救急ドキュメント（揖消防本部救急活動）	30分	カラー	β II	不可
84	もしそのとき…火災を科学する	30分	カラー	VHS	可能
85	炎を切る！難燃寝具のすべて	分	カラー	β II	可能
86	あなたと防災	20分	カラー	VHS	可能
87	ご存じですか・防災百科（地震編）	20分	カラー	VHS	可能
88	ご存じですか・防災百科（火災編）	20分	カラー	VHS	可能
89	ご存じですか・防災百科（消防団員編）	20分	カラー	VHS	可能
90	わたしたちの防火	35分	カラー	VHS	可能
91	津波の脅威 語り継ぐ教訓	分	カラー	VHS	可能
92	外国人向防災映像（綜述・火災救急・地震編）中国語	50分	カラー	VHS	可能
93	外国人向防災映像（綜述・火災救急・地震編）英 語	50分	カラー	VHS	可能
94	46億年の贈りもの 地球とエネルギー資源ものがたり	25分	カラー	VHS	可能
95	雲仙普賢岳噴火～災害の記録～	26分	カラー	VHS	可能
96	キャプテン翼の消火作戦（アニメ）	11分	カラー	VHS	不可
97	ドラゴンボール悟空の消防隊（アニメ）	11分	カラー	VHS	不可
98	地震とぼくたち	20分	カラー	VHS	不可
99	クローズアップ地震山の正体を見た（NHK）	30分	カラー	VHS	不可
100	防災列島85！（NHK）	分	カラー	VHS	不可
101	ケンちゃんと防災家族（アニメ）	18分	カラー	VHS	可能
102	備えあれば憂いなしー地震防災対策ー	22分	カラー	VHS	可能
103	日本列島誕生ものがたり なぜ少ないエネルギー資源	28分	カラー	VHS	可能
104	災害の科学第2回直下型地震の予知（NHK）	分	カラー	VHS	不可
105	災害の科学第3回地震に耐える（NHK）	分	カラー	VHS	不可
106	災害の科学第4回山が火を噴く（NHK）	分	カラー	VHS	不可
107	災害の科学第5回山が走って来る（NHK）	分	カラー	VHS	不可
108	災害の科学第6回大気の流れ（NHK）	分	カラー	VHS	不可
109	災害の科学第7回干ばつと渇水（NHK）	分	カラー	VHS	不可
110	災害の科学第8回高潮との闘い（NHK）	分	カラー	VHS	不可

No.	テ ー プ 名	時間	色 別	種 類	貸出
111	災害の科学第9回都市化と水害 (NHK)	分	カラー	VHS	不可
112	災害の科学第10回克雪の利害 (NHK)	分	カラー	VHS	不可
113	災害の科学第11回災害史に学ぶ (NHK)	分	カラー	VHS	不可
114	災害の科学第12回これからの防災 (NHK)	45分	カラー	VHS	不可
115	地 震 (NHK)	30分	カラー	VHS	不可
116	天ぷら火災 (NHK)	90秒	カラー	VHS	不可
117	ともにいきる	50分	カラー	VHS	可能
118	追跡放火魔を追う！深夜の東京火災多発地帯緊急取材	分	カラー	VHS	不可
119	119番を追え恐怖のダイヤル (朝日テレビ)	44分	カラー	VHS	不可
120	火の用心火の用心猛煙からの脱出	20分	カラー	VHS	不可
121	集中豪雨島根・長崎県水害の教訓 (NHK)	分	カラー	VHS	不可
122	危険物の性質と事故	21分	カラー	VHS	不可
123	スーパー長崎屋尼崎店火災 (各社テレビニュース)	分	カラー	VHS	不可
124	(NHK)	分	カラー	VHS	不可
125	地球発19時特別警戒密着！消防最前線	分	カラー	VHS	不可
126	NHKスペシャル 巨大台風の謎	分	カラー	VHS	不可
127	検証 '91台風19号 (台風の傷跡)	30分	カラー	VHS	可能
128	うっかり町は大騒ぎー住宅防火診断のすすめー	20分	カラー	VHS	可能
129	すけっちマイタウン BSこうべ ケーブルビジョン	8分	カラー	VHS	可能
130	猛火に挑む 密着消防最前線24時 (テレビ大阪放映)	70分	カラー	VHS	不可

※ No. 1～130については消防学校で管理

2 企業等の地域防災力への参画促進

(予2-2-1)災害時の支援活動等における相互協力に関する協定（県石油商業組合）

兵庫県（以下「甲」という。）と兵庫県石油商業組合（以下「乙」という。）は、次のとおり協定を締結する。

（趣旨）

第1条 この協定は、兵庫県域で地震、洪水等による災害が発生した場合又は発生する恐れがある場合で甲が災害対策本部等を設置したとき（以下「災害時」という。）、被災者及び避難者（以下「被災者等」という。）に対する救援の円滑化を図るため、甲及び乙が相互に協力して行う支援活動の実施に必要な事項を定めるものとする。

（支援の内容）

第2条 甲は、乙に対し、乙の組合員（以下「組合員」という。）の給油取扱所における次の事項の実施について協力を要請することができるものとする。

- (1) 災害時の応急・復旧対策、被災者等への支援のため、緊急通行車両への優先的な給油を行うとともに、当該車両の運転者に対して道路、避難場所その他必要な情報を提供すること。
- (2) 徒歩で帰宅する被災者等に対して、甲が提供する情報のほか、ラジオ、テレビ等で知り得た情報を提供するとともに、当該給油取扱所を一時休憩所として、水道水及びトイレを提供すること。
- (3) 避難所における炊き出し、暖房等に使用する石油類燃料を優先的に供給すること。

2 乙は、災害時に甲から石油類燃料の提供を求められたときは、優先的に供給するものとし、石油類燃料の供給に当たっては次のとおりとする。

- (1) 甲が石油類燃料の運搬を求めたときは、乙は積極的に協力するものとし、甲又は乙の指定する者が運搬するものとする。
- (2) 石油類燃料の引渡場所は、甲が指定するものとし、甲は当該引渡場所に職員を派遣し、数量その他必要な事項を確認のうえ引き取るものとする。

3 乙は、組合員に対し、災害時に次の事項について協力するよう指導するものとする。

- (1) 火災又は救急事故発生時における119番通報の実施
- (2) 火災発生時における初期消火活動の実施
- (3) 救助活動に活用できるジャッキ等の資機材等の貸出
- (4) 救急措置その他の協力できること
- (5) 石油類燃料の価格の高騰の防止

（支援の実施）

第3条 乙は、前条第1項の規定により甲から要請を受けたときは、組合員に対し、可能な範囲内において支援を実施するよう指導するものとする。ただし、乙は、通信の途絶により甲が乙に協力を要請できないと判断したときは、甲の要請を待たないで支援を実施するよう指導するものとする。

（経費の負担）

第4条 第2条第1項に規定する給油及び石油類燃料の供給に要する費用につ

いては、通常の商取引の例によるものとする。

- 2 第2条第2項に規定する支援の実施に要した経費については、甲が負担するものとし、その費用は、乙の指定する者が提出する出荷確認書等に基づき、災害時直前における適正価格を基準として、甲は乙と協議のうえ決定するものとする。
- 3 前2項に定めのないものについては、乙の負担とする。

(防災情報の発信)

- 第5条 乙は、組合員に対し、給油取扱所において平常時より地震・洪水等の被害想定、避難場所及び緊急輸送路その他防災に関する情報の発信に努めるよう指導するものとする。
- 2 甲は、前項の情報の発信及び第2条第1項第2号の情報の提供に関して必要な協力を行うものとする。

(事業継続計画)

- 第6条 乙は、組合員に対し、災害時における事業を円滑に継続するため、事業継続計画の策定を指導するものとする。

(情報の交換)

- 第7条 甲及び乙は、災害時においてこの協定が円滑に運用されるよう、平常時から必要に応じて情報の交換を行うものとする。

(疑義等の解決)

- 第8条 この協定に定めのない事項及びこの協定に関し疑義が生じた場合は、甲及び乙は協議して定めるものとする。

この協定の締結を称するため、本書2通を作成し、甲及び乙がそれぞれ記名押印の上、各1通を保有する。

平成20年5月12日

甲 神戸市中央区下山手通5丁目10番1号
兵庫県
兵庫県知事 井戸 敏三

乙 神戸市中央区栄町通2丁目5番1号
りそな神戸ビル 5F
兵庫県石油商業組合
理事長 中村 彰一郎

(予2-2-2) 協定締結状況

(平成23年1月14日現在)

担当部局	協定対象	協定内容	締結年月日	掲載箇所
企画県民部 (防災企画局)	全都道府県	全国都道府県における災害時等の広域応援に関する協定	H19. 7. 12	(予1-1-6)
	近畿2府7県	近畿2府7県危機発生時の相互応援に関する基本協定 (福井県、三重県、滋賀県、京都府、大阪府、兵庫県、奈良県、和歌山県、徳島県)	H18. 4. 26	(予1-1-1)
	岡山県	災害時の相互応援に関する協定	H8. 5. 31	(予1-1-4)
	鳥取県		H8. 5. 31	
	新潟県		H17. 10. 18	(予1-1-5)
	ホームセンター(6社)	災害時における応急対策用物資の供給等に関する協定	H19. 1. 12	(応2-5-11)
	コンビニ、外食事業者、2府5県3市	コンビニエンスストア・外食事業者21社との関西域における「災害時における帰宅困難者に対する支援に関する協定」	H17. 2. 17	(予1-6-1)
企画県民部 (災害対策局)	NHK、サンテレビ、ラジオ関西、兵庫FM放送	災害時における放送要請に関する協定(10社) ※ 要請内容 ・気象庁等からの警報等の通知、要請 ・市町が行う警報の伝達等	S53. 4. 1～ H3. 4. 1	(応2-8-1)
	毎日放送、朝日放送、関西テレビ、読売テレビ、ラジオ関西		H8. 6. 12	
	関西インターメディア		H8. 7. 18	
	NHK	緊急警報放送の要請に関する覚書	S60. 9. 1	(応2-8-2)
	ラジオ関西	防災情報の提供と放送に関する覚書	H11. 1. 13	(応2-8-3)
	弁当給食業者(15社)	災害救助に必要な食料の調達に関する協定 [弁当、おにぎり]	H17. 9. 15	(応2-5-4)
	コンビニ業者(5社)	災害救助に必要な食料等の調達に関する協定 [食料品、日用品等、その他]	H17. 11. 1	(応2-5-5)
	日本レスキュー協会	災害時における災害救助犬の出動に関する協定	H11. 11. 10	(応2-2-2)
	トラック協会	災害時における物資等の輸送に関する協定	H10. 9. 1	(応2-3-1)
	日本マリーナ・ビーチ協会兵庫県支部	船舶による輸送等災害応急対策に関する協定書	H21. 1. 15	(応2-3-6)
	民間航空事業者3社	災害等緊急時におけるヘリコプターの運行に関する協定書	H21. 2. 23	(応2-3-7)
41市町	兵庫県及び市町相互間の災害時相互応援に関する協定	H18. 11. 1	(予1-1-8)	
(県土と共同)	建設業協会	災害時における応急対策業務に関する協定	H9. 1. 13	(応2-2-1)
健康福祉部	県医師会	災害時の医療救護に関する協定	H2. 8. 18	(応2-2-11)

担当部局	協定対象	協定内容	締結年月日	掲載箇所
産業労働部	兵庫県医薬品卸協同組合	災害時における生活必要物資の供給に関する協定 (生理用品、大人用おむつ、紙おむつ、哺乳瓶)	H8. 11. 22	(応2-5-8)
	日本毛布工業協同組合連合会	災害時における生活必要物資の供給に関する協定 (毛布)	H8. 6. 11	
	西日本プラスチック製品工業協会	災害時における生活必要物資の供給に関する協定 (ポリタンク)	H8. 11. 26	
	兵庫県石油商業組合	災害時の支援等における相互協力に関する協定	H20. 5. 12	(予2-2-1)
農政環境部	販売業者 (10社)	災害救助に必要な米穀の調達に関する協定	H8. 3. 29～ H13. 6. 1	(応2-5-3)
	製造業者、販売業者 (35社)	災害救助に必要な食料の調達に関する協定 (パン、育児粉乳、調理缶詰、レトルト食品、ハム、ソーセージ、即席麺、漬物、味噌、醤油、ビスケット等)	H8. 7. 10～ H15. 4. 24	(応2-5-4)
	市町、関係一部事務組合	災害廃棄物処理の相互応援に関する協定	H17. 9. 1	(応2-9-1)
	水質保全センター、産業廃棄物協会、神戸市安全協会	災害時の廃棄物処理に関する応援協定	H17. 9. 1～ H18. 1. 10	(応2-9-2)
県土整備部	プレハブ建築協会	災害時における応急仮設住宅の建設に関する協定	H9. 1. 4	(応2-4-2)
	近畿2府7県他	下水道事業災害時近畿ブロック応援に関する申し合わせ	H16. 4. 1	(応2-9-3)
	電業協会、空調衛生工業協会、管工事協同組合連合会	災害時における機能復旧対策業務応援に関する協定	H18. 12. 1	(応2-11-2)
企業庁	各市町他	兵庫県水道災害相互応援に関する協定	H10. 3. 16	(応2-11-5)

第3 堅牢でしなやかな地域防災基盤の整備

1 地盤災害の防止施設等の整備

電子化

- (予3-1-1) 市町別土石流危険溪流等箇所
- (予3-1-2) 地すべり危険箇所
- (予3-1-3) 急傾斜地崩壊危険区域
- (予3-1-4) 急傾斜地崩壊危険箇所
- (予3-1-5) 山腹崩壊危険地区
- (予3-1-6) 崩壊土砂流出危険地区
- (予3-1-7) 地すべり危険地区
- (予3-1-8) 災害危険区域の指定状況
- (予3-1-9) 土砂災害警戒区域等

http://web.pref.hyogo.lg.jp/pa18/pa18_000000086.html

地域の防災情報 (CG ハザードマップ)

<http://www.hazardmap.pref.hyogo.jp/>

(予3-1-1) 市町土石流危険溪流等

市町名	溪流番号	水系名	河川名	溪流名	溪流所在地 (字名)	溪流概況		
						溪流長 (10m)	流域面積 (ha)	流下部平均勾配 (度)
神戸市東灘区	天-神戸-I-1	天神川	天神川	天神川	住吉山手	12	1	12
"	I 218	石屋川	新田川	新田川	渦ヶ森台	28	22	11
"	I 219	住吉川	住吉川	西谷	渦ヶ森台	217	110	13
"	I 220	住吉川	住吉川	大月谷	住吉山手	90	26	12
"	I 221	住吉川	住吉川		住吉山手	26	4	11
"	I 222	住吉川	住吉川	大月谷	住吉山手	31	6	9
"	I 223	住吉川	住吉川	地獄谷	住吉台	280	136	9
"	I 224	住吉川	住吉川	住吉川	本山町	475	663	7
"	I 225	住吉川	住吉川	住吉川左支溪	本山町	28	3	22
"	I 226	住吉川	住吉川	住吉川左支溪	本山町	27	3	19
"	I 227	住吉川	住吉川		野寄	97	20	12
"	I 228	天上川	天上川	大谷川	本山町	88	55	12
"	I 229	天上川	天上川	中谷川	岡本	11	6	16
"	I 230	天上川	天上川	背谷川	岡本	22	18	12
"	I 231	天上川	天上川	八幡谷	本山町	180	114	10
"	I 232	天上川	天上川		本山町	18	8	16
"	I 233	天上川	天上川		本山町	15	9	17
"	I 234	高橋川	要玄寺川	風呂之川	本山町	95	29	15
"	I 235	高橋川	要玄寺川	中野村谷川	本山北町	66	18	16
"	I 236	高橋川	高橋川		甲南台	10	5	16
"	I 237	高橋川	高橋川	宮川	森北町	70	15	14
神戸市灘区	観-神戸-I-1	観音寺川	観音寺川	観音寺川	箕岡通	107	33	24
"	観-神戸-I-2	観音寺川	観音寺川	高尾谷川	箕岡通	23	4	24
"	観-神戸-I-3	観音寺川	観音寺川	右支溪	城の下通	9	1	32
"	観-神戸-I-4	観音寺川	観音寺川	左支溪	上野	9	1	29
"	都-神戸-I-1	都賀川	貧乏川	貧乏川	畑原	69	12	16
"	都-神戸-I-2	都賀川	貧乏川	箕岡谷川	箕岡通	43	10	15
"	都-神戸-I-3	都賀川	貧乏川	五毛谷川	箕岡通	37	9	9
"	I 188	六甲山系	西郷川	西郷川右支	岩屋	15	8	18
"	I 189	六甲山系	西郷川	青谷右支	岩屋	46	17	23
"	I 190	六甲山系	西郷川	青谷左支	原田	53	6	36
"	I 191	六甲山系	西郷川	西郷川左支	原田	29	5	29
"	I 192	六甲山系	西郷川	中西谷	上野	46	8	21
"	I 200	都賀川	杣谷川	摩耶東谷	大石	140	60	15
"	I 201	都賀川	杣谷川	杣谷川	大石	188	110	13
"	I 202	都賀川	杣谷川	ハチース谷	篠原	112	19	20
"	I 203	都賀川	六甲川	日柳川	篠原	7	3	8
"	I 204	都賀川	六甲川	日柳川	篠原	9	5	14
"	I 205	都賀川	六甲川	日柳川	篠原	8	2	14
"	I 206	都賀川	都賀川	日柳左支溪	篠原仲山	10	1	22
"	I 207	都賀川	六甲川	大月川	篠原	82	18	20
"	I 208	都賀川	六甲川	大月川	篠原北町	4	1	11
"	I 209	都賀川	都賀川		篠原	11	6	14
"	I 210	都賀川	六甲川		篠原	10	16	21
"	I 211	都賀川	六甲川	六甲川	篠原	300	341	9
"	I 212	都賀川	六甲川	一ヶ谷	六甲山町	172	58	13
"	I 213	石屋川	石屋川		高羽	27	10	17
"	I 214	石屋川	石屋川	一王谷	高羽	47	29	13
"	I 215	石屋川	石屋川		高羽	9	2	29
"	I 216	石屋川	石屋川		高羽	5	3	14
"	I 217	石屋川	石屋川	地獄谷	土山町	16	5	36
"	II 19	六甲山系	西郷川	青谷右支	岩屋	15	15	18
"	II 20	六甲山系	西郷川	青谷	岩屋	91	25	21
"	II 21	六甲山系	西郷川	青谷左支	原田	42	12	29
神戸市中央区	鯉-神戸-I-1	鯉川	城ヶ口川	城ヶ口川	山本通	41	7	23
"	鯉-神戸-I-2	鯉川	鯉川	追谷川	山本通	91	19	18
"	鯉-神戸-I-3	鯉川	鯉川	三森谷	北野町	78	14	27
"	新生-神戸-I-1	新生田川	北野川	天神谷	北野町	86	23	16
"	新生-神戸-I-2	新生田川	北野川	天神東谷川	北野町	12	3	32
"	新生-神戸-I-3	新生田川	北野川	天神北野谷	北野町	11	2	36
"	新生-神戸-I-4	新生田川	芋川	左支溪	葺合町	12	1	23
"	新生-神戸-I-5	新生田川	狐川	中尾谷西谷川	葺合町	38	6	21
"	新生-神戸-I-6	新生田川	狐川	中尾谷東谷川	中尾町	50	8	24
"	新生-神戸-I-7	新生田川	狐川	中尾谷川	葺合町	31	6	27
"	西-神戸-I-1	西谷川	西谷川	ヒジリ谷	神仙寺通	25	5	21
"	西-神戸-I-2	西谷川	神仙寺川	キイキ谷	神仙寺通	15	3	29
"	I 138	六甲山系	楠谷川	楠谷川左支	神戸港地方	11	1	29
"	I 139	六甲山系	宇治川	宇治川左支	神戸港地方	32	4	15
"	I 140	六甲山系	宇治川	宇治川左支	神戸港地方	19	2	20
"	I 141	六甲山系	再度谷川	再度谷川右支	神戸港地方	38	8	16
"	I 142	六甲山系	再度谷川	再度谷川右支	神戸港地方	8	1	32
"	I 143	六甲山系	大師川	大師川右支	神戸港地方	17	4	23
"	I 144	六甲山系	大師川	大師川右支	神戸港地方	61	9	16

市町名	溪流番号	水系名	河川名	溪流名	溪流所在地 (字名)	溪流概況		
						溪流長 (10m)	流域面積 (ha)	流下部平均勾 配(度)
神戸市中央区	I 145	六甲山系	大師川	大師川右支	神戸港地方	26	4	16
"	I 146	六甲山系	大師川	大師川右支	神戸港地方	30	6	20
"	I 147	六甲山系	大師川	大師川	神戸港地方	25	6	23
"	I 148	六甲山系	大師川	大師川左支	神戸港地方	10	1	18
"	I 149	六甲山系	大師川	大師川左支	神戸港地方	20	6	18
"	I 150	六甲山系	大師川	大師川左支	神戸港地方	47	9	16
"	I 151	六甲山系	大師川	再度谷	神戸港地方	30	5	18
"	I 152	六甲山系	大師川	再度谷	神戸港地方	34	6	20
"	I 153	六甲山系	大師川	再度谷	神戸港地方	17	2	13
"	I 154	六甲山系	大師川	再度谷	神戸港地方	60	9	12
"	I 155	六甲山系	大師川	大師川左支	神戸港地方	29	4	16
"	I 156	六甲山系	大師川	大師川左支	神戸港地方	10	1	24
"	I 157	六甲山系	大師川	大師川左支	神戸港地方	54	22	18
"	I 158	六甲山系	再度谷川	再度谷川左支	神戸港地方	72	12	21
"	I 159	六甲山系	再度谷川	再度谷川左支	神戸港地方	15	4	21
"	I 166	六甲山系	桜谷川	北野谷	神戸港地方	69	14	18
"	I 167	六甲山系	桜谷川	桜谷川左支	神戸港地方	54	9	20
"	I 168	六甲山系	布引谷	布引谷右支	葦合町	32	10	27
"	I 169	六甲山系	布引谷	奥サブ谷	葦合町	46	11	23
"	I 170	六甲山系	布引谷	ササ谷	葦合町	25	6	32
"	I 171	六甲山系	布引谷	布袋ヶ谷	神戸港地方	232	109	16
"	I 172	六甲山系	布引谷	布引谷	葦合町	631	792	23
"	I 173	六甲山系	布引谷	布引谷	葦合町	19	4	27
"	I 174	六甲山系	新生田川	新生田川右支	葦合町	8	2	40
"	I 175	六甲山系	新生田川	新生田川右支	葦合町	14	2	36
"	I 176	六甲山系	新生田川	新生田川右支	葦合町	29	5	27
"	I 177	六甲山系	新生田川	西谷	葦合町	41	9	27
"	I 178	六甲山系	草川	草川右支	葦合町	63	22	20
"	I 179	六甲山系	草川	草川左支	葦合町	36	18	20
"	I 180	六甲山系	草川	草川左支	葦合町	8	3	27
"	I 181	六甲山系	草川	草川左支	葦合町	8	6	32
"	Ⅲ8	六甲山系	新生田川	新生田川左支	葦合町	10	2	29
神戸市兵庫区	I 77	六甲山系	苅藻川	苅藻川右支	清水町	35	6	20
"	I 78	六甲山系	新湊川	新湊川右支	鶴越筋	17	2	19
"	I 79	六甲山系	石井川	石井川右支	烏原町	23	3	20
"	I 80	六甲山系	イヤガ谷川	イヤガ谷川右支	里山町	16	1	18
"	I 81	六甲山系	イヤガ谷川	イヤガ谷川右支	里山町	16	2	11
"	I 82	六甲山系	烏原川	烏原川右支	烏原町	22	9	14
"	I 93	六甲山系	烏原川	烏原川左支	烏原町	53	13	13
"	I 94	六甲山系	烏原川	烏原川左支	烏原町	45	7	18
"	I 95	六甲山系	烏原川	烏原川左支	烏原町	10	1	20
"	I 96	六甲山系	烏原川	烏原川左支	烏原町	41	4	16
"	I 97	六甲山系	烏原川	烏原川左支	烏原町	30	3	17
"	I 98	六甲山系	石井川	石井川左支	烏原町	56	24	20
"	I 99	六甲山系	天王谷川	瀬川	烏原町	51	12	23
"	I 100	六甲山系	天王谷川	天王谷川右支	平野町	8	3	27
"	I 101	六甲山系	天王谷川	草谷川右支	平野町	33	5	27
"	I 102	六甲山系	天王谷川	草谷川	平野町	54	15	22
"	I 103	六甲山系	天王谷川	天王谷川右支	平野町	16	2	22
"	I 104	六甲山系	天王谷川	天王谷川右支	平野町	21	2	18
"	I 105	六甲山系	天王谷川	天王谷川右支	平野町	55	16	27
"	I 126	六甲山系	金星川	極楽谷	平野町	126	49	18
"	I 127	六甲山系	天王谷川	天王谷川左支	平野町	11	3	21
"	I 128	六甲山系	天王谷川	天王谷川左支	平野町	59	10	17
"	I 129	六甲山系	天王谷川	天王谷川左支	平野町	41	8	24
"	I 130	六甲山系	天王谷川	天王谷川左支	平野町	34	10	21
"	I 131	六甲山系	天王谷川	天王谷川左支	平野町	48	8	16
"	I 132	六甲山系	天王谷川	天王谷川左支	平野町	11	1	27
"	I 133	六甲山系	楠谷川	楠谷川右支	平野町	30	3	20
"	I 134	六甲山系	楠谷川	楠谷川右支	平野町	27	3	21
"	I 135	六甲山系	楠谷川	楠谷川右支	平野町	11	1	27
"	I 136	六甲山系	楠谷川	楠谷川右支	平野町	15	3	16
"	I 137	六甲山系	楠谷川	楠谷川	平野町	208	71	27
"	Ⅱ8	六甲山系	イヤガ谷川	イヤガ谷川	里山町	241	146	15
"	Ⅱ10	六甲山系	イヤガ谷川	イヤガ谷川右支	烏原町	32	3	15
"	Ⅱ13	六甲山系	石井川	石井川	烏原町	8	2	17
"	Ⅱ14	六甲山系	石井川	石井川左支	天王町	39	8	17
"	Ⅱ15	六甲山系	天王谷川	天王谷川右支	平野町	5	1	36
"	Ⅱ16	六甲山系	天王谷川	天王谷川右支	平野町	12	2	27
"	Ⅲ4	六甲山系	石井川	石井川右支	鶴越筋	23	2	17
神戸市北区	武-神戸-I-1	武庫川	有野川	鎌谷川	有野町	51	48	8
"	武-神戸-I-2	武庫川	有野川	鎌ヶ谷川右支溪	山田町	14	3	14
"	武-神戸-I-3	武庫川	有野川	鎌ヶ谷川左支溪	山田町	14	2	20
"	武-神戸-I-4	武庫川	有野川	奥西谷	山田町	26	8	16

市町名	溪流番号	水系名	河川名	溪流名	溪流所在地 (字名)	溪流概況		
						溪流長 (10m)	流域面積 (ha)	流下部平均勾 配(度)
神戸市北区	武-神戸-I-5	武庫川	有野川	多聞寺川	有野町	11	7	14
"	武-神戸-I-6	武庫川	武庫川	右支溪生野	道場町	10	3	11
"	武-神戸-I-7	武庫川	有馬川	左支溪	有馬町	37	12	5
"	武-神戸-I-8	武庫川	有野川	切畑川左支溪1号谷	東有野台	3	2	13
"	武-神戸-I-9	武庫川	有野川	切畑川左支溪2号谷	東有野台	6	1	14
"	武-神戸-I-10	武庫川	有野川	切畑川左支溪3号谷	東有野台	20	9	8
"	武-神戸-I-11	武庫川	有野川	切畑川東辻ケ川	有野町	67	21	11
"	武-神戸-I-12	武庫川	有野川	切畑川東辻ケ川	有野町	45	18	14
"	武-神戸-I-13	武庫川	有野川	水無川右支溪	有野町	38	10	11
"	武-神戸-I-14	武庫川	有野川	湯谷川	有野町	52	12	11
"	武-神戸-I-15	武庫川	有野川	居屋ヶ谷川	有野町	88	23	6
"	武-神戸-I-16	武庫川	有野川	水無川北山	有野町	9	1	22
"	武-神戸-I-17	武庫川	有野川	百間樋川	有野町	13	30	19
"	武-神戸-I-18	武庫川	武庫川	百間瀧川	道場町	89	41	7
"	武-神戸-I-19	武庫川	武庫川	生野向井左支溪	道場町	25	3	25
"	武-神戸-I-20	武庫川	武庫川	生野亀治川	道場町	26	4	14
"	武-神戸-I-21	武庫川	有野川	カシワ池	八多町	36	7	4
"	武-神戸-I-22	武庫川	長尾川	正権寺川	長尾町	7	2	8
"	武-神戸-I-23	武庫川	有馬川	左支溪塩田	道場町	39	9	5
"	加-神戸-I-1	加古川	美囊川	井尻川右支溪	大沢町	6	3	5
"	加-神戸-I-2	加古川	淡河川	左支溪	淡河町	30	23	13
"	加-神戸-I-3	加古川	淡河川	にこり川右支溪	淡河町	9	2	7
"	加-神戸-I-4	加古川	志染川	大池川右支溪	山田町	8	2	21
"	加-神戸-I-5	加古川	志染川	大池川右支溪	山田町	21	5	13
"	加-神戸-I-6	加古川	志染川	大池美山台川	山田町	28	4	11
"	加-神戸-I-7	加古川	志染川	大池川上谷上	山田町	22	3	10
"	加-神戸-I-8	加古川	志染川	大池美山台川	山田町	25	4	13
"	加-神戸-I-9	加古川	志染川	カジカ谷	山田町	70	15	10
"	加-神戸-I-10	加古川	志染川	カツカ谷	山田町	28	10	15
"	加-神戸-I-11	加古川	志染川	カツカ谷右支溪	山田町	16	3	15
"	加-神戸-I-12	加古川	志染川	花山川	山田町	50	14	14
"	加-神戸-I-13	加古川	志染川	木戸	山田町	30	5	13
"	加-神戸-I-14	加古川	志染川	中手川	山田町	7	2	18
"	加-神戸-I-15	加古川	志染川	宮ノ谷川	山田町	62	12	4
"	加-神戸-I-16	加古川	志染川	中ノ手川	山田町	26	5	14
"	加-神戸-I-17	加古川	志染川	中ノ手川1号谷	山田町	17	3	19
"	加-神戸-I-18	加古川	志染川	上谷上川	山田町	7	2	25
"	加-神戸-I-19	加古川	志染川	谷山川	山田町	271	166	4
"	加-神戸-I-20	加古川	志染川	谷山川芝床上谷	山田町	50	8	14
"	加-神戸-I-21	加古川	志染川	右5号谷(北勝)	山田町	16	2	29
"	加-神戸-I-22	加古川	志染川	二ツ樋	山田町	36	4	12
"	加-神戸-I-23	加古川	志染川	砂川	山田町	135	30	11
"	加-神戸-I-24	加古川	志染川	砂川右1号谷	山田町	81	22	10
"	加-神戸-I-25	加古川	志染川	愛宕川左支溪	山田町	31	7	11
"	加-神戸-I-26	加古川	志染川	愛宕川右支溪	山田町	11	3	11
"	加-神戸-I-27	加古川	志染川	原野川	山田町	78	69	12
"	加-神戸-I-28	加古川	志染川	室谷川	山田町	54	12	6
"	加-神戸-I-29	加古川	志染川	茂村谷川	山田町	67	11	7
"	加-神戸-I-30	加古川	志染川	神田川右支溪	山田町	9	1	11
"	加-神戸-I-31	加古川	志染川	カヤノキ谷	山田町	40	9	5
"	加-神戸-I-32	加古川	志染川	三ツ池川	山田町	27	5	10
"	加-神戸-I-33	加古川	志染川	右支溪	山田町	82	43	15
"	明-神戸-I-1	明石川	明石川	藍那西ノ町右支溪	山田町	6	1	24
"	明-神戸-I-2	明石川	明石川	蛇谷	山田町	9	2	12
"	加-神戸-II-1	加古川	美囊川	岩谷川右支溪	長尾町	24	6	10
"	加-神戸-II-2	加古川	美囊川	日西原川	大沢町	3	4	38
"	加-神戸-II-3	加古川	美囊川	大沢川右支溪1号谷	大沢町	8	3	8
"	加-神戸-II-4	加古川	美囊川	大沢川右支溪2号谷	大沢町	14	3	10
"	加-神戸-II-5	加古川	美囊川	宮坂川右支溪2号谷	大沢町	20	7	6
"	加-神戸-II-6	加古川	美囊川	右支溪	大沢町	10	4	19
"	加-神戸-II-7	加古川	美囊川	左支溪六根池	大沢町	37	11	5
"	加-神戸-II-8	加古川	美囊川	左支溪	大沢町	17	5	8
"	加-神戸-II-9	加古川	美囊川	弘川右支溪	淡河町	25	3	7
"	加-神戸-II-10	加古川	淡河川	鳴川鍛冶が谷	大沢町	65	11	9
"	加-神戸-II-11	加古川	淡河川	鳴川血池	大沢町	38	21	8
"	加-神戸-II-12	加古川	淡河川	地藏谷川	淡河町	74	16	12
"	加-神戸-II-13	加古川	淡河川	左支溪	淡河町	78	37	14
"	加-神戸-II-14	加古川	淡河川	石峰寺川左支溪	淡河町	10	4	10
"	加-神戸-II-15	加古川	淡河川	石峰寺川	淡河町	28	9	8
"	加-神戸-II-16	加古川	淡河川	右支溪	淡河町	9	5	5
"	加-神戸-II-17	加古川	淡河川	左支溪淡河	淡河町	6	3	8
"	加-神戸-II-18	加古川	淡河川	木坂川	淡河町	110	87	15
"	加-神戸-II-19	加古川	淡河川	淡河疏水右支溪	淡河町	16	3	11
"	加-神戸-II-20	加古川	志染川	大池川右支溪	山田町	25	6	13
"	加-神戸-II-21	加古川	志染川	二ツ樋川	山田町	133	35	11
"	加-神戸-II-22	加古川	志染川	柏尾谷川	山田町	229	234	7

市町名	溪流番号	水系名	河川名	溪流名	溪流所在地 (字名)	溪流概況		
						溪流長 (10m)	流域面積 (ha)	流下部平均勾 配(度)
神戸市北区	加-神戸-II-23	加古川	志染川	愛宕川愛宕山	山田町	8	2	10
"	加-神戸-II-24	加古川	志染川	下水谷川	山田町	33	18	11
"	加-神戸-II-25	加古川	志染川	岩谷川	山田町	16	3	10
"	加-神戸-II-26	加古川	志染川	万丈谷川左支溪	山田町	45	6	8
"	加-神戸-II-27	加古川	志染川	城山川左支溪	山田町	6	2	11
"	加-神戸-II-28	加古川	志染川	右支溪下池	山田町	73	13	7
"	加-神戸-II-29	加古川	志染川	右支溪雫谷池	山田町	25	9	8
"	加-神戸-II-30	加古川	志染川	山田疎水右支溪	山田町	18	7	21
"	明-神戸-II-1	明石川	明石川	右支溪	山田町	7	2	11
"	明-神戸-II-2	明石川	明石川	小河川左支溪	山田町	9	4	15
"	明-神戸-II-3	明石川	明石川	小河川右支溪	山田町	22	7	7
"	武-神戸-II-1	武庫川	有野川	ショウブヶ谷	有野町	75	26	10
"	武-神戸-II-2	武庫川	有野川	堀越川右支溪	有野町	11	5	7
"	武-神戸-II-3	武庫川	有野川	左支溪	有野町	42	5	18
"	武-神戸-II-4	武庫川	有野川	皿池川	八多町	54	20	8
"	武-神戸-II-5	武庫川	有野川	八多皿池川	八多町	63	22	9
"	武-神戸-II-6	武庫川	有野川	八多附物川	八多町	52	23	8
"	武-神戸-II-7	武庫川	有野川	附物川右支溪	八多町	2	2	7
"	武-神戸-II-8	武庫川	有野川	八坂川右支溪	八多町	14	2	5
"	武-神戸-II-9	武庫川	有野川	八坂川菅谷	八多町	26	2	2
"	武-神戸-II-10	武庫川	有野川	八坂川千ヶ谷池	八多町	6	5	2
"	武-神戸-II-11	武庫川	有野川	八多川	八多町	4	4	11
"	武-神戸-II-12	武庫川	有野川	右支溪	有野町	5	3	6
"	武-神戸-II-13	武庫川	有馬川	沖代川右支溪	道場町	4	4	6
"	武-神戸-II-14	武庫川	武庫川	不動岩	道場町	44	7	16
"	武-神戸-II-15	武庫川	武庫川	左支溪1号谷	道場町	43	12	14
"	武-神戸-II-16	武庫川	有馬川	塩田	道場町	8	6	10
"	武-神戸-II-17	武庫川	有馬川	塩田	道場町	25	7	8
"	武-神戸-II-18	武庫川	武庫川	左支溪生野	道場町	42	5	14
"	武-神戸-II-19	武庫川	武庫川	左支溪生野	道場町	69	16	11
"	武-神戸-II-20	武庫川	長尾川	善入川左支溪	大沢町	9	10	4
"	加-神戸-III-1	加古川	美囊川	宮坂川右支溪1号谷	大沢町	7	4	8
"	加-神戸-III-2	加古川	淡河川	左支溪勝雄	淡河町	85	15	8
"	加-神戸-III-3	加古川	淡河川	一谷川	淡河町	175	53	9
"	加-神戸-III-4	加古川	志染川	愛宕川	山田町	34	9	11
"	加-神戸-III-5	加古川	志染川	三ツ池川三ツ池	山田町	79	38	7
"	加-神戸-III-6	加古川	志染川	丈谷川イヲノ坪	山田町	12	3	12
"	加-神戸-III-7	加古川	志染川	丈谷川高出	山田町	25	9	8
"	加-神戸-III-8	加古川	志染川	丈谷川右支溪1号谷	山田町	28	6	11
"	加-神戸-III-9	加古川	志染川	丈谷川右支溪2号谷	山田町	37	10	11
"	加-神戸-III-10	加古川	志染川	丈谷川右支溪3号谷	山田町	4	2	21
"	加-神戸-III-11	加古川	志染川	丈谷川右支溪4号谷	山田町	4	6	11
"	明-神戸-III-5	明石川	伊川	左支溪下谷上	山田町	4	2	10
"	明-神戸-III-8	明石川	明石川	蛇谷川右支溪	山田町	27	6	13
"	武-神戸-III-1	武庫川	有野川	左支溪1号谷	有野町	33	5	18
"	武-神戸-III-2	武庫川	有野川	左支溪2号谷	有野町	21	5	21
"	武-神戸-III-3	武庫川	有野川	水無川右支溪	有野町	27	7	10
"	武-神戸-III-4	武庫川	有野川	水無川右支溪	有野町	35	18	9
"	武-神戸-III-5	武庫川	有野川	水無川右支溪	有野町	42	10	12
"	武-神戸-III-6	武庫川	有野川	水無川右支溪	有野町	13	5	7
"	武-神戸-III-7	武庫川	有野川	水無川左支溪	有野町	74	8	19
"	武-神戸-III-8	武庫川	有野川	水無川右支溪	有野町	43	6	11
"	武-神戸-III-9	武庫川	有野川	河原谷川宮ノ谷	有野町	16	2	9
"	武-神戸-III-10	武庫川	長尾川	善入川右支溪	長尾町	5	2	5
"	I 65	六甲山系	雲雀ヶ丘川	雲雀ヶ丘川右支	山田町	13	2	16
"	I 66	六甲山系	雲雀ヶ丘川	雲雀ヶ丘川右支	山田町	26	6	14
"	I 70	六甲山系	苧藻川	苧藻川左支	ひよどり台	18	2	16
"	I 71	六甲山系	苧藻川	苧藻川左支	ひよどり台	27	5	5
"	I 72	六甲山系	苧藻川	苧藻川左支	ひよどり台	44	8	8
"	I 73	六甲山系	苧藻川	苧藻川左支	ひよどり台	21	17	20
"	I 83	六甲山系	烏原川	烏原川右支	山田町	63	15	20
"	I 84	六甲山系	烏原川	烏原川左支	山田町	233	159	22
"	I 85	六甲山系	小部川	小部川右支	君影町	12	1	11
"	I 86	六甲山系	西小部川	西小部川左支	山田町	16	2	11
"	I 87	六甲山系	西小部川	西小部川左支	山田町	14	4	10
"	I 88	六甲山系	烏東川	烏東川右支	山田町	18	2	13
"	I 89	六甲山系	烏東川	烏東川右支	山田町	10	2	24
"	I 90	六甲山系	烏原川	烏原川左支	山田町	72	12	14
"	I 91	六甲山系	烏原川	本松川	山田町	64	23	15
"	I 92	六甲山系	烏原川	本松川左支	山田町	13	1	20
"	I 106	六甲山系	天王谷川	天王谷川右支	山田町	9	2	23
"	I 107	六甲山系	天王谷川	天王谷川右支	山田町	6	2	27
"	I 108	六甲山系	天王谷川	天王谷川右支	山田町	42	11	27
"	I 109	六甲山系	天王谷川	天王谷川右支	山田町	54	5	29
"	I 110	六甲山系	天王谷川	長坂谷	山田町	32	29	24
"	I 111	六甲山系	天王谷川	天王谷川左支	山田町	32	8	10

市町名	溪流番号	水系名	河川名	溪流名	溪流所在地 (字名)	溪流概況		
						溪流長 (10m)	流域面積 (ha)	流下部平均勾 配(度)
神戸市北区	I 112	六甲山系	洞川	洞川右支	山田町	4	1	19
"	I 113	六甲山系	洞川	洞川右支	山田町	24	3	20
"	I 114	六甲山系	天王谷川	仙人谷	山田町	191	188	23
"	I 115	六甲山系	洞川	洞川左支	山田町	6	1	18
"	I 116	六甲山系	洞川	洞川左支	山田町	26	5	11
"	I 117	六甲山系	洞川	洞川左支	山田町	7	1	18
"	I 118	六甲山系	天王谷川	天王谷川左支	山田町	12	1	17
"	I 119	六甲山系	天王谷川	天王谷川左支	山田町	56	12	10
"	I 120	六甲山系	天王谷川	天王谷川左支	山田町	18	4	16
"	I 121	六甲山系	天王谷川	天王谷川左支	山田町	3	1	20
"	I 122	六甲山系	天王谷川	天王谷川左支	山田町	75	26	14
"	I 123	六甲山系	天王谷川	天王谷川左支	山田町	29	4	15
"	I 124	六甲山系	天王谷川	天王谷川左支	山田町	29	7	27
"	I 125	六甲山系	天王谷川	天王谷川左支	山田町	14	3	23
"	I 315	武庫川	有馬川	十八丁川	有馬町	232	89	9
"	I 316	武庫川	有馬川	十八丁川緑川	有馬町	85	30	9
"	I 317	武庫川	有馬川	十八丁川左支溪	有馬町	45	16	13
"	I 318	武庫川	有馬川	十八丁川左支溪	有馬町	36	7	7
"	I 319	武庫川	有馬川	北乙倉谷	有馬町	9	1	10
"	I 320	武庫川	有馬川	乙倉谷	有馬町	5	9	9
"	I 321	武庫川	有馬川	混布谷	有馬町	33	10	10
"	I 322	武庫川	有馬川	六甲川瑞宝寺谷	有馬町	187	108	11
"	I 323	武庫川	有馬川	滝川右支溪	有馬町	27	12	17
"	I 324	武庫川	有馬川	滝川大谷	有馬町	258	268	9
"	I 325	武庫川	有馬川	滝川湯槽谷	有馬町	23	12	18
"	I 326	武庫川	有馬川	滝川大屋敷谷	有馬町	12	5	18
"	I 327	武庫川	有馬川	滝川左支溪	有馬町	5	1	20
"	I 328	武庫川	有馬川	滝川左支溪	有馬町	13	2	16
"	I 329	武庫川	有馬川	滝川左支溪	有馬町	9	2	23
"	I 330	武庫川	有野川	水無川右支溪	有野町	28	7	14
"	I 331	武庫川	有野川	水無川	有野町	205	131	9
"	I 332	武庫川	有野川	水無川左支溪	有野町	7	3	8
"	I 333	武庫川	有野川	右支溪	有野町	14	2	6
"	I 334	武庫川	有野川	風呂谷川	有野町	146	75	10
"	I 335	武庫川	有野川	右支溪	有野町	10	2	19
"	I 336	武庫川	有野川	右支溪	有野町	9	2	16
"	I 337	武庫川	有野川	右支溪	有野町	25	3	20
"	I 338	武庫川	有野川	東谷川	有野町	20	3	24
"	I 339	武庫川	有野川	平見川右支溪	有野町	10	1	7
"	I 340	武庫川	有野川	平見川	有野町	40	10	11
"	I 341	武庫川	有野川	平見川大石谷	有野町	63	18	10
"	I 342	武庫川	有野川	右支溪	有野町	29	5	8
"	I 343	武庫川	有野川	エンド谷	有野町	60	11	12
"	I 344	武庫川	有野川	ヨモシロ谷	有野町	159	84	10
"	I 345	加古川	山田川	右支溪	西大池	10	2	10
"	I 346	加古川	山田川	地獄谷川	山田町	107	23	12
"	I 347	加古川	山田川	地獄谷川左支溪	山田町	10	2	11
"	I 348	加古川	山田川	地獄谷川三ツ谷	山田町	102	37	11
"	I 349	加古川	山田川	上原川	山田町	56	12	13
"	I 350	加古川	山田川	左支溪	山田町	35	5	15
"	I 351	加古川	山田川	箕谷川五池谷	山田町	43	10	10
"	I 352	加古川	山田川	箕谷川右支溪	山田町	18	4	9
"	I 353	加古川	山田川	箕谷川左支溪	山田町	50	10	8
"	I 354	加古川	山田川	箕谷川左支溪	山田町	29	9	8
"	II 9	六甲山系	イヤガ谷川	イヤガ谷川左支	山田町	45	12	20
"	II 11	六甲山系	西小部川	西小部川左支	山田町	25	5	13
"	II 12	六甲山系	烏東川	烏東川右支	山田町	30	12	10
"	II 17	六甲山系	天王谷川	鍋蓋北谷左支	山田町	39	10	10
"	II 18	六甲山系	天王谷川	天王谷川左支	山田町	9	1	17
"	II 25	武庫川	有馬川	十八丁川左支溪	有馬町	13	2	8
"	II 26	武庫川	有野川	奥山川	有野町	477	704	6
"	II 27	武庫川	有野川	左支溪	有野町	58	12	6
"	II 28	加古川	山田川	志染川	山田町	336	322	7
"	II 29	加古川	山田川	炭ヶ谷川	山田町	114	67	14
"	II 30	加古川	山田川	丸山川	山田町	329	293	3
"	II 31	加古川	山田川	鷺谷川	山田町	82	21	7
"	II 32	加古川	山田川	左支溪	山田町	60	11	7
"	II 33	加古川	山田川	左支溪	山田町	8	1	17
"	II 34	加古川	山田川	箕谷川右支溪	山田町	35	10	4
"	II 35	加古川	山田川	箕谷川左支溪	山田町	38	4	10
"	III 5	六甲山系	烏原川	烏原川左支	山田町	15	2	16
"	III 6	六甲山系	洞川	洞川左支	山田町	6	1	16
"	III 7	六甲山系	天王谷川	天王谷川左支	山田町	38	7	21
"	III 23	武庫川	有馬川	十八丁川左支溪	有馬町	5	2	9
"	III 27	武庫川	有野川	水無川河原谷	有野町	99	31	8
"	III 28	武庫川	有野川	水無川右支溪	有野町	19	2	10

市町名	溪流番号	水系名	河川名	溪流名	溪流所在地 (字名)	溪流概況		
						溪流長 (10m)	流域面積 (ha)	流下部平均勾 配(度)
神戸市北区	Ⅲ29	武庫川	有野川	水無川右支溪	有野町	6	2	6
"	Ⅲ30	武庫川	有野川	平見川右支溪	有野町	6	1	12
"	Ⅲ31	武庫川	有野川	左支溪	有野町	3	1	8
"	Ⅲ32	加古川	山田川	左支溪	山田町	12	6	10
"	Ⅲ33	加古川	山田川	左支溪	山田町	55	9	17
"	Ⅲ34	加古川	山田川	左支溪	山田町	12	1	10
"	Ⅲ35	加古川	山田川	左支溪	山田町	12	2	13
"	Ⅲ36	加古川	山田川	左支溪	山田町	6	1	13
"	Ⅲ37	加古川	山田川	箕谷川右支溪	山田町	15	5	9
"	Ⅲ38	加古川	山田川	箕谷川	山田町	42	14	5
"	Ⅲ39	加古川	山田川	箕谷川左支溪	山田町	16	2	11
神戸市長田区	I 54	六甲山系	禪昌寺川	禪昌寺川	高取山町	42	11	21
"	I 55	六甲山系	妙法寺川	妙法寺川左支	高取山町	25	4	18
"	I 56	六甲山系	妙法寺川	妙法寺川左支	高取山町	11	1	23
"	I 57	六甲山系	新湊川	新湊川右支	池田宮町	46	7	20
"	I 58	六甲山系	苜藻川	苜藻川右支	西山町	22	3	27
"	I 59	六甲山系	苜藻川	苜藻川右支	西山町	32	4	16
"	I 60	六甲山系	苜藻川	苜藻川右支	林山町	13	2	24
"	I 61	六甲山系	大日川	大日川右支	長者町	67	12	18
"	I 62	六甲山系	大日川	大日川右支	長者町	41	4	14
"	I 63	六甲山系	大日川	大日川右支	長者町	41	6	18
"	I 64	六甲山系	大日川	大日川右支	長者町	8	2	17
"	I 67	六甲山系	檜川	檜川	雲雀ヶ丘	64	20	18
"	I 68	六甲山系	苜藻川	苜藻川右支	雲雀ヶ丘	33	5	15
"	I 69	六甲山系	苜藻川	苜藻川	雲雀ヶ丘	110	35	14
"	I 74	六甲山系	苜藻川	苜藻川左支	源平町	7	1	32
"	I 75	六甲山系	苜藻川	苜藻川左支	源平町	15	2	27
"	I 76	六甲山系	苜藻川	苜藻川左支	源平町	18	3	11
"	Ⅲ2	六甲山系	大日川	大日川右支	池田宮町	13	2	21
"	Ⅲ3	六甲山系	大日川	大日川右支	池田宮町	15	1	27
神戸市須磨区	妙-神戸-I-1	妙法寺川	妙法寺川	護摩谷川	妙法寺	25	4	24
"	妙-神戸-I-2	妙法寺川	妙法寺川	東丈夫谷川	妙法寺	14	1	18
"	妙-神戸-I-3	妙法寺川	妙法寺川	イヤ方谷川	妙法寺	25	3	29
"	妙-神戸-I-4	妙法寺川	妙法寺川	与一谷	妙法寺	13	1	14
"	妙-神戸-I-5	妙法寺川	妙法寺川	高雲寺谷	妙法寺	12	2	27
"	妙-神戸-I-6	妙法寺川	護摩谷	右支溪	東須磨	12	2	32
"	妙-神戸-I-7	妙法寺川	護摩谷	右支溪	妙法寺	35	8	23
"	妙-神戸-I-8	妙法寺川	椿谷	右支溪	妙法寺	27	7	21
"	妙-神戸-I-9	妙法寺川	椿谷	右支溪	妙法寺	10	3	21
"	妙-神戸-I-10	妙法寺川	妙法寺川	椿谷川	妙法寺	7	1	27
"	妙-神戸-I-11	妙法寺川	椿谷	烏帽子谷	妙法寺	28	9	27
"	妙-神戸-I-12	妙法寺川	妙法寺川	右支溪	妙法寺	16	1	24
"	妙-神戸-I-13	妙法寺川	妙法寺川	明神5丁目右支溪	明神町	9	6	20
"	妙-神戸-I-14	妙法寺川	妙法寺川	右支溪	明神町	5	2	36
"	明-神戸-I-18	明石川	伊川	竹之下右支溪	白川	22	11	8
"	明-神戸-I-19	明石川	伊川	竹下	白川	12	3	10
"	福-神戸-I-1	福田川	福田川	左支溪	菅の台	12	2	16
"	妙-神戸-II-1	妙法寺川	妙法寺川	右支溪	妙法寺	7	1	29
"	明-神戸-II-13	明石川	伊川	西古家	白川	37	11	9
"	I 1	六甲山系	三の谷川	三の谷川	西須磨	16	5	29
"	I 2	六甲山系	三の谷川	三の谷川左支	西須磨	20	2	23
"	I 3	六甲山系	二の谷川	二ノ谷川右支	西須磨	6	1	40
"	I 4	六甲山系	二の谷川	二ノ谷川右支	西須磨	11	1	32
"	I 5	六甲山系	二の谷川	二の谷川	西須磨	57	17	20
"	I 6	六甲山系	赤旗川	赤旗谷川	西須磨	69	24	18
"	I 7	六甲山系	一の谷川	一の谷川右支	西須磨	12	1	32
"	I 8	六甲山系	一の谷川	一の谷川右支	西須磨	16	2	21
"	I 9	六甲山系	一の谷川	一の谷川	西須磨	19	2	23
"	I 10	六甲山系	一の谷川	一の谷川左支	西須磨	28	4	21
"	I 11	六甲山系	高倉川	高倉川右支	西須磨	14	1	21
"	I 12	六甲山系	高倉川	高倉川右支	西須磨	15	1	27
"	I 13	六甲山系	高倉川	高倉川右支	西須磨	11	1	29
"	I 14	六甲山系	高倉川	高倉川	西須磨	34	5	19
"	I 15	六甲山系	千森川	千森川右支	西須磨	31	5	17
"	I 16	六甲山系	千森川	千森川右支	西須磨	13	2	29
"	I 17	六甲山系	千森川	千森川右支	西須磨	11	2	27
"	I 18	六甲山系	千森川	千森川右支	西須磨	19	2	22
"	I 19	六甲山系	千森川	千森川左支	東須磨	22	2	27
"	I 20	六甲山系	千森川	千森川左支	東須磨	19	3	23
"	I 21	六甲山系	千森川	千森川左支	東須磨	7	2	21
"	I 22	六甲山系	天井川	天井川右支	東須磨	10	1	27
"	I 23	六甲山系	天井川	天井川右支	東須磨	11	1	21
"	I 24	六甲山系	天井川	天井川右支	東須磨	124	61	16
"	I 25	六甲山系	天井川	天井川	東須磨	79	12	16

市町名	溪流番号	水系名	河川名	溪流名	溪流所在地 (字名)	溪流概況		
						溪流長 (10m)	流域面積 (ha)	流下部平均勾 配(度)
神戸市須磨区	I 26	六甲山系	細沢谷川	細沢谷川	大手	27	3	13
"	I 27	六甲山系	東細沢谷川	大手筋	大手町	111	41	13
"	I 28	六甲山系	東細沢谷川	東細沢谷川左支	大手町	21	3	21
"	I 43	六甲山系	妙法寺川	妙法寺川左支	妙法寺	19	4	16
"	I 44	六甲山系	横谷川	横谷川	妙法寺	9	1	23
"	I 45	六甲山系	横谷川	横谷川	妙法寺	19	4	36
"	I 46	六甲山系	横谷川	横谷川左支	妙法寺	18	4	12
"	I 47	六甲山系	横谷川	横谷川左支	妙法寺	14	3	27
"	I 48	六甲山系	妙法寺川	妙法寺川左支	妙法寺	11	2	13
"	I 49	六甲山系	妙法寺川	妙法寺川左支	妙法寺	40	8	20
"	I 50	六甲山系	妙法寺川	妙法寺川左支	妙法寺	31	6	23
"	I 51	六甲山系	妙法寺川	妙法寺川左支	妙法寺	41	8	20
"	I 52	六甲山系	禪昌寺川	禪昌寺川	禪昌寺町	22	3	14
"	I 53	六甲山系	禪昌寺川	禪昌寺川	妙法寺	49	10	24
"	I 356	六甲山系	敦盛塚川	敦盛塚川	西須磨	18	3	24
"	II 3	六甲山系	塩屋谷川	塩屋谷川右支	多井畑	12	1	29
"	II 4	六甲山系	塩屋谷川	塩屋谷川右支	多井畑	15	1	36
"	II 6	六甲山系	妙法寺川	妙法寺川左支	車	55	16	13
"	II 7	六甲山系	妙法寺川	妙法寺川左支	妙法寺	28	6	17
"	III 1	六甲山系	落合川	落合川右支	道正台	24	11	27
神戸市垂水区	山-神戸-I-1	山田川	山田川	右支溪	南多聞台	21	2	6
"	福-神戸-I-2	福田川	福田川	右支溪1号谷	名谷町	3	6	15
"	福-神戸-I-3	福田川	福田川	向井畑左支溪	名谷町	21	6	11
"	福-神戸-I-4	福田川	福田川	右支溪西ノ池	名谷町	16	3	11
"	福-神戸-I-5	福田川	福田川	右支溪2号谷	学が丘	13	2	7
"	福-神戸-I-6	福田川	福田川	右支溪3号谷	名谷町	35	11	5
"	塩-神戸-I-1	塩屋谷川	塩屋谷川	右支溪弓場内	多井畑	10	5	5
"	塩-神戸-I-2	塩屋谷川	塩屋谷川	右支溪畚合地	下畑町	9	11	9
"	塩-神戸-I-3	塩屋谷川	塩屋谷川	右支溪蓮池	下畑町	10	5	8
"	塩-神戸-I-4	塩屋谷川	塩屋谷川	右支溪北谷	下畑町	19	7	9
"	塩-神戸-I-5	塩屋谷川	塩屋谷川	右支溪中ノ谷	下畑町	12	2	17
"	塩-神戸-I-6	塩屋谷川	塩屋谷川	右支溪東松山	下畑町	6	1	19
"	塩-神戸-I-7	塩屋谷川	塩屋谷川	左支溪1号谷	塩屋北町	18	4	18
"	塩-神戸-I-8	塩屋谷川	塩屋谷川	梅木谷	塩屋町	30	5	14
"	無-神戸-I-1	—	無名	塩屋	塩屋町	5	2	10
"	福-神戸-II-1	福田川	福田川	市の子川右支溪	名谷町	11	2	10
"	塩-神戸-II-1	塩屋谷川	塩屋谷川	左支溪2号谷	下畑町	20	4	14
"	山-神戸-III-1	山田川	山田川	左支溪学が丘	学ヶ丘	18	4	5
"	山-神戸-III-2	山田川	山田川	三ツ池川	多聞町	30	38	3
"	福-神戸-III-2	福田川	小川	多井畑	多井畑	25	9	7
"	福-神戸-III-3	福田川	小川	右支溪入角	多井畑	31	10	7
"	福-神戸-III-4	福田川	小川	右支溪	名谷町	5	2	14
"	塩-神戸-III-1	塩屋谷川	塩屋谷川	右支溪	塩屋町	12	2	13
"	I 355	六甲山系	堺川	堺川	塩屋町	91	22	24
神戸市西区	明-神戸-I-3	明石川	伊川	ユヤノ谷	押部谷町	34	11	12
"	明-神戸-I-4	明石川	伊川	木津右支溪	押部谷町	24	9	13
"	明-神戸-I-5	明石川	木見川	ミソガ谷	押部谷町	20	4	5
"	明-神戸-I-6	明石川	木見川	左支溪	押部谷町	31	9	5
"	明-神戸-I-7	明石川	明石川	福住川左支溪	押部谷町	106	37	3
"	明-神戸-I-8	明石川	明石川	上田井	押部谷町	30	10	11
"	明-神戸-I-9	明石川	樋谷川	右支溪	樋谷町	24	5	6
"	明-神戸-I-10	明石川	友清川	右支溪1号谷	樋谷町	19	5	8
"	明-神戸-I-11	明石川	友清川	右支溪3号谷	樋谷町	8	2	11
"	明-神戸-I-12	明石川	樋谷川	城ヶ谷	樋谷町	60	11	4
"	明-神戸-I-13	明石川	樋谷川	左支溪光松	樋谷町	26	3	6
"	明-神戸-I-14	明石川	樋谷川	左支溪赤田井	樋谷町	13	4	11
"	明-神戸-I-15	明石川	樋谷川	左支溪東山	樋谷町	20	4	7
"	明-神戸-I-16	明石川	樋谷川	右支溪	樋谷町	15	3	10
"	明-神戸-I-17	明石川	樋谷川	右支溪	樋谷町	18	3	11
"	明-神戸-I-20	明石川	伊川	開内右支溪	伊川谷町	13	4	19
"	明-神戸-I-21	明石川	伊川	小谷川	伊川谷町	44	10	7
"	明-神戸-I-22	明石川	伊川	左支溪漆山	伊川谷町	25	4	3
"	明-神戸-II-4	明石川	明石川	左支溪押部	押部谷町	14	3	9
"	明-神戸-II-5	明石川	明石川	墓の谷	押部谷町	37	9	8
"	明-神戸-II-6	明石川	明石川	性海寺川右支溪	押部谷町	6	4	10
"	明-神戸-II-7	明石川	樋谷川	寺谷川	樋谷町	12	3	7
"	明-神戸-II-8	明石川	樋谷川	寺谷川右支溪	樋谷町	8	2	12
"	明-神戸-II-9	明石川	友清川	右支溪2号谷	樋谷町	14	2	7
"	明-神戸-II-10	明石川	樋谷川	左支溪	樋谷町	3	1	10
"	明-神戸-II-11	明石川	明石川	福知川右支溪2号谷	平野町	10	1	11
"	明-神戸-II-12	明石川	伊川	白川	山田町	18	3	6
"	明-神戸-II-14	明石川	伊川	右支溪中畑	伊川谷町	16	5	11
"	明-神戸-II-15	明石川	伊川	林ノ池	伊川谷町	24	4	10
"	明-神戸-II-16	明石川	伊川	真ヶ谷	伊川谷町	26	3	7

市町名	溪流番号	水系名	河川名	溪流名	溪流所在地 (字名)	溪流概況		
						溪流長 (10m)	流域面積 (ha)	流下部平均勾 配(度)
神戸市西区	明-神戸-Ⅲ-1	明石川	明石川	福住川右支溪	押部谷町	20	4	6
〃	明-神戸-Ⅲ-2	明石川	明石川	西盛川右支溪	押部谷町	21	5	9
〃	明-神戸-Ⅲ-3	明石川	明石川	西盛川藤谷池	押部谷町	22	7	11
〃	明-神戸-Ⅲ-4	明石川	明石川	樋谷川	樋谷町	60	11	5
〃	明-神戸-Ⅲ-6	明石川	伊川	右支溪西川原	伊川谷町	2	1	8
〃	明-神戸-Ⅲ-7	明石川	明石川	福知川右支溪1号谷	平野町	14	2	9
〃	福-神戸-Ⅲ-1	福田川	福田川	湯屋ヶ谷川	学園東町	13	3	7
西宮市	武-西宮-I-1	武庫川	有馬川	中野西谷2	中野	22	1	8
〃	武-西宮-I-2	武庫川	有馬川	上山口谷1	上山口	20	2	9
〃	武-西宮-I-3	武庫川	有馬川	上山口谷2	上山口	23	3	7
〃	武-西宮-I-4	武庫川	船坂川	金泉寺西谷2	金仙寺	17	2	5
〃	武-西宮-I-5	武庫川	船坂川	ななき川	畑山	35	14	14
〃	武-西宮-I-6	武庫川	船坂川	ななくさ川	畑山	36	6	20
〃	武-西宮-I-7	武庫川	船坂川	畑山谷	畑山	10	2	22
〃	武-西宮-I-8	武庫川	武庫川	墓ヶ谷	武田尾	152	72	7
〃	武-西宮-I-9	武庫川	武庫川	名谷	武田尾	126	143	9
〃	武-西宮-I-10	武庫川	名塩川	南畑川	東久保	38	10	18
〃	武-西宮-I-11	武庫川	名塩川	東久保川	東久保	62	22	14
〃	武-西宮-I-12	武庫川	名塩川	谷垣内川	東久保	23	5	17
〃	武-西宮-I-13	武庫川	名塩川	丸尾川	名塩ガーデン	62	28	16
〃	武-西宮-I-14	武庫川	名塩川	丸尾川右支溪	名塩ガーデン	19	5	20
〃	武-西宮-I-15	武庫川	名塩川	ヤケリ谷	名塩ガーデン	48	19	16
〃	武-西宮-I-16	武庫川	名塩川	名塩山荘谷	名塩山荘	15	3	25
〃	武-西宮-I-17	武庫川	名塩川	シヤリ谷	前坂	95	24	7
〃	武-西宮-I-18	武庫川	名塩川	名塩南台谷1	名塩南台	24	8	14
〃	武-西宮-I-19	武庫川	太多田川	善照寺谷	船坂	10	6	6
〃	武-西宮-I-20	武庫川	太多田川	清水谷	上ヶ平	78	32	13
〃	武-西宮-I-21	武庫川	太多田川	座頭谷	生瀬	224	173	12
〃	武-西宮-I-22	武庫川	太多田川	赤子谷	生瀬	169	122	14
〃	武-西宮-I-23	武庫川	太多田川	熊ヶ谷川	生瀬	98	29	12
〃	武-西宮-I-24	武庫川	武庫川	高雄谷川	生瀬高台	26	10	19
〃	武-西宮-I-25	武庫川	武庫川	弓納子川	生瀬高台	14	2	27
〃	武-西宮-I-26	武庫川	武庫川	生瀬駅谷	生瀬町二丁目	11	3	10
〃	武-西宮-I-27	武庫川	武庫川	狼谷	宝生ヶ丘	40	15	9
〃	武-西宮-I-28	武庫川	武庫川	観音谷川	宝生ヶ丘	107	40	15
〃	武-西宮-I-29	武庫川	仁川	仁川	社家郷山	417	345	7
〃	武-西宮-I-30	武庫川	仁川	甲寿橋谷	社家郷山	10	2	14
〃	武-西宮-I-31	武庫川	仁川	観音谷支川	鷺林寺	17	7	10
〃	武-西宮-I-32	武庫川	仁川	観音谷	鷺林寺	106	21	10
〃	武-西宮-I-33	東川	東川	目神山谷	目神山	41	5	5
〃	武-西宮-I-34	東川	東川	東山谷	東山町	26	10	7
〃	武-西宮-I-35	東川	東川	東山川	東山町	58	29	6
〃	武-西宮-II-1	武庫川	有馬川	中野西谷1	中野	9	1	13
〃	武-西宮-II-2	武庫川	船坂川	金泉寺東谷1	金仙寺	49	21	8
〃	武-西宮-II-3	武庫川	船坂川	金泉寺東谷2	金仙寺	4	5	7
〃	武-西宮-II-4	武庫川	船坂川	金泉寺西谷1	金仙寺	12	3	5
〃	武-西宮-II-5	武庫川	船坂川	金泉寺西谷3	金仙寺	4	2	7
〃	武-西宮-II-6	武庫川	名塩川	東久保谷	東久保	71	14	14
〃	武-西宮-II-7	武庫川	名塩川	名塩南台谷2	名塩南台	5	4	11
〃	武-西宮-II-8	武庫川	武庫川	名塩新町谷	名塩新町	25	6	13
〃	武-西宮-II-9	武庫川	太多田川	天狗谷	生瀬	18	11	9
〃	武-西宮-Ⅲ-1	武庫川	有馬川	中野東谷1	中野	10	4	6
〃	武-西宮-Ⅲ-2	武庫川	有馬川	中野東谷2	中野	13	2	9
〃	武-西宮-Ⅲ-3	武庫川	有馬川	上山口谷3	上山口	12	2	7
〃	武-西宮-Ⅲ-4	武庫川	名塩川	名塩谷1	名塩	57	22	8
〃	武-西宮-Ⅲ-5	武庫川	名塩川	名塩谷2	名塩	5	1	6
〃	武-西宮-Ⅲ-6	武庫川	名塩川	名塩谷3	名塩	52	5	11
〃	I 265	夙川	夙川	剣谷	鷺林寺	55	31	12
〃	I 266	夙川	夙川		鷺林寺	20	10	9
〃	I 267	夙川	夙川	七曲谷	鷺林寺	129	43	11
〃	I 268	夙川	夙川		北山町	34	6	8
〃	I 269	夙川	夙川		北山町	70	8	9
〃	I 270	夙川	夙川		北山町	13	1	21
〃	I 271	夙川	夙川		北山町	37	4	7
〃	I 272	夙川	夙川		北山町	22	3	8
〃	I 273	夙川	夙川		北山町	42	7	8
〃	I 274	夙川	夙川		北山町	15	11	15
〃	I 309	武庫川	船坂川	大ぶくら谷	山口町	46	11	12
〃	I 310	武庫川	船坂川	船坂川	山口町	251	178	9
〃	I 311	武庫川	船坂川	左支溪	山口町	60	11	11
〃	I 312	武庫川	船坂川	左支溪	山口町	7	1	10
〃	I 313	武庫川	船坂川	白水川	山口町	189	74	4
〃	I 314	武庫川	有馬川	十八丁川右支溪	山口町	12	2	13
〃	II 22	夙川	夙川	水分谷	北山町	8	3	10
〃	II 24	武庫川	船坂川	右支溪	山口町	4	1	14

市町名	溪流番号	水系名	河川名	溪流名	溪流所在地 (字名)	溪流概況		
						溪流長 (10m)	流域面積 (ha)	流下部平均勾配(度)
西宮市	Ⅲ17	武庫川	船坂川	右支溪	山口町	12	3	10
"	Ⅲ18	武庫川	船坂川	右支溪	山口町	13	5	6
"	Ⅲ19	武庫川	船坂川	右支溪	山口町	23	6	8
"	Ⅲ20	武庫川	船坂川	右支溪	山口町	44	8	9
"	Ⅲ21	武庫川	有馬川	十八丁川右支溪	山口町	10	4	10
"	Ⅲ22	武庫川	有馬川	十八丁川右支溪	山口町	8	1	15
"	Ⅲ24	武庫川	有馬川	右支溪	山口町	8	1	14
"	Ⅲ25	武庫川	有馬川	右支溪	山口町	22	3	9
"	Ⅲ26	武庫川	有馬川	右支溪	山口町	19	2	16
芦屋市	I 238	高橋川	高橋川		三条町	25	6	11
"	I 239	芦屋川	高座川		三条町	42	14	13
"	I 240	芦屋川	高座川	梅谷音川	本山町	103	29	11
"	I 241	芦屋川	高座川	高座川	奥山	139	55	10
"	I 242	芦屋川	芦屋川		山芦屋町	2	2	17
"	I 243	芦屋川	芦屋川		奥山	11	4	27
"	I 244	芦屋川	芦屋川	道アゼ谷	奥山	41	25	19
"	I 245	芦屋川	芦屋川	ミガシ谷	奥山	51	10	19
"	I 246	芦屋川	芦屋川	高座川	奥山	138	95	8
"	I 247	芦屋川	芦屋川	長谷	奥山	72	26	10
"	I 248	芦屋川	芦屋川		奥山	43	5	12
"	I 249	芦屋川	芦屋川	蛇谷	奥山	66	37	10
"	I 250	芦屋川	芦屋川		真池町	1	5	31
"	I 251	芦屋川	芦屋川	高座川	奥山	9	2	15
"	I 252	芦屋川	芦屋川	滝ヶ谷	奥山	136	50	14
"	I 253	芦屋川	芦屋川	椿谷	奥山	77	24	12
"	I 254	芦屋川	芦屋川	石仏谷	奥山	94	29	8
"	I 255	芦屋川	芦屋川	八幡谷	奥山	112	38	9
"	I 256	芦屋川	芦屋川		奥山	51	15	15
"	I 257	芦屋川	芦屋川		奥山	7	8	25
"	I 258	芦屋川	芦屋川	柿谷	奥山	90	25	14
"	I 259	宮川	宮川		剣谷	5	3	16
"	I 260	宮川	宮川		剣谷	20	12	11
"	I 261	宮川	宮川	猪谷	剣谷	25	9	11
"	I 262	宮川	宮川		剣谷	38	21	11
"	I 263	夙川	どんどん川	コルキ谷	剣谷	94	37	16
"	I 264	夙川	どんどん川	ツルベ谷	剣谷	61	19	11
宝塚市	武-宝塚-I-1	武庫川	佐曾利川	血池谷川	下佐曾利	51	22	8
"	武-宝塚-I-2	武庫川	佐曾利川	竜王山西谷	東部	25	4	10
"	武-宝塚-I-3	武庫川	武庫川	境野川	境野	70	16	8
"	武-宝塚-I-4	武庫川	佐曾利川	穴虫川	境野	32	5	9
"	武-宝塚-I-5	武庫川	佐曾利川	安場川	境野	17	6	10
"	武-宝塚-I-6	武庫川	佐曾利川	原野川	中部	15	3	18
"	武-宝塚-I-7	武庫川	曾川	切畑上谷川	切畑	29	8	15
"	武-宝塚-I-8	武庫川	曾川	立合新田西谷	立合新田	49	31	6
"	武-宝塚-I-9	武庫川	曾川	立合新田東谷	立合新田	60	17	10
"	武-宝塚-I-10	武庫川	武庫川	月見山谷	伊子志	43	3	14
"	武-宝塚-I-11	武庫川	武庫川	すみれガ丘谷	すみれガ丘	40	22	10
"	武-宝塚-I-12	武庫川	塩谷川	塩谷紅葉谷	伊子志	63	43	9
"	武-宝塚-I-13	武庫川	支多川	支多川	伊子志	48	19	11
"	武-宝塚-I-14	武庫川	武庫川	小林谷	青葉台	28	5	15
"	武-宝塚-I-15	武庫川	武庫川	武庫山北谷	武庫山	5	3	11
"	武-宝塚-I-16	武庫川	武庫川	武庫山南谷	武庫山	6	2	9
"	武-宝塚-I-17	武庫川	荒神川	荒神川	清荒神五丁目	143	64	10
"	武-宝塚-I-18	武庫川	荒神川	荒神小谷	荒神	98	17	9
"	武-宝塚-I-19	武庫川	荒神川	荒神谷川	荒神	16	4	11
"	武-宝塚-I-20	武庫川	荒神川	御殿山谷川	木の元	40	5	11
"	武-宝塚-I-21	武庫川	逆瀬川	ナダウラ川	小林	76	30	15
"	武-宝塚-I-22	武庫川	逆瀬川	ゆずり葉の谷	ゆずり葉台三丁目	15	4	18
"	武-宝塚-I-23	武庫川	逆瀬川	千石ズリ谷	焼石原	49	10	15
"	武-宝塚-I-24	武庫川	逆瀬川	白瀬川	ゆずり葉台三丁目	125	33	11
"	武-宝塚-I-25	武庫川	天神川	中山谷川	中山五月台七丁目	33	9	15
"	武-宝塚-I-26	武庫川	天神川	五月台西谷川	中山五月台七丁目	16	8	14
"	武-宝塚-I-27	武庫川	天神川	五月谷	中山五月台七丁目	11	4	13
"	武-宝塚-I-28	武庫川	天神川	五月東谷	中山五月台六丁目	17	6	16
"	武-宝塚-I-29	武庫川	天神川	五月二ツ谷	中山五月台六丁目	20	5	17
"	武-宝塚-I-30	武庫川	天神川	五月台西北谷	中山五月台六丁目	20	3	17
"	武-宝塚-I-31	武庫川	天神川	五月台北谷	中山五月台六丁目	27	6	13
"	武-宝塚-I-32	武庫川	天神川	新池谷	中筋山手	33	5	12
"	淀-宝塚-I-33	淀川	芋生川	鳥脇谷川	鳥ヶ脇	64	18	10
"	淀-宝塚-I-34	淀川	芋生川	鳥脇川	鳥ヶ脇	60	15	10
"	淀-宝塚-I-35	淀川	最明寺川	向谷	平井一丁目	143	27	8
"	淀-宝塚-I-36	淀川	最明寺川	辰巳谷川	平井一丁目	48	9	11
"	淀-宝塚-I-37	淀川	最明寺川	平井谷	平井一丁目	18	3	16
"	淀-宝塚-I-38	淀川	猪名川	満願寺西谷	満願寺	17	2	15

市町名	溪流番号	水系名	河川名	溪流名	溪流所在地 (字名)	溪流概況		
						溪流長 (10m)	流域面積 (ha)	流下部平均勾 配(度)
宝塚市	淀-宝塚-I-39	淀川	最明寺川	城丸川	平井三丁目	70	16	8
"	淀-宝塚-I-40	淀川	最明寺川	城丸谷川	雲雀丘三丁目	36	4	13
"	武-宝塚-II-1	武庫川	佐曾利川	スリバチ谷川	香合新田	36	14	13
"	武-宝塚-II-2	武庫川	佐曾利川	上佐曾利谷1	上佐曾利	41	5	12
"	武-宝塚-II-3	武庫川	佐曾利川	上佐曾利谷2	上佐曾利	14	11	16
"	武-宝塚-II-4	武庫川	佐曾利川	上佐曾利谷3	上佐曾利	20	3	9
"	武-宝塚-II-5	武庫川	佐曾利川	上佐曾利谷4	上佐曾利	37	7	9
"	武-宝塚-II-6	武庫川	佐曾利川	下佐曾利谷	下佐曾利	42	16	8
"	武-宝塚-II-7	武庫川	武庫川	天狗山東谷	中部	20	3	7
"	武-宝塚-II-8	武庫川	武庫川	西部谷1	西部	16	2	5
"	武-宝塚-II-9	武庫川	武庫川	西部谷2	西部	46	8	11
"	武-宝塚-II-10	武庫川	武庫川	西部谷3	西部	54	13	7
"	武-宝塚-II-11	武庫川	曾川	切畑谷1	切畑	30	4	11
"	武-宝塚-II-12	武庫川	曾川	茶屋池谷	切畑	14	2	14
"	武-宝塚-II-13	武庫川	曾川	玉瀬谷	玉瀬	18	5	6
"	武-宝塚-II-14	武庫川	武庫川	切畑谷2	切畑	10	2	22
"	武-宝塚-II-15	武庫川	武庫川	切畑谷3	切畑	28	3	6
"	武-宝塚-II-16	武庫川	武庫川	長尾山谷	長尾山	42	19	13
"	武-宝塚-III-1	武庫川	逆瀬川	逆瀬川	小林	144	64	10
"	武-宝塚-III-2	武庫川	逆瀬川	ゆずり葉台谷1	ゆずり葉台	22	6	15
"	武-宝塚-III-3	武庫川	最明寺川	平井西谷	平井一丁目	20	3	17
"	武-宝塚-III-4	武庫川	最明寺川	平井東谷	平井一丁目	24	3	12
"	武-宝塚-III-5	武庫川	武庫川	石切山北谷	長尾台	19	3	10
"	武-宝塚-III-6	武庫川	武庫川	石切山西谷	長尾台	25	7	13
川西市	淀-川西-I-1	淀川	黒川	黒川	新滝	134	61	12
"	淀-川西-I-2	淀川	黒川	大堂川	黒川	104	48	17
"	淀-川西-I-3	淀川	黒川	大上川	黒川	29	11	15
"	淀-川西-I-4	淀川	黒川	石打谷川	中島	102	28	14
"	淀-川西-I-5	淀川	猪名川	国崎谷	国崎	34	7	21
"	淀-川西-I-6	淀川	初谷川	猪谷川	笹部	120	37	5
"	淀-川西-I-7	淀川	初谷川	正覚池谷川	笹部	92	19	7
"	淀-川西-I-8	淀川	初谷川	笹部谷	笹部	40	6	11
"	淀-川西-I-9	淀川	初谷川	下財谷川	乾	75	16	8
"	淀-川西-I-10	淀川	初谷川	山下谷川	下鎌瀬	62	10	6
"	淀-川西-I-11	淀川	猪名川	西畦野谷	西畦野	18	1	9
"	淀-川西-I-12	淀川	猪名川	石道谷2	石道	31	6	9
"	淀-川西-I-13	淀川	猪名川	けやき坂谷1	けやき坂	21	7	21
"	淀-川西-I-14	淀川	猪名川	けやき坂谷2	けやき坂	20	3	19
"	淀-川西-I-15	淀川	猪名川	けやき坂谷3	けやき坂	18	4	21
"	淀-川西-I-16	淀川	猪名川	大平東谷	下田尻	49	20	10
"	淀-川西-I-17	淀川	猪名川	どんど川	西多田	45	29	9
"	淀-川西-I-18	淀川	塩川	湯町谷	東畦野	5	2	11
"	淀-川西-I-19	淀川	塩川	東畦野谷	東畦野	5	1	11
"	淀-川西-I-20	淀川	塩川	一の鳥居谷	一ノ鳥居	46	7	10
"	淀-川西-I-21	淀川	塩川	塩山谷	平野	16	6	11
"	淀-川西-I-22	淀川	塩川	東多田西谷川	平野一丁目	50	20	9
"	淀-川西-I-23	淀川	猪名川	東多田谷	東多田	11	1	10
"	淀-川西-I-24	淀川	猪名川	湯山台谷1	湯山台	5	9	11
"	淀-川西-I-25	淀川	猪名川	湯山台谷2	湯山台	44	10	5
"	淀-川西-I-26	淀川	猪名川	鼓が滝谷	鼓が滝	8	1	7
"	淀-川西-II-1	淀川	黒川	新滝川	水口	23	5	19
"	淀-川西-II-2	淀川	猪名川	中島谷	中島	16	3	16
"	淀-川西-II-3	淀川	猪名川	一庫谷	一庫	10	3	42
"	淀-川西-II-4	淀川	猪名川	石道谷1	石道	13	1	11
"	淀-川西-II-5	淀川	猪名川	浦和台谷	浦和台	5	3	11
"	淀-川西-II-6	淀川	芋生川	芋生谷1	芋生	50	17	12
"	淀-川西-II-7	淀川	芋生川	芋生谷2	芋生	20	4	14
"	淀-川西-II-8	淀川	芋生川	芋生谷3	芋生	21	2	13
"	淀-川西-II-9	淀川	芋生川	芋生谷4	芋生	50	13	12
"	淀-川西-II-10	淀川	芋生川	多田院谷	多田院	64	12	12
"	淀-川西-II-11	淀川	猪名川	矢間谷	矢間	8	3	17
"	淀-川西-II-12	淀川	塩川	伊の谷川	東畦野	55	27	10
"	淀-川西-III-1	淀川	猪名川	柳谷川支川1	けやき坂	62	23	12
"	淀-川西-III-2	淀川	猪名川	柳谷川	けやき坂	40	28	11
"	淀-川西-III-3	淀川	猪名川	柳谷川支川2	けやき坂	8	2	21
"	淀-川西-III-4	淀川	猪名川	柳谷川支川3	けやき坂	62	14	7
"	淀-川西-III-5	淀川	猪名川	柳谷川支川4	けやき坂	28	12	6
"	淀-川西-III-6	淀川	塩川	平野谷	平野	10	4	9
猪名川町	淀-猪名川-I-1	淀川	猪名川	大谷川	杉生新田	67	32	11
"	淀-猪名川-I-2	淀川	猪名川	杉生新田谷1	杉生新田	28	5	12
"	淀-猪名川-I-3	淀川	猪名川	杉生新田谷2	杉生新田	16	3	11
"	淀-猪名川-I-4	淀川	猪名川	杉生新田谷3	杉生新田	85	36	7
"	淀-猪名川-I-5	淀川	猪名川	杉生新田谷4	杉生新田	15	2	11
"	淀-猪名川-I-6	淀川	猪名川	杉生谷1	杉生	14	2	12

市町名	溪流番号	水系名	河川名	溪流名	溪流所在地 (字名)	溪流概況		
						溪流長 (10m)	流域面積 (ha)	流下部平均勾 配(度)
猪名川町	淀-猪名川-I-7	淀川	猪名川	大野谷川	西軽井沢	76	47	9
"	淀-猪名川-I-8	淀川	猪名川	西軽井沢谷1	西軽井沢	28	20	20
"	淀-猪名川-I-9	淀川	猪名川	西軽井沢谷2	西軽井沢	20	6	10
"	淀-猪名川-I-10	淀川	猪名川	九重谷川	西軽井沢	34	7	12
"	淀-猪名川-I-11	淀川	猪名川	靴掛谷	靴掛	23	10	21
"	淀-猪名川-I-12	淀川	猪名川	広瀬川	靴掛	238	92	9
"	淀-猪名川-I-13	淀川	猪名川	栗園橋谷1	杉生	12	7	14
"	淀-猪名川-I-14	淀川	猪名川	渡橋谷	杉生	30	9	13
"	淀-猪名川-I-15	淀川	猪名川	新八郎橋谷	杉生	22	12	10
"	淀-猪名川-I-16	淀川	猪名川	岩神谷	杉生	17	2	19
"	淀-猪名川-I-17	淀川	猪名川	岩神谷西谷	杉生	25	3	13
"	淀-猪名川-I-18	淀川	猪名川	南山谷1	南山	28	3	16
"	淀-猪名川-I-19	淀川	猪名川	南山谷2	南山	52	5	21
"	淀-猪名川-I-20	淀川	猪名川	菱重所下谷	南山	26	4	19
"	淀-猪名川-I-21	淀川	猪名川	鎌倉川	南山	152	99	11
"	淀-猪名川-I-22	淀川	猪名川	南山谷3	南山	63	15	13
"	淀-猪名川-I-23	淀川	猪名川	栖ノ子谷	鎌倉	65	21	9
"	淀-猪名川-I-24	淀川	猪名川	小北川	柏原	26	8	15
"	淀-猪名川-I-25	淀川	猪名川	奥の谷川	柏原	65	41	11
"	淀-猪名川-I-26	淀川	猪名川	奥の谷東谷	柏原	18	10	14
"	淀-猪名川-I-27	淀川	猪名川	永源寺谷	柏原	57	17	9
"	淀-猪名川-I-28	淀川	柏原川	永泰寺東谷川	柏原	84	31	13
"	淀-猪名川-I-29	淀川	猪名川	権現谷	柏原	72	45	15
"	淀-猪名川-I-30	淀川	柏原川	柏原東谷	柏原	36	5	17
"	淀-猪名川-I-31	淀川	猪名川	柏原新田橋谷	柏原	100	47	18
"	淀-猪名川-I-32	淀川	柏原川	西畑谷川	長尾	10	12	45
"	淀-猪名川-I-33	淀川	猪名川	長尾	西畑	48	8	16
"	淀-猪名川-I-34	淀川	猪名川	西畑西谷	西畑	72	17	20
"	淀-猪名川-I-35	淀川	猪名川	西畑東谷	西畑	12	2	14
"	淀-猪名川-I-36	淀川	猪名川	島谷	島	18	2	18
"	淀-猪名川-I-37	淀川	猪名川	北谷川	島	113	55	11
"	淀-猪名川-I-38	淀川	猪名川	島川	島	14	4	16
"	淀-猪名川-I-39	淀川	猪名川	西尾山東谷	島	18	5	18
"	淀-猪名川-I-40	淀川	猪名川	旭ヶ丘谷	旭ヶ丘	26	5	21
"	淀-猪名川-I-41	淀川	猪名川	仁頂寺川	仁頂寺	155	81	10
"	淀-猪名川-I-42	淀川	猪名川	古谷川	清水東	60	21	16
"	淀-猪名川-I-43	淀川	柏原川	尾花谷	長田	26	5	15
"	淀-猪名川-I-44	淀川	猪名川	下北谷川	清水	97	40	11
"	淀-猪名川-I-45	淀川	猪名川	前谷川支川1	清水	19	6	18
"	淀-猪名川-I-46	淀川	猪名川	前谷川支川2	清水	29	8	19
"	淀-猪名川-I-47	淀川	猪名川	前谷川支川4	清水	16	4	14
"	淀-猪名川-I-48	淀川	猪名川	奥谷乙	笹尾	110	67	13
"	淀-猪名川-I-49	淀川	猪名川	笹尾谷	笹尾	25	21	11
"	淀-猪名川-I-50	淀川	猪名川	平井川	笹尾	78	27	7
"	淀-猪名川-I-51	淀川	猪名川	平井小谷	西平井	15	3	11
"	淀-猪名川-I-52	淀川	猪名川	安楽寺谷	堂谷	24	7	12
"	淀-猪名川-I-53	淀川	猪名川	天理上谷川	尼岡ノ下	23	15	7
"	淀-猪名川-I-54	淀川	猪名川	堂谷谷	堂谷	44	20	8
"	淀-猪名川-I-55	淀川	猪名川	高尾川	林田	32	5	12
"	淀-猪名川-I-56	淀川	猪名川	南山谷	林田	40	9	11
"	淀-猪名川-I-57	淀川	猪名川	林田谷	林田	15	2	11
"	淀-猪名川-I-58	淀川	猪名川	栃原谷	栃原	104	31	12
"	淀-猪名川-I-59	淀川	猪名川	自牧寺谷川	栃原	48	19	21
"	淀-猪名川-I-60	淀川	猪名川	西山川	木津	12	2	23
"	淀-猪名川-I-61	淀川	猪名川	上山谷川	木津	6	4	9
"	淀-猪名川-I-62	淀川	猪名川	木津谷	木津	36	12	13
"	淀-猪名川-I-63	淀川	猪名川	万善谷	万善	50	14	7
"	淀-猪名川-I-64	淀川	槻並川	仁辺川	槻並	64	11	17
"	淀-猪名川-I-65	淀川	猪名川	槻並川支川1	槻並	31	12	7
"	淀-猪名川-I-66	淀川	猪名川	槻並川支川2	槻並	20	3	11
"	淀-猪名川-I-67	淀川	猪名川	白金南谷	白金	8	2	11
"	淀-猪名川-I-68	淀川	阿古谷川	上阿古谷川	上阿古谷	30	13	8
"	淀-猪名川-I-69	淀川	阿古谷川	普覧寺谷川	上阿古谷	58	19	11
"	淀-猪名川-I-70	淀川	猪名川	上阿古谷南谷	上阿古谷	22	4	18
"	淀-猪名川-I-71	淀川	猪名川	柏梨田北谷	柏梨田	11	1	10
"	淀-猪名川-I-72	淀川	猪名川	柏梨田中谷	柏梨田	8	3	7
"	淀-猪名川-I-73	淀川	猪名川	柏梨田南谷	柏梨田	7	3	8
"	淀-猪名川-I-74	淀川	猪名川	原谷	原	18	1	6
"	淀-猪名川-I-75	淀川	猪名川	伏見台東谷川	伏見台三丁目	17	4	13
"	淀-猪名川-I-76	淀川	内馬場川	伏見台北谷川	伏見台三丁目	56	17	16
"	淀-猪名川-I-77	淀川	猪名川	伏見台谷	伏見台三丁目	16	3	21
"	淀-猪名川-I-78	淀川	内馬場川	雨森山南谷川	伏見台四丁目	35	14	14
"	淀-猪名川-I-79	淀川	内馬場川	雨森山西谷川	伏見台五丁目	52	10	8
"	淀-猪名川-I-80	淀川	原川	内馬場川	内馬場	10	2	6
"	淀-猪名川-I-81	淀川	猪名川	松尾台谷	松尾台	17	1	10
"	淀-猪名川-I-82	淀川	猪名川	松尾台南谷	松尾台	3	2	9

市町名	溪流番号	水系名	河川名	溪流名	溪流所在地 (字名)	溪流概況		
						溪流長 (10m)	流域面積 (ha)	流下部平均勾 配(度)
猪名川町	淀-猪名川-I-83	淀川	肝川	差組西谷川	差組	51	13	7
"	淀-猪名川-I-84	淀川	一庫大路次川	北浦山谷川	民田	11	1	13
"	淀-猪名川-I-85	淀川	一庫大路次川	北浦山向谷	民田	29	7	11
"	淀-猪名川-II-1	淀川	猪名川	杉生新田谷5	杉生新田	16	4	11
"	淀-猪名川-II-2	淀川	猪名川	杉生新田谷6	杉生新田	36	13	13
"	淀-猪名川-II-3	淀川	猪名川	杉生新田谷7	杉生新田	41	7	12
"	淀-猪名川-II-4	淀川	猪名川	杉生谷2	杉生	14	2	8
"	淀-猪名川-II-5	淀川	猪名川	杉生谷3	杉生	25	3	11
"	淀-猪名川-II-6	淀川	猪名川	杉尾新田北谷川	杉生	66	29	8
"	淀-猪名川-II-7	淀川	猪名川	西川	西峠	40	10	10
"	淀-猪名川-II-8	淀川	猪名川	西峠谷1	西峠	22	5	10
"	淀-猪名川-II-9	淀川	猪名川	西峠谷2	西峠	32	4	14
"	淀-猪名川-II-10	淀川	猪名川	杉生谷4	杉生	27	5	17
"	淀-猪名川-II-11	淀川	猪名川	杉生谷5	杉生	20	9	11
"	淀-猪名川-II-12	淀川	猪名川	杉生谷6	杉生	7	1	8
"	淀-猪名川-II-13	淀川	猪名川	杉生谷7	杉生	8	1	7
"	淀-猪名川-II-14	淀川	猪名川	塩坪谷	杉生	19	4	10
"	淀-猪名川-II-15	淀川	猪名川	岩掛川	杉生	185	109	10
"	淀-猪名川-II-16	淀川	猪名川	栗園橋谷2	杉生	81	27	19
"	淀-猪名川-II-17	淀川	猪名川	栗園橋谷3	杉生	48	11	18
"	淀-猪名川-II-18	淀川	猪名川	岩神谷東谷	杉生	35	5	20
"	淀-猪名川-II-19	淀川	猪名川	鎌倉北谷	鎌倉	16	4	12
"	淀-猪名川-II-20	淀川	猪名川	鎌倉南谷	鎌倉	40	14	15
"	淀-猪名川-II-21	淀川	猪名川	前谷川支川3	清水	42	20	11
"	淀-猪名川-II-22	淀川	猪名川	前谷川支川5	清水	22	11	14
"	淀-猪名川-II-23	淀川	猪名川	前谷川支川6	清水	27	6	13
"	淀-猪名川-II-24	淀川	猪名川	前谷川支川7	清水	86	28	17
"	淀-猪名川-II-25	淀川	猪名川	清水谷1	清水	28	10	16
"	淀-猪名川-II-26	淀川	猪名川	清水谷2	清水	46	13	13
"	淀-猪名川-II-27	淀川	猪名川	仁辺川支川1	槻並	29	13	15
"	淀-猪名川-II-28	淀川	猪名川	仁辺川支川2	槻並	18	4	14
"	淀-猪名川-II-29	淀川	猪名川	槻並川支川3	槻並	30	9	15
"	淀-猪名川-II-30	淀川	猪名川	槻並川支川4	槻並	15	3	6
"	淀-猪名川-II-31	淀川	猪名川	北田原谷	北田原	21	4	9
"	淀-猪名川-II-32	淀川	猪名川	上阿古谷北谷	上阿古谷	19	5	12
"	淀-猪名川-II-33	淀川	猪名川	下阿古谷1	下阿古谷	25	6	16
"	淀-猪名川-II-34	淀川	猪名川	下阿古谷2	下阿古谷	29	5	8
"	淀-猪名川-II-35	淀川	猪名川	下阿古谷3	下阿古谷	75	18	9
"	淀-猪名川-II-36	淀川	猪名川	下阿古谷4	下阿古谷	25	7	10
"	淀-猪名川-II-37	淀川	猪名川	下阿古谷5	下阿古谷	36	10	11
"	淀-猪名川-II-38	淀川	猪名川	下阿古谷6	下阿古谷	16	4	12
"	淀-猪名川-II-39	淀川	猪名川	山田谷1	山田	28	3	10
"	淀-猪名川-II-40	淀川	猪名川	山田谷2	山田	3	3	18
"	淀-猪名川-II-41	淀川	猪名川	山田谷3	山田	15	5	11
"	淀-猪名川-II-42	淀川	猪名川	高塚山西谷	北野	28	3	5
"	淀-猪名川-II-43	淀川	猪名川	上野谷	上野	8	2	11
"	淀-猪名川-II-44	淀川	猪名川	高塚山東谷	北野	5	2	6
"	淀-猪名川-II-45	淀川	猪名川	銀山谷1	銀山	26	2	3
"	淀-猪名川-II-46	淀川	猪名川	銀山谷2	銀山	36	1	5
"	淀-猪名川-II-47	淀川	猪名川	銀山谷3	銀山	8	2	14
"	淀-猪名川-II-48	淀川	猪名川	銀山谷4	銀山	34	6	12
"	淀-猪名川-II-49	淀川	猪名川	銀山谷5	銀山	30	6	11
"	淀-猪名川-II-50	淀川	猪名川	銀山谷6	銀山	11	5	10
"	淀-猪名川-II-51	淀川	猪名川	銀山川支川	銀山	44	9	10
"	淀-猪名川-II-52	淀川	猪名川	篠原谷西谷	銀山	32	6	9
"	淀-猪名川-II-53	淀川	野尻川	篠原谷	銀山	17	3	22
"	淀-猪名川-II-54	淀川	猪名川	天神公園谷	差組	20	52	9
"	淀-猪名川-II-55	淀川	猪名川	岩根山東谷	差組	10	1	6
"	淀-猪名川-II-56	淀川	猪名川	岩根山西谷	差組	39	15	7
"	淀-猪名川-II-57	淀川	猪名川	肝川支川	肝川	81	3	9
"	淀-猪名川-II-58	淀川	猪名川	民田谷1	民田	15	3	13
"	淀-猪名川-II-59	淀川	猪名川	民田谷2	民田	51	12	13
"	淀-猪名川-II-60	淀川	猪名川	民田谷3	民田	30	12	13
"	淀-猪名川-III-1	淀川	猪名川	白金北谷	白金	6	3	5
三田市	加-三田-I-1	加古川	湯谷川	-	大川瀬	10	2	13
"	武-三田-I-2	武庫川	武原川	-	寺村	12	4	5
"	武-三田-I-3	武庫川	平谷川	-	ゆりのき台2丁目	4	1	7
"	武-三田-I-4	武庫川	内神川	-	中内神	9	1	6
"	武-三田-I-5	武庫川	相野川	相野台谷	藍本	30	3	11
"	武-三田-I-6	武庫川	武庫川	西安谷	東本庄	10	11	7
"	武-三田-I-7	武庫川	武庫川	みょうが谷	東本庄	23	9	14
"	武-三田-I-8	武庫川	武庫川	須合谷川	須磨田	10	15	8
"	武-三田-I-9	武庫川	武庫川	酒乗川	藍本庄	29	8	14
"	武-三田-I-10	武庫川	武庫川	-	波田	19	8	15
"	武-三田-I-11	武庫川	武庫川	鎌倉谷川	藍本	48	24	17

市町名	溪流番号	水系名	河川名	溪流名	溪流所在地 (字名)	溪流概況		
						溪流長 (10m)	流域面積 (ha)	流下部平均勾 配(度)
三田市	武-三田-I 12	武庫川	武庫川	左二階尻川	上本庄	50	12	12
"	武-三田-I 13	武庫川	武庫川	奥山川	大音所	275	192	6
"	武-三田-I 14	武庫川	青野川	下母子谷	母子	2	7	6
"	武-三田-I 15	武庫川	青野川	上母子川	母子	25	4	10
"	武-三田-I 16	武庫川	青野川	-	母子	16	2	13
"	武-三田-I 17	武庫川	青野川	-	母子	15	1	16
"	武-三田-I 18	武庫川	青野川	上青野北谷	上青野	27	12	15
"	武-三田-I 19	武庫川	青野川	上青野谷	上青野	35	4	13
"	武-三田-I 20	武庫川	青野川	福田川	上青野	33	24	11
"	武-三田-I 21	武庫川	青野川	青久寺川	下青野	22	8	6
"	武-三田-I 22	武庫川	松林寺川	極楽寺川	北浦	22	8	15
"	武-三田-I 23	武庫川	青野川	末谷	末	34	37	9
"	武-三田-I 24	武庫川	黒川	小野西谷	小野	27	8	13
"	武-三田-I 25	武庫川	黒川	千丈寺東川	乙原	52	12	12
"	武-三田-I 26	武庫川	黒川	稲倉谷川	乙原	106	33	17
"	武-三田-I 27	武庫川	黒川	脇田川	乙原	39	18	10
"	武-三田-I 28	武庫川	黒川	-	乙原	79	31	14
"	武-三田-I 29	武庫川	黒川	-	乙原	55	27	11
"	武-三田-I 30	武庫川	黒川	牛屋ヶ谷川	乙原	124	35	11
"	武-三田-I 31	武庫川	黒川	天神ヶ谷川	乙原	48	10	15
"	武-三田-I 32	武庫川	粟田川	-	小野	46	13	14
"	武-三田-I 33	武庫川	粟田川	小野南上谷	小野	45	22	13
"	武-三田-I 34	武庫川	粟田川	小野南中谷	小野	47	8	11
"	武-三田-I 35	武庫川	粟田川	小野南南谷	小野	17	4	14
"	武-三田-I 36	武庫川	粟田川	芝床川	小野	73	41	11
"	武-三田-I 37	武庫川	粟田川	奥谷川	尼寺	43	57	11
"	武-三田-I 38	武庫川	黒川	花院川	尼寺	25	13	15
"	武-三田-I 39	武庫川	武庫川	-	大原	11	11	11
"	武-三田-I 40	武庫川	武庫川	-	大原	7	3	7
"	武-三田-I 41	武庫川	武庫川	-	川除	7	7	12
"	武-三田-I 42	武庫川	武庫川	三輪谷	三輪	7	19	9
"	武-三田-I 43	武庫川	武庫川	-	高沢	10	4	12
"	武-三田-I 44	武庫川	武庫川	-	高沢	28	8	6
"	武-三田-I 45	武庫川	武庫川	-	高沢	18	4	11
"	武-三田-I 46	武庫川	武庫川	-	高沢	11	1	9
"	武-三田-I 47	武庫川	武庫川	-	高沢	15	2	9
"	武-三田-I 48	武庫川	武庫川	-	高沢	5	2	9
"	武-三田-I 49	武庫川	山田川	-	山田	8	49	11
"	武-三田-I 50	武庫川	山田川	-	春下	34	9	13
"	武-三田-I 51	武庫川	山田川	本郷谷	春下	23	18	13
"	武-三田-I 52	武庫川	羽束川	山田東谷	下槻瀬	64	29	9
"	武-三田-I 53	武庫川	羽束川	-	下槻瀬	60	1	13
"	武-三田-I 54	武庫川	羽束川	七松谷川	上槻瀬	58	61	8
"	武-三田-I 55	武庫川	羽束川	上槻瀬川	上槻瀬	23	6	13
"	武-三田-I 56	武庫川	羽束川	高平南川	上槻瀬	7	5	13
"	武-三田-I 57	武庫川	羽束川	酒井川	酒井	55	19	12
"	武-三田-I 58	武庫川	羽束川	見比川	小柿	54	28	13
"	武-三田-I 59	武庫川	羽束川	-	小柿	18	10	10
"	武-三田-I 60	武庫川	羽束川	北安川	小柿	13	11	9
"	武-三田-I 61	武庫川	羽束川	大谷川二	小柿	56	38	11
"	武-三田-I 62	武庫川	羽束川	宮ヶ谷川	小柿	13	26	13
"	武-三田-I 63	武庫川	羽束川	高坂川	小柿	73	69	10
"	武-三田-I 64	武庫川	羽束川	布木川	布木	43	13	12
"	武-三田-I 65	武庫川	末吉川	川原西谷	川原	40	20	9
"	武-三田-I 66	武庫川	末吉川	互屋谷川	木吉	114	43	11
"	武-三田-I 67	武庫川	末吉川	川原川	川原	66	26	14
"	武-三田-I 68	武庫川	羽束川	十倉北谷	十倉	29	11	12
"	武-三田-I 69	武庫川	羽束川	十倉中谷	十倉	53	60	13
"	武-三田-I 70	武庫川	羽束川	向山川	十倉	19	27	11
"	武-三田-I 71	武庫川	羽束川	大谷川	鈴鹿	60	25	9
"	武-三田-I 72	武庫川	羽束川	大里	鈴鹿	51	40	11
"	武-三田-I 73	武庫川	羽束川	谷本川	下槻瀬	16	5	17
"	武-三田-I 74	武庫川	羽束川	馬出川	下槻瀬	40	61	8
"	武-三田-I 75	武庫川	波豆川	波豆東下谷	波豆川	29	5	11
"	加-三田-II 1	加古川	湯谷川	-	湯谷	10	1	9
"	加-三田-II 2	加古川	湯谷川	-	湯谷	22	9	6
"	武-三田-II 3	武庫川	池尻川	-	池尻	13	22	6
"	武-三田-II 4	武庫川	池尻川	-	池尻	8	14	8
"	武-三田-II 5	武庫川	池尻川	-	池尻	7	5	8
"	武-三田-II 6	武庫川	池尻川	-	池尻	10	7	7
"	武-三田-II 7	武庫川	池尻川	-	池尻	2	1	34
"	武-三田-II 8	武庫川	武庫川	-	下井沢	35	4	7
"	武-三田-II 9	武庫川	沢谷川	-	沢谷	6	3	8
"	武-三田-II 10	武庫川	内神川	-	馬渡	7	2	5
"	武-三田-II 11	武庫川	内神川	-	上内神	2	2	27
"	武-三田-II 12	武庫川	内神川	-	上内神	9	2	5

市町名	溪流番号	水系名	河川名	溪流名	溪流所在地 (字名)	溪流概況		
						溪流長 (10m)	流域面積 (ha)	流下部平均勾 配(度)
三田市	武-三田-Ⅱ13	武庫川	内神川	-	上内神	2	2	6
"	武-三田-Ⅱ14	武庫川	内神川	-	上内神	6	10	8
"	武-三田-Ⅱ15	武庫川	内神川	-	上内神	6	3	15
"	武-三田-Ⅱ16	武庫川	内神川	-	中内神	3	3	17
"	武-三田-Ⅱ17	武庫川	内神川	-	中内神	3	8	14
"	武-三田-Ⅱ18	武庫川	内神川	-	中内神	7	2	23
"	武-三田-Ⅱ19	武庫川	内神川	-	中内神	15	5	5
"	武-三田-Ⅱ20	武庫川	内神川	-	広沢	9	2	11
"	武-三田-Ⅱ21	武庫川	相野川	-	下相野	12	8	2
"	武-三田-Ⅱ22	武庫川	相野川	丸岡谷	藍本	20	3	12
"	武-三田-Ⅱ23	武庫川	相野川	上相野北谷	四ツ辻	19	8	10
"	武-三田-Ⅱ24	武庫川	相野川	上相野中谷	四ツ辻	12	4	11
"	武-三田-Ⅱ25	武庫川	相野川	上相野下谷	四ツ辻	34	3	10
"	武-三田-Ⅱ26	武庫川	相野川	上相野南谷	四ツ辻	12	6	9
"	武-三田-Ⅱ27	武庫川	武庫川	右1号谷川	東本庄	13	10	11
"	武-三田-Ⅱ28	武庫川	武庫川	茗荷谷川	東本庄	63	40	9
"	武-三田-Ⅱ29	武庫川	武庫川	-	波田	4	1	18
"	武-三田-Ⅱ30	武庫川	武庫川	-	藍本庄	8	6	11
"	武-三田-Ⅱ31	武庫川	武庫川	-	藍本庄	28	13	13
"	武-三田-Ⅱ32	武庫川	武庫川	藍本庄北谷	藍本庄	43	50	8
"	武-三田-Ⅱ33	武庫川	武庫川	滝谷川	藍本庄	106	76	11
"	武-三田-Ⅱ34	武庫川	武庫川	藍本北谷	藍本	125	80	8
"	武-三田-Ⅱ35	武庫川	武庫川	波田谷	藍本	19	11	12
"	武-三田-Ⅱ36	武庫川	武庫川	岩倉西谷	藍本	26	7	16
"	武-三田-Ⅱ37	武庫川	武庫川	岩倉東谷	藍本	27	16	11
"	武-三田-Ⅱ38	武庫川	武庫川	幡尻谷	上本庄	30	5	11
"	武-三田-Ⅱ39	武庫川	武庫川	奥山川	上本庄	21	6	17
"	武-三田-Ⅱ40	武庫川	武庫川	大音所東谷	上本庄	22	14	13
"	武-三田-Ⅱ41	武庫川	武庫川	大音所南谷	上本庄	13	9	13
"	武-三田-Ⅱ42	武庫川	武庫川	上須田東谷	須磨田	36	34	9
"	武-三田-Ⅱ43	武庫川	武庫川	上須田東中谷	須磨田	38	14	10
"	武-三田-Ⅱ44	武庫川	武庫川	下須磨田南谷	東本庄	18	3	13
"	武-三田-Ⅱ45	武庫川	青野川	上青野谷	上青野	29	8	13
"	武-三田-Ⅱ46	武庫川	青野川	大垣川	上青野	33	14	14
"	武-三田-Ⅱ47	武庫川	青野川	-	母子	6	5	8
"	武-三田-Ⅱ48	武庫川	青野川	新田北谷	母子	10	11	8
"	武-三田-Ⅱ49	武庫川	青野川	-	母子	14	2	8
"	武-三田-Ⅱ50	武庫川	青野川	-	母子	8	2	14
"	武-三田-Ⅱ51	武庫川	青野川	-	母子	15	2	9
"	武-三田-Ⅱ52	武庫川	青野川	上青野中谷	上青野	28	5	11
"	武-三田-Ⅱ53	武庫川	青野川	上須磨谷川	上青野	85	73	9
"	武-三田-Ⅱ54	武庫川	青野川	上青野東谷	上青野	48	13	13
"	武-三田-Ⅱ55	武庫川	青野川	下青野谷	下青野	31	17	10
"	武-三田-Ⅱ56	武庫川	青野川	千丈寺谷川	下青野	60	24	12
"	武-三田-Ⅱ57	武庫川	青野川	北浦西谷	北浦	17	3	10
"	武-三田-Ⅱ58	武庫川	青野川	末東谷	末	41	14	11
"	武-三田-Ⅱ59	武庫川	大根川	乙原奥谷	乙原	45	33	13
"	武-三田-Ⅱ60	武庫川	黒川	-	乙原	29	9	13
"	武-三田-Ⅱ61	武庫川	黒川	乙原西奥谷	乙原	32	15	11
"	武-三田-Ⅱ62	武庫川	黒川	-	乙原	28	13	13
"	武-三田-Ⅱ63	武庫川	黒川	-	乙原	38	10	15
"	武-三田-Ⅱ64	武庫川	黒川	乙原東谷	乙原	48	19	12
"	武-三田-Ⅱ65	武庫川	黒川	-	乙原	37	13	13
"	武-三田-Ⅱ66	武庫川	黒川	乙原東中谷	小野	40	6	11
"	武-三田-Ⅱ67	武庫川	黒川	乙原東中谷	乙原	36	2	15
"	武-三田-Ⅱ68	武庫川	黒川	乙原東下谷	乙原	29	7	14
"	武-三田-Ⅱ69	武庫川	黒川	乙原南谷	乙原	23	9	9
"	武-三田-Ⅱ70	武庫川	栗田川	小野北谷	小野	21	4	17
"	武-三田-Ⅱ71	武庫川	栗田川	小野北下谷	小野	45	4	11
"	武-三田-Ⅱ72	武庫川	栗田川	小野北上谷	小野	15	6	16
"	武-三田-Ⅱ73	武庫川	栗田川	小野北奥谷	小野	25	6	12
"	武-三田-Ⅱ74	武庫川	青野川	-	上井沢	10	6	8
"	武-三田-Ⅱ75	武庫川	青野川	-	上井沢	3	13	6
"	武-三田-Ⅱ76	武庫川	武庫川	-	東野上	11	5	10
"	武-三田-Ⅱ77	武庫川	武庫川	-	東野上	92	13	9
"	武-三田-Ⅱ78	武庫川	武庫川	-	東野上	3	6	45
"	武-三田-Ⅱ79	武庫川	武庫川	-	東野上	66	34	5
"	武-三田-Ⅱ80	武庫川	武庫川	-	東野上	8	12	10
"	武-三田-Ⅱ81	武庫川	武庫川	-	大原	7	3	8
"	武-三田-Ⅱ82	武庫川	山田川	-	桑原	5	3	9
"	武-三田-Ⅱ83	武庫川	山田川	-	山田	14	10	9
"	武-三田-Ⅱ84	武庫川	山田川	-	春下	9	3	6
"	武-三田-Ⅱ85	武庫川	山田川	志手原谷	志手原	40	11	10
"	武-三田-Ⅱ86	武庫川	山田川	-	志手原	35	23	10
"	武-三田-Ⅱ87	武庫川	山田川	入道谷川	市之瀬	60	36	7
"	武-三田-Ⅱ88	武庫川	山田川	山田谷	山田	47	42	7

市町名	溪流番号	水系名	河川名	溪流名	溪流所在地 (字名)	溪流概況		
						溪流長 (10m)	流域面積 (ha)	流下部平均勾 配(度)
三田市	武-三田-II 89	武庫川	羽束川	-	木器	48	15	10
"	武-三田-II 90	武庫川	羽束川	小田西谷	大槻瀬	46	23	10
"	武-三田-II 91	武庫川	羽束川	西川西谷	大槻瀬	18	19	8
"	武-三田-II 92	武庫川	羽束川	見比北谷	小柿	30	14	14
"	武-三田-II 93	武庫川	羽束川	村上南谷	小柿	52	13	11
"	武-三田-II 94	武庫川	羽束川	布木北谷	布木	21	6	13
"	武-三田-II 95	武庫川	羽束川	-	布木	9	1	10
"	武-三田-II 96	武庫川	末吉川	川原川	川原	29	8	8
"	武-三田-II 97	武庫川	末吉川	末吉谷	末吉	18	5	9
"	武-三田-II 98	武庫川	末吉川	-	末吉	40	17	13
"	武-三田-II 99	武庫川	羽束川	上槻瀬東谷	下槻瀬	45	9	10
"	武-三田-II 100	武庫川	羽束川	下槻瀬東谷	下槻瀬	31	7	15
"	武-三田-II 101	武庫川	羽束川	木器東谷	木器	25	4	11
"	武-三田-II 102	武庫川	羽束川	木器西谷	木器	22	3	12
"	武-三田-II 103	武庫川	羽束川	木器北谷	木器	20	3	11
"	武-三田-II 104	武庫川	羽束川	木器中谷	木器	25	2	12
"	武-三田-II 105	武庫川	羽束川	木器南谷	木器	32	10	9
"	武-三田-II 106	武庫川	波豆川	波豆南中谷	波豆川	6	6	11
"	武-三田-II 107	武庫川	波豆川	小坂川	波豆川	20	16	11
"	武-三田-II 108	武庫川	波豆川	波豆南上中谷	波豆川	27	4	10
"	武-三田-II 109	武庫川	波豆川	-	波豆川	40	10	7
"	武-三田-II 110	武庫川	波豆川	大船谷川	波豆川	165	62	7
"	武-三田-II 111	武庫川	波豆川	波豆北谷	波豆川	76	34	10
"	武-三田-II 112	武庫川	波豆川	波豆北谷	波豆川	15	16	9
"	武-三田-II 113	武庫川	波豆川	波豆東中谷	波豆川	50	17	7
"	武-三田-II 114	武庫川	波豆川	大舟寺川	波豆川	130	75	7
"	武-三田-II 115	武庫川	波豆川	-	波豆川	13	6	5
"	武-三田-II 116	武庫川	波豆川	波豆東谷	波豆川	99	49	5
"	武-三田-III 1	武庫川	武庫川	-	西山2丁目	35	1	18
加古川市	210-A1	法華山谷川	法華山谷川	殿屋敷川	畑字野深	22	5	16
"	210-A2	法華山谷川	法華山谷川	畑	畑	15	2	13
"	210-A3	法華山谷川	法華山谷川	畑川	畑	33	15	16
"	210-A4	法華山谷川	法華山谷川	池内川	行常	21	6	21
"	210-A5	法華山谷川	法華山谷川	札馬	大沢小字札馬	15	3	18
"	210-A6	加古川	西川	中津倉川	細工所	61	26	12
"	210-A7	加古川	権現川	野尻	野尻	14	3	12
"	210-A8	法華山谷川	法華山谷川	宮谷	氷室小字宮谷	24	15	14
"	210-A9	法華山谷川	法華山谷川	長楽寺川	氷室小字助永	26	10	13
"	210-A10	法華山谷川	善念川	成井川	成井	28	8	16
"	210-A11	加古川	権現川	飯森川	一本松	31	5	19
"	210-A12	加古川	権現川	小畑西川	小畑	41	10	14
"	210-A13	加古川	権現川	西山川	西山	30	9	16
"	210-A14	加古川	小川	谷口川	山角	12	3	9
"	210-A15	加古川	小川	谷口川	山角小字谷口	15	5	11
"	210-A16	加古川	加古川	黍田川	白沢	23	4	10
"	210-B1	法華山谷川	法華山谷川	岩谷川	畑	77	28	16
"	210-B2	法華山谷川	法華山谷川	札馬	大沢小字札馬	11	4	9
"	210-B3	法華山谷川	法華山谷川	越水	大沢小字越水	14	2	18
"	210-B4	加古川	西川	細工所	細工所	27	5	14
"	210-B5	加古川	権現川	野尻川	野尻	22	10	12
"	210-B6	天川	思出川	西牧	西牧	51	10	13
"	210-B7	天川	思出川	原	原	27	6	8
"	210-B8	法華山谷川	法華山谷川	長楽寺川	長楽寺川	39	16	13
"	210-B9	加古川	権現川	広尾	野尻	66	19	11
"	210-C1	法華山谷川	法華山谷川	畑	畑	42	10	12
"	210-C2	法華山谷川	法華山谷川	畑	畑	40	8	9
"	210-C3	法華山谷川	法華山谷川	畑	畑	55	16	12
"	210-C4	法華山谷川	法華山谷川	長楽寺川	東飯坂	28	8	14
"	210-C5	法華山谷川	法華山谷川	池内川	行常	16	4	14
"	210-C6	加古川	下里川	投松川	大沢小字投松	29	11	11
"	210-C7	加古川	権現川	野尻	野尻	19	3	12
"	210-C8	天川	思出川	西牧	西牧	20	6	22
"	210-C9	天川	思出川	西牧	西牧	30	6	18
"	210-C10	天川	思出川	西牧	西牧	85	24	11
"	210-C11	天川	思出川	山中	山中	38	12	11
"	210-C12	天川	思出川	西牧	西牧	13	1	16
"	210-C13	加古川	西川	城山川	細工所	16	3	17
"	210-C14	加古川	西川	西川	広尾	62	26	10
"	210-C15	加古川	権現川	広尾	広尾	16	5	7
"	210-C16	加古川	権現川	広尾	広尾	75	47	7
"	210-C17	加古川	権現川	広尾	広尾	8	5	20
"	210-C18	加古川	権現川	奥新田	中山小字奥新田	9	3	13
"	210-C19	天川	思出川	原	原	72	23	13
"	210-C20	天川	思出川	原	原	65	13	8
"	210-C21	天川	思出川	原	原	48	8	7

市町名	溪流番号	水系名	河川名	溪流名	溪流所在地 (字名)	溪流概況		
						溪流長 (10m)	流域面積 (ha)	流下部平均勾 配(度)
加古川市	210-C22	天川	寺谷	原	原	110	49	5
"	210-C23	天川	思出川	山中	山中	10	54	17
"	210-C24	法華山谷川	善念川	山中	山中	17	5	17
"	210-C25	法華山谷川	善念川	山中	山中	22	5	15
"	210-C26	法華山谷川	善念川	山中	西山	25	7	13
"	210-C27	法華山谷川	善念川	神吉	神吉	14	3	7
"	210-C28	加古川	権現川	広尾川	広尾	13	2	17
"	210-C29	加古川	権現川	小畑	小畑	25	5	7
"	210-C30	加古川	小川	小野	小野	12	4	14
"	210-C31	加古川	加古川	白沢	白沢	33	16	7
高砂市	216-A1	山陽普通1	鹿島川	地徳川	地徳	29	21	17
"	216-A2	山陽普通1	鹿島川	地徳川	地徳	13	4	18
"	216-A3	山陽普通1	鹿島川	地徳川	地徳	21	4	25
"	216-A4	山陽普通1	鹿島川	中所川	阿弥陀	13	3	21
"	216-A5	山陽普通1	鹿島川	中所川	阿弥陀	9	2	24
"	216-A6	山陽普通1	鹿島川	阿弥陀川	阿弥陀	22	4	15
"	216-A7	天川	天川	牛谷	牛谷	9	2	19
"	216-A8	山陽普通1	鹿島川	長尾川	長尾	17	2	25
"	216-A9	山陽普通1	鹿島川	長尾川	長尾	22	14	15
"	216-A10	山陽普通1	鹿島川	北山	北山	19	4	18
"	216-C1	山陽普通1	鹿島川	北山	北山	10	1	27
"	216-C2	法華山谷川	法華山谷川	北山	北山	18	8	22
西脇市	加-西脇-I-1	加古川	加古川	鳴尾山川	板波町	17	5	13
"	加-西脇-I-2	加古川	野間川	右支溪第一	平野町	24	9	9
"	加-西脇-I-3	加古川	野間川	岩礼谷川	岡崎町	7	2	8
"	加-西脇-I-4	加古川	野間川	高倉谷川	岡崎町	53	22	11
"	加-西脇-I-5	加古川	野間川	岡崎川2	岡崎町	32	10	12
"	加-西脇-I-6	加古川	野間川	岡崎川3	岡崎町	28	5	12
"	加-西脇-I-7	加古川	野間川	水尾川2	水尾町	31	8	9
"	加-西脇-I-8	加古川	荒谷川	西谷川	明楽寺町	80	52	11
"	加-西脇-I-9	加古川	野間川	荒谷川	明楽寺町	125	80	11
"	加-西脇-I-10	加古川	野間川	落古谷	落方町	41	12	10
"	加-西脇-I-11	加古川	岩礼谷川	岩礼谷	出合町	9	2	12
"	加-西脇-I-12	加古川	出合川	出合川2	出合町	9	3	19
"	加-西脇-I-13	加古川	出合川	右支溪第一	出合町	36	26	9
"	加-西脇-I-14	加古川	出合川	出合川1	出合町	20	7	16
"	加-西脇-I-15	加古川	出合川	右支溪第二	出合町	21	5	13
"	加-西脇-I-16	加古川	出合川	右支溪第三	出合町	19	2	15
"	加-西脇-I-17	加古川	出合川	不動川	出合町	185	91	8
"	加-西脇-I-18	加古川	野間川	右支溪第三	八坂町	20	5	11
"	加-西脇-I-19	加古川	野間川	左支溪第二	野村町	22	8	10
"	加-西脇-I-20	加古川	野間川	左支溪第一	野村町	22	6	16
"	加-西脇-I-21	加古川	杉原川	和田谷川	谷町	30	18	13
"	加-西脇-I-22	加古川	杉原川	北谷川2	高田井町	57	13	10
"	加-西脇-I-23	加古川	杉原川	北谷川1	高田井町	53	15	10
"	加-西脇-I-24	加古川	杉原川	小坂川3	小坂町	59	41	10
"	加-西脇-I-25	加古川	杉原川	小坂川1	小坂町	38	10	13
"	加-西脇-I-26	加古川	杉原川	右支溪第一	小坂町	82	24	6
"	加-西脇-I-27	加古川	杉原川	右支溪第二	西田町	40	28	6
"	加-西脇-I-28	加古川	妙覚寺川	右支溪第一	市原町	20	9	6
"	加-西脇-I-29	加古川	南谷川	右支溪第二	市原町	40	20	7
"	加-西脇-I-30	加古川	徳部野川	大木谷1	大木町	29	11	8
"	加-西脇-I-31	加古川	杉原川	右支溪第三	野中町	15	3	15
"	加-西脇-I-32	加古川	杉原川	左支溪第二	日野町	26	8	13
"	加-西脇-I-33	加古川	杉原川	左支溪第一	日野町	21	5	18
"	加-西脇-I-34	加古川	杉原川	郷ノ瀬川	郷瀬町	40	18	7
"	加-西脇-I-35	加古川	杉原川	郷ノ瀬谷	郷瀬町	29	13	10
"	加-西脇-I-36	加古川	加古川	奥川	上本町	27	9	13
"	加-西脇-I-37	加古川	津万川	大野川	大野	14	5	20
"	加-西脇-I-38	加古川	津万川	右支溪第一	大野	24	8	14
"	加-西脇-I-39	加古川	津万川	右支溪第二	寺内	26	10	15
"	加-西脇-I-40	加古川	加古川	左支溪第二	上比延町	20	5	14
"	加-西脇-I-41	加古川	比延谷川	中畑川3	上比延町	10	7	12
"	加-西脇-I-42	加古川	畑谷川	中畑川2	中畑町	163	82	10
"	加-西脇-I-43	加古川	畑谷川	右支溪第二	中畑町	17	4	10
"	加-西脇-I-44	加古川	畑谷川	中畑川1	中畑町	32	3	18
"	加-西脇-I-45	加古川	畑谷川	住吉川1	住吉町	149	87	10
"	加-西脇-I-46	加古川	畑谷川	門柳川	住吉町	102	68	11
"	加-西脇-I-47	加古川	アヲシカイチ谷	右支溪第一	住吉町	59	15	14
"	加-西脇-I-48	加古川	畑谷川	アヲシカイチ谷	住吉町	84	43	11
"	加-西脇-I-49	加古川	畑谷川	左支溪第四	住吉町	61	21	22
"	加-西脇-I-50	加古川	畑谷川	左支溪第三	住吉町	96	26	13
"	加-西脇-I-51	加古川	畑谷川	左支溪第二	住吉町	12	1	12
"	加-西脇-I-52	加古川	畑谷川	左支溪第一	住吉町	51	19	14

市町名	溪流番号	水系名	河川名	溪流名	溪流所在地 (字名)	溪流概況		
						溪流長 (10m)	流域面積 (ha)	流下部平均勾 配(度)
西脇市	加-西脇-I-53	加古川	畑谷川	西光寺谷川	中畑町	310	270	8
"	加-西脇-I-54	加古川	比延谷川	左支溪第二	塚口町	16	2	18
"	加-西脇-I-55	加古川	比延谷川	左支溪第一	塚口町	33	6	9
"	加-西脇-I-56	加古川	比延谷川	和布川1	塚口町	46	9	10
"	加-西脇-I-57	加古川	比延谷川	こやの谷	高嶋町	69	54	8
"	加-西脇-I-58	加古川	加古川	和布川3	野村町	58	31	12
"	加-西脇-I-59	加古川	久留主谷川	塚口川	野村町	14	2	20
"	加-西脇-I-60	加古川	加古川	和布川2	野村町	14	4	16
"	加-西脇-II-1	加古川	野間川	右支溪第二	水尾町	14	3	12
"	加-西脇-II-2	加古川	出合川	左支溪第二	出合町	69	27	8
"	加-西脇-II-3	加古川	出合川	左支溪第一	出合町	36	9	16
"	加-西脇-II-4	加古川	和田谷川	左支溪第一	谷町	28	7	16
"	加-西脇-II-5	加古川	南谷川	右支溪第一	市原町	38	11	9
"	加-西脇-II-6	加古川	畑谷川	上比延川	上比延町	17	2	16
"	加-西脇-II-7	加古川	畑谷川	右支溪第一	上比延町	26	6	11
"	加-西脇-II-8	加古川	畑谷川	右支溪第三	中畑町	9	2	16
"	加-西脇-II-9	加古川	畑谷川	妙見谷川	中畑町	133	66	13
"	加-西脇-II-10	加古川	畑谷川	ツツラ谷川	住吉町	163	136	11
"	加-西脇-II-11	加古川	畑谷川	右支溪第四	住吉町	58	18	15
"	加-西脇-II-12	加古川	畑谷川	畑谷川	住吉町	138	112	10
"	加-西脇-II-13	加古川	畑谷川	龍原谷川	住吉町	60	16	20
"	加-西脇-II-14	加古川	畑谷川	左支溪第六	住吉町	58	17	19
"	加-西脇-II-15	加古川	畑谷川	右支溪第五	住吉町	36	17	18
"	加-西脇-II-16	加古川	畑谷川	左支溪第五	住吉町	61	22	16
"	加-西脇-II-17	加古川	畑谷川	机谷川	住吉町	64	18	17
"	加-西脇-II-18	加古川	畑谷川	住吉川2	住吉町	26	8	17
"	加-西脇-II-19	加古川	畑谷川	住吉川3	住吉町	20	4	19
"	加-西脇-II-20	加古川	畑谷川	アイノハブ谷川	住吉町	23	6	17
"	加-西脇-II-21	加古川	アイノハブ谷川	左支溪第一	住吉町	5	1	20
"	加-西脇-II-22	加古川	畑谷川	森の奥谷川	中畑町	129	54	16
"	加-西脇-II-23	加古川	畑谷川	中畑	中畑町	50	10	12
"	加-西脇-II-24	加古川	加古川	左支溪第一	比延町	27	6	12
西脇市(旧黒田庄町)	加-黒田-I-1	加古川	畑瀬谷川	大門川	津万井	23	9	10
"	加-黒田-I-2	加古川	加古川	下大伏川	大伏	46	15	13
"	加-黒田-I-3	加古川	野尾谷川	上大伏川	大伏	39	12	23
"	加-黒田-I-4	加古川	加古川	田高谷川	田高	83	52	12
"	加-黒田-I-5	加古川	加古川	東船町谷川	船町	44	18	14
"	加-黒田-I-6	加古川	加古川	小苗川	小苗	107	72	12
"	加-黒田-I-7	加古川	加古川	堂ヶ谷	船町	65	21	24
"	加-黒田-I-8	加古川	加古川	北谷川1	黒田	166	105	12
"	加-黒田-I-9	加古川	北谷川	北谷川2	黒田	52	28	16
"	加-黒田-I-10	加古川	北谷川	北谷川3	黒田	23	8	15
"	加-黒田-I-11	加古川	南谷川	南谷川	黒田	71	24	12
"	加-黒田-I-12	加古川	加古川	前坂北谷	前坂	15	9	8
"	加-黒田-I-13	加古川	加古川	前坂谷川	前坂	42	18	12
"	加-黒田-I-14	加古川	門柳川	村中谷川	門柳	166	97	13
"	加-黒田-I-15	加古川	門柳川	村中東谷川	門柳	53	10	12
"	加-黒田-I-16	加古川	門柳川	村中下谷	門柳	10	3	14
"	加-黒田-I-17	加古川	門柳川	村中間谷	門柳	10	1	11
"	加-黒田-I-18	加古川	門柳川	右支溪第二	門柳	119	44	17
"	加-黒田-I-19	加古川	門柳川	門柳東谷川	門柳	28	10	14
"	加-黒田-I-20	加古川	門柳川	才谷川	門柳	40	18	15
"	加-黒田-I-21	加古川	福地川	大谷川	福地	80	39	11
"	加-黒田-I-22	加古川	福地川	福地谷川	福地	39	16	9
"	加-黒田-I-23	加古川	福地川	福地小谷	福地	18	4	13
"	加-黒田-II-1	加古川	北谷川	寺内谷川	黒田	33	11	15
"	加-黒田-II-2	加古川	門柳川	右支溪第一	門柳	6	1	25
"	加-黒田-II-3	加古川	門柳川	門柳谷川	門柳	118	37	15
"	加-黒田-II-4	加古川	門柳川	左支溪第二	門柳	27	10	18
"	加-黒田-II-5	加古川	門柳川	左支溪第一	門柳	53	27	14
三木市	加-三木-I-1	加古川	金剛寺谷川	大村谷1	大村	19	3	12
"	加-三木-I-2	加古川	金剛寺谷川	大村谷2	大村	51	6	6
"	加-三木-I-3	加古川	金剛寺谷川	大村谷3	大村	56	8	5
"	加-三木-I-4	加古川	金剛寺谷川	金剛寺谷川西谷	平田	22	2	8
"	加-三木-I-5	加古川	金剛寺谷川	跡部谷1	平田	22	3	13
"	加-三木-I-6	加古川	美囊川	跡部谷2	加佐	17	2	10
"	加-三木-I-7	加古川	美囊川	跡部小谷	加佐	12	2	10
"	加-三木-I-8	加古川	美囊川	金屋北谷	細川町金屋	51	18	6
"	加-三木-I-9	加古川	美囊川	桃坂谷	口吉川町桃坂	64	26	4
"	加-三木-I-10	加古川	美囊川	笹原西谷	口吉川町殿畑	11	2	10
"	加-三木-I-11	加古川	美囊川	笹原谷	口吉川町殿畑	24	3	8
"	加-三木-I-12	加古川	小川川	中里東谷	細川町中里	46	9	4
"	加-三木-I-13	加古川	小川川	中里川	細川町中里	16	1	11
"	加-三木-I-14	加古川	小川川	谷口西谷	細川町垂穂	20	3	9

市町名	溪流番号	水系名	河川名	溪流名	溪流所在地 (字名)	溪流概況		
						溪流長 (10m)	流域面積 (ha)	流下部平均勾 配(度)
三木市	加-三木-I-15	加古川	美囊川	細川中北谷	細川町細川中	27	7	6
"	加-三木-I-16	加古川	美囊川	細川中谷	細川町細川中	29	13	6
"	加-三木-I-17	加古川	美囊川	細川中西谷	細川町細川中	32	5	7
"	加-三木-I-18	加古川	志染川	志染中谷	志染町志染中	35	7	4
"	加-三木-I-19	加古川	志染川	大谷	志染町井上	21	4	6
"	加-三木-I-20	加古川	大谷川	井上東	志染町大谷	12	1	10
"	加-三木-I-21	加古川	大谷川	東大谷	志染町大谷	32	4	7
"	加-三木-I-22	加古川	山田川	三津田	志染町三津田	10	2	6
"	加-三木-I-23	加古川	志染川	宿原谷2	宿原	19	4	8
"	加-三木-I-24	加古川	志染川	宿原谷1	宿原	29	8	4
"	加-三木-I-25	加古川	八幡谷川	福井谷2	福井3丁目	39	7	4
"	加-三木-I-26	加古川	八幡谷川	福井谷1	福井3丁目	27	5	7
"	加-三木-I-27	加古川	長治川	別所谷	別所町東這田	27	5	6
"	加-三木-I-28	加古川	花尻川	花尻谷	別所町花尻	18	2	6
"	加-三木-II-1	加古川	西谷川	石上山谷	口吉川町大島	52	7	8
"	加-三木-II-2	加古川	美囊川	南畑東谷	口吉川町南畑	20	2	8
"	加-三木-II-3	加古川	美囊川	南畑谷	口吉川町南畑	27	5	6
"	加-三木-II-4	加古川	美囊川	西中谷	口吉川町蓮花寺	43	9	5
"	加-三木-II-5	加古川	美囊川	西中西谷	口吉川町蓮花寺	32	5	6
"	加-三木-II-6	加古川	小川川	谷口	細川町垂穂	52	24	5
"	加-三木-II-7	加古川	槇山川	増田東谷	細川町増田	15	4	8
"	加-三木-II-8	加古川	志染川	福田西谷	志染町安福田	15	2	11
"	加-三木-II-9	加古川	志染川	福田谷	志染町安福田	19	4	9
"	加-三木-II-10	加古川	志染川	福田東谷	志染町安福田	33	4	10
"	加-三木-II-11	加古川	大谷川	西大谷	志染町大谷	20	3	10
"	加-三木-II-12	加古川	大谷川	井上	志染町大谷	25	4	8
"	加-三木-II-13	加古川	淡河川	戸田西口	志染町戸田	61	13	5
"	加-三木-II-14	加古川	淡河川	戸田北谷	志染町戸田	46	5	6
"	加-三木-II-15	加古川	淡河川	戸田奥谷	志染町戸田	88	37	5
"	加-三木-II-16	加古川	淡河川	戸田	志染町戸田	41	8	10
"	加-三木-II-17	加古川	淡河川	戸田南谷	志染町戸田	27	5	3
"	加-三木-II-18	加古川	志染川	御坂南	志染町御坂	68	7	5
"	加-三木-II-19	加古川	八幡谷川	福井谷3	福井3丁目	8	1	14
三木市(旧吉川町)	加-吉川-I-1	加古川	北谷川	右支溪第二	古市	18	3	10
"	加-吉川-I-2	加古川	北谷川	右支溪第三	実楽	24	3	8
"	加-吉川-I-3	加古川	北谷川	前田谷	古川	21	3	7
"	加-吉川-I-4	加古川	吉川川	右支溪第二	楠原	25	7	7
"	加-吉川-II-1	加古川	美囊川	右支溪第一	上松	35	7	6
"	加-吉川-II-2	加古川	北谷川	右支溪第一	古市	34	8	7
"	加-吉川-II-3	加古川	富岡川	右支溪第一	富岡	23	3	6
"	加-吉川-II-4	加古川	富岡川	右支溪第二	富岡	7	1	9
"	加-吉川-II-5	加古川	富岡川	右支溪第三	富岡	22	4	5
"	加-吉川-II-6	加古川	富岡川	左支溪第二	新田	13	1	6
"	加-吉川-II-7	加古川	富岡川	左支溪第一	新田	24	4	5
"	加-吉川-II-8	加古川	北谷川	右支溪第四	上荒川	33	4	5
"	加-吉川-II-9	加古川	北谷川	右支溪第五	上荒川	9	1	13
"	加-吉川-II-10	加古川	北谷川	左支溪第三	古川	36	6	9
"	加-吉川-II-11	加古川	北谷川	左支溪第二	古川	25	2	8
"	加-吉川-II-12	加古川	北谷川	左支溪第一	古川	17	1	10
"	加-吉川-II-13	加古川	吉安川	右支溪第一	吉安上	7	1	8
"	加-吉川-II-14	加古川	吉安川	左支溪第二	吉安上	24	3	7
"	加-吉川-II-15	加古川	吉安川	左支溪第一	吉安上	11	1	10
"	加-吉川-II-16	加古川	吉安川	左支溪第三	吉安上	37	7	5
"	加-吉川-II-17	加古川	美囊川	右支溪第二	毘沙門	93	27	3
"	加-吉川-II-18	加古川	吉川川	右支溪第一	車田	36	5	6
"	加-吉川-II-19	加古川	吉川川	右支溪第三	南豊岡	12	2	9
"	加-吉川-II-20	加古川	吉川川	右支溪第四	南豊岡	16	2	7
"	加-吉川-II-21	加古川	吉川川	右支溪第五	南豊岡	18	3	6
"	加-吉川-II-22	加古川	吉川川	左支溪第五	南水上	30	4	8
"	加-吉川-II-23	加古川	吉川川	左支溪第四	南水上	18	6	10
"	加-吉川-II-24	加古川	吉川川	左支溪第三	南水上	41	24	8
"	加-吉川-II-25	加古川	吉川川	左支溪第二	北水上	30	7	9
"	加-吉川-II-26	加古川	吉川川	左支溪第一	北水上	16	3	11
"	加-吉川-II-27	加古川	奥谷川	左支溪第一	奥谷	20	6	9
"	加-吉川-II-28	加古川	米田川	右支溪第一	米田	27	6	4
"	加-吉川-II-29	加古川	西奥川	左支溪第二	西奥	12	2	12
"	加-吉川-II-30	加古川	西奥川	左支溪第一	西奥	37	9	6
"	加-吉川-II-31	加古川	湯谷川	右支溪第一	湯谷	31	5	7
小野市	加-小野-I-1	加古川	前谷川	竹谷川	下来住町	54	20	8
"	加-小野-I-2	加古川	前谷川	右支溪第1	下来住町	10	2	12
"	加-小野-I-3	加古川	万願寺川	阿形谷	阿形町	31	5	9
"	加-小野-I-4	加古川	加古川	右支溪第1	昭和町	19	3	12
"	加-小野-I-5	加古川	池田谷川	右支溪第1	脇本町	35	7	4
"	加-小野-I-6	加古川	万勝寺川	左支溪第4	栄町	24	4	4

市町名	溪流番号	水系名	河川名	溪流名	溪流所在地 (字名)	溪流概況		
						溪流長 (10m)	流域面積 (ha)	流下部平均勾 配(度)
小野市	加-小野-I-7	加古川	万勝寺川	来住谷2	長尾町	16	1	7
"	加-小野-I-8	加古川	島谷川	左支溪第1	日吉町	23	6	5
"	加-小野-I-9	加古川	万勝寺川	左支溪第2	天神町	33	7	3
"	加-小野-I-10	加古川	山田川	山田町	山田町	63	9	4
"	加-小野-I-11	加古川	桜谷川	右支溪第3	榑町	63	18	4
"	加-小野-I-12	加古川	桜谷川	右支溪第4	榑町	34	7	5
"	加-小野-II-1	加古川	前谷川	平野川	下来住町	59	26	8
"	加-小野-II-2	加古川	万願寺川	左支溪第1	西脇町	33	4	5
"	加-小野-II-3	加古川	東条川	左支溪第1	脇本町	20	3	4
"	加-小野-II-4	加古川	東条川	左支溪第2	中谷町	41	8	5
"	加-小野-II-5	加古川	万勝寺川	左支溪第3	長尾町	16	3	7
"	加-小野-II-6	加古川	万勝寺川	左支溪第1	天神町	10	2	3
"	加-小野-II-7	加古川	桜谷川	右支溪第1	榑町	34	4	6
"	加-小野-II-8	加古川	桜谷川	右支溪第2	榑町	4	2	14
加西市	加-加西-I-1	加古川	法華山谷川	左支溪第2	坂本町	40	8	10
"	加-加西-I-2	加古川	法華山谷川	左支溪第1	坂本町	72	12	7
"	加-加西-I-3	加古川	善防川	左支溪第1	口猫町	27	12	10
"	加-加西-I-4	加古川	下里川	大池川	西笠原町	49	25	8
"	加-加西-I-5	加古川	賀茂川	右支溪第1	西剣坂町	20	11	4
"	加-加西-I-6	加古川	南村川	西別名川1	福居町	20	4	7
"	加-加西-I-7	加古川	南村川	西別名川2	福居町	21	3	8
"	加-加西-I-8	加古川	南村川	おくの谷	福居町	21	6	11
"	加-加西-I-9	加古川	南村川	ふと谷	福居町	16	3	9
"	加-加西-I-10	加古川	下里川	吸谷川2	吸谷町	53	11	10
"	加-加西-I-11	加古川	下里川	吸谷川1	吸谷町	22	7	5
"	加-加西-I-12	加古川	下里川	吸谷川3	吸谷町	17	5	17
"	加-加西-I-13	加古川	千歳川	畑谷2	畑町	17	1	10
"	加-加西-I-14	加古川	下里川	右支溪第3	畑町	27	6	9
"	加-加西-I-15	加古川	千歳川	ほけ谷	畑町	65	20	11
"	加-加西-I-16	加古川	千歳川	薯谷	畑町	64	22	9
"	加-加西-I-17	加古川	千歳川	左支溪第1	西谷町	10	1	17
"	加-加西-I-18	加古川	千歳川	西谷2	西谷町	28	5	13
"	加-加西-I-19	加古川	手前川	小谷川	北条町小谷	17	4	13
"	加-加西-I-20	加古川	牧谷川	右支溪第1	鴨谷町	25	6	18
"	加-加西-I-21	加古川	若井川	清水谷	若井町	55	11	13
"	加-加西-I-22	加古川	若井川	奥がいち	若井町	39	12	11
"	加-加西-I-23	加古川	若井川	奥所川2	若井町	9	2	19
"	加-加西-I-24	加古川	若井川	深山川3	若井町	31	8	11
"	加-加西-I-25	加古川	若井川	和田川	若井町	26	10	14
"	加-加西-I-26	加古川	若井川	久山谷	若井町	27	7	17
"	加-加西-I-27	加古川	万願寺川	通山川	上道山町	24	4	17
"	加-加西-I-28	加古川	万願寺川	上通川2	上道山町	49	17	17
"	加-加西-I-29	加古川	万願寺川	大門川	下万願寺町	15	3	15
"	加-加西-I-30	加古川	万願寺川	上万願寺川2	下万願寺町	37	5	11
"	加-加西-I-31	加古川	万願寺川	遠坂川	上万願寺町	46	15	11
"	加-加西-I-32	加古川	万願寺川	赤松川2	下万願寺町	25	10	18
"	加-加西-I-33	加古川	万願寺川	本村川1	下道山町	18	7	8
"	加-加西-I-34	加古川	万願寺川	本村川3	下道山町	35	6	13
"	加-加西-I-35	加古川	芥田川	右支溪第2	上芥田町	18	6	15
"	加-加西-I-36	加古川	芥田川	原田谷	上芥田町	15	9	15
"	加-加西-I-37	加古川	芥田川	東谷	上芥田町	18	3	20
"	加-加西-I-38	加古川	芥田川	上芥田谷川	上芥田町	43	13	12
"	加-加西-I-39	加古川	芥田川	左支溪第1	上芥田町	48	27	12
"	加-加西-I-40	加古川	芥田川	下芥田谷	上芥田町	16	5	14
"	加-加西-I-41	加古川	芥田川	芥田川	上芥田町	29	14	9
"	加-加西-I-42	加古川	普光寺川	右支溪第1	河内町	16	3	11
"	加-加西-I-43	加古川	油谷川	右支溪第2	国正町	34	8	11
"	天-加西-I-44	天川	天川	右支溪第2	大柳町	85	14	5
"	加-加西-II-1	加古川	新村川	左支溪第1	綱引町	34	7	8
"	加-加西-II-2	加古川	法華山谷川	左支溪第3	坂本町	34	8	13
"	加-加西-II-3	加古川	善防川	右支溪第1	坂本町	54	16	11
"	加-加西-II-4	加古川	善防川	左支溪第4	奥猫尾	13	2	13
"	加-加西-II-5	加古川	善防川	左支溪第3	三口町	25	8	18
"	加-加西-II-6	加古川	善防川	左支溪第2	三口町	19	5	9
"	加-加西-II-7	加古川	下里川	右支溪第1	王子町	62	18	7
"	加-加西-II-8	加古川	下里川	右支溪第2	王子町	42	7	9
"	加-加西-II-9	加古川	下里川	左支溪第1	北条町横尾	17	2	5
"	加-加西-II-10	加古川	南村川	左支溪第2	福居町	12	2	12
"	加-加西-II-11	加古川	下里川	左支溪第2	畑町	17	3	13
"	加-加西-II-12	加古川	牧谷川	右支溪第2	鴨谷町	11	3	15
"	加-加西-II-13	加古川	牧谷川	中俊谷	鴨谷町	31	7	10
"	加-加西-II-14	加古川	若井川	右支溪第1	若井町	22	2	13
"	加-加西-II-15	加古川	若井川	北谷	若井町	47	15	12
"	加-加西-II-16	加古川	若井川	左支溪第1	若井町	19	10	6
"	加-加西-II-17	加古川	万願寺川	右支溪第1	下万願寺町	33	11	12

市町名	溪流番号	水系名	河川名	溪流名	溪流所在地 (字名)	溪流概況		
						溪流長 (10m)	流域面積 (ha)	流下部平均勾 配(度)
加西市	加-加西-Ⅱ-18	加古川	万願寺川	右支溪第二	下万願寺町	14	3	20
"	加-加西-Ⅱ-19	加古川	万願寺川	たこ谷川	下万願寺町	32	10	16
"	加-加西-Ⅱ-20	加古川	万願寺川	右支溪第三	下万願寺町	19	4	12
"	加-加西-Ⅱ-21	加古川	万願寺川	右支溪第四	下万願寺町	14	2	10
"	加-加西-Ⅱ-22	加古川	森川	準谷川	上万願寺町	37	8	14
"	加-加西-Ⅱ-23	加古川	森川	準谷川	上万願寺町	24	7	17
"	加-加西-Ⅱ-24	加古川	万願寺川	左支溪第一	上万願寺町	34	8	16
"	加-加西-Ⅱ-25	加古川	万願寺川	本谷川	上万願寺町	67	34	13
"	加-加西-Ⅱ-26	加古川	万願寺川	ウラメダコ1	上万願寺町	31	8	18
"	加-加西-Ⅱ-27	加古川	万願寺川	ウラメダコ2	上万願寺町	22	6	20
"	加-加西-Ⅱ-28	加古川	万願寺川	草箱谷	上万願寺町	24	8	16
"	加-加西-Ⅱ-29	加古川	万願寺川	上方願寺川3	上万願寺町	59	15	10
"	加-加西-Ⅱ-30	加古川	万願寺川	赤松川1	下万願寺町	37	7	14
"	加-加西-Ⅱ-31	加古川	芥田川	右支溪第一	上芥田町	15	3	11
"	加-加西-Ⅱ-32	加古川	芥田川	下芥田川20	下芥田町	24	5	15
"	加-加西-Ⅱ-33	加古川	佐谷川	下芥田川4	佐谷町	27	4	15
"	加-加西-Ⅱ-34	加古川	油谷川	右支溪第三	大工町	47	22	13
"	加-加西-Ⅱ-35	加古川	油谷川	右支溪第一	国正町	31	4	4
"	天-加西-Ⅱ-36	天川	天川	右支溪第一	中山町	33	5	15
加東市(旧社町)	加-社町-Ⅰ-1	加古川	千鳥川	下久米第2	下久米	23	3	5
"	加-社町-Ⅰ-2	加古川	大池川	池ノ内谷	池ノ内	32	9	5
"	加-社町-Ⅰ-3	加古川	奥鹿野川	畑西谷2	畑	37	9	17
"	加-社町-Ⅰ-4	加古川	奥鹿野川	畑谷	畑	23	4	10
"	加-社町-Ⅰ-5	加古川	鴨川	上鴨川	上鴨川	40	10	11
"	加-社町-Ⅰ-6	加古川	鴨川	西上鴨川	上鴨川	152	63	11
"	加-社町-Ⅰ-7	加古川	神山川	神山池東谷	上鴨川	65	13	18
"	加-社町-Ⅰ-8	加古川	神山川	鴨川東谷	上鴨川	11	3	15
"	加-社町-Ⅰ-9	加古川	神山川	神山池南谷	上鴨川	34	11	13
"	加-社町-Ⅰ-10	加古川	越道川	下鴨川南谷	平木	14	3	16
"	加-社町-Ⅰ-11	加古川	越道川	下鴨川北谷	平木	40	18	8
"	加-社町-Ⅰ-12	加古川	越道川	のぞま川	平木	99	33	11
"	加-社町-Ⅰ-13	加古川	越道川	荷子川西谷	平木	10	3	11
"	加-社町-Ⅰ-14	加古川	東条川	滝谷川南谷	平木	28	8	12
"	加-社町-Ⅰ-15	加古川	東条川	下平木谷	平木	86	33	8
"	加-社町-Ⅰ-16	加古川	千鳥川	久米第2	久米	24	4	7
"	加-社町-Ⅰ-17	加古川	千鳥川	久米谷	久米	15	2	8
"	加-社町-Ⅱ-1	加古川	草川	馬瀬北谷	馬瀬	84	37	8
"	加-社町-Ⅱ-2	加古川	草川	御所南谷	馬瀬	51	26	7
"	加-社町-Ⅱ-3	加古川	草川	馬瀬南谷	馬瀬	22	5	20
"	加-社町-Ⅱ-4	加古川	千鳥川	上三草	上三草	11	2	5
"	加-社町-Ⅱ-5	加古川	千鳥川	下久米第3	下久米	7	2	8
"	加-社町-Ⅱ-6	加古川	鹿野川	下久米谷	下久米	10	1	8
"	加-社町-Ⅱ-7	加古川	鹿野川	鹿野小谷	下久米	9	1	13
"	加-社町-Ⅱ-8	加古川	鹿野川	鹿野谷	下久米	32	6	4
"	加-社町-Ⅱ-9	加古川	奥鹿野川	畑西谷1	畑	29	5	14
"	加-社町-Ⅱ-10	加古川	鴨川	下鴨奥谷	下鴨川	20	4	6
"	加-社町-Ⅱ-11	加古川	鴨川	上鴨川南	上鴨川	21	5	11
"	加-社町-Ⅱ-12	加古川	神山川	神山谷	上鴨川	15	3	25
"	加-社町-Ⅱ-13	加古川	神山川	小上鴨谷	上鴨川	92	32	18
"	加-社町-Ⅱ-14	加古川	神山川	神山奥谷	上鴨川	13	3	21
"	加-社町-Ⅱ-15	加古川	神山川	北上鴨川	上鴨川	114	61	15
"	加-社町-Ⅱ-16	加古川	神山川	神山東谷	上鴨川	12	4	14
"	加-社町-Ⅱ-17	加古川	神山川	南上鴨川	上鴨川	15	5	21
"	加-社町-Ⅱ-18	加古川	神山川	神山東谷	上鴨川	15	3	16
"	加-社町-Ⅱ-19	加古川	神山川	上鴨川谷口	上鴨川	15	3	18
"	加-社町-Ⅱ-20	加古川	神山川	平木谷東	平木	26	4	19
"	加-社町-Ⅱ-21	加古川	神山川	平木谷	平木	49	16	15
"	加-社町-Ⅱ-22	加古川	神山川	平木谷西	平木	53	19	9
"	加-社町-Ⅱ-23	加古川	神山川	神山川下谷1	上鴨川	61	18	8
"	加-社町-Ⅱ-24	加古川	神山川	神山川下谷2	上鴨川	7	1	23
"	加-社町-Ⅱ-25	加古川	神山川	奥の谷池上谷	上鴨川	38	8	13
"	加-社町-Ⅱ-26	加古川	鴨川	下鴨川東谷	下鴨川	12	2	27
"	加-社町-Ⅱ-27	加古川	鴨川	下鴨川谷	下鴨川	50	19	6
"	加-社町-Ⅱ-28	加古川	越道川	荷子川	平木	29	6	15
"	加-社町-Ⅱ-29	加古川	越道川	荷子川東谷	平木	29	3	19
"	加-社町-Ⅱ-30	加古川	東条川	滝谷川	平木	97	49	11
"	加-社町-Ⅱ-31	加古川	東条川	下平木南谷	平木	15	7	8
"	加-社町-Ⅱ-32	加古川	越道川	平木鉾山西谷	平木	16	6	18
加東市(旧滝野町)	加-滝野-Ⅰ-1	加古川	加古川	右支溪第一	下滝野	23	4	4
"	加-滝野-Ⅰ-2	加古川	加古川	右支溪第二	下滝野	78	23	10
"	加-滝野-Ⅱ-1	加古川	高倉川	左支溪第一	下滝野	38	12	16
加東市(旧東条町)	加-東条-Ⅰ-1	加古川	東条川	右支溪第一	松沢	19	3	12
"	加-東条-Ⅰ-2	加古川	厚利川	栄枝	栄枝	42	9	6

市町名	溪流番号	水系名	河川名	溪流名	溪流所在地 (字名)	溪流概況		
						溪流長 (10m)	流域面積 (ha)	流下部平均勾 配(度)
加東市(旧東条町)	加-東条-I-3	加古川	東条川	右支溪第二	新定	62	12	5
"	加-東条-I-4	加古川	東条川	右支溪第三	新定	60	16	5
"	加-東条-I-5	加古川	東条川	右支溪第四	新定	12	2	5
"	加-東条-I-6	加古川	東条川	右支溪第五	岩屋	31	5	11
"	加-東条-I-7	加古川	東条川	右支溪第六	黒谷	30	8	8
"	加-東条-I-8	加古川	東条川	右支溪第八	秋津	18	6	13
"	加-東条-I-9	加古川	東条川	右支溪第九	秋津	12	3	12
"	加-東条-I-10	加古川	東条川	右支溪第十一	秋津	37	8	8
"	加-東条-I-11	加古川	永福川	左支溪第三	永福	36	10	5
"	加-東条-I-12	加古川	森谷川	左支溪第一	森	25	3	6
"	加-東条-I-13	加古川	東条川	左支溪第二	岡本	8	2	7
"	加-東条-I-14	加古川	大畑川	右支溪第二	大畑	12	1	5
"	加-東条-II-1	加古川	厚利川	右支溪第二	栄枝	11	1	11
"	加-東条-II-2	加古川	厚利川	右支溪第三	栄枝	12	3	7
"	加-東条-II-3	加古川	厚利川	左支溪第一	栄枝	35	6	5
"	加-東条-II-4	加古川	東条川	右支溪第七	黒谷	10	2	9
"	加-東条-II-5	加古川	東条川	右支溪第十	秋津	75	19	9
"	加-東条-II-6	加古川	東条川	右支溪第十二	秋津	227	111	5
"	加-東条-II-7	加古川	東条川	左支溪第三	長貞	10	1	11
"	加-東条-II-8	加古川	永福川	右支溪第一	永福	19	3	3
"	加-東条-II-9	加古川	永福川	左支溪第一	永福	20	4	6
"	加-東条-II-10	加古川	永福川	左支溪第二	永福	18	2	6
"	加-東条-II-11	加古川	東条川	左支溪第一	岡本	31	10	4
"	加-東条-II-12	加古川	大谷川	カジヤ谷	新定	14	3	4
"	加-東条-II-13	加古川	大谷川	右支溪第一	新定	18	4	8
"	加-東条-II-14	加古川	大畑川	右支溪第一	大畑	7	2	8
"	加-東条-II-15	加古川	大畑川	左支溪第一	大畑	46	10	5
多可町(旧中町)	加-中町-I-1	加古川	仕出原川	天神南川	徳畑	41	21	9
"	加-中町-I-2	加古川	仕出原川	天神川	徳畑	63	29	11
"	加-中町-I-3	加古川	杉原川	曾我井中谷	曾我井	35	13	11
"	加-中町-I-4	加古川	杉原川	曾我井下谷	曾我井	28	8	10
"	加-中町-I-5	加古川	杉原川	坂本谷	坂本	15	2	18
"	加-中町-I-6	加古川	杉原川	安坂西谷	安坂	28	8	10
"	加-中町-I-7	加古川	杉原川	奥中南谷川	奥中	57	17	7
"	加-中町-I-8	加古川	杉原川	奥中南川	奥中	28	6	10
"	加-中町-I-9	加古川	杉原川	眞谷川	奥中	33	8	17
"	加-中町-I-10	加古川	杉原川	奥中北川	奥中	50	9	15
"	加-中町-I-11	加古川	安楽田川	門前西谷	門前	42	7	19
"	加-中町-I-12	加古川	安楽田川	門前東谷	門前	74	22	15
"	加-中町-I-13	加古川	思出川	東山川	東山	28	6	20
"	加-中町-I-14	加古川	思出川	田野口川	田野口	137	41	14
"	加-中町-I-15	加古川	思出川	鍛冶屋谷	鍛冶屋	111	86	8
"	加-中町-I-16	加古川	杉原川	森本東川	森本	42	7	14
"	加-中町-II-1	加古川	仕出原川	徳畑	徳畑	30	5	11
"	加-中町-II-2	加古川	仕出原川	徳畑	徳畑	23	5	17
"	加-中町-II-3	加古川	仕出原川	徳畑	徳畑	69	29	14
"	加-中町-II-4	加古川	仕出原川	徳畑	徳畑	36	10	8
"	加-中町-II-5	加古川	杉原川	高岸南谷川	高岸	28	5	18
"	加-中町-II-6	加古川	杉原川	高岸北谷川	高岸	40	11	14
"	加-中町-II-7	加古川	杉原川	森本	森本	25	7	7
"	加-中町-II-8	加古川	杉原川	西安田	森本	17	8	10
多可町(旧加美町)	加-加美-I-1	加古川	山野部谷川	南谷	山野部	54	14	14
"	加-加美-I-2	加古川	山野部谷川	北谷川	山野部	44	7	13
"	加-加美-I-3	加古川	山野部谷川	北谷川	山野部	49	10	13
"	加-加美-I-4	加古川	奥荒田川	的場谷	的場	10	2	9
"	加-加美-I-5	加古川	奥荒田川	奥荒田谷	奥荒田	8	2	11
"	加-加美-I-6	加古川	奥荒田川	奥荒田谷川	奥荒田	59	18	16
"	加-加美-I-7	加古川	奥荒田川	三ツ森谷川	奥荒田	53	22	19
"	加-加美-I-8	加古川	奥荒田川	奥荒田下谷	奥荒田	27	6	13
"	加-加美-I-9	加古川	奥荒田川	奥岩川	奥荒田	24	4	19
"	加-加美-I-10	加古川	多田川	丁田谷	的場	15	2	15
"	加-加美-I-11	加古川	多田川	多田下谷	多田	25	13	11
"	加-加美-I-12	加古川	多田川	多田中谷	多田	64	17	14
"	加-加美-I-13	加古川	多田川	多田上谷川	多田	108	29	15
"	加-加美-I-14	加古川	多田川	富前谷川	多田	264	260	11
"	加-加美-I-15	加古川	多田川	岩座神谷川	岩座神	68	17	16
"	加-加美-I-16	加古川	多田川	岩座神小谷	岩座神	12	3	22
"	加-加美-I-17	加古川	多田川	岩座神谷	岩座神	11	2	20
"	加-加美-I-18	加古川	杉原川	多田川	岩座神	141	148	17
"	加-加美-I-19	加古川	多田川	棚釜上谷	棚釜	31	7	26
"	加-加美-I-20	加古川	多田川	棚釜下谷	棚釜	32	9	21
"	加-加美-I-21	加古川	多田川	宮前東谷	多田	40	6	23
"	加-加美-I-22	加古川	杉原川	脇谷	豊部	12	3	21
"	加-加美-I-23	加古川	杉原川	寺谷川	豊部	30	9	16

市町名	溪流番号	水系名	河川名	溪流名	溪流所在地 (字名)	溪流概況		
						溪流長 (10m)	流域面積 (ha)	流下部平均勾 配(度)
多可町(旧加美町)	加-加美-I-24	加古川	杉原川	寺谷谷川	豊部	50	36	16
"	加-加美-I-25	加古川	杉原川	兵谷川	豊部	56	15	14
"	加-加美-I-26	加古川	杉原川	柏谷谷川	豊部	103	51	15
"	加-加美-I-27	加古川	杉原川	森内谷川	豊部	67	30	13
"	加-加美-I-28	加古川	杉原川	安田川原谷川	奥豊部	49	16	14
"	加-加美-I-29	加古川	杉原川	門村谷	門村	27	5	11
"	加-加美-I-30	加古川	門村谷川	門村谷川	門村	85	23	16
"	加-加美-I-31	加古川	杉原川	三谷川	三谷	325	356	11
"	加-加美-I-32	加古川	市原谷川	市原南谷川	市原	55	13	15
"	加-加美-I-33	加古川	杉原川	市原谷川	市原	226	338	12
"	加-加美-I-34	加古川	杉原川	奥谷川	轟	201	194	16
"	加-加美-I-35	加古川	杉原川	大小谷	清水	68	24	16
"	加-加美-I-36	加古川	杉原川	大玉川	山寄上	214	178	11
"	加-加美-I-37	加古川	杉原川	山寄上	山寄上	66	40	17
"	加-加美-I-38	加古川	杉原川	山寄上谷	山寄上	11	2	25
"	加-加美-I-39	加古川	杉原川	山田谷川	鳥羽	55	16	13
"	加-加美-I-40	加古川	杉原川	東谷川	鳥羽	204	262	11
"	加-加美-I-41	加古川	杉原川	上清水川	鳥羽	74	28	21
"	加-加美-I-42	加古川	杉原川	清水東谷川	清水	186	176	15
"	加-加美-I-43	加古川	杉原川	山口谷川	山口	40	11	13
"	加-加美-I-44	加古川	丹治谷川	丹治東谷川	丹治	47	13	18
"	加-加美-I-45	加古川	杉原川	丹治川	丹治	257	330	8
"	加-加美-I-46	加古川	箸荷谷川	箸荷	箸荷	5	1	12
"	加-加美-I-47	加古川	箸荷谷川	仏谷	箸荷	30	8	16
"	加-加美-I-48	加古川	箸荷谷川	西所谷川	柳谷	49	20	13
"	加-加美-I-49	加古川	箸荷谷川	箸荷谷	箸荷	76	31	17
"	加-加美-I-50	加古川	箸荷谷川	城谷	箸荷	40	26	14
"	加-加美-I-51	加古川	杉原川	観音寺上谷	箸荷	22	5	18
"	加-加美-I-52	加古川	杉原川	観音寺川	観音寺	67	45	14
"	加-加美-I-53	加古川	杉原川	観音寺南谷川	豊部	71	27	14
"	加-加美-I-54	加古川	杉原川	上島谷川	豊部	88	46	16
"	加-加美-II-1	加古川	山野部谷川	南谷	山野部	42	5	14
"	加-加美-II-2	加古川	奥荒田川	西脇谷	西脇	40	8	17
"	加-加美-II-3	加古川	奥荒田川	奥荒田谷	奥荒田	21	6	15
"	加-加美-II-4	加古川	多田川	西山	熊野部	12	2	18
"	加-加美-II-5	加古川	多田川	棚釜	棚釜	45	23	21
"	加-加美-II-6	加古川	多田川	棚釜	棚釜	31	12	21
"	加-加美-II-7	加古川	杉原川	南多田川	多田	25	11	20
"	加-加美-II-8	加古川	杉原川	杉原谷	杉原	31	4	14
"	加-加美-II-9	加古川	三谷川	三谷谷川	三谷	42	7	20
"	加-加美-II-10	加古川	杉原川	田中南谷	山寄上	67	32	18
"	加-加美-II-11	加古川	杉原川	田中北谷	山寄上	26	6	19
"	加-加美-II-12	加古川	杉原川	東山谷	山寄上	45	10	17
"	加-加美-II-13	加古川	杉原川	東山川	山寄上	101	83	12
"	加-加美-II-14	加古川	杉原川	アンガイテ谷	山寄上	30	5	15
"	加-加美-II-15	加古川	杉原川	アンガイテ南谷	山寄上	32	9	17
"	加-加美-II-16	加古川	丹治谷川	上山	丹治	88	45	16
"	加-加美-II-17	加古川	箸荷谷川	中谷	箸荷	19	4	12
"	加-加美-II-18	加古川	杉原川	観音寺	箸荷	22	2	15
"	加-加美-II-19	加古川	杉原川	上島北谷	豊部	60	14	20
多可町(旧八千代町)	加-八千-I-1	加古川	野間川	保木川	下野間	41	29	19
"	加-八千-I-2	加古川	野間川	亀ヶ谷	下野間	103	45	14
"	加-八千-I-3	加古川	野間川	小尾ヶ谷川	下野間	52	17	15
"	加-八千-I-4	加古川	大和川	安女谷	大和	54	18	14
"	加-八千-I-5	加古川	大和川	殿垣内川	大和	29	7	12
"	加-八千-I-6	加古川	大和川	三谷川	大和	60	18	6
"	加-八千-I-7	加古川	大和川	社谷川	大和	66	24	8
"	加-八千-I-8	加古川	大和川	大和東谷	大和	36	9	14
"	加-八千-I-9	加古川	大和川	大茶坊谷	大和	41	12	11
"	加-八千-I-10	加古川	大和川	東谷川	大和	52	27	12
"	加-八千-I-11	加古川	大和川	谷川	下三原	29	10	13
"	加-八千-I-12	加古川	大和川	中ヶ谷川	下三原	82	35	9
"	加-八千-I-13	加古川	大和川	下三原谷川	下三原	51	30	12
"	加-八千-I-14	加古川	大和川	西杉谷	下三原	13	2	29
"	加-八千-I-15	加古川	大和川	杉谷	下三原	27	4	24
"	加-八千-I-16	加古川	大和川	花の宮谷	中野間	33	8	20
"	加-八千-I-17	加古川	日の谷川	滝ヶ谷	川西	35	11	16
"	加-八千-I-18	加古川	野間川	ザル山谷	川西	32	14	11
"	加-八千-I-19	加古川	日の谷川	日の谷	川西	27	9	15
"	加-八千-I-20	加古川	野間川	城下川	川西	45	18	16
"	加-八千-I-21	加古川	野間川	谷ヶ口川	赤坂	58	26	10
"	加-八千-I-22	加古川	野間川	奥山川	赤坂	86	72	6
"	加-八千-I-23	加古川	野間川	宮床谷川	坂本	83	19	12
"	加-八千-I-24	加古川	野間川	奥山川	坂本	39	12	16
"	加-八千-I-25	加古川	中谷川	中の谷口	大屋	9	2	19

市町名	溪流番号	水系名	河川名	溪流名	溪流所在地 (字名)	溪流概況		
						溪流長 (10m)	流域面積 (ha)	流下部平均勾 配(度)
多可町(旧八千代町)	加-八千-I-26	加古川	野間川	長野	大屋	33	16	15
"	加-八千-I-27	加古川	野間川	宮谷川	大屋	26	8	15
"	加-八千-I-28	加古川	野間川	南宮谷川	坂本	49	17	12
"	加-八千-I-29	加古川	野間川	中村東谷	中村	24	3	29
"	加-八千-I-30	加古川	野間川	竹谷川	俵田	189	144	4
"	加-八千-I-31	加古川	野間川	仕出原西谷	中野間	24	8	10
"	加-八千-I-32	加古川	仕出原川	仕出原谷	仕出原	21	6	11
"	加-八千-I-33	加古川	仕出原川	仕出原東谷	仕出原	35	6	17
"	加-八千-I-34	加古川	仕出原川	仕出原西谷	仕出原	22	4	18
"	加-八千-I-35	加古川	仕出原川	水大谷	仕出原	36	23	15
"	加-八千-I-36	加古川	仕出原川	北ヶ上谷	下野間	61	12	16
"	加-八千-I-37	加古川	仕出原川	北ヶ谷	下野間	64	26	17
"	加-八千-I-38	加古川	仕出原川	口ヶ谷	下野間	44	15	14
"	加-八千-I-39	加古川	野間川	奥ヶ谷川	下野間	52	34	10
"	加-八千-II-1	加古川	大和川	野尻谷	下三原	18	4	21
"	加-八千-II-2	加古川	大和川	政鍛冶谷川	大和	106	81	11
"	加-八千-II-3	加古川	大和川	西谷川	大和	24	12	10
"	加-八千-II-4	加古川	大和川	西谷川北谷	大和	29	7	15
"	加-八千-II-5	加古川	大和川	大和谷	大和	10	2	18
"	加-八千-II-6	加古川	スソソ川	大和北谷	大和	8	3	15
"	加-八千-II-7	加古川	スソソ川	上三原北谷	大和	13	2	13
"	加-八千-II-8	加古川	大和川	中谷川	大和	45	9	10
"	加-八千-II-9	加古川	大和川	井上谷	大和	26	5	15
"	加-八千-II-10	加古川	大和川	双谷	大和	22	7	13
"	加-八千-II-11	加古川	大和川	太郎太夫川	大和	58	16	11
"	加-八千-II-12	加古川	大和川	太郎太夫南谷	大和	38	9	13
"	加-八千-II-13	加古川	大和川	大茶坊北谷	大和	30	5	15
"	加-八千-II-14	加古川	大和川	下三原南谷	下三原	27	4	15
"	加-八千-II-15	加古川	大和川	下三原東谷	下三原	25	6	18
"	加-八千-II-16	加古川	大和川	花の宮東谷	中野間	17	4	17
"	加-八千-II-17	加古川	野間川	二治谷	赤坂	26	3	21
"	加-八千-II-18	加古川	尾ノ谷川	中村谷	中村	19	3	11
"	加-八千-II-19	加古川	野間川	南坂本谷	大屋	13	3	17
"	加-八千-II-20	加古川	野間川	西坂本谷	大屋	23	6	14
"	加-八千-II-21	加古川	野間川	坂本谷	大屋	14	2	12
"	加-八千-II-22	加古川	笠形谷川	西笠ヶ谷	大屋	23	11	17
"	加-八千-II-23	加古川	笠形谷川	笠ヶ谷	大屋	42	15	13
"	加-八千-II-24	加古川	中谷川	北中の谷口	大屋	10	4	11
"	加-八千-II-25	加古川	中谷川	中の谷西川	大屋	50	19	18
"	加-八千-II-26	加古川	中谷川	中の谷川	大屋	54	26	13
"	加-八千-II-27	加古川	中谷川	中の谷	大屋	30	6	20
"	加-八千-II-28	加古川	中谷川	中の谷南谷	大屋	25	4	24
"	加-八千-II-29	加古川	野間川	西長野山東谷	大屋	32	5	22
"	加-八千-II-30	加古川	野間川	西長野山谷	大屋	19	3	23
"	加-八千-II-31	加古川	野間川	長野南谷	大屋	36	7	18
姫路市	揖-姫路-I 1	揖保川	林田川	井ノ口川	林田町	45	21	15
"	揖-姫路-I 2	揖保川	林田川	万竹菰谷川	林田町	44	18	20
"	揖-姫路-I 3	揖保川	林田川	六九谷川	林田町	65	33	12
"	揖-姫路-I 4	揖保川	林田川	高梨川	林田町	19	12	10
"	揖-姫路-I 5	揖保川	林田川	袋谷	林田町	29	20	12
"	揖-姫路-I 6	揖保川	林田川	六九谷左支溪	林田町	50	7	15
"	揖-姫路-I 7	揖保川	林田川	六九谷	林田町	14	5	20
"	揖-姫路-I 8	揖保川	林田川	六九谷右支溪	林田町	6	8	12
"	揖-姫路-I 9	揖保川	林田川	上溝	林田町	40	27	10
"	大-姫路-I 10	大津茂川	大津茂川	長林第2	林田町	10	22	8
"	大-姫路-I 11	大津茂川	大津茂川	洞城川	林田町	14	4	12
"	大-姫路-I 12	大津茂川	大津茂川	柿ヶ谷	林田町	29	28	6
"	大-姫路-I 13	大津茂川	大津茂川	上出屋敷川	林田町	17	8	10
"	大-姫路-I 14	大津茂川	大津茂川	石倉西川	林田町	10	7	12
"	大-姫路-I 15	大津茂川	大津茂川	相野	西脇	14	5	15
"	大-姫路-I 16	大津茂川	大津茂川	相野東谷	木目野	18	13	20
"	西-姫路-I 17	西汐入川	西汐入川	山戸川	勝山町	17	18	7
"	汐-姫路-I 18	汐入川	汐入川	京見町川	京見町	40	11	20
"	汐-姫路-I 19	汐入川	汐入川	財直川	才・則直	6	5	7
"	汐-姫路-I 20	汐入川	汐入川	才	才	51	30	12
"	夢-姫路-I 21	夢前川	菅生川	奥笹川	打越	130	74	7
"	夢-姫路-I 22	夢前川	菅生川	打越上谷	打越	24	6	31
"	夢-姫路-I 23	夢前川	菅生川	打越西谷	打越	13	3	31
"	夢-姫路-I 24	夢前川	菅生川	笹川	打越	26	9	31
"	夢-姫路-I 25	夢前川	菅生川	笹川第2	打越	18	7	15
"	夢-姫路-I 26	夢前川	菅生川	打越右奥谷	打越	21	2	20
"	夢-姫路-I 27	夢前川	菅生川	打越奥谷	打越	43	18	12
"	夢-姫路-I 28	夢前川	菅生川	打越奥南谷	打越	23	7	15
"	夢-姫路-I 29	夢前川	菅生川	奥新田川	白鳥台三丁目	4	3	31
"	夢-姫路-I 30	夢前川	菅生川	奥新田川第2	白鳥台三丁目	19	3	31

市町名	溪流番号	水系名	河川名	溪流名	溪流所在地 (字名)	溪流概況		
						溪流長 (10m)	流域面積 (ha)	流下部平均勾 配(度)
姫路市	夢-姫路-I 31	夢前川	菅生川	奥新田川第3	白鳥台二丁目	9	2	31
"	夢-姫路-I 32	夢前川	菅生川	刀出川	刀出栄立町	123	56	12
"	夢-姫路-I 33	夢前川	菅生川	刀出川第2	刀出栄立町	34	9	15
"	夢-姫路-I 34	夢前川	菅生川	毛野川	六角	135	108	10
"	夢-姫路-I 35	夢前川	菅生川	菅生川	菅生台	14	4	31
"	夢-姫路-I 36	夢前川	菅生川	書写台三	書写台二丁目	19	4	20
"	夢-姫路-I 37	夢前川	青山川	西飾西奥谷	相野	20	5	15
"	夢-姫路-I 38	夢前川	青山川	赤坂谷	相野	8	2	12
"	夢-姫路-I 39	夢前川	青山川	西飾南谷	飾西	32	26	6
"	夢-姫路-I 40	夢前川	菅生川	飾西台	飾西	28	8	15
"	夢-姫路-I 41	夢前川	夢前川	円教川	書写	26	3	20
"	夢-姫路-I 42	夢前川	夢前川	円教川第2	書写	30	10	20
"	夢-姫路-I 43	夢前川	夢前川	西坂谷川	書写	66	13	15
"	夢-姫路-I 44	夢前川	夢前川	東坂谷川	書写	83	29	15
"	夢-姫路-I 45	夢前川	夢前川	東坂谷川左支溪	書写	72	20	15
"	夢-姫路-I 46	夢前川	夢前川	東坂谷川第2	書写	19	8	12
"	夢-姫路-I 47	夢前川	水尾川	北山川	御立北一丁目	22	4	31
"	夢-姫路-I 48	夢前川	水尾川	北山川第2	御立北一丁目	33	6	15
"	夢-姫路-I 49	夢前川	水尾川	御立川	御立東五丁目	22	5	12
"	夢-姫路-I 50	夢前川	水尾川	田寿北谷	田寿東一丁目	16	2	20
"	夢-姫路-I 51	夢前川	水尾川	田寿	田寿山手町	14	5	31
"	夢-姫路-I 52	夢前川	青山川	青山上池谷	青山	12	6	5
"	夢-姫路-I 53	夢前川	西蒲田川	西蒲田	西蒲田	29	5	15
"	夢-姫路-I 54	夢前川	夢前川	今宿	西今宿一丁目	20	3	20
"	夢-姫路-I 55	夢前川	夢前川	東下手野川	高岡新町	20	3	31
"	夢-姫路-I 56	夢前川	夢前川	初取川	蒲田	44	11	15
"	夢-姫路-I 57	夢前川	夢前川	初取川第2	蒲田	23	6	31
"	夢-姫路-I 58	夢前川	夢前川	蒲田	蒲田	21	8	15
"	夢-姫路-I 59	夢前川	夢前川	下野川	蒲田	15	9	20
"	夢-姫路-I 60	夢前川	水尾川	西庄奥谷	高岡新町	35	18	15
"	夢-姫路-I 61	夢前川	水尾川	西庄	西庄	19	5	20
"	夢-姫路-I 62	夢前川	水尾川	井ノ口第2	岡田	34	11	6
"	夢-姫路-I 63	夢前川	水尾川	井ノ口左支溪	井ノ口	21	8	15
"	夢-姫路-I 64	夢前川	水尾川	井ノ口中谷	井ノ口	28	6	20
"	夢-姫路-I 65	夢前川	水尾川	井ノ口	町坪	24	12	31
"	夢-姫路-I 66	夢前川	水尾川	苦編第2	苦編	24	6	31
"	夢-姫路-I 67	夢前川	水尾川	苦編	苦編	21	9	20
"	夢-姫路-I 68	夢前川	水尾川	苦編西	苦編	24	4	20
"	船-姫路-I 69	船場川	大野川	大野川	上大野七丁目	50	33	6
"	船-姫路-I 70	船場川	大野川	上大野	上大野七丁目	51	22	20
"	船-姫路-I 71	船場川	大野川	大野東川	上大野七丁目	8	4	20
"	船-姫路-I 72	船場川	大野川	奥平野川右支溪	北平野奥垣内	65	19	10
"	船-姫路-I 73	船場川	大野川	奥平野川	北平野奥垣内	36	16	5
"	船-姫路-I 74	船場川	大野川	奥平野川左支溪	北平野奥垣内	26	13	20
"	船-姫路-I 75	船場川	増位川	白国西川	白国五丁目	14	7	5
"	船-姫路-I 76	船場川	増位川	白国川	白国五丁目	41	13	6
"	船-姫路-I 77	船場川	増位川	白国川第2	白国四丁目	156	86	8
"	船-姫路-I 78	船場川	増位川	増位川	白国三丁目	71	55	8
"	船-姫路-I 79	船場川	船場川	増位川第2	白国三丁目	16	5	15
"	船-姫路-I 80	船場川	船場川	磯塚谷川	保城	28	7	31
"	船-姫路-I 81	船場川	船場川	磯塚谷川第2	砥堀	39	8	31
"	船-姫路-I 82	船場川	船場川	砥堀川	砥堀	20	8	20
"	船-姫路-I 83	船場川	船場川	砥堀川第2	砥堀	30	17	31
"	船-姫路-I 84	船場川	大野川	梅ヶ谷川	梅ヶ谷町	9	2	15
"	船-姫路-I 85	船場川	大野川	新在家本町六	新在家本町六丁目	15	3	20
"	船-姫路-I 86	船場川	大野川	地獄谷	新在家本町六丁目	8	1	31
"	市-姫路-I 87	市川	平田川	奥池谷	山田町	6	4	15
"	市-姫路-I 88	市川	平田川	デンボ山谷	山田町	17	4	8
"	市-姫路-I 89	市川	平田川	西山田川	山田町	34	11	20
"	市-姫路-I 90	市川	平田川	城山東谷	豊富町	53	18	20
"	市-姫路-I 91	市川	市川	小坂山川	仁豊野	55	25	10
"	市-姫路-I 92	市川	神谷川	金竹	豊富町	24	3	31
"	市-姫路-I 93	市川	神谷川	林谷	豊富町	15	8	8
"	市-姫路-I 94	市川	市川	曾根坂	豊富町	22	5	15
"	市-姫路-I 95	市川	砥堀谷川	砥高谷	砥堀	180	153	4
"	市-姫路-I 96	市川	砥堀谷川	砥堀奥谷	砥堀	45	13	15
"	市-姫路-I 97	市川	市川	城見東谷	城見台二丁目	14	2	31
"	市-姫路-I 98	市川	市川	佐良和川	飾東町	22	5	15
"	市-姫路-I 99	市川	市川	小富士川	四郷町	27	8	20
"	市-姫路-I 100	市川	市川	東阿保谷	四郷町	32	10	15
"	市-姫路-I 101	市川	市川	阿保谷	四郷町	46	12	10
"	常-姫路-I 102	常磐川	常磐川	白浜第2	白浜町	15	7	12
"	常-姫路-I 103	常磐川	常磐川	白浜	白浜町	19	4	15
"	常-姫路-I 104	常磐川	常磐川	妻鹿川	妻鹿	10	3	10
"	天-姫路-I 105	天川	天川	小原新	飾東町	21	9	12
"	天-姫路-I 106	天川	天川	小原新第2	飾東町	59	15	10

市町名	溪流番号	水系名	河川名	溪流名	溪流所在地 (字名)	溪流概況		
						溪流長 (10m)	流域面積 (ha)	流下部平均勾 配(度)
姫路市	天-姫路-I 107	天川	天川	小原川	飾東町	34	14	8
"	天-姫路-I 108	天川	天川	飾東奥谷	飾東町	12	14	6
"	天-姫路-I 109	天川	天川	北野川	飾東町	19	3	20
"	天-姫路-I 110	天川	天川	下八重畑川	飾東町	20	8	4
"	天-姫路-I 111	天川	天川	清住	飾東町	34	34	15
"	天-姫路-I 112	天川	天川	九重畑川	飾東町	35	9	15
"	天-姫路-I 113	天川	天川	山崎谷川	飾東町	26	12	12
"	天-姫路-I 114	天川	天川	飾東谷	飾東町	5	5	20
"	天-姫路-I 115	天川	天川	庄川第2	飾東町	37	7	15
"	天-姫路-I 116	天川	天川	庄川	飾東町	33	8	12
"	天-姫路-I 117	天川	思出川	夕陽ヶ丘	飾東町	5	5	12
"	天-姫路-I 118	天川	天川	別所西谷	別所町	15	12	12
"	天-姫路-I 119	天川	天川	北宿川	別所町	13	12	4
"	八-姫路-I 120	八家川	八家川	本郷谷	四郷町	41	9	10
"	西-姫路-I 121	西浜川	西浜川	大島川	的形町	19	4	20
"	西-姫路-I 122	西浜川	西浜川	北脇川	大塩町	17	5	15
"	西-姫路-I 123	西浜川	的形東川	的形谷	的形町	13	4	12
"	揖-姫路-II 1	揖保川	林田川	松山	林田町	38	10	31
"	揖-姫路-II 2	揖保川	林田川	杉山第2	林田町	39	14	15
"	揖-姫路-II 3	揖保川	林田川	上山田谷	林田町	31	31	10
"	揖-姫路-II 4	揖保川	林田川	穴部川	林田町	87	40	20
"	揖-姫路-II 5	揖保川	林田川	松山中谷	林田町	32	14	20
"	揖-姫路-II 6	揖保川	林田川	杉山第3	林田町	36	8	31
"	揖-姫路-II 7	揖保川	林田川	山田	林田町	30	7	15
"	揖-姫路-II 8	揖保川	林田川	松山第4	林田町	64	35	20
"	揖-姫路-II 9	揖保川	林田川	佐見上谷	林田町	41	16	8
"	揖-姫路-II 10	揖保川	林田川	市場川	林田町	21	7	20
"	揖-姫路-II 11	揖保川	林田川	鉢谷川	林田町	30	11	12
"	大-姫路-II 12	大津茂川	大津茂川	大堤川	林田町	27	21	15
"	大-姫路-II 13	大津茂川	大津茂川	大堤川第2	林田町	50	20	15
"	大-姫路-II 14	大津茂川	大津茂川	大堤川第3	林田町	22	5	20
"	大-姫路-II 15	大津茂川	大津茂川	長林	林田町	54	24	8
"	大-姫路-II 16	大津茂川	大津茂川	上伊勢川	林田町	20	5	15
"	大-姫路-II 17	大津茂川	大津茂川	上伊勢川第2	林田町	9	2	12
"	大-姫路-II 18	大津茂川	大津茂川	伊勢中谷	林田町	9	1	15
"	大-姫路-II 19	大津茂川	大津茂川	ハチヶ谷	林田町	22	9	5
"	大-姫路-II 20	大津茂川	大津茂川	堂ヶ谷	林田町	54	15	12
"	大-姫路-II 21	大津茂川	大津茂川	下伊勢川	林田町	46	8	10
"	大-姫路-II 22	大津茂川	大津茂川	伊勢南谷	林田町	68	21	12
"	大-姫路-II 23	大津茂川	大津茂川	伊勢奥南谷	林田町	6	6	12
"	大-姫路-II 24	大津茂川	大津茂川	伊勢奥谷川	林田町	8	3	8
"	大-姫路-II 25	大津茂川	大津茂川	伊勢東谷	林田町	19	10	8
"	大-姫路-II 26	大津茂川	大津茂川	がん谷	石倉	60	24	8
"	夢-姫路-II 27	夢前川	菅生川	奥笹川第2	打越	50	17	15
"	夢-姫路-II 28	夢前川	菅生川	奥笹川第3	打越	12	7	12
"	夢-姫路-II 29	夢前川	菅生川	白鳥池南川	打越	30	6	20
"	夢-姫路-II 30	夢前川	菅生川	寒法寺川	書写	12	2	20
"	夢-姫路-II 31	夢前川	水尾川	西大寿台川	御立北三丁目	12	5	15
"	夢-姫路-II 32	夢前川	水尾川	御立東川	御立東五丁目	12	6	5
"	夢-姫路-II 33	夢前川	西蒲田川	夢前台西	西蒲田	35	13	8
"	船-姫路-II 34	船場川	大野川	大寿台南川	上大野三丁目	10	3	12
"	船-姫路-II 35	船場川	大野川	大野川支流	梅ヶ谷町	14	2	8
"	市-姫路-II 36	市川	平田川	大谷第2	山田町	25	3	31
"	市-姫路-II 37	市川	平田川	大谷	山田町	26	4	20
"	市-姫路-II 38	市川	神谷川	神谷北	豊富町	62	36	12
"	市-姫路-II 39	市川	神谷川	神谷	豊富町	10	3	7
"	市-姫路-II 40	市川	神谷川	金竹東	豊富町	22	9	10
"	市-姫路-II 41	市川	神谷川	金竹奥	豊富町	34	10	15
"	市-姫路-II 42	市川	市川	大谷川	砥堀	72	31	10
"	市-姫路-II 43	市川	市川	生野谷	豊富町	41	14	15
"	市-姫路-II 44	市川	市川	上高木谷	花田町	11	5	20
"	市-姫路-II 45	市川	市川	東阿保中谷	四郷町	12	6	6
"	八-姫路-II 46	八家川	八家川	奥山	奥山	26	7	15
"	天-姫路-II 47	天川	天川	大釜西奥谷	飾東町	45	9	12
"	天-姫路-II 48	天川	天川	大釜西谷	飾東町	14	10	8
"	天-姫路-II 49	天川	天川	北野西川	飾東町	41	12	15
"	天-姫路-II 50	天川	天川	佐土川	飾東町	11	3	31
"	天-姫路-II 51	天川	天川	豊国川	飾東町	55	15	15
"	天-姫路-II 52	天川	天川	大島北右川	四郷町	51	19	12
"	天-姫路-II 53	天川	天川	大島北左川	四郷町	20	6	20
"	夢-姫路-III 1	夢前川	水尾川	西庄北	西庄	19	4	20
姫路市(旧夢前町)	夢-夢前-I 1	夢前川	夢前川	能部川	山之内	47	26	20
"	夢-夢前-I 2	夢前川	夢前川	佐中南谷	山之内	16	5	18
"	夢-夢前-I 3	夢前川	夢前川	山之内	山之内	11	3	22
"	夢-夢前-I 4	夢前川	寺河内川	寺河内川北谷	山之内	210	150	20

市町名	溪流番号	水系名	河川名	溪流名	溪流所在地 (字名)	溪流概況		
						溪流長 (10m)	流域面積 (ha)	流下部平均勾 配(度)
姫路市(旧夢前町)	夢-夢前-I 5	夢前川	寺河内川	坂根北谷	山之内	19	9	17
"	夢-夢前-I 6	夢前川	寺河内川	坂根川	山之内	17	13	16
"	夢-夢前-I 7	夢前川	寺河内川	馬頭川	山之内	262	194	18
"	夢-夢前-I 8	夢前川	夢前川	立船野谷	山之内	23	10	15
"	夢-夢前-I 9	夢前川	夢前川	突出川	山之内	60	40	14
"	夢-夢前-I 10	夢前川	菅生川	文殿川上谷	助野	49	34	20
"	夢-夢前-I 11	夢前川	菅生川	文殿川下谷	助野	7	3	19
"	夢-夢前-I 12	夢前川	菅生川	古瀬畑川	古瀬畑	73	39	19
"	夢-夢前-I 13	夢前川	夢前川	宮垣内川北谷	新庄	27	9	18
"	夢-夢前-I 14	夢前川	夢前川	明王川北谷	前之庄	7	2	23
"	夢-夢前-I 15	夢前川	夢前川	松之本	前之庄	13	3	16
"	夢-夢前-I 16	夢前川	夢前川	緑兵右谷	前之庄	35	12	18
"	夢-夢前-I 17	夢前川	夢前川	緑兵左谷	前之庄	7	1	11
"	夢-夢前-I 18	夢前川	夢前川	松之本谷	前之庄	27	8	18
"	夢-夢前-I 19	夢前川	通宝寺川	小坪北谷	寺	124	130	9
"	夢-夢前-I 20	夢前川	明神川	峠中谷	神種	13	5	16
"	夢-夢前-I 21	夢前川	坪川	高長川上谷	高長	9	2	16
"	夢-夢前-I 22	夢前川	坪川	高長川下谷	高長	27	6	11
"	夢-夢前-I 23	夢前川	夢前川	高長谷	高長	18	5	11
"	夢-夢前-I 24	夢前川	夢前川	前之庄谷	前之庄	53	16	15
"	夢-夢前-I 25	夢前川	夢前川	杉之内中谷	前之庄	6	2	17
"	夢-夢前-I 26	夢前川	夢前川	杉之内谷	前之庄	10	1	8
"	夢-夢前-I 27	夢前川	夢前川	上岡川下谷	杉之内	23	3	16
"	夢-夢前-I 28	夢前川	夢前川	塩田下谷	古知ノ庄	11	3	19
"	夢-夢前-I 29	夢前川	夢前川	塩田川	塩田	24	7	8
"	夢-夢前-I 30	夢前川	夢前川	古知ノ庄川上谷	古知ノ庄	32	11	28
"	夢-夢前-I 31	夢前川	夢前川	古知ノ庄川中谷	古知ノ庄	18	17	18
"	夢-夢前-I 32	夢前川	夢前川	古知ノ庄川下谷	古知ノ庄	23	6	10
"	夢-夢前-I 33	夢前川	夢前川	塩田谷	塩田	171	88	14
"	夢-夢前-I 34	夢前川	夢前川	糸田上谷	糸田	103	70	16
"	夢-夢前-I 35	夢前川	夢前川	野尻	糸田	24	19	13
"	夢-夢前-I 36	夢前川	夢前川	糸田川南谷	糸田	27	3	15
"	夢-夢前-I 37	夢前川	夢前川	糸田中谷	糸田	120	50	10
"	夢-夢前-I 38	夢前川	夢前川	糸田下谷	糸田	68	22	12
"	夢-夢前-I 39	夢前川	夢前川	上坂川	又坂	39	10	19
"	夢-夢前-I 40	夢前川	夢前川	下又川	又坂	48	28	16
"	夢-夢前-I 41	夢前川	坪川	寺上谷	寺	29	14	18
"	夢-夢前-I 42	夢前川	坪川	下坪川	寺	18	6	16
"	夢-夢前-I 43	夢前川	坪川	未小坪川	寺	9	6	16
"	夢-夢前-I 44	夢前川	坪川	寺下谷	寺	17	8	17
"	夢-夢前-I 45	夢前川	護持川	大谷川上谷	護持	43	18	9
"	夢-夢前-I 46	夢前川	護持川	中村奥谷	護持	48	12	8
"	夢-夢前-I 47	夢前川	護持川	大谷川下谷	護持	34	8	13
"	夢-夢前-I 48	夢前川	護持川	ユヤ谷川	護持	132	63	9
"	夢-夢前-I 49	夢前川	護持川	宗安川	護持	19	6	11
"	夢-夢前-I 50	夢前川	護持川	宗安奥谷	護持	4	1	8
"	夢-夢前-I 51	夢前川	菅生川	荒木西谷	菅生潤	22	11	12
"	夢-夢前-I 52	夢前川	菅生川	油押川	菅生潤	24	9	13
"	夢-夢前-I 53	夢前川	菅生川	大村川上谷	菅生潤	19	15	16
"	夢-夢前-I 54	夢前川	菅生川	大村川下谷	菅生潤	12	3	9
"	夢-夢前-I 55	夢前川	菅生川	別車川上谷	菅生潤	21	3	12
"	夢-夢前-I 56	夢前川	菅生川	別車川下谷	菅生潤	13	6	10
"	夢-夢前-I 57	夢前川	夢前川	先村川中谷	宮置	18	7	15
"	夢-夢前-I 58	夢前川	夢前川	先村川下谷	宮置	35	11	9
"	夢-夢前-I 59	夢前川	夢前川	上中川	宮置	48	22	11
"	夢-夢前-I 60	夢前川	夢前川	宮置上谷	宮置	10	3	16
"	夢-夢前-I 61	夢前川	夢前川	置本川	宮置	34	10	18
"	夢-夢前-I 62	夢前川	夢前川	置本川左谷	置本	44	15	22
"	夢-夢前-I 63	夢前川	夢前川	宮置下谷	宮置	69	31	12
"	夢-夢前-I 64	夢前川	夢前川	置本谷	置本	23	8	14
"	夢-夢前-I 65	夢前川	夢前川	清水谷	置本	17	3	16
"	夢-夢前-I 66	夢前川	夢前川	山富谷	山富	89	24	15
"	夢-夢前-II 1	夢前川	夢前川	能部西谷	山之内	61	25	13
"	夢-夢前-II 2	夢前川	夢前川	能部東谷	山之内	32	8	18
"	夢-夢前-II 3	夢前川	夢前川	佐中北谷	山之内	14	6	18
"	夢-夢前-II 4	夢前川	夢前川	上山之内谷	山之内	17	10	9
"	夢-夢前-II 5	夢前川	夢前川	下山之内谷	山之内	9	5	10
"	夢-夢前-II 6	夢前川	寺河内川	坂根西谷	山之内	17	3	13
"	夢-夢前-II 7	夢前川	寺河内川	坂根上谷	山之内	22	7	16
"	夢-夢前-II 8	夢前川	寺河内川	坂根東谷	山之内	37	11	10
"	夢-夢前-II 9	夢前川	寺河内川	坂根中谷	山之内	17	4	8
"	夢-夢前-II 10	夢前川	寺河内川	寺河内川南谷	山之内	18	5	13
"	夢-夢前-II 11	夢前川	寺河内川	寺河内川	山之内	153	55	15
"	夢-夢前-II 12	夢前川	寺河内川	馬頭川上谷	山之内	17	9	12
"	夢-夢前-II 13	夢前川	寺河内川	馬頭西谷	山之内	18	5	9
"	夢-夢前-II 14	夢前川	寺河内川	馬頭北谷	山之内	14	8	6

市町名	溪流番号	水系名	河川名	溪流名	溪流所在地 (字名)	溪流概況		
						溪流長 (10m)	流域面積 (ha)	流下部平均勾 配(度)
姫路市(旧夢前町)	夢-夢前-Ⅱ15	夢前川	寺河内川	馬頭南谷	山之内	32	10	9
"	夢-夢前-Ⅱ16	夢前川	寺河内川	馬中谷	山之内	53	39	18
"	夢-夢前-Ⅱ17	夢前川	寺河内川	馬右谷	山之内	50	12	16
"	夢-夢前-Ⅱ18	夢前川	寺河内川	馬頭川下谷	山之内	62	40	15
"	夢-夢前-Ⅱ19	夢前川	寺河内川	奥河内川	山之内	94	70	15
"	夢-夢前-Ⅱ20	夢前川	寺河内川	右船川北谷	山之内	42	11	17
"	夢-夢前-Ⅱ21	夢前川	寺河内川	右船川中谷	山之内	44	13	13
"	夢-夢前-Ⅱ22	夢前川	夢前川	右船川南谷	山之内	188	205	13
"	夢-夢前-Ⅱ23	夢前川	菅生川	小畑上谷	山之内	219	200	15
"	夢-夢前-Ⅱ24	夢前川	菅生川	小畑中谷	山之内	36	7	15
"	夢-夢前-Ⅱ25	夢前川	菅生川	小畑下谷	山之内	18	4	16
"	夢-夢前-Ⅱ26	夢前川	菅生川	小畑東谷	山之内	44	12	11
"	夢-夢前-Ⅱ27	夢前川	菅生川	小畑北谷	山之内	45	19	18
"	夢-夢前-Ⅱ28	夢前川	菅生川	小畑南谷	山之内	89	40	22
"	夢-夢前-Ⅱ29	夢前川	菅生川	小畑西谷	山之内	93	56	17
"	夢-夢前-Ⅱ30	夢前川	菅生川	小畑東下谷	山之内	17	4	16
"	夢-夢前-Ⅱ31	夢前川	菅生川	小畑北下谷	山之内	25	14	8
"	夢-夢前-Ⅱ32	夢前川	菅生川	小畑南下谷	山之内	12	3	15
"	夢-夢前-Ⅱ33	夢前川	菅生川	小畑西下谷	山之内	34	9	12
"	夢-夢前-Ⅱ34	夢前川	菅生川	文殿川中谷	勘野	37	25	14
"	夢-夢前-Ⅱ35	夢前川	菅生川	馬谷川	勘野	168	111	13
"	夢-夢前-Ⅱ36	夢前川	菅生川	河内川北谷	勘野	17	5	19
"	夢-夢前-Ⅱ37	夢前川	菅生川	河内中谷	勘野	62	32	6
"	夢-夢前-Ⅱ38	夢前川	菅生川	河内川南谷	勘野	16	4	7
"	夢-夢前-Ⅱ39	夢前川	菅生川	河内川中谷	勘野	7	4	12
"	夢-夢前-Ⅱ40	夢前川	菅生川	勘野谷	勘野	16	3	15
"	夢-夢前-Ⅱ41	夢前川	菅生川	上戸谷	勘野	24	9	20
"	夢-夢前-Ⅱ42	夢前川	菅生川	下戸谷	勘野	14	2	14
"	夢-夢前-Ⅱ43	夢前川	菅生川	戸谷西谷	勘野	62	28	14
"	夢-夢前-Ⅱ44	夢前川	菅生川	戸谷東谷	勘野	28	8	17
"	夢-夢前-Ⅱ45	夢前川	菅生川	葛畑川	戸倉	65	40	8
"	夢-夢前-Ⅱ46	夢前川	菅生川	葛畑西谷	野畑	66	27	12
"	夢-夢前-Ⅱ47	夢前川	菅生川	葛畑東谷	戸倉	6	2	14
"	夢-夢前-Ⅱ48	夢前川	菅生川	戸倉谷	戸倉	110	80	13
"	夢-夢前-Ⅱ49	夢前川	夢前川	宮垣内川南谷	新庄	15	3	5
"	夢-夢前-Ⅱ50	夢前川	明王寺川	三枝草北谷	前之庄	137	94	8
"	夢-夢前-Ⅱ51	夢前川	明王寺川	三枝草南谷	前之庄	16	6	13
"	夢-夢前-Ⅱ52	夢前川	明神川	菰生川西谷	前之庄	22	3	16
"	夢-夢前-Ⅱ53	夢前川	明神川	菰生川東谷	前之庄	9	3	14
"	夢-夢前-Ⅱ54	夢前川	明神川	豊岡谷	前之庄	9	2	11
"	夢-夢前-Ⅱ55	夢前川	夢前川	明王川南谷	前之庄	19	3	12
"	夢-夢前-Ⅱ56	夢前川	夢前川	下野川	前之庄	12	4	16
"	夢-夢前-Ⅱ57	夢前川	明神川	峠谷	勘野	13	4	12
"	夢-夢前-Ⅱ58	夢前川	明神川	峠北谷	神種	80	45	12
"	夢-夢前-Ⅱ59	夢前川	明神川	峠左谷	神種	5	1	22
"	夢-夢前-Ⅱ60	夢前川	明神川	峠右谷	神種	10	4	13
"	夢-夢前-Ⅱ61	夢前川	明神川	峠南上谷	高長	12	3	9
"	夢-夢前-Ⅱ62	夢前川	明神川	峠南下谷	高長	6	1	13
"	夢-夢前-Ⅱ63	夢前川	坪川	高長北谷	高長	17	3	8
"	夢-夢前-Ⅱ64	夢前川	坪川	高長西谷	高長	30	8	11
"	夢-夢前-Ⅱ65	夢前川	坪川	高長南谷	高長	16	4	12
"	夢-夢前-Ⅱ66	夢前川	坪川	高長東谷	高長	20	11	12
"	夢-夢前-Ⅱ67	夢前川	坪川	高長南下谷	高長	37	29	18
"	夢-夢前-Ⅱ68	夢前川	夢前川	高長東下谷	高長	23	7	11
"	夢-夢前-Ⅱ69	夢前川	夢前川	上岡川上谷	杉之内	14	3	11
"	夢-夢前-Ⅱ70	夢前川	夢前川	上岡川中谷	杉之内	43	11	14
"	夢-夢前-Ⅱ71	夢前川	夢前川	糸田川北谷	糸田	27	6	13
"	夢-夢前-Ⅱ72	夢前川	坪川	小坪川	寺	36	11	15
"	夢-夢前-Ⅱ73	夢前川	夢前川	古知ノ庄右谷	古知ノ庄	97	64	16
"	夢-夢前-Ⅱ74	夢前川	通宝寺川	小坪南谷	寺	21	13	11
"	夢-夢前-Ⅱ75	夢前川	護持川	護持谷	護持	37	15	12
"	夢-夢前-Ⅱ76	夢前川	菅生川	芦田川	芦田	70	54	12
"	夢-夢前-Ⅱ77	夢前川	菅生川	下塚本谷	塚本	20	8	5
"	夢-夢前-Ⅱ78	夢前川	坪川	御門谷	寺	28	6	7
"	夢-夢前-Ⅱ79	夢前川	坪川	寺谷	寺	20	3	13
"	夢-夢前-Ⅱ80	夢前川	夢前川	先村川上谷	宮置	131	101	16
姫路市(旧香寺町)	市川-香寺-I-1	市川	恒屋川	恒屋川	久畑	33	5	15
"	市川-香寺-I-2	市川	恒屋川	威徳谷	中村	25	13	12
"	市川-香寺-I-3	市川	恒屋川	中村左谷	中村	5	3	11
"	市川-香寺-I-4	市川	恒屋川	北恒谷	恒屋	67	62	6
"	市川-香寺-I-5	市川	恒屋川	地藏谷	恒屋	10	3	6
"	市川-香寺-I-6	市川	恒屋川	奥木谷	恒屋	35	13	10
"	市川-香寺-I-7	市川	恒屋川	大島谷	恒屋	25	11	7
"	市川-香寺-I-8	市川	恒屋川	土師谷	土師	33	10	7
"	市川-香寺-I-9	市川	矢田部川	屋田谷	行重	12	2	7

市町名	溪流番号	水系名	河川名	溪流名	溪流所在地 (字名)	溪流概況		
						溪流長 (10m)	流域面積 (ha)	流下部平均勾 配(度)
姫路市(旧香寺町)	市川-香寺-I-10	市川	矢田部川	北奥川	矢田部	24	5	9
"	市川-香寺-I-11	市川	矢田部川	相坂西ノ谷	相坂	20	11	5
"	市川-香寺-I-12	市川	矢田部川	田野川	相坂	10	10	13
"	市川-香寺-I-13	市川	矢田部川	相坂	相坂	14	1	8
"	市川-香寺-I-14	市川	矢田部川	練金の谷	田野	19	6	2
"	市川-香寺-I-15	市川	須賀院川	南桑谷川	相坂	65	50	9
"	市川-香寺-I-16	市川	須賀院川	郷路川	須賀院	12	6	5
"	市川-香寺-I-17	市川	須賀院川	谷奥川	須賀院	6	1	11
"	市川-香寺-I-18	市川	須賀院川	鎌谷川	須賀院	28	5	12
"	市川-香寺-I-19	市川	須賀院川	鍵之谷川	須賀院	48	52	10
"	市川-香寺-I-20	市川	須賀院川	森谷川	須賀院	60	32	11
"	市川-香寺-I-21	市川	須賀院川	茶ノ木ケ谷川	須賀院	23	3	16
"	市川-香寺-I-22	市川	須賀院川	親ノ倉川	須賀院	50	20	5
"	市川-香寺-I-23	市川	須賀院川	練金池谷	須賀院	46	4	8
"	市川-香寺-I-24	市川	須賀院川	大門川	須賀院	10	3	15
"	市川-香寺-I-25	市川	市川	流尾川	須賀院	26	5	7
"	市川-香寺-II-1	市川	恒屋川	的場上谷	久畑	20	6	10
"	市川-香寺-II-2	市川	恒屋川	的場下谷	久畑	10	1	10
"	市川-香寺-II-3	市川	恒屋川	久畑川	久畑	36	8	13
"	市川-香寺-II-4	市川	恒屋川	節夢谷	久畑	30	4	3
"	市川-香寺-II-5	市川	恒屋川	竹の下谷	中村	23	6	9
"	市川-香寺-II-6	市川	恒屋川	中村右谷	中村	8	7	11
"	市川-香寺-II-7	市川	恒屋川	垣内谷	中村	67	33	9
"	市川-香寺-II-8	市川	恒屋川	両池谷	恒屋	12	4	6
"	市川-香寺-II-9	市川	矢田部川	西相坂谷	相坂	13	1	7
"	市川-香寺-II-10	市川	須賀院川	東谷山谷	相坂	36	51	12
"	市川-香寺-II-11	市川	須賀院川	東相坂谷	相坂	19	2	13
"	市川-香寺-II-12	市川	須賀院川	奥須賀院川	須賀院	16	7	12
"	市川-香寺-II-13	市川	須賀院川	南垣内川	須賀院	18	5	13
姫路市(旧家島町)	男鹿-家島-I-1	男鹿島	青井谷	青井谷	青井	89	25	11
"	男鹿-家島-I-2	男鹿島	田ノ浜東川	田ノ浜東川	田ノ浜	16	1	22
"	男鹿-家島-I-3	男鹿島	田ノ浜川	田ノ浜西川	田ノ浜	60	21	12
"	家島-家島-I-4	家島	小田の間川	小田の間川	宮	36	10	12
"	家島-家島-I-5	家島	堂崎川	堂崎西川	宮	25	4	16
"	家島-家島-I-6	家島	堂崎川	堂崎川	宮	55	28	6
"	家島-家島-I-7	家島	真浦南川	真浦南川	真浦	33	9	9
"	家島-家島-I-8	家島	新井川	新井川	真浦	49	16	5
"	家島-家島-I-9	家島	新井川	新井東川	真浦	17	2	11
"	家島-家島-I-10	家島	おもどり西川	おもどり西川	真浦	21	4	13
"	家島-家島-I-11	家島	おもどり川	おもどり川	真浦	21	4	11
"	家島-家島-I-12	家島	畑川	畑川	真浦	10	3	18
"	家島-家島-I-13	家島	梅谷川	梅谷川	宮	18	3	16
"	家島-家島-I-14	家島	宮谷	宮谷	宮	10	3	12
"	家島-家島-I-15	家島	中井谷川	中井谷川	宮	25	9	7
"	坊勢-家島-I-16	坊勢島	野津ヶ浜川	野津ヶ浜川	野津ヶ浜	16	7	17
"	西島-家島-I-17	西島	東尾友東川	東尾友東川	東尾友	25	6	13
"	西島-家島-I-18	西島	東尾友西川	東尾友西川	東尾友	22	2	19
"	家島-家島-II-1	家島	網手川	網手川	網手	13	3	13
"	坊勢-家島-II-2	坊勢島	土岸川	土岸川	土岸	33	13	8
"	男鹿-家島-II-3	男鹿島	椎谷川	椎谷川	田ノ浜	53	11	13
"	男鹿-家島-II-4	男鹿島	田ノ浜川	田ノ浜川	田ノ浜	107	34	8
姫路市(旧安富町)	揖-安富-I 1	揖保川	林田川	三ヶ谷川	関	128	97	10
"	揖-安富-I 2	揖保川	林田川	壺ヶ谷川	関	187	173	15
"	揖-安富-I 3	揖保川	林田川	山の川	関	28	13	24
"	揖-安富-I 4	揖保川	林田川	重光川	皆河	49	15	25
"	揖-安富-I 5	揖保川	林田川	中皆河川	皆河	175	119	20
"	揖-安富-I 6	揖保川	林田川	鶴ノ谷川	皆河	22	3	24
"	揖-安富-I 7	揖保川	林田川	横田川	皆河	31	11	28
"	揖-安富-I 8	揖保川	林田川	一ノ谷川	皆河	72	72	25
"	揖-安富-I 9	揖保川	林田川	早柏川	皆河	19	5	20
"	揖-安富-I 10	揖保川	林田川	杉垣内川	枋原	53	53	29
"	揖-安富-I 11	揖保川	林田川	滝谷川	枋原	20	20	31
"	揖-安富-I 12	揖保川	林田川	矢谷川	枋原	31	4	29
"	揖-安富-I 13	揖保川	林田川	走尾川	枋原	27	3	25
"	揖-安富-I 14	揖保川	林田川	菅谷川	末広	17	4	13
"	揖-安富-I 15	揖保川	林田川	スオウ谷川	末広	43	29	15
"	揖-安富-I 16	揖保川	林田川	滝谷川	末広	52	14	23
"	揖-安富-I 17	揖保川	中ノ谷川	カツラ谷川	末広	20	8	11
"	揖-安富-I 18	揖保川	林田川	平井川	末広	42	7	17
"	揖-安富-I 19	揖保川	林田川	上垣内川	末広	53	20	18
"	揖-安富-I 20	揖保川	林田川	大河川	名坂	55	51	23
"	揖-安富-I 21	揖保川	林田川	下河川	名坂	47	28	15
"	揖-安富-I 22	揖保川	林田川	名坂川	名坂	50	9	25
"	揖-安富-I 23	揖保川	林田川	猿谷川	名坂	40	10	13

市町名	溪流番号	水系名	河川名	溪流名	溪流所在地 (字名)	溪流概況		
						溪流長 (10m)	流域面積 (ha)	流下部平均勾 配(度)
姫路市(旧安富町)	揖-安富-I 24	揖保川	林田川	大町川	名坂	53	28	29
"	揖-安富-I 25	揖保川	林田川	谷山川	名坂	17	8	11
"	揖-安富-I 26	揖保川	林田川	弥谷川	名坂	14	2	29
"	揖-安富-I 27	揖保川	林田川	東尾川	安志	17	3	8
"	揖-安富-I 28	揖保川	林田川	宮ノ谷川	安志	33	7	16
"	揖-安富-I 29	揖保川	林田川	弥ノ谷川	安志	37	13	15
"	揖-安富-I 30	揖保川	三森川	春川	三森	93	55	18
"	揖-安富-I 31	揖保川	三森川	平谷川	三森	98	30	18
"	揖-安富-I 32	揖保川	安志川	長野川	長野	46	9	24
"	揖-安富-I 33	揖保川	林田川	当田川	当田	125	107	9
"	揖-安富-I 34	揖保川	林田川	フジ谷川	塩野	49	9	27
"	揖-安富-I 35	揖保川	林田川	宮の下川	塩野	67	32	14
"	揖-安富-I 36	揖保川	林田川	植木野川	植木野	84	22	19
"	揖-安富-I 37	揖保川	林田川	大石原川	植木野	25	13	29
"	揖-安富-I 38	揖保川	林田川	西山川	狭戸	100	46	12
"	揖-安富-I 39	揖保川	林田川	奥津畑川	三坂	140	59	14
"	揖-安富-II 1	揖保川	林田川	向イ川	関	30	8	22
"	揖-安富-II 2	揖保川	林田川	柏山川	関	47	23	12
"	揖-安富-II 3	揖保川	林田川	向山川	皆河	32	32	16
"	揖-安富-II 4	揖保川	林田川	湯ノ山川	皆河	30	4	18
"	揖-安富-II 5	揖保川	林田川	梅中川	皆河	37	13	22
"	揖-安富-II 6	揖保川	林田川	スオウ谷川	皆河	40	40	19
"	揖-安富-II 7	揖保川	林田川	口中山川	朽原	14	5	23
"	揖-安富-II 8	揖保川	林田川	谷山川	名坂	18	3	18
"	揖-安富-II 9	揖保川	三森川	ヒゲガ谷川	三森	20	5	17
"	揖-安富-II 10	揖保川	三森川	大谷川	三森	47	11	10
"	揖-安富-II 11	揖保川	林田川	西ノ谷川	長野	47	17	19
"	揖-安富-II 12	揖保川	林田川	杣谷川	三坂	150	99	10
"	揖-安富-II 13	揖保川	林田川	竹谷川	瀬川	120	70	13
神河町(旧神崎町)	市-神崎-I-1	市川	越知川	曲谷川	新田	185	77	12
"	市-神崎-I-2	市川	越知川	新田上谷	新田	42	12	23
"	市-神崎-I-3	市川	越知川	作畑東谷	作畑	9	1	12
"	市-神崎-I-4	市川	越知川	石風呂川	作畑	101	189	19
"	市-神崎-I-5	市川	越知川	吹上谷川	作畑	78	296	18
"	市-神崎-I-6	市川	越知川	吹上川	作畑	79	397	11
"	市-神崎-I-7	市川	越知川	下村谷	作畑	74	244	19
"	市-神崎-I-8	市川	越知川	近松川	作畑	75	324	16
"	市-神崎-I-9	市川	越知川	谷山川北谷	大畑	72	258	15
"	市-神崎-I-10	市川	越知川	谷山川南谷	大畑	38	9	22
"	市-神崎-I-11	市川	越知川	谷山川	大畑	160	205	13
"	市-神崎-I-12	市川	越知川	大畑西谷	大畑	41	13	14
"	市-神崎-I-13	市川	越知川	上越知上谷	越知	35	8	22
"	市-神崎-I-14	市川	越知川	上越知右谷	越知	83	91	22
"	市-神崎-I-15	市川	越知川	岩屋上谷	岩屋	46	11	23
"	市-神崎-I-16	市川	越知川	段条川	岩屋	56	67	18
"	市-神崎-I-17	市川	越知川	東別谷	越知	92	308	16
"	市-神崎-I-18	市川	越知川	奥谷川下谷	岩屋	50	16	25
"	市-神崎-I-19	市川	越知川	奥谷川中谷	岩屋	20	6	26
"	市-神崎-I-20	市川	越知川	岩屋下谷	岩屋	36	17	24
"	市-神崎-I-21	市川	越知川	根宇野東谷	根宇野	59	13	24
"	市-神崎-I-22	市川	越知川	根宇野西谷	根宇野	33	10	22
"	市-神崎-I-23	市川	越知川	野尻谷川	根宇野	147	87	13
"	市-神崎-I-24	市川	越知川	石枕川	根宇野	199	155	14
"	市-神崎-I-25	市川	越知川	中島川	山田	46	29	17
"	市-神崎-I-26	市川	越知川	根宇谷川	根宇野	236	255	11
"	市-神崎-I-27	市川	根宇谷川	根宇谷川右支溪	根宇野	68	27	26
"	市-神崎-I-28	市川	越知川	午房谷川	山田	23	172	12
"	市-神崎-I-29	市川	越知川	山田上谷	山田	36	11	20
"	市-神崎-I-30	市川	越知川	山田下谷	山田	27	11	16
"	市-神崎-I-31	市川	追上川	追上川北谷	猪篠	15	7	12
"	市-神崎-I-32	市川	追上川	追上川中谷	猪篠	16	5	18
"	市-神崎-I-33	市川	追上川	追上川東谷	猪篠	169	90	17
"	市-神崎-I-34	市川	追上川	上追上川左支溪	猪篠	53	25	14
"	市-神崎-I-35	市川	追上川	上追上川	猪篠	98	37	18
"	市-神崎-I-36	市川	追上川	追上川南谷	猪篠	14	5	26
"	市-神崎-I-37	市川	追上川	今西川	猪篠	31	19	20
"	市-神崎-I-38	市川	猪篠川	奥猪篠川	猪篠	140	163	15
"	市-神崎-I-39	市川	猪篠川	奥猪篠川第一右支溪	猪篠	60	34	22
"	市-神崎-I-40	市川	猪篠川	奥猪篠川第二右支溪	猪篠	33	9	21
"	市-神崎-I-41	市川	猪篠川	奥猪篠川第三右支溪	猪篠	22	17	20
"	市-神崎-I-42	市川	猪篠川	奥猪篠川第四右支溪	猪篠	20	6	17
"	市-神崎-I-43	市川	奥猪篠川	奥猪篠川第六右支溪	猪篠	21	5	16
"	市-神崎-I-44	市川	奥猪篠川	奥猪篠川第七右支溪	猪篠	10	2	17
"	市-神崎-I-45	市川	猪篠川	大山北谷	大山	86	29	23
"	市-神崎-I-46	市川	猪篠川	大山上谷	大山	14	10	16

市町名	溪流番号	水系名	河川名	溪流名	溪流所在地 (字名)	溪流概況		
						溪流長 (10m)	流域面積 (ha)	流下部平均勾 配(度)
神河町(旧神崎町)	市-神崎-I-47	市川	猪篠川	小谷川	大山	99	126	17
〃	市-神崎-I-48	市川	猪篠川	南上川	杉	84	112	17
〃	市-神崎-I-49	市川	猪篠川	大山下谷	大山	12	11	14
〃	市-神崎-I-50	市川	猪篠川	中の谷川左支溪	杉	94	42	18
〃	市-神崎-I-51	市川	猪篠川	中の谷川	杉	81	151	14
〃	市-神崎-I-52	市川	猪篠川	かつら谷	杉	195	257	14
〃	市-神崎-I-53	市川	猪篠川	野上川	吉富	117	148	13
〃	市-神崎-I-54	市川	猪篠川	春日神社谷	吉富	6	6	9
〃	市-神崎-I-55	市川	猪篠川	吉富川左支溪	吉富	12	6	10
〃	市-神崎-I-56	市川	猪篠川	法楽寺西谷	吉富	6	4	9
〃	市-神崎-I-57	市川	越知川	東柏尾上谷	東柏尾	58	31	12
〃	市-神崎-I-58	市川	越知川	東山谷川	中村	208	213	11
〃	市-神崎-I-59	市川	越知川	東山谷川第一左支溪	中村	95	79	16
〃	市-神崎-I-60	市川	東山川	東山谷川第二左支溪	中村	51	17	12
〃	市-神崎-I-61	市川	東山川	東山谷川第三左支溪	中村	63	35	13
〃	市-神崎-I-62	市川	東山川	東山谷川第四左支溪	中村	29	10	15
〃	市-神崎-I-63	市川	東山川	福本川	福本	24	11	16
〃	市-神崎-I-64	市川	越知川	福本上谷	福本	30	17	19
〃	市-神崎-I-65	市川	越知川	中茶屋川	福本	54	42	14
〃	市-神崎-I-66	市川	越知川	桜華谷	東柏尾	13	6	13
〃	市-神崎-I-67	市川	越知川	福山川	福本	85	214	13
〃	市-神崎-I-68	市川	市川	柏尾川	柏尾	51	60	13
〃	市-神崎-II-1	市川	越知川	新田川	新田	84	47	15
〃	市-神崎-II-2	市川	越知川	新田中谷	新田	14	3	23
〃	市-神崎-II-3	市川	越知川	新田下谷	新田	5	2	12
〃	市-神崎-II-4	市川	越知川	作畑上谷	新田	11	9	16
〃	市-神崎-II-5	市川	越知川	作畑中谷	作畑	21	4	18
〃	市-神崎-II-6	市川	越知川	吹上谷川東谷	作畑	11	4	16
〃	市-神崎-II-7	市川	越知川	作畑下谷	作畑	25	5	11
〃	市-神崎-II-8	市川	越知川	大畑北谷	大畑	50	31	16
〃	市-神崎-II-9	市川	越知川	大畑上谷	大畑	74	28	18
〃	市-神崎-II-10	市川	越知川	長谷	大畑	96	41	19
〃	市-神崎-II-11	市川	越知川	長谷南谷	大畑	90	70	18
〃	市-神崎-II-12	市川	越知川	大畑下谷	越知	17	3	23
〃	市-神崎-II-13	市川	越知川	飯森谷	大畑	107	138	14
〃	市-神崎-II-14	市川	越知川	上越知左谷	越知	130	80	15
〃	市-神崎-II-15	市川	上越知川	上越知右支溪	越知	85	79	16
〃	市-神崎-II-16	市川	越知川	上越知下谷	越知	41	11	21
〃	市-神崎-II-17	市川	越知川	高坂川	岩屋	128	150	14
〃	市-神崎-II-18	市川	越知川	奥谷川上谷	岩屋	57	22	21
〃	市-神崎-II-19	市川	越知川	神明谷川	岩屋	154	170	14
〃	市-神崎-II-20	市川	越知川	根宇野南谷	根宇野	75	22	21
〃	市-神崎-II-21	市川	奥猪篠川	奥猪篠川第一左支溪	猪篠	44	59	18
〃	市-神崎-II-22	市川	奥猪篠川	奥猪篠川第二左支溪	猪篠	56	34	18
〃	市-神崎-II-23	市川	奥猪篠川	奥猪篠川第三左支溪	猪篠	88	39	22
〃	市-神崎-II-24	市川	猪篠川	奥猪篠川第五右支溪	猪篠	16	6	14
〃	市-神崎-II-25	市川	猪篠川	下今西川谷	猪篠	86	32	22
〃	市-神崎-II-26	市川	猪篠川	北山川	大山	155	95	16
〃	市-神崎-II-27	市川	猪篠川	大山谷	大山	36	12	14
〃	市-神崎-II-28	市川	猪篠川	右中谷川谷	杉	13	5	9
〃	市-神崎-II-29	市川	猪篠川	吉富川	吉富	34	21	13
〃	市-神崎-II-30	市川	越知川	栗賀川下谷	東柏尾	28	9	10
〃	市-神崎-II-31	市川	越知川	栗賀川上谷	東柏尾	12	3	14
〃	市-神崎-II-32	市川	越知川	東柏尾下谷	東柏尾	18	14	16
〃	市-神崎-II-33	市川	東山川	栗賀谷	栗賀町	15	7	15
〃	市-神崎-II-34	市川	越知川	福本右谷	福本	23	23	15
〃	市-神崎-II-35	市川	越知川	福本中谷	福本	37	21	12
〃	市-神崎-II-36	市川	越知川	福本下谷	福本	8	10	7
〃	市-大河-I-1	市川	市川	瀏谷	栗	91	70	23
〃	市-大河-I-2	市川	市川	本谷川	長谷	61	58	14
〃	市-大河-I-3	市川	犬見川	犬見川	川上	197	252	12
〃	市-大河-I-4	市川	犬見川	上寺谷川	川上	19	17	13
〃	市-大河-I-5	市川	犬見川	登り川	川上	148	164	12
〃	市-大河-I-6	市川	犬見川	スイ谷川	川上	50	37	16
〃	市-大河-I-7	市川	犬見川	入ミス谷川	川上	127	58	18
〃	市-大河-I-8	市川	犬見川	川上左谷	川上	15	12	18
〃	市-大河-I-9	市川	犬見川	尾ノ瀬川	川上	205	302	11
〃	市-大河-I-10	市川	犬見川	長谷左谷	長谷	79	51	7
〃	市-大河-I-11	市川	犬見川	長谷右谷	長谷	25	12	21
〃	市-大河-I-12	市川	犬見川	足尾川	長谷	158	164	19
〃	市-大河-I-13	市川	犬見川	本村谷	長谷	24	10	17
〃	市-大河-I-14	市川	犬見川	奥村谷川	長谷	45	28	14
〃	市-大河-I-15	市川	市川	谷垣内川	長谷	153	190	14
〃	市-大河-I-16	市川	市川	ミクゴ谷川	大河	52	73	11
〃	市-大河-I-17	市川	市川	治耕川	大河	34	40	11
〃	市-大河-I-18	市川	市川	鍛冶川	鍛冶	18	12	17

市町名	溪流番号	水系名	河川名	溪流名	溪流所在地 (字名)	溪流概況		
						溪流長 (10m)	流域面積 (ha)	流下部平均勾 配(度)
神河町(旧大河内町)	市-大河-I-19	市川	市川	寺前谷	鍛冶	21	7	19
"	市-大河-I-20	市川	小田原川	大畑谷川	上小田	104	96	19
"	市-大河-I-21	市川	小田原川	上小田川右谷	上小田	7	12	22
"	市-大河-I-22	市川	小田原川	上小田川左谷	上小田	5	14	20
"	市-大河-I-23	市川	小田原川	小原谷	上小田	19	8	24
"	市-大河-I-24	市川	小田原川	大田川	南小田	189	320	12
"	市-大河-I-25	市川	小田原川	タヌキ谷川	南小田	66	25	19
"	市-大河-I-26	市川	小田原川	和入道谷川	南小田	52	21	21
"	市-大河-I-27	市川	小田原川	中谷川	南小田	18	79	13
"	市-大河-I-28	市川	小田原川	クズリ谷川	南小田	43	47	15
"	市-大河-I-29	市川	小田原川	三谷川	南小田	13	6	19
"	市-大河-I-30	市川	小田原川	クズリ谷川下谷	南小田	30	41	17
"	市-大河-I-31	市川	小田原川	古尾谷川	南小田	27	49	13
"	市-大河-I-32	市川	小田原川	北中谷川	宮野	32	28	13
"	市-大河-I-33	市川	小田原川	掛ヶ谷川	宮野	299	290	11
"	市-大河-I-34	市川	小田原川	上三山谷川	高朝田	67	129	14
"	市-大河-I-35	市川	小田原川	高朝田川右谷	高朝田	8	21	15
"	市-大河-I-36	市川	小田原川	高朝田川左谷	高朝田	28	14	16
"	市-大河-I-37	市川	小田原川	奥田谷川	上岩	89	128	16
"	市-大河-I-38	市川	小田原川	城山谷川左谷	上岩	93	41	13
"	市-大河-I-39	市川	城山谷川	城山谷川右谷	上岩	40	24	16
"	市-大河-I-40	市川	城山谷川	城山谷川右支溪	上岩	15	10	16
"	市-大河-I-41	市川	市川	本城谷川	比延	33	19	13
"	市-大河-I-42	市川	市川	市川水源西脇谷川	新野	70	52	13
"	市-大河-I-43	市川	市川	西脇谷川右支溪	新野	29	18	20
"	市-大河-I-44	市川	市川	西脇谷川	新野	12	13	25
"	市-大河-I-45	市川	甲良川	岡崎川	新野	14	24	14
"	市-大河-I-46	市川	甲良川	新野谷	新野	4	11	15
"	市-大河-I-47	市川	甲良川	御所谷	新野	59	86	11
"	市-大河-II-1	市川	犬見川	長谷上谷	長谷	35	18	16
"	市-大河-II-2	市川	市川	梅ヶ谷川	為信	72	93	15
"	市-大河-II-3	市川	市川	上ノ山谷川	大河	21	29	18
"	市-大河-II-4	市川	市川	オベラ谷川	大河	110	101	15
"	市-大河-II-5	市川	市川	治耕川上谷	大河	27	16	17
"	市-大河-II-6	市川	小田原川	向山谷川右谷	上小田	78	45	15
"	市-大河-II-7	市川	小田原川	向山谷川左谷	上小田	24	21	17
"	市-大河-II-8	市川	小田原川	高倉谷川	上小田	11	2	18
"	市-大河-II-9	市川	小田原川	下田川	上小田	9	8	21
"	市-大河-II-10	市川	小田原川	西小原谷	上小田	20	12	15
"	市-大河-II-11	市川	小田原川	あやかし谷	南小田	63	25	19
"	市-大河-II-12	市川	小田原川	かれもみ谷	南小田	15	17	18
"	市-大河-II-13	市川	小田原川	東高朝田谷	高朝田	4	4	16
市川町	市川-市川-I-1	市川	市川	初鹿野	屋形	17	15	16
"	市川-市川-I-2	市川	市川	初鹿野	屋形	65	57	9
"	市川-市川-I-3	市川	甲良川	猿田彦谷	美佐	24	7	15
"	市川-市川-I-4	市川	市川	山王南	美佐	21	5	14
"	市川-市川-I-5	市川	市川	諏訪北谷	美佐	22	2	15
"	市川-市川-I-6	市川	市川	石神北谷	屋形	54	61	9
"	市川-市川-I-7	市川	市川	丁塚ヶ谷	屋形	14	4	19
"	市川-市川-I-8	市川	市川	美佐谷	屋形	20	7	13
"	市川-市川-I-9	市川	振古川	窪谷	谷	22	12	9
"	市川-市川-I-10	市川	市川	皿池西谷	神崎	99	52	7
"	市川-市川-I-11	市川	振古川	片瀬	奥	12	5	9
"	市川-市川-I-12	市川	岡部川	寺家西谷	上牛尾	105	72	11
"	市川-市川-I-13	市川	岡部川	寺家東谷	上牛尾	130	48	12
"	市川-市川-I-14	市川	岡部川	後尾川	上牛尾	80	30	19
"	市川-市川-I-15	市川	岡部川	西ノ谷	上牛尾	40	7	7
"	市川-市川-I-16	市川	岡部川	前田川	上牛尾	143	118	15
"	市川-市川-I-17	市川	岡部川	塩谷西川	上牛尾	122	73	10
"	市川-市川-I-18	市川	岡部川	白山	上牛尾	17	5	16
"	市川-市川-I-19	市川	岡部川	高岸	上牛尾	8	2	22
"	市川-市川-I-20	市川	岡部川	イガン谷川	上牛尾	17	4	15
"	市川-市川-I-21	市川	岡部川	平石	上牛尾	20	9	12
"	市川-市川-I-22	市川	岡部川	高岸	上牛尾	9	2	29
"	市川-市川-I-23	市川	岡部川	歌堂谷	上牛尾	34	17	12
"	市川-市川-I-24	市川	岩戸川	千谷	上牛尾	40	30	10
"	市川-市川-I-25	市川	岩戸川	寺谷	上牛尾	60	56	13
"	市川-市川-I-26	市川	岩戸川	牛谷	上牛尾	45	31	8
"	市川-市川-I-27	市川	岡部川	居屋谷	上牛尾	16	51	22
"	市川-市川-I-28	市川	岡部川	河内川	下牛尾	200	209	12
"	市川-市川-I-29	市川	岡部川	古屋敷山	下牛尾	35	20	14
"	市川-市川-I-30	市川	岡部川	川内西谷	下牛尾	50	45	12
"	市川-市川-I-31	市川	河内川	西山	下牛尾	7	1	20
"	市川-市川-I-32	市川	河内川	室谷川	下牛尾	58	34	9
"	市川-市川-I-33	市川	河内川	室谷	下牛尾	32	13	10

市町名	溪流番号	水系名	河川名	溪流名	溪流所在地 (字名)	溪流概況		
						溪流長 (10m)	流域面積 (ha)	流下部平均勾 配(度)
市川町	市川-市川-I-34	市川	岡部川	市場谷	下牛尾	13	3	13
"	市川-市川-I-35	市川	岡部川	忍辱東谷	下牛尾	7	4	16
"	市川-市川-I-36	市川	岡部川	忍辱奥山北	下牛尾	27	22	12
"	市川-市川-I-37	市川	岡部川	忍辱奥山北	下牛尾	21	4	17
"	市川-市川-I-38	市川	岡部川	狭間山	下牛尾	11	2	18
"	市川-市川-I-39	市川	岡部川	下牛尾千玉	下牛尾	9	2	16
"	市川-市川-I-40	市川	岡部川	下岡谷	下牛尾	65	29	9
"	市川-市川-I-41	市川	岡部川	瀬加谷	上瀬加	53	23	16
"	市川-市川-I-42	市川	岡部川	御室水車谷	上瀬加	43	11	10
"	市川-市川-I-43	市川	岡部川	上瀬加谷	上瀬加	44	57	12
"	市川-市川-I-44	市川	岡部川	上瀬加北谷	上瀬加	25	6	6
"	市川-市川-I-45	市川	岡部川	上瀬加虻田谷	上瀬加	21	15	14
"	市川-市川-I-46	市川	岡部川	瓜生田川	下瀬加	40	23	9
"	市川-市川-I-47	市川	岡部川	瓜生田谷	下瀬加	22	4	13
"	市川-市川-I-48	市川	岡部川	上瀬加孫谷	下瀬加	17	5	12
"	市川-市川-I-49	市川	岡部川	下瀬加定法谷	下瀬加	10	2	19
"	市川-市川-I-50	市川	小畑川	五社北谷	小畑	16	6	25
"	市川-市川-I-51	市川	岡部川	下瀬加西ノ谷	小畑	8	1	14
"	市川-市川-I-52	市川	岡部川	下瀬加西ノ谷	小畑	8	2	17
"	市川-市川-I-53	市川	岡部川	下瀬加出口谷	下瀬加	13	4	11
"	市川-市川-I-54	市川	岡部川	下瀬加出口谷	下瀬加	21	12	12
"	市川-市川-I-55	市川	岡部川	下瀬加南山	下瀬加	28	10	12
"	市川-市川-I-56	市川	岡部川	奥新谷	下瀬加	170	197	6
"	市川-市川-I-57	市川	岡部川	下瀬加西山	下瀬加	8	5	17
"	市川-市川-I-58	市川	岡部川	下瀬加殿所	下瀬加	17	4	14
"	市川-市川-I-59	市川	岡部川	加茂地川	下瀬加	20	6	11
"	市川-市川-I-60	市川	岡部川	下瀬加永谷	下瀬加	40	11	10
"	市川-市川-I-61	市川	岡部川	下瀬加四角ヶ谷	下瀬加	52	12	12
"	市川-市川-I-62	市川	岡部川	上田中月谷	保喜	15	2	17
"	市川-市川-I-63	市川	岡部川	保喜六宝	保喜	33	14	10
"	市川-市川-I-64	市川	岡部川	保喜カラス谷	保喜	24	9	13
"	市川-市川-I-65	市川	小畑川	東官谷	小畑	17	8	12
"	市川-市川-I-66	市川	小畑川	湯屋谷	小畑	17	11	9
"	市川-市川-I-67	市川	小畑川	奥谷	小畑	25	9	10
"	市川-市川-I-68	市川	小畑川	宮山	小畑	17	2	11
"	市川-市川-I-69	市川	小畑川	追谷川	小畑	49	25	6
"	市川-市川-I-70	市川	小畑川	源治郎谷	小畑	10	2	12
"	市川-市川-I-71	市川	小畑川	東川辺躰谷	小畑	11	4	8
"	市川-市川-I-72	市川	小畑川	東川辺奥ノ谷	小畑	12	3	12
"	市川-市川-I-73	市川	小畑川	寺の上	東川辺	26	5	11
"	市川-市川-II-1	市川	市川	浅野谷	浅野	31	10	11
"	市川-市川-II-2	市川	振古川	谷山下谷	谷	33	17	12
"	市川-市川-II-3	市川	振古川	柳谷	谷	155	63	6
"	市川-市川-II-4	市川	振古川	横倉山	谷	30	9	13
"	市川-市川-II-5	市川	振古川	滝音沢	谷	21	10	9
"	市川-市川-II-6	市川	尾市川	尾市	奥	26	13	8
"	市川-市川-II-7	市川	西谷川	新池谷	奥	55	22	13
"	市川-市川-II-8	市川	尾市川	奥甘谷	奥	41	10	8
"	市川-市川-II-9	市川	岡部川	サスルキ谷	上牛尾	34	22	9
"	市川-市川-II-10	市川	岡部川	寺谷川	上牛尾	49	19	8
"	市川-市川-II-11	市川	岡部川	王子東谷	上牛尾	33	19	12
"	市川-市川-II-12	市川	岡部川	野々谷	上牛尾	20	5	15
"	市川-市川-II-13	市川	岡部川	上川内谷	下牛尾	63	30	7
"	市川-市川-II-14	市川	岡部川	桃谷	下牛尾	55	55	13
"	市川-市川-II-15	市川	岡部川	掠野	下牛尾	33	15	12
"	市川-市川-II-16	市川	岡部川	河内大谷	下牛尾	93	57	10
"	市川-市川-II-17	市川	岡部川	荒堀	下牛尾	8	4	22
"	市川-市川-II-18	市川	岡部川	墓林	上牛尾	28	6	11
"	市川-市川-II-19	市川	岡部川	入角	上牛尾	14	9	10
"	市川-市川-II-20	市川	岡部川	五郎田谷	下牛尾	71	16	9
"	市川-市川-II-21	市川	岡部川	大谷	下牛尾	82	35	8
"	市川-市川-II-22	市川	岡部川	西ノ谷	下牛尾	31	22	12
"	市川-市川-II-23	市川	岡部川	下牛尾千玉	下牛尾	19	5	10
"	市川-市川-II-24	市川	岡部川	上瀬上谷	上瀬加	50	24	11
"	市川-市川-II-25	市川	岡部川	上瀬下谷	上瀬加	44	4	11
"	市川-市川-II-26	市川	岡部川	東奥谷	小畑	13	4	22
"	市川-市川-II-27	市川	岡部川	上御船	下瀬加	15	2	15
"	市川-市川-II-28	市川	岡部川	殿所	下瀬加	15	8	17
"	市川-市川-II-29	市川	小畑川	番近	小畑	24	8	13
"	市川-市川-II-30	市川	小畑川	足尾谷	小畑	18	8	14
福崎町	市川-福崎-I-1	市川	七種川	北田口谷	田口	49	28	8
"	市川-福崎-I-2	市川	七種川	上田口谷	田口	25	6	9
"	市川-福崎-I-3	市川	七種川	田口	田口	46	18	12
"	市川-福崎-I-4	市川	七種川	田口谷	田口	26	4	12
"	市川-福崎-I-5	市川	七種川	田口谷川	田口	18	5	27

市町名	溪流番号	水系名	河川名	溪流名	溪流所在地 (字名)	溪流概況		
						溪流長 (10m)	流域面積 (ha)	流下部平均勾 配(度)
福崎町	市川-福崎-I-6	市川	七種川	田口新池谷	田口	8	8	11
"	市川-福崎-I-7	市川	七種川	田口谷	高岡	34	6	10
"	市川-福崎-I-8	市川	七種川	板坂口下谷	高岡	12	2	18
"	市川-福崎-I-9	市川	七種川	三谷池谷	高岡	98	76	8
"	市川-福崎-I-10	市川	七種川	久畑谷	高岡	12	2	16
"	市川-福崎-I-11	市川	七種川	桜谷	高岡	10	2	22
"	市川-福崎-I-12	市川	七種川	板坂	高岡	28	5	15
"	市川-福崎-I-13	市川	市川	直谷川	山崎	10	3	18
"	市川-福崎-I-14	市川	市川	山崎	山崎	15	3	13
"	市川-福崎-I-15	市川	七種川	福田川	福田	33	10	14
"	市川-福崎-I-16	市川	七種川	福岡	福田	15	5	9
"	市川-福崎-I-17	市川	西谷川	西谷中右谷	西治	14	2	12
"	市川-福崎-I-18	市川	西谷川	西谷右谷	西治	8	1	17
"	市川-福崎-I-19	市川	西谷川	西治谷	高岡	14	2	13
"	市川-福崎-I-20	市川	平田川	東大貫谷	大貫	12	1	11
"	市川-福崎-I-21	市川	平田川	大谷池谷	八千種	20	3	5
"	市川-福崎-II-1	市川	雲津川	亀坪谷	東田原	44	10	8
"	市川-福崎-II-2	市川	雲津川	大蔵西谷	東田原	10	2	12
"	市川-福崎-II-3	市川	雲津川	百町池東谷	東田原	16	2	4
"	市川-福崎-II-4	市川	雲津川	加治谷右谷	東田原	11	2	11
"	市川-福崎-II-5	市川	雲津川	加治谷左谷	東田原	9	1	9
"	市川-福崎-II-6	市川	七種川	田口谷川	田口	40	11	14
"	市川-福崎-II-7	市川	七種川	イマ谷	高岡	47	21	12
"	市川-福崎-II-8	市川	西谷川	西谷中左谷	西治	18	4	9
"	市川-福崎-II-9	市川	西谷川	西谷西川	西治	20	15	7
"	市川-福崎-II-10	市川	西谷川	西治谷	西治	8	2	11
"	市川-福崎-II-11	市川	平田川	福井谷	八千種	15	3	8
相生市	千-相生-I 1	千種川	黒蔵川	矢野川	矢野町釜出	44	25	12
"	千-相生-I 2	千種川	榊川	榊1	矢野町榊	75	175	15
"	千-相生-I 3	千種川	榊川	榊荒神山川	矢野町榊	113	36	6
"	千-相生-I 4	千種川	榊川	矢野町榊	矢野町榊	20	3	20
"	千-相生-I 5	千種川	矢野川	北谷川	矢野町金坂	96	47	6
"	千-相生-I 6	千種川	北谷川	矢野町金坂1	矢野町金坂	74	34	8
"	千-相生-I 7	千種川	北谷川	矢野町金坂2	矢野町金坂	64	18	10
"	千-相生-I 8	千種川	矢野川	矢野町中野	矢野町中野	9	3	10
"	千-相生-I 9	千種川	鍛冶屋川	鍛冶屋	矢野町瓜生	20	6	12
"	千-相生-I 10	千種川	矢野川	菅谷2	矢野町菅谷	1	2	20
"	千-相生-I 11	千種川	矢野川	真広1	矢野町真広	9	3	20
"	千-相生-I 12	千種川	矢野川	矢野町二ツ木	矢野町二木	19	6	20
"	千-相生-I 13	千種川	矢野川	下田3	矢野町下田	25	7	12
"	千-相生-I 14	千種川	矢野川	寺田	若狭野町寺田	35	27	12
"	千-相生-I 15	千種川	小河川	小河2	矢野町小河	11	8	20
"	千-相生-I 16	千種川	小河川	小河4	矢野町小河	21	9	15
"	千-相生-I 17	千種川	小河川	小河6	矢野町小河	90	53	10
"	千-相生-I 18	千種川	小河川	小河7	矢野町小河	7	2	31
"	千-相生-I 19	千種川	小河川	小河8	矢野町小河	20	5	6
"	千-相生-I 20	千種川	小河川	矢野町上土居	矢野町小河	2	3	15
"	千-相生-I 21	千種川	矢野川	若狭野町3	若狭野町下土井	33	9	20
"	千-相生-I 22	千種川	矢野川	福井1	若狭野町福井	90	46	15
"	千-相生-I 23	千種川	矢野川	福井3	若狭野町福井	18	2	15
"	千-相生-I 24	千種川	矢野川	若狭野1	若狭野町若狭野	102	36	12
"	千-相生-I 25	千種川	矢野川	入野1	若狭野町入野	66	44	12
"	千-相生-I 26	千種川	矢野川	京ノ尾川	若狭町入野	45	16	15
"	千-相生-I 27	千種川	矢野川	若狭野町野々	若狭町野々	9	16	12
"	千-相生-I 28	千種川	矢野川	若狭野町野々2	若狭野町野々	32	9	10
"	千-相生-I 29	千種川	矢野川	若狭野町野々3	若狭野町野々	34	5	8
"	千-相生-I 30	千種川	矢野川	雨内	若狭野町雨内	35	24	8
"	千-相生-I 31	千種川	矢野川	若狭野2	若狭野町若狭野	134	57	10
"	他-相生-I 32	その他	鷺ヶ巣	小坪	鷺ヶ巣	36	11	20
"	他-相生-I 33	その他	相生3	相生3	相生	17	7	15
"	他-相生-I 34	その他	千尋町1	千尋町1	千尋町	11	1	10
"	佐-相生-I 35	佐方川	佐方川	佐方	佐方	17	4	6
"	佐-相生-I 36	佐方川	佐方川	佐方川	佐方3丁目	22	6	20
"	佐-相生-I 37	佐方川	佐方川	千尋町2	千尋町	81	56	7
"	佐-相生-I 38	佐方川	西矢野谷川	青葉台	青葉台	12	15	7
"	佐-相生-I 39	佐方川	佐方川	佐方2	佐方1丁目	9	5	12
"	他-相生-I 40	その他	那波大谷川	那波大谷川2	那波本町	10	7	15
"	他-相生-I 41	その他	那波大谷川	那波大谷川1	那波本町	44	15	8
"	苧-相生-I 42	苧谷川	苧谷川	東後明2	若狭野町東後明	12	3	15
"	苧-相生-I 43	苧谷川	苧谷川	童泉町	童泉町-2	34	10	12
"	苧-相生-I 44	苧谷川	苧谷川	西後明1	若狭野町西後明	35	21	8
"	苧-相生-I 45	苧谷川	苧谷川	上松2	若狭野町上松	8	8	15
"	苧-相生-I 46	苧谷川	苧谷川	若狭野町鶴亀	若狭野町鶴亀	8	3	12
"	苧-相生-I 47	苧谷川	苧谷川	童泉町2	童泉町-1	60	36	6
"	苧-相生-I 48	苧谷川	苧谷川	那波東本町	那波東本町	19	6	15

市町名	溪流番号	水系名	河川名	溪流名	溪流所在地 (字名)	溪流概況		
						溪流長 (10m)	流域面積 (ha)	流下部平均勾配 (度)
相生市	芋-相生-I 49	芋谷川	芋谷川	菅原町1	菅原町	3	2	4
"	芋-相生-I 50	芋谷川	芋谷川	菅原町2	菅原町	18	3	10
"	芋-相生-I 51	芋谷川	芋谷川	那波下水道	那波本町	10	4	15
"	芋-相生-I 52	芋谷川	岩谷川	那波野	那波野1	64	30	12
"	芋-相生-I 53	芋谷川	岩谷川	那波町2	那波町1	23	7	7
"	芋-相生-I 54	芋谷川	普光沢川	古池大谷川2	古池2丁目	56	16	15
"	芋-相生-I 55	芋谷川	普光沢川	古池1	古池2丁目	16	3	8
"	芋-相生-I 56	芋谷川	普光沢川	古池2	古池2丁目	29	5	8
"	芋-相生-I 57	芋谷川	普光沢川	古池大谷川1	古池1丁目	17	12	15
"	芋-相生-I 58	芋谷川	鮎婦川	山手	山手1丁目	23	4	8
"	芋-相生-I 59	芋谷川	芋谷川	古池5	古池2丁目	10	4	8
"	芋-相生-I 60	芋谷川	芋谷川	旭5	旭5丁目	8	3	7
"	芋-相生-I 61	芋谷川	芋谷川	旭4	旭5丁目	8	2	10
"	芋-相生-I 62	芋谷川	芋谷川	旭6	旭6丁目	8	2	7
"	芋-相生-I 63	芋谷川	芋谷川	旭7	旭6丁目	10	1	20
"	芋-相生-I 64	芋谷川	芋谷川	旭8	旭6丁目	11	1	20
"	芋-相生-I 65	芋谷川	芋谷川	旭9	旭6丁目	10	1	20
"	他-相生-I 66	その他	旭二丁目1	旭1	旭二丁目	5	1	10
"	他-相生-I 67	その他	旭二丁目2	旭2	旭二丁目	10	2	20
"	他-相生-I 68	その他	旭二丁目3	旭3	旭二丁目	7	4	15
"	大-相生-I 69	大谷川	大谷川	大谷右一号川	大谷町	66	46	12
"	大-相生-I 70	大谷川	大谷川	大谷町	大谷町	18	9	10
"	大-相生-I 71	大谷川	大谷川	沼谷川	大谷町	36	25	10
"	大-相生-I 72	大谷川	大谷川	相生4	相生一丁目	13	2	20
"	他-相生-I 73	その他	猪師子川	猪師子川	葛ヶ浜	50	17	15
"	千-相生-II 1	千種川	矢野川	釜出3	矢野町釜出	14	1	31
"	千-相生-II 2	千種川	矢野川	矢野町釜出1	矢野町釜出	12	2	20
"	千-相生-II 3	千種川	榊川	榊川	矢野町榊	97	53	15
"	千-相生-II 4	千種川	榊川	榊2	矢野町榊	34	24	12
"	千-相生-II 5	千種川	矢野川	矢野町釜出2	矢野町榊	46	13	7
"	千-相生-II 6	千種川	榊川	榊3	矢野町榊	45	15	6
"	千-相生-II 7	千種川	矢野川	中野	矢野町中野	32	14	12
"	千-相生-II 8	千種川	能下川	能下	矢野町能下	57	14	20
"	千-相生-II 9	千種川	矢野川	瓜生1	矢野町瓜生	11	3	20
"	千-相生-II 10	千種川	矢野川	菅谷1	矢野町菅谷	13	20	15
"	千-相生-II 11	千種川	矢野川	菅谷3	矢野町菅谷	8	2	12
"	千-相生-II 12	千種川	矢野川	真広2	矢野町真広	3	2	31
"	千-相生-II 13	千種川	矢野川	真広3	矢野町真広	15	4	20
"	千-相生-II 14	千種川	矢野川	下田1	矢野町下田	27	11	15
"	千-相生-II 15	千種川	矢野川	下田2	矢野町下田	17	4	8
"	千-相生-II 16	千種川	矢野川	下田4	矢野町下田	12	3	15
"	千-相生-II 17	千種川	矢野川	寺田	矢野町寺田	10	4	20
"	千-相生-II 18	千種川	小河川	小河1	矢野町小河	73	19	20
"	千-相生-II 19	千種川	小河川	深山口	矢野町小河	29	4	20
"	千-相生-II 20	千種川	小河川	小河3	矢野町小河	1	3	31
"	千-相生-II 21	千種川	小河川	小河5	矢野町小河	14	11	15
"	千-相生-II 22	千種川	小河川	下土井	矢野町下土井	99	20	15
"	千-相生-II 23	千種川	矢野川	福井2	若狭野町福井	28	11	20
"	他-相生-II 24	その他	相生1	相生1	相生	46	26	10
"	他-相生-II 25	その他	相生2	相生2	相生	35	17	20
"	他-相生-II 26	その他	桜川	桜川	桜ヶ丘	11	13	20
"	芋-相生-II 27	芋谷川	芋谷川	芋谷川	竜泉町-2	112	90	6
"	芋-相生-II 28	芋谷川	芋谷川	東後明1	若狭野町東後明	10	7	12
"	芋-相生-II 29	芋谷川	芋谷川	竜泉町3	竜泉町-2	25	14	8
"	芋-相生-II 30	芋谷川	芋谷川	竜泉町4	竜泉町-2	39	22	8
"	芋-相生-II 31	芋谷川	矢野川	若狭野町2	矢野町下田	89	32	7
"	芋-相生-II 32	芋谷川	芋谷川	下田5	矢野町下田	7	1	12
"	芋-相生-II 33	芋谷川	矢野川	若狭野町1	若狭野町西後明	56	20	7
"	芋-相生-II 34	芋谷川	芋谷川	西後明3	若狭野町西後明	8	10	15
"	芋-相生-II 35	芋谷川	芋谷川	上松1	若狭野町上松	5	3	10
"	芋-相生-II 36	芋谷川	普光沢川	古池3	古池2丁目	20	3	15
"	芋-相生-II 37	芋谷川	普光沢川	古池4	古池2丁目	6	1	15
"	芋-相生-II 38	芋谷川	普光沢川	垣内町	垣内町	3	2	15
"	他-相生-II 39	その他	葛ヶ浜	葛ヶ浜	葛ヶ浜	58	23	15
"	佐-相生-III 1	佐方川	佐方川	佐方1	佐方3丁目	22	5	15
赤穂市	他-赤穂-I 1	その他	朶山川	中の谷川	福浦	54	25	20
"	他-赤穂-I 2	その他	朶山川	次郎太夫川	矢野町榊	109	41	12
"	他-赤穂-I 3	その他	朶山川	鳴瀬川	福浦	165	151	7
"	大-赤穂-I 4	大津川	権現川	神保1	木津	9	6	12
"	大-赤穂-I 5	大津川	権現川	神保2	木津	24	12	12
"	大-赤穂-I 6	大津川	大津川	木生谷川	木生谷	58	55	7
"	大-赤穂-I 7	大津川	塩屋川	春日谷川	北野中	40	25	15
"	大-赤穂-I 8	大津川	塩屋川	黒谷川	加里屋	7	27	20
"	大-赤穂-I 9	大津川	塩屋川	加里屋	加里屋	8	5	8
"	大-赤穂-I 10	大津川	塩屋川	波布川	塩屋	50	29	15

市町名	溪流番号	水系名	河川名	溪流名	溪流所在地 (字名)	溪流概況		
						溪流長 (10m)	流域面積 (ha)	流下部平均勾 配(度)
赤穂市	大-赤穂-I 11	大津川	塩屋川	小波布川	塩屋	146	94	6
"	大-赤穂-I 12	大津川	塩屋川	塩屋	塩屋	58	14	15
"	大-赤穂-I 13	大津川	塩屋川	塩屋2	塩屋	14	6	12
"	千-赤穂-I 14	千種川	千種川	野田川	有年檜原	51	12	15
"	千-赤穂-I 15	千種川	千種川	上所川	有年檜原	66	40	12
"	千-赤穂-I 16	千種川	千種川	有年檜原2	有年檜原	43	18	6
"	千-赤穂-I 17	千種川	矢野川	有年原	有年原	83	27	10
"	千-赤穂-I 18	千種川	矢野川	横尾川	有年横尾	85	73	7
"	千-赤穂-I 19	千種川	矢野川	水木原川	有年横尾	18	9	12
"	千-赤穂-I 20	千種川	矢野川	谷口川1	有年横尾	80	67	12
"	千-赤穂-I 21	千種川	長谷川	片山川	東有年	91	42	7
"	千-赤穂-I 22	千種川	長谷川	下横川	西有年	25	23	12
"	千-赤穂-I 23	千種川	千種川	林ヶ谷川	真殿	168	154	6
"	千-赤穂-I 24	千種川	高雄川	大津	大津	80	44	10
"	千-赤穂-I 25	千種川	高雄川	門前谷川	真殿	88	52	15
"	千-赤穂-I 26	千種川	千種川	入相川	周世	35	16	12
"	千-赤穂-I 27	千種川	千種川	下高野川	高野	58	23	15
"	千-赤穂-I 28	千種川	千種川	高野2	高野	76	71	5
"	千-赤穂-I 29	千種川	加里屋川	目坂谷川	目坂	41	7	20
"	千-赤穂-I 30	千種川	加里屋川	山際川	木津	34	9	20
"	千-赤穂-I 31	千種川	加里屋川	大鹿谷	木津	35	8	20
"	千-赤穂-I 32	千種川	加里屋川	山田	木津	23	3	20
"	千-赤穂-I 33	千種川	加里屋川	大鹿谷川	木津	63	30	15
"	他-赤穂-I 34	その他	尾崎	尾崎	尾崎	38	18	12
"	他-赤穂-I 35	その他	坂越川	坂越川	坂越	27	7	31
"	他-赤穂-I 36	その他	坪江川	坪江川	坂越	41	9	31
"	他-赤穂-II 1	その他	朶山川	福浦	福浦	75	55	10
"	大-赤穂-II 2	大津川	大津川	西有年1	西有年	51	10	20
"	大-赤穂-II 3	大津川	大津川	西有年2	西有年	39	4	31
"	大-赤穂-II 4	大津川	柿山川	柿山川	大津	43	26	12
"	大-赤穂-II 5	大津川	大津川	折方川	折方	63	49	15
"	大-赤穂-II 6	大津川	大津川	折方	折方	48	21	20
"	大-赤穂-II 7	大津川	大津川	機谷川	折方	45	47	15
"	千-赤穂-II 8	千種川	高雄川	有年檜原1	有年檜原	69	33	12
"	千-赤穂-II 9	千種川	長谷川	小豆谷川	西有年	177	119	6
"	千-赤穂-II 10	千種川	長谷川	西有年3	西有年	22	5	10
"	千-赤穂-II 11	千種川	長谷川	西有年4	西有年	50	18	10
"	千-赤穂-II 12	千種川	長谷川	西有年5	西有年	23	6	10
"	千-赤穂-II 13	千種川	千種川	井の谷川	中山	133	89	8
"	千-赤穂-II 14	千種川	高雄川	清水谷川	木津	61	47	15
"	千-赤穂-II 15	千種川	千種川	宮裏川	周世	125	51	8
"	千-赤穂-II 16	千種川	千種川	高野1	高野	13	10	15
"	他-赤穂-II 17	その他	南宮山谷川	南宮山谷川	尾崎	69	29	7
"	他-赤穂-II 18	その他	岩鍋谷川	岩鍋谷川	尾崎	32	18	12
"	他-赤穂-II 19	その他	町谷川	町谷川2	坂越	10	17	15
"	他-赤穂-II 20	その他	町谷川	町谷川1	坂越	33	23	10
"	他-赤穂-II 21	その他	大泊川	大泊川	坂越	33	9	20
"	他-赤穂-II 22	その他	坂越	坂越	坂越	32	30	20
"	千-赤穂-III 1	千種川	千種川	木津1	木津	33	24	12
"	千-赤穂-III 2	千種川	高雄川	木津4	木津	6	6	10
上郡町	千-上郡-I 1	千種川	千種川	楠川	楠	128	83	15
"	千-上郡-I 2	千種川	千種川	新奥谷	矢野町榊	27	17	12
"	千-上郡-I 3	千種川	細野川	細野川	細野	137	75	12
"	千-上郡-I 4	千種川	細野川	細野2	細野	132	34	12
"	千-上郡-I 5	千種川	細野川	細野1	細野	48	18	12
"	千-上郡-I 6	千種川	千種川	柏野	柏野	129	69	10
"	千-上郡-I 7	千種川	千種川	石生谷川	苔縄観音寺	84	56	10
"	千-上郡-I 8	千種川	岩木川	石戸	岩木丙石戸	6	12	20
"	千-上郡-I 9	千種川	岩木川	細念	岩木丙細念	79	34	15
"	千-上郡-I 10	千種川	岩木川	不生谷川	岩木乙倉尾	117	48	12
"	千-上郡-I 11	千種川	岩木川	倉尾川	岩木乙倉尾	158	120	10
"	千-上郡-I 12	千種川	岩木川	才坂	岩木甲才坂	38	32	12
"	千-上郡-I 13	千種川	岩木川	船谷台地	岩木甲船谷台地	111	52	8
"	千-上郡-I 14	千種川	千種川	イブキ谷川	大枝馬坂	26	11	15
"	千-上郡-I 15	千種川	千種川	奥山谷川	大枝馬坂	172	54	10
"	千-上郡-I 16	千種川	鞍居川	国光川	金出地国光	45	18	20
"	千-上郡-I 17	千種川	杉尾川	本金出地	金出地本金出地	28	9	10
"	千-上郡-I 18	千種川	鞍居川	戸谷	金出地戸谷	42	10	20
"	千-上郡-I 19	千種川	鞍居川	阿曾川	金出地阿曾	210	161	8
"	千-上郡-I 20	千種川	鞍居川	高谷	金出地高谷	18	8	12
"	千-上郡-I 21	千種川	鞍居川	尾畠ノ谷川	野桑中村	22	10	20
"	千-上郡-I 22	千種川	大富川	東谷1	大富東谷	28	5	31
"	千-上郡-I 23	千種川	鞍居川	細畑	野桑細畑	33	9	20
"	千-上郡-I 24	千種川	鞍居川	日原谷	野桑本村	174	91	8
"	千-上郡-I 25	千種川	鞍居川	野桑今川	野桑今川	211	136	8

市町名	溪流番号	水系名	河川名	溪流名	溪流所在地 (字名)	溪流概況		
						溪流長 (10m)	流域面積 (ha)	流下部平均勾 配(度)
上郡町	千-上郡-I 26	千種川	鞍居川	小山	尾長谷小山	87	18	20
"	千-上郡-I 27	千種川	鞍居川	土井川	尾長谷土井	119	34	15
"	千-上郡-I 28	千種川	鞍居川	土井の内2	尾長谷土井の内	12	6	12
"	千-上郡-I 29	千種川	鞍居川	星尾川	尾長谷	47	13	20
"	千-上郡-I 30	千種川	鞍居川	大富沢	尾長谷	165	81	12
"	千-上郡-I 31	千種川	鞍居川	惣尻川	尾長谷惣尻	187	57	10
"	千-上郡-I 32	千種川	千種川	羽山谷川	山野里羽山	59	49	4
"	千-上郡-I 33	千種川	千種川	東町1	上郡東町	95	51	6
"	千-上郡-I 34	千種川	千種川	東町2	上郡東町	82	25	12
"	千-上郡-I 35	千種川	安室川	横谷川	行頭延野	24	7	12
"	千-上郡-I 36	千種川	安室川	行頭小谷川	行頭行頭	50	14	12
"	千-上郡-I 37	千種川	安室川	播磨自然高原1	播磨自然高原	18	7	15
"	千-上郡-I 38	千種川	安室川	大石川	高山大石	128	64	7
"	千-上郡-I 39	千種川	安室川	高山大谷	高山別所原	83	31	15
"	千-上郡-I 40	千種川	安室川	別所原川	高山別所原	24	11	12
"	千-上郡-I 41	千種川	安室川	太山寺川	高山小屋	94	42	12
"	千-上郡-I 42	千種川	安室川	一ノ木谷川	高山山脇	27	11	12
"	千-上郡-I 43	千種川	安室川	皆坂1	八保丙皆坂	8	4	15
"	千-上郡-I 44	千種川	安室川	皆坂2	八保丙皆坂	19	5	20
"	千-上郡-I 45	千種川	安室川	上ノ池谷川1	八保乙岡	35	19	15
"	千-上郡-I 46	千種川	安室川	上ノ池谷川2	八保乙岡	50	19	12
"	千-上郡-I 47	千種川	安室川	東岡谷川	八保乙岡	25	9	31
"	千-上郡-I 48	千種川	梨ヶ原川	藪	梨ヶ原藪	17	3	5
"	千-上郡-I 49	千種川	梨ヶ原川	落地2	落地	7	2	20
"	千-上郡-I 50	千種川	安室川	釜谷	八保甲釜谷	39	20	12
"	千-上郡-I 51	千種川	安室川	飯坂1	山野里飯坂	10	2	8
"	千-上郡-I 52	千種川	安室川	飯坂2	山野里飯坂	3	2	7
"	千-上郡-I 53	千種川	安室川	第二井谷川	船坂井谷	40	13	6
"	千-上郡-I 54	千種川	安室川	第一井谷川	船坂井谷	45	15	12
"	千-上郡-I 55	千種川	安室川	釜ヶ谷1	船坂釜ヶ谷	18	12	7
"	千-上郡-I 56	千種川	安室川	釜ヶ谷2	船坂湯ノ脇	19	13	7
"	千-上郡-I 57	千種川	安室川	湯ノ脇川1	船坂湯ノ脇	31	7	20
"	千-上郡-I 58	千種川	安室川	湯ノ脇川2	船坂湯ノ脇	45	19	7
"	千-上郡-I 59	千種川	安室川	山野里川	山野里丹西	31	5	15
"	千-上郡-I 60	千種川	安室川	木目川	山野里木ノ目	39	16	15
"	千-上郡-I 61	千種川	安室川	中ノ谷川	山野里平野	63	21	8
"	千-上郡-I 62	千種川	安室川	宮ノ谷川	山野里平野	47	14	15
"	千-上郡-I 63	千種川	安室川	竹万1	竹万竹万	16	5	15
"	千-上郡-I 64	千種川	安室川	竹万2	竹万竹万	29	6	15
"	千-上郡-I 65	千種川	千種川	高田台	高田台一丁目	40	18	15
"	千-上郡-I 66	千種川	高田川	高田川	奥甲	112	70	12
"	千-上郡-I 67	千種川	高田川	杓谷川	奥甲	43	23	20
"	千-上郡-I 68	千種川	高田川	小野豆川	小野豆	29	6	20
"	千-上郡-I 69	千種川	高田川	小野豆	小野豆	61	12	10
"	千-上郡-I 70	千種川	高田川	宇野山下2	宇野山宇野山下	3	3	20
"	千-上郡-I 71	千種川	高田川	奥休治川	休治中土井	111	54	12
"	千-上郡-I 72	千種川	高田川	中庄川	休治西庄	63	29	12
"	千-上郡-I 73	千種川	高田川	西庄	休治西庄	33	9	10
"	千-上郡-I 74	千種川	高田川	板屋谷1	中野板屋谷	36	7	12
"	千-上郡-I 75	千種川	高田川	板屋谷2	中野板屋谷	64	10	12
"	千-上郡-I 76	千種川	高田川	正福寺1	正福寺	68	42	7
"	千-上郡-I 77	千種川	高田川	正福寺2	正福寺	37	14	7
"	千-上郡-I 78	千種川	高田川	釜島	釜島	35	10	12
"	千-上郡-II 1	千種川	千種川	二ツ道	楠	60	20	15
"	千-上郡-II 2	千種川	千種川	轟川	赤松	320	357	6
"	千-上郡-II 3	千種川	岩木川	田ノ尻	岩木甲田ノ尻	83	22	20
"	千-上郡-II 4	千種川	岩木川	鍛冶	岩木甲鍛冶	114	27	15
"	千-上郡-II 5	千種川	鞍居川	戸谷川	金出地戸谷	99	38	10
"	千-上郡-II 6	千種川	梅谷川	梅谷	野桑梅谷	40	19	7
"	千-上郡-II 7	千種川	鞍居川	三軒谷川	野桑広根	71	184	20
"	千-上郡-II 8	千種川	鞍居川	広根1	野桑広根	52	17	20
"	千-上郡-II 9	千種川	鞍居川	広根2	野桑広根	34	14	10
"	千-上郡-II 10	千種川	鞍居川	イカキ谷川	野桑中村	17	13	15
"	千-上郡-II 11	千種川	大富川	鍋倉	大富鍋倉	10	1	15
"	千-上郡-II 12	千種川	大富川	西谷	大富西谷	78	38	15
"	千-上郡-II 13	千種川	大富川	大杉野1	大富大杉野	13	3	31
"	千-上郡-II 14	千種川	大富川	大杉野2	大富大杉野	44	22	12
"	千-上郡-II 15	千種川	大富川	東谷2	大富東谷	19	16	15
"	千-上郡-II 16	千種川	大富川	本村	野桑本村	9	4	12
"	千-上郡-II 17	千種川	鞍居川	土井の内1	尾長谷土井の内	135	94	7
"	千-上郡-II 18	千種川	千種川	東町川	上郡東町	49	13	15
"	千-上郡-II 19	千種川	安室川	延野	行頭延野	55	15	15
"	千-上郡-II 20	千種川	安室川	中野1	行頭中野	80	19	10
"	千-上郡-II 21	千種川	安室川	中野2	行頭中野	21	8	12
"	千-上郡-II 22	千種川	安室川	播磨自然高原2	播磨自然高原	24	3	12
"	千-上郡-II 23	千種川	安室川	播磨自然高原3	播磨自然高原	9	1	10

市町名	溪流番号	水系名	河川名	溪流名	溪流所在地 (字名)	溪流概況		
						溪流長 (10m)	流域面積 (ha)	流下部平均勾 配(度)
上郡町	千-上郡-Ⅱ24	千種川	安室川	小谷	高山小谷	59	15	15
"	千-上郡-Ⅱ25	千種川	安室川	山脇	高山山脇	16	4	12
"	千-上郡-Ⅱ26	千種川	安室川	安室川	八保丙皆坂	79	36	7
"	千-上郡-Ⅱ27	千種川	安室川	新垣内	八保甲新垣内	43	24	8
"	千-上郡-Ⅱ28	千種川	梨ヶ原川	上宿	梨ヶ原上宿	130	91	8
"	千-上郡-Ⅱ29	千種川	梨ヶ原川	落地1	落地	24	7	7
"	千-上郡-Ⅱ30	千種川	梨ヶ原川	下栗原	栗原下栗原	29	10	8
"	千-上郡-Ⅱ31	千種川	安室川	新田1	山野里新田	33	8	10
"	千-上郡-Ⅱ32	千種川	安室川	新田2	山野里新田	33	10	20
"	千-上郡-Ⅱ33	千種川	安室川	木ノ目	山野里木ノ目	19	4	12
"	千-上郡-Ⅱ34	千種川	安室川	平野	山野里平野	68	41	4
"	千-上郡-Ⅱ35	千種川	安室川	山田	竹万山田	56	23	15
"	千-上郡-Ⅱ36	千種川	高田川	大谷川	宇野山宇野山上	85	39	12
"	千-上郡-Ⅱ37	千種川	高田川	宇野山下1	宇野山宇野山下	18	7	15
"	千-上郡-Ⅱ38	千種川	高田川	宇野山下3	宇野山宇野山下	17	2	15
"	千-上郡-Ⅱ39	千種川	高田川	板屋谷3	中野板屋谷	61	16	8
佐用町	千-佐用-I-1	千種川	佐用川	竹ノ奥谷	奥海	106	48	14
"	千-佐用-I-2	千種川	佐用川	曾婦谷	奥海	161	89	11
"	千-佐用-I-3	千種川	佐用川	溝土居谷	奥海	15	8	14
"	千-佐用-I-4	千種川	佐用川	安本谷	奥海	5	4	11
"	千-佐用-I-5	千種川	佐用川	赤江谷	奥海	28	13	14
"	千-佐用-I-6	千種川	佐用川	ノノ谷	奥海	119	57	11
"	千-佐用-I-7	千種川	佐用川	堂ノ奥谷	奥海	10	4	6
"	千-佐用-I-8	千種川	佐用川	若洲川	若洲	273	239	7
"	千-佐用-I-9	千種川	佐用川	松谷	若洲	66	25	8
"	千-佐用-I-10	千種川	佐用川	増谷	上石井	36	44	11
"	千-佐用-I-11	千種川	佐用川	寺谷	上石井	28	8	11
"	千-佐用-I-12	千種川	佐用川	谷ノ奥	上石井	34	14	11
"	千-佐用-I-13	千種川	佐用川	オノ谷	上石井	74	34	11
"	千-佐用-I-14	千種川	佐用川	上ノ谷	上石井	24	6	18
"	千-佐用-I-15	千種川	佐用川	猪ノ谷	下石井	43	17	11
"	千-佐用-I-16	千種川	佐用川	西山	下石井	60	19	14
"	千-佐用-I-17	千種川	佐用川	松尾	下石井	16	8	18
"	千-佐用-I-18	千種川	佐用川	三山	下石井	132	78	7
"	千-佐用-I-19	千種川	佐用川	岡の空	下石井	83	19	18
"	千-佐用-I-20	千種川	佐用川	南谷	下石井	34	7	14
"	千-佐用-I-21	千種川	佐用川	日除谷	下石井	70	26	8
"	千-佐用-I-22	千種川	佐用川	山ノ上	延吉	66	24	9
"	千-佐用-I-23	千種川	佐用川	猪ノ子	延吉	44	19	18
"	千-佐用-I-24	千種川	佐用川	井谷	平福	72	28	11
"	千-佐用-I-25	千種川	佐用川	上白髪	平福	51	23	11
"	千-佐用-I-26	千種川	佐用川	光明寺山	平福	7	5	14
"	千-佐用-I-27	千種川	庵川	上の山川	海内	15	8	18
"	千-佐用-I-28	千種川	庵川	金谷川	海内	101	65	9
"	千-佐用-I-29	千種川	庵川	梶谷坂	海内	16	7	11
"	千-佐用-I-30	千種川	庵川	サイガタ	桑野	66	46	11
"	千-佐用-I-31	千種川	庵川	岩屋谷	桑野	66	31	9
"	千-佐用-I-32	千種川	庵川	片山南平谷	桑野	6	5	18
"	千-佐用-I-33	千種川	庵川	堂峪	桑野	16	4	14
"	千-佐用-I-34	千種川	滝谷川	指谷	桑野	166	73	6
"	千-佐用-I-35	千種川	庵川	滝谷川	桑野	188	185	6
"	千-佐用-I-36	千種川	庵川	大谷上	庵	22	5	18
"	千-佐用-I-37	千種川	庵川	奥林谷	庵	22	10	5
"	千-佐用-I-38	千種川	佐用川	安井谷	宗行	40	22	7
"	千-佐用-I-39	千種川	佐用川	峠谷	宗行	46	16	8
"	千-佐用-I-40	千種川	長谷川	岩谷川	奥長谷	145	85	6
"	千-佐用-I-41	千種川	長谷川	小谷口	奥長谷	10	3	11
"	千-佐用-I-42	千種川	長谷川	奥山	奥長谷	102	33	6
"	千-佐用-I-43	千種川	長谷川	申山谷	口長谷	56	53	6
"	千-佐用-I-44	千種川	長谷川	土の坂谷	口長谷	13	3	14
"	千-佐用-I-45	千種川	長谷川	殿谷上	口長谷	18	5	6
"	千-佐用-I-46	千種川	佐用川	乱土谷	横坂	20	6	8
"	千-佐用-I-47	千種川	佐用川	猪垣谷	横坂	34	4	6
"	千-佐用-I-48	千種川	佐用川	高山谷	横坂	46	16	7
"	千-佐用-I-49	千種川	金近川	堂ノ奥	奥金近	4	6	14
"	千-佐用-I-50	千種川	金近川	森谷	奥金近	50	23	9
"	千-佐用-I-51	千種川	金近川	庵の奥上	口金近	20	3	11
"	千-佐用-I-52	千種川	金近川	櫻原	口金近	10	3	18
"	千-佐用-I-53	千種川	江川川	蜂谷	中山	54	14	6
"	千-佐用-I-54	千種川	江川川	石井谷	中山	78	19	6
"	千-佐用-I-55	千種川	江川川	家ノ奥谷	中山	14	6	8
"	千-佐用-I-56	千種川	江川川	荒神谷	中山	7	1	8
"	千-佐用-I-57	千種川	江川川	毛伍谷	大畠	17	8	6
"	千-佐用-I-58	千種川	江川川	奥山川	大畠	39	12	7
"	千-佐用-I-59	千種川	江川川	奥の山	大畠	69	24	8

市町名	溪流番号	水系名	河川名	溪流名	溪流所在地 (字名)	溪流概況		
						溪流長 (10m)	流域面積 (ha)	流下部平均勾 配(度)
佐用町	千-佐用-I-60	千種川	末包川	小林	末包	18	6	11
"	千-佐用-I-61	千種川	江川川	家の奥	豊福	52	30	11
"	千-佐用-I-62	千種川	淀川	天田	淀	17	5	14
"	千-佐用-I-63	千種川	淀川	猪子谷	淀	32	7	7
"	千-佐用-I-64	千種川	江川川	見正庵	豊福	14	6	8
"	千-佐用-I-65	千種川	江川川	田尻	豊福	52	14	6
"	千-佐用-I-66	千種川	西河内川	井谷川	西河内	67	28	14
"	千-佐用-I-67	千種川	西河内川	尾鼻	西河内	25	7	14
"	千-佐用-I-68	千種川	江川川	清水前谷上	福沢	7	3	14
"	千-佐用-I-69	千種川	江川川	清水前谷下	福沢	10	3	6
"	千-佐用-I-70	千種川	江川川	佐古山田	福沢	48	13	7
"	千-佐用-I-71	千種川	江川川	本村谷	福沢	48	15	14
"	千-佐用-I-72	千種川	佐用川	笹谷	大願寺	66	11	9
"	千-佐用-I-73	千種川	佐用川	猪谷	大願寺	29	5	8
"	千-佐用-I-74	千種川	佐用川	大山谷川	佐用	29	11	6
"	千-佐用-I-75	千種川	佐用川	妙ヶ谷	佐用	29	7	14
"	千-佐用-I-76	千種川	佐用川	溝ヶ谷	佐用	64	15	9
"	千-佐用-I-77	千種川	佐用川	竹谷	佐用	14	5	8
"	千-佐用-I-78	千種川	佐用川	曾谷	佐用	51	9	11
"	千-佐用-I-79	千種川	佐用川	権現谷	佐用	60	12	6
"	千-佐用-I-80	千種川	佐用川	クラ谷	佐用	25	6	14
"	千-佐用-I-81	千種川	山田川	神谷	佐用	13	4	8
"	千-佐用-I-82	千種川	佐用川	ゴマン坂谷	佐用	17	3	14
"	千-佐用-I-83	千種川	佐用川	本谷	佐用	185	106	5
"	千-佐用-I-84	千種川	佐用川	奥成川	佐用	21	11	8
"	千-佐用-I-85	千種川	佐用川	下吉福川	佐用	30	10	14
"	千-佐用-I-86	千種川	佐用川	北ノ口谷	佐用	10	2	11
"	千-佐用-I-87	千種川	佐用川	大上	佐用	19	4	18
"	千-佐用-I-88	千種川	佐用川	諸谷	佐用	60	19	11
"	千-佐用-I-89	千種川	佐用川	奥ノ谷	佐用	11	4	14
"	千-佐用-I-90	千種川	佐用川	本谷	山脇	24	14	11
"	千-佐用-I-91	千種川	佐用川	大藪谷	山脇	65	19	11
"	千-佐用-I-92	千種川	佐用川	奥山谷	真盛	50	32	9
"	千-佐用-I-93	千種川	佐用川	ハイ谷	真盛	19	6	9
"	千-佐用-I-94	千種川	佐用川	北谷	山脇	53	14	14
"	千-佐用-I-95	千種川	佐用川	水木谷	山脇	40	20	14
"	千-佐用-II-1	千種川	佐用川	奥ノ谷	奥海	26	13	11
"	千-佐用-II-2	千種川	佐用川	鬼ヶ谷①	奥海	46	19	14
"	千-佐用-II-3	千種川	佐用川	鬼ヶ谷②	奥海	29	6	11
"	千-佐用-II-4	千種川	佐用川	仏谷	佐用	89	31	8
"	千-佐用-II-5	千種川	佐用川	稲荷谷	上石井	20	6	11
"	千-佐用-II-6	千種川	佐用川	浜ノ上	上石井	12	5	27
"	千-佐用-II-7	千種川	佐用川	中ノ谷	水根	20	12	8
"	千-佐用-II-8	千種川	佐用川	山ノ神谷	水根	25	10	11
"	千-佐用-II-9	千種川	佐用川	西家ノ上谷	水根	7	2	27
"	千-佐用-II-10	千種川	佐用川	小板井谷	水根	10	4	18
"	千-佐用-II-11	千種川	佐用川	板井谷	水根	32	23	14
"	千-佐用-II-12	千種川	佐用川	高野	上石井	29	12	14
"	千-佐用-II-13	千種川	佐用川	柴山	下石井	44	19	14
"	千-佐用-II-14	千種川	佐用川	高田	中山	45	12	14
"	千-佐用-II-15	千種川	佐用川	脇ノ谷	下石井	24	11	18
"	千-佐用-II-16	千種川	佐用川	小谷	下石井	73	12	14
"	千-佐用-II-17	千種川	佐用川	東谷	下石井	52	11	18
"	千-佐用-II-18	千種川	佐用川	小谷	峠	9	3	18
"	千-佐用-II-19	千種川	佐用川	不戸	延吉	6	4	9
"	千-佐用-II-20	千種川	佐用川	二坪	延吉	51	24	11
"	千-佐用-II-21	千種川	佐用川	鳩峯	延吉	28	16	14
"	千-佐用-II-22	千種川	佐用川	山中	延吉	8	4	18
"	千-佐用-II-23	千種川	佐用川	鑄物師谷	平福	20	7	8
"	千-佐用-II-24	千種川	庵川	小谷	海内	46	16	11
"	千-佐用-II-25	千種川	庵川	岡ノ奥	海内	55	35	18
"	千-佐用-II-26	千種川	庵川	ギョウドウ	海内	14	3	18
"	千-佐用-II-27	千種川	庵川	二重谷	海内	15	3	14
"	千-佐用-II-28	千種川	庵川	西峪	桑野	25	22	14
"	千-佐用-II-29	千種川	庵川	大谷②	庵	14	5	18
"	千-佐用-II-30	千種川	庵川	砥谷	庵	124	86	7
"	千-佐用-II-31	千種川	佐用川	殿谷②	宗行	31	9	14
"	千-佐用-II-32	千種川	長谷川	途ノ谷	奥長谷	51	35	11
"	千-佐用-II-33	千種川	長谷川	ホシヶ谷	奥長谷	41	29	9
"	千-佐用-II-34	千種川	長谷川	志ノ谷	口長谷	35	16	8
"	千-佐用-II-35	千種川	長谷川	寺谷	口長谷	24	6	11
"	千-佐用-II-36	千種川	長谷川	夏村谷②	口長谷	11	2	9
"	千-佐用-II-37	千種川	長谷川	夏村谷①	口長谷	12	2	9
"	千-佐用-II-38	千種川	金近川	奥山	奥金近	55	37	8
"	千-佐用-II-39	千種川	金近川	北谷	奥金近	59	21	14
"	千-佐用-II-40	千種川	金近川	山田	奥金近	36	13	8

市町名	溪流番号	水系名	河川名	溪流名	溪流所在地 (字名)	溪流概況		
						溪流長 (10m)	流域面積 (ha)	流下部平均勾 配(度)
佐用町	千-佐用-II-41	千種川	金近川	小松谷池	奥金近	71	34	5
"	千-佐用-II-42	千種川	金近川	庵の奥②	口金近	15	2	11
"	千-佐用-II-43	千種川	金近川	鵜谷	口長谷	46	25	7
"	千-佐用-II-44	千種川	金近川	荒神谷	口長谷	31	10	7
"	千-佐用-II-45	千種川	金近川	西の土居谷	本位田	30	8	14
"	千-佐用-II-46	千種川	江川川	大谷	中山	61	15	8
"	千-佐用-II-47	千種川	江川川	鳥井谷	末包	35	8	9
"	千-佐用-II-48	千種川	江川川	入道垣内	末包	28	11	11
"	千-佐用-II-49	千種川	江川川	古寺	末包	9	3	18
"	千-佐用-II-50	千種川	江川川	横尾谷	大畠	20	10	14
"	千-佐用-II-51	千種川	末包川	中須賀	末包	40	11	7
"	千-佐用-II-52	千種川	末包川	長迫	末包	19	3	11
"	千-佐用-II-53	千種川	末包川	深山	末包	104	49	8
"	千-佐用-II-54	千種川	末包川	伊垣谷	末包	14	5	8
"	千-佐用-II-55	千種川	末包川	竹ノ内	大畠	2	1	27
"	千-佐用-II-56	千種川	末包川	細田	大畠	8	2	14
"	千-佐用-II-57	千種川	江川川	保木の谷	大畠	8	3	14
"	千-佐用-II-58	千種川	江川川	布ノ谷	豊福	15	4	18
"	千-佐用-II-59	千種川	江川川	新田	大畠	7	7	27
"	千-佐用-II-60	千種川	江川川	白ノ谷	豊福	6	3	18
"	千-佐用-II-61	千種川	江川川	オオカミ谷	豊福	54	16	11
"	千-佐用-II-62	千種川	西河内川	滝谷	大木谷	35	12	14
"	千-佐用-II-63	千種川	西河内川	上長通	西河内	31	24	9
"	千-佐用-II-64	千種川	江川川	大谷	福沢	94	84	8
"	千-佐用-II-65	千種川	佐用川	大田ノ原	佐用	97	45	5
"	千-佐用-II-66	千種川	佐用川	長谷ヶ谷	佐用	54	8	11
佐用町(旧上月町)	千-上月-I-1	千種川	千種川	新道谷	櫛田	66	16	14
"	千-上月-I-2	千種川	千種川	一の谷川	櫛田	21	8	11
"	千-上月-I-3	千種川	千種川	平谷川	櫛田	37	21	8
"	千-上月-I-4	千種川	滝谷川	須山谷	櫛田	24	11	18
"	千-上月-I-5	千種川	滝谷川	横谷	櫛田	51	23	6
"	千-上月-I-6	千種川	千種川	土山谷	久崎	95	23	14
"	千-上月-I-7	千種川	佐用川	宮ノ谷	早瀬	75	26	7
"	千-上月-I-8	千種川	佐用川	西沼谷	上月	36	5	8
"	千-上月-I-9	千種川	大日山川	小畑	大日山	71	49	11
"	千-上月-I-10	千種川	大日山川	奥田谷	大日山	85	24	8
"	千-上月-I-11	千種川	大日山川	駒菅川	大日山	102	39	8
"	千-上月-I-12	千種川	大日山川	池田川	小日山	76	20	11
"	千-上月-I-13	千種川	大日山川	稗田川	西大畠	55	24	14
"	千-上月-I-14	千種川	大日山川	椀ヶ内谷	西大畠	16	6	11
"	千-上月-I-15	千種川	大日山川	西ノ奥川	西大畠	17	36	8
"	千-上月-I-16	千種川	大日山川	コウジノク谷	西大畠	57	50	9
"	千-上月-I-17	千種川	大日山川	聖谷川	西大畠	21	8	14
"	千-上月-I-18	千種川	大日山川	学堂川	西大畠	62	23	11
"	千-上月-I-19	千種川	大日山川	金谷	力万	78	31	6
"	千-上月-I-20	千種川	須安川	下谷川	須安	55	40	14
"	千-上月-I-21	千種川	桜山川	田和谷	福中	35	11	11
"	千-上月-I-22	千種川	桜山川	片房	福中	13	6	14
"	千-上月-I-23	千種川	桜山川	佐尾	福中	34	16	8
"	千-上月-I-24	千種川	熊井川	下山ノ神谷	才金	11	5	9
"	千-上月-I-25	千種川	熊井川	蟬ヶ澁	才金	9	3	11
"	千-上月-I-26	千種川	大地川	細谷	才金	27	5	8
"	千-上月-I-27	千種川	大地川	小山	才金	17	3	14
"	千-上月-I-28	千種川	大地川	林ヶ澁	才金	9	3	11
"	千-上月-I-29	千種川	幕山川	三塚	皆田	142	115	4
"	千-上月-I-30	千種川	幕山川	大平	皆田	104	51	6
"	千-上月-I-31	千種川	幕山川	山ノ神	皆田	30	9	18
"	千-上月-I-32	千種川	幕山川	小石谷	大垣内	7	3	14
"	千-上月-I-33	千種川	幕山川	定金谷	大垣内	21	8	14
"	千-上月-I-34	千種川	幕山川	寺谷奥	本郷	30	13	11
"	千-上月-I-35	千種川	幕山川	寺ノ裏	本郷	13	11	8
"	千-上月-I-36	千種川	幕山川	梶屋ノ奥	本郷	81	53	11
"	千-上月-I-37	千種川	幕山川	家谷	本郷	43	15	5
"	千-上月-I-38	千種川	幕山川	クボドイ	福吉	15	5	14
"	千-上月-I-39	千種川	幕山川	オノ谷	福吉	55	27	8
"	千-上月-I-40	千種川	幕山川	池ノ奥	中山	9	6	11
"	千-上月-I-41	千種川	幕山川	中山	中山	24	4	11
"	千-上月-I-42	千種川	幕山川	六谷	金屋	55	35	9
"	千-上月-I-43	千種川	幕山川	釜谷	金屋	35	15	5
"	千-上月-I-44	千種川	大日山川	宮ノ下谷	上月	11	3	9
"	千-上月-I-45	千種川	大日山川	家のまわり谷	上月	14	3	11
"	千-上月-I-46	千種川	大日山川	芦谷	上月	121	47	4
"	千-上月-I-47	千種川	佐用川	小谷谷	上月	6	3	18
"	千-上月-I-48	千種川	佐用川	小谷川	上月	31	8	18
"	千-上月-I-49	千種川	佐用川	寄延川	寄延	116	61	9

市町名	溪流番号	水系名	河川名	溪流名	溪流所在地 (字名)	溪流概況		
						溪流長 (10m)	流域面積 (ha)	流下部平均勾 配(度)
佐用町(旧上月町)	千-上月-I-50	千種川	佐用川	段下	寄延	19	6	14
"	千-上月-I-51	千種川	佐用川	岩ノ中	寄延	72	64	8
"	千-上月-I-52	千種川	佐用川	荒神谷川	上月	81	22	9
"	千-上月-I-53	千種川	佐用川	鎌谷川	上月	64	27	11
"	千-上月-I-54	千種川	佐用川	戸谷ノ奥谷	仁位	43	8	11
"	千-上月-I-55	千種川	佐用川	大酒谷川	仁位	43	10	18
"	千-上月-I-56	千種川	秋里川	下平松谷	西新宿	47	13	9
"	千-上月-I-57	千種川	秋里川	上秋里川	上秋里	90	35	14
"	千-上月-I-58	千種川	秋里川	猪塚谷	下秋里	44	22	7
"	千-上月-I-59	千種川	佐用川	虚田谷	久崎	133	87	11
"	千-上月-I-60	千種川	佐用川	長尾川	大酒	21	6	18
"	千-上月-I-61	千種川	佐用川	宮ノ谷川	大酒	84	28	14
"	千-上月-I-62	千種川	佐用川	湯ノ脇谷	大酒	37	13	18
"	千-上月-II-1	千種川	千種川	井ノ谷	櫛田	73	11	14
"	千-上月-II-2	千種川	千種川	蟻ノ谷	櫛田	18	6	14
"	千-上月-II-3	千種川	瀧谷川	漆ヶ谷	櫛田	12	4	14
"	千-上月-II-4	千種川	佐用川	東沼谷	早瀬	54	26	7
"	千-上月-II-5	千種川	大日山川	白水ヶ谷	西新宿	55	20	9
"	千-上月-II-6	千種川	大日山川	大東谷	西新宿	86	41	8
"	千-上月-II-7	千種川	大日山川	サル坂	西新宿	91	35	9
"	千-上月-II-8	千種川	大日山川	王子ヶ谷	西大畠	35	19	8
"	千-上月-II-9	千種川	大日山川	宮谷	西大畠	23	6	11
"	千-上月-II-10	千種川	大日山川	堂ノ奥谷	西大畠	20	4	18
"	千-上月-II-11	千種川	須安川	百丈谷	宇根	4	5	14
"	千-上月-II-12	千種川	須安川	高畑谷	宇根	12	7	27
"	千-上月-II-13	千種川	須安川	下谷②	須安	10	4	18
"	千-上月-II-14	千種川	桜山川	二ノ堂線	大木谷	47	19	9
"	千-上月-II-15	千種川	桜山川	片房③	福井	16	4	14
"	千-上月-II-16	千種川	熊井川	山ノ神①	上月	19	10	9
"	千-上月-II-17	千種川	熊井川	中城	上月	10	4	11
"	千-上月-II-18	千種川	大地川	大城谷	上月	78	22	6
"	千-上月-II-19	千種川	大地川	上小谷	上月	10	2	18
"	千-上月-II-20	千種川	大地川	原ホテ	上月	81	27	8
"	千-上月-II-21	千種川	大地川	庵造	上月	13	8	14
"	千-上月-II-22	千種川	大地川	大地山ノ神	上月	6	4	9
"	千-上月-II-23	千種川	大地川	中村①	上月	14	6	8
"	千-上月-II-24	千種川	大地川	中村②	上月	14	4	14
"	千-上月-II-25	千種川	大地川	宮ノ谷	上月	7	2	14
"	千-上月-II-26	千種川	幕山川	杉坂	上月	16	4	18
"	千-上月-II-27	千種川	幕山川	バガ谷	上月	21	6	8
"	千-上月-II-28	千種川	幕山川	草平谷	大垣内	16	5	18
"	千-上月-II-29	千種川	幕山川	岩津口谷	上月	94	34	8
"	千-上月-II-30	千種川	幕山川	大垣内谷	上月	36	12	11
"	千-上月-II-31	千種川	幕山川	草平谷	大垣内	56	26	14
"	千-上月-II-32	千種川	幕山川	荒木田谷	宇根	38	18	11
"	千-上月-II-33	千種川	幕山川	宮地谷	上月	7	6	27
"	千-上月-II-34	千種川	幕山川	下山谷	上月	16	4	14
"	千-上月-II-35	千種川	幕山川	二田谷	上月	51	21	14
"	千-上月-II-36	千種川	幕山川	西ノ口	上月	10	5	11
"	千-上月-II-37	千種川	幕山川	カラケ谷	金屋	17	8	9
"	千-上月-II-38	千種川	幕山川	湯谷	金屋	5	9	11
"	千-上月-II-39	千種川	幕山川	森谷	金屋	102	40	4
"	千-上月-II-40	千種川	秋里川	上谷①	西新宿	39	10	11
"	千-上月-II-41	千種川	秋里川	上谷②	西新宿	10	2	11
"	千-上月-II-42	千種川	秋里川	赤坂谷	西新宿	6	3	18
"	千-上月-II-43	千種川	秋里川	宗田谷	西新宿	22	7	14
"	千-上月-II-44	千種川	秋里川	西浦谷	西新宿	154	65	7
"	千-上月-II-45	千種川	秋里川	下山谷	上月	62	30	18
"	千-上月-II-46	千種川	秋里川	諸谷	下秋里	42	19	18
"	千-上月-II-47	千種川	秋里川	今谷	下秋里	9	18	11
"	千-上月-II-48	千種川	佐用川	虚田谷②	家内	16	5	18
"	千-上月-II-49	千種川	佐用川	宮ノ谷北	小赤松	5	5	18
"	千-上月-II-50	千種川	佐用川	宮ノ谷	小赤松	210	154	8
"	千-上月-II-51	千種川	佐用川	さいの谷	大酒	35	6	27
佐用町(旧南光町)	千-南光-I-1	千種川	千種川	池ノ谷	船越	219	344	9
"	千-南光-I-2	千種川	千種川	善吉川	船越	116	108	7
"	千-南光-I-3	千種川	千種川	堂谷	船越	45	27	14
"	千-南光-I-4	千種川	千種川	北河崎川	河崎	12	13	27
"	千-南光-I-5	千種川	千種川	溝田川	河崎	17	10	18
"	千-南光-I-6	千種川	千種川	山ノ神川谷	上三河	119	64	14
"	千-南光-I-7	千種川	千種川	寺坂川谷	上三河	162	103	8
"	千-南光-I-8	千種川	千種川	八ヶ谷川	上三河	33	11	9
"	千-南光-I-9	千種川	千種川	谷山川	中三河	94	44	9
"	千-南光-I-10	千種川	千種川	マキノ	中三河	7	1	14
"	千-南光-I-11	千種川	千種川	広国川	下三河	42	10	8

市町名	溪流番号	水系名	河川名	溪流名	溪流所在地 (字名)	溪流概況		
						溪流長 (10m)	流域面積 (ha)	流下部平均勾配 (度)
佐用町(旧南光町)	千-南光-I-12	千種川	千種川	青木	西下野	34	14	9
〃	千-南光-I-13	千種川	千種川	南ノ段	西下野	8	3	7
〃	千-南光-I-14	千種川	千種川	向イ川	西下野	10	13	11
〃	千-南光-I-15	千種川	千種川	北谷川	平松	85	31	14
〃	千-南光-I-16	千種川	千種川	中ノ谷川	平松	46	12	14
〃	千-南光-I-17	千種川	千種川	南谷川	平松	51	24	11
〃	千-南光-I-18	千種川	千種川	日替谷	西徳久	59	29	6
〃	千-南光-I-19	千種川	千種川	田倉谷	東徳久	154	47	7
〃	千-南光-I-20	千種川	千種川	鎌屋	東徳久	11	3	14
〃	千-南光-I-21	千種川	千種川	大谷	東徳久	32	7	11
〃	千-南光-I-22	千種川	千種川	光田北川	西徳久	26	5	14
〃	千-南光-I-23	千種川	千種川	光田南川	西徳久	8	5	14
〃	千-南光-I-24	千種川	千種川	奥ノ谷①	林崎	46	19	7
〃	千-南光-I-25	千種川	千種川	奥ノ谷②	林崎	37	7	11
〃	千-南光-I-26	千種川	千種川	北山	下徳久	18	8	14
〃	千-南光-I-27	千種川	千種川	岡ノ谷川	下徳久	28	7	18
〃	千-南光-I-28	千種川	千種川	下宿川	下徳久	20	8	11
〃	千-南光-I-29	千種川	千種川	高山川	下徳久	10	4	18
〃	千-南光-I-30	千種川	千種川	高山南川	下徳久	50	19	18
〃	千-南光-I-31	千種川	千種川	上那手川	中島	15	6	18
〃	千-南光-I-32	千種川	志文川	家ノ奥川	宝蔵寺	104	32	14
〃	千-南光-I-33	千種川	志文川	戸谷	宝蔵寺	42	11	18
〃	千-南光-I-34	千種川	志文川	エミ谷	安川	75	30	18
〃	千-南光-I-35	千種川	志文川	宮ノ谷川	安川	111	35	11
〃	千-南光-I-36	千種川	志文川	シリプト	中島	27	14	18
〃	千-南光-I-37	千種川	志文川	山川下川	中島	25	8	14
〃	千-南光-I-38	千種川	志文川	西久保川	中島	22	8	18
〃	千-南光-I-39	千種川	千種川	坂田谷川	中島	31	22	11
〃	千-南光-I-40	千種川	千種川	菰田川	多賀	27	6	18
〃	千-南光-I-41	千種川	大下り川	上々	多賀	16	5	27
〃	千-南光-II-1	千種川	千種川	芦谷	南光	240	158	8
〃	千-南光-II-2	千種川	千種川	一ノ谷	船越	22	6	18
〃	千-南光-II-3	千種川	千種川	コウラノ奥	船越	32	19	14
〃	千-南光-II-4	千種川	千種川	城戸	河崎	14	7	14
〃	千-南光-II-5	千種川	千種川	ニタンザワ②	河崎	27	12	18
〃	千-南光-II-6	千種川	千種川	槇野②	下三河	25	7	9
〃	千-南光-II-7	千種川	千種川	八重川	下三河	64	75	7
〃	千-南光-II-8	千種川	千種川	末森谷	西下野	33	7	11
〃	千-南光-II-9	千種川	千種川	森谷	西下野	35	18	11
〃	千-南光-II-10	千種川	千種川	下田	西下野	10	2	6
〃	千-南光-II-11	千種川	千種川	三谷	漆野	40	37	9
〃	千-南光-II-12	千種川	千種川	乙原①	平松	13	7	18
〃	千-南光-II-13	千種川	千種川	乙原②	平松	6	6	27
〃	千-南光-II-14	千種川	千種川	萩原①	平松	42	18	14
〃	千-南光-II-15	千種川	千種川	萩原②	平松	43	8	18
〃	千-南光-II-16	千種川	千種川	萩原③	平松	26	10	18
〃	千-南光-II-17	千種川	千種川	大名倉	東徳久	32	7	11
〃	千-南光-II-18	千種川	千種川	佐用坂	下徳久	29	16	6
〃	千-南光-II-19	千種川	千種川	カラ坂	中島	44	20	14
〃	千-南光-II-20	千種川	大下り川	岩手谷	多賀	103	36	11
〃	千-南光-II-21	千種川	大下り川	的場	多賀	23	7	14
〃	千-南光-II-22	千種川	大下り川	西の谷	多賀	207	147	7
佐用町(旧三日月町)	千-三日月-I-1	千種川	志文川	猪ノ谷	真宗	23	9	11
〃	千-三日月-I-2	千種川	志文川	尾木谷川	志文	44	12	18
〃	千-三日月-I-3	千種川	志文川	ツボサコ	春哉	4	2	27
〃	千-三日月-I-4	千種川	志文川	春哉川	春哉	40	19	18
〃	千-三日月-I-5	千種川	志文川	ゴンピサコ	春哉	24	8	14
〃	千-三日月-I-6	千種川	志文川	明星	乃井野	10	2	11
〃	千-三日月-I-7	千種川	志文川	上ノ山谷	乃井野	7	3	27
〃	千-三日月-I-8	千種川	志文川	田此川	三日月	2	1	27
〃	千-三日月-I-9	千種川	角亀川	金保谷	三日月	15	9	18
〃	千-三日月-I-10	千種川	角亀川	黒谷	三日月	5	2	11
〃	千-三日月-I-11	千種川	角亀川	西村川	三日月	41	39	14
〃	千-三日月-I-12	千種川	角亀川	古池谷	三日月	34	10	9
〃	千-三日月-I-13	千種川	角亀川	台乗谷	三日月	50	15	14
〃	千-三日月-I-14	千種川	角亀川	三本松川	三日月	19	7	11
〃	千-三日月-I-15	千種川	本郷川	池ノ内	上本郷	141	45	11
〃	千-三日月-I-16	千種川	本郷川	妙谷	上本郷	14	5	18
〃	千-三日月-I-17	千種川	鎌倉川	鞍駆川	上本郷	72	13	11
〃	千-三日月-I-18	千種川	鎌倉川	上山川	上本郷	2	4	27
〃	千-三日月-I-19	千種川	本郷川	仁増川	下本郷	14	6	11
〃	千-三日月-I-20	千種川	本郷川	谷奥	下本郷	12	2	18
〃	千-三日月-I-21	千種川	本郷川	奥山川	下本郷	85	22	11
〃	千-三日月-I-22	千種川	本郷川	奥溪川	下本郷	129	41	9
〃	千-三日月-I-23	千種川	志文川	四ヶ谷	乃井野	5	7	18

市町名	溪流番号	水系名	河川名	溪流名	溪流所在地 (字名)	溪流概況		
						溪流長 (10m)	流域面積 (ha)	流下部平均勾 配(度)
佐用町(旧三日月町)	千-三日月-I-24	千種川	志文川	西ノ脇	乃井野	3	2	18
"	千-三日月-I-25	千種川	志文川	奥谷	広山	64	16	9
"	千-三日月-I-26	千種川	志文川	杉ノ奥川	末広	90	32	7
"	千-三日月-I-27	千種川	志文川	前谷	末広	28	7	6
"	千-三日月-I-28	千種川	志文川	平谷	末広	30	7	11
"	千-三日月-I-29	千種川	弦谷川	小谷	弦谷	3	3	18
"	千-三日月-I-30	千種川	志文川	尾崎ノ奥川	末広	79	23	11
"	千-三日月-I-31	千種川	志文川	小滝川	末広	83	41	18
"	千-三日月-I-32	千種川	志文川	寺谷川	末広	89	32	18
"	千-三日月-I-33	千種川	鞍居川	宮ノ向	三原	70	34	7
"	千-三日月-II-1	千種川	志文川	大谷	真宗	73	67	14
"	千-三日月-II-2	千種川	志文川	下谷	真宗	14	13	18
"	千-三日月-II-3	千種川	志文川	野坂谷	平松	10	10	27
"	千-三日月-II-4	千種川	志文川	本谷	真宗	133	68	11
"	千-三日月-II-5	千種川	志文川	押ヶ谷	真宗	113	58	11
"	千-三日月-II-6	千種川	志文川	井垣谷	乃井野	20	4	18
"	千-三日月-II-7	千種川	志文川	御殿ノ奥	乃井野	28	13	27
"	千-三日月-II-8	千種川	志文川	田和ノ谷	乃井野	10	5	11
"	千-三日月-II-9	千種川	角亀川	猪の谷	三日月	71	25	8
"	千-三日月-II-10	千種川	角亀川	見附谷	三日月	51	28	6
"	千-三日月-II-11	千種川	角亀川	池谷	三日月	30	8	11
"	千-三日月-II-12	千種川	角亀川	敷谷	三日月	3	2	18
"	千-三日月-II-13	千種川	本郷川	京路①	上本郷	61	18	14
"	千-三日月-II-14	千種川	本郷川	京路②	上本郷	5	3	18
"	千-三日月-II-15	千種川	本郷川	妙見	上本郷	11	5	14
"	千-三日月-II-16	千種川	鎌倉川	亀尻	上本郷	54	15	18
"	千-三日月-II-17	千種川	鎌倉川	天満	上本郷	36	10	14
"	千-三日月-II-18	千種川	本郷川	寺谷	下本郷	29	7	11
"	千-三日月-II-19	千種川	本郷川	吹土	下本郷	28	13	14
"	千-三日月-II-20	千種川	本郷川	湯浅ノ二	下本郷	10	4	18
"	千-三日月-II-21	千種川	本郷川	湯浅口川	下本郷	9	5	11
"	千-三日月-II-22	千種川	弦谷川	谷口	三日月	5	3	18
"	千-三日月-II-23	千種川	鞍居川	シット①	大畑	23	6	9
"	千-三日月-II-24	千種川	鞍居川	シット②	大畑	27	6	8
"	千-三日月-II-25	千種川	鞍居川	西ノ谷	大畑	40	5	14
"	千-三日月-II-26	千種川	鞍居川	サコ谷	大畑	13	3	18
宍粟市(旧山崎町)	揖-山崎-I-1	揖保川	揖保川	木ノ谷川	木ノ谷	46	14	21
"	揖-山崎-I-2	揖保川	揖保川	天神川	与位	59	8	27
"	揖-山崎-I-3	揖保川	揖保川	木ノ谷川	木ノ谷	37	8	26
"	揖-山崎-I-4	揖保川	頃谷川	奥谷川	与位	90	44	24
"	揖-山崎-I-5	揖保川	頃谷川	北谷川	与位	87	38	14
"	揖-山崎-I-6	揖保川	母櫓谷川	上ノ谷	杉ヶ瀬	44	5	30
"	揖-山崎-I-7	揖保川	母櫓谷川	小畑	杉ヶ瀬	35	8	25
"	揖-山崎-I-8	揖保川	揖保川	天神川	田井	21	3	24
"	揖-山崎-I-9	揖保川	揖保川	上野川	田井	37	6	34
"	揖-山崎-I-10	揖保川	揖保川	菖藤谷	田井	46	11	28
"	揖-山崎-I-11	揖保川	揖保川	オノ天川	田井	29	13	30
"	揖-山崎-I-12	揖保川	揖保川	オノ元	五十波	21	3	23
"	揖-山崎-I-13	揖保川	揖保川	大畑	五十波	52	24	13
"	揖-山崎-I-14	揖保川	揖保川	胡麻谷川	西五十波	25	9	14
"	揖-山崎-I-15	揖保川	揖保川	胡麻谷川	西五十波	17	11	16
"	揖-山崎-I-16	揖保川	揖保川	野々上川	野々上	42	11	16
"	揖-山崎-I-17	揖保川	揖保川	大谷川	野々上	122	78	26
"	揖-山崎-I-18	揖保川	揖保川	寺谷川	野々上	89	46	20
"	揖-山崎-I-19	揖保川	揖保川	妙見谷	野々上	29	3	22
"	揖-山崎-I-20	揖保川	揖保川	塚谷川	野々上	36	4	23
"	揖-山崎-I-21	揖保川	揖保川	天神	野々上	52	13	23
"	揖-山崎-I-22	揖保川	揖保川	天神	野々上	43	17	25
"	揖-山崎-I-23	揖保川	揖保川	シャレ谷	岸田	32	5	28
"	揖-山崎-I-24	揖保川	梯川	橋岡川	梯	42	4	28
"	揖-山崎-I-25	揖保川	梯川	大畑	梯	35	39	20
"	揖-山崎-I-26	揖保川	梯川	才の木	五十波	17	4	28
"	揖-山崎-I-27	揖保川	揖保川	五十波川	西五十波	22	3	23
"	揖-山崎-I-28	揖保川	揖保川	赤塚	矢原	7	4	18
"	揖-山崎-I-29	揖保川	揖保川	金山川	矢原	7	2	21
"	揖-山崎-I-30	揖保川	揖保川	宮ノ谷	矢原	8	3	21
"	揖-山崎-I-31	揖保川	揖保川	上ノ山川	三津	64	34	29
"	揖-山崎-I-32	揖保川	揖保川	八岡川	神谷	87	38	21
"	揖-山崎-I-33	揖保川	揖保川	森谷川	神谷	44	8	28
"	揖-山崎-I-34	揖保川	伊沢川	老後下	上ノ上	45	6	26
"	揖-山崎-I-35	揖保川	伊沢川	木地屋川	上ノ上	74	23	32
"	揖-山崎-I-36	揖保川	伊沢川	伊沢川	上ノ上	155	88	20
"	揖-山崎-I-37	揖保川	伊沢川	小部	上ノ下	33	24	19
"	揖-山崎-I-38	揖保川	伊沢川	白井谷川	上ノ下	105	25	20
"	揖-山崎-I-39	揖保川	伊沢川	細野川	上ノ下	200	153	14

市町名	溪流番号	水系名	河川名	溪流名	溪流所在地 (字名)	溪流概況		
						溪流長 (10m)	流域面積 (ha)	流下部平均勾 配(度)
宍粟市(旧山崎町)	揖-山崎-I 40	揖保川	伊沢川	ゴソロ川	宮ノ北	56	14	17
"	揖-山崎-I 41	揖保川	伊沢川	明延川	明延	117	69	19
"	揖-山崎-I 42	揖保川	伊沢川	明延川	明延	150	47	16
"	揖-山崎-I 43	揖保川	伊沢川	伊沢川	宮ノ元	19	4	29
"	揖-山崎-I 44	揖保川	伊沢川	実友川	明延	73	47	26
"	揖-山崎-I 45	揖保川	伊沢川	上段川	明延	39	16	29
"	揖-山崎-I 46	揖保川	伊沢川	宿	宮ノ元	84	71	19
"	揖-山崎-I 47	揖保川	伊沢川	紙屋	紙屋	32	11	21
"	揖-山崎-I 48	揖保川	伊沢川	宗広川	東下野	36	15	23
"	揖-山崎-I 49	揖保川	伊沢川	北畠川	大谷	178	124	12
"	揖-山崎-I 50	揖保川	伊沢川	大谷川	大谷	134	66	15
"	揖-山崎-I 51	揖保川	伊沢川	向林川	大谷	19	6	15
"	揖-山崎-I 52	揖保川	伊沢川	上牧谷川	上牧谷	69	47	13
"	揖-山崎-I 53	揖保川	伊沢川	高下川	上牧谷	33	13	15
"	揖-山崎-I 54	揖保川	伊沢川	有谷川	上牧谷	70	13	11
"	揖-山崎-I 55	揖保川	伊沢川	横野	上牧谷	110	73	11
"	揖-山崎-I 56	揖保川	伊沢川	山田川	梶	57	19	17
"	揖-山崎-I 57	揖保川	伊沢川	藤ヶタワ川	梶	97	19	21
"	揖-山崎-I 58	揖保川	伊沢川	山根川	片山	13	7	14
"	揖-山崎-I 59	揖保川	伊沢川	下牧谷川	下牧谷	50	25	14
"	揖-山崎-I 60	揖保川	伊沢川	長水川	宇野	89	33	21
"	揖-山崎-I 61	揖保川	伊沢川	小山川	宇野	52	15	22
"	揖-山崎-I 62	揖保川	伊沢川	せんざい川	下牧谷	37	21	14
"	揖-山崎-I 63	揖保川	伊沢川	谷川	下牧谷	41	11	11
"	揖-山崎-I 64	揖保川	伊沢川	東山	宇野	32	8	24
"	揖-山崎-I 65	揖保川	伊沢川	与泰寺川	下田	123	82	21
"	揖-山崎-I 66	揖保川	伊沢川	戸敷	戸敷	33	5	24
"	揖-山崎-I 67	揖保川	伊沢川	戸敷	戸敷	35	7	26
"	揖-山崎-I 68	揖保川	伊沢川	戸敷	戸敷	29	6	24
"	揖-山崎-I 69	揖保川	伊沢川	戸敷	横須	12	3	27
"	揖-山崎-I 70	揖保川	伊沢川	岩ヶ谷川	横須	40	14	24
"	揖-山崎-I 71	揖保川	伊沢川	岩ヶ谷川	生谷	49	8	19
"	揖-山崎-I 72	揖保川	伊沢川	岩ヶ谷川	横須	11	2	15
"	揖-山崎-I 73	揖保川	伊沢川	生谷川	上寺	149	54	12
"	揖-山崎-I 74	揖保川	三谷川	石ヶ谷川	中ノ内	59	12	25
"	揖-山崎-I 75	揖保川	三谷川	垣内	垣内	18	4	16
"	揖-山崎-I 76	揖保川	三谷川	岡	垣内	21	3	30
"	揖-山崎-I 77	揖保川	三谷川	応治ヶ谷	三谷	24	2	7
"	揖-山崎-I 78	揖保川	三谷川	寺谷川	垣内	19	2	31
"	揖-山崎-I 79	揖保川	三谷川	寺谷川	垣内	189	104	16
"	揖-山崎-I 80	揖保川	三谷川	カジヤ谷	上土井	96	18	18
"	揖-山崎-I 81	揖保川	揖保川	寺院川	上寺	39	7	29
"	揖-山崎-I 82	揖保川	揖保川	カジヤ谷	出石	123	122	10
"	揖-山崎-I 83	揖保川	揖保川	春日谷川	須賀沢	15	12	14
"	揖-山崎-I 84	揖保川	揖保川	油谷川	横須沢	33	8	7
"	揖-山崎-I 85	揖保川	揖保川	北谷口川	須賀沢	22	5	18
"	揖-山崎-I 86	揖保川	菅野川	段川	塩田	39	27	13
"	揖-山崎-I 87	揖保川	菅野川	政所	塩田	13	4	19
"	揖-山崎-I 88	揖保川	菅野川	若杉川	塩田	85	43	18
"	揖-山崎-I 89	揖保川	菅野川	中井川	中井	37	8	24
"	揖-山崎-I 90	揖保川	菅野川	鍛冶屋川	鍛冶屋	89	34	27
"	揖-山崎-I 91	揖保川	菅野川	折橋川	折橋	89	56	23
"	揖-山崎-I 92	揖保川	菅野川	日裏川	青木	40	26	24
"	揖-山崎-I 93	揖保川	菅野川	勝地川	青木	83	75	21
"	揖-山崎-I 94	揖保川	菅野川	谷畑川	青木	25	4	33
"	揖-山崎-I 95	揖保川	菅野川	尾鼻川	青木	58	17	24
"	揖-山崎-I 96	揖保川	菅野川	尾鼻川	青木	55	20	24
"	揖-山崎-I 97	揖保川	菅野川	諏訪川	青木	23	6	29
"	揖-山崎-I 98	揖保川	菅野川	菅本	菅本	25	6	24
"	揖-山崎-I 99	揖保川	菅野川	高下川	高下	10	10	18
"	揖-山崎-I 100	揖保川	菅野川	高下川	高下	10	11	16
"	揖-山崎-I 101	揖保川	菅野川	向イ市場川	市場	7	13	12
"	揖-山崎-I 102	揖保川	菅野川	木谷川	木谷	67	43	11
"	揖-山崎-I 103	揖保川	菅野川	古木谷川	木谷	33	18	12
"	揖-山崎-I 104	揖保川	菅野川	赤尾川	木谷	39	7	26
"	揖-山崎-I 105	揖保川	菅野川	加生川	加生	35	9	27
"	揖-山崎-I 106	揖保川	菅野川	障子谷	障子谷	25	8	30
"	揖-山崎-I 107	揖保川	菅野川	上ノ谷	奥ノ谷	23	6	23
"	揖-山崎-I 108	揖保川	菅野川	鎌谷川	春安	30	10	26
"	揖-山崎-I 109	揖保川	菅野川	加寺川	門前	33	5	28
"	揖-山崎-I 110	揖保川	菅野川	加寺川	西大王寺	43	10	29
"	揖-山崎-I 111	揖保川	菅野川	門前永谷	門前永谷	38	5	19
"	揖-山崎-I 112	揖保川	菅野川	西瀬ヶ谷	元山崎	21	3	16
"	揖-山崎-I 113	揖保川	菅野川	観音谷川	段	1	4	9
"	揖-山崎-I 114	揖保川	菅野川	琴平川	段	50	37	24
"	揖-山崎-I 115	揖保川	菅野川	横谷川	段	26	9	28

市町名	溪流番号	水系名	河川名	溪流名	溪流所在地 (字名)	溪流概況		
						溪流長 (10m)	流域面積 (ha)	流下部平均勾 配(度)
宍粟市(旧山崎町)	揖-山崎-I 116	揖保川	菅野川	山根	段	25	3	28
"	揖-山崎-I 117	揖保川	菅野川	山那川	金谷	33	6	28
"	揖-山崎-I 118	揖保川	揖保川	法師ヶ谷	金谷	25	4	29
"	揖-山崎-I 119	揖保川	揖保川	金谷川	金谷	140	59	19
"	揖-山崎-I 120	揖保川	揖保川	奥地川	上比地	240	176	7
"	揖-山崎-I 121	揖保川	滝川	上ノ段川	上比地	78	63	26
"	揖-山崎-I 122	揖保川	滝川	神子谷	上比地	40	6	24
"	揖-山崎-I 123	揖保川	滝川	湯谷川	中比地	43	13	28
"	揖-山崎-I 124	揖保川	揖保川	下谷川	下比地	38	14	28
"	揖-山崎-I 125	揖保川	揖保川	下谷川	下比地	50	19	25
"	揖-山崎-I 126	揖保川	揖保川	上ノ山川	川戸	27	4	24
"	揖-山崎-I 127	揖保川	揖保川	上ノ山川	川戸	22	3	22
"	揖-山崎-I 128	揖保川	揖保川	上ノ山川	川戸	17	2	27
"	揖-山崎-I 129	揖保川	揖保川	禪寺川	宇原	110	28	17
"	揖-山崎-I 130	揖保川	揖保川	宇原谷川	宇原	115	84	12
"	揖-山崎-I 131	揖保川	宇原谷川	前谷川	宇原	67	76	9
"	千-山崎-I 132	千種川	志文川	宮ノ下	小芽野	17	9	13
"	千-山崎-I 133	千種川	志文川	出合川	小芽野	31	8	14
"	千-山崎-I 134	千種川	志文川	出合川	小芽野	18	5	14
"	千-山崎-I 135	千種川	志文川	出合川	小芽野	27	4	22
"	千-山崎-I 136	千種川	志文川	出合川	小芽野	32	4	17
"	千-山崎-I 137	千種川	志文川	野々谷川	大沢	26	6	23
"	千-山崎-I 138	千種川	志文川	大谷川	大沢	103	63	16
"	千-山崎-I 139	千種川	志文川	平萱谷	大沢	126	79	29
"	千-山崎-I 140	千種川	小河内川	小河内川	円免小河内	13	4	19
"	千-山崎-I 141	千種川	小河内川	立ゴモ川	小河内	38	11	28
"	千-山崎-I 142	千種川	志文川	銀山川	塩山	88	19	11
"	千-山崎-I 143	千種川	志文川	塩山川	塩山	123	93	11
"	千-山崎-I 144	千種川	志文川	今出川	土万	29	7	17
"	千-山崎-I 145	千種川	志文川	大谷川	土万	53	7	14
"	千-山崎-I 146	千種川	志文川	大谷川	土万	29	2	16
"	千-山崎-I 147	千種川	志文川	奥土万川	土万	23	3	10
"	千-山崎-I 148	千種川	志文川	八重谷川	土万	30	9	8
"	千-山崎-I 149	千種川	志文川	土万川	土万	14	3	14
"	千-山崎-I 150	千種川	志文川	土万川	土万	13	6	13
"	千-山崎-I 151	千種川	矢野川	西谷川	葛根	49	18	12
"	揖-山崎-II 1	揖保川	揖保川	水木ヶサコ	母栖	24	5	14
"	揖-山崎-II 2	揖保川	揖保川	ツヅラ谷	母栖	48	17	12
"	揖-山崎-II 3	揖保川	頃谷川	西山川	与位	36	10	9
"	揖-山崎-II 4	揖保川	母栖谷川	小畑	杉ヶ瀬	28	15	16
"	揖-山崎-II 5	揖保川	揖保川	菖溝谷	田井	27	6	30
"	揖-山崎-II 6	揖保川	揖保川	福城谷	田井	59	13	26
"	揖-山崎-II 7	揖保川	揖保川	天神川	野々上	13	5	14
"	揖-山崎-II 8	揖保川	揖保川	岨下川	野々上	28	15	21
"	揖-山崎-II 9	揖保川	梯川	毛利川	梯	54	32	14
"	揖-山崎-II 10	揖保川	梯川	毛利	梯	28	7	29
"	揖-山崎-II 11	揖保川	梯川	中林	梯	33	9	10
"	揖-山崎-II 12	揖保川	梯川	焼ノ谷	梯	57	32	13
"	揖-山崎-II 13	揖保川	梯川	釜屋川	梯	48	34	13
"	揖-山崎-II 14	揖保川	梯川	坂手	西五十波	34	10	17
"	揖-山崎-II 15	揖保川	梯川	才の木	西五十波	9	5	18
"	揖-山崎-II 16	揖保川	梯川	小瀬	五十波	167	109	10
"	揖-山崎-II 17	揖保川	梯川	小滝	五十波	32	9	14
"	揖-山崎-II 18	揖保川	伊沢川	平野	上ノ上	71	26	17
"	揖-山崎-II 19	揖保川	原山川	河原山川	野々住原	59	23	13
"	揖-山崎-II 20	揖保川	伊沢川	宮ノ元	宮ノ元	47	9	24
"	揖-山崎-II 21	揖保川	伊沢川	イプロ谷川	久住	81	35	16
"	揖-山崎-II 22	揖保川	伊沢川	久保川	東下野	151	77	13
"	揖-山崎-II 23	揖保川	伊沢川	塩谷川	上牧谷	17	9	11
"	揖-山崎-II 24	揖保川	伊沢川	日ノ川	上牧谷	129	72	18
"	揖-山崎-II 25	揖保川	伊沢川	堂ノ尾	下牧谷	34	10	9
"	揖-山崎-II 26	揖保川	伊沢川	堂ノ尾	下牧谷	25	9	11
"	揖-山崎-II 27	揖保川	伊沢川	山才	下牧谷	20	6	14
"	揖-山崎-II 28	揖保川	伊沢川	コニヶ谷	下町	41	22	12
"	揖-山崎-II 29	揖保川	伊沢川	権現	下町	14	4	16
"	揖-山崎-II 30	揖保川	伊沢川	雨ヶ鼻	横須	90	3	2
"	揖-山崎-II 31	揖保川	三谷川	妙法寺川	三谷	39	10	12
"	揖-山崎-II 32	揖保川	揖保川	大谷川	須賀沢	20	4	9
"	揖-山崎-II 33	揖保川	揖保川	峠川	須賀沢	49	15	14
"	揖-山崎-II 34	揖保川	揖保川	無如谷	須賀沢	37	10	14
"	揖-山崎-II 35	揖保川	揖保川	石ヶ谷	須賀沢	38	11	11
"	揖-山崎-II 36	揖保川	揖保川	石ヶ谷川	横須	37	13	9
"	揖-山崎-II 37	揖保川	揖保川	宮ノ下	須賀沢	17	4	12
"	揖-山崎-II 38	揖保川	揖保川	駒ノ尾	川戸	19	8	18
"	揖-山崎-II 39	揖保川	菅野川	明字	寺西	33	14	18
"	揖-山崎-II 40	揖保川	菅野川	北谷口	寺西	10	7	18

市町名	溪流番号	水系名	河川名	溪流名	溪流所在地 (字名)	溪流概況		
						溪流長 (10m)	流域面積 (ha)	流下部平均勾 配(度)
宍粟市(旧山崎町)	揖-山崎-II 41	揖保川	菅野川	段	塩田	54	17	17
"	揖-山崎-II 42	揖保川	菅野川	成岡	塩田	41	17	15
"	揖-山崎-II 43	揖保川	菅野川	井塚川	青木	70	43	11
"	揖-山崎-II 44	揖保川	菅野川	助森川	高下	71	28	10
"	揖-山崎-II 45	揖保川	菅野川	助森	高下	44	9	9
"	揖-山崎-II 46	揖保川	菅野川	北畑川	高下	33	12	21
"	揖-山崎-II 47	揖保川	菅野川	米山	市場	36	15	15
"	揖-山崎-II 48	揖保川	菅野川	大谷川	春安	88	41	10
"	揖-山崎-II 49	揖保川	滝川	上ノ段川	上比地	82	25	16
"	揖-山崎-II 50	揖保川	滝川	奥地川	上比地	33	24	14
"	揖-山崎-II 51	揖保川	揖保川	大谷川	下比地	34	23	12
"	千-山崎-II 52	千種川	志文川	立ゴモ	塩山	29	7	10
"	千-山崎-II 53	千種川	志文川	神子谷川	塩山	33	5	12
"	千-山崎-II 54	千種川	志文川	加ト	塩山	55	16	12
"	千-山崎-II 55	千種川	志文川	井上川	土万	86	16	12
"	千-山崎-II 56	千種川	志文川	市場	土万	22	5	18
"	千-山崎-II 57	千種川	矢野川	フサン谷川	葛根	28	6	10
"	千-山崎-II 58	千種川	矢野川	南山	葛根	59	15	11
"	揖-山崎-III 1	千種川	伊沢川	雨ヶ鼻	生谷	16	5	24
宍粟市(旧一宮町)	揖-一宮-I 1	揖保川	桑倉川	富士野谷	富士野	37	16	18
"	揖-一宮-I 2	揖保川	桑倉川	生身谷	桑垣	110	131	15
"	揖-一宮-I 3	揖保川	揖保川	奥横山川	大坪	63	19	22
"	揖-一宮-I 4	揖保川	揖保川	下垣内川	横山	17	6	15
"	揖-一宮-I 5	揖保川	黒原川	黒原川	奥組	250	242	10
"	揖-一宮-I 6	揖保川	黒原川	奥山出川	奥組	50	4	10
"	揖-一宮-I 7	揖保川	黒原川	上西山川	奥組	17	3	21
"	揖-一宮-I 8	揖保川	黒原川	上山出川	奥組	22	4	13
"	揖-一宮-I 9	揖保川	黒原川	中山出川	奥組	97	16	12
"	揖-一宮-I 10	揖保川	黒原川	下山出川	奥組	137	27	12
"	揖-一宮-I 11	揖保川	黒原川	下西山川	奥組	63	24	15
"	揖-一宮-I 12	揖保川	黒原川	上松山川	奥組	50	6	13
"	揖-一宮-I 13	揖保川	黒原川	上ノ谷川	奥組	20	5	14
"	揖-一宮-I 14	揖保川	黒原川	中松山川	奥組	17	2	15
"	揖-一宮-I 15	揖保川	黒原川	下ノ谷川	奥組	13	2	14
"	揖-一宮-I 16	揖保川	黒原川	下松山川	黒原	50	6	16
"	揖-一宮-I 17	揖保川	黒原川	牛谷川	黒原	138	31	15
"	揖-一宮-I 18	揖保川	黒原川	奥太谷川	大谷	117	57	12
"	揖-一宮-I 19	揖保川	黒原川	上太谷川	大谷	13	3	14
"	揖-一宮-I 20	揖保川	黒原川	下太谷川	黒原	130	36	16
"	揖-一宮-I 21	揖保川	黒原川	太谷川	大谷	40	9	9
"	揖-一宮-I 22	揖保川	黒原川	井内川	井内	35	6	22
"	揖-一宮-I 23	揖保川	黒原川	タワ川	上岸田	25	4	14
"	揖-一宮-I 24	揖保川	黒原川	岸田川	野々谷	7	1	18
"	揖-一宮-I 25	揖保川	揖保川	前田川	上岸田	98	10	20
"	揖-一宮-I 26	揖保川	揖保川	野々谷川	上岸田	178	63	17
"	揖-一宮-I 27	揖保川	揖保川	戸谷	戸谷	133	88	20
"	揖-一宮-I 28	揖保川	揖保川	草木川	半瀬	100	31	19
"	揖-一宮-I 29	揖保川	揖保川	半瀬川	百千家満	133	32	20
"	揖-一宮-I 30	揖保川	揖保川	薄木川	百千家満	98	13	13
"	揖-一宮-I 31	揖保川	揖保川	下百千家満川	下百千家満	130	38	21
"	揖-一宮-I 32	揖保川	揖保川	下井ノ田川	三方町	50	8	25
"	揖-一宮-I 33	揖保川	揖保川	タコラ川	三方町	45	11	25
"	揖-一宮-I 34	揖保川	公文川	唐野川	上山	33	9	8
"	揖-一宮-I 35	揖保川	公文川	上上山川	和田	37	16	14
"	揖-一宮-I 36	揖保川	公文川	下上山川	和田	33	14	15
"	揖-一宮-I 37	揖保川	公文川	森木谷	西公文	20	3	24
"	揖-一宮-I 38	揖保川	公文川	和田川	西公文	50	19	25
"	揖-一宮-I 39	揖保川	公文川	百千川	西公文	63	7	24
"	揖-一宮-I 40	揖保川	東公文川	銭亀谷川	東公文	28	4	19
"	揖-一宮-I 41	揖保川	公文川	下谷川	三方町	20	6	22
"	揖-一宮-I 42	揖保川	公文川	堂谷川	三方町	15	2	29
"	揖-一宮-I 43	揖保川	公文川	上城山川	三方町	25	3	28
"	揖-一宮-I 44	揖保川	公文川	下城山川	三方町	12	2	27
"	揖-一宮-I 45	揖保川	阿舎利川	釜河内川	釜河内	7	4	26
"	揖-一宮-I 46	揖保川	揖保川	下谷川	河原田	15	4	34
"	揖-一宮-I 47	揖保川	揖保川	中台川	河原田	33	8	27
"	揖-一宮-I 48	揖保川	揖保川	高野川	千代	329	317	14
"	揖-一宮-I 49	揖保川	揖保川	中垣内川	高野	50	21	25
"	揖-一宮-I 50	揖保川	揖保川	下毛田山川	前川	50	21	14
"	揖-一宮-I 51	揖保川	揖保川	福野川	福野	34	4	28
"	揖-一宮-I 52	揖保川	横住川	千町谷	千町	40	7	23
"	揖-一宮-I 53	揖保川	草木川	千町川	千町	100	40	17
"	揖-一宮-I 54	揖保川	草木川	下千町川	千町	50	8	22
"	揖-一宮-I 55	揖保川	揖保川	福中川	福中	48	14	25
"	揖-一宮-I 56	揖保川	揖保川	吉野川	福知	21	8	28

市町名	溪流番号	水系名	河川名	溪流名	溪流所在地 (字名)	溪流概況		
						溪流長 (10m)	流域面積 (ha)	流下部平均勾 配(度)
宍粟市(旧一宮町)	揖一宮-I 57	揖保川	福知川	ズラ川	福知	23	7	24
"	揖一宮-I 58	揖保川	福知川	下田川	福知	145	80	14
"	揖一宮-I 59	揖保川	福知川	南川	成了	92	19	17
"	揖一宮-I 60	揖保川	福知川	岡常川	西深	57	13	28
"	揖一宮-I 61	揖保川	揖保川	笛谷川	生檜	107	21	19
"	揖一宮-I 62	揖保川	揖保川	朽ヶ谷川	生檜	71	28	19
"	揖一宮-I 63	揖保川	揖保川	中ノ歩危川	生檜	23	5	7
"	揖一宮-I 64	揖保川	揖保川	上ノ山川	西深	65	13	24
"	揖一宮-I 65	揖保川	揖保川	ヒヤガ谷川	西深	125	49	23
"	揖一宮-I 66	揖保川	揖保川	月谷川	生檜	223	219	13
"	揖一宮-I 67	揖保川	揖保川	塚先谷川	生檜	50	9	26
"	揖一宮-I 68	揖保川	深河谷川	加門垣内川	深河谷	155	93	12
"	揖一宮-I 69	揖保川	深河谷川	中津ゴ川	池垣内	134	116	15
"	揖一宮-I 70	揖保川	深河谷川	助谷	深河谷	128	63	45
"	揖一宮-I 71	揖保川	深河谷川	池垣川	深河谷	125	76	14
"	揖一宮-I 72	揖保川	深河谷川	ゴウゾ谷川	深河谷	38	12	17
"	揖一宮-I 73	揖保川	深河谷川	東川	深河谷	41	7	31
"	揖一宮-I 74	揖保川	揖保川	上田尻川	田ノ尻	45	19	21
"	揖一宮-I 75	揖保川	揖保川	下田尻川	田ノ尻	97	69	18
"	揖一宮-I 76	揖保川	揖保川	本谷川	嵯峨山	125	121	19
"	揖一宮-I 77	揖保川	揖保川	アシ谷	曲里	54	9	28
"	揖一宮-I 78	揖保川	引原川	大谷川	杉田	113	90	14
"	揖一宮-I 79	揖保川	引原川	乗取川	西積	240	272	16
"	揖一宮-I 80	揖保川	引原川	若ヶ口川	西安積	142	129	15
"	揖一宮-I 81	揖保川	引原川	上田川	西安積	55	9	27
"	揖一宮-I 82	揖保川	引原川	長谷川	西安積	78	19	25
"	揖一宮-I 83	揖保川	揖保川	平山川	間賀	35	8	22
"	揖一宮-I 84	揖保川	揖保川	カナゴ川	間賀	32	5	21
"	揖一宮-I 85	揖保川	揖保川	溝谷川	間賀	135	94	19
"	揖一宮-I 86	揖保川	染河内川	中本谷川	本谷	102	76	17
"	揖一宮-I 87	揖保川	染河内川	中垣内川	中坪	26	5	23
"	揖一宮-I 88	揖保川	染河内川	とうろ川	中坪	30	11	20
"	揖一宮-I 89	揖保川	染河内川	木歩川	福田	45	3	24
"	揖一宮-I 90	揖保川	染河内川	山田川	山田	118	63	19
"	揖一宮-I 91	揖保川	染河内川	ぶり谷川	山田	73	13	22
"	揖一宮-I 92	揖保川	染河内川	いとぢ川	山田	49	13	18
"	揖一宮-I 93	揖保川	染河内川	末元川	能倉	121	64	8
"	揖一宮-I 94	揖保川	染河内川	生東川	能倉	104	99	13
"	揖一宮-I 95	揖保川	染河内川	稲荷川	能倉	34	4	30
"	揖一宮-I 96	揖保川	染河内川	山根川	上野田	92	69	13
"	揖一宮-I 97	揖保川	染河内川	穴虫川	上野田	31	5	25
"	揖一宮-I 98	揖保川	染河内川	大平川	上野田	32	6	24
"	揖一宮-I 99	揖保川	染河内川	平戸川	下野田	47	24	23
"	揖一宮-I 100	揖保川	染河内川	湯ノ郷川	島田	73	17	25
"	揖一宮-II 1	揖保川	桑倉川	樋峪川	南田	204	100	10
"	揖一宮-II 2	揖保川	桑倉川	入江川	倉床	33	10	22
"	揖一宮-II 3	揖保川	桑倉川	南田川	南田	123	42	14
"	揖一宮-II 4	揖保川	揖保川	浜廻川	浜廻	18	3	25
"	揖一宮-II 5	揖保川	揖保川	カモン川	下垣内	47	30	11
"	揖一宮-II 6	揖保川	揖保川	ゴジコミ川	下垣内	36	12	19
"	揖一宮-II 7	揖保川	揖保川	北谷	上岸田	48	7	25
"	揖一宮-II 8	揖保川	揖保川	鐘鑄場川	垣尻	25	4	26
"	揖一宮-II 9	揖保川	黒原川	岡川	奥組	79	18	6
"	揖一宮-II 10	揖保川	黒原川	坂谷	黒原	33	6	13
"	揖一宮-II 11	揖保川	黒原川	西谷川	井内	28	21	13
"	揖一宮-II 12	揖保川	黒原川	朽ヶ谷	井内	23	3	27
"	揖一宮-II 13	揖保川	揖保川	平山川	上岸田	16	4	15
"	揖一宮-II 14	揖保川	揖保川	ミウゴ谷	埋野	36	16	12
"	揖一宮-II 15	揖保川	揖保川	段畑川	百千家満	67	19	15
"	揖一宮-II 16	揖保川	揖保川	地藏ヶ谷	段畑	66	14	15
"	揖一宮-II 17	揖保川	揖保川	矢ノ谷	段畑	50	10	14
"	揖一宮-II 18	揖保川	揖保川	地獄谷	下百千家満	108	25	14
"	揖一宮-II 19	揖保川	揖保川	上井ノ田川	三方町	75	14	24
"	揖一宮-II 20	揖保川	公文川	井ノナル川	小原	25	7	17
"	揖一宮-II 21	揖保川	公文川	小原川向イ川	小原	20	4	9
"	揖一宮-II 22	揖保川	公文川	小原川	小原	16	7	22
"	揖一宮-II 23	揖保川	公文川	門付川	小原	14	2	23
"	揖一宮-II 24	揖保川	公文川	下金屋川	金屋	17	5	18
"	揖一宮-II 25	揖保川	東公文川	丑神川	靴屋	27	7	16
"	揖一宮-II 26	揖保川	東公文川	ソバダニ	靴屋	18	2	16
"	揖一宮-II 27	揖保川	東公文川	靴屋川	靴屋	13	3	18
"	揖一宮-II 28	揖保川	東公文川	萬ヶ谷	靴屋	44	26	9
"	揖一宮-II 29	揖保川	東公文川	竹花川	東公文	25	6	25
"	揖一宮-II 30	揖保川	東公文川	うるい谷川	東公文	45	5	29
"	揖一宮-II 31	揖保川	公文川	西川	三方町	27	7	10
"	揖一宮-II 32	揖保川	阿舎利川	本谷	阿舎利	105	95	12

市町名	溪流番号	水系名	河川名	溪流名	溪流所在地 (字名)	溪流概況		
						溪流長 (10m)	流域面積 (ha)	流下部平均勾 配(度)
宍粟市(旧一宮町)	揖一宮-Ⅱ 33	揖保川	阿舎利川	サルザゴ川	阿舎利	18	5	19
〃	揖一宮-Ⅱ 34	揖保川	阿舎利川	西栗山川	阿舎利	16	4	18
〃	揖一宮-Ⅱ 35	揖保川	阿舎利川	セト谷	阿舎利	160	143	11
〃	揖一宮-Ⅱ 36	揖保川	阿舎利川	クジヤ川	阿舎利	122	70	9
〃	揖一宮-Ⅱ 37	揖保川	阿舎利川	轟川	河原田	20	3	11
〃	揖一宮-Ⅱ 38	揖保川	阿舎利川	石飛川	河原田	16	4	11
〃	揖一宮-Ⅱ 39	揖保川	揖保川	椿下川	椿下	3	2	16
〃	揖一宮-Ⅱ 40	揖保川	揖保川	馬野川	福野	74	31	20
〃	揖一宮-Ⅱ 41	揖保川	草木川	上千町川	上千町	30	2	16
〃	揖一宮-Ⅱ 42	揖保川	草木川	浦山川	上千町	25	4	7
〃	揖一宮-Ⅱ 43	揖保川	福知川	白口川	白口	49	12	29
〃	揖一宮-Ⅱ 44	揖保川	福知川	小ノ倉川	福知	218	221	6
〃	揖一宮-Ⅱ 45	揖保川	揖保川	如生谷	西深	224	158	13
〃	揖一宮-Ⅱ 46	揖保川	揖保川	イソ垣内川	西深	14	8	8
〃	揖一宮-Ⅱ 47	揖保川	揖保川	池田川	西深	58	16	12
〃	揖一宮-Ⅱ 48	揖保川	揖保川	ミソゴ谷	生樫	59	9	20
〃	揖一宮-Ⅱ 49	揖保川	揖保川	塚ノ元川	生樫	69	34	11
〃	揖一宮-Ⅱ 50	揖保川	引原川	弥治谷川	閭賀	65	10	24
〃	揖一宮-Ⅱ 51	揖保川	染河内川	楸ヶ段川	楸ヶ段	104	96	7
〃	揖一宮-Ⅱ 52	揖保川	染河内川	トチノ元川	下野田	55	10	29
宍粟市(旧波賀町)	揖-波賀-I 1	揖保川	引原川	赤谷川	戸倉	293	148	14
〃	揖-波賀-I 2	揖保川	道谷川	ナシノ谷	道谷	38	6	14
〃	揖-波賀-I 3	揖保川	道谷川	マカド谷	道谷	10	3	30
〃	揖-波賀-I 4	揖保川	道谷川	雨山谷	戸倉	225	295	12
〃	揖-波賀-I 5	揖保川	道谷川	花尻	戸倉	100	23	17
〃	揖-波賀-I 6	揖保川	引原川	家ノ谷	家中	208	103	17
〃	揖-波賀-I 7	揖保川	引原川	三久安川	原	203	209	13
〃	揖-波賀-I 8	揖保川	引原川	大曲谷	日ノ原	38	13	26
〃	揖-波賀-I 9	揖保川	引原川	八丈川	八丈	447	911	7
〃	揖-波賀-I 10	揖保川	引原川	権現	原有賀	80	18	22
〃	揖-波賀-I 11	揖保川	引原川	林ノ谷	林殿	57	14	16
〃	揖-波賀-I 12	揖保川	皆木川	皆木川	皆木	104	40	17
〃	揖-波賀-I 13	揖保川	水谷川	大榎	奥水谷	57	31	15
〃	揖-波賀-I 14	揖保川	水谷川	縄手	下水谷	28	4	21
〃	揖-波賀-I 15	揖保川	皆木川	徳永川	水谷	122	51	12
〃	揖-波賀-I 16	揖保川	水谷川	東山	下小谷	108	104	9
〃	揖-波賀-I 17	揖保川	水谷川	南垣内	上野	75	19	21
〃	揖-波賀-I 18	揖保川	水谷川	水無谷	上野	53	13	23
〃	揖-波賀-I 19	揖保川	齊木川	ソマ谷	前地	160	113	18
〃	揖-波賀-I 20	揖保川	齊木川	谷口谷	前地	17	3	11
〃	揖-波賀-I 21	揖保川	齊木川	石ヶ谷	前地	78	17	16
〃	揖-波賀-I 22	揖保川	齊木川	ホウトチ	前地	80	29	17
〃	揖-波賀-I 23	揖保川	齊木川	大谷川	前地	175	212	18
〃	揖-波賀-I 24	揖保川	齊木川	小谷	前地	17	8	14
〃	揖-波賀-I 25	揖保川	齊木川	樫ノ谷	流田	77	15	19
〃	揖-波賀-I 26	揖保川	齊木川	菅谷	中村	28	4	16
〃	揖-波賀-I 27	揖保川	齊木川	水戸谷	中村	70	15	15
〃	揖-波賀-I 28	揖保川	齊木川	中村川	中村	125	50	32
〃	揖-波賀-I 29	揖保川	下保川	千保川	中村	180	115	19
〃	揖-波賀-I 30	揖保川	齊木川	寺脇川	寺脇	65	12	18
〃	揖-波賀-I 31	揖保川	齊木川	西名古城元屋敷谷	名古城	51	10	18
〃	揖-波賀-I 32	揖保川	引原川	ウバガ谷	有賀	66	30	17
〃	揖-波賀-I 33	揖保川	引原川	空林谷	安賀	17	6	18
〃	揖-波賀-I 34	揖保川	引原川	一ノ谷	安賀	35	16	26
〃	揖-波賀-I 35	揖保川	引原川	森ノ下	市	39	7	20
〃	揖-波賀-I 36	揖保川	引原川	小野川	小野	375	608	11
〃	揖-波賀-I 37	揖保川	引原川	井ノ谷	下小野	42	12	22
〃	揖-波賀-I 38	揖保川	引原川	谷川	谷	222	659	15
〃	揖-波賀-I 39	揖保川	谷川	上垣内谷	谷	75	33	22
〃	揖-波賀-I 40	揖保川	谷川	東山	谷	43	7	16
〃	揖-波賀-I 41	揖保川	谷川	神之山	谷	33	5	18
〃	揖-波賀-I 42	揖保川	引原川	長谷	谷	80	23	16
〃	揖-波賀-I 43	揖保川	引原川	大畑山	谷	112	38	22
〃	揖-波賀-I 44	揖保川	引原川	ホラ谷	月見谷	36	7	22
〃	揖-波賀-Ⅱ 1	揖保川	道谷川	シカ谷	道谷	15	2	25
〃	揖-波賀-Ⅱ 2	揖保川	道谷川	畑ヶ谷	道谷	25	3	24
〃	揖-波賀-Ⅱ 3	揖保川	引原川	鶴ヶ岡	石龜	45	10	16
〃	揖-波賀-Ⅱ 4	揖保川	引原川	高倉谷	鹿伏	220	239	24
〃	揖-波賀-Ⅱ 5	揖保川	引原川	カイガス川	小原	177	135	15
〃	揖-波賀-Ⅱ 6	揖保川	音水川	小杉谷	音水	108	32	19
〃	揖-波賀-Ⅱ 7	揖保川	引原川	林ノ谷	八丈	44	11	16
〃	揖-波賀-Ⅱ 8	揖保川	引原川	宮ノ谷	原	62	15	24
〃	揖-波賀-Ⅱ 9	揖保川	引原川	河垣	皆木	13	5	21
〃	揖-波賀-Ⅱ 10	揖保川	水谷川	杉ヶ谷	下水谷	178	89	14
〃	揖-波賀-Ⅱ 11	揖保川	齊川	滝谷	前地	61	15	18

市町名	溪流番号	水系名	河川名	溪流名	溪流所在地 (字名)	溪流概況		
						溪流長 (10m)	流域面積 (ha)	流下部平均勾 配(度)
宍粟市(旧波賀町)	揖-波賀-Ⅱ 12	揖保川	引原川	寺ノ前	今市	39	4	21
〃	揖-波賀-Ⅱ 13	揖保川	引原川	今市川	今市	38	8	18
〃	揖-波賀-Ⅱ 14	揖保川	引原川	溝野山	溝野	76	37	17
宍粟市(旧千種町)	千-千種-I 1	千種川	西河内川	セドの谷	通ノ谷	104	23	14
〃	千-千種-I 2	千種川	西河内川	樋の谷川	木地山	138	40	13
〃	千-千種-I 3	千種川	西河内川	奥田川	奥田	52	6	17
〃	千-千種-I 4	千種川	西河内川	オクラ谷	木地山	32	6	17
〃	千-千種-I 5	千種川	西河内川	柿谷	西河内	78	10	14
〃	千-千種-I 6	千種川	西河内川	寺谷川	中野	198	114	17
〃	千-千種-I 7	千種川	西河内川	畦の谷川	中野	83	31	17
〃	千-千種-I 8	千種川	西河内川	高保木	高穂木	40	8	16
〃	千-千種-I 9	千種川	西河内川	奥町	高穂木	52	5	21
〃	千-千種-I 10	千種川	河内川	大外地	道上	178	170	13
〃	千-千種-I 11	千種川	西河内川	大上川	河内	60	13	12
〃	千-千種-I 12	千種川	西河内川	林川	河内	103	50	17
〃	千-千種-I 13	千種川	西河内川	空山	河内	52	12	9
〃	千-千種-I 14	千種川	西河内川	大谷	河内	27	7	8
〃	千-千種-I 15	千種川	河内川	寺谷川	中村	172	76	21
〃	千-千種-I 16	千種川	河内川	中村川	中村	103	41	11
〃	千-千種-I 17	千種川	河内川	川井川	川井	52	12	22
〃	千-千種-I 18	千種川	千種川	種姫	宝ノ木	54	10	27
〃	千-千種-I 19	千種川	千種川	明地野	宝ノ木	55	18	21
〃	千-千種-I 20	千種川	千種川	宝ノ木	河呂	20	3	19
〃	千-千種-I 21	千種川	千種川	前田	河呂	31	5	11
〃	千-千種-I 22	千種川	千種川	岡川	宝ノ木	67	37	11
〃	千-千種-I 23	千種川	岩野辺川	杉山口	小海	82	43	10
〃	千-千種-I 24	千種川	岩野辺川	荒尾川	荒尾	210	321	23
〃	千-千種-I 25	千種川	岩野辺川	波賀坂川	荒尾	129	76	13
〃	千-千種-I 26	千種川	岩野辺川	柿谷	岩野辺	44	10	19
〃	千-千種-I 27	千種川	岩野辺川	福海寺	岩野辺	74	33	16
〃	千-千種-I 28	千種川	岩野辺川	一坪川	森脇	63	17	18
〃	千-千種-I 29	千種川	岩野辺川	森脇	森脇	28	8	20
〃	千-千種-I 30	千種川	岩野辺川	大河内川	小河	233	305	13
〃	千-千種-I 31	千種川	岩野辺川	越岨川	越	121	101	10
〃	千-千種-I 32	千種川	岩野辺川	柳谷	柳谷	50	19	21
〃	千-千種-I 33	千種川	岩野辺川	天神谷	大山	76	22	28
〃	千-千種-I 34	千種川	岩野辺川	新宮川	大山	37	11	14
〃	千-千種-I 35	千種川	千種川	杉谷	西山	12	3	9
〃	千-千種-I 36	千種川	西山川	イオト谷	西山	123	53	13
〃	千-千種-I 37	千種川	西山川	反田川	西山	126	42	10
〃	千-千種-I 38	千種川	西山川	ダケの谷	西山	29	9	12
〃	千-千種-I 39	千種川	西山川	小谷川	雛倉	100	50	17
〃	千-千種-I 40	千種川	千種川	西方寺	室	97	35	19
〃	千-千種-I 41	千種川	黒土川	奥ノ垣内	河井	55	10	16
〃	千-千種-I 42	千種川	志文川	別所	別所	47	6	8
〃	千-千種-I 43	千種川	志文川	村の内	村ノ上	10	3	18
〃	千-千種-I 44	千種川	志文川	下鷹巣	村ノ上	14	2	18
〃	千-千種-II 1	千種川	千種川	真所川	河内	62	19	13
〃	千-千種-II 2	千種川	河内川	高羅口川	川井	55	11	17
〃	千-千種-II 3	千種川	千種川	小久保	河呂	54	19	19
〃	千-千種-II 4	千種川	岩野辺川	内海	小海	27	5	10
〃	千-千種-II 5	千種川	内海川	下垣内	内海	63	15	6
〃	千-千種-II 6	千種川	荒尾川	谷口	荒尾	28	4	18
〃	千-千種-II 7	千種川	荒尾川	釜本	荒尾	40	14	12
〃	千-千種-II 8	千種川	岩野辺川	室谷	荒尾	66	27	24
〃	千-千種-II 9	千種川	岩野辺川	下室谷	荒尾	24	7	12
〃	千-千種-II 10	千種川	岩野辺川	徳久	荒尾	43	11	17
〃	千-千種-II 11	千種川	岩野辺川	穴尾	岩野辺	87	53	11
〃	千-千種-II 12	千種川	西山川	大仙	西山	36	6	14
〃	千-千種-II 13	千種川	西山川	屋垣内	雛倉	36	7	11
〃	千-千種-II 14	千種川	千種川	七室川	室	131	31	20
〃	千-千種-II 15	千種川	黒上川	河井	河井	32	5	14
〃	千-千種-II 16	千種川	千種川	青木	河井	34	6	16
〃	千-千種-II 17	千種川	千種川	宮前川	七野	105	48	18
〃	千-千種-II 18	千種川	千種川	寺前	七野	31	7	16
〃	千-千種-II 19	千種川	千種川	檜原川	下河内	80	33	22
〃	千-千種-II 20	千種川	千種川	井筒ノ元	下河内	24	11	27
〃	千-千種-II 21	千種川	千種川	戌ヶ谷川	下河内	133	75	18
〃	千-千種-II 22	千種川	千種川	宮ノ上	下河内	16	3	27
〃	千-千種-II 23	千種川	千種川	宮ノ下	下河内	16	5	32
〃	千-千種-II 24	千種川	千種川	竹ノ内	下河内	45	12	22
〃	千-千種-II 25	千種川	千種川	阿踏川	阿踏	44	14	19
たつの市(旧龍野市)	揖-龍野-I 1	揖保川	林田川	上齋崎川	神岡町大住寺	3	5	8
〃	揖-龍野-I 2	揖保川	古子川	追分川	神岡町追分	14	8	11

市町名	溪流番号	水系名	河川名	溪流名	溪流所在地 (字名)	溪流概況		
						溪流長 (10m)	流域面積 (ha)	流下部平均勾配(度)
たつの市(旧龍野市)	揖-龍野-I 3	揖保川	林田川	沢田 1	神岡町沢田	17	10	14
"	揖-龍野-I 4	揖保川	林田川	沢田 2	神岡町沢田	6	9	20
"	揖-龍野-I 5	揖保川	林田川	ごうら川 1	龍野町片山	7	3	19
"	揖-龍野-I 6	揖保川	林田川	ごうら川 2	龍野町片山	9	8	14
"	揖-龍野-I 7	揖保川	林田川	上山根川	龍野町片山	10	2	14
"	揖-龍野-I 8	揖保川	林田川	入野川 1	神岡町入野	59	16	11
"	揖-龍野-I 9	揖保川	林田川	村川	龍野町中井	13	4	24
"	揖-龍野-I 10	揖保川	林田川	奥垣内川	龍野町中井	14	8	16
"	揖-龍野-I 11	揖保川	林田川	内山川	誉田町内山	8	2	13
"	揖-龍野-I 12	揖保川	揖保川	三坂川	龍野町北龍野	67	50	15
"	揖-龍野-I 13	揖保川	揖保川	新町川	龍野町北龍野	10	3	27
"	揖-龍野-I 14	揖保川	十文字川	十文字川	龍野町上霞城	68	36	14
"	揖-龍野-I 15	揖保川	十文字川	宿祢川	龍野町中霞城	52	22	14
"	揖-龍野-I 16	揖保川	中垣内川	平木川 1	揖西町中垣内	76	26	8
"	揖-龍野-I 17	揖保川	中垣内川	平木川 2	揖西町中垣内	26	8	15
"	揖-龍野-I 18	揖保川	中垣内川	水谷川	揖西町中垣内	248	143	8
"	揖-龍野-I 19	揖保川	中垣内川	中垣内奥川 1	揖西町中垣内	29	3	19
"	揖-龍野-I 20	揖保川	中垣内川	中垣内奥川 2	揖西町中垣内	15	2	18
"	揖-龍野-I 21	揖保川	古子川	新宮 1	揖西町新宮	26	10	13
"	揖-龍野-I 22	揖保川	小犬丸川	大将神社東川	揖西町小犬丸	10	7	11
"	揖-龍野-I 23	揖保川	小犬丸川	小大行川	揖西町小犬丸	27	31	10
"	揖-龍野-I 24	揖保川	小犬丸川	三ツ池下川 1	揖西町小犬丸	41	10	14
"	揖-龍野-I 25	揖保川	小犬丸川	東村 1	揖西町小犬丸	68	21	13
"	揖-龍野-I 26	揖保川	小犬丸川	東村 2	揖西町小犬丸	32	10	20
"	揖-龍野-I 27	揖保川	小犬丸川	東村 3	揖西町小犬丸	38	7	16
"	揖-龍野-I 28	揖保川	古子川	東光寺川 1	揖西町新宮	26	4	14
"	揖-龍野-I 29	揖保川	古子川	東光寺川 2	揖西町新宮	16	5	10
"	揖-龍野-I 30	揖保川	小犬丸川	光明山 1	揖西町小犬丸	11	5	15
"	揖-龍野-I 31	揖保川	小犬丸川	光明山 2	揖西町小犬丸	52	38	10
"	揖-龍野-I 32	揖保川	小犬丸川	長尾川	揖西町長尾	34	29	8
"	揖-龍野-I 33	揖保川	小犬丸川	平田川 1	揖西町長尾	83	34	10
"	揖-龍野-I 34	揖保川	前川	竹原北川	揖西町竹原	29	8	15
"	揖-龍野-I 35	揖保川	前川	竹原川 1	揖西町竹原	61	34	8
"	揖-龍野-I 36	揖保川	古子川	構川	揖西町溝	15	5	13
"	揖-龍野-I 37	揖保川	古子川	竹万川	揖西町竹万	9	5	9
"	揖-龍野-I 38	揖保川	古子川	住吉川	揖西町住吉	11	2	10
"	揖-龍野-I 39	揖保川	古子川	佐江川	揖西町佐江	6	2	18
"	揖-龍野-I 40	揖保川	揖保川	谷川 1	揖西町小神	98	44	13
"	揖-龍野-I 41	揖保川	揖保川	谷川 2	揖西町小神	40	7	17
"	揖-龍野-I 42	揖保川	揖保川	谷川 3	揖西町小神	21	16	12
"	揖-龍野-I 43	揖保川	中垣内川	景雲寺川 1	揖西町中垣内	5	5	17
"	揖-龍野-I 44	揖保川	中垣内川	景雲寺川 2	揖西町中垣内	9	3	14
"	揖-龍野-I 45	揖保川	中垣内川	景雲寺川 3	揖西町中垣内	12	4	15
"	揖-龍野-II 1	揖保川	山根川	島田	龍野町島田	41	8	13
"	揖-龍野-II 2	揖保川	林田川	入野川 2	神岡町入野	19	6	16
"	揖-龍野-II 3	揖保川	十文字川	桜川	龍野町中霞城	41	8	24
"	揖-龍野-II 4	揖保川	中垣内川	平木川 3	揖西町中垣内	45	13	15
"	揖-龍野-II 5	揖保川	中垣内川	井関	揖西町中垣内	28	73	11
"	揖-龍野-II 6	揖保川	中垣内川	中垣内奥川 3	揖西町中垣内	10	3	19
"	揖-龍野-II 7	揖保川	古子川	東光寺川 3	揖西町新宮	10	2	15
"	揖-龍野-II 8	揖保川	古子川	新宮 2	揖西町新宮	38	20	19
"	揖-龍野-II 9	揖保川	古子川	新宮 3	揖西町新宮	22	5	18
"	揖-龍野-II 10	揖保川	小犬丸川	ウルスベ	揖西町小犬丸	27	12	15
"	揖-龍野-II 11	揖保川	小犬丸川	大将神社西川	揖西町小犬丸	27	6	11
"	揖-龍野-II 12	揖保川	小犬丸川	大蔵内	揖西町小犬丸	45	19	16
"	揖-龍野-II 13	揖保川	小犬丸川	小犬丸 1	揖西町小犬丸	29	9	18
"	揖-龍野-II 14	揖保川	小犬丸川	平田川 2	揖西町長尾	18	4	18
"	揖-龍野-II 15	揖保川	小犬丸川	平田川 3	揖西町長尾	35	28	7
"	揖-龍野-II 16	揖保川	小犬丸川	竹原川 2	揖西町竹原	28	14	15
"	揖-龍野-II 17	揖保川	小犬丸川	竹原川 3	揖西町竹原	18	6	11
"	揖-龍野-II 18	揖保川	小犬丸川	小犬丸 2	揖西町小犬丸	22	3	18
"	揖-龍野-II 19	揖保川	小犬丸川	北沢	揖西町北沢	30	7	9
"	学-龍野-II 1	学谷川	普光沢川	土師 1	揖西町土師	15	4	13
"	学-龍野-II 2	学谷川	普光沢川	土師 2	揖西町土師	39	14	11
"	揖-龍野-III 1	揖保川	林田川	沢田 3	神岡町沢田	22	7	15
たつの市(旧新宮町)	揖-新宮-I 1	揖保川	福原川	宮谷川	牧	95	62	10
"	揖-新宮-I 2	揖保川	福原川	宮谷川	牧	95	62	15
"	揖-新宮-I 3	揖保川	福原川	角ヶ鼻川 1	牧	8	5	23
"	揖-新宮-I 4	揖保川	栗栖川	大荒田川	牧	141	122	11
"	揖-新宮-I 5	揖保川	栗栖川	森脇川	牧	13	4	18
"	揖-新宮-I 6	揖保川	栗栖川	寺谷川	牧	13	4	6
"	揖-新宮-I 7	揖保川	栗栖川	サノ谷川	牧	18	35	11
"	揖-新宮-I 8	揖保川	栗栖川	家垣内川	時重	9	5	20
"	揖-新宮-I 9	揖保川	栗栖川	時重川	時重	21	9	8
"	揖-新宮-I 10	揖保川	栗栖川	相坂谷川	鍛冶屋	17	6	13

市町名	溪流番号	水系名	河川名	溪流名	溪流所在地 (字名)	溪流概況		
						溪流長 (10m)	流域面積 (ha)	流下部平均勾配 (度)
たつの市(旧新宮町)	揖-新宮-I 11	揖保川	栗栖川	能釜川	鍛冶屋	65	29	18
"	揖-新宮-I 12	揖保川	栗栖川	尾垣内川	鍛冶屋	48	14	11
"	揖-新宮-I 13	揖保川	栗栖川	栗田川 1	栗町	7	3	21
"	揖-新宮-I 14	揖保川	栗栖川	栗田川 2	栗町	15	9	10
"	揖-新宮-I 15	揖保川	栗栖川	栗田川 3	栗町	93	42	16
"	揖-新宮-I 16	揖保川	栗栖川	藪谷川	栗町	28	11	24
"	揖-新宮-I 17	揖保川	栗栖川	岩谷川	栗町	33	21	18
"	揖-新宮-I 18	揖保川	栗栖川	倉瀬川	千本	5	6	13
"	揖-新宮-I 19	揖保川	栗栖川	北山川	千本	116	47	11
"	揖-新宮-I 20	揖保川	栗栖川	西河内川 1	千本	18	7	13
"	揖-新宮-I 21	揖保川	栗栖川	東河内川 1	千本	7	4	16
"	揖-新宮-I 22	揖保川	栗栖川	千本川	千本	8	7	13
"	揖-新宮-I 23	揖保川	栗栖川	尻無川	福栖	110	78	15
"	揖-新宮-I 24	揖保川	栗栖川	鍋子川	福栖	72	56	18
"	揖-新宮-I 25	揖保川	栗栖川	横松川	能地	22	13	20
"	揖-新宮-I 26	揖保川	栗栖川	奥村川 1	平野	27	29	12
"	揖-新宮-I 27	揖保川	栗栖川	奥村川 2	平野	14	8	11
"	揖-新宮-I 28	揖保川	美定川	小屋内川 1	善定	66	38	12
"	揖-新宮-I 29	揖保川	美定川	小屋内川 2	善定	32	18	9
"	揖-新宮-I 30	揖保川	栗栖川	柳森川	大屋	13	11	13
"	揖-新宮-I 31	揖保川	栗栖川	平野川	平野	23	7	11
"	揖-新宮-I 32	揖保川	栗栖川	芝田川	芝田	10	4	23
"	揖-新宮-I 33	揖保川	揖保川	家氏川 1	香山	52	31	12
"	揖-新宮-I 34	揖保川	揖保川	家氏川 2	香山	39	16	17
"	揖-新宮-I 35	揖保川	揖保川	家氏川 3	香山	27	25	13
"	揖-新宮-I 36	揖保川	揖保川	家氏川 4	香山	21	5	16
"	揖-新宮-I 37	揖保川	揖保川	川端川	香山	14	6	20
"	揖-新宮-I 38	揖保川	揖保川	坪尻川 1	香山	33	18	15
"	揖-新宮-I 39	揖保川	揖保川	坪尻川 2	香山	56	11	22
"	揖-新宮-I 40	揖保川	篠首川	大谷川 1	篠首	43	68	17
"	揖-新宮-I 41	揖保川	篠首川	唐谷川	篠首	137	112	12
"	揖-新宮-I 42	揖保川	篠首川	滝谷川	篠首	177	123	8
"	揖-新宮-I 43	揖保川	篠首川	才櫻川 1	篠首	27	7	12
"	揖-新宮-I 44	揖保川	篠首川	才櫻川 2	篠首	36	12	16
"	揖-新宮-I 45	揖保川	篠首川	才櫻川 3	篠首	26	6	17
"	揖-新宮-I 46	揖保川	篠首川	坊垣内川	篠首	31	10	20
"	揖-新宮-I 47	揖保川	篠首川	大垣内川	篠首	18	4	21
"	揖-新宮-I 48	揖保川	大船川	大船川 1	篠首	30	45	16
"	揖-新宮-I 49	揖保川	大船川	大船川 2	篠首	29	21	19
"	揖-新宮-I 50	揖保川	揖保川	上笹川	上笹	110	101	13
"	揖-新宮-I 51	揖保川	揖保川	北出川	下笹	57	45	14
"	揖-新宮-I 52	揖保川	揖保川	下笹川	下笹	48	73	11
"	揖-新宮-I 53	揖保川	揖保川	南所 1	下笹	41	18	17
"	揖-新宮-I 54	揖保川	揖保川	下野川 1	下野	50	40	15
"	揖-新宮-I 55	揖保川	揖保川	下野川 2	下野	37	12	17
"	揖-新宮-I 56	揖保川	揖保川	西山川	宮内	51	15	16
"	揖-新宮-I 57	揖保川	揖保川	大寺谷川	宮内	59	24	17
"	揖-新宮-I 58	揖保川	揖保川	宮内川	宮内	11	12	9
"	揖-新宮-I 59	揖保川	揖保川	榎谷川	宮内	10	7	24
"	揖-新宮-I 60	揖保川	揖保川	新宮 1	新宮	76	16	15
"	揖-新宮-I 61	揖保川	揖保川	新宮 2	新宮	14	6	18
"	揖-新宮-I 62	揖保川	揖保川	城谷川	新宮	106	53	12
"	揖-新宮-I 63	揖保川	揖保川	水谷川 1	曾我井	21	28	8
"	揖-新宮-I 64	揖保川	揖保川	水谷川 2	曾我井	9	13	14
"	揖-新宮-I 65	揖保川	栗栖川	下野田	下野田	43	25	17
"	千-新宮-I 1	千種川	角亀川	峠谷川	二柏野	56	13	8
"	千-新宮-I 2	千種川	角亀川	桂谷	二柏野	60	19	8
"	千-新宮-I 3	千種川	角亀川	向山川	角亀	81	26	10
"	千-新宮-I 4	千種川	角亀川	上ノ垣内川	角亀	26	2	13
"	千-新宮-I 5	千種川	角亀川	池ノ奥川	角亀	16	7	13
"	千-新宮-I 6	千種川	角亀川	寺垣内川	上筋原	64	31	10
"	千-新宮-I 7	千種川	角亀川	下筋原川	下筋原	31	16	13
"	揖-新宮-II 1	揖保川	栗栖川	奥小屋 1	奥小屋	89	36	12
"	揖-新宮-II 2	揖保川	栗栖川	奥小屋 2	奥小屋	185	70	9
"	揖-新宮-II 3	揖保川	福原川	角ヶ鼻川 2	牧	27	8	10
"	揖-新宮-II 4	揖保川	福原川	角ヶ鼻川 3	牧	20	10	20
"	揖-新宮-II 5	揖保川	栗栖川	沢ノ口	牧	5	3	15
"	揖-新宮-II 6	揖保川	栗栖川	内村川	鍛冶屋	15	10	15
"	揖-新宮-II 7	揖保川	栗栖川	鍛冶屋 1	鍛冶屋	10	5	12
"	揖-新宮-II 8	揖保川	栗栖川	鍛冶屋 2	鍛冶屋	10	4	13
"	揖-新宮-II 9	揖保川	栗栖川	町屋	栗町	33	25	15
"	揖-新宮-II 10	揖保川	栗栖川	東河内左一ノ号谷	千本	100	47	16
"	揖-新宮-II 11	揖保川	栗栖川	東河内 1	千本	76	42	13
"	揖-新宮-II 12	揖保川	栗栖川	東河内 2	千本	26	10	16
"	揖-新宮-II 13	揖保川	栗栖川	東河内 3	千本	11	3	32
"	揖-新宮-II 14	揖保川	栗栖川	西河内 2	千本	6	5	16

市町名	溪流番号	水系名	河川名	溪流名	溪流所在地 (字名)	溪流概況		
						溪流長 (10m)	流域面積 (ha)	流下部平均勾配 (度)
たつの市(旧新宮町)	搦-新宮-Ⅱ15	搦保川	栗栖川	清水	福栖	56	67	17
"	搦-新宮-Ⅱ16	搦保川	栗栖川	能地川	能地	47	19	17
"	搦-新宮-Ⅱ17	搦保川	栗栖川	西村	平野	118	58	10
"	搦-新宮-Ⅱ18	搦保川	篠首川	道谷川	篠首	55	26	11
"	搦-新宮-Ⅱ19	搦保川	搦保川	南所 2	下笹	33	16	15
"	搦-新宮-Ⅱ20	搦保川	搦保川	大谷川 2	曾我井	65	76	12
"	搦-新宮-Ⅱ21	搦保川	搦保川	大谷川 3	曾我井	100	28	8
"	搦-新宮-Ⅱ22	搦保川	山根川	馬立	馬立	63	50	16
"	千-新宮-Ⅱ1	千種川	長谷川	長谷川 1	上筋原	7	3	19
"	千-新宮-Ⅱ2	千種川	長谷川	長谷川 2	上筋原	7	2	20
"	千-新宮-Ⅱ3	千種川	角亀川	猪ノ谷	下筋原	13	2	15
"	搦-新宮-Ⅲ1	搦保川	札楽川	大屋	大屋	27	18	14
たつの市(旧搦保川町)	搦-搦保川-I 1	搦保川	馬路川	二塚川	二塚	13	5	12
"	搦-搦保川-I 2	搦保川	馬路川	片島川	片島	7	5	16
"	搦-搦保川-I 3	搦保川	馬路川	大門川	大門	19	7	17
"	搦-搦保川-I 4	搦保川	馬路川	原川 1	原	20	8	15
"	搦-搦保川-I 5	搦保川	馬路川	仏谷川	原	32	17	6
"	搦-搦保川-I 6	搦保川	馬路川	原川 2	原	14	3	10
"	搦-搦保川-I 7	搦保川	馬路川	黍田谷川 1	黍田	2	8	9
"	搦-搦保川-I 8	搦保川	馬路川	黍田谷川 2	黍田	71	32	11
"	搦-搦保川-I 9	搦保川	馬路川	山津屋川	山津屋	39	18	18
"	搦-搦保川-I 10	搦保川	馬路川	玉部地川	山津屋	27	11	15
"	搦-搦保川-I 11	搦保川	前川	黒屎川	馬場	46	56	14
"	搦-搦保川-I 12	搦保川	前川	堂ヶ鼻川	馬場	21	12	16
"	搦-搦保川-I 13	搦保川	前川	日吉川	金剛山	46	24	16
"	搦-搦保川-I 14	搦保川	前川	住吉川	金剛山	20	9	13
"	搦-搦保川-I 15	搦保川	前川	浦部大岩川	浦部	24	8	14
"	搦-搦保川-Ⅱ1	搦保川	中垣内川	野田	野田	15	3	19
"	搦-搦保川-Ⅱ2	搦保川	前川	馬場 1	馬場	48	20	12
"	搦-搦保川-Ⅱ3	搦保川	前川	馬場 2	馬場	35	25	12
"	搦-搦保川-Ⅱ4	搦保川	前川	芦谷川	馬場	33	21	15
"	搦-搦保川-Ⅱ5	搦保川	前川	大谷川	馬場	143	85	9
"	搦-搦保川-Ⅱ6	搦保川	前川	金剛山	金剛山	76	37	7
たつの市(旧御津町)	陽-御津-I 1	山陽普通Ⅱ		大浦川 1	室津	27	25	13
"	陽-御津-I 2	山陽普通Ⅱ		大浦川 2	室津	31	48	12
"	陽-御津-I 3	山陽普通Ⅱ	岩見港	家ヶ浜川	岩見	4	16	7
"	陽-御津-I 4	山陽普通Ⅱ	なめし川	西家ノ上川	岩見	41	19	8
"	富-御津-I 1	富島川	大川	東溝ヶ谷川	岩見	23	7	14
"	富-御津-I 2	富島川	大川	上ノ山川	岩見	30	10	13
"	富-御津-I 3	富島川	大川	西谷川	岩見	12	8	16
"	富-御津-I 4	富島川	大川	東ノ町川	岩見	3	3	13
"	富-御津-I 5	富島川	大川	朝地川	岩見	16	3	16
"	搦-御津-I 1	搦保川	中川	北山川	碓岩	12	10	14
"	搦-御津-I 2	搦保川	中川	馬道谷川	碓岩	15	7	11
"	搦-御津-I 3	搦保川	中川	南山谷川	碓岩	6	9	14
"	陽-御津-Ⅱ1	山陽普通Ⅱ		尼谷 1	室津	7	12	16
"	陽-御津-Ⅱ2	山陽普通Ⅱ		尼谷 2	室津	30	14	15
"	陽-御津-Ⅱ3	山陽普通Ⅱ		尼谷 3	室津	14	11	18
"	陽-御津-Ⅱ4	山陽普通Ⅱ		荒戸	室津	25	36	16
"	陽-御津-Ⅱ5	山陽普通Ⅱ		室津 1	室津	11	13	16
"	陽-御津-Ⅱ6	山陽普通Ⅱ		室津 2	室津	14	18	16
"	陽-御津-Ⅱ7	山陽普通Ⅱ		室津 3	室津	8	17	13
"	搦-御津-Ⅱ1	搦保川	搦保川	中島	中島	34	13	8
太子町	茂-太子-I 1	大津茂川	大津茂川	広坂川 1	広坂	45	18	5
"	茂-太子-I 2	大津茂川	大津茂川	広坂川 2	広坂	9	6	14
"	茂-太子-I 3	大津茂川	大津茂川	松尾川	松尾	20	6	14
"	茂-太子-I 4	大津茂川	大津茂川	鶴飼川	鶴飼	15	7	14
"	茂-太子-I 5	大津茂川	大津茂川	松ヶ下川	松ヶ下	8	3	5
"	茂-太子-I 6	大津茂川	大津茂川	田中 1	田中	7	11	10
"	茂-太子-I 7	大津茂川	大津茂川	田中 2	田中	19	12	11
"	茂-太子-I 8	大津茂川	大津茂川	下原川 1	原	59	53	11
"	茂-太子-I 9	大津茂川	大津茂川	下原川 2	原	46	11	12
"	茂-太子-Ⅱ1	大津茂川	大津茂川	北山川	広坂	14	6	13
"	茂-太子-Ⅱ2	大津茂川	大津茂川	上太田	上太田	26	6	14
"	茂-太子-Ⅱ3	大津茂川	大津茂川	下原川 3	原	42	16	13
豊岡市	円-豊岡-I 1	円山川	円山川	田結	田結	45	20	12
"	気-豊岡-I 2	気比川	気比川	左支溪第一	三原	12	2	23
"	円-豊岡-I 3	円山川	円山川	気比南谷	気比	21	2	23
"	円-豊岡-I 4	円山川	円山川	赤石北中谷	赤石	45	13	16
"	円-豊岡-I 5	円山川	円山川	下赤石川	赤石	16	5	24
"	円-豊岡-I 6	円山川	円山川	赤石川	赤石	7	7	8
"	円-豊岡-I 7	円山川	下鶴井川	利谷川	下鶴井	23	31	12

市町名	溪流番号	水系名	河川名	溪流名	溪流所在地 (字名)	溪流概況		
						溪流長 (10m)	流域面積 (ha)	流下部平均勾 配(度)
豊岡市	円豊岡-I 8	円山川	下鶴井川	宮前川	下鶴井	12	11	10
"	円豊岡-I 9	円山川	円山川	右支溪第四	野上	13	2	21
"	円豊岡-I 10	円山川	円山川	右支溪第五	野上	12	10	10
"	円豊岡-I 11	円山川	六方川	正福寺谷	日撫	6	3	10
"	円豊岡-I 12	円山川	六方川	滝が谷	日撫	17	8	13
"	円豊岡-I 13	円山川	六方川	近奥谷	下宮	18	10	10
"	円豊岡-I 14	円山川	下ノ宮川	寺谷	下宮	24	9	21
"	円豊岡-I 15	円山川	下ノ宮川	左支溪第一	下宮	16	1	11
"	円豊岡-I 16	円山川	鎌谷川	本庄境	庄境	14	2	23
"	円豊岡-I 17	円山川	鎌谷川	右支溪第一	栄町	7	1	23
"	円豊岡-I 18	円山川	鎌谷川	椎谷川	法花寺	41	29	11
"	円豊岡-I 19	円山川	鎌谷川	水上川	法花寺	12	31	14
"	円豊岡-I 20	円山川	鎌谷川	法花寺北中谷	法花寺	6	10	10
"	円豊岡-I 21	円山川	鎌谷川	左支溪第二	祥雲寺	16	15	7
"	円豊岡-I 22	円山川	六方川	百合地北川	百合地	20	9	14
"	円豊岡-I 23	円山川	六方川	百合地南川	百合地	20	7	11
"	円豊岡-I 24	円山川	六方川	向谷	河谷	20	3	22
"	円豊岡-I 25	円山川	六方川	河谷川	河谷	21	35	13
"	円豊岡-I 26	円山川	六方川	中ノ谷	中谷	5	8	11
"	円豊岡-I 27	円山川	六方川	中ノ谷川	中谷	18	26	12
"	円豊岡-I 28	円山川	六方川	東谷川	大篠岡	10	11	6
"	円豊岡-I 29	円山川	六方川	西谷川	大篠岡	18	6	10
"	円豊岡-I 30	円山川	六方川	木内川	木内	28	3	20
"	円豊岡-I 31	円山川	六方川	奥の谷川	木内	17	9	13
"	円豊岡-I 32	円山川	六方川	庵の谷川	駄坂	20	4	8
"	円豊岡-I 33	円山川	穴見川	香住西谷川	香住	20	5	11
"	円豊岡-I 34	円山川	穴見川	香住中谷川	香住	33	5	20
"	円豊岡-I 35	円山川	穴見川	香住東谷川	香住	37	4	18
"	円豊岡-I 36	円山川	穴見川	右支溪第一	三宅	23	13	12
"	円豊岡-I 37	円山川	穴見川	寺の下川	三宅	5	10	11
"	円豊岡-I 38	円山川	穴見川	右支溪第三	市場	18	15	6
"	円豊岡-I 39	円山川	穴見川	オクノ川	市場	66	20	9
"	円豊岡-I 40	円山川	穴見川	奥野東川	奥野	7	3	16
"	円豊岡-I 41	円山川	穴見川	大槻川	奥野	43	70	12
"	円豊岡-I 42	円山川	穴見川	長谷北谷	長谷	12	8	10
"	円豊岡-I 43	円山川	穴見川	下長谷川	長谷	31	14	9
"	円豊岡-I 44	円山川	六方川	倉見川	倉見	14	11	12
"	円豊岡-I 45	円山川	大磯川	上佐野西谷	上佐野	44	16	9
"	円豊岡-I 46	円山川	大磯川	潤谷川	上佐野	37	30	9
"	円豊岡-I 47	円山川	大磯川	西光寺谷	九日市上町	23	14	10
"	円豊岡-I 48	円山川	大磯川	北谷	九日市上町	17	1	16
"	円豊岡-I 49	円山川	大磯川	妙楽寺南谷	妙楽寺	14	4	12
"	円豊岡-I 50	円山川	大磯川	妙楽寺北谷	妙楽寺	11	9	10
"	円豊岡-I 51	円山川	大磯川	左支溪第一	妙楽寺	20	2	19
"	円豊岡-I 52	円山川	大磯川	妙楽寺谷	妙楽寺	6	7	10
"	円豊岡-I 53	円山川	戸牧川	戸牧谷	戸牧	22	8	13
"	円豊岡-I 54	円山川	戸牧川	左支溪第七	戸牧	12	2	10
"	円豊岡-I 55	円山川	戸牧川	左支溪第六	戸牧	6	1	10
"	円豊岡-I 56	円山川	戸牧川	左支溪第五	戸牧	16	2	7
"	円豊岡-I 57	円山川	戸牧川	左支溪第四	戸牧	5	1	11
"	円豊岡-I 58	円山川	戸牧川	左支溪第三	戸牧	5	1	11
"	円豊岡-I 59	円山川	戸牧川	高屋南谷	高屋	12	2	10
"	円豊岡-I 60	円山川	戸牧川	高屋北谷	高屋	18	4	21
"	円豊岡-I 61	円山川	戸牧川	高屋西川	高屋	6	3	10
"	円豊岡-I 62	円山川	戸牧川	左支溪第二	高尾	10	5	11
"	円豊岡-I 63	円山川	戸牧川	高屋東川	高屋	14	5	12
"	円豊岡-I 64	円山川	戸牧川	左支溪第一	高屋	14	1	16
"	円豊岡-I 65	円山川	戸牧川	上陰東谷	上陰	28	3	10
"	円豊岡-I 66	円山川	戸牧川	上陰西谷	上陰	22	6	10
"	円豊岡-I 67	円山川	奈佐川	右支溪第一	福田	12	2	10
"	円豊岡-I 68	円山川	奈佐川	右支溪第二	宮井	9	6	18
"	円豊岡-I 69	円山川	岩井川	奥岩川	岩井	9	4	10
"	円豊岡-I 70	円山川	奈佐川	吉井西南谷	吉井	33	6	18
"	円豊岡-I 71	円山川	奈佐川	大谷川	大谷	38	77	9
"	円豊岡-I 72	円山川	奈佐川	大谷川	大谷	93	18	8
"	円豊岡-I 73	円山川	奈佐川	目坂北谷	目坂	16	17	11
"	円豊岡-I 74	円山川	奈佐川	内町川	内町	9	30	6
"	円豊岡-I 75	円山川	奈佐川	寺谷川	内町	17	8	10
"	円豊岡-I 76	円山川	奈佐川	内町北中谷	内町	23	3	15
"	円豊岡-I 77	円山川	奈佐川	内町北川	大谷	16	4	14
"	円豊岡-I 78	円山川	奈佐川	福成寺川北谷	福成寺	6	4	10
"	円豊岡-I 79	円山川	奈佐川	深谷川	野垣	31	14	11
"	円豊岡-I 80	円山川	宮井川	宮井中谷	宮井	5	3	11
"	円豊岡-I 81	円山川	宮井川	宮井川	宮井	19	16	9
"	円豊岡-I 82	円山川	奈佐川	栃江谷	栃江	12	7	10
"	円豊岡-I 83	円山川	大浜川	坂谷川	伊賀谷	6	9	10

市町名	溪流番号	水系名	河川名	溪流名	溪流所在地 (字名)	溪流概況		
						溪流長 (10m)	流域面積 (ha)	流下部平均勾 配(度)
豊岡市	円豊岡-I 84	円山川	大浜川	伊賀谷川	伊賀谷	23	10	10
"	円豊岡-I 85	円山川	大浜川	岩熊川	岩熊	70	53	10
"	円豊岡-I 86	円山川	大浜川	岩熊東谷	岩熊	12	4	18
"	円豊岡-I 87	円山川	大浜川	新堂西谷	新堂	14	10	12
"	円豊岡-I 88	円山川	大浜川	滝	滝	80	19	9
"	円豊岡-I 89	円山川	大浜川	滝川	滝	157	53	6
"	円豊岡-I 90	円山川	大浜川	奥重川	森津	21	14	8
"	円豊岡-I 91	円山川	円山川	家の奥川	小島	16	8	11
"	円豊岡-I 92	円山川	円山川	小島神社川	小島	25	10	16
"	円豊岡-I 93	円山川	円山川	小島北谷	小島	27	4	27
"	円豊岡-I 94	円山川	円山川	瀬戸南谷	瀬戸	26	7	27
"	円豊岡-I 95	円山川	円山川	瀬戸中谷	瀬戸	7	6	8
"	円豊岡-I 96	円山川	円山川	八幡谷	津居山	23	8	10
"	円豊岡-I 97	円山川	円山川	権現谷	津居山	9	5	18
"	気豊岡-II 1	気比川	三原川	三原東谷	三原	17	10	13
"	気豊岡-II 2	気比川	三原川	三原南谷	三原	13	8	9
"	気豊岡-II 3	気比川	気比川	気比東谷	気比	39	27	9
"	円豊岡-II 4	円山川	円山川	右支溪第一	口鶴井	42	18	12
"	円豊岡-II 5	円山川	円山川	右支溪第二	野上	4	10	14
"	円豊岡-II 6	円山川	円山川	右支溪第三	野上	8	3	7
"	円豊岡-II 7	円山川	金剛寺川	右支溪第一	金剛寺	12	1	18
"	円豊岡-II 8	円山川	金剛寺川	堂ヶ谷川	金剛寺	22	13	10
"	円豊岡-II 9	円山川	金剛寺川	左支溪第一	金剛寺	14	3	8
"	円豊岡-II 10	円山川	六方川	右支溪第一	船町	9	2	24
"	円豊岡-II 11	円山川	下ノ宮川	下ノ宮北谷	下宮	15	4	8
"	円豊岡-II 12	円山川	鎌谷川	梶原谷	梶原	14	4	16
"	円豊岡-II 13	円山川	鎌谷川	法花寺北谷	法花寺	9	5	29
"	円豊岡-II 14	円山川	鎌谷川	畑谷川	法花寺	33	4	10
"	円豊岡-II 15	円山川	鎌谷川	法花寺北奥谷	法花寺	13	3	9
"	円豊岡-II 16	円山川	鎌谷川	鎌谷川	法花寺	91	66	18
"	円豊岡-II 17	円山川	鎌谷川	左支溪第三	祥雲寺	15	6	15
"	円豊岡-II 18	円山川	鎌谷川	左支溪第一	祥雲寺	14	1	20
"	円豊岡-II 19	円山川	穴見川	三宅北谷	三宅	17	12	10
"	円豊岡-II 20	円山川	穴見川	右支溪第二	三宅	18	6	12
"	円豊岡-II 21	円山川	穴見川	市場南谷	市場	28	3	16
"	円豊岡-II 22	円山川	穴見川	市場北谷	市場	36	11	10
"	円豊岡-II 23	円山川	穴見川	右支溪第四	市場	19	6	12
"	円豊岡-II 24	円山川	穴見川	奥野西谷	奥野	4	6	14
"	円豊岡-II 25	円山川	穴見川	奥野中谷	奥野	10	2	11
"	円豊岡-II 26	円山川	穴見川	奥野川	奥野	52	36	12
"	円豊岡-II 27	円山川	穴見川	市尾谷	三宅	9	1	12
"	円豊岡-II 28	円山川	森尾川	右支溪第一	森尾	8	1	21
"	円豊岡-II 29	円山川	穴見川	森尾谷	森尾	14	12	8
"	円豊岡-II 30	円山川	穴見川	長谷中谷	長谷	39	36	16
"	円豊岡-II 31	円山川	円山川	中郷北谷	中郷	22	5	18
"	円豊岡-II 32	円山川	市谷川	市谷北谷	市谷	7	12	16
"	円豊岡-II 33	円山川	市谷川	市谷南谷	市谷	45	17	10
"	円豊岡-II 34	円山川	市谷川	左支溪第一	市谷	68	32	11
"	円豊岡-II 35	円山川	大磯川	大谷	九日市上町	24	4	16
"	円豊岡-II 36	円山川	戸牧川	右支溪第一	戸牧	19	1	12
"	円豊岡-II 37	円山川	岩井川	口岩井谷	岩井	15	3	8
"	円豊岡-II 38	円山川	岩井川	口岩井南谷	岩井	22	11	5
"	円豊岡-II 39	円山川	岩井川	コクマ谷	岩井	4	3	14
"	円豊岡-II 40	円山川	岩井川	奥岩井西谷	岩井	29	12	10
"	円豊岡-II 41	円山川	岩井川	奥岩井北谷	岩井	21	6	11
"	円豊岡-II 42	円山川	奈佐川	吉井北谷	吉井	14	3	12
"	円豊岡-II 43	円山川	奈佐川	船谷東谷	船谷	16	13	7
"	円豊岡-II 44	円山川	奈佐川	左支溪第三	船谷	10	7	17
"	円豊岡-II 45	円山川	奈佐川	祥雲谷	辻	49	30	7
"	円豊岡-II 46	円山川	奈佐川	なしが谷	辻	7	2	8
"	円豊岡-II 47	円山川	奈佐川	大谿川	目坂	10	132	11
"	円豊岡-II 48	円山川	奈佐川	目坂西谷	目坂	47	16	19
"	円豊岡-II 49	円山川	奈佐川	左支溪第二	目坂	11	3	20
"	円豊岡-II 50	円山川	奈佐川	辻南谷	辻	10	5	11
"	円豊岡-II 51	円山川	奈佐川	内町南谷	内町	14	3	27
"	円豊岡-II 52	円山川	奈佐川	内町北谷	内町	14	7	16
"	円豊岡-II 53	円山川	奈佐川	大谷西谷	大谷	22	4	13
"	円豊岡-II 54	円山川	奈佐川	福成寺川南谷	福成寺	9	3	12
"	円豊岡-II 55	円山川	奈佐川	福成寺上西谷	福成寺	5	5	11
"	円豊岡-II 56	円山川	奈佐川	庄南谷	庄	10	3	11
"	円豊岡-II 57	円山川	奈佐川	庄北谷	庄	9	7	6
"	円豊岡-II 58	円山川	宮井川	溝谷川	宮井	6	2	10
"	円豊岡-II 59	円山川	宮井川	宮井北谷	宮井	29	5	12
"	円豊岡-II 60	円山川	宮井川	宮井中谷	宮井	6	4	10
"	円豊岡-II 61	円山川	奈佐川	左支溪第一	栴江	4	5	14
"	円豊岡-II 62	円山川	大浜川	左支溪第一	江野	15	3	18

市町名	溪流番号	水系名	河川名	溪流名	溪流所在地 (字名)	溪流概況		
						溪流長 (10m)	流域面積 (ha)	流下部平均勾 配(度)
豊岡市	円-豊岡-II 63	円山川	大浜川	新堂東谷	新堂	16	4	14
"	円-豊岡-II 64	円山川	大浜川	森津南谷	森津	23	5	15
"	円-豊岡-II 65	円山川	奈佐川	森津北谷	森津	25	3	22
豊岡市(旧城崎町)	円-城崎-I 1	円山川	飯谷川	北谷川	飯谷	11	23	15
"	円-城崎-I 2	円山川	飯谷川	寒々浦川	寒々浦	75	12	14
"	円-城崎-I 3	円山川	円山川	戸島川	戸島	35	8	25
"	円-城崎-I 4	円山川	円山川	結川	円山川	17	3	16
"	円-城崎-I 5	円山川	円山川	結川	結	25	10	16
"	円-城崎-I 6	円山川	円山川	二見川	上山	79	25	11
"	円-城崎-I 7	円山川	円山川	上山川	上山	33	6	10
"	円-城崎-I 8	円山川	円山川	坪内川	上山	41	9	14
"	円-城崎-I 9	円山川	円山川	簸礮南谷	上山	19	5	12
"	円-城崎-I 10	円山川	円山川	簸礮北谷	上山	10	7	17
"	円-城崎-I 11	円山川	円山川	左支溪第二	簸礮	13	3	32
"	円-城崎-I 12	円山川	来日川	寺谷川	来日	79	47	17
"	円-城崎-I 13	円山川	来日川	谷中川	来日	44	47	13
"	円-城崎-I 14	円山川	円山川	新今津川	今津	14	4	12
"	円-城崎-I 15	円山川	円山川	左支溪第一	湯島	9	1	18
"	円-城崎-I 16	円山川	円山川	大見塚川	湯島	47	9	10
"	円-城崎-I 17	円山川	大谿川	水路	湯島	24	4	14
"	円-城崎-I 18	円山川	大谿川	右支溪第一	湯島	11	3	20
"	円-城崎-I 19	円山川	大谿川	西谷下川	湯島	14	6	20
"	円-城崎-I 20	円山川	大谿川	西谷中川	湯島	26	6	15
"	円-城崎-I 21	円山川	大谿川	西谷川	湯島	13	14	17
"	円-城崎-I 22	円山川	大谿川	甲香川	湯島	28	7	16
"	円-城崎-I 23	円山川	大谿川	神生谷川	湯島	24	13	10
"	円-城崎-I 24	円山川	大谿川	右支溪第二	湯島	38	22	9
"	円-城崎-I 25	円山川	大谿川	左支溪第一	湯島	50	14	14
"	円-城崎-I 26	円山川	大谿川	住谷西川	湯島	26	5	13
"	円-城崎-I 27	円山川	大谿川	住谷北川	湯島	44	11	10
"	円-城崎-I 28	円山川	大谿川	猪飼川	湯島	15	4	22
"	円-城崎-I 29	円山川	大谿川	野木谷川	湯島	10	3	27
"	円-城崎-I 30	円山川	桃島川	桃島	桃島	11	6	20
"	円-城崎-I 31	円山川	桃島川	旭南谷	桃島	40	6	15
"	円-城崎-I 32	円山川	桃島川	旭北谷	桃島	12	5	14
"	円-城崎-II 1	円山川	飯谷川	飯谷南谷	飯谷	12	5	14
"	円-城崎-II 2	円山川	飯谷川	高塩川	飯谷	95	36	9
"	円-城崎-II 3	円山川	円山川	二見南川	上山	64	20	12
"	円-城崎-II 4	円山川	円山川	左支溪第三	二見	8	7	21
"	円-城崎-III 1	円山川	桃島川	左支溪第二	桃島	17	5	16
"	円-城崎-III 2	円山川	桃島川	左支溪第一	桃島	32	11	16
豊岡市(旧竹野町)	陰-竹野-I 1	山陰普通	田久日川	田久日川	田久日	74	90	12
"	陰-竹野-I 2	山陰普通	田久日川	浜谷川	田久日	38	12	23
"	陰-竹野-I 3	山陰普通	宇日川	宇日川	宇日	40	19	10
"	陰-竹野-I 4	山陰普通	宇日川	鬼ヶ坪川	宇日	28	8	12
"	竹-竹野-I 5	竹野川	竹野川	松本北谷	松本	20	8	8
"	竹-竹野-I 6	竹野川	竹野川	松本北中谷	松本	20	3	11
"	竹-竹野-I 7	竹野川	竹野川	松本	松本	25	2	18
"	竹-竹野-I 8	竹野川	竹野川	羽入南谷	羽入	24	5	10
"	竹-竹野-I 9	竹野川	芦谷川	芦谷川	芦谷	10	11	11
"	竹-竹野-I 10	竹野川	竹野川	轟	轟	20	10	11
"	竹-竹野-I 11	竹野川	竹野川	轟東谷	轟	7	5	16
"	竹-竹野-I 12	竹野川	竹野川	家奥川	森本	77	53	10
"	竹-竹野-I 13	竹野川	三椒川	床瀬谷	椒	33	5	12
"	竹-竹野-I 14	竹野川	三椒川	中奥山川	椒	58	76	13
"	竹-竹野-I 15	竹野川	三椒川	下村谷	椒	23	2	24
"	竹-竹野-I 16	竹野川	三椒川	高八川	小城	34	20	10
"	竹-竹野-I 17	竹野川	竹野川	猪谷川	御又	38	12	13
"	竹-竹野-I 18	竹野川	竹野川	御又川	御又	23	5	19
"	竹-竹野-I 19	竹野川	三原川	二ツ家谷川	三原	65	60	9
"	竹-竹野-I 20	竹野川	竹野川	下森川	大森	17	4	16
"	竹-竹野-I 21	竹野川	竹野川	サヨ谷川	門谷	12	21	14
"	竹-竹野-I 22	竹野川	竹野川	川谷川	河内	30	107	13
"	竹-竹野-I 23	竹野川	竹野川	左支溪第五	御又	21	3	21
"	竹-竹野-I 24	竹野川	竹野川	森本	森本	32	5	16
"	竹-竹野-I 25	竹野川	竹野川	苗原川	森本	18	3	16
"	竹-竹野-I 26	竹野川	竹野川	坊岡	坊岡	18	4	12
"	竹-竹野-I 27	竹野川	竹野川	坊岡川	坊岡	58	17	14
"	竹-竹野-I 28	竹野川	竹野川	宮ノ谷川	林	62	27	10
"	竹-竹野-I 29	竹野川	大谷川	東大谷北奥谷	東大谷	10	4	11
"	竹-竹野-I 30	竹野川	竹野川	鬼神谷	鬼神谷	23	84	10
"	竹-竹野-I 31	竹野川	湯谷川	右支溪第一	須谷	20	6	8
"	竹-竹野-I 32	竹野川	湯谷川	右支溪第二	須谷	84	34	10
"	竹-竹野-I 33	竹野川	湯谷川	左支溪第一	須谷	58	10	10

市町名	溪流番号	水系名	河川名	溪流名	溪流所在地 (字名)	溪流概況		
						溪流長 (10m)	流域面積 (ha)	流下部平均勾配 (度)
豊岡市(旧竹野町)	竹-竹野-I 34	竹野川	竹野川	左支溪第一	和田	29	8	14
"	竹-竹野-I 35	竹野川	竹野川	太田川	和田	37	24	18
"	竹-竹野-I 36	竹野川	竹野川	草飼	草飼	17	6	10
"	竹-竹野-I 37	竹野川	竹野川	西町谷	竹野	13	3	17
"	須-竹野-I 38	須井川	須井川	大谷	浜須井	12	17	10
"	須-竹野-I 39	須井川	須井川	滝山谷川	奥須井	15	67	11
"	陰-竹野-II 1	山陰普通		竹野東谷	竹野	106	58	11
"	陰-竹野-II 2	山陰普通		竹野西谷	竹野	74	44	11
"	陰-竹野-II 3	山陰普通		竹野西下谷	竹野	30	18	11
"	竹-竹野-II 4	竹野川	竹野川	上町南谷	竹野	15	1	22
"	竹-竹野-II 5	竹野川	松本川	松本東谷	松本	6	1	10
"	竹-竹野-II 6	竹野川	竹野川	右支溪第一	林	21	4	16
"	竹-竹野-II 7	竹野川	三椒川	床瀬川	椒	35	23	10
"	竹-竹野-II 8	竹野川	三椒川	大岡山川	椒	141	49	16
"	竹-竹野-II 9	竹野川	三椒川	高田川	椒	10	136	17
"	竹-竹野-II 10	竹野川	竹野川	陰谷川	須野谷	28	12	10
"	竹-竹野-II 11	竹野川	竹野川	小風川	須野谷	30	11	10
"	竹-竹野-II 12	竹野川	竹野川	早藩とし川	須野谷	73	38	11
"	竹-竹野-II 13	竹野川	三原川	永道川	三原	47	9	19
"	竹-竹野-II 14	竹野川	三原川	八代川	三原	31	5	20
"	竹-竹野-II 15	竹野川	三原川	芬原川	三原	110	51	14
"	竹-竹野-II 16	竹野川	竹野川	大森西谷	大森	18	13	12
"	竹-竹野-II 17	竹野川	竹野川	阿鳥川	門谷	25	44	22
"	竹-竹野-II 18	竹野川	竹野川	東大谷南谷	東大谷	23	3	17
"	竹-竹野-II 19	竹野川	大谷川	下塚西谷	下塚	21	6	13
"	竹-竹野-II 20	竹野川	大谷川	大谷川	金原	46	106	13
"	竹-竹野-II 21	竹野川	大谷川	大谷川	東大谷	20	6	8
"	竹-竹野-II 22	竹野川	竹野川	左支溪第四	轟	5	2	11
"	竹-竹野-II 23	竹野川	竹野川	左支溪第三	鬼神谷	4	6	14
"	竹-竹野-II 24	竹野川	竹野川	左支溪第二	須谷	14	5	12
"	竹-竹野-II 25	竹野川	竹野川	草飼南谷	草飼	26	5	15
"	竹-竹野-II 26	竹野川	竹野川	草飼北谷	草飼	8	2	14
豊岡市(旧日高町)	円-日高-I 1	円山川	円山川	右支溪第一	上郷	40	9	11
"	円-日高-I 2	円山川	円山川	進美寺川	赤崎	46	10	18
"	円-日高-I 3	円山川	稲葉川	浅倉南谷	浅倉	10	3	11
"	円-日高-I 4	円山川	稲葉川	佐田川	佐田	32	19	14
"	円-日高-I 5	円山川	知見川	明谷川	知見	60	28	12
"	円-日高-I 6	円山川	知見川	貝谷川	知見	40	24	14
"	円-日高-I 7	円山川	知見川	宮ノ谷南川	知見	64	26	16
"	円-日高-I 8	円山川	知見川	宮ノ谷川	知見	39	15	13
"	円-日高-I 9	円山川	知見川	森山川	森山	150	92	10
"	円-日高-I 10	円山川	観音寺川	万ヶ谷	観音寺	17	4	13
"	円-日高-I 11	円山川	観音寺川	味噌谷川	観音寺	91	77	9
"	円-日高-I 12	円山川	観音寺川	観音寺	観音寺	8	5	14
"	円-日高-I 13	円山川	阿瀬川	右支溪第一	栗山	13	2	13
"	円-日高-I 14	円山川	阿瀬川	殿中川	殿	45	29	11
"	円-日高-I 15	円山川	阿瀬川	クルビウ	殿	11	12	15
"	円-日高-I 16	円山川	阿瀬川	殿川	殿	46	15	12
"	円-日高-I 17	円山川	阿瀬川	志恩谷川	羽尻	47	84	18
"	円-日高-I 18	円山川	阿瀬川	細作	羽尻	16	10	14
"	円-日高-I 19	円山川	田の口川	梅ノ谷	田ノ口	10	3	11
"	円-日高-I 20	円山川	田の口川	橋ヶ谷	田ノ口	23	9	10
"	円-日高-I 21	円山川	田の口川	万場谷川	田ノ口	33	18	9
"	円-日高-I 22	円山川	田の口川	田の口川	田の口	86	251	9
"	円-日高-I 23	円山川	稲葉川	石井川	石井	20	38	8
"	円-日高-I 24	円山川	稲葉川	流ヶ谷	栃本	33	10	12
"	円-日高-I 25	円山川	稲葉川	右支溪第一	名色	61	75	13
"	円-日高-I 26	円山川	稲葉川	段谷川	万場	12	41	10
"	円-日高-I 27	円山川	稲葉川	万場川	万場	183	253	11
"	円-日高-I 28	円山川	稲葉川	シイガ谷	万場	8	5	7
"	円-日高-I 29	円山川	稲葉川	右支溪第二	栗栖野	12	1	18
"	円-日高-I 30	円山川	稲葉川	扉ノ間	山田	15	23	11
"	円-日高-I 31	円山川	稲葉川	山田川	山田	197	100	13
"	円-日高-I 32	円山川	山田川	中谷川	万劫	89	74	10
"	円-日高-I 33	円山川	山田川	丸岡	山田	20	2	14
"	円-日高-I 34	円山川	稲葉川	石谷	万劫	6	7	10
"	円-日高-I 35	円山川	稲葉川	谷奥川	万劫	22	23	10
"	円-日高-I 36	円山川	稲葉川	水井川	稲葉	104	48	15
"	円-日高-I 37	円山川	稲葉川	水口川	水口	68	29	14
"	円-日高-I 38	円山川	稲葉川	東谷川	水口	71	39	16
"	円-日高-I 39	円山川	稲葉川	杉谷	東河内	26	5	23
"	円-日高-I 40	円山川	稲葉川	小谷	東河内	20	3	8
"	円-日高-I 41	円山川	稲葉川	平田川	東河内	82	36	20
"	円-日高-I 42	円山川	太田川	右支溪第一	太田	15	47	22
"	円-日高-I 43	円山川	稲葉川	夏栗谷川	夏栗	18	7	18

市町名	溪流番号	水系名	河川名	溪流名	溪流所在地 (字名)	溪流概況		
						溪流長 (10m)	流域面積 (ha)	流下部平均勾配 (度)
豊岡市(旧日高町)	円-日高-I 44	円山川	円山川	水上南谷	山本	31	15	9
"	円-日高-I 45	円山川	円山川	山本南奥谷	山本	28	20	8
"	円-日高-I 46	円山川	円山川	荒木川	山本	33	7	14
"	円-日高-I 47	円山川	八代川	アマガ谷川	八代	15	14	25
"	円-日高-I 48	円山川	八代川	宝城一	八代	35	9	10
"	円-日高-I 49	円山川	八代川	宝沢川	八代	38	16	10
"	円-日高-I 50	円山川	八代川	堂々川	猪爪	15	49	15
"	円-日高-I 51	円山川	八代川	ツヤノ東谷	中	21	3	18
"	円-日高-I 52	円山川	八代川	谷川	谷	25	13	9
"	円-日高-I 53	円山川	八代川	藤井西谷	藤井	8	8	7
"	円-日高-I 54	円山川	八代川	竹貴川	竹貴	17	54	16
"	円-日高-II 1	円山川	円山川	右支溪第二	上郷	6	3	10
"	円-日高-II 2	円山川	知見川	右支溪第一	知見	34	21	8
"	円-日高-II 3	円山川	阿瀬川	殿東谷	殿	13	11	9
"	円-日高-II 4	円山川	阿瀬川	右支溪第二	羽尻	52	26	19
"	円-日高-II 5	円山川	阿瀬川	羽尻西谷	羽尻	19	25	12
"	円-日高-II 6	円山川	阿瀬川	矢の川	羽尻	19	13	15
"	円-日高-II 7	円山川	田の口川	田の口西谷	田の口	65	9	12
"	円-日高-II 8	円山川	田の口川	左支溪第一	田の口	27	18	10
"	円-日高-II 9	円山川	稲葉川	梨ヶ谷	庄境	17	33	16
"	円-日高-II 10	円山川	円山川	山本南谷	山本	10	22	11
"	円-日高-II 11	円山川	奈佐川	船谷川	河江	85	110	13
"	円-日高-II 12	円山川	奈佐川	河ノ江	河江	40	55	8
"	円-日高-II 13	円山川	大岡川	大岡川	大岡	95	56	15
"	円-日高-II 14	円山川	大岡川	大岡北谷	大岡	14	23	8
"	円-日高-II 15	円山川	奈佐川	蛇谷川	小河江	81	94	10
"	円-日高-II 16	円山川	奈佐川	小河江北谷	小河江	5	3	11
"	円-日高-II 17	円山川	八代川	猪爪西谷	猪爪	32	18	11
"	円-日高-II 18	円山川	八代川	中谷	中	36	32	10
"	円-日高-II 19	円山川	八代川	竹貴南谷第二	竹貴	12	2	18
"	円-日高-II 20	円山川	八代川	竹貴南谷第一	竹貴	10	2	22
"	円-日高-II 21	円山川	八代川	竹貴北谷	竹貴	27	16	8
豊岡市(旧出石町)	円-出石-I 1	円山川	六方川	高德	口小野	26	8	17
"	円-出石-I 2	円山川	六方川	口小野	口小野	20	7	14
"	円-出石-I 3	円山川	六方川	右支溪第三	口小野	14	21	12
"	円-出石-I 4	円山川	六方川	奥岸ノ上	奥小野	20	2	22
"	円-出石-I 5	円山川	六方川	狼谷	奥小野	21	8	16
"	円-出石-I 6	円山川	六方川	左支溪第三	歌野尾	30	207	10
"	円-出石-I 7	円山川	袴挟川	屋坂川	袴挟	24	61	21
"	円-出石-I 8	円山川	入佐川	西畑谷川	宮内	17	9	10
"	円-出石-I 9	円山川	入佐川	東畑谷川	宮内	28	5	21
"	円-出石-I 10	円山川	入佐川	畑谷川	宮内	35	67	13
"	円-出石-I 11	円山川	入佐川	左支溪第二	宮内	13	6	13
"	円-出石-I 12	円山川	入佐川	左支溪第一	宮内	16	3	11
"	円-出石-I 13	円山川	出石川	久保谷	宮内	43	15	12
"	円-出石-I 14	円山川	袴挟川	和田山川	町分	41	10	24
"	円-出石-I 15	円山川	袴挟川	谷口川	町分	29	7	17
"	円-出石-I 16	円山川	袴挟川	大谷	寺町	39	20	13
"	円-出石-I 17	円山川	袴挟川	右支溪第一	寺町	20	5	22
"	円-出石-I 18	円山川	袴挟川	右支溪第二	寺町	19	2	18
"	円-出石-I 19	円山川	袴挟川	右支溪第三	寺町	18	2	21
"	円-出石-I 20	円山川	谷山川	揚子谷川	谷山	27	135	12
"	円-出石-I 21	円山川	谷山川	下谷川	下谷	18	15	18
"	円-出石-I 22	円山川	谷山川	左支溪第一	下谷	27	8	16
"	円-出石-I 23	円山川	出石川	城山大谷	小入	32	9	16
"	円-出石-I 24	円山川	出石川	下保山	日野辺	16	10	14
"	円-出石-I 25	円山川	出石川	東保山	日野辺	33	13	14
"	円-出石-I 26	円山川	出石川	矢谷川	寺坂	21	37	23
"	円-出石-I 27	円山川	出石川	栗谷川	寺坂	12	47	14
"	円-出石-I 28	円山川	出石川	中野川	上野	28	23	12
"	円-出石-I 29	円山川	出石川	新宮川	上野	8	11	14
"	円-出石-I 30	円山川	出石川	上野川	上野	33	71	15
"	円-出石-I 31	円山川	出石川	百合川	百合	43	240	13
"	円-出石-I 32	円山川	奥山川	庵ノ谷川	和屋	25	7	16
"	円-出石-I 33	円山川	奥山川	和屋川	和屋	21	302	13
"	円-出石-I 34	円山川	奥山川	榎見川	榎見川	44	226	12
"	円-出石-I 35	円山川	奥山川	伊成寺川	中村	81	42	14
"	円-出石-I 36	円山川	奥山川	左支溪第二	中村	22	27	13
"	円-出石-I 37	円山川	奥山川	左支溪第一	福住	13	2	13
"	円-出石-I 38	円山川	菅川	細見椋尾川	細見	14	6	12
"	円-出石-I 39	円山川	菅川	塚ヶ谷川	細見	22	13	13
"	円-出石-I 40	円山川	菅川	右支溪第二	細見	11	44	20
"	円-出石-I 41	円山川	菅川	サイカシ川	細見	62	46	14
"	円-出石-I 42	円山川	菅川	黒谷川	細見	15	5	15
"	円-出石-I 43	円山川	菅川	諏訪川	荒本	10	10	22

市町名	溪流番号	水系名	河川名	溪流名	溪流所在地 (字名)	溪流概況		
						溪流長 (10m)	流域面積 (ha)	流下部平均勾 配(度)
豊岡市(旧出石町)	円-出石-I 44	円山川	菅川	ハン入谷川	暮坂	56	33	18
"	円-出石-I 45	円山川	菅川	左支溪第五	暮坂	10	1	17
"	円-出石-I 46	円山川	菅川	南平田川	荒木	7	2	8
"	円-出石-I 47	円山川	菅川	平田川	荒木	17	21	16
"	円-出石-I 48	円山川	菅川	荒木川	荒木	18	42	12
"	円-出石-I 49	円山川	菅川	右支溪第三	荒木	14	32	12
"	円-出石-I 50	円山川	菅川	右支溪第二	荒木	20	6	11
"	円-出石-I 51	円山川	菅川	荒木ヒ谷川	荒木	12	4	14
"	円-出石-I 52	円山川	菅川	右支溪第一	荒木	15	3	22
"	円-出石-I 53	円山川	大谷川	左支溪第一	鳥居	12	2	14
"	円-出石-I 54	円山川	大谷川	森井川	森井	5	12	11
"	円-出石-I 55	円山川	大谷川	谷	丸中	23	4	12
"	円-出石-I 56	円山川	大谷川	大谷川	大谷	39	30	7
"	円-出石-I 57	円山川	大谷川	寺谷川	大谷	32	9	17
"	円-出石-I 58	円山川	三木川	三木川	三木	76	31	8
"	円-出石-I 59	円山川	三木川	城谷川	三木	7	11	8
"	円-出石-I 60	円山川	三木川	左支溪第二	三木	12	7	10
"	円-出石-I 61	円山川	三木川	左支溪第一	三木	10	6	17
"	円-出石-I 62	円山川	三木川	清水方谷	片間	11	5	10
"	円-出石-I 63	円山川	三木川	岩ヶ谷	片間	7	3	16
"	円-出石-II 1	円山川	六方川	右支溪第一	口小野	27	10	14
"	円-出石-II 2	円山川	六方川	右支溪第二	口小野	13	4	17
"	円-出石-II 3	円山川	六方川	柏野川	奥小野	24	17	12
"	円-出石-II 4	円山川	六方川	右支溪第四	奥小野	9	4	12
"	円-出石-II 5	円山川	六方川	岸ノ上	奥小野	26	4	21
"	円-出石-II 6	円山川	六方川	左支溪第二	歌野尾	45	79	14
"	円-出石-II 7	円山川	六方川	左支溪第一	口小野	27	11	18
"	円-出石-II 8	円山川	六方川	滝地川	口小野	29	9	8
"	円-出石-II 9	円山川	袴挟川	梨本	袴挟	16	3	7
"	円-出石-II 10	円山川	袴挟川	左支溪第一	袴挟	12	1	14
"	円-出石-II 11	円山川	袴挟川	上坂川	袴挟	14	18	23
"	円-出石-II 12	円山川	入佐川	畑谷川	宮内	20	3	24
"	円-出石-II 13	円山川	谷山川	八坂川	谷山	18	42	12
"	円-出石-II 14	円山川	谷山川	鱒山川	谷山	6	9	10
"	円-出石-II 15	円山川	出石川	右支溪第一	小入	19	5	25
"	円-出石-II 16	円山川	出石川	片間西保山川	日野辺	23	5	15
"	円-出石-II 17	円山川	出石川	進川	日野辺	16	6	17
"	円-出石-II 18	円山川	出石川	上保山川	日野辺	31	9	16
"	円-出石-II 19	円山川	出石川	寺坂鱒山川	寺坂	11	15	10
"	円-出石-II 20	円山川	出石川	コケ山川	寺坂	16	11	11
"	円-出石-II 21	円山川	出石川	左支溪第一	百合	51	8	21
"	円-出石-II 22	円山川	奥山川	宮ノ下川	和屋	13	2	21
"	円-出石-II 23	円山川	奥山川	立奥川	奥山	19	4	15
"	円-出石-II 24	円山川	奥山川	西床尾川	奥山	103	163	19
"	円-出石-II 25	円山川	奥山川	東スルガ谷川	奥山	11	2	15
"	円-出石-II 26	円山川	奥山川	スルガ谷川	奥山	26	7	11
"	円-出石-II 27	円山川	奥山川	稼	坪口	16	11	14
"	円-出石-II 28	円山川	奥山川	久保川	中村	11	7	10
"	円-出石-II 29	円山川	奥山川	南宮川	中村	21	2	16
"	円-出石-II 30	円山川	奥山川	五御所川	中村	10	7	17
"	円-出石-II 31	円山川	菅川	右支溪第一	福住	18	21	10
"	円-出石-II 32	円山川	菅川	福住桜尾川	福住	5	3	11
"	円-出石-II 33	円山川	菅川	谷外川	細見	13	8	9
"	円-出石-II 34	円山川	菅川	カン坂	暮坂	11	18	20
"	円-出石-II 35	円山川	菅川	平野川	暮坂	18	7	29
"	円-出石-II 36	円山川	菅川	北平野川	暮坂	18	4	16
"	円-出石-II 37	円山川	菅川	左支溪第四	福見	40	31	17
"	円-出石-II 38	円山川	菅川	観音寺川	福見	44	77	19
"	円-出石-II 39	円山川	菅川	柿谷川	福見	39	38	12
"	円-出石-II 40	円山川	菅川	入谷川	荒木	16	45	11
"	円-出石-II 41	円山川	菅川	竹ヶ原	荒木	30	4	11
豊岡市(旧但東町)	円-但東-I 1	円山川	出石川	淵ヶ谷川右支溪第4	矢根	9	3	13
"	円-但東-I 2	円山川	出石川	淵ヶ谷川	矢根	26	43	15
"	円-但東-I 3	円山川	出石川	淵ヶ谷川左支溪第2	矢根	23	12	12
"	円-但東-I 4	円山川	出石川	淵ヶ谷川左支溪第1	矢根	6	5	10
"	円-但東-I 5	円山川	奥矢根川	矢根北谷	矢根	19	30	15
"	円-但東-I 6	円山川	奥矢根川	森谷	奥矢根	8	4	7
"	円-但東-I 7	円山川	奥矢根川	奥矢根東上谷川	奥矢根	8	4	15
"	円-但東-I 8	円山川	奥矢根川	奥矢根東谷川	奥矢根	10	9	12
"	円-但東-I 9	円山川	出石川	出合市場谷	出合市場	19	22	9
"	円-但東-I 10	円山川	太田川	出合川	出合	13	28	13
"	円-但東-I 11	円山川	太田川	右支溪第3	唐川	12	17	14
"	円-但東-I 12	円山川	太田川	大谷川	唐川	66	205	18
"	円-但東-I 13	円山川	太田川	細谷川	唐川	79	74	12
"	円-但東-I 14	円山川	太田川	奥山川	木村	32	83	16

市町名	溪流番号	水系名	河川名	溪流名	溪流所在地 (字名)	溪流概況		
						溪流長 (10m)	流域面積 (ha)	流下部平均勾配(度)
豊岡市(旧但東町)	円-但東-I 15	円山川	太田川	宮川	木村	28	40	12
"	円-但東-I 16	円山川	太田川	右支溪第5	西野々	21	7	11
"	円-但東-I 17	円山川	太田川	右支溪第7	高竜寺	19	2	12
"	円-但東-I 18	円山川	太田川	高竜寺川	高竜寺	53	81	15
"	円-但東-I 19	円山川	坂野川	小西谷	坂野	19	15	12
"	円-但東-I 20	円山川	太田川	谷虫生川	虫生	14	48	16
"	円-但東-I 21	円山川	太田川	口藤川	口藤	27	135	14
"	円-但東-I 22	円山川	太田川	口藤北谷	口藤	14	6	23
"	円-但東-I 23	円山川	太田川	高来川	中藤	17	81	13
"	円-但東-I 24	円山川	太田川	奥藤川	奥藤	22	46	18
"	円-但東-I 25	円山川	太田川	左支溪第3	畑山	10	5	11
"	円-但東-I 26	円山川	太田川	畑山北谷	畑山	18	11	16
"	円-但東-I 27	円山川	赤花川	赤花川	奥赤	27	96	12
"	円-但東-I 28	円山川	赤花川	峠谷川	奥赤	18	49	10
"	円-但東-I 29	円山川	赤花川	水谷	赤花	9	8	12
"	円-但東-I 30	円山川	赤花川	主桜谷川	赤花	28	130	12
"	円-但東-I 31	円山川	赤花川	主計川	赤花	16	33	14
"	円-但東-I 32	円山川	赤花川	坂津川	坂津	62	222	17
"	円-但東-I 33	円山川	赤花川	坂津川西谷	坂津	19	35	12
"	円-但東-I 34	円山川	太田川	大谷川	畑山	82	17	24
"	円-但東-I 35	円山川	太田川	東里川	東里	81	49	14
"	円-但東-I 36	円山川	太田川	峠谷川	東里	48	104	12
"	円-但東-I 37	円山川	太田川	段奥川	三原	26	4	19
"	円-但東-I 38	円山川	太田川	段奥川左溪	三原	17	2	23
"	円-但東-I 39	円山川	出石川	寺ノ奥	三原	22	7	10
"	円-但東-I 40	円山川	出石川	奥小谷川	小谷	36	139	17
"	円-但東-I 41	円山川	出石川	家奥川	小谷	29	7	17
"	円-但東-I 42	円山川	般若川	正法寺	正法寺	42	9	21
"	円-但東-I 43	円山川	般若川	上地川	正法寺	51	29	21
"	円-但東-I 44	円山川	般若川	正法寺北谷	正法寺	47	9	23
"	円-但東-I 45	円山川	般若川	般若川	正法寺	36	194	18
"	円-但東-I 46	円山川	出石川	百合ヶ花川	栗尾	21	18	11
"	円-但東-I 47	円山川	出石川	右支溪第2	栗尾	16	142	14
"	円-但東-I 48	円山川	出石川	清滝川	栗尾	19	104	15
"	円-但東-I 49	円山川	出石川	右支溪第5	佐田	11	3	21
"	円-但東-I 50	円山川	出石川	佐田川	佐田	53	24	12
"	円-但東-I 51	円山川	出石川	佐田東谷	佐田	22	4	20
"	円-但東-I 52	円山川	出石川	佐田カモントウ	佐田	19	2	25
"	円-但東-I 53	円山川	出石川	佐田長坂	佐田	34	6	25
"	円-但東-I 54	円山川	出石川	佐田宮ノ奥	佐田	19	3	32
"	円-但東-I 55	円山川	出石川	久畑宮ノ奥	久畑	18	9	12
"	円-但東-I 56	円山川	薬王寺川	岩谷川	薬王寺	41	70	11
"	円-但東-I 57	円山川	薬王寺川	薬王寺中村	薬王寺	35	11	23
"	円-但東-I 58	円山川	薬王寺川	天王寺川	薬王寺	67	22	13
"	円-但東-I 59	円山川	薬王寺川	向ヶ谷川	大河内	31	64	20
"	円-但東-I 60	円山川	出石川	後	後	22	10	10
"	円-但東-I 61	円山川	出石川	小坂川	小坂	47	170	16
"	円-但東-I 62	円山川	出石川	新宮谷川	東中	44	140	12
"	円-但東-I 63	円山川	出石川	平田西谷	平田	46	10	15
"	円-但東-I 64	円山川	佐々木川	相田東谷	相田	34	13	13
"	円-但東-I 65	円山川	佐々木川	佐々木南谷	佐々木	16	10	11
"	円-但東-I 66	円山川	佐々木川	櫻谷川	佐々木	35	16	11
"	円-但東-I 67	円山川	佐々木川	鍛冶屋川	佐々木	54	53	12
"	円-但東-I 68	円山川	佐々木川	保谷川	相田	14	46	16
"	円-但東-I 69	円山川	出石川	寺谷川	相田	22	80	13
"	円-但東-I 70	円山川	河本川	黒谷川	天谷	32	53	25
"	円-但東-I 71	円山川	河本川	河本川	西谷	31	286	13
"	円-但東-I 72	円山川	河本川	舟木川	西谷	22	97	13
"	円-但東-I 73	円山川	河本川	河本	河本	22	6	27
"	円-但東-I 74	円山川	河本川	左支溪第1	河本	20	3	25
"	円-但東-I 75	円山川	河本川	奥畑川	河本	30	55	13
"	円-但東-I 76	円山川	出石川	蛇バミ川	矢根	42	29	12
"	円-但東-I 77	円山川	畑川	家ノ奥川	畑	7	10	8
"	円-但東-I 78	円山川	畑川	寺外川	畑	10	70	12
"	円-但東-I 79	円山川	畑川	系谷川	畑	37	18	26
"	円-但東-I 80	円山川	畑川	水石川	水石	35	58	25
"	円-但東-I 81	円山川	畑川	水石西川	水石	14	5	16
"	円-但東-II 1	円山川	出石川	淵ヶ谷川右支溪第1	矢根	34	5	21
"	円-但東-II 2	円山川	出石川	淵ヶ谷川右支溪第2	矢根	28	11	16
"	円-但東-II 3	円山川	出石川	淵ヶ谷川右支溪第3	矢根	26	9	15
"	円-但東-II 4	円山川	奥矢根川	大谷川	奥矢根	29	61	6
"	円-但東-II 5	円山川	奥矢根川	奥矢根南中谷	奥矢根	11	4	10
"	円-但東-II 6	円山川	奥矢根川	奥矢根北谷	奥矢根	20	30	9
"	円-但東-II 7	円山川	奥矢根川	茂天寺川	奥谷根	41	59	14
"	円-但東-II 8	円山川	太田川	右支溪第1	出合	14	44	8
"	円-但東-II 9	円山川	太田川	右支溪第2	三原	66	16	14

市町名	溪流番号	水系名	河川名	溪流名	溪流所在地 (字名)	溪流概況		
						溪流長 (10m)	流域面積 (ha)	流下部平均勾配 (度)
豊岡市(旧但東町)	円-但東-II 10	円山川	太田川	小ノ谷川	唐川	54	69	18
"	円-但東-II 11	円山川	太田川	一ノ谷川	唐川	73	94	14
"	円-但東-II 12	円山川	太田川	右支溪第4	唐川	16	2	17
"	円-但東-II 13	円山川	太田川	右支溪第6	唐川	30	3	11
"	円-但東-II 14	円山川	太田川	西野々川	西野々	65	79	17
"	円-但東-II 15	円山川	太田川	右支溪第8	中山	17	21	10
"	円-但東-II 16	円山川	出石川	坂野南谷	坂野	9	6	18
"	円-但東-II 17	円山川	太田川	右支溪第9	虫生	11	2	16
"	円-但東-II 18	円山川	太田川	右支溪第10	虫生	7	4	8
"	円-但東-II 19	円山川	太田川	右支溪第11	中藤	10	3	22
"	円-但東-II 20	円山川	太田川	中藤東谷	中藤	29	42	12
"	円-但東-II 21	円山川	太田川	奥藤東谷	奥藤	11	5	20
"	円-但東-II 22	円山川	太田川	奥藤東中谷	奥藤	23	5	17
"	円-但東-II 23	円山川	太田川	奥藤南上谷	奥藤	8	5	7
"	円-但東-II 24	円山川	太田川	山内川	奥藤	31	45	18
"	円-但東-II 25	円山川	太田川	奥藤西下谷	奥藤	25	21	7
"	円-但東-II 26	円山川	太田川	田原川	虫生	23	41	10
"	円-但東-II 27	円山川	太田川	左支溪第4	虫生	11	11	15
"	円-但東-II 28	円山川	赤花川	畑山北上谷	畑山	18	10	22
"	円-但東-II 29	円山川	赤花川	右支溪第1	赤花	10	1	17
"	円-但東-II 30	円山川	赤花川	赤花川北谷	赤花	9	3	12
"	円-但東-II 31	円山川	赤花川	赤花川北奥谷	赤花	6	3	10
"	円-但東-II 32	円山川	赤花川	赤花川	赤花川	55	35	17
"	円-但東-II 33	円山川	赤花川	南奥谷	赤花	15	7	12
"	円-但東-II 34	円山川	赤花川	南中谷	赤花	7	7	9
"	円-但東-II 35	円山川	赤花川	南下谷	赤花	26	4	15
"	円-但東-II 36	円山川	赤花川	左支溪第11	赤花	25	5	14
"	円-但東-II 37	円山川	赤花川	左支溪第10	赤花	28	19	18
"	円-但東-II 38	円山川	赤花川	左支溪第8	奥赤	10	1	23
"	円-但東-II 39	円山川	赤花川	左支溪第9	奥赤	5	1	11
"	円-但東-II 40	円山川	赤花川	大谷川	奥赤	38	77	15
"	円-但東-II 41	円山川	赤花川	左支溪第6	奥赤	17	1	22
"	円-但東-II 42	円山川	赤花川	奥赤西谷	奥赤	16	3	18
"	円-但東-II 43	円山川	赤花川	奥赤西中谷	奥赤	46	8	11
"	円-但東-II 44	円山川	赤花川	左支溪第7	奥赤	14	2	20
"	円-但東-II 45	円山川	赤花川	西奥谷	奥赤	21	4	11
"	円-但東-II 46	円山川	赤花川	西下谷	奥赤	15	6	15
"	円-但東-II 47	円山川	赤花川	左支溪第5	奥赤	10	3	11
"	円-但東-II 48	円山川	赤花川	日場	赤花	7	2	8
"	円-但東-II 49	円山川	赤花川	左支溪第4	赤花	8	12	8
"	円-但東-II 50	円山川	赤花川	寺谷	赤花	7	5	8
"	円-但東-II 51	円山川	赤花川	赤花	畑山	4	3	14
"	円-但東-II 52	円山川	赤花川	左支溪第3	赤花	13	9	18
"	円-但東-II 53	円山川	赤花川	赤花	畑山	12	3	10
"	円-但東-II 54	円山川	赤花川	坂津川東谷	坂津	10	2	22
"	円-但東-II 55	円山川	赤花川	左支溪第1	坂津	31	7	16
"	円-但東-II 56	円山川	赤花川	作山	坂津	16	2	18
"	円-但東-II 57	円山川	赤花川	左支溪第2	坂津	16	2	18
"	円-但東-II 58	円山川	赤花川	坂津川東中谷	坂津	15	1	27
"	円-但東-II 59	円山川	太田川	東里東谷	東里	20	3	16
"	円-但東-II 60	円山川	太田川	左支溪第2	東里	24	2	23
"	円-但東-II 61	円山川	太田川	宮谷川	三原	41	26	16
"	円-但東-II 62	円山川	太田川	三原南谷	三原	41	31	19
"	円-但東-II 63	円山川	太田川	左支溪第1	三原	21	5	16
"	円-但東-II 64	円山川	出石川	右支溪第1	小谷	23	16	10
"	円-但東-II 65	円山川	出石川	小谷西谷	小谷	8	4	14
"	円-但東-II 66	円山川	出石川	栗尾西谷	栗尾	27	10	14
"	円-但東-II 67	円山川	出石川	右支溪第3	栗尾	19	7	15
"	円-但東-II 68	円山川	出石川	貝田川	栗尾	8	31	14
"	円-但東-II 69	円山川	出石川	右支溪第4	佐田	30	4	15
"	円-但東-II 70	円山川	出石川	佐田川	佐田	22	50	15
"	円-但東-II 71	円山川	薬王寺川	久畑西谷	久畑	47	20	12
"	円-但東-II 72	円山川	薬王寺川	薬王寺北谷	薬王寺	28	18	20
"	円-但東-II 73	円山川	薬王寺川	久谷川	薬王寺	29	25	14
"	円-但東-II 74	円山川	薬王寺川	薬王寺北中谷	薬王寺	10	19	12
"	円-但東-II 75	円山川	薬王寺川	出尾川	薬王寺	34	5	21
"	円-但東-II 76	円山川	薬王寺川	薬王寺北奥中谷	薬王寺	25	4	24
"	円-但東-II 77	円山川	薬王寺川	薬王寺川	薬王寺	38	358	12
"	円-但東-II 78	円山川	薬王寺川	宮内川	薬王寺	19	28	12
"	円-但東-II 79	円山川	薬王寺川	大河内東中谷	大河内	35	8	17
"	円-但東-II 80	円山川	薬王寺川	熊谷川	大河内	45	31	11
"	円-但東-II 81	円山川	薬王寺川	大河内東上谷	大河内	28	5	14
"	円-但東-II 82	円山川	薬王寺川	大河内東奥谷	大河内	56	16	16
"	円-但東-II 83	円山川	薬王寺川	左支溪第1	大河内	6	2	27
"	円-但東-II 84	円山川	薬王寺川	和田	大河内	23	25	12
"	円-但東-II 85	円山川	薬王寺川	大河内南谷	大河内	27	14	22

市町名	溪流番号	水系名	河川名	溪流名	溪流所在地 (字名)	溪流概況		
						溪流長 (10m)	流域面積 (ha)	流下部平均勾 配(度)
豊岡市(旧但東町)	円-但東-II 86	円山川	出石川	右支溪第6	後	19	7	12
"	円-但東-II 87	円山川	出石川	右支溪第7	後	24	33	12
"	円-但東-II 88	円山川	出石川	竹ノ後川	東中	57	179	13
"	円-但東-II 89	円山川	出石川	小坂東谷	小坂	21	3	16
"	円-但東-II 90	円山川	出石川	小坂	小坂	45	9	14
"	円-但東-II 91	円山川	出石川	左支溪第1	小坂	20	3	27
"	円-但東-II 92	円山川	出石川	東中	東中	33	3	22
"	円-但東-II 93	円山川	出石川	東中南谷	東中	36	7	26
"	円-但東-II 94	円山川	出石川	久畑南谷	久畑	42	7	16
"	円-但東-II 95	円山川	出石川	トビカス川	佐田	10	9	12
"	円-但東-II 96	円山川	出石川	西佐田川	佐田	25	10	16
"	円-但東-II 97	円山川	出石川	佐田南谷	佐田	20	39	14
"	円-但東-II 98	円山川	出石川	平田東谷	平田	26	5	21
"	円-但東-II 99	円山川	佐々木川	佐々木北谷	佐々木	24	8	18
"	円-但東-II 100	円山川	佐々木川	佐々木北中谷	佐々木	31	5	16
"	円-但東-II 101	円山川	佐々木川	佐々木北上谷	佐々木	9	11	6
"	円-但東-II 102	円山川	佐々木川	亀谷川	相田	23	111	10
"	円-但東-II 103	円山川	佐々木川	相田西谷川	相田	24	5	21
"	円-但東-II 104	円山川	出石川	南尾東谷	南尾	16	3	24
"	円-但東-II 105	円山川	出石川	南尾東中谷	南尾	9	4	19
"	円-但東-II 106	円山川	出石川	南尾西谷	南尾	23	3	24
"	円-但東-II 107	円山川	河本川	東市場川	出合市場	34	9	19
"	円-但東-II 108	円山川	河本川	妙谷川	日殿	16	52	11
"	円-但東-II 109	円山川	河本川	河本北谷	河本	20	12	22
"	円-但東-II 110	円山川	河本川	大広田川	河本	17	32	23
"	円-但東-II 111	円山川	河本川	河本北上谷	河本	17	19	10
"	円-但東-II 112	円山川	河本川	天谷西谷	河本	5	8	12
"	円-但東-II 113	円山川	河本川	昇川	天谷	31	22	26
"	円-但東-II 114	円山川	河本川	稲谷川	天谷	31	98	13
"	円-但東-II 115	円山川	河本川	西谷東中谷	西谷	15	3	19
"	円-但東-II 116	円山川	河本川	福延川	西谷	19	68	15
"	円-但東-II 117	円山川	河本川	西谷西上谷	西谷	16	4	11
"	円-但東-II 118	円山川	河本川	西谷西中谷	西谷	18	3	19
"	円-但東-II 119	円山川	河本川	西谷西下谷	西谷	21	12	14
"	円-但東-II 120	円山川	畑川	寺外川支溪流	畑	16	5	24
"	円-但東-II 121	円山川	畑川	鍛冶屋川	畑	10	23	16
"	円-但東-II 122	円山川	出石川	畑川	畑	84	276	18
"	円-但東-II 123	円山川	畑川	堂尾川	水石	8	6	14
香美町(旧香住町)	山-香住-I-1	山陰普通		御崎谷川	余部	28	5	3
"	西-香住-I-3	西川	西川	西川	余部	32	6	3
"	長-香住-I-4	長谷川	長谷川	市午南谷川	市午	31	4	3
"	長-香住-I-5	長谷川	長谷川	セツダ川	余部	40	3	8
"	長-香住-I-6	長谷川	長谷川	一の谷川	余部	33	5	4
"	長-香住-I-7	長谷川	長谷川	セツダ川	余部	35	3	3
"	長-香住-I-9	長谷川	長谷川	梶原川	余部	38	17	4
"	長-香住-I-10	長谷川	長谷川	梶原川	余部	37	4	4
"	長-香住-I-11	長谷川	長谷川	余部川	余部	21	3	3
"	長-香住-I-12	長谷川	長谷川	浜川	余部	28	3	3
"	山-香住-I-13	山陰普通	堂谷川	鎧川	鎧	70	20	7
"	山-香住-I-14	山陰普通	堂谷川	南鎧川	鎧	45	11	3
"	山-香住-I-15	山陰普通	堂谷川	堂谷川	鎧	55	4	3
"	山-香住-I-16	山陰普通	堂谷川	七ヶ谷川	鎧	68	12	8
"	山-香住-I-17	山陰普通	堂谷川	鎧北谷川	鎧	45	5	5
"	矢-香住-I-20	矢田川	矢田川	八原川	八原	65	33	7
"	矢-香住-I-22	矢田川	矢田川	小原南中谷川	小原	36	5	4
"	矢-香住-I-24	矢田川	小原川	宮谷川	小原	85	24	3
"	矢-香住-I-26	矢田川	矢田川	小原北谷川	小原	13	3	3
"	矢-香住-I-27	矢田川	矢田川	堂ヶ谷川	大野	75	12	7
"	矢-香住-I-28	矢田川	矢田川	堂ヶ谷川	大野	65	6	5
"	矢-香住-I-29	矢田川	矢田川	浅井川	大野	110	15	3
"	矢-香住-I-30	矢田川	大谷川	一日市河原川	大谷	27	3	3
"	矢-香住-I-31	矢田川	大谷川	左大谷川	大谷	36	5	4
"	矢-香住-I-32	矢田川	矢田川	角谷川	三谷	42	8	8
"	矢-香住-I-34	矢田川	矢田川	下三谷川	三谷	31	4	6
"	矢-香住-I-37	矢田川	守柄川	谷山川	守柄	37	13	6
"	矢-香住-I-38	矢田川	守柄川	守柄西谷川	守柄	21	1	3
"	矢-香住-I-40	矢田川	矢田川	由良川	由良	49	5	7
"	香-香住-I-41	香住谷川	香住谷川	矢谷川	香住	33	3	3
"	香-香住-I-42	香住谷川	香住谷川	香住南谷川	香住	27	3	5
"	香-香住-I-43	香住谷川	香住谷川	香住北谷川	香住	40	7	6
"	山-香住-I-44	山陰普通	境谷川	境谷川	境	75	12	10
"	山-香住-I-45	山陰普通		沖浦南谷川	沖浦	52	4	11
"	山-香住-I-46	山陰普通	柴山川	柴山川	沖浦	26	1	3
"	山-香住-I-47	山陰普通	柴山川	柴山川	沖浦	25	4	3
"	山-香住-I-48	山陰普通		沖浦北谷川	沖浦	35	4	8

市町名	溪流番号	水系名	河川名	溪流名	溪流所在地 (字名)	溪流概況		
						溪流長 (10m)	流域面積 (ha)	流下部平均勾 配(度)
香美町(旧香住町)	山-香住-I-49	山陰普通		沖浦南谷川	沖浦	23	3	3
"	山-香住-I-50	山陰普通		沖浦川	沖浦	45	1	6
"	上-香住-I-51	上計川	上計川	町谷川	上計	40	9	6
"	上-香住-I-52	上計川	上計川	上計川	上計	10	2	3
"	上-香住-I-53	上計川	上計川	上計川	上計	35	11	3
"	山-香住-I-54	山陰普通	浦上川	神戸谷川	浦上	39	8	6
"	佐-香住-I-56	佐津川	佐津川	貝谷川	三川	75	23	6
"	佐-香住-I-59	佐津川	佐津川	大槻谷川	三川	64	9	4
"	佐-香住-I-61	佐津川	佐津川	青谷川	畑	102	26	4
"	佐-香住-I-62	佐津川	佐津川	橋ヶ谷川	畑	70	37	3
"	佐-香住-I-63	佐津川	佐津川	ウヅ川	畑	68	18	6
"	佐-香住-I-64	佐津川	佐津川	アノ谷川	畑	58	13	6
"	佐-香住-I-68	佐津川	佐津川	下岡谷川	下岡	9	2	7
"	佐-香住-I-69	佐津川	佐津川	下岡川	西下岡	18	3	4
"	佐-香住-I-73	佐津川	丹生地川	中谷川	丹生地	105	32	7
"	佐-香住-I-74	佐津川	丹生地川	クヌ川	丹生地	33	5	19
"	佐-香住-I-75	佐津川	丹生地川	北谷川	丹生地	70	20	6
"	佐-香住-I-78	佐津川	米地川	米地川	米地	27	10	3
"	佐-香住-I-79	佐津川	米地川	米地西谷川	米地	25	3	4
"	佐-香住-I-80	佐津川	米地川	米地川	米地	38	14	5
"	佐-香住-I-82	佐津川	佐津川	九斗谷川	九斗	55	13	4
"	佐-香住-I-84	佐津川	佐津川	無南垣川	無南垣	38	2	3
"	佐-香住-I-85	佐津川	明王寺川	訓谷川	訓谷	37	6	3
"	安-香住-I-86	安木川	安木川	杉谷川	安木	31	4	6
"	山-香住-I-89	山陰普通	相谷川	相谷北谷川	相谷	18	3	3
"	西-香住-II-2	西川	西川	西奥谷川	余部	46	7	3
"	長-香住-II-8	長谷川	長谷川	梶原北谷川	梶原	24	2	3
"	山-香住-II-18	山陰普通	堂谷川	鎧南谷川	鎧	43	9	5
"	矢-香住-II-19	矢田川	矢田川	八原南谷川	八原	72	13	11
"	矢-香住-II-21	矢田川	矢田川	小原南谷川	小原	20	3	3
"	矢-香住-II-23	矢田川	小原川	小原西谷川	小原	45	8	3
"	矢-香住-II-25	矢田川	矢田川	小原北中谷川	小原	29	6	3
"	矢-香住-II-33	矢田川	矢田川	三谷東谷川	三谷	17	1	4
"	矢-香住-II-35	矢田川	矢田川	三谷東谷川	三谷	28	3	3
"	矢-香住-II-36	矢田川	守栖川	守栖川	守栖	26	4	3
"	矢-香住-II-39	矢田川	守柄川	守柄東谷川	守柄	19	2	3
"	佐-香住-II-55	佐津川	佐津川	三川	三川	30	4	6
"	佐-香住-II-57	佐津川	佐津川	三川	三川	14	2	3
"	佐-香住-II-60	佐津川	佐津川	福木川	三川	47	25	4
"	佐-香住-II-65	佐津川	佐津川	畑谷川	畑	27	3	4
"	佐-香住-II-66	佐津川	佐津川	名鳥川	畑	86	29	6
"	佐-香住-II-67	佐津川	隼人川	隼人谷川	隼人	44	5	3
"	佐-香住-II-70	佐津川	土生川	ツヅ川	土生	59	7	4
"	佐-香住-II-71	佐津川	土生川	土生川	土生	28	7	4
"	佐-香住-II-72	佐津川	弘仙川	ナヤノ谷川	本見塚	16	1	4
"	佐-香住-II-76	佐津川	丹生地川	丹生地北谷川	丹生地	19	2	3
"	佐-香住-II-77	佐津川	丹生地川	下生地川	丹生地	41	7	3
"	佐-香住-II-81	佐津川	佐津川	九十谷川	九斗	24	12	4
"	佐-香住-II-83	佐津川	佐津川	九斗北谷川	九斗	26	4	4
"	安-香住-II-87	安木川	安木川	馬路川	安木	52	7	5
"	安-香住-II-88	安木川	安木川	浜安木川	浜安木	17	2	4
"	山-香住-II-90	山陰普通	相谷川	相谷川	相谷	15	2	3
"	佐-香住-III-58	佐津川	佐津川	サコ舟川	三川	82	14	8
"	香-香住-III-91	香住谷川	香住谷川	釜石川	一日市	65	31	5
香美町(旧村岡町)	矢-村岡-I-1	矢田川	大谷川	大谷川	大笹	240	262	10
"	矢-村岡-I-2	矢田川	大谷川	爪原川	大笹	92	5	4
"	矢-村岡-I-4	矢田川	大谷川	登尾川	大笹	70	17	3
"	矢-村岡-I-7	矢田川	大谷川	後谷川	口大谷	65	10	4
"	矢-村岡-I-8	矢田川	大谷川	後谷川	口大谷	31	5	3
"	矢-村岡-I-16	矢田川	八井川	八井谷東谷川	八井谷	69	26	4
"	矢-村岡-I-17	矢田川	八井川	八井谷川	八井谷	101	44	4
"	矢-村岡-I-20	矢田川	大野川	三島谷川	福岡	32	3	3
"	矢-村岡-I-21	矢田川	大野川	堂谷川	福岡	27	3	3
"	矢-村岡-I-22	矢田川	大谷川	高坂川	和池	296	118	10
"	矢-村岡-I-23	矢田川	大谷川	大門川	和池	105	26	7
"	矢-村岡-I-24	矢田川	大谷川	和池川	和池	180	114	6
"	矢-村岡-I-25	矢田川	大谷川	和池川	和池	88	12	5
"	矢-村岡-I-27	矢田川	湯舟川	地藏川	黒田	168	57	19
"	矢-村岡-I-28	矢田川	作山川	ムサ谷川	作山	192	114	4
"	矢-村岡-I-30	矢田川	湯舟川	門ヶ谷川	市原	52	7	4
"	矢-村岡-I-31	矢田川	湯舟川	谷入田川	耀山	237	152	8
"	矢-村岡-I-32	矢田川	湯舟川	耀山谷川	耀山	105	22	4
"	矢-村岡-I-33	矢田川	湯舟川	寺河内東谷川	寺河内	50	6	6
"	矢-村岡-I-34	矢田川	大谷川	高井谷川	高井	125	32	10
"	矢-村岡-I-35	矢田川	湯舟川	寺河内川	寺河内	316	218	8

市町名	溪流番号	水系名	河川名	溪流名	溪流所在地 (字名)	溪流概況		
						溪流長 (10m)	流域面積 (ha)	流下部平均勾 配(度)
香美町(旧村岡町)	矢-村岡-I-37	矢田川	湯舟川	永井川	大糖	25	3	3
"	矢-村岡-I-38	矢田川	湯舟川	大糖川	大糖	48	31	5
"	矢-村岡-I-39	矢田川	湯舟川	川奥谷川	大糖	80	73	7
"	矢-村岡-I-40	矢田川	谷入川	板仕野川	板仕野	272	228	4
"	矢-村岡-I-41	矢田川	谷入川	荻山川	荻山	318	169	8
"	矢-村岡-I-42	矢田川	谷入川	一二峠川	荻山	69	13	7
"	矢-村岡-I-44	矢田川	谷入川	荻山東谷川	神坂	46	4	4
"	矢-村岡-I-45	矢田川	谷入川	神坂川	神坂	127	45	14
"	矢-村岡-I-46	矢田川	昆陽川	木谷川	村岡	145	29	10
"	矢-村岡-I-47	矢田川	湯舟川	村岡谷川	村岡	102	16	11
"	矢-村岡-I-48	矢田川	湯舟川	宮谷川	鹿田	27	10	4
"	矢-村岡-I-49	矢田川	矢田川	福井谷川	長坂	48	8	3
"	矢-村岡-I-50	矢田川	矢田川	家何川	長坂	33	2	4
"	矢-村岡-I-51	矢田川	矢田川	中ヶ谷川	長坂	87	32	4
"	矢-村岡-I-53	矢田川	熊波川	金谷川	熊波	65	15	5
"	矢-村岡-I-54	矢田川	熊波川	左田尻川	熊波	37	12	3
"	矢-村岡-I-57	矢田川	矢田川	勝負ヶ谷川	高津	114	34	3
"	矢-村岡-I-58	矢田川	矢田川	神場谷川	高津	158	24	3
"	矢-村岡-I-60	矢田川	矢田川	布谷川	長須	40	6	3
"	矢-村岡-I-61	矢田川	矢田川	栗谷川	味取	101	27	4
"	矢-村岡-I-62	矢田川	矢田川	水谷川	原	185	95	7
"	矢-村岡-I-63	矢田川	矢田川	大谷川	長瀬	128	48	6
"	矢-村岡-I-64	矢田川	矢田川	宮ノ谷川	長瀬	61	9	3
"	矢-村岡-I-65	矢田川	山田川	段谷川	山田	165	84	5
"	矢-村岡-I-66	矢田川	山田川	山田谷川	山田	49	6	3
"	矢-村岡-I-68	矢田川	矢田川	中ノ谷川	境	91	20	3
"	矢-村岡-I-69	矢田川	矢田川	上ノ谷川	境	70	12	3
"	矢-村岡-II-3	矢田川	大谷川	大平川	大笹	165	127	7
"	矢-村岡-II-5	矢田川	大谷川	中大谷川	中大谷	110	12	3
"	矢-村岡-II-6	矢田川	大谷川	後谷川	口大谷	73	8	4
"	矢-村岡-II-9	矢田川	大谷川	口大谷川	口大谷	20	2	4
"	矢-村岡-II-10	矢田川	大野川	大野南谷川	大野	60	8	6
"	矢-村岡-II-11	矢田川	大野川	谷山川	大野	290	20	6
"	矢-村岡-II-12	矢田川	大野川	大野川	大野	41	8	14
"	矢-村岡-II-13	矢田川	大野川	大野北中谷川	大野	22	2	3
"	矢-村岡-II-14	矢田川	大野川	大野北谷川	大野	42	5	4
"	矢-村岡-II-15	矢田川	八井川	八井谷南谷川	福岡	40	4	11
"	矢-村岡-II-18	矢田川	八井川	八井谷北谷川	八井谷	32	4	4
"	矢-村岡-II-19	矢田川	八井川	八井谷川	八井谷	80	18	10
"	矢-村岡-II-26	矢田川	大谷川	奥谷川	和池	110	25	5
"	矢-村岡-II-29	矢田川	湯舟川	市原谷川	市原	65	8	5
"	矢-村岡-II-36	矢田川	湯舟川	水舟川	寺河内	198	81	14
"	矢-村岡-II-43	矢田川	谷入川	荻山西谷川	荻山	130	8	19
"	矢-村岡-II-52	矢田川	熊波川	溝口谷川	熊波	143	85	6
"	矢-村岡-II-55	矢田川	矢田川	長坂北谷川	長坂	68	5	3
"	矢-村岡-II-56	矢田川	矢田川	笹谷川	和田	100	18	3
"	矢-村岡-II-59	矢田川	矢田川	大保地谷川	高津	160	108	6
"	矢-村岡-II-67	矢田川	山田川	石谷川	山田	88	22	3
香美町(旧美方町)	矢-美方-I-1	矢田川	矢田川	秋岡川	秋岡	35	4	3
"	矢-美方-I-3	矢田川	矢田川	平野川	平野	78	6	3
"	矢-美方-I-5	矢田川	矢田川	宮谷川	忠宮	100	32	4
"	矢-美方-I-6	矢田川	矢田川	南川	忠宮	36	17	3
"	矢-美方-I-8	矢田川	矢田川	中宮川	中宮	20	3	4
"	矢-美方-I-9	矢田川	矢田川	野間谷川	野間谷	76	9	4
"	矢-美方-I-10	矢田川	矢田川	野間谷川	野間谷	108	36	2
"	矢-美方-I-11	矢田川	矢田川	野間谷川	野間谷	18	5	3
"	矢-美方-I-12	矢田川	矢田川	野間谷川	野間谷	38	5	6
"	矢-美方-I-13	矢田川	久須部川	芳滝川	久須部	308	7013	5
"	矢-美方-I-17	矢田川	久須部川	大谷西谷	大谷	160	52	4
"	矢-美方-I-18	矢田川	久須部川	大谷東谷	大谷	73	20	5
"	矢-美方-I-19	矢田川	久須部川	大谷川	大谷	58	9	3
"	矢-美方-I-20	矢田川	久須部川	曲谷川	大谷	33	5	3
"	矢-美方-I-21	矢田川	矢田川	中川	城山	256	246	3
"	矢-美方-I-22	矢田川	矢田川	又井川	城山	170	65	4
"	矢-美方-I-23	矢田川	矢田川	中川	城山	17	2	2
"	矢-美方-I-25	矢田川	矢田川	中道川	神水	127	59	3
"	矢-美方-I-29	矢田川	矢田川	広井川	広井	57	9	6
"	矢-美方-I-30	矢田川	矢田川	湯ノ子川	広井川	63	46	4
"	矢-美方-I-32	矢田川	矢田川	神場川	神場	73	23	4
"	矢-美方-I-33	矢田川	矢田川	神場川	荻山	62	12	3
"	矢-美方-I-34	矢田川	矢田川	奥谷川	石寺	164	36	4
"	矢-美方-I-35	矢田川	矢田川	心寺川	石寺	104	29	4
"	矢-美方-II-2	矢田川	矢田川	村々川	佐防	40	6	2
"	矢-美方-II-4	矢田川	矢田川	平野北谷	平野	145	16	5
"	矢-美方-II-7	矢田川	矢田川	中宮北谷	中宮	25	6	3

市町名	溪流番号	水系名	河川名	溪流名	溪流所在地 (字名)	溪流概況		
						溪流長 (10m)	流域面積 (ha)	流下部平均勾 配(度)
香美町(旧美方町)	矢-美方-II-14	矢田川	久須部川	久須部西谷	久須部	63	25	4
〃	矢-美方-II-15	矢田川	久須部川	久須部西谷	久須部	48	9	3
〃	矢-美方-II-16	矢田川	久須部川	久須部川	久須部	15	3	3
〃	矢-美方-II-24	矢田川	矢田川	神水川	神水	45	11	3
〃	矢-美方-II-26	矢田川	矢田川	神水谷	神水	20	2	2
〃	矢-美方-II-27	矢田川	矢田川	猪之谷川	水間	130	44	6
〃	矢-美方-II-28	矢田川	矢田川	広井南谷	広井	105	35	5
〃	矢-美方-II-31	矢田川	矢田川	広井北谷	広井	60	11	6
新温泉町(旧浜坂町)	結-浜坂-I-1	結川	寺井川	寺井川	居組	63	23	4
〃	山-浜坂-I-2	山陰普通	結川	居組川	居組	21	4	5
〃	大-浜坂-I-4	大柄川	松堀川	奥町川	奥町	11	1	3
〃	大-浜坂-I-5	大柄川	松堀川	松堀川	諸寄	92	13	14
〃	大-浜坂-I-6	大柄川	赤川	諸寄南谷川	諸寄	81	15	4
〃	大-浜坂-I-7	大柄川	大柄川	諸寄川	諸寄	27	4	5
〃	山-浜坂-I-8	山陰普通	久斗川	諸寄北谷川	諸寄	56	7	3
〃	山-浜坂-I-9	山陰普通	宮谷川	宮谷川	浜坂	51	8	4
〃	山-浜坂-I-10	山陰普通	宮谷川	浜坂宮谷川	浜坂	37	5	11
〃	岸-浜坂-I-11	岸田川	岸田川	用土谷川	用土	45	10	6
〃	岸-浜坂-I-12	岸田川	岸田川	三谷山川	古市	47	9	8
〃	岸-浜坂-I-14	岸田川	段川	七釜谷川	七釜	33	3	7
〃	岸-浜坂-I-17	岸田川	田君川	下三成川	田君	29	2	3
〃	岸-浜坂-I-18	岸田川	久斗川	間谷川	久斗山	102	22	6
〃	岸-浜坂-I-19	岸田川	久斗川	山谷川	久斗山	47	7	5
〃	岸-浜坂-I-22	岸田川	久斗川	猪/奥川	境	72	19	6
〃	岸-浜坂-I-24	岸田川	久斗川	辺地谷川	辺地	49	8	5
〃	岸-浜坂-I-25	岸田川	久斗川	三谷山川	辺地	31	6	6
〃	岸-浜坂-I-28	岸田川	久斗川	正法庵川	正法庵	69	11	6
〃	岸-浜坂-I-29	岸田川	久斗川	高末北谷川	高末	40	8	4
〃	岸-浜坂-I-30	岸田川	久谷川	久谷北奥谷川	久谷	100	24	6
〃	岸-浜坂-I-32	岸田川	久谷川	久谷北谷川	久谷	102	39	8
〃	岸-浜坂-I-33	岸田川	和田川	赤崎谷川	赤崎	20	1	3
〃	岸-浜坂-I-34	岸田川	和田川	赤崎川	赤崎	17	2	3
〃	岸-浜坂-I-35	岸田川	和田川	赤崎川	赤崎	63	17	6
〃	岸-浜坂-I-36	岸田川	和田川	和田川	和田	176	65	3
〃	岸-浜坂-I-37	岸田川	和田川	下住川	和田	164	56	11
〃	岸-浜坂-I-38	岸田川	和田川	和田川	和田	25	2	4
〃	岸-浜坂-I-41	岸田川	奥村川	対田川	対田	22	1	7
〃	岸-浜坂-I-42	岸田川	奥村川	奥村川	対田	102	29	4
〃	岸-浜坂-I-43	岸田川	田井川	田井北川	田井	37	4	5
〃	岸-浜坂-I-44	岸田川	田井川	田井東川	田井	41	3	4
〃	岸-浜坂-I-45	岸田川	田井川	田井南川	田井	56	15	5
〃	岸-浜坂-I-46	岸田川	田井川	田井西川	田井	54	13	10
〃	岸-浜坂-I-47	岸田川	田井川	指杭川	指杭	45	1	6
〃	岸-浜坂-I-48	岸田川	田井川	清富東谷川	清富	30	5	3
〃	岸-浜坂-I-49	岸田川	岸田川	清富西谷川	浜坂	47	10	4
〃	山-浜坂-I-50	山陰普通	小三尾川	小三尾川	三尾	93	17	5
〃	山-浜坂-I-51	山陰普通	小三尾川	小三尾川	三尾	72	9	5
〃	山-浜坂-I-52	山陰普通	三尾川	三尾川	三尾	110	45	5
〃	山-浜坂-I-53	山陰普通	三尾川	三尾川	三尾	67	12	5
〃	岸-浜坂-II-3	大柄川	京屋川	京屋谷川	居組	42	4	8
〃	岸-浜坂-II-13	岸田川	岸田川	古市谷川	古市	45	11	5
〃	岸-浜坂-II-15	岸田川	味原川	味原川	浜坂	170	48	19
〃	岸-浜坂-II-16	岸田川	田君川	田君谷川	田君	75	13	5
〃	岸-浜坂-II-20	岸田川	久斗川	久斗山谷川	久斗山	15	1	3
〃	岸-浜坂-II-21	岸田川	久斗川	境川	境	35	3	3
〃	岸-浜坂-II-23	岸田川	久斗川	大味谷川	境	65	15	6
〃	岸-浜坂-II-26	岸田川	久斗川	后山川	辺地	30	3	4
〃	岸-浜坂-II-27	岸田川	久斗川	高末東谷川	高末	28	3	4
〃	岸-浜坂-II-31	岸田川	久谷川	久谷南谷川	久谷	50	9	5
〃	岸-浜坂-II-39	岸田川	和田川	和田北谷川	和田	77	25	10
〃	岸-浜坂-II-40	岸田川	和田川	和田南谷川	和田	46	7	3
〃	山-浜坂-II-54	山陰普通	三尾川	三尾川	三尾	18	18	3
新温泉町(旧温泉町)	岸-温泉-I-1	岸田川	岸田川	下鑑谷川	岸田	64	14	3
〃	岸-温泉-I-2	岸田川	岸田川	田中川	田中	55	7	3
〃	岸-温泉-I-3	岸田川	岸田川	田中川	田中	50	8	4
〃	岸-温泉-I-4	岸田川	岸田川	猪の谷川	田中	53	6	3
〃	岸-温泉-I-5	岸田川	岸田川	田中川	田中	122	26	3
〃	岸-温泉-I-9	岸田川	岸田川	小又川	内山	41	5	3
〃	岸-温泉-I-10	岸田川	岸田川	小又川	内山	39	3	3
〃	岸-温泉-I-14	岸田川	岸田川	長谷川	千谷	26	6	3
〃	岸-温泉-I-15	岸田川	岸田川	杵ヶ川	千谷	180	83	4
〃	岸-温泉-I-17	岸田川	岸田川	隠尻川	鐘尾	21	4	3
〃	岸-温泉-I-19	岸田川	岸田川	坂本川	鐘尾	38	14	3
〃	岸-温泉-I-20	岸田川	岸田川	坂本川	鐘尾	131	101	3

市町名	溪流番号	水系名	河川名	溪流名	溪流所在地 (字名)	溪流概況		
						溪流長 (10m)	流域面積 (ha)	流下部平均勾 配(度)
新温泉町(旧温泉町)	岸-温泉-I-21	岸田川	岸田川	白谷川	千原	32	4	3
"	岸-温泉-I-22	岸田川	岸田川	白谷川	千原	58	58	3
"	岸-温泉-I-25	岸田川	岸田川	寺谷川	千原	32	14	4
"	岸-温泉-I-27	岸田川	照来川	照来川	切畑	170	78	6
"	岸-温泉-I-28	岸田川	照来川	切畑川	切畑	79	15	10
"	岸-温泉-I-29	岸田川	照来川	切畑	切畑	134	43	8
"	岸-温泉-I-30	岸田川	照来川	丹土川	丹土	82	6	10
"	岸-温泉-I-31	岸田川	照来川	前田川	塩山	106	38	4
"	岸-温泉-I-32	岸田川	照来川	ホウキ川	飯野	123	91	6
"	岸-温泉-I-33	岸田川	照来川	飯野川	飯野	58	30	7
"	岸-温泉-I-34	岸田川	照来川	奥山川東谷	飯野	41	12	6
"	岸-温泉-I-35	岸田川	照来川	奥山川	飯野	108	73	10
"	岸-温泉-I-37	岸田川	岸田川	所谷川	竹田	172	69	4
"	岸-温泉-I-38	岸田川	岸田川	下道川	竹田	110	44	3
"	岸-温泉-I-39	岸田川	岸田川	西ヶ谷	竹田	25	3	4
"	岸-温泉-I-40	岸田川	岸田川	西ヶ谷川	竹田	96	65	5
"	岸-温泉-I-41	岸田川	岸田川	西ヶ谷	竹田	36	3	3
"	岸-温泉-I-43	岸田川	春来川	芦谷川	歌長	140	34	7
"	岸-温泉-I-47	岸田川	春来川	湯東谷	湯	25	5	4
"	岸-温泉-I-48	岸田川	春来川	湯東奥谷	湯	31	3	4
"	岸-温泉-I-49	岸田川	春来川	鳥ノ奥川	湯	29	7	5
"	岸-温泉-I-50	岸田川	春来川	湯川	湯	31	10	4
"	岸-温泉-I-51	岸田川	春来川	釜町川	湯	32	6	4
"	岸-温泉-I-52	岸田川	春来川	稲負谷川	湯	26	4	6
"	岸-温泉-I-54	岸田川	春来川	稲負谷川	湯	23	2	3
"	岸-温泉-I-55	岸田川	春来川	滝見ヶ原川	湯	80	23	5
"	岸-温泉-I-56	岸田川	春来川	済谷川	湯	98	22	7
"	岸-温泉-I-57	岸田川	春来川	湯川	湯	14	2	3
"	岸-温泉-I-59	岸田川	春来川	三谷川	湯	95	25	6
"	岸-温泉-I-60	岸田川	春来川	三谷川	細田	57	8	4
"	岸-温泉-I-61	岸田川	春来川	細田川	細田	33	4	5
"	岸-温泉-I-62	岸田川	岸田川	井土川	井土	108	20	6
"	岸-温泉-I-63	岸田川	岸田川	八日市川	井土	14	3	4
"	岸-温泉-I-64	岸田川	岸田川	谷奥川	井土	36	5	5
"	岸-温泉-I-65	岸田川	岸田川	井土南谷	井土	107	24	5
"	岸-温泉-I-66	岸田川	岸田川	井土北中谷	井土	72	15	4
"	岸-温泉-I-68	岸田川	岸田川	金屋口南谷	今岡	61	15	4
"	岸-温泉-I-69	岸田川	熊谷川	数久谷川	歌長	76	43	4
"	岸-温泉-I-70	岸田川	熊谷川	数久谷	数久谷	28	8	7
"	岸-温泉-I-71	岸田川	熊谷川	大宮谷川	伊角	118	72	6
"	岸-温泉-I-72	岸田川	熊谷川	庄谷川	伊角	31	5	4
"	岸-温泉-I-73	岸田川	熊谷川	ササハ川	熊谷	75	19	5
"	岸-温泉-I-75	岸田川	熊谷川	奥川	熊谷	95	37	3
"	岸-温泉-I-76	岸田川	熊谷川	ヲ夕川	熊谷	109	42	5
"	岸-温泉-I-77	岸田川	熊谷川	ヲ夕川	熊谷	63	19	5
"	岸-温泉-I-79	岸田川	熊谷川	折谷口西谷	熊谷	71	20	3
"	岸-温泉-I-80	岸田川	熊谷川	大八屋川	金屋	125	42	5
"	岸-温泉-II-6	岸田川	岸田川	石橋川	石橋	23	11	6
"	岸-温泉-II-7	岸田川	岸田川	越坂西谷	越坂	57	14	3
"	岸-温泉-II-8	岸田川	岸田川	内山南谷	内山	50	9	3
"	岸-温泉-II-11	岸田川	岸田川	内山北谷	内山	65	6	3
"	岸-温泉-II-12	岸田川	岸田川	千谷川	千谷	95	53	4
"	岸-温泉-II-13	岸田川	岸田川	千谷南谷	千谷	35	10	3
"	岸-温泉-II-16	岸田川	岸田川	千谷北谷	千谷	22	3	3
"	岸-温泉-II-18	岸田川	岸田川	隠尾川	鐘尾	72	25	4
"	岸-温泉-II-23	岸田川	岸田川	千原南谷	千原	21	3	3
"	岸-温泉-II-24	岸田川	岸田川	千原北中谷	千原	13	2	3
"	岸-温泉-II-26	岸田川	岸田川	千原北谷	千原	31	5	4
"	岸-温泉-II-36	岸田川	照来川	亀谷川	飯野下流	32	5	4
"	岸-温泉-II-42	岸田川	春来川	湯谷西谷	春来	80	34	5
"	岸-温泉-II-44	岸田川	春来川	高山南谷	歌長	50	6	3
"	岸-温泉-II-45	岸田川	春来川	古賀谷川	歌長	50	15	6
"	岸-温泉-II-46	岸田川	春来川	桑谷川	湯	98	26	10
"	岸-温泉-II-53	岸田川	春来川	湯西谷	湯	56	8	4
"	岸-温泉-II-58	岸田川	春来川	登尾川	細田	32	7	3
"	岸-温泉-II-67	岸田川	岸田川	井上北谷	井土	88	33	5
"	岸-温泉-II-74	岸田川	熊谷川	長谷川	熊谷	110	75	5
"	岸-温泉-II-78	岸田川	熊谷川	折谷口西川	熊谷	41	9	4
"	岸-温泉-II-81	岸田川	田君川	細見谷川	後山	176	146	7
養父市(旧八鹿町)	円-八鹿-I 1	円山川	円山川	若宮	舞狂	73	18	16
"	円-八鹿-I 2	円山川	円山川	住吉	舞狂	80	16	23
"	円-八鹿-I 3	円山川	八木川	琴弾	八木	19	10	30
"	円-八鹿-I 4	円山川	八木川	フリヤケ谷川	八木	40	4	28
"	円-八鹿-I 5	円山川	八木川	宝林谷川	向八木	63	24	19
"	円-八鹿-I 6	円山川	八木川	寺の下川	向八木	68	23	21

市町名	溪流番号	水系名	河川名	溪流名	溪流所在地 (字名)	溪流概況		
						溪流長 (10m)	流域面積 (ha)	流下部平均勾 配(度)
養父市(旧八鹿町)	円-八鹿-I 7	円山川	八木川	畑ヶ中川	向八木	45	9	27
"	円-八鹿-I 8	円山川	八木川	万々谷川	高柳	33	6	19
"	円-八鹿-I 9	円山川	八木川	高柳	高柳	25	5	23
"	円-八鹿-I 10	円山川	八木川	上向山田川	高柳	113	62	11
"	円-八鹿-I 11	円山川	八木川	奥ノ谷川	高柳谷	68	58	14
"	円-八鹿-I 12	円山川	八木川	奥山田川	高柳下	29	29	8
"	円-八鹿-I 13	円山川	八木川	国木川	国木	47	15	8
"	円-八鹿-I 14	円山川	八木川	米里川	米里	155	54	15
"	円-八鹿-I 15	円山川	八木川	矢ノ谷川	米里	73	28	10
"	円-八鹿-I 16	円山川	八木川	朝倉川	朝倉	46	14	7
"	円-八鹿-I 17	円山川	八木川	山田	朝倉	70	15	9
"	円-八鹿-I 18	円山川	八木川	西庄界	小山	10	4	14
"	円-八鹿-I 19	円山川	八木川	沖田	小山	23	9	12
"	円-八鹿-I 20	円山川	八木川	下台	朝倉	21	8	28
"	円-八鹿-I 21	円山川	八木川	田路	朝倉	10	4	48
"	円-八鹿-I 22	円山川	小佐川	小佐川	日畑	320	470	12
"	円-八鹿-I 23	円山川	小佐川	日畑川	日畑	25	5	18
"	円-八鹿-I 24	円山川	小佐川	谷川	日畑	55	10	8
"	円-八鹿-I 25	円山川	小佐川	一奥川	日畑	11	5	19
"	円-八鹿-I 26	円山川	小佐川	石原川	石原	48	8	21
"	円-八鹿-I 27	円山川	小佐川	十坊	石原	33	6	18
"	円-八鹿-I 28	円山川	小佐川	椿色川	石原	83	25	15
"	円-八鹿-I 29	円山川	小佐川	新堂川	小佐	82	24	19
"	円-八鹿-I 30	円山川	小佐川	中村川	小佐	132	81	15
"	円-八鹿-I 31	円山川	小佐川	南中村川	小佐	28	4	18
"	円-八鹿-I 32	円山川	小佐川	広垣川	小佐	30	16	16
"	円-八鹿-I 33	円山川	小佐川	七中	小佐	14	9	23
"	円-八鹿-I 34	円山川	小佐川	今井川	小佐	103	43	17
"	円-八鹿-I 35	円山川	小佐川	石堂川	小佐	101	57	21
"	円-八鹿-I 36	円山川	小佐川	梅ヶ谷川	九鹿	98	42	17
"	円-八鹿-I 37	円山川	小佐川	野尾地川	九鹿	70	43	23
"	円-八鹿-I 38	円山川	小佐川	梶山川	小佐	13	8	21
"	円-八鹿-I 39	円山川	小佐川	西山川	九鹿	53	21	16
"	円-八鹿-I 40	円山川	小佐川	東山川	九鹿	43	12	10
"	円-八鹿-I 41	円山川	小佐川	宮ノ下川	九鹿	40	6	22
"	円-八鹿-I 42	円山川	小佐川	平谷川	九鹿	38	6	23
"	円-八鹿-I 43	円山川	小佐川	九鹿川	九鹿	25	4	28
"	円-八鹿-I 44	円山川	小佐川	九谷川	九鹿	28	6	19
"	円-八鹿-I 45	円山川	小佐川	九鹿谷川	九鹿	25	4	23
"	円-八鹿-I 46	円山川	小佐川	片山	栄町	12	5	18
"	円-八鹿-I 47	円山川	八木川	猿山	八鹿	33	8	24
"	円-八鹿-I 48	円山川	八木川	寺谷川	八鹿	40	15	20
"	円-八鹿-I 49	円山川	八木川	大名神川	八鹿	110	16	15
"	円-八鹿-I 50	円山川	八木川	オカン谷川	八鹿	28	5	16
"	円-八鹿-I 51	円山川	八木川	ヒコガ谷川	八鹿	60	9	15
"	円-八鹿-I 52	円山川	八木川	大森川	八鹿	80	16	20
"	円-八鹿-I 53	円山川	円山川	駅前川	八鹿	40	11	22
"	円-八鹿-I 54	円山川	円山川	才ノ谷川	八鹿	77	24	18
"	円-八鹿-I 55	円山川	円山川	宝谷川	八鹿	35	27	22
"	円-八鹿-I 56	円山川	円山川	冢脇谷川	上小田	27	6	18
"	円-八鹿-I 57	円山川	円山川	宮谷川	上小田	62	27	16
"	円-八鹿-I 58	円山川	大江川	ヨシノ谷川	大江	150	122	17
"	円-八鹿-I 59	円山川	大江川	ロクロ谷川	大江	101	72	29
"	円-八鹿-I 60	円山川	大江川	大江1	大江	15	3	20
"	円-八鹿-I 61	円山川	大江川	上上山川	大江	95	12	24
"	円-八鹿-I 62	円山川	大江川	下上山川	大江	88	15	19
"	円-八鹿-I 63	円山川	大江川	大江2	大江	88	23	27
"	円-八鹿-I 64	円山川	岩崎川	平原川	岩崎	123	97	22
"	円-八鹿-I 65	円山川	岩崎川	屋敷地	岩崎	17	2	31
"	円-八鹿-I 66	円山川	岩崎川	岩崎	岩崎	15	2	27
"	円-八鹿-I 67	円山川	大江川	茗ヶ谷川	坂本	93	18	18
"	円-八鹿-I 68	円山川	大江川	小谷川	坂本	75	17	20
"	円-八鹿-I 69	円山川	円山川	下夕地	坂本	18	2	15
"	円-八鹿-I 70	円山川	円山川	坂本	坂本	32	3	14
"	円-八鹿-I 71	円山川	円山川	蔵谷	坂本	7	4	16
"	円-八鹿-I 72	円山川	円山川	目坂川	宿南	73	19	12
"	円-八鹿-I 73	円山川	円山川	広ク谷	宿南	42	6	7
"	円-八鹿-I 74	円山川	円山川	町川	町	35	4	19
"	円-八鹿-I 75	円山川	円山川	西堤谷川	町	56	18	11
"	円-八鹿-I 76	円山川	浅間川	城坂川	浅間	30	30	22
"	円-八鹿-I 77	円山川	浅間川	八坂川	浅間	19	7	18
"	円-八鹿-I 78	円山川	浅間川	安楽川	浅間	12	3	14
"	円-八鹿-I 79	円山川	浅間川	西川	浅間	98	79	16
"	円-八鹿-I 80	円山川	三谷川	高月	宿南	20	3	22
"	円-八鹿-I 81	円山川	三谷川	ニンジ川	三谷	25	7	13
"	円-八鹿-I 82	円山川	三谷川	澗谷	宿南	28	3	26

市町名	溪流番号	水系名	河川名	溪流名	溪流所在地 (字名)	溪流概況		
						溪流長 (10m)	流域面積 (ha)	流下部平均勾 配(度)
養父市(旧八鹿町)	円-八鹿-I 83	円山川	三谷川	政所	宿南	16	3	14
"	円-八鹿-I 84	円山川	円山川	梨木谷	門前	14	2	20
"	円-八鹿-I 85	円山川	三谷川	寺山	川西	18	5	15
"	円-八鹿-II 1	円山川	八木川	今滝寺川	今滝寺	59	19	18
"	円-八鹿-II 2	円山川	円山川	大谷川	世賀居	80	49	23
"	円-八鹿-II 3	円山川	大江川	クゴタ	大江	20	8	27
"	円-八鹿-II 4	円山川	大江川	クズノ山川	大江	13	12	21
"	円-八鹿-II 5	円山川	大江川	宮谷川2	大江	68	24	27
"	円-八鹿-II 6	円山川	岩崎川	宮前川	岩崎	12	7	17
"	円-八鹿-II 7	円山川	岩崎川	茗ヶ谷川2	大江	21	4	21
"	円-八鹿-II 8	円山川	浅間川	上浅間	浅間	12	7	18
"	円-八鹿-II 9	円山川	浅間川	浅間川	浅間	66	31	28
"	円-八鹿-II 10	円山川	三谷川	カセ谷川	奥三谷	59	17	7
"	円-八鹿-II 11	円山川	三谷川	口三谷川	三谷	37	6	18
"	円-八鹿-II 12	円山川	三谷川	ミクラゲロ	宿南	75	38	22
"	円-八鹿-II 13	円山川	三谷川	水谷川	宿南	61	15	22
"	円-八鹿-II 14	円山川	円山川	青山川	門前	34	14	13
"	円-八鹿-II 15	円山川	円山川	チソ谷川	門前	18	15	8
養父市(旧養父町)	円-養父-I 1	円山川	円山川	日枝神社川	大塚	20	2	18
"	円-養父-I 2	円山川	円山川	宮ノ谷川	大塚	6	2	10
"	円-養父-I 3	円山川	円山川	大塚川	大塚	114	46	14
"	円-養父-I 4	円山川	円山川	茶縁ヶ谷川	大塚	17	4	16
"	円-養父-I 5	円山川	円山川	地ヶ谷川	養父市場	38	4	10
"	円-養父-I 6	円山川	高中川	高中川	高中	148	73	13
"	円-養父-I 7	円山川	高中川	坂ノ谷川	高中	40	18	18
"	円-養父-I 8	円山川	高中川	吉堂川	奥米地	100	35	14
"	円-養父-I 9	円山川	高中川	クヨ川	奥米地	45	11	20
"	円-養父-I 10	円山川	米地川	黒吉川	奥米地	20	2	25
"	円-養父-I 11	円山川	円山川	浦山南川	養父市場	70	10	18
"	円-養父-I 12	円山川	円山川	浦山北川	養父市場	35	6	14
"	円-養父-I 13	円山川	大屋川	姫ノ宮川	新津	73	18	22
"	円-養父-I 14	円山川	大屋川	一の谷川	新津	168	44	14
"	円-養父-I 15	円山川	大屋川	オオサコ川	玉見	73	24	19
"	円-養父-I 16	円山川	大屋川	玉見川	玉見	60	19	17
"	円-養父-I 17	円山川	大屋川	ユリノ川	左近山	130	73	13
"	円-養父-I 18	円山川	大屋川	左近山川	左近山	78	39	23
"	円-養父-I 19	円山川	大屋川	伊豆川	伊豆	43	13	20
"	円-養父-I 20	円山川	大屋川	奥山川	浅野	40	19	17
"	円-養父-I 21	円山川	大屋川	ヤゲン谷川	唐川	67	21	17
"	円-養父-I 22	円山川	大屋川	長野川	長野	100	23	15
"	円-養父-I 23	円山川	建屋川	内山川	内山	156	125	22
"	円-養父-I 24	円山川	建屋川	尾上川	尾上	88	23	19
"	円-養父-I 25	円山川	建屋川	柴川	柴	70	6	18
"	円-養父-I 26	円山川	建屋川	カンダキ川	石ヶ坪	63	9	18
"	円-養父-I 27	円山川	建屋川	石ヶ坪川	石ヶ坪	133	71	20
"	円-養父-I 28	円山川	建屋川	西野谷川	野谷	8	2	14
"	円-養父-I 29	円山川	建屋川	建興寺奥川	建屋	30	6	20
"	円-養父-I 30	円山川	建屋川	餅耕地川	餅耕地	230	392	20
"	円-養父-I 31	円山川	建屋川	ツイジノ内川	餅耕地	19	6	20
"	円-養父-I 32	円山川	建屋川	栃ヶ谷上川	餅耕地	6	2	17
"	円-養父-I 33	円山川	建屋川	栃ヶ谷下川	餅耕地	8	4	14
"	円-養父-I 34	円山川	建屋川	田中川	餅耕地	7	2	22
"	円-養父-I 35	円山川	建屋川	ヒナタ川	餅耕地	85	29	26
"	円-養父-I 36	円山川	建屋川	アタコ山川	建屋	13	3	13
"	円-養父-I 37	円山川	建屋川	大目川	建屋	40	16	16
"	円-養父-I 38	円山川	建屋川	上山川	建屋	29	5	16
"	円-養父-I 39	円山川	建屋川	シツクイ川	建屋	16	2	21
"	円-養父-I 40	円山川	建屋川	ツキ出川	建屋	7	2	30
"	円-養父-I 41	円山川	建屋川	下村谷川	建屋	34	23	18
"	円-養父-I 42	円山川	建屋川	新町川	新町	24	3	18
"	円-養父-I 43	円山川	建屋川	能座川	能座	83	58	27
"	円-養父-I 44	円山川	建屋川	棒谷川	能座	43	10	27
"	円-養父-I 45	円山川	建屋川	寺山川	原	73	7	15
"	円-養父-I 46	円山川	建屋川	大谷川	森	130	23	19
"	円-養父-I 47	円山川	建屋川	森上山川	森	88	15	22
"	円-養父-I 48	円山川	建屋川	祐得寺川	森	10	2	11
"	円-養父-I 49	円山川	建屋川	津谷川	松ヶ原	208	110	14
"	円-養父-I 50	円山川	建屋川	池谷川	添谷	45	19	20
"	円-養父-I 51	円山川	建屋川	ハサコ川	池山	23	8	14
"	円-養父-I 52	円山川	建屋川	三谷北川	三谷	21	4	22
"	円-養父-I 53	円山川	建屋川	モロス川	池山	130	57	18
"	円-養父-I 54	円山川	建屋川	池山川	池山	19	4	21
"	円-養父-I 55	円山川	建屋川	黒畑川	船谷	30	5	20
"	円-養父-I 56	円山川	建屋川	袖谷川	船谷	263	200	16
"	円-養父-I 57	円山川	建屋川	大仙寺川	船谷	60	14	19

市町名	溪流番号	水系名	河川名	溪流名	溪流所在地 (字名)	溪流概況		
						溪流長 (10m)	流域面積 (ha)	流下部平均勾 配(度)
養父市(旧養父町)	円-養父-I 58	円山川	建屋川	大坪川	大坪	55	15	20
"	円-養父-I 59	円山川	建屋川	大坪大サコ川	大坪	35	8	27
"	円-養父-I 60	円山川	畑川	峠川	上谷	92	66	6
"	円-養父-I 61	円山川	畑川	大ジツ川	上谷	70	13	21
"	円-養父-I 62	円山川	畑川	隠し谷川	上谷	24	7	18
"	円-養父-I 63	円山川	畑川	乙屋川	畑	278	241	11
"	円-養父-I 64	円山川	畑川	ト子谷川	畑	55	19	13
"	円-養父-I 65	円山川	畑川	下谷川	下谷	63	43	25
"	円-養父-I 66	円山川	畑川	中の谷川	下谷	35	4	23
"	円-養父-I 67	円山川	畑川	コソ谷川	下谷	31	8	18
"	円-養父-I 68	円山川	畑川	稲津川	稲津	80	71	13
"	円-養父-I 69	円山川	畑川	宮吉川	稲津	75	19	21
"	円-養父-I 70	円山川	大屋川	久留角川	十二所二	62	17	18
"	円-養父-I 71	円山川	大屋川	大砂子川	十二所二	55	15	18
"	円-養父-I 72	円山川	大屋川	宮谷川	十二所一	73	26	21
"	円-養父-I 73	円山川	大屋川	竜ヶ谷川	十二所一	123	16	21
"	円-養父-I 74	円山川	大屋川	タタラ谷川	十二所一	53	19	15
"	円-養父-I 75	円山川	大屋川	十二所大谷川	広谷	23	10	17
"	円-養父-I 76	円山川	大屋川	才谷川	広谷	25	8	8
"	円-養父-I 77	円山川	大屋川	スガ谷川	上箇	55	26	20
"	円-養父-I 78	円山川	大屋川	小林川	上箇	11	3	19
"	円-養父-I 79	円山川	大屋川	遠シヶ谷川	谷間地	65	22	15
"	円-養父-I 80	円山川	大屋川	椈ヶ谷川	谷間地	28	10	15
"	円-養父-I 81	円山川	大屋川	ワサタ川	東上野	20	3	18
"	円-養父-I 82	円山川	大屋川	上野川	上野	30	5	21
"	円-養父-I 83	円山川	大屋川	枯木川	小城	7	3	8
"	円-養父-I 84	円山川	大屋川	野尾谷川	小城	45	9	19
"	円-養父-I 85	円山川	大屋川	霧ヶ谷川	小城	75	36	20
"	円-養父-I 86	円山川	円山川	家ノ上川	上藪崎	40	3	19
"	円-養父-I 87	円山川	円山川	川向山川	藪崎	50	6	20
"	円-養父-I 88	円山川	円山川	小谷川	藪崎	50	7	22
"	円-養父-I 89	円山川	円山川	向山川	藪崎	60	10	16
"	円-養父-I 90	円山川	円山川	大藪川	大藪	138	126	20
"	円-養父-I 91	円山川	円山川	向ツラ川	大藪	75	21	18
"	円-養父-I 92	円山川	円山川	岩尾谷川	大藪	112	51	19
"	円-養父-I 93	円山川	円山川	下モ山川	大藪	150	43	17
"	円-養父-II 1	円山川	円山川	谷間地川	堀畑	93	64	17
"	円-養父-II 2	円山川	円山川	上ノ山川	堀畑	6	2	18
"	円-養父-II 3	円山川	円山川	堀川	堀畑	13	4	21
"	円-養父-II 4	円山川	円山川	入谷口川	鉄屋米地	120	46	14
"	円-養父-II 5	円山川	米地川	山中川	山中	44	9	20
"	円-養父-II 6	円山川	米地川	漆谷川	奥米地	31	6	21
"	円-養父-II 7	円山川	米地川	ハセ谷川	鉄屋米地	99	33	14
"	円-養父-II 8	円山川	米地川	村ノ奥川	口米地	105	47	22
"	円-養父-II 9	円山川	円山川	市夜ヶ谷川	上藪崎	24	6	12
"	円-養父-II 10	円山川	円山川	堂ノ上川	上藪崎	9	3	18
"	円-養父-II 11	円山川	建屋川	日笠川	唐川	9	3	13
"	円-養父-II 12	円山川	建屋川	谷倉神社川	唐川	36	15	8
"	円-養父-II 13	円山川	建屋川	タイ谷口川	井ノ坪	48	24	12
"	円-養父-II 14	円山川	建屋川	大谷山川	井ノ坪	43	10	11
"	円-養父-II 15	円山川	建屋川	前田川	井ノ坪	27	7	9
"	円-養父-II 16	円山川	建屋川	中クロ川	長野	23	8	15
"	円-養父-II 17	円山川	建屋川	大師堂川	石ヶ坪	24	5	21
"	円-養父-II 18	円山川	建屋川	ササ川	餅耕地	90	106	10
"	円-養父-II 19	円山川	建屋川	砂原川	新町	5	2	11
"	円-養父-II 20	円山川	建屋川	立石川	新町	85	35	14
"	円-養父-II 21	円山川	建屋川	板戸川	正町野	17	4	16
"	円-養父-II 22	円山川	建屋川	漆谷川	正町野	87	27	11
"	円-養父-II 23	円山川	建屋川	正町野上川	正町野	12	2	14
"	円-養父-II 24	円山川	建屋川	正町野下川	正町野	22	3	18
"	円-養父-II 25	円山川	建屋川	大谷川	正町野	299	178	9
"	円-養父-II 26	円山川	建屋川	桐谷川	奥山	65	19	18
"	円-養父-II 27	円山川	建屋川	イノ谷川	奥山	30	8	20
"	円-養父-II 28	円山川	建屋川	ダン川	森	12	2	14
"	円-養父-II 29	円山川	建屋川	門垣川	添谷	13	2	20
"	円-養父-II 30	円山川	建屋川	フクロ川	添谷	51	28	7
"	円-養父-II 31	円山川	建屋川	松ヶ原上川	松ヶ原	17	4	13
"	円-養父-II 32	円山川	建屋川	松ヶ原中川	松ヶ原	17	3	10
"	円-養父-II 33	円山川	建屋川	松ヶ原下川	松ヶ原	16	3	14
"	円-養父-II 34	円山川	建屋川	本ヤンキ川	三谷	9	2	18
"	円-養父-II 35	円山川	畑川	カマクラ谷川	上谷	127	46	11
"	円-養父-II 36	円山川	畑川	猪の谷川	上谷	20	6	17
"	円-養父-II 37	円山川	畑川	生谷川	下谷	9	4	18
"	円-養父-II 38	円山川	大屋川	十二所小谷川	浅野	12	5	24
"	円-養父-II 39	円山川	大屋川	池ヶ谷川	上箇	36	11	12
"	円-養父-II 40	円山川	大屋川	北峠川	谷間地	17	6	16

市町名	溪流番号	水系名	河川名	溪流名	溪流所在地 (字名)	溪流概況		
						溪流長 (10m)	流域面積 (ha)	流下部平均勾 配(度)
養父市(旧養父町)	円-養父-Ⅱ41	円山川	大屋川	吉ヶ谷川	谷間地	55	11	14
"	円-養父-Ⅱ42	円山川	大屋川	末谷川	谷間地	23	13	9
"	円-養父-Ⅱ43	円山川	円山川	穴ヶ谷川	大藪	48	18	14
養父市(旧大屋町)	円-大屋-I 1	円山川	大屋川	岸谷川	横行	213	211	19
"	円-大屋-I 2	円山川	大屋川	奥若杉川	奥若杉	155	153	18
"	円-大屋-I 3	円山川	大屋川	奥山川	奥若杉	68	13	26
"	円-大屋-I 4	円山川	大屋川	大小路川	奥若杉	95	44	17
"	円-大屋-I 5	円山川	大屋川	奥谷川	奥若杉	24	7	11
"	円-大屋-I 6	円山川	大屋川	若杉川	若杉	350	482	14
"	円-大屋-I 7	円山川	大屋川	若杉奥谷川	若杉	175	79	19
"	円-大屋-I 8	円山川	大屋川	松ヶ岡川	中間	40	12	20
"	円-大屋-I 9	円山川	大屋川	宮ノ下川	中間	339	508	10
"	円-大屋-I 10	円山川	大屋川	寺ノ上川	筏	15	2	24
"	円-大屋-I 11	円山川	大屋川	日代谷川	筏	235	96	10
"	円-大屋-I 12	円山川	大屋川	安座原川	筏	17	3	19
"	円-大屋-I 13	円山川	大屋川	天竜川, 天谷川	筏	464	608	9
"	円-大屋-I 14	円山川	大屋川	家ノ前川	蔵垣	125	95	18
"	円-大屋-I 15	円山川	大屋川	神子谷川	蔵垣	34	5	11
"	円-大屋-I 16	円山川	大屋川	清水川	蔵垣	218	200	17
"	円-大屋-I 17	円山川	大屋川	ウサメ谷川	蔵垣	33	7	14
"	円-大屋-I 18	円山川	大屋川	黒谷川	蔵垣	105	56	11
"	円-大屋-I 19	円山川	大屋川	小谷川	瓜原	17	4	13
"	円-大屋-I 20	円山川	大屋川	オヤ谷川	瓜原	173	76	16
"	円-大屋-I 21	円山川	大屋川	奥山谷川	大杉	250	167	14
"	円-大屋-I 22	円山川	大屋川	麩谷川	加保	33	5	10
"	円-大屋-I 23	円山川	大屋川	笠谷川	笠谷	56	45	11
"	円-大屋-I 24	円山川	大屋川	笹谷川	笠谷	27	3	18
"	円-大屋-I 25	円山川	明延川	東側上川	明延	40	8	25
"	円-大屋-I 26	円山川	明延川	東側中川	明延	35	7	22
"	円-大屋-I 27	円山川	明延川	上谷川	明延	68	6	17
"	円-大屋-I 28	円山川	明延川	富士野谷川	明延	81	122	6
"	円-大屋-I 29	円山川	明延川	刈谷川	明延	97	68	7
"	円-大屋-I 30	円山川	明延川	西側第1川	明延	38	9	33
"	円-大屋-I 31	円山川	明延川	西側第2川	明延	13	4	32
"	円-大屋-I 32	円山川	明延川	西側第3川	明延	18	5	21
"	円-大屋-I 33	円山川	明延川	西側第4川	明延	18	6	10
"	円-大屋-I 34	円山川	明延川	森ノ本川	奈良辺	155	74	14
"	円-大屋-I 35	円山川	明延川	南良辺川	奈良辺	38	9	11
"	円-大屋-I 36	円山川	明延川	柳川	柳	185	139	17
"	円-大屋-I 37	円山川	明延川	古屋口川	柳	40	10	12
"	円-大屋-I 38	円山川	明延川	宮ノ側川	和田	40	16	6
"	円-大屋-I 39	円山川	明延川	古屋川	和田	25	5	8
"	円-大屋-I 40	円山川	明延川	本谷川	新田	140	82	23
"	円-大屋-I 41	円山川	明延川	朽山川	新田	110	23	22
"	円-大屋-I 42	円山川	明延川	下浦川	下浦	105	72	19
"	円-大屋-I 43	円山川	明延川	カイザコ川	下浦	50	20	18
"	円-大屋-I 44	円山川	明延川	新宮川	門野	13	4	14
"	円-大屋-I 45	円山川	明延川	飛屋川	宮本	105	30	24
"	円-大屋-I 46	円山川	明延川	行谷川	宮本	99	66	10
"	円-大屋-I 47	円山川	明延川	浅谷川	宮本	28	6	6
"	円-大屋-I 48	円山川	明延川	門野栃本川	宮本	30	9	15
"	円-大屋-I 49	円山川	明延川	宮本晋谷川	宮本	23	3	21
"	円-大屋-I 50	円山川	明延川	宮本川	宮本	37	5	26
"	円-大屋-I 51	円山川	明延川	家ノ奥川	糸原	215	207	11
"	円-大屋-I 52	円山川	明延川	長尾谷川	上垣	25	6	23
"	円-大屋-I 53	円山川	明延川	草谷川	上垣	75	23	12
"	円-大屋-I 54	円山川	明延川	寺ノ浦川	上垣	10	6	6
"	円-大屋-I 55	円山川	明延川	谷川	大屋市場	21	8	16
"	円-大屋-I 56	円山川	大屋川	府谷川	加保	35	6	17
"	円-大屋-I 57	円山川	大屋川	奥ノ谷川	田和	33	8	14
"	円-大屋-I 58	円山川	大屋川	越山川	夏梅	20	8	22
"	円-大屋-I 59	円山川	大屋川	栃尾谷川	夏梅	97	79	19
"	円-大屋-I 60	円山川	大屋川	青谷川	夏梅	35	9	18
"	円-大屋-I 61	円山川	大屋川	倉見山谷川	夏梅	25	5	14
"	円-大屋-I 62	円山川	大屋川	由良奥川	由良	20	2	27
"	円-大屋-I 63	円山川	大屋川	由良ノ奥谷川	由良	150	101	12
"	円-大屋-I 64	円山川	大屋川	下由良川	由良	48	9	22
"	円-大屋-I 65	円山川	大屋川	袋尾川	中	18	1	30
"	円-大屋-I 66	円山川	大屋川	奥山川	中	220	93	11
"	円-大屋-I 67	円山川	大屋川	平石川	中	55	11	14
"	円-大屋-I 68	円山川	大屋川	流尾谷川	中	122	20	16
"	円-大屋-I 69	円山川	大屋川	アミダ林川	中	100	36	17
"	円-大屋-I 70	円山川	大屋川	上ノ山川	中	80	34	17
"	円-大屋-I 71	円山川	大屋川	上山谷川	奥	58	42	11
"	円-大屋-I 72	円山川	大屋川	高節川	奥	25	4	20

市町名	溪流番号	水系名	河川名	溪流名	溪流所在地 (字名)	溪流概況		
						溪流長 (10m)	流域面積 (ha)	流下部平均勾 配(度)
養父市(旧大屋町)	円-大屋-I 73	円山川	大屋川	奥ノ谷川	奥	30	4	20
"	円-大屋-I 74	円山川	大屋川	ヒナタ川	奥	15	4	20
"	円-大屋-I 75	円山川	大屋川	保板川	樽見	100	12	31
"	円-大屋-I 76	円山川	大屋川	上宮垣川	宮垣	33	6	24
"	円-大屋-I 77	円山川	大屋川	中谷川	宮垣	55	21	18
"	円-大屋-I 78	円山川	大屋川	下宮垣川	宮垣	97	4	22
"	円-大屋-II 1	円山川	大屋川	中山川	横行	113	71	22
"	円-大屋-II 2	円山川	大屋川	西村川	横行	31	12	21
"	円-大屋-II 3	円山川	大屋川	フレ谷川	横行	48	18	24
"	円-大屋-II 4	円山川	大屋川	上奥谷川	若杉	31	10	16
"	円-大屋-II 5	円山川	大屋川	下奥谷川	若杉	71	32	25
"	円-大屋-II 6	円山川	大屋川	上大谷川	大谷	39	8	25
"	円-大屋-II 7	円山川	大屋川	下大谷川	大谷	13	5	21
"	円-大屋-II 8	円山川	大屋川	若杉向山川	大谷	34	19	13
"	円-大屋-II 9	円山川	大屋川	大谷川	大谷	163	117	16
"	円-大屋-II 10	円山川	大屋川	片山川	中間	13	4	28
"	円-大屋-II 11	円山川	大屋川	打尾川	筏	35	12	29
"	円-大屋-II 12	円山川	大屋川	爪原川	瓜原	10	3	17
"	円-大屋-II 13	円山川	明延川	くろんだ川	田淵	73	11	21
"	円-大屋-II 14	円山川	明延川	奥佐治見川	和田	34	8	15
"	円-大屋-II 15	円山川	明延川	佐治見川	和田	84	30	22
"	円-大屋-II 16	円山川	明延川	後山奥川	和田	17	5	18
"	円-大屋-II 17	円山川	明延川	コム谷川	新田	20	6	14
"	円-大屋-II 18	円山川	明延川	上宮本川	宮本	53	18	26
"	円-大屋-II 19	円山川	明延川	向山川	糸原	9	4	18
"	円-大屋-II 20	円山川	大屋川	西の谷川	田和	21	2	13
"	円-大屋-II 21	円山川	大屋川	地藏谷川	田和	6	2	18
"	円-大屋-II 22	円山川	大屋川	鶴尾谷川	由良	31	6	20
"	円-大屋-II 23	円山川	大屋川	下由良川	由良	25	8	18
"	円-大屋-II 24	円山川	大屋川	水谷川	由良	178	78	12
養父市(旧関宮町)	円-関宮-I 1	円山川	八木川	大川	大久保	102	42	10
"	円-関宮-I 2	円山川	八木川	古畑下谷川	福定	16	13	11
"	円-関宮-I 3	円山川	八木川	草谷川	奈良尾	50	16	17
"	円-関宮-I 4	円山川	八木川	丹戸川	丹土	205	206	11
"	円-関宮-I 5	円山川	八木川	サバン谷川	草出	243	134	16
"	円-関宮-I 6	円山川	八木川	ウルシ谷	外野	63	18	18
"	円-関宮-I 7	円山川	八木川	鳥井谷川	外野	80	25	18
"	円-関宮-I 8	円山川	八木川	川原場川	川原場	123	45	12
"	円-関宮-I 9	円山川	出合川	ヲミノ谷川	鶺鴒	47	20	9
"	円-関宮-I 10	円山川	出合川	コミノ谷川	鶺鴒	54	15	12
"	円-関宮-I 11	円山川	出合川	岸谷川	鶺鴒	88	38	14
"	円-関宮-I 12	円山川	出合川	草谷川	鶺鴒	17	3	15
"	円-関宮-I 13	円山川	出合川	廣土川	安井	50	30	20
"	円-関宮-I 14	円山川	出合川	安井川	安井	360	595	12
"	円-関宮-I 15	円山川	出合川	小谷川	安井	40	6	27
"	円-関宮-I 16	円山川	八木川	宮ノ谷川	出合	248	79	22
"	円-関宮-I 17	円山川	八木川	法ノ木谷川	出合	180	41	17
"	円-関宮-I 18	円山川	八木川	別宮川	葛畑	275	188	9
"	円-関宮-I 19	円山川	八木川	奥の谷川	葛畑	40	8	19
"	円-関宮-I 20	円山川	八木川	轟川	出合	97	150	14
"	円-関宮-I 21	円山川	八木川	下塩谷川	尾原	75	24	22
"	円-関宮-I 22	円山川	八木川	足坂川	足坂	195	131	16
"	円-関宮-I 23	円山川	八木川	中瀬川	中瀬	103	33	17
"	円-関宮-I 24	円山川	八木川	円光寺川	吉井	108	56	14
"	円-関宮-I 25	円山川	八木川	鐘鑄場川	吉井	95	23	15
"	円-関宮-I 26	円山川	八木川	アワン谷川	下吉井	73	19	13
"	円-関宮-I 27	円山川	八木谷川	上ヶ谷川	八木谷	73	16	25
"	円-関宮-I 28	円山川	八木谷川	四反田川	関宮	23	3	17
"	円-関宮-I 29	円山川	八木谷川	山根川	関宮	58	6	16
"	円-関宮-I 30	円山川	八木川	お大師川	関宮	52	7	15
"	円-関宮-I 31	円山川	八木川	相地川	相地	300	371	10
"	円-関宮-I 32	円山川	八木川	片岡川	片岡	122	69	17
"	円-関宮-I 33	円山川	八木川	城山川	片岡	88	18	16
"	円-関宮-I 34	円山川	八木川	尾崎川	尾崎	18	3	21
"	円-関宮-I 35	円山川	八木川	二見川	和多田	375	410	12
"	円-関宮-I 36	円山川	八木川	花盛川	万久里	20	2	22
"	円-関宮-I 37	円山川	八木川	中高尾谷川	万久里	38	5	26
"	円-関宮-I 38	円山川	八木川	下高尾谷川	万久里	25	6	27
"	円-関宮-I 39	円山川	八木川	奥谷川	大谷	153	139	12
"	円-関宮-I 40	円山川	八木川	大谷川	大谷	140	91	17
"	円-関宮-I 41	円山川	八木川	小谷川	大谷	20	3	29
"	円-関宮-I 42	円山川	八木川	ミピラ川	大谷	50	13	22
"	円-関宮-I 43	円山川	八木川	尾和田川	大谷	20	7	22
"	円-関宮-I 44	円山川	八木川	寺地川	大谷	153	69	13
"	円-関宮-I 45	円山川	八木川	滝本川	耳堂	65	13	18

市町名	溪流番号	水系名	河川名	溪流名	溪流所在地 (字名)	溪流概況		
						溪流長 (10m)	流域面積 (ha)	流下部平均勾配 (度)
養父市(旧関宮町)	円-関宮-I 46	円山川	八木川	西ノ谷川	三宅	60	9	20
〃	円-関宮-I 47	円山川	八木川	深田川	三宅	40	4	27
〃	円-関宮-I 48	円山川	八木川	アミダ川	三宅	68	10	17
〃	円-関宮-I 49	円山川	八木川	奥谷川	三宅	67	25	15
〃	円-関宮-II 1	円山川	八木川	東谷川	草出	53	11	23
〃	円-関宮-II 2	円山川	八木川	イボン谷川	草出	88	51	12
〃	円-関宮-II 3	円山川	出合川	荒倉谷川	鶴縄	75	37	22
〃	円-関宮-II 4	円山川	八木谷川	荒倉川	葛畑	153	137	7
〃	円-関宮-II 5	円山川	八木谷川	神場川	葛畑	31	17	13
〃	円-関宮-II 6	円山川	八木谷川	小松川	葛畑	22	9	10
〃	円-関宮-II 7	円山川	八木川	上塩谷川	尾原	86	27	18
〃	円-関宮-II 8	円山川	八木川	岩屋川	摺鉢	126	78	12
〃	円-関宮-II 9	円山川	八木谷川	横次川	八木谷	174	169	13
〃	円-関宮-II 10	円山川	八木谷川	ムクロジ川	八木谷	73	13	16
〃	円-関宮-II 11	円山川	八木川	茶ヶ谷川	万久里	7	2	16
〃	円-関宮-II 12	円山川	八木川	さくら川	万久里	19	3	34
〃	円-関宮-II 13	円山川	八木川	宮ノ尾谷川	万久里	23	5	23
朝来市(旧生野町)	市-生野-I 1	市川	市川	寺谷川	黒川	62	20	18
〃	市-生野-I 2	市川	市川	藤尾川	黒川	25	4	26
〃	市-生野-I 3	市川	市川	魚ヶ滝	上生野	120	26	14
〃	市-生野-I 4	市川	市川	西林寺山川	竹原野	53	12	22
〃	市-生野-I 5	市川	市川	万日谷川	竹原野	58	14	24
〃	市-生野-I 6	市川	市川	金香瀬川	小野	178	216	19
〃	市-生野-I 7	市川	市川	ウルシ谷川	奥銀谷	78	33	20
〃	市-生野-I 8	市川	市川	奥銀谷奥	新町	48	8	12
〃	市-生野-I 9	市川	市川	奥銀谷中	新町	25	2	16
〃	市-生野-I 10	市川	市川	奥銀谷口	新町	30	4	18
〃	市-生野-I 11	市川	市川	上山川	新町	48	8	28
〃	市-生野-I 12	市川	白口川	白口川	猪野々	156	42	17
〃	市-生野-I 13	市川	白口川	猪野々川	猪野々	70	11	21
〃	市-生野-I 14	市川	市川	愛宕川	口銀谷	113	11	17
〃	市-生野-I 15	市川	市川	寺の上川	口銀谷	45	10	34
〃	市-生野-I 16	市川	市川	西山川	口銀谷	56	23	11
〃	市-生野-I 17	市川	市川	東照寺	真弓	7	2	23
〃	市-生野-I 18	市川	市川	上片瀬川	真弓	28	3	34
〃	市-生野-I 19	市川	市川	菖蒲沢川	口銀谷	123	62	20
〃	市-生野-I 20	市川	市川	栃原口	口銀谷	39	6	17
〃	市-生野-I 21	市川	市川	桂谷川	真弓	58	9	27
〃	市-生野-I 22	市川	市川	北末戸川	真弓	25	2	28
〃	市-生野-I 23	市川	市川	南末戸川	真弓	38	6	17
〃	市-生野-I 24	市川	市川	南上山川	真弓	170	100	12
〃	市-生野-I 25	市川	市川	奥山川	川尻	98	58	15
〃	市-生野-I 26	市川	栃原川	口垣内	円山	12	3	14
〃	市-生野-I 27	市川	栃原川	石フラ谷	栃原	31	14	9
〃	市-生野-I 28	市川	栃原川	カラ谷	栃原	14	8	23
〃	市-生野-I 29	市川	倉谷川	泉谷川	栃原	63	43	13
〃	市-生野-I 30	市川	栃原川	奥谷川	栃原	78	19	21
〃	市-生野-I 31	市川	栃原川	矢ノ谷川	栃原	53	14	11
〃	市-生野-I 32	市川	栃原川	粟谷川	栃原	305	367	10
〃	市-生野-I 33	市川	栃原川	西樹瀬川	栃原	23	33	26
〃	円-生野-I 34	円山川	円山川	内尾谷川	円山	73	18	18
〃	円-生野-I 35	円山川	円山川	古城山	口銀谷	48	14	14
〃	円-生野-I 36	円山川	円山川	下塚川	円山	112	31	16
〃	円-生野-I 37	円山川	円山川	小田和川	円山	113	43	12
〃	円-生野-I 38	円山川	円山川	石谷川	円山	156	89	22
〃	円-生野-I 39	円山川	円山川	曾利谷川	円山	223	149	13
〃	円-生野-I 40	円山川	円山川	シモガ谷川	円山	24	8	14
〃	市-生野-II 1	市川	市川	中山奥	黒川	9	2	13
〃	市-生野-II 2	市川	市川	中山口	黒川	11	2	15
〃	市-生野-II 3	市川	長野川	弥六ガマ	黒川	36	17	11
〃	市-生野-II 4	市川	市川	井根	黒川	26	10	15
〃	市-生野-II 5	市川	市川	上ミ家ノ上	竹原野	32	8	16
〃	市-生野-II 6	市川	市川	大谷川	小野	16	7	17
〃	市-生野-II 7	市川	市川	扇山	奥銀谷	42	14	22
〃	市-生野-II 8	市川	市川	向山奥	奥銀谷	14	5	23
〃	市-生野-II 9	市川	市川	向山口	奥銀谷	16	3	29
〃	市-生野-II 10	市川	白口川	山ノ谷	奥銀谷	49	7	17
〃	市-生野-II 11	市川	白口川	熊谷	猪野々	62	29	11
〃	市-生野-II 12	市川	白口川	浦ヶ谷	猪野々	21	10	16
〃	市-生野-II 13	市川	市川	古城山川	口銀谷	53	23	21
〃	市-生野-II 14	市川	市川	西山南	口銀谷	31	10	15
〃	市-生野-II 15	市川	市川	道順東	真弓	12	3	9
〃	市-生野-II 16	市川	市川	道順中	真弓	26	5	13
〃	市-生野-II 17	市川	市川	道順西	真弓	37	9	15
〃	市-生野-II 18	市川	市川	向山	川尻	14	8	20

市町名	溪流番号	水系名	河川名	溪流名	溪流所在地 (字名)	溪流概況		
						溪流長 (10m)	流域面積 (ha)	流下部平均勾 配(度)
朝来市(旧生野町)	市-生野-Ⅱ19	市川	栃原川	屋敷北	円山	36	21	20
"	市-生野-Ⅱ20	市川	栃原川	屋敷南	円山	84	31	20
"	市-生野-Ⅱ21	市川	栃原川	屋敷東	円山	10	3	22
"	市-生野-Ⅱ22	市川	栃原川	垣内	円山	21	3	21
"	市-生野-Ⅱ23	市川	栃原川	アザメガ段	栃原	23	3	17
"	市-生野-Ⅱ24	市川	栃原川	カマガ谷	栃原	13	6	17
"	市-生野-Ⅱ25	市川	栃原川	ウバドウ川	栃原	49	7	18
"	市-生野-Ⅱ26	市川	栃原川	坊山	栃原	43	32	13
"	円-生野-Ⅱ27	円山川	円山川	円山川	小和田	128	114	9
"	円-生野-Ⅱ28	円山川	円山川	シャリ谷川	円山	70	26	9
"	円-生野-Ⅱ29	円山川	円山川	シモガ谷南	円山	13	4	21
朝来市(旧和田山町)	円-和田山-I 1	円山川	円山川	久世田川	久世田	158	63	21
"	円-和田山-I 2	円山川	円山川	古城川	竹田	23	6	28
"	円-和田山-I 3	円山川	円山川	古城下川	竹田	38	6	27
"	円-和田山-I 4	円山川	円山川	塩幸川	竹田	23	18	15
"	円-和田山-I 5	円山川	円山川	谷川	竹田	21	7	11
"	円-和田山-I 6	円山川	円山川	恵眼谷川	竹田	28	9	13
"	円-和田山-I 7	円山川	安井川	段山川	三波	58	12	14
"	円-和田山-I 8	円山川	安井川	蔵谷川	三波	50	6	17
"	円-和田山-I 9	円山川	安井川	東垣川	殿	98	9	13
"	円-和田山-I 10	円山川	安井川	殿川	殿	38	6	18
"	円-和田山-I 11	円山川	安井川	安井上谷川1	安井	60	6	18
"	円-和田山-I 12	円山川	安井川	安井上谷川2	安井	38	4	25
"	円-和田山-I 13	円山川	円山川	加都川	加都	95	13	15
"	円-和田山-I 14	円山川	黒川	西谷川	筒江	58	9	16
"	円-和田山-I 15	円山川	円山川	赤淵川	枚田	14	4	12
"	円-和田山-I 16	円山川	円山川	恵林寺川	枚田	35	4	11
"	円-和田山-I 17	円山川	円山川	北山川	枚田	15	3	15
"	円-和田山-I 18	円山川	円山川	小谷川	七味	29	20	9
"	円-和田山-I 19	円山川	円山川	若富川	七味	9	3	18
"	円-和田山-I 20	円山川	円山川	西山ノ上谷川	和田山	14	2	16
"	円-和田山-I 21	円山川	円山川	幽香川	和田山	10	2	22
"	円-和田山-I 22	円山川	円山川	西山ノ下谷川	和田山	10	4	17
"	円-和田山-I 23	円山川	与布土川	上谷川	桑原	42	29	7
"	円-和田山-I 24	円山川	与布土川	水谷川	桑原	19	4	8
"	円-和田山-I 25	円山川	与布土川	下谷川	桑原	88	55	14
"	円-和田山-I 26	円山川	円山川	法興寺川	法興寺	45	7	21
"	円-和田山-I 27	円山川	与布土川	枚田岡川	枚田岡	30	5	21
"	円-和田山-I 28	円山川	与布土川	玉置	玉置	23	60	24
"	円-和田山-I 29	円山川	東河川	入船川	玉置	75	45	12
"	円-和田山-I 30	円山川	東河川	高谷川	白井	98	36	13
"	円-和田山-I 31	円山川	東河川	勘定川	白井	93	57	16
"	円-和田山-I 32	円山川	東河川	白井	白井	85	40	19
"	円-和田山-I 33	円山川	東河川	才川	宮	98	20	14
"	円-和田山-I 34	円山川	東河川	宮	宮	68	23	17
"	円-和田山-I 35	円山川	東河川	クネリ川	久田和	40	6	25
"	円-和田山-I 36	円山川	東河川	池ノ谷川	久田和	48	7	17
"	円-和田山-I 37	円山川	東河川	東和田川	東和田	30	5	11
"	円-和田山-I 38	円山川	東河川	矢治川	中	158	171	17
"	円-和田山-I 39	円山川	東河川	野村川	野村	98	44	18
"	円-和田山-I 40	円山川	東河川	下野村川	野村	35	7	21
"	円-和田山-I 41	円山川	東河川	岡田川	岡田	143	43	18
"	円-和田山-I 42	円山川	東河川	岡田八幡川	岡田	19	10	12
"	円-和田山-I 43	円山川	東河川	森ザコ川	岡田	37	6	18
"	円-和田山-I 44	円山川	東河川	柳原川	柳原	48	7	31
"	円-和田山-I 45	円山川	円山川	一ノ谷川	和田山	10	2	17
"	円-和田山-I 46	円山川	円山川	椋谷川	和田山	4	2	14
"	円-和田山-I 47	円山川	円山川	大谷川	和田山	29	10	12
"	円-和田山-I 48	円山川	円山川	寺谷上川	寺谷	63	26	16
"	円-和田山-I 49	円山川	円山川	寺谷下川	寺谷	17	20	30
"	円-和田山-I 50	円山川	円山川	林ヶ谷上川	平野	8	3	7
"	円-和田山-I 51	円山川	円山川	林ヶ谷下川	平野	9	2	24
"	円-和田山-I 52	円山川	円山川	高尾川	平野	33	7	14
"	円-和田山-I 53	円山川	円山川	靴室川	平野	38	5	13
"	円-和田山-I 54	円山川	円山川	鳥ノ奥川	平野	44	8	12
"	円-和田山-I 55	円山川	円山川	サコガ谷川	土田	5	2	22
"	円-和田山-I 56	円山川	円山川	ヒヤケ下川1	土田	15	3	18
"	円-和田山-I 57	円山川	糸井川	奥川	竹内	20	4	18
"	円-和田山-I 58	円山川	糸井川	山ノ内川	竹内	58	65	21
"	円-和田山-I 59	円山川	糸井川	船川	竹内	48	14	18
"	円-和田山-I 60	円山川	糸井川	下七川	竹内	64	26	19
"	円-和田山-I 61	円山川	糸井川	森屋谷川	竹内	41	16	21
"	円-和田山-I 62	円山川	糸井川	中山上川	竹内	23	4	28
"	円-和田山-I 63	円山川	糸井川	中山下川	竹内	27	5	22
"	円-和田山-I 64	円山川	内海川	ワラゴ谷川	内海	72	51	22

市町名	溪流番号	水系名	河川名	溪流名	溪流所在地 (字名)	溪流概況		
						溪流長 (10m)	流域面積 (ha)	流下部平均勾配 (度)
朝来市(旧和田山町)	円-和田山- I 65	円山川	内海川	南木戸川	内海	14	11	30
"	円-和田山- I 66	円山川	内海川	木戸谷川	内海	195	94	22
"	円-和田山- I 67	円山川	糸井川	瀧谷川	和田	167	99	8
"	円-和田山- I 68	円山川	糸井川	初谷川	和田	75	13	15
"	円-和田山- I 69	円山川	糸井川	和田川	和田	30	3	17
"	円-和田山- I 70	円山川	糸井川	和田上山川	和田	68	11	24
"	円-和田山- I 71	円山川	糸井川	市場上山谷川	和田	50	10	22
"	円-和田山- I 72	円山川	糸井川	和谷川	和田	148	77	15
"	円-和田山- I 73	円山川	糸井川	和田谷川	和田	53	10	17
"	円-和田山- I 74	円山川	糸井川	日谷川	市場	118	53	16
"	円-和田山- I 75	円山川	糸井川	市場上川	市場	63	20	26
"	円-和田山- I 76	円山川	糸井川	新岡川	高生田	105	74	20
"	円-和田山- I 77	円山川	糸井川	上山谷川	高生田	35	8	22
"	円-和田山- I 78	円山川	糸井川	泉組谷川	寺内	100	48	15
"	円-和田山- I 79	円山川	糸井川	大師川	寺内	12	2	18
"	円-和田山- I 80	円山川	糸井川	宮谷川	寺内	43	7	16
"	円-和田山- I 81	円山川	糸井川	寺内上山川	林垣	42	4	13
"	円-和田山- I 82	円山川	糸井川	林垣川	林垣	68	33	18
"	円-和田山- I 83	円山川	糸井川	隋泉時川	林垣	40	8	15
"	円-和田山- I 84	円山川	円山川	深谷川	宮田	227	102	6
"	円-和田山- I 85	円山川	糸井川	高瀬川	高瀬	68	21	13
"	円-和田山- I 86	円山川	石和川	奥谷川	芳賀野	120	52	16
"	円-和田山- I 87	円山川	石和川	芳賀野	芳賀野	160	34	11
"	円-和田山- I 88	円山川	石和川	投山川	岡	85	54	16
"	円-和田山- I 89	円山川	石和川	メ方谷川	岡	30	2	16
"	円-和田山- I 90	円山川	石和川	荒神谷川	岡	20	3	16
"	円-和田山- I 91	円山川	石和川	岡ヶ谷川	岡	35	4	18
"	円-和田山- I 92	円山川	石和川	法道川	法道寺	20	4	16
"	円-和田山- I 93	円山川	円山川	宮内川	宮内	70	70	9
"	円-和田山- I 94	円山川	畑川	コリ谷川	藤和	73	44	11
"	円-和田山- I 95	円山川	畑川	野谷川	藤和	53	31	14
"	円-和田山- I 96	円山川	畑川	藤和	藤和	55	20	16
"	円-和田山- I 97	円山川	畑川	段川	藤和	75	19	17
"	円-和田山- I 98	円山川	畑川	前谷川	藤和	55	23	19
"	円-和田山- I 99	円山川	畑川	竹谷川	藤和	50	19	20
"	円-和田山- II 1	円山川	円山川	城山ノ下川	竹田	32	4	15
"	円-和田山- II 2	円山川	円山川	障子谷川	枚田	14	5	12
"	円-和田山- II 3	円山川	東河川	多木川	久田和	137	107	11
"	円-和田山- II 4	円山川	円山川	コヤガ谷川	東谷	13	3	13
"	円-和田山- II 5	円山川	円山川	ヒヤケ下川2	土田	15	4	22
"	円-和田山- II 6	円山川	円山川	桐谷川	土田	7	3	30
"	円-和田山- II 7	円山川	内海川	一ノ倉川	内海	24	7	18
"	円-和田山- II 8	円山川	糸井川	市場上川	市場	25	14	17
"	円-和田山- II 9	円山川	糸井川	大カマ谷上川	市場	14	16	16
"	円-和田山- II 10	円山川	糸井川	鎌山川	高生田	41	17	20
"	円-和田山- II 11	円山川	糸井川	片刈川	寺内	54	28	15
"	円-和田山- II 12	円山川	糸井川	桐原川	室尾	10	2	14
"	円-和田山- II 13	円山川	石和川	長尾川	長尾	33	8	9
"	円-和田山- II 14	円山川	石和川	別所川	長尾	28	7	14
"	円-和田山- II 15	円山川	石和川	石堂川	芳賀野	124	52	10
"	円-和田山- II 16	円山川	石和川	東林川	法道時	43	4	15
"	円-和田山- II 17	円山川	畑川	柳谷川	藤和	12	4	19
"	円-和田山- III 1	円山川	与布土川	向山川	玉置	68	24	16
"	円-和田山- III 2	円山川	円山川	姥ヶ谷川	東谷	9	2	24
朝来市(旧山東町)	円-山東- I 1	円山川	円山川	佃川	迫間	120	24	26
"	円-山東- I 2	円山川	与布土川	来日谷	与布土	31	14	26
"	円-山東- I 3	円山川	与布土川	与布土大谷川	与布土	15	8	20
"	円-山東- I 4	円山川	迫間川	村中川	迫間	150	46	16
"	円-山東- I 5	円山川	迫間川	大林川	迫間	68	18	18
"	円-山東- I 6	円山川	与布土川	寺奥川	諏訪	15	3	4
"	円-山東- I 7	円山川	与布土川	小岳	小谷	21	8	5
"	円-山東- I 8	円山川	西谷川	西谷川	西谷	228	143	19
"	円-山東- I 9	円山川	三保川	三保川	三保	130	72	21
"	円-山東- I 10	円山川	三保川	大熊川	三保	105	60	13
"	円-山東- I 11	円山川	柴川	大佐川	柴	50	23	13
"	円-山東- I 12	円山川	柴川	流し浦	柴	75	41	14
"	円-山東- I 13	円山川	柴川	本相谷川	柴	75	67	11
"	円-山東- I 14	円山川	柴川	くず谷	上早田	43	4	16
"	円-山東- I 15	円山川	柴川	黒坂	和賀	93	26	16
"	円-山東- I 16	円山川	磯部川	宮の奥	田の口	12	5	14
"	円-山東- I 17	円山川	磯部川	じょんが谷	田の口	12	2	14
"	円-山東- I 18	円山川	磯部川	野間川	野間	73	20	20
"	円-山東- I 19	円山川	磯部川	農地川	塩田	18	9	11
"	円-山東- I 20	円山川	磯部川	塩田川	塩田	78	55	24
"	円-山東- I 21	円山川	磯部川	直田川	大内	13	5	16

市町名	溪流番号	水系名	河川名	溪流名	溪流所在地 (字名)	溪流概況		
						溪流長 (10m)	流域面積 (ha)	流下部平均勾配 (度)
朝来市(旧山東町)	円-山東-I 22	円山川	磯部川	高林川	大内	13	4	11
"	円-山東-I 23	円山川	磯部川	大内川	大内	110	43	19
"	円-山東-I 24	円山川	磯部川	新堂奥谷	新堂	11	4	10
"	円-山東-I 25	円山川	磯部川	古茂池谷	新堂	12	7	14
"	円-山東-I 26	円山川	与布土川	滝田川	大垣	80	24	22
"	円-山東-I 27	円山川	与布土川	野竹川	滝田	68	27	16
"	円-山東-II 1	円山川	与布土川	坂根谷川	坂根	125	119	22
"	円-山東-II 2	円山川	与布土川	坂根川	坂根	108	81	22
"	円-山東-II 3	円山川	与布土川	郡谷川	与布土	30	11	17
"	円-山東-II 4	円山川	迫間川	柳谷	迫間	27	5	10
"	円-山東-II 5	円山川	与布土川	宮ノ谷	喜多垣	31	27	9
"	円-山東-II 6	円山川	与布土川	妙見谷	小谷	5	3	11
"	円-山東-II 7	円山川	西谷川	岡	比叡	14	5	12
"	円-山東-II 8	円山川	三保川	櫛名谷	三保	38	6	14
"	円-山東-II 9	円山川	柴川	日向山	柴	14	3	20
"	円-山東-II 10	円山川	柴川	上ヶ谷	柴	20	5	11
"	円-山東-II 11	円山川	柴川	奥谷	早田	11	7	15
"	円-山東-II 12	円山川	磯部川	見尾谷	新堂	23	16	9
"	円-山東-II 13	円山川	磯部川	袋谷	下町	8	2	14
"	円-山東-II 14	円山川	粟鹿川	大垣谷	下町	70	11	11
朝来市(旧朝来町)	円-朝来-I 1	円山川	円山川	クルマ谷	上岩津	53	16	16
"	円-朝来-I 2	円山川	円山川	奥谷川	上岩津	7	2	23
"	円-朝来-I 3	円山川	円山川	坂ノ谷川	上岩津	43	4	12
"	円-朝来-I 4	円山川	円山川	野々谷川	元津	50	12	13
"	円-朝来-I 5	円山川	円山川	北谷川	元津	43	14	14
"	円-朝来-I 6	円山川	円山川	室の谷川	元津	198	156	19
"	円-朝来-I 7	円山川	円山川	栗尾川	元津	20	3	26
"	円-朝来-I 8	円山川	田路川	絵本川	奥田路	217	243	8
"	円-朝来-I 9	円山川	田路川	榎谷川	神子畑	110	106	9
"	円-朝来-I 10	円山川	田路川	奥畑川	神子畑	226	438	10
"	円-朝来-I 11	円山川	田路川	中漆山川	奥田路	17	10	22
"	円-朝来-I 12	円山川	田路川	上助ヶ谷川	中田路	28	9	20
"	円-朝来-I 13	円山川	田路川	鳥ノ奥川	中田路	28	9	30
"	円-朝来-I 14	円山川	田路川	奥谷川	山口	300	258	8
"	円-朝来-I 15	円山川	円山川	羽淵	羽淵	33	6	21
"	円-朝来-I 16	円山川	田路川	上立野川	山口	45	4	27
"	円-朝来-I 17	円山川	神子畑川	榎谷川	神子畑	287	169	14
"	円-朝来-I 18	円山川	神子畑川	平野北山川	平野	34	5	21
"	円-朝来-I 19	円山川	神子畑川	平野	平野	30	4	30
"	円-朝来-I 20	円山川	佐中川	村坂川	佐中	20	12	24
"	円-朝来-I 21	円山川	佐中川	王呂川	佐中	100	65	13
"	円-朝来-I 22	円山川	神子畑川	南口山川	老波	93	47	8
"	円-朝来-I 23	円山川	神子畑川	深サコ川	老波	29	9	17
"	円-朝来-I 24	円山川	神子畑川	土肥上山川	土肥	28	5	21
"	円-朝来-I 25	円山川	神子畑川	洞光寺川	土肥	30	6	16
"	円-朝来-I 26	円山川	神子畑川	下滝ノ奥川	山本	45	5	13
"	円-朝来-I 27	円山川	神子畑川	スゴノ谷川	山本	105	67	18
"	円-朝来-I 28	円山川	八代川	今谷川	上八代	97	66	18
"	円-朝来-I 29	円山川	八代川	口今谷川	上八代	24	3	7
"	円-朝来-I 30	円山川	八代川	上八代川	上八代	51	8	20
"	円-朝来-I 31	円山川	八代川	下夕山川	八代	50	6	21
"	円-朝来-I 32	円山川	八代川	門山白川	八代	45	16	18
"	円-朝来-I 33	円山川	円山川	小坂尾川	山口	83	17	24
"	円-朝来-I 34	円山川	円山川	小坂尾川	山口	25	5	16
"	円-朝来-I 35	円山川	円山川	城の本川	新井	20	4	26
"	円-朝来-I 36	円山川	円山川	下谷川	新井	38	5	21
"	円-朝来-I 37	円山川	円山川	下地川	立野	102	39	21
"	円-朝来-I 38	円山川	円山川	岡谷川	立野	48	8	21
"	円-朝来-I 39	円山川	円山川	下立野川	立野	98	22	23
"	円-朝来-I 40	円山川	円山川	青坂川	新井	25	4	15
"	円-朝来-I 41	円山川	多々良木川	奥多々良木川	多々良木	75	35	25
"	円-朝来-I 42	円山川	多々良木川	朝谷川	多々良木	48	12	27
"	円-朝来-I 43	円山川	多々良木川	和谷川	多々良木	73	61	9
"	円-朝来-I 44	円山川	多々良木川	宮ノ谷川	多々良木	108	76	16
"	円-朝来-I 45	円山川	多々良木川	上松尾谷川	多々良木	48	24	17
"	円-朝来-I 46	円山川	多々良木川	タコ夕川	多々良木	7	5	23
"	円-朝来-I 47	円山川	多々良木川	下多々良木川	多々良木	58	8	27
"	円-朝来-I 48	円山川	円山川	菅谷川	立脇	65	16	15
"	円-朝来-I 49	円山川	円山川	菅谷川	立脇	50	22	15
"	円-朝来-I 50	円山川	円山川	釣坂川	桑市	89	60	13
"	円-朝来-I 51	円山川	円山川	上地川	桑市	25	3	19
"	円-朝来-I 52	円山川	円山川	中ノ尾川	桑市	74	37	14
"	円-朝来-I 53	円山川	円山川	上溝谷川	桑市	42	10	13
"	円-朝来-I 54	円山川	円山川	下溝谷川	桑市	15	5	18
"	円-朝来-I 55	円山川	円山川	木之内川	物部	93	19	16

市町名	溪流番号	水系名	河川名	溪流名	溪流所在地 (字名)	溪流概況		
						溪流長 (10m)	流域面積 (ha)	流下部平均勾 配(度)
朝来市(旧朝来町)	円-朝来-I 56	円山川	円山川	宮前川	物部	133	142	17
"	円-朝来-I 57	円山川	円山川	物部倉谷川	物部	70	5	18
"	円-朝来-I 58	円山川	伊由谷川	大戸川	川上	98	20	21
"	円-朝来-I 59	円山川	伊由谷川	船谷川	川上	53	10	19
"	円-朝来-I 60	円山川	伊由谷川	田倉川	納座	100	58	10
"	円-朝来-I 61	円山川	伊由谷川	黒田川	山内	25	3	25
"	円-朝来-I 62	円山川	伊由谷川	北山川	山内	35	4	27
"	円-朝来-I 63	円山川	伊由谷川	横地川	沢	45	5	28
"	円-朝来-I 64	円山川	伊由谷川	坂地川	沢	23	3	21
"	円-朝来-I 65	円山川	円山川	寺谷川	物部	50	13	22
"	円-朝来-II 1	円山川	円山川	引谷川	上岩津	72	19	12
"	円-朝来-II 2	円山川	円山川	中山ノ下川	上岩津	48	3	27
"	円-朝来-II 3	円山川	円山川	護国川	山口	6	6	18
"	円-朝来-II 4	円山川	円山川	山口上山川	山口	17	7	25
"	円-朝来-II 5	円山川	田路川	上奥田路川	奥田路	19	11	20
"	円-朝来-II 6	円山川	田路川	上漆山川	奥田路	12	11	23
"	円-朝来-II 7	円山川	田路川	下漆山川	奥田路	11	5	20
"	円-朝来-II 8	円山川	田路川	下奥田路川	奥田路	14	13	20
"	円-朝来-II 9	円山川	田路川	上カイジリ川	奥田路	21	8	26
"	円-朝来-II 10	円山川	田路川	下カイジリ川	中田路	31	11	21
"	円-朝来-II 11	円山川	田路川	下助ヶ谷川	中田路	50	25	21
"	円-朝来-II 12	円山川	田路川	登り上り川	中田路	46	13	22
"	円-朝来-II 13	円山川	田路川	納座川	中田路	136	205	11
"	円-朝来-II 14	円山川	田路川	鳥ノ奥川	中田路	90	24	27
"	円-朝来-II 15	円山川	田路川	口田路川	中田路	53	23	27
"	円-朝来-II 16	円山川	田路川	保尾野川	口田路	9	4	18
"	円-朝来-II 17	円山川	神子畑川	神子畑向山川	神子畑	8	3	32
"	円-朝来-II 18	円山川	神子畑川	谷ノ奥川	神子畑	96	73	14
"	円-朝来-II 19	円山川	神子畑川	神谷川	神子畑	108	128	9
"	円-朝来-II 20	円山川	神子畑川	高垣川	平野	31	37	21
"	円-朝来-II 21	円山川	佐中川	佐中川	佐中	15	9	18
"	円-朝来-II 22	円山川	佐中川	馬場山川	老波	36	23	8
"	円-朝来-II 23	円山川	佐中川	松ノ向川	老波	29	5	15
"	円-朝来-II 24	円山川	神子畑川	アイ谷川	土肥	23	3	16
"	円-朝来-II 25	円山川	神子畑川	老中山川	老波	17	7	18
"	円-朝来-II 26	円山川	神子畑川	山田奥川	土肥	100	40	13
"	円-朝来-II 27	円山川	神子畑川	土肥向山川	土肥	14	3	16
"	円-朝来-II 28	円山川	神子畑川	糸谷川	土肥	162	75	8
"	円-朝来-II 29	円山川	神子畑川	大谷川	土肥	23	19	19
"	円-朝来-II 30	円山川	神子畑川	今井谷川	八代	10	4	17
"	円-朝来-II 31	円山川	八代川	越山川	八代	12	4	9
"	円-朝来-II 32	円山川	八代川	矢ノ谷川	八代	19	6	7
"	円-朝来-II 33	円山川	円山川	馬神谷川	立野	13	11	17
"	円-朝来-II 34	円山川	円山川	山田川	新井	23	2	22
"	円-朝来-II 35	円山川	多々良木川	見戈川	八代	55	13	18
"	円-朝来-II 36	円山川	多々良木川	下松尾谷川	中村	48	24	22
"	円-朝来-II 37	円山川	多々良木川	大戈川	多々良木	10	80	17
"	円-朝来-II 38	円山川	多々良木川	上中村川	多々良木	39	8	19
"	円-朝来-II 39	円山川	多々良木川	下中村川	多々良木	9	6	13
"	円-朝来-II 40	円山川	多々良木川	上塚原川	多々良木	18	8	14
"	円-朝来-II 41	円山川	多々良木川	下塚原川	牧野	25	8	25
"	円-朝来-II 42	円山川	多々良木川	上牧野川	多々良木	12	3	15
"	円-朝来-II 43	円山川	多々良木川	下牧野川	牧野	55	9	22
"	円-朝来-II 44	円山川	円山川	宮ヶ谷川	物部	13	3	15
"	円-朝来-II 45	円山川	伊由谷川	大尾川	川上	18	5	18
"	円-朝来-II 46	円山川	伊由谷川	大路川	納屋	67	47	7
"	円-朝来-II 47	円山川	伊由谷川	見田川	納座	15	2	11
"	円-朝来-II 48	円山川	伊由谷川	赤田川	納屋	42	14	9
"	円-朝来-II 49	円山川	伊由谷川	仲山川	納屋	19	9	15
"	円-朝来-II 50	円山川	伊由谷川	山田垣川	山内	63	33	13
"	円-朝来-II 51	円山川	伊由谷川	青谷下毛山川	物部	131	43	17
篠山市	由-篠山-I -1	由良川	友瀨川	クズレ石上川	桑原	31	12	13
"	由-篠山-I -2	由良川	宮立川	本郷西谷川	本郷	39	16	13
"	由-篠山-I -3	由良川	友瀨川	本郷宮谷	本郷	12	7	15
"	由-篠山-I -4	由良川	友瀨川	本郷谷川	本郷	17	4	22
"	加-篠山-I -5	加古川	篠山川	小倉西谷	小倉	16	8	18
"	加-篠山-I -6	加古川	篠山川	小倉寺谷川	小倉	58	30	20
"	加-篠山-I -7	加古川	篠山川	宮代西谷	宮代	9	4	24
"	加-篠山-I -8	加古川	篠山川	宮代東谷	宮代	11	6	25
"	加-篠山-I -9	加古川	篠山川	大藤南谷	大藤	15	8	18
"	加-篠山-I -10	加古川	篠山川	江谷川	立金	23	12	15
"	加-篠山-I -11	加古川	篠山川	上市野川	市野々	16	4	17
"	加-篠山-I -12	加古川	篠山川	下市野川	市野々	23	11	19
"	加-篠山-I -13	加古川	篠山川	中山谷川	三熊	10	5	21
"	加-篠山-I -14	加古川	篠山川	オマ沢	三熊	62	50	9

市町名	溪流番号	水系名	河川名	溪流名	溪流所在地 (字名)	溪流概況		
						溪流長 (10m)	流域面積 (ha)	流下部平均勾 配(度)
篠山市	加-篠山-I-15	加古川	篠山川	福井谷	福井	27	6	18
"	加-篠山-I-16	加古川	篠山川	福井谷	福井	12	3	23
"	加-篠山-I-17	加古川	篠山川	森脇上	福井	15	4	21
"	加-篠山-I-18	加古川	篠山川	上垣内	小田中	10	2	21
"	加-篠山-I-19	加古川	篠山川	小田中川	小田中	14	15	16
"	加-篠山-I-20	加古川	篠山川	草ノ上下谷	草ノ上	7	3	24
"	加-篠山-I-21	加古川	篠山川	細工所川	細工所	32	9	19
"	加-篠山-I-22	加古川	篠山川	本谷川	井串	21	10	11
"	加-篠山-I-23	加古川	靱井川	貝田小谷	貝田	18	3	19
"	加-篠山-I-24	加古川	靱井川	影谷川	幡路	14	5	23
"	加-篠山-I-25	加古川	靱井川	幡路小谷	幡路	21	8	18
"	加-篠山-I-26	加古川	靱井川	清泰寺	西野々	15	2	15
"	加-篠山-I-27	加古川	靱井川	シル谷川	中原山	40	24	13
"	加-篠山-I-28	加古川	靱井川	中山谷	西野々	14	4	16
"	加-篠山-I-29	加古川	靱井川	森谷神川	西野々	58	31	17
"	加-篠山-I-30	加古川	靱井川	居家尻	西野々	18	9	12
"	加-篠山-I-31	加古川	靱井川	東安口川	安口	13	3	24
"	加-篠山-I-32	加古川	靱井川	安口川	安口	23	3	19
"	加-篠山-I-33	加古川	靱井川	徳和谷	河原	12	2	23
"	加-篠山-I-34	加古川	水無川	坊ノ奥川	福住	39	31	19
"	加-篠山-I-35	加古川	靱井川	上ノ山谷川	福住	40	14	17
"	加-篠山-I-36	加古川	靱井川	奥谷川	小野奥谷	57	116	15
"	加-篠山-I-37	加古川	辻川	鶴沢川	辻	11	2	20
"	加-篠山-I-38	加古川	辻川	畑市下谷	畑市	46	10	21
"	加-篠山-I-39	加古川	辻川	畑市中谷川	畑市	53	11	17
"	加-篠山-I-40	加古川	四十九川	奥四十九谷川	曾地中	124	109	11
"	加-篠山-I-41	加古川	四十九川	洞中	曾地中	4	2	28
"	加-篠山-I-42	加古川	畑川	南火打岩川	火打岩	38	7	15
"	加-篠山-I-43	加古川	曾地川	孫谷川	曾地奥	78	55	13
"	加-篠山-I-44	加古川	曾地川	曾地奥川	曾地奥	88	48	13
"	武-篠山-I-45	武庫川	羽束川	北川下川	後川下	55	9	16
"	武-篠山-I-46	武庫川	羽束川	与元谷川	後川上ノ西	14	3	20
"	武-篠山-I-47	武庫川	羽束川	常山谷川	後川上ノ西	38	11	19
"	武-篠山-I-48	武庫川	羽束川	押ヶ谷川	後川上ノ東	128	62	13
"	武-篠山-I-49	武庫川	羽束川	寺山谷川	後川中	81	44	13
"	武-篠山-I-50	武庫川	羽束川	寺山中谷	後川中	39	7	13
"	武-篠山-I-51	武庫川	羽束川	寺山神谷	後川中	23	5	15
"	武-篠山-I-52	武庫川	羽束川	森ノロノ坪	後川中	27	6	18
"	加-篠山-I-53	加古川	曾地川	コゼ谷川	曾地奥	57	48	12
"	加-篠山-I-54	加古川	曾地川	曾地上谷	曾地中	17	4	22
"	加-篠山-I-55	加古川	曾地川	長和寺谷川	曾地中	15	5	18
"	加-篠山-I-56	加古川	曾地川	曾地口の谷	曾地口	16	4	14
"	加-篠山-I-57	加古川	篠山川	ヒンヅラ谷川	野々垣	23	13	17
"	加-篠山-I-58	加古川	篠山川	山釈迦谷川	野々垣	18	6	18
"	加-篠山-I-59	加古川	篠山川	西荘谷	西荘	15	3	19
"	加-篠山-I-60	加古川	篠山川	八上西谷	八上上	12	3	18
"	加-篠山-I-61	加古川	篠山川	仙願寺川	八上内	63	24	13
"	加-篠山-I-62	加古川	篠山川	八之内谷	八上内	25	7	16
"	加-篠山-I-63	加古川	篠山川	鬼所カイチ	殿町	5	3	23
"	加-篠山-I-64	加古川	篠山川	奥谷川	殿町	26	8	15
"	加-篠山-I-65	加古川	篠山川	山ノ神ノ坪	殿町	37	14	15
"	加-篠山-I-66	加古川	篠山川	乾谷ノ坪	殿町	8	4	22
"	加-篠山-I-67	加古川	尾根川	小多田川	小多田一区	81	49	13
"	加-篠山-I-68	加古川	尾根川	一区谷川	小多田一区	76	33	14
"	加-篠山-I-69	加古川	木枕川	谷松寺谷川	木枕	11	4	16
"	加-篠山-I-70	加古川	小枕川	東寺谷川	小枕	27	12	14
"	加-篠山-I-71	加古川	小枕川	小枕奥谷	小枕奥	25	7	14
"	加-篠山-I-72	加古川	篠山川	谷山川	谷山	37	14	18
"	加-篠山-I-73	加古川	篠山川	大谷	岩崎	30	12	16
"	加-篠山-I-74	加古川	篠山川	岩崎川	岩崎	49	16	14
"	加-篠山-I-75	加古川	篠山川	宇土谷	宇土	30	9	22
"	加-篠山-I-76	加古川	篠山川	清滝川	宇土	52	22	14
"	加-篠山-I-77	加古川	篠山川	大谷東川	宇土	58	18	18
"	加-篠山-I-78	加古川	篠山川	大谷西川	宇土	6	6	22
"	加-篠山-I-79	加古川	篠山川	小畑山	大沢新	15	3	21
"	武-篠山-I-80	武庫川	住吉川	大谷	初田	14	4	27
"	武-篠山-I-81	武庫川	真南条川	初田川	初田	11	3	24
"	武-篠山-I-82	武庫川	真南条川	初田川	初田	16	12	18
"	武-篠山-I-83	武庫川	住吉川	下谷	初田	10	7	27
"	武-篠山-I-84	武庫川	真南条川	寺前	真南条下	18	15	13
"	武-篠山-I-85	武庫川	真南条川	大平山西谷川	真南条上	118	67	9
"	武-篠山-I-86	武庫川	真南条川	宮奥谷	真南条上	62	37	12
"	武-篠山-I-87	武庫川	真南条川	宮谷川	真南条中	122	71	14
"	武-篠山-I-88	武庫川	真南条川	小田川	真南条下	69	45	17
"	武-篠山-I-89	武庫川	真南条川	小田川	真南条下	14	5	27
"	武-篠山-I-90	武庫川	真南条川	仮屋谷川	真南条下	62	22	14

市町名	溪流番号	水系名	河川名	溪流名	溪流所在地 (字名)	溪流概況		
						溪流長 (10m)	流域面積 (ha)	流下部平均勾 配(度)
篠山市	武-篠山-I-91	武庫川	真南条川	仮屋谷川	真南条下	58	13	14
"	武-篠山-I-92	武庫川	真南条川	仮屋谷川	真南条下	54	10	16
"	武-篠山-I-93	武庫川	武庫川	中谷川	当野	218	161	8
"	武-篠山-I-94	武庫川	武庫川	下山谷川	当野	99	60	18
"	武-篠山-I-95	武庫川	武庫川	波賀野中谷	波賀野	22	5	18
"	武-篠山-I-96	武庫川	武庫川	波賀野南谷	波賀野	14	4	19
"	武-篠山-I-97	武庫川	武庫川	古市川	波賀野新田	6	2	17
"	武-篠山-I-98	武庫川	天神川	大塚谷川	古市	22	6	18
"	武-篠山-I-99	武庫川	天神川	えびす谷川	古市	20	8	18
"	武-篠山-I-100	武庫川	天神川	下えびす谷川	古市	9	2	23
"	武-篠山-I-101	武庫川	武庫川	古森川	古森	79	60	11
"	武-篠山-I-102	武庫川	武庫川	草野谷	草野	38	15	17
"	武-篠山-I-103	武庫川	武庫川	全寺川	草野	33	3	3
"	武-篠山-I-104	武庫川	武庫川	八王子谷川	草野	26	10	23
"	武-篠山-I-105	武庫川	武庫川	八王子川	草野	48	57	17
"	武-篠山-I-106	武庫川	武庫川	トツ谷川	油井	31	10	16
"	武-篠山-I-107	武庫川	天神川	北の奥川	油井	31	9	13
"	加-篠山-I-108	加古川	四斗谷川	広谷川	休場	20	38	14
"	加-篠山-I-109	加古川	四斗谷川	宮ノ北川	上立杭	14	29	20
"	加-篠山-I-110	加古川	四斗谷川	ツボネガサ川	上立杭	13	12	25
"	加-篠山-I-111	加古川	四斗谷川	上山川	下立杭	33	21	17
"	加-篠山-I-112	加古川	四斗谷川	下立杭下谷	下立杭	9	2	19
"	加-篠山-I-113	加古川	四斗谷川	下立杭上谷	下立杭	14	5	20
"	加-篠山-I-114	加古川	四斗谷川	下立杭中谷	下立杭	15	8	18
"	加-篠山-I-115	加古川	四斗谷川	上立杭口山川	上立杭	19	10	18
"	加-篠山-I-116	加古川	四斗谷川	上立杭川	上立杭	22	4	20
"	加-篠山-I-117	加古川	四斗谷川	上立杭谷	上立杭	29	11	17
"	加-篠山-I-118	加古川	四斗谷川	和田谷川	休場	30	79	15
"	加-篠山-I-119	加古川	東条川	一本松荻野川	荻野分	22	5	18
"	加-篠山-I-120	加古川	東条川	向山川	今田新田	45	39	15
"	加-篠山-I-121	加古川	東条川	西向山川	今田新田	25	11	18
"	加-篠山-I-122	加古川	東条川	奥山川	木津	105	161	12
"	加-篠山-I-123	加古川	東条川	大フラ川	金屋	41	22	14
"	加-篠山-I-124	加古川	東条川	前山川	木津	23	10	19
"	加-篠山-I-125	加古川	東条川	南西川	市原	32	5	16
"	加-篠山-I-126	加古川	神山川	堂ヶ谷川	本荘	16	9	14
"	加-篠山-I-127	加古川	黒石川	黒石谷	黒石	87	72	13
"	加-篠山-I-128	加古川	東条川	脇ヶ畑川	本荘	54	29	16
"	加-篠山-I-129	加古川	東条川	大歳川	佐曹良	49	22	16
"	加-篠山-I-130	加古川	明神川	奥今田川	今田	36	17	16
"	加-篠山-I-131	加古川	明神川	奥今田川	下小野原	8	5	20
"	加-篠山-I-132	加古川	明神川	水梨川	下小野原	53	50	18
"	加-篠山-I-133	加古川	四斗谷川	滝ノ谷川	四斗谷	44	28	19
"	加-篠山-I-134	加古川	四斗谷川	西川	四斗谷	108	85	12
"	加-篠山-I-135	加古川	四斗谷川	四斗谷	四斗谷	45	10	15
"	加-篠山-I-136	加古川	宮川	北御狩川	辰巳	21	7	21
"	加-篠山-I-137	加古川	宮川	南御狩川	辰巳	26	6	21
"	武-篠山-I-138	武庫川	天神川	住山川	当野	37	29	18
"	武-篠山-I-139	武庫川	天神川	宮ノ前谷川	住山	29	14	16
"	武-篠山-I-140	武庫川	武庫川	追谷	古市	9	9	28
"	武-篠山-I-141	武庫川	武庫川	宮ノ谷川	見内	21	9	11
"	武-篠山-I-142	武庫川	武庫川	波賀野川	波賀野	8	3	22
"	武-篠山-I-143	武庫川	武庫川	風呂ヶ谷	矢代新	11	2	26
"	武-篠山-I-144	武庫川	武庫川	矢代新川	矢代新	31	13	18
"	武-篠山-I-145	武庫川	武庫川	高仙寺谷	矢代新	5	3	21
"	武-篠山-I-146	武庫川	奥川	風呂ノ谷川	南矢代	29	23	15
"	武-篠山-I-147	武庫川	奥川	宮ノ谷川	南矢代	19	9	17
"	武-篠山-I-148	武庫川	奥川	一ノ谷川	南矢代	10	7	17
"	武-篠山-I-149	武庫川	奥川	一ヶ谷	南矢代	20	7	24
"	武-篠山-I-150	武庫川	奥川	奥川	南矢代	39	14	16
"	武-篠山-I-151	武庫川	武庫川	道久谷	犬飼	8	4	27
"	武-篠山-I-152	武庫川	武庫川	大矢代川	犬飼	30	9	23
"	武-篠山-I-153	武庫川	武庫川	南犬飼谷	犬飼	22	10	16
"	武-篠山-I-154	武庫川	武庫川	北犬飼谷	犬飼	13	9	17
"	加-篠山-I-155	加古川	住吉川	奥工門谷	味間奥	21	39	21
"	加-篠山-I-156	加古川	住吉川	奥谷川	大沢	32	39	17
"	加-篠山-I-157	加古川	住吉川	久保寺谷川	大沢	28	10	21
"	加-篠山-I-158	加古川	住吉川	新音羽谷川	味間新	12	5	26
"	加-篠山-I-159	加古川	住吉川	音羽谷川	味間南	111	60	6
"	加-篠山-I-160	加古川	住吉川	黒谷川	味間南	53	40	16
"	加-篠山-I-161	加古川	住吉川	松尾山谷川	味間南	56	48	16
"	加-篠山-I-162	加古川	峠川	滝ノ音川	味間奥	63	53	13
"	加-篠山-I-163	加古川	峠川	水坂谷	味間奥	29	48	22
"	加-篠山-I-164	加古川	峠川	大谷川	味間奥	20	13	21
"	加-篠山-I-165	加古川	峠川	一ノ谷川	味間奥	9	10	20
"	加-篠山-I-166	加古川	峠川	鷹ノ羽	味間奥	4	2	24

市町名	溪流番号	水系名	河川名	溪流名	溪流所在地 (字名)	溪流概況		
						溪流長 (10m)	流域面積 (ha)	流下部平均勾 配(度)
篠山市	加-篠山-I-167	加古川	大山川	大山上東谷川	大山新	21	7	18
"	加-篠山-I-168	加古川	大山川	加茂知	園田分	9	4	38
"	加-篠山-I-169	加古川	大山川	加茂知谷川	大山宮	16	7	17
"	加-篠山-I-170	加古川	大山川	久保谷川	大山宮	10	5	23
"	加-篠山-I-171	加古川	大山川	大乘寺西谷川	追入	14	6	16
"	加-篠山-I-172	加古川	大山川	大乘寺北谷川	追入	34	28	19
"	加-篠山-I-173	加古川	大山川	古坂川	追入	24	10	21
"	加-篠山-I-174	加古川	大山川	大乘寺川	追入	33	14	22
"	加-篠山-I-175	加古川	大山川	清水谷川	石住	11	20	20
"	加-篠山-I-176	加古川	大山川	西石住谷	石住	17	5	20
"	加-篠山-I-177	加古川	大山川	奥石住谷川	石住	44	19	20
"	加-篠山-I-178	加古川	大山川	北石住谷	石住	15	3	15
"	加-篠山-I-179	加古川	大山川	黒頭山谷川	高倉	78	66	11
"	加-篠山-I-180	加古川	大山川	作谷	長安寺	12	8	31
"	加-篠山-I-181	加古川	宮田川	北ノ坪川	西木ノ部	19	3	18
"	加-篠山-I-182	加古川	宮田川	畑ノ谷川	東木之部	8	6	21
"	加-篠山-I-183	加古川	小坂川	小坂谷	小坂	46	7	17
"	加-篠山-I-184	加古川	宮田川	中栗竹下谷	乗竹	22	6	20
"	加-篠山-I-185	加古川	宮田川	中栗竹中谷	乗竹	18	3	21
"	加-篠山-I-186	加古川	宮田川	中栗竹上谷	乗竹	30	11	19
"	加-篠山-I-187	加古川	宮田川	上乘竹上ノ谷	乗竹	24	3	17
"	加-篠山-I-188	加古川	宮田川	高坂西谷川	高坂	30	12	17
"	加-篠山-I-189	加古川	宮田川	高坂本谷川	高坂	67	67	14
"	加-篠山-I-190	加古川	宮田川	高坂奥谷	高坂	14	7	20
"	加-篠山-I-191	加古川	宮田川	高坂宮谷川	高坂	49	41	18
"	加-篠山-I-192	加古川	宮田川	倉本川	倉本	32	21	22
"	加-篠山-I-193	加古川	宮田川	稲谷川	坂本	25	16	23
"	加-篠山-I-194	加古川	宮田川	寺谷川	坂本	22	5	22
"	加-篠山-I-195	加古川	宮田川	三獄谷川	栗柄	62	39	17
"	加-篠山-I-196	加古川	宮田川	栗柄奥谷川	栗柄	56	14	20
"	加-篠山-I-197	加古川	宮田川	岩谷川	栗柄	59	51	16
"	加-篠山-I-198	加古川	宮田川	西岩谷川	栗柄	39	17	14
"	加-篠山-I-199	加古川	宮田川	梶谷川	栗柄	29	17	17
"	加-篠山-I-200	加古川	宮田川	上峠谷川	栗柄	16	5	21
"	加-篠山-I-201	加古川	宮田川	下峠谷川	坂本	7	3	16
"	加-篠山-I-202	加古川	宮田川	尾花川	坂本	34	11	23
"	加-篠山-I-203	加古川	宮田川	倉本谷川	倉本	37	30	17
"	加-篠山-I-204	加古川	宮田川	打坂宮谷	打坂	24	8	18
"	加-篠山-I-205	加古川	宮田川	打坂谷川	打坂	20	12	17
"	加-篠山-I-206	加古川	宮田川	打坂谷	打坂	13	5	22
"	加-篠山-I-207	加古川	宮田川	向井山川	下坂井	3	3	18
"	加-篠山-I-208	加古川	宮田川	宮田谷	宮田	10	4	21
"	加-篠山-I-209	加古川	宮田川	西谷	西谷	10	3	18
"	加-篠山-I-210	加古川	宮田川	奥谷川	西谷	6	3	29
"	加-篠山-I-211	加古川	篠山川	矢代小谷	矢代	16	4	18
"	加-篠山-I-212	加古川	篠山川	タテオ谷川	矢代	52	17	17
"	加-篠山-I-213	加古川	篠山川	タテオ谷川	矢代	33	8	19
"	加-篠山-I-214	加古川	篠山川	トシトギ谷川	矢代	14	3	27
"	加-篠山-I-215	加古川	篠山川	ウスギ谷川	矢代	42	17	20
"	加-篠山-I-216	加古川	篠山川	奥池南谷川	矢代	17	2	20
"	加-篠山-I-217	加古川	篠山川	アシキ谷川	今福	54	22	14
"	加-篠山-I-218	加古川	藤岡川	浜谷川	東浜谷	12	2	22
"	加-篠山-I-219	加古川	藤岡川	熊谷川	熊谷	7	2	23
"	加-篠山-I-220	加古川	藤岡川	東屈寺川	藤岡奥	36	29	21
"	加-篠山-I-221	加古川	藤岡川	イカルゴ川	藤岡奥	77	57	12
"	加-篠山-I-222	加古川	藤岡川	藤岡奥谷	藤岡奥	25	8	22
"	加-篠山-I-223	加古川	藤岡川	藤岡奥谷川	藤岡奥	29	9	24
"	加-篠山-I-224	加古川	黒岡川	佐倉川	佐倉	23	7	17
"	加-篠山-I-225	加古川	黒岡川	宮谷川	佐倉	23	5	23
"	加-篠山-I-226	加古川	黒岡川	鷺尾川	鷺尾	22	6	15
"	加-篠山-I-227	加古川	黒岡川	鷺尾川	鷺尾	37	30	19
"	加-篠山-I-228	加古川	黒岡川	知足小谷	知足	12	3	23
"	加-篠山-I-229	加古川	黒岡川	高林谷川	丸山	36	26	14
"	加-篠山-I-230	加古川	黒岡川	大谷	大谷	14	6	19
"	加-篠山-I-231	加古川	篠山川	下新莊川	大熊	11	3	21
"	加-篠山-I-232	加古川	篠山川	新莊川	新莊	24	8	14
"	加-篠山-I-233	加古川	篠山川	菅谷	菅	27	7	18
"	加-篠山-I-234	加古川	畑川	奥畑西谷	奥畑	28	6	16
"	加-篠山-I-235	加古川	畑川	奥畑中谷	奥畑	26	6	17
"	加-篠山-I-236	加古川	畑川	奥畑東谷	奥畑	35	7	17
"	加-篠山-I-237	加古川	畑川	畑川左支流	火打岩	18	5	18
"	加-篠山-I-238	加古川	畑川	仁光寺谷川	火打岩	44	9	16
"	加-篠山-I-239	加古川	畑川	ソウガ谷川	火打岩	34	10	18
"	加-篠山-I-240	加古川	畑川	南火打岩川	火打岩	50	23	13
"	加-篠山-I-241	加古川	曾地川	曾地中川	曾地中	35	14	16
"	加-篠山-I-242	加古川	畑川	今谷川	今谷	24	5	19

市町名	溪流番号	水系名	河川名	溪流名	溪流所在地 (字名)	溪流概況		
						溪流長 (10m)	流域面積 (ha)	流下部平均勾 配(度)
篠山市	加-篠山-I-243	加古川	篠山川	家中上ノ坪	奥泉森	26	14	17
"	加-篠山-I-244	加古川	篠山川	春日江谷	春日江	23	3	19
"	加-篠山-I-245	加古川	春日江川	佐貫谷	佐貫谷	12	3	14
"	加-篠山-I-246	加古川	篠山川	本荘川	西本荘	63	15	18
"	加-篠山-I-247	加古川	篠山川	東本荘谷	東本荘	29	12	21
"	加-篠山-I-248	加古川	篠山川	市谷川	東本荘	69	30	12
"	加-篠山-I-249	加古川	篠山川	西尾谷川	畑井	11	2	20
"	加-篠山-I-250	加古川	篠山川	堂の谷川	向井	45	17	14
"	加-篠山-I-251	加古川	靱井川	向井谷川	向井	30	11	16
"	加-篠山-I-252	加古川	靱井川	北浦谷川	栴梨	34	7	16
"	加-篠山-I-253	加古川	高野川	上北前ノ坪	泉守中	24	3	18
"	加-篠山-I-254	加古川	高野川	奥縣守谷	奥縣守	15	4	18
"	加-篠山-I-255	加古川	高野川	ミクネ谷川	奥泉守	49	28	14
"	加-篠山-I-256	加古川	高野川	法円寺谷川	奥泉守	20	3	20
"	加-篠山-I-257	加古川	高野川	南谷川	口縣守	10	2	17
"	加-篠山-I-258	加古川	高野川	南谷川	口縣守	51	32	17
"	加-篠山-I-259	加古川	篠山川	垂水谷	垂水	23	8	17
"	加-篠山-I-260	加古川	篠山川	小立寺谷川	小立	96	37	14
"	加-篠山-I-261	加古川	篠山川	山田川	山田	74	99	11
"	加-篠山-I-262	加古川	篠見川	六ヶ谷川	上篠見	20	8	22
"	加-篠山-I-263	加古川	篠見川	上篠見谷	上篠見	32	9	19
"	加-篠山-I-264	加古川	篠見川	久合女沢谷川	下篠見	23	50	22
"	加-篠山-I-265	加古川	篠見川	マエダ	下篠見	21	12	21
"	加-篠山-I-266	加古川	篠山川	福井川	福井	34	19	19
"	加-篠山-I-267	加古川	篠山川	福井川	福井	36	13	17
"	加-篠山-I-268	加古川	藤坂川	下小原川	小原	12	4	14
"	加-篠山-I-269	加古川	藤坂川	下小原川	小原	35	17	16
"	加-篠山-I-270	加古川	藤坂川	小原川	小原	143	151	10
"	加-篠山-I-271	加古川	藤坂川	大森川	小原	121	60	13
"	加-篠山-I-272	加古川	藤坂川	藤坂中谷	藤坂	22	3	22
"	加-篠山-I-273	加古川	藤坂川	藤坂谷	藤坂	34	7	21
"	加-篠山-I-274	加古川	藤坂川	三ノ市口谷川	藤坂	26	9	23
"	加-篠山-I-275	加古川	藤坂川	三の市川	藤坂	62	39	19
"	由-篠山-II-1	由良川	土師川	一郎谷川	桑原	25	15	16
"	由-篠山-II-2	由良川	友瀨川	一郎谷	桑原	26	8	15
"	由-篠山-II-3	由良川	友瀨川	クズレ石谷	桑原	23	7	19
"	由-篠山-II-4	由良川	桑原川	桑原ウリヨ谷上川	桑原	11	3	21
"	由-篠山-II-5	由良川	桑原川	桑原ウリヨ谷下川	桑原	10	1	16
"	由-篠山-II-6	由良川	桑原川	桑原谷	桑原	11	3	24
"	由-篠山-II-7	由良川	友瀨川	風呂谷川	桑原	24	10	16
"	由-篠山-II-8	由良川	友瀨川	竿谷川	桑原	27	20	16
"	由-篠山-II-9	由良川	宮立川	オノ谷川	本郷	24	16	21
"	由-篠山-II-10	由良川	友瀨川	ハルケ谷川	本郷	35	28	15
"	由-篠山-II-11	由良川	友瀨川	堂ヶ谷川	川阪	27	13	18
"	由-篠山-II-12	由良川	友瀨川	デヤイ上川	本郷	14	2	27
"	由-篠山-II-13	由良川	友瀨川	デヤイ下川	本郷	10	3	17
"	由-篠山-II-14	由良川	友瀨川	遠方谷川	遠方	20	7	22
"	加-篠山-II-15	加古川	藤坂川	峠ノ北	藤坂	6	2	28
"	加-篠山-II-16	加古川	藤坂川	妙見堂	藤坂	8	5	22
"	加-篠山-II-17	加古川	藤坂川	数路橋	藤坂	8	8	22
"	加-篠山-II-18	加古川	藤坂川	御所ヶ谷川	藤坂	36	21	24
"	加-篠山-II-19	加古川	藤坂川	向井谷川	小原	26	5	17
"	加-篠山-II-20	加古川	藤坂川	向井谷上	小原	12	6	18
"	加-篠山-II-21	加古川	篠山川	奥谷川	小倉	52	18	22
"	加-篠山-II-22	加古川	篠山川	飛吉谷川	宮代	22	7	20
"	加-篠山-II-23	加古川	篠山川	橋爪谷川	市野々	16	7	14
"	加-篠山-II-24	加古川	篠山川	大当	大藤	14	6	16
"	加-篠山-II-25	加古川	篠山川	家ヶ谷川	大藤	8	5	21
"	加-篠山-II-26	加古川	篠山川	鈴尾	立金	13	4	17
"	加-篠山-II-27	加古川	篠山川	立金谷	立金	19	7	21
"	加-篠山-II-28	加古川	篠山川	下河原	立金	6	3	10
"	加-篠山-II-29	加古川	篠山川	定宗谷川	市野々	19	6	18
"	加-篠山-II-30	加古川	篠山川	中川	三熊	25	6	18
"	加-篠山-II-31	加古川	篠山川	三熊川左支流	三熊	4	4	29
"	加-篠山-II-32	加古川	篠山川	オマ小谷	三熊	18	4	21
"	加-篠山-II-33	加古川	篠山川	ヲマ谷川	三熊	35	10	19
"	加-篠山-II-34	加古川	篠山川	霞ヶ坪谷川	中	17	2	19
"	加-篠山-II-35	加古川	篠山川	橋本谷川	福井	16	5	23
"	加-篠山-II-36	加古川	篠山川	森脇谷川	福井	24	6	24
"	加-篠山-II-37	加古川	篠山川	福井小谷	福井	8	3	21
"	加-篠山-II-38	加古川	篠山川	儘谷川	福井	55	44	13
"	加-篠山-II-39	加古川	篠山川	岩倉谷川	福井	36	6	14
"	加-篠山-II-40	加古川	篠山川	草ノ上上谷	草ノ上	18	3	18
"	加-篠山-II-41	加古川	篠山川	草ノ上谷	草ノ上	36	11	22
"	加-篠山-II-42	加古川	靱井川	幡路谷川	幡路	31	14	18
"	加-篠山-II-43	加古川	靱井川	寺山谷川	本明谷	22	4	20

市町名	溪流番号	水系名	河川名	溪流名	溪流所在地 (字名)	溪流概況		
						溪流長 (10m)	流域面積 (ha)	流下部平均勾 配(度)
篠山市	加-篠山-II-44	加古川	靱井川	東寺山谷川	本明谷	20	12	22
"	加-篠山-II-45	加古川	靱井川	三沢谷川	本明谷	15	5	28
"	加-篠山-II-46	加古川	靱井川	山取	本明谷	10	1	23
"	加-篠山-II-47	加古川	靱井川	西谷	西野々	27	17	16
"	加-篠山-II-48	加古川	靱井川	奥谷川	下原山	43	14	13
"	加-篠山-II-49	加古川	靱井川	田谷川	奥原山	4	2	36
"	加-篠山-II-50	加古川	靱井川	畑廻谷	中原山	11	5	15
"	加-篠山-II-51	加古川	靱井川	サイ	中原山	10	2	27
"	加-篠山-II-52	加古川	靱井川	能勢谷川	西野々	23	9	15
"	加-篠山-II-53	加古川	靱井川	野々下谷	安口	13	2	17
"	加-篠山-II-54	加古川	水無川	口仁入堂沢	福住	25	6	20
"	加-篠山-II-55	加古川	水無川	ミウガ谷	福住	17	3	23
"	加-篠山-II-56	加古川	靱井川	西谷川	安田	29	6	17
"	加-篠山-II-57	加古川	靱井川	南中の谷川	藤之木	22	3	15
"	加-篠山-II-58	加古川	靱井川	中の谷川	藤之木	22	6	15
"	加-篠山-II-59	加古川	靱井川	角谷川	小野奥谷	37	8	15
"	加-篠山-II-60	加古川	靱井川	西谷川	小野奥谷	19	6	20
"	加-篠山-II-61	加古川	靱井川	イヤン谷川	小野奥谷	38	14	12
"	加-篠山-II-62	加古川	辻川	飛曾山谷川	辻	43	12	13
"	加-篠山-II-63	加古川	篠山川	飛合川	辻	21	5	16
"	加-篠山-II-64	加古川	辻川	鶴沢川	辻	84	42	17
"	加-篠山-II-65	加古川	辻川	向井山谷川	辻	16	5	17
"	加-篠山-II-66	加古川	辻川	畑市谷川	畑市	73	35	17
"	加-篠山-II-67	加古川	辻川	栗林谷川	畑市	71	45	11
"	加-篠山-II-68	加古川	四十九川	黒目谷	曾地中	37	18	12
"	加-篠山-II-69	加古川	四十九川	東山谷川	曾地中	41	8	16
"	加-篠山-II-70	加古川	四十九川	中四十九谷	曾地中	10	3	30
"	加-篠山-II-71	加古川	四十九川	口四十九谷	曾地中	15	3	19
"	加-篠山-II-72	加古川	曾地川	曾地中下谷	曾地中	23	3	17
"	加-篠山-II-73	加古川	曾地川	曾地中上谷	曾地中	27	4	12
"	加-篠山-II-74	加古川	曾地川	サカイ谷川	曾地中	85	28	15
"	加-篠山-II-75	加古川	曾地川	堂ノ坪	曾地奥	13	3	21
"	加-篠山-II-76	加古川	曾地川	シノミ谷	曾地奥	76	33	14
"	加-篠山-II-77	加古川	曾地川	奥曾地谷川	曾地奥	62	26	13
"	加-篠山-II-78	加古川	曾地川	クサビラ谷川	曾地奥	53	28	17
"	武-篠山-II-79	武庫川	羽束川	暮谷	後川奥	23	3	21
"	武-篠山-II-80	武庫川	羽束川	網組谷川	後川奥	27	6	20
"	武-篠山-II-81	武庫川	羽束川	オイバタ谷川	後川奥	21	8	16
"	武-篠山-II-82	武庫川	羽束川	東中山谷川	後川上ノ東	36	19	18
"	武-篠山-II-83	武庫川	羽束川	ミナノ沢谷川	後川新田	120	77	9
"	武-篠山-II-84	武庫川	羽束川	シドロ谷川	後川新田	47	19	15
"	武-篠山-II-85	武庫川	羽束川	口井戸谷川	後川新田	33	5	15
"	武-篠山-II-86	武庫川	羽束川	八幡谷川	後川新田	38	8	13
"	武-篠山-II-87	武庫川	羽束川	奥ノ山谷川	竈坊	22	4	20
"	武-篠山-II-88	武庫川	羽束川	芦谷川	後川新田	118	30	8
"	武-篠山-II-89	武庫川	羽束川	大平谷川	後川上ノ東	44	6	14
"	武-篠山-II-90	武庫川	羽束川	向井山ノ坪	後川上ノ東	42	13	12
"	武-篠山-II-91	武庫川	羽束川	前山ノ坪谷川	後川中	17	3	19
"	武-篠山-II-92	武庫川	羽束川	下南山谷川	後川中	128	65	10
"	武-篠山-II-93	武庫川	羽束川	トイカ谷川	後川奥	117	55	11
"	武-篠山-II-94	武庫川	羽束川	ミヨカン谷	後川奥	30	6	15
"	加-篠山-II-95	加古川	曾地川	アンノ谷川	曾地奥	41	14	17
"	加-篠山-II-96	加古川	曾地川	曾地奥の谷	曾地奥	29	6	17
"	加-篠山-II-97	加古川	曾地川	火谷川	曾地奥	40	7	18
"	加-篠山-II-98	加古川	曾地川	タブ沢谷川	曾地奥	20	25	22
"	加-篠山-II-99	加古川	曾地川	曾地中谷	曾地中	15	5	21
"	加-篠山-II-100	加古川	曾地川	西山谷	曾地中	12	4	18
"	加-篠山-II-101	加古川	篠山川	篠尾谷川	野々垣	28	11	10
"	加-篠山-II-102	加古川	篠山川	八上東谷	八上上	12	3	22
"	加-篠山-II-103	加古川	篠山川	奥谷川	西八上	23	6	19
"	加-篠山-II-104	加古川	尾根川	東谷	殿町	12	2	19
"	加-篠山-II-105	加古川	小枕川	三國山谷川	小枕	60	46	14
"	加-篠山-II-106	加古川	小枕川	馬草谷川	小枕	27	5	19
"	加-篠山-II-107	加古川	小枕川	卯谷山川	小枕	19	6	21
"	加-篠山-II-108	加古川	宇谷川	境目	小枕	16	3	20
"	加-篠山-II-109	加古川	宇谷川	北山	小枕	10	2	23
"	加-篠山-II-110	加古川	宇谷川	北山谷川	小枕	16	6	19
"	加-篠山-II-111	加古川	宇谷川	北山谷川	小枕	19	4	23
"	加-篠山-II-112	加古川	篠山川	岩崎谷川	岩崎	26	28	17
"	加-篠山-II-113	加古川	篠山川	向山	杉	6	1	32
"	武-篠山-II-114	武庫川	住吉川	北大沢川	大沢新	14	9	19
"	武-篠山-II-115	武庫川	真南条川	寺奥東谷川	小枕	11	5	24
"	武-篠山-II-116	武庫川	真南条川	大平山東谷川	真南条上	49	10	24
"	武-篠山-II-117	武庫川	真南条川	真南条川	真南条中	16	5	24
"	武-篠山-II-118	武庫川	武庫川	墓ノ谷川	粟栖野	13	6	22
"	武-篠山-II-119	武庫川	武庫川	北垣内	当野	15	6	18

市町名	溪流番号	水系名	河川名	溪流名	溪流所在地 (字名)	溪流概況		
						溪流長 (10m)	流域面積 (ha)	流下部平均勾 配(度)
篠山市	武-篠山-II-120	武庫川	武庫川	波賀野北谷	波賀野	24	7	16
"	武-篠山-II-121	武庫川	天神川	上中山	古市	35	8	15
"	武-篠山-II-122	武庫川	天神川	下中山	油井	28	7	18
"	武-篠山-II-123	武庫川	武庫川	西ヶ洞谷川	油井	41	46	12
"	加-篠山-II-124	加古川	四斗谷川	禿谷川	上小野原	18	9	13
"	加-篠山-II-125	加古川	四斗谷川	東山川	休場	13	6	17
"	加-篠山-II-126	加古川	四斗谷川	笛地	上立杭	14	20	16
"	加-篠山-II-127	加古川	四斗谷川	南山川	休場	32	33	19
"	加-篠山-II-128	加古川	水梨川	前山川	下小野原	22	6	18
"	加-篠山-II-129	加古川	東条川	向井山川	市原	77	28	17
"	加-篠山-II-130	加古川	東条川	松山川	木津	70	65	15
"	加-篠山-II-131	加古川	東条川	西大フラ川	間新田	19	9	14
"	加-篠山-II-132	加古川	滝谷川	笠松川	木津	63	10	13
"	加-篠山-II-133	加古川	東条川	北西川	市原	67	19	16
"	加-篠山-II-134	加古川	東条川	堂ヶ谷前山	本荘	19	3	12
"	加-篠山-II-135	加古川	東条川	小家ヶ谷川	本荘	36	13	19
"	加-篠山-II-136	加古川	東条川	釘貫川	黒石	21	6	16
"	加-篠山-II-137	加古川	黒石川	深谷川	黒石	15	10	18
"	加-篠山-II-138	加古川	黒石川	ネジキ川	黒石	50	43	12
"	加-篠山-II-139	加古川	水梨川	北山川	下小野原	18	7	19
"	加-篠山-II-140	加古川	宮川	水谷山川	上小野原	26	9	15
"	加-篠山-II-141	加古川	宮川	中御狩川	辰巳	16	2	27
"	武-篠山-II-142	武庫川	天神川	大谷川	不来坂	27	12	20
"	武-篠山-II-143	武庫川	天神川	住山中川	住山	7	1	17
"	武-篠山-II-144	武庫川	天神川	舟谷川	住山	21	17	14
"	武-篠山-II-145	武庫川	天神川	ワン谷川	住山	113	126	9
"	武-篠山-II-146	武庫川	天神川	寺谷山川	住山	60	39	10
"	武-篠山-II-147	武庫川	天神川	倉谷川	不来坂	18	41	18
"	武-篠山-II-148	武庫川	武庫川	見内寺谷川	見内	44	40	13
"	武-篠山-II-149	武庫川	武庫川	東谷川	見内	60	106	14
"	武-篠山-II-150	武庫川	武庫川	東谷下谷	見内	9	2	24
"	武-篠山-II-151	武庫川	武庫川	東谷中谷	見内	8	2	20
"	武-篠山-II-152	武庫川	武庫川	東谷上谷	見内	9	2	19
"	武-篠山-II-153	武庫川	武庫川	稲荷ノ坪	波賀野	16	29	14
"	武-篠山-II-154	武庫川	田松川	尾ノ谷川	牛ヶ瀬	15	4	21
"	加-篠山-II-155	加古川	峠川	鍋倉谷川	味間奥	6	2	19
"	加-篠山-II-156	加古川	大山川	井谷	大山上	7	5	30
"	加-篠山-II-157	加古川	大山川	梨ノ木谷	大山上	18	29	18
"	加-篠山-II-158	加古川	大山川	鐘ヶ坂谷川	追入	14	3	16
"	加-篠山-II-159	加古川	大山川	奥坪谷川	追入	26	3	21
"	加-篠山-II-160	加古川	大山川	千柄尾	追入	29	9	24
"	加-篠山-II-161	加古川	大山川	国時	園田分	21	3	21
"	加-篠山-II-162	加古川	大山川	才蔵坊	石住	16	3	21
"	加-篠山-II-163	加古川	大山川	二河谷川	高倉	37	22	18
"	加-篠山-II-164	加古川	大山川	山ノ口谷川	高倉	45	36	15
"	加-篠山-II-165	加古川	大山川	下作谷	長安寺	7	4	15
"	加-篠山-II-166	加古川	宮田川	奥谷川	西木ノ部	27	13	15
"	加-篠山-II-167	加古川	宮田川	正ノ谷川	東木ノ部	8	2	20
"	加-篠山-II-168	加古川	小坂川	小坂東谷川	小坂	42	10	17
"	加-篠山-II-169	加古川	小坂川	風呂ヶ谷川	小坂	65	15	18
"	加-篠山-II-170	加古川	宮田川	上乘竹下ノ谷	乗竹	9	1	18
"	加-篠山-II-171	加古川	宮田川	上乘竹家ヶ谷	乗竹	26	4	15
"	加-篠山-II-172	加古川	宮田川	杭谷川	乗竹	39	21	15
"	加-篠山-II-173	加古川	宮田川	西ヶ谷川	垣屋	14	12	16
"	加-篠山-II-174	加古川	宮田川	東谷川	高坂	12	8	18
"	加-篠山-II-175	加古川	宮田川	鳥巢谷川	栗柄	23	13	23
"	加-篠山-II-176	加古川	宮田川	古屋谷北川	栗柄	23	4	22
"	加-篠山-II-177	加古川	宮田川	古屋谷南川	栗柄	25	3	18
"	加-篠山-II-178	加古川	宮田川	栗柄川右支流	栗柄	46	17	18
"	加-篠山-II-179	加古川	宮田川	国次川	栗柄	26	5	19
"	加-篠山-II-180	加古川	宮田川	勝谷川	坂本	49	44	17
"	加-篠山-II-181	加古川	宮田川	林ノ谷川	坂本	21	3	25
"	加-篠山-II-182	加古川	宮田川	鎌谷川	垣屋	56	53	13
"	加-篠山-II-183	加古川	宮田川	広岡川	垣屋	17	12	20
"	加-篠山-II-184	加古川	宮田川	保谷川	打坂	22	12	17
"	加-篠山-II-185	加古川	宮田川	西小谷川	西谷	19	6	21
"	加-篠山-II-186	加古川	宮田川	西谷川	西谷	17	8	19
"	加-篠山-II-187	加古川	篠山川	矢代谷川	矢代	39	9	20
"	加-篠山-II-188	加古川	篠山川	篠尾谷川	今福	39	22	16
"	加-篠山-II-189	加古川	篠山川	西浜谷	西浜谷	12	3	19
"	加-篠山-II-190	加古川	藤岡川	藤岡口谷川	藤岡口	30	12	17
"	加-篠山-II-191	加古川	藤岡川	藤岡口谷	藤岡口	33	9	17
"	加-篠山-II-192	加古川	黒岡川	峠ノ東谷川	佐倉	24	9	22
"	加-篠山-II-193	加古川	黒岡川	知足谷	知足	23	12	17
"	加-篠山-II-194	加古川	黒岡川	シズノ谷川	丸山	17	3	16
"	加-篠山-II-195	加古川	篠山川	下新荘川	大熊	35	22	19

市町名	溪流番号	水系名	河川名	溪流名	溪流所在地 (字名)	溪流概況		
						溪流長 (10m)	流域面積 (ha)	流下部平均勾 配(度)
篠山市	加-篠山-II-196	加古川	畑川	大西山南谷川	火打岩	28	8	20
"	加-篠山-II-197	加古川	畑川	母子ノ坪	火打岩	13	5	20
"	加-篠山-II-198	加古川	畑川	東山谷川	火打岩	17	9	19
"	加-篠山-II-199	加古川	畑川	東山南谷川	火打岩	24	4	20
"	加-篠山-II-200	加古川	畑川	マルオノ谷川	火打岩	102	24	14
"	加-篠山-II-201	加古川	畑川	尾中谷川	今谷	11	2	20
"	加-篠山-II-202	加古川	春日江川	佐貴川	佐貴谷	12	2	19
"	加-篠山-II-203	加古川	篠山川	沖谷ノ坪	畑井	9	3	23
"	加-篠山-II-204	加古川	篠山川	小中川	小中	14	3	20
"	加-篠山-II-205	加古川	靱井川	栃梨谷	栃梨	21	2	16
"	加-篠山-II-206	加古川	高野川	片廻し谷川	県守口	17	4	22
"	加-篠山-II-207	加古川	高野川	中谷川	県守中	24	4	21
"	加-篠山-II-208	加古川	高野川	上ノ山谷川	奥県守	24	6	22
"	加-篠山-II-209	加古川	篠山川	北条垣内	塩岡	15	3	15
"	加-篠山-II-210	加古川	篠見川	吾妻西谷	下篠見	21	3	21
"	加-篠山-II-211	加古川	篠見川	吾妻東谷	下篠見	10	4	22
"	加-篠山-II-212	加古川	篠見川	吾妻奥谷	下篠見	17	6	16
"	加-篠山-II-213	加古川	篠見川	中ノ森谷	中ノ森	23	6	17
"	加-篠山-II-214	加古川	篠見川	西栃本谷川	上篠見	29	10	21
"	加-篠山-II-215	加古川	篠見川	コシキ谷川	上篠見	55	13	17
"	加-篠山-II-216	加古川	篠見川	ユズリ谷	上篠見	21	5	23
"	加-篠山-II-217	加古川	篠見川	五反田	上篠見	29	4	22
"	加-篠山-II-218	加古川	篠見川	篠見川	上篠見	32	10	12
"	加-篠山-II-219	加古川	篠見川	篠見川	上篠見	11	3	20
"	加-篠山-II-220	加古川	篠見川	口新田谷川	上篠見	32	5	18
"	加-篠山-II-221	加古川	篠見川	下篠見谷	下篠見	18	5	24
"	加-篠山-II-222	加古川	篠山川	四ノ宮	福井	22	2	18
"	加-篠山-II-223	加古川	藤坂川	片瀬	福井	14	6	20
"	加-篠山-II-224	加古川	藤坂川	藤坂小谷	藤坂	4	1	28
"	加-篠山-II-225	加古川	藤坂川	三ノ市奥谷川	藤坂	17	7	23
"	加-篠山-II-226	加古川	藤坂川	峠口谷川	藤坂	32	6	14
"	加-篠山-II-227	加古川	藤坂川	峠奥谷川	藤坂	42	5	17
丹波市(旧柏原町)	加-柏原-I 1	加古川	石戸川	口石戸川	石戸	127	97	11
"	加-柏原-I 2	加古川	柏原川	下小倉川	下小倉	70	94	10
"	加-柏原-I 3	加古川	柏原川	才坂川	上小倉	41	26	12
"	加-柏原-I 4	加古川	柏原川	室地川	上小倉	45	59	12
"	加-柏原-I 5	加古川	柏原川	上小倉小谷	上小倉	20	6	12
"	加-柏原-I 6	加古川	柏原川	上小倉東谷川	上小倉	40	22	14
"	加-柏原-I 7	加古川	柏原川	円成寺谷	上小倉	22	7	16
"	加-柏原-I 8	加古川	柏原川	見長川	見長	21	12	13
"	加-柏原-I 9	加古川	柏原川	譲葉川	見長	65	103	14
"	加-柏原-I 10	加古川	柏原川	奥村川	東奥	125	158	13
"	加-柏原-I 11	加古川	柏原川	藤の目川	東奥	125	109	15
"	加-柏原-I 12	加古川	奥村川	藤の目川	東奥	16	4	19
"	加-柏原-I 13	加古川	柏原川	下町谷	下町	9	2	15
"	加-柏原-I 14	加古川	柏原川	下町宮谷	下町	15	2	15
"	加-柏原-I 15	加古川	柏原川	久原川	下町	54	35	12
"	加-柏原-I 16	加古川	柏原川	南多田	南多田	40	11	15
"	加-柏原-I 17	加古川	柏原川	後川	南多田	46	17	15
"	加-柏原-I 18	加古川	柏原川	南多田中谷川	南多田	33	8	16
"	加-柏原-I 19	加古川	柏原川	南多田寺谷川	南多田	34	12	15
"	加-柏原-I 20	加古川	柏原川	北中東谷川	北中	18	7	13
"	加-柏原-I 21	加古川	柏原川	北中寺谷川	北中	36	13	15
"	加-柏原-I 22	加古川	柏原川	三原川	北中	57	37	9
"	加-柏原-I 23	加古川	柏原川	山田谷	室谷	45	21	10
"	加-柏原-I 24	加古川	柏原川	室谷川	室谷	30	19	12
"	加-柏原-I 25	加古川	柏原川	室谷	室谷	42	15	12
"	加-柏原-I 26	加古川	柏原川	防の奥川	室谷	45	6	12
"	加-柏原-I 27	加古川	竹安川	長砂川	琴田	48	32	11
"	加-柏原-I 28	加古川	竹安川	大新屋谷川	大新屋	34	11	13
"	加-柏原-I 29	加古川	竹安川	大新屋川	大新屋	44	19	15
"	加-柏原-I 30	加古川	竹安川	高見城谷川	大新屋	88	57	14
"	加-柏原-I 31	加古川	竹安川	東谷川	東鴨野	20	6	13
"	加-柏原-I 32	加古川	竹安川	東谷川	東鴨野	63	15	13
"	加-柏原-I 33	加古川	竹安川	鴨野川	鴨野	75	30	12
"	加-柏原-I 34	加古川	柏原川	田路谷	田路	10	3	9
"	加-柏原-II 1	加古川	石戸川	石戸谷川	石戸	37	16	14
"	加-柏原-II 2	加古川	石戸川	柳谷	石戸	41	28	11
"	加-柏原-II 3	由良川	石戸川	狼谷	石戸	29	30	15
"	加-柏原-II 4	加古川	石戸川	石戸小谷	石戸	30	7	16
"	加-柏原-II 5	加古川	柏原川	池端谷川	下小倉	67	39	13
"	加-柏原-II 6	加古川	柏原川	上小倉奥谷	上小倉	75	23	15
"	加-柏原-II 7	加古川	柏原川	四六九谷川	上小倉	98	62	11
"	加-柏原-II 8	加古川	柏原川	上小倉中谷	上小倉	33	10	15
"	加-柏原-II 9	加古川	柏原川	上小倉西谷川	上小倉	25	14	13

市町名	溪流番号	水系名	河川名	溪流名	溪流所在地 (字名)	溪流概況		
						溪流長 (10m)	流域面積 (ha)	流下部平均勾 配(度)
丹波市(旧柏原町)	加-柏原-II 10	加古川	柏原川	金水時谷	下小倉	12	7	11
丹波市(旧氷上町)	加-氷上-I 1	加古川	葛野川	清住谷川	清住	85	35	18
"	加-氷上-I 2	加古川	葛野川	中川	三方	32	4	24
"	加-氷上-I 3	加古川	葛野川	三方北川	三方	50	6	25
"	加-氷上-I 4	加古川	葛野川	三方南川	三方	67	10	24
"	加-氷上-I 5	加古川	清住谷川	東山谷川	清住	13	10	21
"	加-氷上-I 6	加古川	葛野川	常小山西谷川	三原	9	1	24
"	加-氷上-I 7	加古川	葛野川	三原細河原川	三原	112	70	21
"	加-氷上-I 8	加古川	葛野川	常小山東谷川	三原	14	9	19
"	加-氷上-I 9	加古川	葛野川	天王川	大谷	71	19	18
"	加-氷上-I 10	加古川	葛野川	長野1谷	長野	12	2	18
"	加-氷上-I 11	加古川	葛野川	南後山谷川	上新庄	205	161	11
"	加-氷上-I 12	加古川	葛野川	西方寺谷川	下新庄	26	10	19
"	加-氷上-I 13	加古川	加古川	沼谷川	沼	53	10	14
"	加-氷上-I 14	加古川	加古川	沼川	沼	55	13	15
"	加-氷上-I 15	加古川	加古川	沼下谷	北御油	38	6	21
"	加-氷上-I 16	加古川	加古川	北御油川	北御油	45	15	21
"	加-氷上-I 17	加古川	井中川	井中2谷	井中	17	2	24
"	加-氷上-I 18	加古川	井中川	南御油川	御油	35	6	23
"	加-氷上-I 19	加古川	井中川	井中1谷	井中	45	3	23
"	加-氷上-I 20	加古川	井中川	井中谷川	井中	55	33	22
"	加-氷上-I 21	加古川	井中川	小寺谷川	井中	30	23	17
"	加-氷上-I 22	加古川	加古川	下井中川	井中	57	16	16
"	加-氷上-I 23	加古川	加古川	北田井1谷	北田井	39	16	23
"	加-氷上-I 24	加古川	加古川	北田井川	賀茂	60	21	24
"	加-氷上-I 25	加古川	加古川	南田井川	賀茂	57	19	15
"	加-氷上-I 26	加古川	加古川	南田井川	賀茂	37	3	21
"	加-氷上-I 27	加古川	加古川	南田井川	賀茂	51	12	15
"	加-氷上-I 28	加古川	加古川	南田井川	西田井	23	3	22
"	加-氷上-I 29	加古川	芦田川	小谷川	小谷	76	21	27
"	加-氷上-I 30	加古川	加古川	香良川	香良	39	13	24
"	加-氷上-I 31	加古川	加古川	香良1谷	香良	82	48	15
"	加-氷上-I 32	加古川	加古川	香良2谷	香良	111	118	11
"	加-氷上-I 33	加古川	加古川	観音川	絹山	77	42	18
"	加-氷上-I 34	加古川	加古川	香良川	絹山	50	14	21
"	加-氷上-I 35	加古川	加古川	絹山2谷	絹山	30	8	16
"	加-氷上-I 36	加古川	加古川	香良川	絹山	30	5	19
"	加-氷上-I 37	加古川	北油良川	下山谷川	北油良	11	5	20
"	加-氷上-I 38	加古川	北油良川	アイ山二号谷川	北油良	42	33	17
"	加-氷上-I 39	加古川	北油良川	アイ山一号谷川	北油良	87	106	17
"	加-氷上-I 40	加古川	北油良川	東ヶ谷川	北油良	18	6	15
"	加-氷上-I 41	加古川	北油良川	南由良川	南由良	20	2	21
"	加-氷上-I 42	加古川	北油良川	南油良西谷	南由良	24	4	32
"	加-氷上-I 43	加古川	北油良川	南油良寺谷	南由良	23	3	21
"	加-氷上-I 44	加古川	北油良川	南油良川	南由良	60	38	11
"	加-氷上-I 45	加古川	北油良川	北氷上川	氷上	13	2	18
"	加-氷上-I 46	加古川	北油良川	北氷上宮谷	氷上	19	3	13
"	加-氷上-I 47	加古川	加古川	氷上川	氷上	24	19	28
"	加-氷上-I 48	加古川	加古川	市辺川	市辺	68	37	16
"	加-氷上-I 49	加古川	加古川	横田中谷	横田	20	5	24
"	加-氷上-I 50	加古川	加古川	絹山3谷	城山	20	5	27
"	加-氷上-I 51	加古川	高谷川	大崎谷	大崎	28	10	19
"	加-氷上-I 52	加古川	葛野川	北高山寺谷川	柿柴東	83	36	26
"	加-氷上-I 53	加古川	葛野川	北黒田川	黒田	71	18	14
"	加-氷上-I 54	加古川	中河原川	南高山寺谷川	新郷	76	39	21
"	加-氷上-I 55	加古川	高谷川	北野川	北野	96	19	15
"	加-氷上-I 56	加古川	高谷川	地頭谷	地頭	30	5	18
"	加-氷上-I 57	加古川	高谷川	石生谷	石生	23	3	25
"	加-氷上-I 58	加古川	高谷川	溪谷川	石生	27	9	18
"	加-氷上-I 59	加古川	高谷川	領町谷	石生	35	7	22
"	加-氷上-I 60	加古川	加古川	谷村谷川	谷村	65	29	18
"	加-氷上-I 61	加古川	加古川	稲畑谷	油里	35	8	18
"	加-氷上-I 62	加古川	加古川	小原谷川	上油利	55	41	14
"	加-氷上-I 63	加古川	加古川	小原奥谷川	上油利	22	6	13
"	加-氷上-I 64	加古川	加古川	上油利川	油利	37	4	28
"	加-氷上-I 65	加古川	加古川	朝坂谷川	朝坂	105	69	17
"	加-氷上-I 66	加古川	加古川	小野小谷	小野	42	7	23
"	加-氷上-I 67	加古川	加古川	小野谷川	小野	61	25	23
"	加-氷上-I 68	加古川	加古川	稲畑谷	稲畑	12	3	21
"	加-氷上-I 69	加古川	加古川	井林谷川	稲畑	23	12	19
"	加-氷上-I 70	加古川	加古川	佐野谷川	佐野	163	148	13
"	加-氷上-I 71	加古川	加古川	辺田北谷	朝坂	52	8	23
"	加-氷上-I 72	加古川	加古川	辺田南谷川	朝坂	57	15	17
"	加-氷上-I 73	加古川	福田川	クロス谷川	福田	9	2	17
"	加-氷上-I 74	加古川	福田川	仏子寺谷川	福田	37	40	15

市町名	溪流番号	水系名	河川名	溪流名	溪流所在地 (字名)	溪流概況		
						溪流長 (10m)	流域面積 (ha)	流下部平均勾配 (度)
丹波市(旧水上町)	加-氷上-Ⅱ1	加古川	葛野川	中1谷	中	21	6	28
"	加-氷上-Ⅱ2	加古川	葛野川	中2谷	中	38	7	27
"	加-氷上-Ⅱ3	加古川	葛野川	三方1谷	三方	39	13	26
"	加-氷上-Ⅱ4	加古川	葛野川	処谷南谷川	三方	9	8	17
"	加-氷上-Ⅱ5	加古川	葛野川	処谷北谷川	三方	25	15	18
"	加-氷上-Ⅱ6	加古川	葛野川	親父畔谷川	三方	80	19	22
"	加-氷上-Ⅱ7	加古川	葛野川	三方2谷	三方	84	50	17
"	加-氷上-Ⅱ8	加古川	葛野川	堂ヶ谷奥谷川	三方	6	5	14
"	加-氷上-Ⅱ9	加古川	葛野川	三方3谷	三方	86	31	18
"	加-氷上-Ⅱ10	加古川	葛野川	森山谷川	上新庄	15	9	14
"	加-氷上-Ⅱ11	加古川	葛野川	長野2谷	長野	12	2	13
"	加-氷上-Ⅱ12	加古川	葛野川	下新庄谷川	下新庄	63	13	36
"	加-氷上-Ⅱ13	加古川	加古川	沼小谷	沼	30	4	14
"	加-氷上-Ⅱ14	加古川	加古川	沼宮谷川	沼	31	8	15
"	加-氷上-Ⅱ15	加古川	井中川	井中4谷	井中	45	15	13
"	加-氷上-Ⅱ16	加古川	井中川	井中3谷	井中	141	112	16
"	加-氷上-Ⅱ17	加古川	井中川	井中内山谷川	井中	53	26	17
"	加-氷上-Ⅱ18	加古川	井中川	井中2谷	井中	20	5	22
"	加-氷上-Ⅱ19	加古川	井中川	井中川	井中	30	4	22
"	加-氷上-Ⅱ20	加古川	加古川	井中1谷	井中	17	2	13
"	加-氷上-Ⅱ21	加古川	加古川	北田井1谷	北田井	25	4	23
"	加-氷上-Ⅱ22	加古川	鴨内谷川	鴨内1谷	鴨内	14	2	22
"	加-氷上-Ⅱ23	加古川	加古川	鴨内谷川	北御油	20	5	14
"	加-氷上-Ⅱ24	加古川	加古川	鴨内谷川	北御油	40	13	22
"	加-氷上-Ⅱ25	加古川	加古川	鴨内谷川	日比宇	98	4	23
"	加-氷上-Ⅱ26	加古川	加古川	方町川	伊佐口	37	8	27
"	加-氷上-Ⅱ27	加古川	加古川	香良川	香良	13	4	24
"	加-氷上-Ⅱ28	加古川	加古川	絹山1谷	絹山	34	10	20
"	加-氷上-Ⅱ29	加古川	加古川	絹山2谷	絹山	35	6	23
"	加-氷上-Ⅱ30	加古川	北油良川	北由良川	北油良	27	5	21
"	加-氷上-Ⅱ31	加古川	加古川	北粗良1谷	北粗良	15	5	18
"	加-氷上-Ⅱ32	加古川	北油良川	北由良川	北油良	83	18	21
"	加-氷上-Ⅱ33	加古川	北油良川	北由良川	北油良	37	5	21
"	加-氷上-Ⅱ34	加古川	北油良川	上ノ開地谷川	南由良	17	5	19
"	加-氷上-Ⅱ35	加古川	加古川	横田北谷	横田	26	6	25
"	加-氷上-Ⅱ36	加古川	加古川	横田南谷	横田	19	3	20
"	加-氷上-Ⅱ37	加古川	高谷川	大崎1谷	大崎	44	10	23
"	加-氷上-Ⅱ38	加古川	葛野川	南黒田川	黒田	42	5	25
"	加-氷上-Ⅱ39	加古川	中河原川	新郷1谷	新郷	55	8	33
"	加-氷上-Ⅱ40	加古川	中河原川	赤井谷川	新郷	15	21	18
"	加-氷上-Ⅱ41	加古川	高谷川	高谷川	石生	132	151	13
"	加-氷上-Ⅱ42	加古川	柏原川	石生1谷	石生	44	4	18
"	加-氷上-Ⅱ43	加古川	柏原川	南町寺谷	石生	26	4	14
"	加-氷上-Ⅱ44	加古川	柏原川	南町小谷	石生	15	4	14
"	加-氷上-Ⅱ45	加古川	中河原川	後谷谷川	谷村	83	34	14
"	加-氷上-Ⅱ46	加古川	加古川	上油利川	油利	51	13	18
"	加-氷上-Ⅱ47	加古川	加古川	油利1谷	油利	21	2	21
"	加-氷上-Ⅱ48	加古川	加古川	小野川	小野	27	5	24
"	加-氷上-Ⅱ49	加古川	加古川	小野1谷	小野	90	33	16
"	加-氷上-Ⅱ50	加古川	加古川	稲畑1谷	稲畑	16	2	17
"	加-氷上-Ⅱ51	加古川	加古川	朝谷村川	稲畑	62	13	21
"	加-氷上-Ⅱ52	加古川	加古川	辺田川	朝坂	35	4	22
"	加-氷上-Ⅱ53	加古川	加古川	福田川	福田	27	2	29
"	加-氷上-Ⅱ54	加古川	福田川	学林谷川	福田	28	19	16
"	加-氷上-Ⅱ55	加古川	福田川	ナタ谷川	福田	17	6	16
"	加-氷上-Ⅱ56	加古川	加古川	北御油1谷	北御油	14	3	16
"	加-氷上-Ⅱ57	加古川	加古川	絹山1谷	絹山	22	4	13
丹波市(旧青垣町)	加-青垣-I 1	加古川	遠阪川	今出川	遠阪	239	338	14
"	加-青垣-I 2	加古川	遠阪川	遠阪1谷	遠阪	24	4	30
"	加-青垣-I 3	加古川	遠阪川	コシキ谷川	今出	53	11	16
"	加-青垣-I 4	加古川	遠阪川	今出谷川	今出	53	11	17
"	加-青垣-I 5	加古川	遠阪川	朱銀奥上谷川	遠阪	23	11	14
"	加-青垣-I 6	加古川	遠阪川	朱銀奥下谷川	遠阪	30	9	13
"	加-青垣-I 7	加古川	遠阪川	黒見谷川	和田	65	11	19
"	加-青垣-I 8	加古川	遠阪川	徳畑谷川	徳畑	53	13	13
"	加-青垣-I 9	加古川	遠阪川	コロシ谷川	徳畑	183	87	16
"	加-青垣-I 10	加古川	遠阪川	上奥山川	山垣	53	24	22
"	加-青垣-I 11	加古川	遠阪川	下奥山川	山垣	53	19	16
"	加-青垣-I 12	加古川	遠阪川	上地川	山垣	120	69	16
"	加-青垣-I 13	加古川	遠阪川	山垣谷	山垣	35	11	17
"	加-青垣-I 14	加古川	遠阪川	奥地川	中佐治	65	26	30
"	加-青垣-I 15	加古川	遠阪川	来迎寺谷川	中佐治	23	10	19
"	加-青垣-I 16	加古川	遠阪川	岡見谷川	岡見	58	17	16
"	加-青垣-I 17	加古川	大穰川	岡見1谷	岡見	25	8	22
"	加-青垣-I 18	加古川	遠阪川	応相寺谷川	杉谷	73	63	13

市町名	溪流番号	水系名	河川名	溪流名	溪流所在地 (字名)	溪流概況		
						溪流長 (10m)	流域面積 (ha)	流下部平均勾 配(度)
丹波市(旧青垣町)	加-青垣-I 19	加古川	稲土川	東明号谷川	明号	100	53	21
"	加-青垣-I 20	加古川	稲土川	西明号谷川	明号	98	34	20
"	加-青垣-I 21	加古川	稲土川	日向谷川	日向	68	47	21
"	加-青垣-I 22	加古川	稲土川	日向小谷	日向	6	4	19
"	加-青垣-I 23	加古川	稲土川	上西山谷川	西山	103	54	20
"	加-青垣-I 24	加古川	稲土川	下西山谷川	西山	65	26	24
"	加-青垣-I 25	加古川	稲土川	天神山谷川	菅原	58	11	26
"	加-青垣-I 26	加古川	大禊川	大禊谷川	大禊	110	86	13
"	加-青垣-I 27	加古川	大禊川	大禊小谷川	大禊	8	12	11
"	加-青垣-I 28	加古川	大禊川	イヤノ谷川		62	27	20
"	加-青垣-I 29	加古川	加古川	小禊川	小禊	141	119	12
"	加-青垣-I 30	加古川	加古川	センゾク谷	小禊	120	114	10
"	加-青垣-I 31	加古川	加古川	センゾク谷川	小禊	45	9	24
"	加-青垣-I 32	加古川	加古川	センゾク谷川	小禊	23	7	9
"	加-青垣-I 33	加古川	加古川	惣持川	惣持	60	96	20
"	加-青垣-I 34	加古川	加古川	吉谷川	惣持	23	6	17
"	加-青垣-I 35	加古川	加古川	西谷川	惣持	30	11	21
"	加-青垣-I 36	加古川	加古川	ヤスガイ谷川	惣持	18	4	21
"	加-青垣-I 37	加古川	加古川	大杉谷川	文室	43	38	18
"	加-青垣-I 38	加古川	加古川	文室谷	文室	28	5	22
"	加-青垣-I 39	加古川	加古川	東文室谷川	文室	55	26	19
"	加-青垣-I 40	加古川	加古川	砂後谷川	大名草	35	46	14
"	加-青垣-I 41	加古川	加古川	堀川谷川	大名草	73	28	24
"	加-青垣-I 42	加古川	加古川	東谷川	大名草	39	6	25
"	加-青垣-I 43	加古川	加古川	檜倉川	檜倉	150	149	22
"	加-青垣-I 44	加古川	加古川	高源寺谷川	檜倉	111	63	26
"	加-青垣-I 45	加古川	加古川	森谷川	森	78	21	24
"	加-青垣-I 46	加古川	加古川	段ヶ端谷川	小倉	150	99	37
"	加-青垣-I 47	加古川	加古川	小倉川	小倉	80	51	16
"	加-青垣-I 48	加古川	加古川	山手谷川	佐治	68	14	20
"	加-青垣-I 49	加古川	加古川	市原谷川	市原	58	42	15
"	加-青垣-I 50	加古川	加古川	岩本谷川	岩本	20	8	19
"	加-青垣-I 51	加古川	加古川	早藪谷川	佐治	54	26	19
"	加-青垣-I 52	加古川	奥塩久川	奥塩久谷川	矢内	40	22	16
"	加-青垣-I 53	加古川	奥塩久川	奥塩久西谷川	奥塩久	57	24	13
"	加-青垣-I 54	加古川	奥塩久川	岩原谷川	奥塩久	61	40	16
"	加-青垣-I 55	加古川	奥塩久川	口塩久北谷川	奥塩久	62	21	22
"	加-青垣-I 56	加古川	奥塩久川	口塩久南谷川	奥塩久	66	21	16
"	加-青垣-I 57	加古川	奥塩久川	ドウ谷川	口塩久	10	2	17
"	加-青垣-I 58	加古川	加古川	西地谷川	田井縄	37	12	27
"	加-青垣-I 59	加古川	加古川	東地谷川	田井縄	12	48	27
"	加-青垣-I 60	加古川	芦田川	小室谷川	東芦田	51	31	16
"	加-青垣-I 61	加古川	芦田川	稗田川支川	東芦田	37	17	16
"	加-青垣-I 62	加古川	芦田川	奥稗田川	大野	123	12	22
"	加-青垣-I 63	加古川	芦田川	西稗田川	大野	148	59	12
"	加-青垣-I 64	加古川	芦田川	上竹の内谷川	大野	36	13	23
"	加-青垣-I 65	加古川	芦田川	東芦田川	東芦田	22	3	20
"	加-青垣-I 66	加古川	芦田川	下竹の内谷川	東芦田	26	12	24
"	加-青垣-I 67	加古川	芦田川	東芦田川	大野	53	27	20
"	加-青垣-I 68	加古川	芦田川	殿谷川	大野	53	27	19
"	加-青垣-I 69	加古川	芦田川	栗住谷川	東芦田	75	135	19
"	加-青垣-I 70	加古川	芦田川	芦生谷川	東芦田	58	19	24
"	加-青垣-I 71	加古川	倉町川	イゲ谷川	栗住野	42	36	23
"	加-青垣-I 72	加古川	加古川	奥田谷川	栗住野	53	20	22
"	加-青垣-I 73	加古川	加古川	栗住野谷川		67	83	14
"	加-青垣-II 1	加古川	遠阪川	皮田谷川	遠阪	25	9	25
"	加-青垣-II 2	加古川	遠阪川	朱銀奥谷川	遠阪	28	6	19
"	加-青垣-II 3	加古川	遠阪川	ヤス谷川	和田	35	7	19
"	加-青垣-II 4	加古川	遠阪川	和田1谷	和田	32	8	20
"	加-青垣-II 5	加古川	遠阪川	宮の奥谷川	遠阪	58	79	14
"	加-青垣-II 6	加古川	遠阪川	杉谷1谷	杉谷	20	4	21
"	加-青垣-II 7	加古川	遠阪川	山垣小谷	山垣	16	6	13
"	加-青垣-II 8	加古川	遠阪川	一山谷川	山垣	28	13	22
"	加-青垣-II 9	加古川	遠阪川	平野川	有河内	47	11	23
"	加-青垣-II 10	加古川	遠阪川	寺の内谷川	沢野	16	5	20
"	加-青垣-II 11	加古川	遠阪川	沢野1谷	沢野	17	3	17
"	加-青垣-II 12	加古川	稲土川	菅原谷川	菅原	31	11	21
"	加-青垣-II 13	加古川	稲土川	西山1谷	西山	38	10	22
"	加-青垣-II 14	加古川	稲土川	明号1谷	明号	260	467	21
"	加-青垣-II 15	加古川	稲土川	西山2谷	西山	30	29	24
"	加-青垣-II 16	加古川	稲土川	天神山谷	菅原	20	7	19
"	加-青垣-II 17	加古川	稲土川	菅原1谷	菅原	16	2	30
"	加-青垣-II 18	加古川	大禊川	上の西谷	大禊	23	5	21
"	加-青垣-II 19	加古川	大禊川	上の東谷	大禊	23	5	33
"	加-青垣-II 20	加古川	小禊川	アガ谷川	小禊	6	5	14
"	加-青垣-II 21	加古川	加古川	惣持1谷	惣持	24	4	23

市町名	溪流番号	水系名	河川名	溪流名	溪流所在地 (字名)	溪流概況		
						溪流長 (10m)	流域面積 (ha)	流下部平均勾 配(度)
丹波市(旧青垣町)	加-青垣-II 22	加古川	加古川	平坂谷川	惣持	10	3	17
"	加-青垣-II 23	加古川	加古川	文室1谷	文室	15	3	27
"	加-青垣-II 24	加古川	加古川	寺谷川	大名草	38	13	20
"	加-青垣-II 25	加古川	加古川	雄松谷川	大名草	6	5	20
"	加-青垣-II 26	加古川	加古川	錦谷川	大名草	37	22	11
"	加-青垣-II 27	加古川	名風呂川	大名草2谷	大名草	38	7	29
"	加-青垣-II 28	加古川	名風呂川	大名草1谷	大名草	24	4	28
"	加-青垣-II 29	加古川	名風呂川	ゼナガ谷川	大名草	92	43	19
"	加-青垣-II 30	加古川	加古川	大名草谷	大名草	28	7	32
"	加-青垣-II 31	加古川	加古川	森谷	森	43	8	28
"	加-青垣-II 32	加古川	加古川	小倉谷川	小倉	18	8	21
"	加-青垣-II 33	加古川	加古川	佐治谷	佐治	20	3	21
"	加-青垣-II 34	加古川	加古川	岩本谷川	岩本	10	2	24
"	加-青垣-II 35	加古川	加古川	清水川	佐治	38	6	19
"	加-青垣-II 36	加古川	奥塩久川	矢内1谷	矢内	27	3	22
"	加-青垣-II 37	加古川	奥塩久川	奥塩久谷川	奥塩久	25	10	12
"	加-青垣-II 38	加古川	奥塩久川	南谷川	口塩久	32	12	17
"	加-青垣-II 39	加古川	加古川	田井縄1谷	田井縄	29	6	23
"	加-青垣-II 40	加古川	加古川	田井縄2谷	田井縄	29	9	22
"	加-青垣-II 41	加古川	芦田川	紙屋谷川	東芦田	58	30	17
"	加-青垣-II 42	加古川	芦田川	稗田川	大野	24	4	17
"	加-青垣-II 43	加古川	芦田川	竹の内谷	大野	17	3	19
"	加-青垣-II 44	加古川	芦田川	芦田谷川	東芦田	44	7	16
"	加-青垣-II 45	加古川	芦田川	大野1谷	大野	21	3	20
"	加-青垣-II 46	加古川	芦田川	大野2谷	大野	15	2	25
"	加-青垣-II 47	加古川	芦田川	東芦田1谷	東芦田	37	5	24
丹波市(旧春日町)	由-春日-I 1	由良川	黒井川	野山谷川	野山	29	11	16
"	由-春日-I 2	由良川	黒井川	牛河内川	牛河内	14	2	15
"	由-春日-I 3	由良川	黒井川	牛河内川	牛河内	15	6	11
"	由-春日-I 4	由良川	黒井川	不動ヶ谷川	牛河内	75	41	12
"	由-春日-I 5	由良川	黒井川	山田川	山田	35	30	14
"	由-春日-I 6	由良川	黒井川	大山谷	山田	31	10	12
"	由-春日-I 7	由良川	黒井川	大野川	大野	35	11	10
"	由-春日-I 8	由良川	黒井川	大野川	大野	32	19	15
"	由-春日-I 9	由良川	黒井川	稲塚南谷	稲塚	15	4	20
"	由-春日-I 10	由良川	黒井川	稲塚川	稲塚	14	10	13
"	由-春日-I 11	由良川	黒井川	稲塚東谷	稲塚	6	2	20
"	由-春日-I 12	由良川	黒井川	黒井川	杉ノ下	12	8	19
"	由-春日-I 13	由良川	黒井川	兵主谷川	黒井	21	16	19
"	由-春日-I 14	由良川	黒井川	城山谷	黒井	13	4	16
"	由-春日-I 15	由良川	黒井川	仲町谷	黒井	26	9	15
"	由-春日-I 16	由良川	黒井川	興禪寺谷	黒井	24	5	15
"	由-春日-I 17	由良川	黒井川	小山川	小山	12	1	16
"	由-春日-I 18	由良川	竹田川	谷川	歌道谷	24	24	17
"	由-春日-I 19	由良川	黒井川	石戈川	石戈	17	13	19
"	由-春日-I 20	由良川	黒井川	朝日川	朝日	41	27	13
"	由-春日-I 21	由良川	黒井川	下朝日川	朝日	43	13	14
"	由-春日-I 22	由良川	黒井川	平野川	平松	77	32	15
"	由-春日-I 23	由良川	黒井川	堂ヶ谷	平松	13	7	13
"	由-春日-I 24	由良川	黒井川	平松川	野村	50	25	12
"	由-春日-I 25	由良川	黒井川	流尾谷川	平松	38	12	14
"	由-春日-I 26	由良川	黒井川	野村川	野村	100	46	13
"	由-春日-I 27	由良川	黒田川	大門川	奥野川	125	75	13
"	由-春日-I 28	由良川	棚原川	中林谷川	棚原	75	39	15
"	由-春日-I 29	由良川	竹田川	棚原川	棚原	50	12	17
"	由-春日-I 30	由良川	野瀬川	細見谷	野瀬	10	3	16
"	由-春日-I 31	由良川	竹田川	野瀬川	野瀬	60	22	10
"	由-春日-I 32	由良川	竹田川	野瀬川	野瀬	11	6	15
"	由-春日-I 33	由良川	竹田川	杭ノ内谷	栢野	18	4	14
"	由-春日-I 34	由良川	竹田川	柳原谷	栢野	21	3	14
"	由-春日-I 35	由良川	竹田川	池ヶ谷	広瀬	60	41	10
"	由-春日-I 36	由良川	三井庄川	清津谷	上三井庄	19	6	12
"	由-春日-I 37	由良川	三井庄川	三井庄川	上三井庄	20	7	13
"	由-春日-I 38	由良川	三井庄川	中三井庄川	上三井庄	13	7	13
"	由-春日-I 39	由良川	三井庄川	三井庄川	上三井庄	25	9	11
"	由-春日-I 40	由良川	三井庄川	降龍寺谷川	上三井庄	40	30	9
"	由-春日-I 41	由良川	竹田川	三井庄川	上三井庄	42	18	11
"	由-春日-I 42	由良川	大谷川	宮ノ谷	上三井庄	67	25	13
"	由-春日-I 43	由良川	香呂谷川	西唐戸谷川	上三井庄	71	83	11
"	由-春日-I 44	由良川	香呂谷川	トコ口谷川	上三井庄	36	11	10
"	由-春日-I 45	由良川	滝谷川	滝谷	上三井庄	107	63	12
"	由-春日-I 46	由良川	三井庄川	高谷川	上三井庄	25	6	13
"	由-春日-I 47	由良川	竹田川	東冷川	鹿場	43	11	11
"	由-春日-I 48	由良川	竹田川	中冷川	鹿場	119	56	15
"	由-春日-I 49	由良川	竹田川	西冷川	鹿場	87	50	18

市町名	溪流番号	水系名	河川名	溪流名	溪流所在地 (字名)	溪流概況		
						溪流長 (10m)	流域面積 (ha)	流下部平均勾 配(度)
丹波市(旧春日町)	由-春日-I 50	由良川	竹田川	冷川	鹿場	10	2	15
"	由-春日-I 51	由良川	竹田川	西山谷	鹿場	19	7	8
"	由-春日-I 52	由良川	袖津川	小坂谷坪谷	袖津	15	13	11
"	由-春日-I 53	由良川	竹田川	奥袖津谷	袖津	15	10	11
"	由-春日-I 54	由良川	竹田川	堂ヶ谷	袖津	12	7	17
"	由-春日-I 55	由良川	竹田川	門前谷	袖津	11	3	18
"	由-春日-I 56	由良川	竹田川	袖津谷川	袖津	11	4	17
"	由-春日-I 57	由良川	竹田川	口袖津谷	袖津	13	5	11
"	由-春日-I 58	由良川	竹田川	奥山	野上野	19	10	11
"	由-春日-I 59	由良川	竹田川	田中奥川	野上野	10	3	12
"	由-春日-I 60	由良川	竹田川	二門塚	野上野	20	8	13
"	由-春日-I 61	由良川	日ヶ奥川	滝ヶ鳴	多利	55	27	17
"	由-春日-I 62	由良川	竹田川	池尾川	池尾	18	7	9
"	由-春日-I 63	由良川	竹田川	栢野東川	栢野	82	19	11
"	由-春日-I 64	由良川	竹田川	栢野川	栢野	65	13	12
"	由-春日-I 65	由良川	竹田川	伊勢御膳川	栢野	40	33	16
"	由-春日-I 66	由良川	竹田川	栢野西川	栢野	68	25	13
"	由-春日-I 67	由良川	竹田川	松森川	松森	75	52	13
"	由-春日-I 68	由良川	竹田川	三榎谷	松森	30	14	13
"	由-春日-I 69	由良川	竹田川	東中山川	松森	80	60	10
"	由-春日-I 70	由良川	竹田川	中山川	中山	62	54	14
"	由-春日-I 71	由良川	竹田川	高松谷川	中山	42	10	13
"	由-春日-I 72	由良川	竹田川	東中川	東中	150	150	9
"	由-春日-I 73	由良川	竹田川	国領谷川	国領	62	24	15
"	由-春日-I 74	由良川	竹田川	瓶割峠谷川	国領	85	96	13
"	由-春日-I 75	由良川	三井庄川	古路地川	下三井庄	93	32	10
"	由-春日-II 1	由良川	黒井川	イナバ谷川	天王	29	14	15
"	由-春日-II 2	由良川	黒井川	松ノ本谷川	長王	15	14	15
"	由-春日-II 3	由良川	黒井川	湯屋ノ谷	長王	33	15	10
"	由-春日-II 4	由良川	黒井川	長見川	長見	12	3	15
"	由-春日-II 5	由良川	黒井川	長見川	長見	8	3	20
"	由-春日-II 6	由良川	黒井川	谷奥	牛河内	22	7	10
"	由-春日-II 7	由良川	黒井川	浄ヶ谷	牛河内	29	27	12
"	由-春日-II 8	由良川	黒井川	宮脇谷	牛河内	17	3	16
"	由-春日-II 9	由良川	黒井川	稲塚北谷	大野	19	7	19
"	由-春日-II 10	由良川	野瀬川	中山谷	野瀬	17	4	18
"	由-春日-II 11	由良川	竹田川	清津谷	松森	22	6	10
"	由-春日-II 12	由良川	三井庄川	トシヨロ	上三井庄	47	16	10
"	由-春日-II 13	由良川	三井庄川	小寺前谷	上三井庄	11	2	17
"	由-春日-II 14	由良川	三井庄川	三原谷	上三井庄	14	4	12
"	由-春日-II 15	由良川	名古屋地坪谷川	名古屋地坪谷川	上三井庄	90	62	11
"	由-春日-II 16	由良川	竹田川	小屋谷	広瀬	75	37	12
"	由-春日-II 17	由良川	三井庄川	浦下谷	鹿場	24	9	11
"	由-春日-II 18	由良川	袖津川	小坂谷坪谷	袖津	20	5	9
"	由-春日-II 19	由良川	竹田川	才木川	国領	25	15	11
"	由-春日-II 20	由良川	竹田川	アサミ原谷	国領	13	5	17
"	由-春日-II 21	由良川	竹田川	塩ヶ谷川	塩ヶ谷	11	2	13
"	由-春日-II 22	由良川	竹田川	奥山谷	野上野	22	18	8
"	由-春日-II 23	由良川	野瀬川	ツバ谷川	野瀬	85	69	8
"	由-春日-II 24	由良川	野瀬川	生リ谷川	野瀬	50	36	10
"	由-春日-II 25	由良川	野瀬川	戸石ヶ谷	野瀬	18	4	13
"	由-春日-II 26	由良川	竹田川	矢ノ上谷	野瀬	25	8	12
"	由-春日-II 27	由良川	竹田川	御領谷	野瀬	16	10	13
"	由-春日-II 28	由良川	竹田川	文助谷川	野瀬	50	21	9
"	由-春日-II 29	由良川	竹田川	林ヶ谷	野瀬	10	2	15
"	由-春日-II 30	由良川	竹田川	東御在所谷	栢野	65	24	10
"	由-春日-II 31	由良川	竹田川	西御在所谷	栢野	30	6	13
"	由-春日-II 32	由良川	竹田川	広瀬谷川	広瀬	65	16	17
丹波市(旧山南町)	加-山南-I 1	加古川	加古川	奥山谷川	応地	58	29	22
"	加-山南-I 2	加古川	加古川	大谷川	応地	38	11	16
"	加-山南-I 3	加古川	加古川	大畑谷川	北和田	17	9	19
"	加-山南-I 4	加古川	加古川	北和田谷川	北和田	34	10	21
"	加-山南-I 5	加古川	加古川	岩尾谷川	北和田	55	19	27
"	加-山南-I 6	加古川	牧山川	城谷川	和田	64	30	27
"	加-山南-I 7	加古川	牧山川	和田谷	和田	29	6	27
"	加-山南-I 8	加古川	牧山川	堂ヶ谷川	若林堂ヶ谷	25	7	23
"	加-山南-I 9	加古川	牧山川	城下谷川	若林	55	12	34
"	加-山南-I 10	加古川	西谷川	段ノ谷	西谷段ノ谷	25	15	27
"	加-山南-I 11	加古川	牧山川	西谷	西谷	61	26	34
"	加-山南-I 12	加古川	牧山川	サルベ谷川	小畑	53	26	35
"	加-山南-I 13	加古川	牧山川	小野尻川	富田	43	6	27
"	加-山南-I 14	加古川	牧山川	西山谷	小野尻西山	18	6	22
"	加-山南-I 15	加古川	小野尻川	小野尻大谷川	小野尻	83	31	27
"	加-山南-I 16	加古川	小野尻川	小野尻中谷	小野尻	45	12	34
"	加-山南-I 17	加古川	小野尻川	三組尾川	小野尻三組尾	80	97	23

市町名	溪流番号	水系名	河川名	溪流名	溪流所在地 (字名)	溪流概況		
						溪流長 (10m)	流域面積 (ha)	流下部平均勾 配(度)
丹波市(旧山南町)	加-山南-I 18	加古川	牧山川	西山川	小新屋西山	43	36	23
"	加-山南-I 19	加古川	加古川	観音寺川	小新屋	93	62	27
"	加-山南-I 20	加古川	篠山川	天内川	上滝天内	63	34	21
"	加-山南-I 21	加古川	上滝川	山黒川	上滝山黒	11	10	17
"	加-山南-I 22	加古川	上滝川	天内川	上滝	53	4	23
"	加-山南-I 23	加古川	上滝川	上谷川	上滝	48	6	35
"	加-山南-I 24	加古川	上滝川	石坂川	上滝	80	45	35
"	加-山南-I 25	加古川	上滝川	奥倉川	上滝	130	38	34
"	加-山南-I 26	加古川	上滝川	才坂川	上滝才坂	75	95	28
"	加-山南-I 27	加古川	篠山川	追原川	下滝	125	51	34
"	加-山南-I 28	加古川	篠山川	長谷川	下滝長谷	18	2	25
"	加-山南-I 29	加古川	篠山川	オカシガ川	下滝	98	23	34
"	加-山南-I 30	加古川	篠山川	下滝谷	下滝	45	4	34
"	加-山南-I 31	加古川	篠山川	篠西川	篠場篠西	62	100	20
"	加-山南-I 32	加古川	篠山川	ウチガネ川	篠場ウチガネ	47	16	22
"	加-山南-I 33	加古川	篠山川	畑内川	畑内	105	36	34
"	加-山南-I 34	加古川	篠山川	マタニ川	北太田マタニ	20	4	18
"	加-山南-I 35	加古川	篠山川	北太田谷川	北太田	89	17	34
"	加-山南-I 36	加古川	篠山川	北太田西川	北太田	60	13	27
"	加-山南-I 37	加古川	篠山川	大河川	北太田	85	28	34
"	加-山南-I 38	加古川	篠山川	石水川	池谷石水	17	18	15
"	加-山南-I 39	加古川	石戸川	奥野々1谷	奥野々	92	48	7
"	加-山南-I 40	加古川	石戸川	柏町谷川	玉巻柏町	21	11	27
"	加-山南-I 41	加古川	石戸川	柏原谷川	玉巻柏町	32	18	25
"	加-山南-I 42	加古川	石戸川	寺谷川	玉巻	111	43	35
"	加-山南-I 43	加古川	金屋川	金屋1谷	金屋	129	138	12
"	加-山南-I 44	加古川	金屋川	金屋谷	金屋	50	8	34
"	加-山南-I 45	加古川	金屋川	金屋西川	金屋	40	9	34
"	加-山南-I 46	加古川	篠山川	村森谷	村森	30	7	19
"	加-山南-I 47	加古川	篠山川	大谷川	村森	50	15	16
"	加-山南-I 48	加古川	岩屋川	坂川	岩屋坂	35	13	21
"	加-山南-I 49	加古川	岩屋谷川	岩屋奥谷川	岩屋	52	15	18
"	加-山南-I 50	加古川	岩屋谷川	岩屋西谷川	岩屋	52	18	18
"	加-山南-I 51	加古川	岩屋谷川	岩屋下谷川	岩屋	41	8	25
"	加-山南-I 52	加古川	岩屋川	ヨ谷川	岩屋ヨ谷	41	19	22
"	加-山南-I 53	加古川	岩屋谷川	イシヤラ川支流	岩屋	77	34	34
"	加-山南-I 54	加古川	岩屋谷川	岩屋谷川	岩屋	58	16	27
"	加-山南-I 55	加古川	阿草川	西大谷川	野坂西大谷	52	14	23
"	加-山南-I 56	加古川	加古川	南中1谷	南中	114	68	8
"	加-山南-I 57	加古川	阿草川	奥山南谷川	阿草奥山	85	85	30
"	加-山南-I 58	加古川	阿草川	西阿草川	阿草	35	6	22
"	加-山南-I 59	加古川	阿草川	阿草谷	阿草	45	9	27
"	加-山南-I 60	加古川	篠山川	妙薬寺川	青田	65	19	27
"	加-山南-I 61	加古川	篠山川	初原川	青田	152	144	27
"	加-山南-I 62	加古川	篠山川	太田谷川	太田	85	44	22
"	加-山南-I 63	加古川	篠山川	太田中谷川	太田	82	57	22
"	加-山南-I 64	加古川	篠山川	太田西川	太田	82	43	22
"	加-山南-I 65	加古川	篠山川	大谷	大谷	40	8	22
"	加-山南-I 66	加古川	山田川	垣内川	吹屋	22	12	25
"	加-山南-I 67	加古川	山田川	奥山谷川	谷川奥山	27	14	20
"	加-山南-I 68	加古川	山田川	生合谷川	山田生合谷	70	88	35
"	加-山南-I 69	加古川	山田川	笛路川	笛路	150	84	23
"	加-山南-I 70	加古川	山田川	野田川	野田	130	84	22
"	加-山南-II 1	加古川	加古川	山田川	応地	61	30	17
"	加-山南-II 2	加古川	加古川	応地谷川	北和田大畑	25	4	21
"	加-山南-II 3	加古川	加古川	和田谷川	北和田	12	3	20
"	加-山南-II 4	加古川	牧山川	新辺谷川	若林	45	8	20
"	加-山南-II 5	加古川	坂尻川	南谷	山本南谷	40	13	15
"	加-山南-II 6	加古川	牧山川	坂尻川	坂尻	20	6	26
"	加-山南-II 7	加古川	牧山川	五ヶ野川	五ヶ野	25	3	31
"	加-山南-II 8	加古川	牧山川	坂尻川	山本	68	19	20
"	加-山南-II 9	加古川	牧山川	西谷	西谷	30	5	20
"	加-山南-II 10	加古川	牧山川	大谷川	西谷	86	35	22
"	加-山南-II 11	加古川	牧山川	小野尻川	富田	46	9	17
"	加-山南-II 12	加古川	小野尻川	小野尻川	小野尻	65	31	14
"	加-山南-II 13	加古川	加古川	小新屋川	小新屋	27	7	16
"	加-山南-II 14	加古川	上滝川	生賀川	上滝生賀	28	6	17
"	加-山南-II 15	加古川	上滝川	上滝川	上滝	35	3	14
"	加-山南-II 16	加古川	山田川	上滝1谷	上滝	15	2	17
"	加-山南-II 17	加古川	篠山川	上滝2谷	上滝	17	2	18
"	加-山南-II 18	加古川	篠山川	下滝1谷	下滝	24	2	13
"	加-山南-II 19	加古川	篠山川	上滝野田川	下滝	13	3	20
"	加-山南-II 20	加古川	篠山川	ブン谷川	篠場ブン谷	11	3	30
"	加-山南-II 21	加古川	篠山川	畑内1谷	畑内	25	6	18
"	加-山南-II 22	加古川	篠山川	北太田1谷	北太田	16	3	19
"	加-山南-II 23	加古川	篠山川	北太田2谷	北太田	3	5	23

市町名	溪流番号	水系名	河川名	溪流名	溪流所在地 (字名)	溪流概況		
						溪流長 (10m)	流域面積 (ha)	流下部平均勾 配(度)
丹波市(旧山南町)	加-山南-II 24	加古川	篠山川	北太田3谷	北太田	11	7	23
"	加-山南-II 25	加古川	石戸川	奥野々谷川	奥野々	33	18	18
"	加-山南-II 26	加古川	篠山川	畑谷川	岡本畑谷	47	16	27
"	加-山南-II 27	加古川	岩屋谷川	小倉川	岩屋	38	13	19
"	加-山南-II 28	加古川	岩屋川	都谷川	岩屋都戸	38	9	20
"	加-山南-II 29	加古川	阿草川	奥谷	村森	28	5	19
"	加-山南-II 30	加古川	阿草川	赤尾谷	阿草赤尾	15	5	25
"	加-山南-II 31	加古川	阿草川	シユベ中谷	阿草シユベ	17	8	16
"	加-山南-II 32	加古川	阿草川	クワガ谷	阿草クワガ谷	35	7	20
"	加-山南-II 33	加古川	阿草川	奥山1谷	奥山	11	2	29
"	加-山南-II 34	加古川	阿草川	西平谷川	阿草西平	37	15	16
"	加-山南-II 35	加古川	阿草川	西平小谷	阿草西平	12	3	19
"	加-山南-II 36	加古川	岩屋川	岩屋坂1谷	岩屋坂	17	10	16
"	加-山南-II 37	加古川	阿草川	阿草谷	阿草	40	4	21
"	加-山南-II 38	加古川	篠山川	東山谷川	広田東山	40	14	17
"	加-山南-II 39	加古川	篠山川	太田谷	太田	32	6	18
"	加-山南-II 40	加古川	篠山川	ヒワガ谷	太田ヒワガ谷	19	7	17
"	加-山南-II 41	加古川	山田川	イボ谷	谷川イボ谷	67	17	16
"	加-山南-II 42	加古川	山田川	二須賀峯川	谷川二須賀峯	31	13	19
"	加-山南-II 43	加古川	山田川	笛路川	谷川川	82	59	25
"	加-山南-II 44	加古川	山田川	肥谷	谷川肥谷	35	154	17
"	加-山南-II 45	加古川	阿草川	阿草1谷	阿草	25	7	14
"	加-山南-II 46	加古川	篠山川	野田川	下滝野田	17	2	19
"	加-山南-II 47	加古川	篠山川	弓真川	野田	93	17	22
丹波市(旧市島町)	由-市島-I 1	由良川	市ノ貝川	大谷川	大谷	65	37	12
"	由-市島-I 2	由良川	市ノ貝川	大谷	大谷	25	10	13
"	由-市島-I 3	由良川	市ノ貝川	大谷中谷川	中竹田	32	18	10
"	由-市島-I 4	由良川	市ノ貝川	大谷川	大谷	11	11	19
"	由-市島-I 5	由良川	前山川	大原谷川	徳尾	65	62	15
"	由-市島-I 6	由良川	前山川	二股倉谷	徳尾	108	48	14
"	由-市島-I 7	由良川	前山川	谷上川	徳尾	55	23	15
"	由-市島-I 8	由良川	前山川	上鴨阪川	鴨阪	57	50	14
"	由-市島-I 9	由良川	前山川	曼田良川	鴨阪	97	47	10
"	由-市島-I 10	由良川	前山川	深谷川	深谷	50	28	14
"	由-市島-I 11	由良川	前山川	十方寺谷	上竹田	16	5	19
"	由-市島-I 12	由良川	竹田川	篠藪谷川	上竹田	17	11	14
"	由-市島-I 13	由良川	前山川	牛谷川	上竹田	63	44	12
"	由-市島-I 14	由良川	前山川	山田ヶ谷川	大畑	57	29	13
"	由-市島-I 15	由良川	前山川	大畑川	大畑	35	6	8
"	由-市島-I 16	由良川	竹田川	北岡本谷	松尾谷	25	6	15
"	由-市島-I 17	由良川	竹田川	北岡本谷川	尾平	55	10	16
"	由-市島-I 18	由良川	竹田川	妙見谷川	市島	28	5	17
"	由-市島-I 19	由良川	竹田川	西山川	西山	76	43	13
"	由-市島-I 20	由良川	竹田川	姥田中谷	市島	30	6	18
"	由-市島-I 21	由良川	竹田川	姥田下谷	市島	13	2	14
"	由-市島-I 22	由良川	竹田川	小谷	市島	17	4	16
"	由-市島-I 23	由良川	竹田川	山下川	山下奥	62	49	13
"	由-市島-I 24	由良川	美和川	酒梨下谷	入江	30	9	16
"	由-市島-I 25	由良川	美和川	酒梨上川	杉山	35	7	15
"	由-市島-I 26	由良川	美和川	乙河内谷川	本林	36	17	14
"	由-市島-I 27	由良川	美和川	乙河内中谷	本林	31	9	17
"	由-市島-I 28	由良川	美和川	乙河内上谷	本林	25	7	14
"	由-市島-I 29	由良川	美和川	長尾川	与戸	60	70	14
"	由-市島-I 30	由良川	美和川	長尾川支流	与戸	65	62	16
"	由-市島-I 31	由良川	前山川	戸坂川	白毫寺	120	97	11
"	由-市島-I 32	由良川	美和川	白毫寺川	梶ヶ谷	38	8	15
"	由-市島-I 33	由良川	美和川	坂折川	坂折	32	12	18
"	由-市島-I 34	由良川	竹田川	方政谷川	中竹田	72	28	12
"	由-市島-I 35	由良川	竹田川	倉崎川	倉崎	77	25	11
"	由-市島-I 36	由良川	竹田川	久良部川	久良部	105	52	12
"	由-市島-I 37	由良川	竹田川	上垣川	赤舌	40	53	11
"	由-市島-I 38	由良川	鴨庄川	岩戸川	岩戸	88	44	14
"	由-市島-I 39	由良川	鴨庄川	神池奥谷川	堂尾	52	17	15
"	由-市島-I 40	由良川	鴨庄川	神池中谷川	猪の谷	46	19	14
"	由-市島-I 41	由良川	神池川	香の谷川	北奥	26	15	15
"	由-市島-I 42	由良川	鴨庄川	未谷川	未谷	18	6	17
"	由-市島-I 43	由良川	鴨庄川	前地川	前地	22	8	16
"	由-市島-I 44	由良川	鴨庄川	塚原川	水般	17	9	16
"	由-市島-I 45	由良川	鴨庄川	地藏院谷川	土牧	22	11	14
"	由-市島-I 46	由良川	鴨庄川	岩戸川	岩戸湯ノ谷	27	19	16
"	由-市島-II 1	由良川	市ノ貝川	東大谷川	大谷	22	13	20
"	由-市島-II 2	由良川	市ノ貝川	西大谷川	大谷	25	8	16
"	由-市島-II 3	由良川	市ノ貝川	小倉川	中竹田	45	27	16
"	由-市島-II 4	由良川	市ノ貝川	小倉谷川	中竹田	14	4	15
"	由-市島-II 5	由良川	前山川	トンク	徳尾	17	4	15

市町名	溪流番号	水系名	河川名	溪流名	溪流所在地 (字名)	溪流概況		
						溪流長 (10m)	流域面積 (ha)	流下部平均勾 配(度)
丹波市(旧市島町)	由-市島-II 6	由良川	前山川	徳尾川	東山	15	5	12
"	由-市島-II 7	由良川	前山川	東大杉谷川	徳尾	25	11	13
"	由-市島-II 8	由良川	前山川	風呂ノ奥谷	徳尾	26	6	20
"	由-市島-II 9	由良川	前山川	寺奥谷川	徳尾	40	24	15
"	由-市島-II 10	由良川	前山川	葛原谷川	上鴨阪	22	18	14
"	由-市島-II 11	由良川	前山川	池谷	上鴨阪	14	4	19
"	由-市島-II 12	由良川	前山川	木古庵谷川	下鴨阪	35	14	14
"	由-市島-II 13	由良川	前山川	鴨阪谷川	高畑	45	11	13
"	由-市島-II 14	由良川	前山川	高畑谷川	下鴨阪	67	40	16
"	由-市島-II 15	由良川	前山川	立岩谷川	北岡本	46	14	15
"	由-市島-II 16	由良川	竹田川	向山谷	北岡本	25	13	16
"	由-市島-II 17	由良川	美和川	乙河内川	本林	34	9	17
"	由-市島-II 18	由良川	美和川	平林谷	戸坂	21	7	15
"	由-市島-II 19	由良川	竹田川	森谷川	森	115	98	11
"	由-市島-II 20	由良川	竹田川	友正谷	表	21	8	15
"	由-市島-II 21	由良川	竹田川	友政谷	友政	27	6	11
"	由-市島-II 22	由良川	鴨庄川	ホウシガ谷	喜多	25	7	15
"	由-市島-II 23	由良川	鴨庄川	カヤノ谷	岩戸	11	4	14
"	由-市島-II 24	由良川	鴨庄川	矢谷	岩戸	30	11	17
"	由-市島-II 25	由良川	鴨庄川	猪野谷	喜多	14	6	10
"	由-市島-II 26	由良川	鴨庄川	道谷	岩戸	17	9	15
"	由-市島-II 27	由良川	鴨庄川	ナベ谷	岩戸	25	4	17
"	由-市島-II 28	由良川	岩戸川	越洞谷	喜多	18	8	17
"	由-市島-II 29	由良川	戸平川	新行北谷	戸平	16	5	18
"	由-市島-II 30	由良川	鴨庄川	老の奥谷川	戸平	18	5	16
"	由-市島-II 31	由良川	鴨庄川	新行谷川	戸平	14	4	15
"	由-市島-II 32	由良川	戸平川	風呂北谷	戸平	25	15	19
"	由-市島-II 33	由良川	戸平川	風呂南谷	戸平	21	4	18
"	由-市島-II 34	由良川	戸平川	風呂谷川	戸平	19	4	18
"	由-市島-II 35	由良川	戸平川	奥の谷	戸平	85	56	11
"	由-市島-II 36	由良川	鴨庄川	堂ノ尾谷川	北奥	25	7	18
"	由-市島-II 37	由良川	鴨庄川	神池小谷	樋尾	12	2	13
"	由-市島-II 38	由良川	鴨庄川	一ノ谷川	後地	40	34	12
洲本市	岩-洲本-I 1	岩戸川	中田川	中田川	安乎町中田	42	15	9
"	岩-洲本-I 2	岩戸川	岩戸川	下池谷	安乎町平安浦	58	8	7
"	岩-洲本-I 3	岩戸川	岩戸川	岩戸台谷	安乎町平安浦	42	7	7
"	淡-洲本-I 4	淡路普通	炬口北谷	炬口北谷	炬口	40	8	10
"	淡-洲本-I 5	淡路普通	ふじす台谷	ふじす台谷	炬口	16	8	16
"	淡-洲本-I 6	淡路普通	炬口南谷	炬口南谷	炬口2町目	28	4	14
"	岩-洲本-I 7	岩戸川	岩戸川	庚申川	中川原町市原	55	31	10
"	洲-洲本-I 8	洲本川	洲本川	安坂北谷	中川原町安坂	80	34	19
"	洲-洲本-I 9	洲本川	洲本川	桑間川	桑間	55	10	13
"	洲-洲本-I 10	洲本川	樋野野川	土仏北谷	池田	53	7	15
"	洲-洲本-I 11	洲本川	樋野野川	池田中谷	池田	38	8	17
"	洲-洲本-I 12	洲本川	樋野野川	池田東谷	池内	55	5	19
"	洲-洲本-I 13	淡路普通	小路谷川	小路谷川	小路谷	56	20	10
"	淡-洲本-I 14	淡路普通	真の谷	真の谷	由良町内田	33	5	4
"	淡-洲本-I 15	淡路普通	天川	空所谷	由良町由良	78	20	7
"	淡-洲本-I 16	淡路普通	宮川	宮川	由良町由良	138	62	16
"	淡-洲本-I 17	淡路普通	由良川	由良川	由良町由良	91	11	11
"	淡-洲本-I 18	淡路普通	禪寺川	禪寺川	由良町由良	110	27	12
"	淡-洲本-I 19	淡路普通	立川	立川	立川	35	14	22
"	岩-洲本-II 1	岩戸川	柿木川	山田原谷	安乎町山田原	24	2	21
"	岩-洲本-II 2	岩戸川	北谷川	北谷川	安乎町北谷	36	7	20
"	岩-洲本-II 3	岩戸川	清水川	清水川	中川原町二ツ石	43	4	7
"	岩-洲本-II 4	岩戸川	竹川	後藤池谷	中川原町市	47	6	15
"	岩-洲本-II 5	岩戸川	岩戸川	中河原谷	中川原町中川原	33	4	12
"	淡-洲本-II 6	淡路普通	厚浜谷	厚浜谷	中川原町厚浜	17	2	20
"	洲-洲本-II 7	洲本川	洲本川	安坂南谷	中川原町安	45	9	17
"	洲-洲本-II 8	洲本川	洲本川	大森谷	上内膳	37	12	21
"	洲-洲本-II 9	洲本川	奥畑川	里北谷	上内膳	97	20	11
"	洲-洲本-II 10	洲本川	奥畑川	里南谷	上内膳	45	8	19
"	洲-洲本-II 11	洲本川	奥畑川	奥畑西谷	奥畑	55	14	13
"	洲-洲本-II 12	洲本川	奥畑川	奥畑北谷	奥畑	67	12	13
"	洲-洲本-II 13	洲本川	奥畑川	奥畑中谷	上内膳	61	8	17
"	洲-洲本-II 14	洲本川	末谷川	末谷川	上内膳	127	54	11
"	洲-洲本-II 15	洲本川	奥畑川	奥畑南谷	納	35	5	19
"	洲-洲本-II 16	洲本川	陀仏川	三倉池谷	宇山	44	10	10
"	洲-洲本-II 17	洲本川	陀仏川	三倉池南谷	宇山	40	4	11
"	洲-洲本-II 18	洲本川	樋野野川	土仏南谷	池田	67	10	20
"	洲-洲本-II 19	洲本川	猪鼻川	猪鼻西谷	千草丙	57	11	21
"	洲-洲本-II 20	洲本川	猪鼻川	猪鼻中谷	千草丙	25	2	13
"	洲-洲本-II 21	洲本川	猪鼻川	猪鼻東谷	千草丙	57	11	16
"	洲-洲本-II 22	洲本川	竹原川	竹原谷	千草戊	76	11	8
"	洲-洲本-II 23	洲本川	竹原川	千草戊南谷	千草戊	16	2	18

市町名	溪流番号	水系名	河川名	溪流名	溪流所在地 (字名)	溪流概況		
						溪流長 (10m)	流域面積 (ha)	流下部平均勾 配(度)
洲本市	洲-洲本-Ⅱ24	洲本川	竹原川	千草戊北谷	千草戊	33	3	15
"	洲-洲本-Ⅱ25	洲本川	竹原川	千草己谷	千草己	102	35	11
"	淡-洲本-Ⅱ26	淡路普通	土生川	内田谷	由良町内田	24	5	20
"	淡-洲本-Ⅱ27	淡路普通	生石西谷	生石西谷	佐毘	30	5	15
"	淡-洲本-Ⅱ28	淡路普通	生石谷	生石谷	佐毘	40	4	14
"	淡-洲本-Ⅱ29	淡路普通	亀谷	亀谷	由良町由良	46	10	11
"	淡-洲本-Ⅱ30	淡路普通	中津川北谷	中津川北谷	中津川組	69	15	17
"	淡-洲本-Ⅱ31	淡路普通	中津川中谷	中津川中谷	中津川組	158	97	12
"	淡-洲本-Ⅱ32	淡路普通	中津川南谷	中津川南谷	中津川	60	20	11
"	淡-洲本-Ⅱ33	淡路普通	相川北谷	相川北谷	相川組	46	9	20
"	淡-洲本-Ⅱ34	淡路普通	相川中谷	相川中谷	相川組	41	6	21
"	淡-洲本-Ⅱ35	淡路普通	相川西谷	相川西谷	相川組	19	4	21
"	淡-洲本-Ⅱ36	淡路普通	畑田川	畑田川	畑田組	164	95	10
"	淡-洲本-Ⅲ1	淡路普通	御馬川右支	御馬川右支	由良町由良	9	2	9
洲本市(旧五色町)	都-五色-Ⅰ1	都志川	塔下川	三野畑川	鮎原三野畑	65	13	15
"	都-五色-Ⅰ2	都志川	都志川	大日川	都志大日	29	4	13
"	鳥-五色-Ⅰ3	鳥飼川	広石川	栢野川	鮎原栢野	128	32	10
"	鳥-五色-Ⅰ4	鳥飼川	堺川	堺川	上堺	120	36	10
"	都-五色-Ⅱ1	都志川	相原川	鮎原上	鮎原上	29	9	9
"	都-五色-Ⅱ2	都志川	塔下川	鮎原塔下南谷	鮎原塔下	30	4	16
"	都-五色-Ⅱ3	都志川	塔下川	鮎原塔下北谷	鮎原塔下	24	5	18
"	都-五色-Ⅱ4	都志川	塔下川	鮎原宇谷	鮎原宇谷	59	12	15
"	都-五色-Ⅱ5	都志川	塔下川	三野畑北谷	鮎原三野畑	60	8	13
"	都-五色-Ⅱ6	都志川	吉田川	吉田谷	鮎原吉田	31	10	14
"	都-五色-Ⅱ7	都志川	吉田川	吉田西谷	鮎原吉田	21	2	8
"	都-五色-Ⅱ8	都志川	吉田川	吉田南谷	鮎原吉田	19	4	14
"	都-五色-Ⅱ9	都志川	都志川	大日川	都志大日	34	5	8
"	鳥-五色-Ⅱ10	鳥飼川	広石川	広石川	広石上	149	81	8
"	鳥-五色-Ⅱ11	鳥飼川	惣田川	広石上谷	広石上	145	42	9
"	鳥-五色-Ⅱ12	鳥飼川	惣田川	広石中谷	広石中	102	19	11
"	鳥-五色-Ⅱ13	鳥飼川	惣田川	広石中南谷	広石中	79	14	13
淡路市(旧津名町)	淡-津名-Ⅰ1	淡路普通	小井西谷	小井西谷	佐野	36	6	21
"	老-津名-Ⅰ2	老松川	老松川	老松川	佐野	175	99	23
"	佐-津名-Ⅰ3	佐野川	佐野川	円城寺川	佐野	65	94	9
"	淡-津名-Ⅰ4	淡路普通	東雲川	東雲川	佐野	69	8	7
"	生-津名-Ⅰ5	生穂川	生穂川	野田尾川	野田尾	31	4	16
"	生-津名-Ⅰ6	生穂川	西ノ谷川	野田尾南谷	野田尾	84	57	12
"	淡-津名-Ⅰ7	淡路普通	住吉谷	住吉谷	塩尾	44	11	9
"	岩-津名-Ⅰ8	岩戸川	長連川	下下司	下司	17	3	12
"	淡-津名-Ⅱ1	淡路普通	境谷川	境谷川左支	佐野	43	7	20
"	淡-津名-Ⅱ2	淡路普通	小井谷	小井谷	佐野	22	5	27
"	淡-津名-Ⅱ3	淡路普通	柴生川	柴生川	佐野	77	12	12
"	佐-津名-Ⅱ4	佐野川	佐野川	興隆寺西谷	興隆寺	28	4	11
"	佐-津名-Ⅱ5	佐野川	佐野川	興隆寺北谷	興隆寺	35	6	14
"	佐-津名-Ⅱ6	佐野川	佐野川	興隆寺中谷	興隆寺	16	3	14
"	佐-津名-Ⅱ7	佐野川	佐野川	隅田谷	興隆寺	84	26	11
"	佐-津名-Ⅱ8	佐野川	佐野川	谷の川	興隆寺	126	44	13
"	佐-津名-Ⅱ9	佐野川	佐野川	興隆寺南谷	興隆寺	39	6	22
"	佐-津名-Ⅱ10	佐野川	佐野川	佐野川	佐野	33	7	10
"	淡-津名-Ⅱ11	淡路普通	清水池谷	清水池谷	佐野	51	9	15
"	淡-津名-Ⅱ12	淡路普通	八幡田池東	八幡田池東	佐野	90	33	7
"	淡-津名-Ⅱ13	淡路普通	小田池東谷	小田池東谷	佐野	60	27	10
"	生-津名-Ⅱ14	生穂川	生穂川	野田尾北谷	野田尾	50	19	16
"	生-津名-Ⅱ15	生穂川	生穂川	東林坊	野田尾	49	12	13
"	生-津名-Ⅱ16	生穂川	生穂川	雨乞谷	生穂	30	5	17
"	生-津名-Ⅱ17	生穂川	西ノ谷川	西ノ谷	野田尾	124	49	8
"	室-津名-Ⅱ18	室津川	田尻川	東山寺西谷	長沢	48	6	10
"	室-津名-Ⅱ19	室津川	田尻川	東山寺東谷	長沢	39	4	14
"	志-津名-Ⅱ20	志筑川	宝珠川	笠川	王子	18	6	10
"	志-津名-Ⅱ21	志筑川	志筑川	高山池	中田	69	11	9
"	郡-津名-Ⅱ22	郡家川	郡家川	堂道池谷	大町下	29	18	11
淡路市(旧淡路町)	淡-淡路-Ⅰ1	淡路普通	大谷川	大谷川	岩屋	175	76	18
"	淡-淡路-Ⅰ2	淡路普通	松帆川	松帆川	岩屋	98	16	15
"	淡-淡路-Ⅰ3	淡路普通	藤八川	藤八川	岩屋	75	26	10
"	茶-淡路-Ⅰ4	茶間川	茶間川	茶間谷	岩屋	45	9	11
"	茶-淡路-Ⅰ5	茶間川	茶間川	茶間	茶間	10	1	20
淡路市(旧北淡町)	淡-北淡-Ⅰ1	淡路普通	谷山南谷	谷山南谷	野島江崎	39	6	16
"	淡-北淡-Ⅰ2	淡路普通	野島江崎川	原川	野島江崎	125	44	14
"	淡-北淡-Ⅰ3	淡路普通	汐鳴南谷	汐鳴南谷	野島江崎	39	8	18
"	淡-北淡-Ⅰ4	淡路普通	轟川	轟川	野島轟木	50	9	17
"	淡-北淡-Ⅰ5	淡路普通	川代呂川	椋本池谷	野島墓ノ浦	95	22	11
"	淡-北淡-Ⅰ6	淡路普通	川代呂川	泉中池谷	野島墓ノ浦	80	21	8

市町名	溪流番号	水系名	河川名	溪流名	溪流所在地 (字名)	溪流概況		
						溪流長 (10m)	流域面積 (ha)	流下部平均勾配(度)
淡路市(旧北淡町)	淡-北淡-I7	淡路普通	川代呂川	泉池谷	野島墓ノ浦	37	4	18
"	淡-北淡-I8	淡路普通	野島中谷	野島中谷	野島墓ノ浦	46	6	11
"	淡-北淡-I9	淡路普通	谷川	谷川	富島	28	9	9
"	淡-北淡-I10	淡路普通	精田川	精田川	斗ノ内	100	33	12
"	育-北淡-I11	育波川	育波川	下川池川	黒谷	159	105	7
"	室-北淡-I12	室津川	田尻川	立正寺谷	生田田尻	109	25	11
"	室-北淡-I13	室津川	田尻川	立正寺北谷	生田田尻	100	65	8
"	室-北淡-I14	室津川	室津川	里川	室津	100	38	12
"	淡-北淡-I15	淡路普通	小川	小川	室津	175	44	8
"	淡-北淡-II1	淡路普通	杖木池谷	杖木池谷	野島江崎	33	9	18
"	淡-北淡-II2	淡路普通	長谷池谷	長谷池谷	野島江崎	19	3	18
"	淡-北淡-II3	淡路普通	汐鳴北谷	汐鳴北谷	野島江崎	62	10	25
"	淡-北淡-II4	淡路普通	大川	大川	野島大川	157	159	7
"	淡-北淡-II5	淡路普通	原川	原田池	野島轟木	82	30	12
"	淡-北淡-II6	淡路普通	中村川	中村川	野島轟木	49	6	19
"	浦-北淡-II7	浦川	浦川	小田谷	小田	60	16	17
"	育-北淡-II8	育波川	育波川	育波川	黒谷	35	10	16
"	室-北淡-II9	室津川	大坪川	大坪川	生田畑	71	14	13
"	室-北淡-II10	室津川	田尻川	鎌の先川	生田田尻	47	29	7
"	室-北淡-II11	室津川	大坪川	大坪川右支	生田畑	112	39	11
淡路市(旧一宮町)	淡-一宮-I1	淡路普通	枯木北谷	枯木北谷	尾崎	30	3	11
"	淡-一宮-I2	淡路普通	枯木川	枯木川	尾崎	77	17	3
"	淡-一宮-I3	淡路普通	大平川	大平川	尾崎	98	50	8
"	志-一宮-I4	新川	新川	真正寺川	遠田	48	6	9
"	新-一宮-I5	新川	新川	広石川	遠田	88	32	9
"	新-一宮-I6	新川	新川	新村川	新村	48	24	17
"	新-一宮-I7	新川	新川	二子川	新村	94	35	17
"	新-一宮-I8	新川	新川	宮川	尾崎	53	17	17
"	新-一宮-I9	志筑川	宝珠川	宝珠川	遠田	93	26	20
"	新-一宮-II1	新川	新川	園出川	尾崎	123	24	17
"	淡-一宮-II2	淡路普通	三度川	新池谷	南	30	4	14
淡路市(旧東浦町)	楠-東浦-I1	楠本川	楠本川	楠本川右支	楠本	148	52	13
"	淡-東浦-I2	淡路普通	立石川	立石川	楠本	151	57	6
"	淡-東浦-I3	淡路普通	井上空川	井上空川右	楠本	52	12	15
"	淡-東浦-I4	淡路普通	井上空川	井上空川	浦	46	10	16
"	浦-東浦-I5	浦川	浦川	奥	浦	85	10	18
"	淡-東浦-I6	淡路普通	津田川	津田川	釜口	136	47	8
"	淡-東浦-I7	淡路普通	津田川左支溪	津田川左支溪	釜口	42	10	14
"	淡-東浦-I8	淡路普通	砂川	砂川	釜口	105	25	16
"	淡-東浦-I9	淡路普通	松崎川	松崎川	釜口	125	43	21
"	淡-東浦-I10	淡路普通	浜	浜	釜口	55	5	16
"	淡-東浦-I11	淡路普通	小井川	小井川	釜口	50	5	19
"	淡-東浦-I12	淡路普通	大川	大川	釜口	150	54	22
"	淡-東浦-I13	淡路普通	釜口小井川	釜口小井川	釜口	36	4	8
"	楠-東浦-II1	楠本川	楠本川	楠本上谷	楠本	67	15	14
"	楠-東浦-II2	楠本川	楠本川	楠本中谷	楠本	35	5	16
"	浦-東浦-II3	浦川	浦川	浦川南支溪	河内	58	12	15
"	浦-東浦-II4	浦川	浦川	明神谷	河内	39	7	10
"	淡-東浦-II5	淡路普通	今出川	七尋池谷	久留麻	43	4	14
"	淡-東浦-II6	淡路普通	下田川	釜口谷	釜口	26	4	17
南あわじ市(旧緑町)	三-緑-I1	三原川	長田川	大池向谷	倭文長田	78	21	8
"	洲-緑-I2	洲本川	初尾川	徳原大谷	中条徳原	43	6	8
"	洲-緑-I3	洲本川	初尾川	川向	広田広田	35	6	16
"	洲-緑-I4	洲本川	初尾川	三宅川右支	山添	51	8	19
"	三-緑-II1	三原川	倭文川	土井東谷	倭文土井	16	3	11
"	三-緑-II2	三原川	倭文川	土井中谷	倭文土井	35	4	14
"	三-緑-II3	三原川	倭文川	土井南谷	倭文土井	33	4	15
"	三-緑-II4	三原川	倭文川	土井谷	倭文土井	14	2	25
"	三-緑-II5	三原川	長田川	大池向西谷	倭文長田	47	9	14
"	洲-緑-II6	洲本川	初尾川	徳原南谷	中条徳原	39	14	14
"	洲-緑-II7	洲本川	初尾川	初野川	針ノ木	32	5	18
"	洲-緑-II8	洲本川	初尾川	針ノ木東谷	中条中筋	32	6	13
"	洲-緑-II9	洲本川	初尾川	除川左支溪	中条広田	27	5	21
"	洲-緑-II10	洲本川	初尾川	除川	中条広田	33	18	5
"	洲-緑-II11	洲本川	初尾川	三宅川	山添	54	10	14
南あわじ市(旧西淡町)	三-西淡-I1	三原川	倭文川	櫛田谷	松帆	24	5	4
"	三-西淡-I2	三原川	新川	志知口西谷	志知	50	15	13
"	三-西淡-I3	三原川	新川	志知南谷	志知	51	8	15
"	三-西淡-I4	三原川	新川	志知北水路	志知	53	12	17
"	三-西淡-I5	三原川	大日川	西路大池谷	志知	24	4	18
"	淡-西淡-I6	淡路普通	關発南谷	關発南谷	湊	77	8	6
"	津-西淡-I7	津井川	津井川	本村南谷	伊加利	20	1	10

市町名	溪流番号	水系名	河川名	溪流名	溪流所在地 (字名)	溪流概況		
						溪流長 (10m)	流域面積 (ha)	流下部平均勾 配(度)
南あわじ市(旧西淡町)	津-西淡-I 8	津井川	津井川	本村中谷	伊加利	48	8	13
〃	津-西淡-I 9	津井川	津井川	本村北谷	伊加利	24	2	12
〃	津-西淡-I 10	津井川	津井川	河口川	津井	40	8	39
〃	淡-西淡-I 11	淡路普通	善太郎川	善太郎川	阿那賀	49	15	9
〃	淡-西淡-I 12	淡路普通	小磯川	小木場	阿那賀	25	5	27
〃	淡-西淡-I 13	淡路普通	北川	北川	阿那賀	104	32	7
〃	三-西淡-II 1	三原川	新川	間河瀬池谷	志知	81	15	11
〃	三-西淡-II 2	三原川	新川	釜池谷	志知	91	44	5
〃	三-西淡-II 3	三原川	新川	志知口南谷	志知	35	8	10
〃	三-西淡-II 4	三原川	新川	志知口東谷	志知	32	6	16
〃	三-西淡-II 5	三原川	新川	志知口中谷	志知	21	6	16
〃	三-西淡-II 6	三原川	新川	飯山寺谷	志知	52	8	14
〃	三-西淡-II 7	三原川	新川	片山池谷	志知	58	8	14
〃	淡-西淡-II 8	淡路普通	開発北谷	開発北谷	湊	55	8	9
〃	淡-西淡-II 9	淡路普通	杉谷川	杉谷川	湊	87	42	10
〃	津-西淡-II 10	津井川	湯の川	比丘尼池谷	伊加利	48	23	13
〃	津-西淡-II 11	津井川	湯の川	湯の川谷	伊加利	40	5	11
〃	津-西淡-II 12	津井川	椿谷川	山口谷	伊加利	19	2	12
〃	津-西淡-II 13	津井川	別所北谷	別所北谷	伊加利	32	9	11
〃	津-西淡-II 14	津井川	津井川	仲野谷川	伊加利	48	25	31
〃	津-西淡-II 15	津井川	津井川	西本村	津井	65	19	14
〃	淡-西淡-II 16	淡路普通	西路北谷	西路北谷	阿那賀	45	5	15
〃	淡-西淡-II 17	淡路普通	西路西谷	西路西谷	阿那賀	61	14	18
〃	淡-西淡-II 18	淡路普通	志知川	志知川	阿那賀	38	16	22
〃	淡-西淡-II 19	淡路普通	志知川	志知川	阿那賀	23	4	8
〃	淡-西淡-II 20	淡路普通	大井出川	二又池川	阿那賀	44	10	9
南あわじ市(旧三原町)	三-三原-I 1	三原川	成相川	長池下谷	八木養直上	30	3	7
〃	三-三原-I 2	三原川	山路川	中島下	志知中島	25	4	17
〃	三-三原-I 3	三原川	新川	佐礼尾川	志知佐礼尾	30	2	11
〃	三-三原-II 1	三原川	成相川	馬廻	八木天野馬廻	15	5	11
〃	三-三原-II 2	三原川	諭鶴羽川	赤井谷池	神代浦壁	55	27	9
〃	三-三原-II 3	三原川	諭鶴羽川	浦壁谷	神代浦壁	60	4	10
南あわじ市(旧南淡町)	淡-南淡-I 1	淡路普通	西ノ谷川	西ノ谷川	福良	50	24	12
〃	淡-南淡-I 2	淡路普通	鳩谷川	鳩谷川	福良	101	32	12
〃	淡-南淡-I 3	淡路普通	原田川	原田西谷	福良	45	9	12
〃	淡-南淡-I 4	淡路普通	原田川	原田北谷	福良	32	3	11
〃	淡-南淡-I 5	淡路普通	原田川	原田中谷	福良	38	10	12
〃	淡-南淡-I 6	淡路普通	原田川	原田南谷	福良	28	5	18
〃	淡-南淡-I 7	淡路普通	向谷川	向谷川右支溪	福良	40	6	15
〃	淡-南淡-I 8	淡路普通	向谷川	向谷川	福良	80	23	13
〃	淡-南淡-I 9	淡路普通	奥向谷川	奥向谷西谷	福良	37	5	11
〃	淡-南淡-I 10	淡路普通	奥向谷川	奥向谷東谷	福良	30	2	12
〃	三-南淡-I 11	三原川	山路川	八幡西川	賀集	125	32	12
〃	三-南淡-I 12	三原川	山路川	八幡南川	賀集	35	4	16
〃	三-南淡-I 13	三原川	山路川	八幡中川	賀集	101	26	13
〃	三-南淡-I 14	三原川	山路川	八幡北川	賀集	60	13	16
〃	三-南淡-I 15	三原川	山路川	八幡北	賀集	70	28	13
〃	淡-南淡-I 16	淡路普通	向谷	向谷北谷	福良	20	3	11
〃	淡-南淡-I 17	淡路普通	向谷	向谷南谷	福良	24	3	7
〃	淡-南淡-I 18	淡路普通	寺岡	寺岡	福良	28	12	15
〃	塩-南淡-I 19	塩屋川	塩屋川	タソタ池谷	阿万	33	8	8
〃	塩-南淡-I 20	塩屋川	塩屋川	稲田川	阿万	62	9	13
〃	本-南淡-I 21	本庄川	本庄川	寺谷	阿万	57	15	8
〃	淡-南淡-I 22	淡路普通	黒岩川	黒岩川	灘	154	189	17
〃	淡-南淡-I 23	淡路普通	西谷川	西谷川	灘	115	39	11
〃	淡-南淡-I 24	淡路普通	来川	来川	灘	134	41	9
〃	淡-南淡-I 25	淡路普通	沼島	沼島	沼島	22	6	16
〃	淡-南淡-I 26	淡路普通	黒崎川	黒崎川	沼島	23	10	15
〃	淡-南淡-I 27	淡路普通	上立川	上立川	沼島	38	9	17
〃	淡-南淡-II 1	淡路普通	十軒屋西谷	十軒屋西谷	福良	15	2	18
〃	淡-南淡-II 2	淡路普通	十軒屋東谷	十軒屋東谷	福良	10	1	22
〃	淡-南淡-II 3	淡路普通	原田川	原田川左支	福良	34	7	15
〃	淡-南淡-II 4	淡路普通	築地川	福良東谷	福良	13	3	9
〃	淡-南淡-II 5	淡路普通	奥向谷川	奥向谷北谷	福良	45	10	10
〃	三-南淡-II 6	三原川	山路川	鍛冶屋西谷	賀集	13	2	17
〃	三-南淡-II 7	三原川	山路川	鹿ノ子谷	賀集	19	2	13
〃	三-南淡-II 8	三原川	山路川	鍛冶屋北谷	賀集	10	2	13
〃	三-南淡-II 9	三原川	牛内川	牛内谷	賀集	20	4	13
〃	淡-南淡-II 10	淡路普通	塩屋谷	塩屋谷	福良	13	4	13
〃	塩-南淡-II 11	塩屋川	塩屋川	稲田川	阿万	88	61	9
〃	塩-南淡-II 12	塩屋川	塩屋川	稲田川右支	阿万	70	37	11
〃	塩-南淡-II 13	塩屋川	稲田川	伊賀野北谷	阿万	28	5	16
〃	塩-南淡-II 14	塩屋川	稲田川	伊賀野中谷	阿万	50	13	16
〃	塩-南淡-II 15	塩屋川	塩屋川	伊賀野南谷	阿万	50	9	16

市町名	溪流番号	水系名	河川名	溪流名	溪流所在地 (字名)	溪流概況		
						溪流長 (10m)	流域面積 (ha)	流下部平均勾 配(度)
南あわじ市(旧南淡町)	本-南淡-II 16	本庄川	本庄川	本庄奥谷	阿万	51	32	14
"	三-南淡-II 17	三原川	牛内川	賀集内原	賀集	50	13	26
"	本-南淡-II 18	本庄川	本庄川	東町北谷	阿万	35	7	13
"	本-南淡-II 19	本庄川	本庄川	鴨路川左支	阿万	25	10	14
"	本-南淡-II 20	本庄川	本庄川	東町南谷	阿万	38	9	11
"	淡-南淡-II 21	淡路普通	姫田川	丸田谷	阿万	15	6	7
"	淡-南淡-II 22	淡路普通	大川	大川左支溪	灘	12	4	14
"	淡-南淡-II 23	淡路普通	大谷川	油谷	灘	13	3	13
"	淡-南淡-II 24	淡路普通	長田川	長田川	灘	123	98	14
"	淡-南淡-II 25	淡路普通	姫野郷川	姫野郷川	灘	123	145	14

(予3-1-2) ①地すべり防止区域

平成21年4月1日現在
(農政環境部農林水産局農地整備課)

関 係 務 所	区域名	所在地				面積 (ha)	指定年月日	告示番号
		市・郡	区	町	大字			
神戸	善入	神戸	北	沢	上大沢	73.2	昭34. 3. 31 " 50. 3. 29	農告第 249号 農告第 354号
	西畑	"	"	多	西畑	34.3	昭35. 4. 11	農告第 328号
	市原	"	"	沢	市原	99.48	昭35. 4. 11 " 60. 3. 30 平16. 2. 9	農告第 329号 農告第 494号 農告第 257号
	北僧尾	"	淡	河	北僧尾	246.0	昭36. 5. 1	農告第 410号
	簾	"	"	沢	簾	64.92	昭44. 11. 11 平 3. 5. 10	農告第1757号 農告第 592号
	北畑	"	淡	河	北畑	21.50	昭58. 11. 14	農告第2157号
	西荘	"	"	沢	中大沢	19.36	平 2. 3. 16	農告第 414号
小計	7ヶ所				558.76			
加古川流域	金会三木吉川金会					35.5	昭35. 4. 11	農告第 330号
	毘沙門	"	"		毘沙門	57.73	昭35. 4. 11 " 47. 3. 22 " 56. 2. 18 " 60. 3. 23 平 3. 5. 10	農告第 333号 農告第 431号 農告第 225号 農告第 435号 農告第 590号
	市野瀬	"	"		市野瀬	32.7	昭39. 6. 9 " 47. 3. 22 " 57. 3. 15	農告第 602号 農告第 432号 農告第 545号
	吉安上	"	"		吉安上	12.9	昭39. 6. 9	農告第 603号
	福吉	"	"		福吉	10.8	昭39. 6. 9	農告第 604号
	南水上	"	"		南水上	95.43	昭43. 2. 27 " 52. 1. 4 平 3. 5. 10	農告第 201号 農告第 4号 農告第 591号
	豊岡	"	"		豊岡	27.8	昭48. 3. 30 平 5. 7. 15	農告第 746号 農告第 798号
	湯谷	"	"		湯谷	69.0	昭48. 3. 30	農告第 746号
	貸潮	"	"		貸潮	10.6	昭49. 2. 20	農告第 91号
	南豊岡	"	"		南豊岡	12.8	昭54. 3. 31 " 57. 3. 15	農告第 567号 農告第 544号
	東田	"	"		東田	56.0	昭58. 3. 23	農告第 338号
	別所	"	"		毘沙門	18.6	昭59. 3. 12	農告第 646号
	奥谷	"	"		奥谷	65.4	昭60. 3. 30	農告第 489号
	東畑	"	"		東田	81.0	昭61. 3. 25	農告第 472号
	金会西	"	"		金会	37.0	昭63. 3. 22	農告第 312号
	楠原	"	"		楠原	100.23	平元. 2. 28 " 9. 3. 25	農告第 235号 農告第 430号
奥谷南	"	"		奥谷	48.59	平 2. 3. 16 平17. 1. 26	農告第 416号 農告第 139号	
三津田	"	志染		三津田	18.60	昭63. 3. 22	農告第 311号	

(予3-1-2) ①地すべり防止区域

平成21年4月1日現在
(農政環境部農林水産局農地整備課)

関 係 所 事 務 所	区域名	所 在 地			面 積 (ha)	指定年月日	告示番号
		市・郡	区 町	大 字			
加古川流 域	小 二 谷	〃	細 川	瑞 穂	24.16	昭63. 3.22 平 4. 8.26 〃 6.11. 9	農告第 313号 農告第 938号 農告第1530号
	下 南	〃	〃	中 里	30.2	平元. 2.28 〃 4. 8.26 〃 8.12. 2	農告第 236号 農告第 939号 農告第1868号
	北 水 上	〃	吉 川	水 上	57.40	平 3. 5.10	農告第 565号
	下 南 第 2	〃	細 川	中 里	8.77	〃	農告第 567号
	中 里	〃	〃	〃	10.70	〃	農告第 569号
	蓮 花 寺	〃	口 吉 川	蓮 花 寺	17.00	〃	農告第 568号
	上 芝 原	〃	細 川	垂 穂	13.52	平 4. 8.26	農告第 929号
	下 芝 原	〃	〃	〃	14.01	〃	農告第 930号
	上 南	〃	〃	瑞 穂	20.51	〃	農告第 927号
	上 南 第 2	〃	〃	〃	16.22	〃 平 6.11. 9	農告第 928号 農告第1531号
	谷 口	〃	〃	垂 穂	17.37	平 4. 8.26	農告第 931号
	殿 畑	〃	口 吉 川	殿 畑	30.01	平 6.11. 9 〃 8.12. 2	農告第1518号 農告第1867号
	原 坂	〃	細 川	中 里	21.28	平 6.11. 9	農告第1519号
	原 坂 第 2	〃	〃	垂 穂・中里	20.31	〃	農告第1520号
	榎	〃	口 吉 川	榎	10.45	平 4. 8.26	農告第 926号
	豊 岡 北	〃	吉 川	豊 岡	77.10	〃	農告第 932号
	善 祥 寺	〃	口 吉 川	善 祥 寺	14.02	平 5. 7.15	農告第 792号
	西 奥	〃	吉 川	西 奥	23.20	平 5.12. 6	農告第1420号
	東 中	〃	口 吉 川	東 中	18.86	平12. 8. 9	農告第1099号
	船 木 小 野	〃	船 万 勝 木 寺	南 中 山	8.11	平 9. 2. 3	農告第 181号
小計	38ヶ所				1,243.88		
朝来	葛 畑	養 父		葛 畑	9.70	平10. 5.12	農告第 731号
	別 宮	養 父		別 宮	6.88	平 9. 3.25	農告第 422号
小計	2ヶ所				16.58		
豊岡	香 住 美 方	香 美	香 住 区 香 住	10.30	昭55. 3.17	農告第 359号	
	板 仕 野	〃	村 岡 区 板 仕 野	36.00	昭47. 3.13	農告第 351号	
	中 辻 北	〃	新 温 泉 中 辻 北	36.12	平 2. 3.16	農告第 415号	
	三 谷	〃	香 美 香 住 区 三 谷	10.22	平 3. 5.10	農告第 566号	
	宿 西	〃	〃 村 岡 区 宿	28.70	平 4. 8.26	農告第 925号	
	口 大 谷	〃	〃 村 岡 区 口 大 谷・高 坂	27.06	平 9.10.29 平17. 3.16	農告第1634号 農告第 509号	
	塩 山	〃	新 温 泉 塩 山 他	63.40	平21. 3.18	農告第 359号	
小計	7ヶ所				211.80		
篠山	徳 尾 丹 波	市 島	徳 尾	13.00	昭48. 5. 9	農告第 992号	
小計	1ヶ所				13.00		
洲本	下 内 膳 洲 本			下 内 膳	18.50	昭45. 3.31	農告第 441号
	佐 野 八 幡 田 淡 路			佐 野	11.70	昭47. 3.13	農告第 352号

(予3-1-2) ①地すべり防止区域

平成21年4月1日現在
(農政環境部農林水産局農地整備課)

関 係 所 事 務 所	区域名	所 在 地			面 積 (ha)	指 定 年 月 日	告 示 番 号
		市 ・ 郡	区	町 大 字			
洲本	王 子 江 原	〃		王 子	24.00	昭38. 8. 10 〃 45. 3. 31	農告第1045号 農告第 464号
	浅 野 南	〃		浅 野 南	56.53	昭52. 1. 4	農告第 2号
	広 石 下	洲 本	五 色	広 石 下	13.33	昭48. 3. 14 平 9. 3. 25	農告第 440号 農告第 431号
	鳥 飼 上	〃	〃	鳥 飼 上	16.07	昭48. 3. 14 〃 51. 3. 26	農告第 441号 農告第 323号
	小 山 田	〃	〃	鮎 原	61.03	昭51. 3. 25	農告第 314号
	広 石 下 北	〃	〃	広 石 下	49.94	昭53. 3. 31	農告第 410号
	下 堺	〃	〃	下 堺	29.68	昭54. 3. 31 〃 59. 3. 14	農告第 567号 農告第 665号
	鳥 飼 明 神	〃	〃	鳥 飼 上	18.30	昭59. 3. 12	農告第 647号
	枯 木	淡 路		尾 崎	9.88	平 8.12. 2	農告第1866号
	土 井	南あわじ		倭 文 土 井	19.90	昭47. 3. 13	農告第 353号
	灘 山 本	〃		灘 山 本	18.80	昭35. 4. 11	農告第 331号
	灘 黒 岩 第 2	〃		灘 黒 岩	12.30	〃	農告第 332号
	灘 黒 岩 第 1	〃		〃	10.90	昭35. 9. 13	農告第 893号
	深 草	淡 路		深 草	56.56	平12. 8. 9	農告第1089号
	東 桃 川	淡 路		江 井	28.03	平17. 1. 26	農告第 138号
	江 井 鷲ノ巣	淡 路		江 井	51.34	平18. 1. 16	農告第 38号
	小 計	18ヶ所			506.79		
	合 計	73ヶ所			2550.81		

(予3-1-2) ②地すべり危険地

(農政環境部農林水産局農地整備課)

関係事務所	整理番号	箇所名	位置			面積 (ha)	指定年月日 備考	
			市	郡	町			大字
神戸	301	石切山	神戸市北区		淡河町	石切山	9.5	
	302	神影	〃		〃	石峯寺	24.5	
	303	中山	〃		〃	中山	33.0	
	304	北垣	〃		〃	北垣	15.0	
	306	古川	〃		〃	古川	14.9	
	307	鳴川	〃		八多町	鳴川	10.3	
	308	屏風	〃		〃	屏風	10.1	
	309	日西原第2	〃		大沢町	日西原	28.9	
	310	日西原第3	〃		〃	〃	16.3	
	311	善入第1	〃		〃	善入	34.6	
	312	善入第2	〃		〃	〃	8.2	
	313	上大沢	〃		〃	上大沢	10.0	
	314	上山	〃		淡河町	上山	16.2	
	315	勝雄	〃		〃	勝雄	121.0	
	316	南僧尾	〃		〃	南僧尾	25.0	
	小計				15箇所	377.5		
加古川流域	317	大ニ谷	三木市		細川町	瑞穂	24.0	
	320	大谷	〃		志染町	大谷	49.0	
	321	戸田	〃		〃	戸田	21.0	
	323	上荒川	〃		吉川町	上荒川	10.0	
	324	富岡	〃		〃	富岡	20.0	
	325	吉安上	〃		〃	吉安上	44.5	
	326	有安	〃		〃	有安	49.5	
	327	吉安下	〃		〃	吉安下	15.0	
	328	長谷	〃		〃	長谷	15.0	
	329	田谷	〃		〃	田谷	25.0	
	330	法光寺	〃		〃	法光寺	20.0	
	331	西奥	〃		〃	西奥	16.0	
	332	米田第1	〃		〃	米田	25.5	
333	米田第2	〃		〃	〃	15.0		

(予3-1-2) ②地すべり危険地

(農政環境部農林水産局農地整備課)

関係事務所	整理番号	箇所名	位置			面積 (ha)	指定年月日 備考
			市	郡	町		
加古川流域	334	米田第3	〃	〃	〃	30.0	
	335	米田第4	〃	〃	〃	20.0	
	341	新定大谷	加東市		新定	48.0	
	430	桃坂	〃	口吉川町	桃坂	27.0	
	431	東中	〃	〃	東中	48.0	
	433	久次	〃	〃	久次	80.0	
	435	東	〃	〃	東	19.0	
	436	増田	〃	細川町	増田	25.0	
	437	入野	〃	〃	瑞穂	31.0	
	438	市野瀬	〃	吉川町	市野瀬	8.0	
	440	湯谷第1	〃	〃	湯谷	15.0	
	441	湯谷第2	〃	〃	〃	35.0	
		小計			26箇所	735.5	
	光都	342	河内	宍粟市	千種町	河内	38.0
		小計			1箇所	38.0	
朝来	371	小田	養父市	八鹿町	小田	18.0	
	372	大坪	〃	〃	大坪	32.0	
	373	能座	〃	〃	能座	52.0	
	374	上山	〃	大屋町	上山	35.0	
	375	別宮	〃	〃	別宮	34.0	
	376	追間	朝来市	山東町	追間	28.2	
		小計			6箇所	199.2	
豊岡	352	三原	豊岡市	竹野町	三原	14.4	
	353	祖岡	美方郡	香美町	村岡区祖岡	318.0	
	354	春來祖岡	〃	新温泉町	春來	113.0	
				香美町	村岡区祖岡		
	355	用野	〃	香美町	村岡区用野	25.0	
	357	池ヶ平	〃	〃	村岡区池ヶ平ほか	55.7	
	358	大笹	〃	〃	村岡区大笹ほか	53.0	
	359	兎和野	〃	〃	村岡区黒田宿	421.3	

(予3-1-2) ②地すべり危険地

(農政環境部農林水産局農地整備課)

関係事務所	整理番号	箇所名	位置			面積 (ha)	指定年月日 備考
			市	郡	町		
豊岡	360	小長辿	〃	〃	小代区大谷	28.0	
	361	備	〃	〃	小代区新屋	19.6	
	362	松葉組	〃	〃	〃	45.4	
	363	熱田	〃	〃	〃	33.2	
	364	茅野	〃	〃	小代区茅野	21.0	
	365	秋岡	〃	〃	小代区秋岡	19.0	
	366	蛇又ヶ	〃	新温泉町	春来	38.0	
	367	数久谷	〃	〃	数久谷	37.0	
	368	丹土	〃	〃	丹土	240.9	
	369	海上	〃	〃	海上	196.0	
	370	塩山	〃	〃	塩山	102.0	
		小計			18箇所	1,780.5	
	洲本	319	安坂	洲本	中川原町	安坂	10.0
377		高部	淡路		高部	35.8	
378		池ノ内	〃		池内	14.1	
379		中島	〃		中島	13.9	
380		勝木	〃		勝木	16.6	
381		不動	〃		塩尾	11.2	
382		黒田池	〃		田井	24.1	
383		大町畑	〃		大町畑	10.0	
384		中田第1	〃		勝木	17.0	
385		中田第2	〃		中島	16.0	
386		志築第1	〃		石畑	13.0	
389		神ノ前	〃		岩屋	7.2	
390		岩屋第1	〃		岩屋桑ノ木	20.0	
391		岩屋第2	〃		岩屋田ノ代	105.0	
392		楠本	〃		楠本谷山	44.0	
393		小田	〃		小田	38.0	
394	野島江崎第1	〃		野島江崎	14.0		
396	野島江崎第4	〃		〃	18.0		

(予3-1-2) ②地すべり危険地

(農政環境部農林水産局農地整備課)

関 係 事 務 所	整理 番号	箇所名	位 置			面 積 (ha)	指定年月日 備 考	
			市	郡	町			大 字
洲本	399	野 島 大 川	〃			野 島 大 川	22.0	
	402	舟 木	〃			舟 木	26.0	
	403	長 島	〃			長 島	23.0	
	404	石 田	〃			石 田	27.0	
	405	仁 井	〃			仁 井	58.0	
	406	斗 ノ 内	〃			斗 ノ 内	41.8	
	407	黒 谷 第 1	〃			黒 谷	21.0	
	409	生 田 大 坪	〃			生 田 大 坪	25.0	
	410	黒 谷 第 2	〃			黒 谷	12.0	
	411	室 津	〃			室 津	24.0	
	412	向 谷	〃			向 谷	20.3	
	413	柳 沢	〃			柳 沢	18.6	
	414	尾 崎 第 1	〃			尾 崎	17.0	
	415	尾 崎 第 2	〃			〃	22.0	
	416	尾 崎 第 3	〃			〃	34.0	
	417	北 山 第 1	〃			北 山	29.0	
	418	北 山 第 2	〃			〃	11.0	
	419	上 河 合	〃			上 河 合	9.0	
	420	竹 谷	〃			竹 谷	21.0	
	421	万 才	津 名	五 色		万 才	15.8	
	423	楠 本 第 1	淡 路			楠 本	15.0	
	424	楠 本 第 2	〃			〃	34.0	
	425	浦	〃			浦	29.0	
	426	中 持	〃			中 持	47.0	
	427	久 留 麻	〃			久 留 麻	43.0	
	428	釜 口	〃			釜 口	42.0	
	429	安 住 寺	南あわじ			倭 文	34.4	
		小 計				45 箇 所	1,149.8	
	地すべり危険地計						111 箇 所	4,280.5

(予3-1-2) ③地すべり危険箇所

(国土交通省所管)

整理番号	箇所名	河川名			位置			面積 (ha)	地すべり 防止区域 の指定
		水系名	幹川名	溪流名	郡市	区町	大字		
100-1	西岡本	住吉川	住吉川	住吉川	神戸市	東灘区	西岡本七丁目	8.3	H11. 8. 3
2	有馬	武庫川	有馬川	瑞宝寺谷	〃	北区	有馬町	4.3	H11. 8. 3
3	下小名田	〃	八多川	—	〃	〃	八多町中	9.7	
4	上唐櫃	〃	有野川	平見川	〃	〃	有野町唐櫃	30.5	
5	種池	〃	〃	多聞寺川	〃	〃	有野町唐櫃	35.4	H13. 4. 17
6	上津(2)	〃	長尾川	—	〃	〃	長尾町上津	10.8	
7	柳谷	〃	八多川	吉尾川	〃	〃	八多町柳谷	7.42	S43. 6. 14
8	蛇持	加古川	山田川	地獄谷川	〃	〃	山田町上谷上	19.6	
9	附物	武庫川	八多川	附物川	〃	〃	八多町附物	44.8	
10	上谷上	加古川	山田川	地獄谷川	〃	〃	山田町上谷上	15.3	
11	老っ町	〃	美の川	皿池川	〃	〃	大沢町中大沢	13.3	S37. 10. 9
12	屏風	〃	淡河川	屏風川	〃	〃	八多町屏風	26.08	S55. 4. 4
13	倉ヶ坂	〃	美の川	皿池川	〃	〃	大沢町日西原	6.3	S37. 10. 9
14	野瀬	〃	淡河川	—	〃	〃	淡河町野瀬	29.87	H 4. 3. 12
15	日西原北	〃	美の川	日西原川	〃	〃	大沢町日西原	12.8	
16	日西原	〃	〃	皿池川	〃	〃	〃	12.89	S62. 3. 27
17	中大沢	〃	〃	〃	〃	〃	大沢町中大沢	6.0	S35. 8. 29
18	氷室	新湊川	天王谷川	—	〃	兵庫区	清水町	5.0	S35. 8. 29
19	神影	加古川	淡河川	石峯寺川	〃	北区	淡河町神影	19.95	S41. 3. 17
20	東畑	〃	〃	〃	〃	〃	淡河町東畑	23.7	S48. 2. 27
21	高東町	新湊川	荇藻川	大日川	〃	長田区	高東町	20.4	
22	北僧尾	加古川	淡河川	僧尾川	〃	北区	北僧尾	82.0	S41. 3. 17
23	藪中	妙法寺川	妙法寺川	横谷川	〃	須磨区	妙法寺	31.5	
24	横谷	〃	〃	〃	〃	〃	妙法寺	9.06	S36. 8. 26 H 3. 3. 30
25	清水	明石川	木津川	—	〃	北区	山田町藍那	7.58	S61. 3. 25
26	坂本	加古川	山田川	—	〃	〃	山田町坂本	14.0	S60. 3. 27
27	妙法寺	妙法寺川	妙法寺川	辻川	〃	須磨区	妙法寺	8.97	S48. 3. 12
28	南僧尾	加古川	淡河川	僧尾川	〃	北区	淡河町南僧尾	20.0	S41. 3. 17
29	菅之池	妙法寺川	妙法寺川	獅子堀川	〃	須磨区	妙法寺	14.94	S35. 8. 29 H 2. 3. 31

整理番号	箇所名	河川名			位置			面積 (ha)	地すべり 防止区域 の指定
		水系名	幹川名	溪流名	郡市	区町	大字		
562- 1	佐田	円山川	出石川	—	豊岡市	—	但東町佐田	23.5	
2	栗尾	円山川	出石川	矢川	豊岡市	—	但東町栗尾	20.9	
3	平田	〃	〃	—	〃	—	但東町平田	8.4	
4	正法寺	〃	〃	般若川	〃	—	但東町正法寺	22.6	
5	三原	〃	〃	太田川	〃	—	但東町三原	32.1	
582- 1	境	岸田川	久斗川	—	美方郡	新温泉町	境	26.7	
2	宮の谷	〃	〃	—	〃	〃	久斗山	8.8	
3	古市	〃	岸田川	—	〃	〃	古市	10.9	
4	三谷	〃	三谷川	—	〃	〃	三谷	11.4	
584- 1	桧尾	矢田川	島井川	—	美方郡	新温泉町	檜尾	31.0	
2	高山	岸田川	春来川	—	〃	〃	高山	27.1	
3	歌長	〃	〃	—	〃	〃	歌長	15.5	
4	多子	〃	照来川	—	〃	〃	多子	61.0	S35. 8.29
5	切畑	〃	〃	—	〃	〃	切畑	15.95	S35. 8.29
6	桐岡	〃	〃	—	〃	〃	桐岡	25.9	S35. 8.29
7	丹土	〃	〃	—	〃	〃	丹土	56.69	S35. 8.29
8	中辻	〃	〃	中辻川	〃	〃	中辻	54.3	S35. 8.29 H11. 8. 3
9	飯野	〃	〃	—	〃	〃	飯野	48.6	S35. 8.29
10	塩山	〃	〃	中辻川	〃	〃	塩山	68.0	
11	前	〃	岸田川	—	〃	〃	前	58.57	S35. 8.29
12	岸田	〃	〃	—	〃	〃	岸田	14.4	
13	青下	〃	〃	—	〃	〃	〃	32.8	
14	鐘尾	〃	〃	—	〃	〃	鐘尾	21.4	
15	千谷	〃	〃	小叉川	〃	〃	千谷	13.9	
16	内山	〃	〃	〃	〃	〃	内山	50.5	S35. 8.29 S43. 2. 5
17	越坂	〃	〃	〃	〃	〃	越坂	43.0	
18	海上	〃	〃	〃	〃	〃	海上	62.2	S35. 8.29
543- 1	土生	佐津川	土生川	—	美方郡	香美町	香住区 土生	19.4	

整理番号	箇所名	河川名			位置			面積 (ha)	地すべり 防止区域 の指定
		水系名	幹川名	溪流名	郡市	区町	大字		
2	ウシガ坪	上計川	上計川	—	〃	〃	香住区 上計	9.2	
3	境	香住谷川	香住谷川	境谷川	美方郡	香美町	香住区 境	5.23	S48. 3.12
4	油良	矢田川	矢田川	—	〃	〃	香住区 香住	9.6	
581- 1	小城	矢田川	山田川	—	美方郡	香美町	村岡区 小城	48.8	
2	坂中	〃	昆陽川	坂中川	〃	〃	村岡区 村岡	55.3	H 4. 3.12
3	村岡	〃	〃	坪谷川	〃	〃	〃	23.1	S35. 8.29
4	大糠	〃	湯舟川	—	〃	〃	村岡区 大糠	32.1	
5	福西	〃	〃	—	〃	〃	〃	10.65	S57. 3.27
6	寺河内	〃	〃	寺河川	〃	〃	村岡区 寺河内	42.0	
7	耀山	〃	〃	—	〃	〃	村岡区 耀山	55.9	
8	黒田	〃	〃	—	〃	〃	村岡区 黒田	25.3	S35. 8.29
9	宿	〃	〃	—	〃	〃	村岡区 宿	49.4	S35. 8.29
10	和池	〃	大谷川	高坂川	〃	〃	村岡区 和池	89.2	S61. 2.19
11	池ヶ平	〃	〃	〃	〃	〃	村岡区 池ヶ平	23.37	S44.11.27
12	高坂	〃	〃	ニゴ谷川	〃	〃	村岡区 高坂	37.89	S48. 2.27
13	大谷	〃	〃	—	〃	〃	村岡区 中大谷	58.4	(S40.10. 4) H19.6.26
14	大笹	〃	〃	—	〃	〃	村岡区 大笹	83.9	S44.11.27
15	宮神	〃	宮谷川	—	〃	〃	村岡区 高津	15.82	S48. 3.12
16	和佐父	〃	和佐父川	—	〃	〃	村岡区 入江	32.44	S48. 2.27
17	用野	〃	湯舟川	—	〃	〃	村岡区 用野	35.0	
18	味取	〃	矢田川	—	〃	〃	村岡区 味取	34.5	
19	長須	〃	〃	犬浴川	〃	〃	村岡区 長須	17.6	
20	丸味	〃	丸味川	—	〃	〃	村岡区 丸味	26.7	S35. 8.29
21	川会	〃	〃	—	〃	〃	村岡区 川会	19.9	
22	笹谷	〃	矢田川	笹谷川	〃	〃	村岡区 和田	24.0	
23	萩山	〃	湯舟川	萩山川	〃	〃	村岡区 萩山	56.3	
24	祖岡	〃	熊波川	溝略川	〃	〃	村岡区 祖岡	20.0	S39. 3.18
583- 1	猪谷	矢田川	矢田川	—	美方郡	香美町	小代区 猪谷	13.7	
2	第二大谷	〃	〃	—	〃	〃	小代区 大谷	22.3	S42. 8.29 H 3. 3.30

整理番号	箇所名	河川名			位置			面積 (ha)	地すべり 防止区域 の指定
		水系名	幹川名	溪流名	郡市	区町	大字		
3	実山	〃	〃	—	〃	〃	小代区 実山	44.7	
4	平野	矢田川	矢田川	—	美方郡	香美町	小代区 平野	16.9	
5	忠宮	〃	〃	—	〃	〃	小代区 忠宮	48.3	S54. 3.16
6	貫田	〃	〃	—	〃	〃	小代区 貫田	20.27	S48. 2.27 H 3. 3.30
7	茅野	〃	〃	—	〃	〃	小代区 茅野	21.2	
8	佐坊	〃	〃	—	〃	〃	小代区 佐坊	63.5	
9	秋岡	〃	〃	—	〃	〃	小代区 秋岡	9.01	S48. 2.27
10	新屋	〃	〃	新屋川	〃	〃	小代区 新屋	31.0	
601- 1	浅間	円山川	浅間川	浅間 下谷川	養父市	—	八鹿町浅間	26.9	
2	青山	〃	青山川	青山 小谷川	〃	—	八鹿町青山	25.8	S59. 3.31
3	三谷	〃	三谷川	—	〃	—	八鹿町三谷	20.2	
4	向八木	〃	八木川	—	〃	—	八鹿町八木	100.9	
5	石原	〃	小佐川	—	〃	—	八鹿町石原	34.7	
6	日畑	〃	〃	—	〃	—	八鹿町日畑	36.7	
602- 1	大藪	円山川	円山川	—	養父市	—	大藪	27.2	
2	畑	〃	畑川	—	〃	—	畑	16.7	
3	新津	〃	大屋川	—	〃	—	新津	11.0	
603- 1	大町	円山川	大屋川	—	養父市	—	大屋町上山	40.0	
2	夏梅	〃	〃	—	〃	—	大屋町夏梅	29.3	
3	平野	〃	明延川	—	〃	—	大屋町大屋市 場	34.2	
4	筏	〃	大屋川	—	〃	—	大屋町筏	5.8	
5	中間	〃	〃	若杉川	〃	—	大屋町中間	24.5	
6	宮ノ殿	〃	〃	〃	〃	—	大屋町若杉	11.0	
7	横行	〃	〃	—	〃	—	大屋町横行	22.2	
604- 1	三宅	円山川	八木川	—	養父市	—	三宅	44.1	
2	関宮	〃	〃	—	〃	—	関宮	49.7	
3	下吉井	〃	〃	—	〃	—	吉井	55.5	

整理番号	箇所名	河川名			位置			面積 (ha)	地すべり 防止区域 の指定
		水系名	幹川名	溪流名	郡市	区町	大字		
4	轟	〃	〃	—	〃	—	出合	36.7	
5	出合	円山川	八木川	—	養父市	—	出合	38.4	
6	安井	〃	〃	出合川	〃	—	〃	41.0	
7	丹戸	〃	〃	丹戸川	〃	—	丹戸	64.1	
8	大久保	〃	〃	大久保川	〃	—	大久保	36.3	
621- 1	奥銀谷	市川	市川	—	朝来市	—	生野町奥銀谷	45.5	H14. 1.25
622- 1	白井	円山川	東河川	—	朝来市	—	和田山町白井	38.7	
2	枚田	〃	円山川	赤淵川	〃	—	和田山町枚田	16.5	S57. 3.27
623- 1	柴	円山川	与布土川	柴川	朝来市	—	山東町柴	31.9	
2	滝田	〃	〃	—	〃	—	山東町滝田	37.4	
3	迫間	〃	〃	迫間川	〃	—	山東町迫間	93.8	
641- 1	金水寺	加古川	柏原川	—	丹波市	—	柏原町下小倉	37.1	
642- 1	石生	加古川	柏原川	高谷川	丹波市	—	氷上町石生	11.96	S60. 3.27 S63. 3.18
646- 1	徳尾	由良川	竹田川	徳尾川	丹波市	—	市島町徳尾	12.9	
205- 1	二ツ石	岩戸川	清水川	—	洲本市	—	安平町二ツ石	19.7	
2	三ツ川	—	—	—	〃	—	由良町内田	10.7	
3	中津川	中津川	中津川	中津川	〃	—	中津川組	8.1	
702- 1	津井	津井川	津井川	—	南あわじ市	—	津井	23.4	
2	丸山	松ヶ谷川	松ヶ谷川	松ヶ谷川	〃	—	阿那賀	15.51	S56. 3.17
704- 1	灘来川	来川	来川	西郷川	南あわじ市	—	灘来川	11.8	
2	灘黒岩	黒岩川	黒岩川	—	〃	—	灘黒岩	15.62	S40.10. 5
3	灘吉野	机谷川	机谷川	—	〃	—	灘吉野	46.1	H15. 1.10

整理番号	箇所名	河川名			位置			面積 (ha)	地すべり 防止区域 の指定
		水系名	幹川名	溪流名	郡市	区町	大字		
4	灘山本	長田川	長田川	—	〃	—	灘山本	25.5	
704-5	灘城方(二)	長田川	長田川	—	南あわじ市	—	灘城方	13.6	S55.12.2 S62.12.19
6	灘城方	〃	〃	—	〃	—	〃	19.2	S49.4.12
7	灘油谷	大谷川	大谷川	—	〃	—	灘油谷	18.2	S35.8.29
8	灘払川	〃	〃	—	〃	—	灘払川	6.18	S54.3.16
9	灘円実	〃	〃	—	〃	—	灘円実	17.5	S42.11.8
10	灘土生	〃	〃	—	〃	—	灘土生	21.8	
11	灘大川	大川	大川	—	〃	—	灘大川	35.9	S44.11.27
12	灘地野	玉田川	玉田川	—	〃	—	灘地野	19.28	S42.3.31
13	灘仁頃	—	—	—	〃	—	灘仁頃	16.0	
14	阿万丸田	—	—	—	〃	—	阿万丸田	10.8	S57.3.27
681-1	柏原	—	—	—	淡路市	—	佐野柏原	14.3	
2	生穂	生穂川	生穂川	—	〃	—	生穂	31.7	
3	高滝	〃	〃	—	〃	—	〃	6.5	H11.8.3
4	大谷	大谷川	大谷川	—	〃	—	大谷	15.2	
5	遠松	志筑川	宝珠川	—	〃	—	池ノ内	6.9	
6	福富山	〃	〃	—	〃	—	志筑	16.7	
7	大町畑	郡家川	郡家川	—	〃	—	大町畑	16.3	
683-1	江崎	原川	原川	—	淡路市	—	野島江崎	35.0	
2	野島大川	—	—	—	〃	—	野島大川	7.2	H11.8.3
3	轟木	—	—	—	〃	—	野島轟木	22.0	H11.8.3
4	大石	小代呂川	小代呂川	—	〃	—	野島	19.7	
5	野島藁浦	〃	〃	—	〃	—	野島藁浦	8.0	
6	石田	—	—	—	〃	—	富島	11.0	
7	小田Ⅰ	浦川	浦川	—	〃	—	小田	15.4	
8	小田Ⅱ	〃	〃	—	〃	—	〃	13.5	
9	里	斗ノ内川	斗ノ内川	—	〃	—	斗ノ内	27.7	
10	斗ノ内	〃	〃	—	〃	—	斗ノ内	17.0	
11	育波	青谷川	青谷川	—	〃	—	育波	5.6	H11.8.3

整理番号	箇所名	河川名			位置			面積 (ha)	地すべり 防止区域 の指定
		水系名	幹川名	溪流名	郡市	区町	大字		
12	黒谷	育波川	育波川	—	〃	—	黒谷	12.0	
13	生田畑Ⅲ	室津川	大坪川	—	淡路市	—	生田畑	17.1	
14	生田畑Ⅱ	〃	〃	—	〃	—	〃	33.4	
15	生田畑Ⅰ	〃	田尻川	—	〃	—	〃	17.0	
684- 1	尾崎西	新川	新川	—	淡路市	—	尾崎	6.2	S56. 3.17
2	中村	郡家川	郡家川	—	〃	—	中村	7.6	
3	柳沢	〃	〃	—	〃	—	柳沢	6.65	S42. 3.31
4	入野	〃	〃	—	〃	—	入野	21.8	
5	東桃川	平川	平川	—	〃	—	江井	15.0	
6	山田	覗川	覗川	—	〃	—	高山	10.3	S48. 2.27
7	西桃川	—	—	—	〃	—	江井	13.5	
8	明神	—	—	—	〃	—	草香北	10.7	
9	深草	—	—	—	〃	—	深草	11.5	
686- 1	井上空	—	—	—	淡路市	—	浦	39.1	
2	仮屋	—	—	—	〃	—	仮屋	20.3	
3	野田	—	—	—	〃	—	釜口	16.5	
685- 1	鮎原	都志川	都志川	—	洲本市	—	五色町鮎原西	7.5	S48. 2.27
2	大宮	〃	〃	—	〃	—	五色町都志大宮	10.8	
3	万歳	〃	〃	—	〃	—	五色町都志万歳	5.8	
4	新在家	—	—	—	〃	—	〃	12.7	
5	太田尾	—	—	—	〃	—	五色町鳥飼中	6.07	S54. 3.16
6	船瀬	—	—	—	〃	—	〃	8.6	
7	岡田	—	—	—	〃	—	五色町鳥飼浦	7.0	
	286箇所						合計	6,895.44	94箇所

(注) 過去の災害、現地の活動の兆候、地形等から地すべりの発生の可能性があり、人家、公共施設等に被害を及ぼすおそれがある箇所を登載した。

(予3-1-3) 急傾斜地崩壊危険区域

①急傾斜地崩壊危険区域（特例措置を除く）

(平成22. 4. 1)

関係事務所	区域名	所在地			面積 (ha)	指定年月日	告示番号
		都市名	区町名	大字名			
神	十文字山	神戸市	東灘区	本山岡本 山野本寄	1.29	昭45年12月18日	県告第1639号
	梅林	"	"	岡本	0.76	昭48年3月15日	県告第431号の2
	荒神山	"	"	住吉	1.40	昭45年12月18日	県告第1639号
	焼ヶ原	"	"	住吉山手9丁目	0.39	昭60年3月22日	県告第464号
	住吉山手	"	"	住吉山手5丁目	0.78	平元年2月25日	県告第255号
	赤塚山	"	"	住吉山手 5・7丁目	0.90	平8年3月29日	県告第569号
	住吉台	"	"	住吉台	1.43	平9年9月5日	県告第1291号
	甲南台	"	"	森北町6丁目 森本山町森	3.59	(平4年3月24日) 平7年3月14日	(県告第485号) 県告第309号
	森北	"	"	森北町7丁目	3.32	平10年9月29日	県告第1394号
	城の下(1)	"	灘区	上野	2.30	昭45年12月18日	県告第1639号
	観音山	"	"	"	0.72	"	"
	六甲台(1)	"	"	寺口	0.26	昭48年3月15日	県告第431号の2
	六甲台(2)	"	"	"	0.55	昭50年8月5日	県告第1596号
	六甲台(3)	"	"	寺六甲口台	0.23	昭52年8月5日	県告第1597号
	篠原北町	"	"	篠原北4丁目	0.84	昭54年3月9日	県告第524号
	箕岡	"	"	箕岡通2・3丁目 五毛	0.85	"	"
	五毛	"	"	五箕岡通1丁目 毛	0.24	平10年4月7日	県告第609号
	篠原台	"	"	篠原台 篠原伯母3丁目 野山町	0.32	平12年7月11日	県告第952号
	青谷	"	中央区	葺合 神仙寺通1丁目	1.81	(昭44年12月12日) 昭55年3月28日	(県告第1423号) 県告第734号
	葺合	"	"	葺合	1.88	昭45年12月18日	県告第1639号
	布引山	"	"	"	1.15	"	"
	中尾町	"	"	中尾町 中島通5丁目	0.74	(昭54年3月9日) 平2年3月30日	(県告第524号) 県告第584号
	北野	"	"	神戸港地方 北野町2丁目	0.46	(昭44年12月12日) 昭60年3月22日	(県告第1423号) 県告第465号
	加納	"	"	加納町2丁目 北野町1丁目	0.36	(昭45年12月18日) 昭60年3月22日	(県告第1639号) 県告第467号
	布引	"	"	神戸港地方	0.47	昭45年12月18日	県告第1639号
	前山	"	"	神戸港地方 山本通4丁目 諏訪山町	2.05	(昭45年12月18日) 平2年3月30日	(県告第1639号) 県告第583号
	口一里山	"	"	神戸港地方	0.60	昭47年7月21日	県告第1059号
	再度筋	"	"	再度筋町	0.31	"	"
戸	熊内	"	"	熊内町8・9 丁目	0.13	昭56年3月31日	県告第946号
	熊内(2)	"	"	熊内町9丁目	0.14	昭57年10月1日	県告第2265号

関係事務所	区域名	所在地			面積 (ha)	指定年月日	告示番号
		郡市名	区町名	大字名			
神	熊内(3)	神戸市	中央区	熊内町9丁目 葺合	0.29	〃	〃
	熊内(4)	〃	〃	熊内町9丁目	0.25	〃	〃
	追谷	〃	〃	山本通3丁目 神戸港地方	0.25	(昭57年10月1日) 平4年6月5日	(県告第2265号) 県告第860号
	千鳥	〃	兵庫区	千鳥町4丁目 水室町1丁目	0.70	(昭44年12月12日) 平12年4月4日	(県告第1423号) 県告第542号
	千鳥(2)	〃	〃	千鳥町2・3丁目	1.05	(昭50年8月5日) 平14年12月13日	(県告第1596号) 県告第1497号
	千鳥(3)	〃	〃	天王町1・2 ・4丁目	0.48	(昭59年2月24日) 平14年6月11日	(県告第375号) 県告第840号
	梅元	〃	〃	梅平 元野	0.74	(昭44年12月12日) (昭55年3月28日) 昭60年12月17日	(県告第1423号) (県告第734号) 県告第2013号
	東服(1)	〃	〃	平野	0.97	(昭45年12月18日) 平21年3月3日	(県告第1639号) 県告第236号
	東服(2)	〃	〃	〃	2.04	(昭45年12月18日) (平7年3月14日) 平12年7月11日	(県告第1639号) (県告第304号) 県告第953号
	東服(3)	〃	〃	平野町	0.07	平10年4月7日	県告第609号
	山王	〃	〃	山王1・2丁目 天王1丁目	1.35	昭48年12月18日	県告第2114号
	北山	〃	〃	北水室町1丁目	6.28	〃	〃
	清水	〃	〃	清水水	0.35	昭49年2月12日	県告第266号
	湊山	〃	〃	湊平 山野	0.51	昭50年8月5日	県告第1596号
	祇園山	〃	〃	平野町 上祇園町 五宮	0.96	昭54年3月9日	県告第524号
	里山町	〃	〃	里山	1.43	昭55年3月28日	県告第733号
	里山町(2)	〃	〃	里山町	2.19	(平10年10月27日) 平12年8月29日	(県告第1541号) 県告第1130号
	里山町(3)	〃	〃	里山町 越筋	0.34	平17年9月16日	県告第992号
	東山町	〃	〃	東山町3丁目	0.18	昭60年3月22日	県告第464号
	小山町	〃	〃	小山町 熊野町5丁目	0.81	平4年3月24日	県告第485号
小山町(2)	〃	〃	小山町	0.11	平21年12月4日	県告第1207号	
湊川町	〃	〃	湊川町10丁目	0.39	平10年10月27日	県告第1541号	
五位の池	〃	長田区	大谷3丁目	0.05	(昭44年12月12日) 平9年12月9日	(県告第1423号) 県告第1706号	
明泉寺	〃	〃	明泉寺3丁目	1.76	(昭44年12月12日) 平9年2月14日	(県告第1423号) 県告第234号	
明泉寺(2)	〃	〃	明泉寺3丁目 丸山	1.59	(昭48年12月18日) 平12年8月29日	(県告第2114号) 県告第1129号	
明泉寺(3)	〃	〃	明泉寺町 1・2丁目	0.11	平13年3月21日	県告第422号	
西丸山	〃	〃	西丸山3丁目	0.67	(昭45年12月18日) 昭55年3月28日	(県告第1639号) 県告第735号	
西丸山(2)	〃	〃	〃	0.25	昭56年3月31日	県告第946号	
上池田	〃	〃	上池田4丁目	0.18	昭49年2月12日	県告第266号	
池田谷町	〃	〃	池田谷町4丁目 池田惣町	0.20	昭45年12月18日	県告第1639号	
高取山(1)	〃	〃	高取山	0.26	〃	〃	
高取山(2)	〃	〃	〃	0.63	〃	〃	

戸

関係事務所	区域名	所在地			面積 (ha)	指定年月日	告示番号
		都市名	区町名	大字名			
神	高取山(3)	神戸市	長田区	高取山1丁目	0.47	昭63年3月18日	県告第446号
	高取山(4)	"	"	"	0.49	平6年1月4日	県告第8号
	高取山(5)	"	"	"	0.54	平10年3月17日	県告第374号
	長田天神町	"	"	長田天神町 5丁目	0.77	昭54年3月9日	県告第524号
	長田天神町 (2)	"	"	"	0.15	昭57年10月1日	県告第2265号
	長田天神町 (3)	"	"	長田天神町 1丁目	0.19	昭63年3月18日	県告第446号
	長田天神町 (4)	"	"	長田天神町 3丁目	0.09	平元年2月25日	県告第255号
	大谷町	"	"	大谷町3丁目	0.15	昭57年10年1日	県告第2265号
	長者町	"	"	長者町	0.34	昭56年3月31日	県告第946号
	長者町(2)	"	"	長者町 高東町1丁目	1.13	(昭57年1月5日) 平6年1月4日 平13年3月21日	(県告第28号) 県告第10号 県告第426号
	長者町(3)	"	"	長者町	0.51	昭60年3月22日	県告第464号
	長者町(4)	"	"	"	0.39	昭60年12月3日	県告第1945号
	房王寺	"	"	房王寺町4丁目	0.13	昭59年2月24日	県告第375号
	鶯町	"	"	鶯町1丁目	0.16	昭60年3月22日	県告第464号
	名倉町	"	"	名倉町1丁目	0.50	"	"
	高東町	"	"	高東町1丁目	0.83	昭60年12月3日	県告第1945号
	高東町(2)	"	"	"	0.47	(昭60年12月3日) 昭62年3月10日	(県告第1945号) 県告第337号
	高東町(3)	"	"	"	0.13	昭62年3月10日	県告第336号
	高東町(4)	"	"	高東町3丁目	0.29	平20年12月2日	県告第1207号
	丸山	"	"	丸山町1丁目	0.42	昭60年12月3日	県告第1945号
	花山(1)	"	"	花山町1丁目	0.80	(昭63年3月18日) 平10年3月3日	(県告第446号) 県告第296号
	東丸山	"	"	東丸山	0.77	(平2年3月30日) 平3年2月26日	(県告第582号) 県告第303号
	東丸山(2)	"	"	"	0.08	平9年9月5日	県告第1291号
	檜川	"	"	檜川町1丁目 源平2丁目	0.26	平3年5月7日	県告第818号
	大丸町	"	"	大丸町2・3丁目	0.58	平10年3月17日	県告第374号
	池田上町(2)	"	"	池田上町	0.06	平10年9月29日	県告第1396号
	滝谷町	"	"	滝谷町1・2 丁目	0.10	平12年12月15日	県告第1541号
	長田大谷	"	"	大谷町3丁目	0.15	平15年8月5日	県告第951号
妙法寺	"	須磨区	妙法寺	0.08	昭44年12月12日	県告第1423号	
妙法寺(2)	"	"	緑ヶ丘1丁目 妙法寺	0.45	昭61年2月28日	県告第295号	
妙法寺(3)	"	"	妙法寺	0.36	(昭62年3月10日) 平10年10月27日	(県告第336号) 県告第1542号	
堂ノ下	"	"	"	0.72	(昭45年12月18日) 昭60年12月3日	(県告第1639号) 県告第1946号	

戸

関係事務所	区域名	所在地			面積 (ha)	指定年月日	告示番号
		郡市名	区町名	大字名			
神	アチ口	神戸市	須磨区	妙法寺	0.90	昭54年3月9日	県告第524号
	宮ノ下	"	"	"	0.24	昭57年10月1日	県告第2265号
	谷野	"	"	"	0.49	昭62年3月10日	県告第336号
	谷野(2)	"	"	"	0.07	平9年2月14日	県告第233号
	円満林	"	"	"	1.22	昭62年3月10日	県告第336号
	牛ノ子	"	"	"	0.28	(平13年3月21日) 平15年2月25日	(県告第422号) 県告第246号
	菅の池	"	"	"	0.06	平17年9月16日	県告第992号
	上細沢	"	"	上奥細山沢畑	3.30	昭44年12月12日	県告第1423号
	上細沢(2)	"	"	上細沢町	0.20	昭56年3月31日	県告第946号
	一の谷	"	"	一の谷町2丁目西須磨	1.79	(昭55年3月28日) (平3年2月26日) (平9年3月25日) 平10年3月3日	(県告第733号) (県告第301号) (県告第547号) 県告第297号
	一の谷(2)	"	"	一の谷2丁目	0.57	(平元年2月25日) 平9年3月25日	(県告第255号) 県告第548号
	一の谷(3)	"	"	一の谷	0.74	(昭63年3月18日) 平2年3月30日	(県告第446号) 県告第587号
	一の谷(4)	"	"	一の谷町4丁目西須磨	0.09	平14年6月11日	県告第839号
	二ノ谷	"	"	一の谷	0.15	昭44年12月12日	県告第1423号
	二ノ谷(2)	"	"	一ノ谷町3丁目	2.76	(昭60年12月3日) (平11年12月28日) 平21年4月3日	(県告第1945号) (県告第1736号) 県告第436号
	水野	"	"	水野	1.15	(昭44年12月12日) 昭60年3月22日	(県告第1423号) 県告第465号
	明神町	"	"	明神2丁目板宿3丁目	0.60	昭45年12月18日	県告第1639号
	明神町(2)	"	"	明神町5丁目妙法寺	0.68	昭59年2月24日	県告第375号
	大手町	"	"	大手町7丁目大手	0.33	昭47年7月21日	県告第1059号
	大手町(2)	"	"	大手町8・9丁目	0.75	昭48年12月18日	県告第2114号
大手町(3)	"	"	大手	0.20	(昭57年10月1日) 平10年10月27日	(県告第2265号) 県告第1543号	
板宿	"	"	板宿3丁目	0.75	昭50年8月5日	県告第1596号	
高尾台	"	"	東上須磨町	2.91	(昭57年1月5日) 平13年3月21日	(県告第28号) 県告第426号	
緑ヶ丘	"	"	緑ヶ丘1丁目車	0.92	昭60年12月3日	県告第1945号	
禅昌寺	"	"	禅昌寺1丁目	0.78	(昭61年10月7日) 平13年3月21日	(県告第1525号) 県告第428号	
潮見台	"	"	潮見台町5丁目	0.98	(平3年2月26日) 平9年12月9日	(県告第299号) 県告第1708号	
白川	"	"	白川	4.56	平3年5月7日	県告第818号	
西脇	"	"	車	0.19	平10年9月22日	県告第1367号	
永楽町	"	"	永楽町3丁目養老町1丁目	0.38	平12年12月15日	県告第1541号	
木戸ヶ谷	"	"	多井畑	0.27	平13年11月20日	県告第1405号	
南谷	"	垂水区	塩屋	0.25	昭47年7月21日	県告第1059号	
南谷(2)	"	"	塩屋2丁目	0.90	(昭62年11月10日) 平3年5月7日	(県告第1749号) 県告第822号	

戸

関係事務所	区域名	所在地			面積 (ha)	指定年月日	告示番号
		都市名	区町名	大字名			
神	南谷(3)	神戸市	垂水区	塩屋3丁目	0.41	平元年2月25日	県告第255号
	大谷	"	"	塩東垂屋水	0.49	昭61年10月7日	県告第1525号
	大谷(2)	"	"	塩屋	0.12	平2年3月30日	県告第582号
	獅掛(1)	"	"	"	0.30	昭50年8月5日	県告第1596号
	獅掛(2)	"	"	"	0.35	"	"
	梅木谷	"	"	塩塩屋台3丁目	0.99	昭63年3月18日	県告第446号
	塩屋町	"	"	塩屋町8丁目	0.30	(平10年10月27日) 平12年8月29日	(県告第1541号) 県告第1130号
	塩屋町(2)	"	"	塩屋町3丁目	0.29	平12年12月15日	県告第1541号
	塩屋町(3)	"	"	塩屋町2丁目	0.33	平13年9月11日	県告第1162号
	塩屋町(4)	"	"	"	1.21	"	"
	西舞子	"	"	西舞子6丁目	0.44	昭49年2月12日	県告第266号
	西舞子(2)	"	"	西舞子9丁目	0.37	平9年3月25日	県告第549号
	西舞子(3)	"	"	"	0.08	"	"
	上高丸	"	"	上高丸1丁目	0.65	昭57年10月1日	県告第2265号
	上高丸(2)	"	"	"	0.14	昭59年2月24日	県告第375号
	松ヶ丘	"	"	舞子台1丁目	0.37	"	"
	鳥蔵山	"	"	下畑	0.18	昭60年12月3日	県告第1945号
	東松山	"	"	"	0.33	昭61年10月7日	県告第1525号
	東松山(2)	"	"	下畑町	0.28	平10年3月17日	県告第374号
	賀市	"	"	名谷	1.32	昭61年10月7日	県告第1525号
	高丸	"	"	東垂水畑	0.70	昭63年3月18日	県告第446号
	舞子坂	"	"	舞子坂1丁目	0.74	(平元年2月25日) 平12年12月15日	(県告第255号) 県告第1542号
	舞子坂(2)	"	"	"	0.20	平17年9月16日	県告第992号
	名谷東名	"	"	名谷町	1.72	平2年3月30日	県告第582号
	星が丘	"	"	星が丘1丁目	0.07	"	"
	旭が丘	"	"	旭が丘3丁目	0.03	平12年3月7日	県告第307号
	東垂水	"	"	東垂水3丁目	0.06	平12年4月4日	県告第541号
	乙木	"	"	乙木1丁目 美山台1丁目	0.06	平13年3月21日	県告第422号
	多聞台	"	"	多聞台3丁目	0.34	平16年2月17日	県告第183号
	鈴蘭台	"	北区	山田町小部	0.37	昭44年12月12日	県告第1423号
	鈴蘭台(2)	"	"	鈴蘭台北町1丁目	0.15	昭60年12月3日	県告第1945号
	鈴蘭台(3)	"	"	"	0.19	"	"
	鈴蘭台(4)	"	"	"	0.29	"	"

戸

関係事務所	区域名	所在地			面積 (ha)	指定年月日	告示番号
		郡市名	区町名	大字名			
神	鈴蘭台西町	神戸市	北区	鈴蘭台西1丁目	0.28	昭52年8月5日	県告第1597号
	鈴蘭台西町(2)	"	"	鈴蘭台西4丁目	0.15	昭59年2月24日	県告第375号
	鈴蘭台西町(3)	"	"	鈴蘭台西5丁目 山田町小部	0.44	平2年3月30日	県告第582号
	鈴蘭台西町(4)	"	"	鈴蘭台西4丁目	0.11	平7年3月14日	県告第303号
	鈴蘭台西町(5)	"	"	"	0.20	"	"
	鈴蘭台東町	"	"	鈴蘭台東町5丁目	0.19	昭60年12月3日	県告第1945号
	有馬	"	"	有馬	0.43	昭52年8月5日	県告第1597号
	有馬(2)	"	"	"	1.78	昭63年3月18日	県告第446号
	有馬(3)	"	"	有馬町	0.16	平12年12月15日	県告第1541号
	萩原	"	"	淡河町萩原	1.02	(昭57年1月5日) 平2年3月30日	(県告第28号) 県告第585号
	淡河	"	"	淡河町淡河	0.52	昭59年2月24日	県告第375号
	東垣	"	"	有野町唐櫃	1.00	昭60年3月22日	県告第464号
	藍那(1)	"	"	山田町藍那	1.55	(昭60年3月22日) 平9年9月5日	(県告第464号) 県告第1292号
	藍那(2)	"	"	"	1.63	昭60年12月3日	県告第1945号
	藍那(3)	"	"	"	1.82	平2年3月30日	県告第582号
	藍那(4)	"	"	"	2.03	平3年2月26日	県告第299号
	藍那(5)	"	"	"	0.40	平6年1月4日	県告第8号
	下ノ町	"	"	"	0.77	平20年1月29日	県告第97号
	中	"	"	山田町中 山田町原野	0.13	平3年8月30日	県告第1303号
	北ノ谷	"	"	山田町小部	0.68	昭63年3月18日	県告第446号
下谷上	"	"	山田町下谷上	4.29	平元年4月14日	県告第664号	
下谷上(2)	"	"	山田町下谷上 芝床ノ上	1.46	平2年3月30日	県告第582号	
塩田	"	"	道場町 塩田	1.82	平3年2月26日	県告第299号	
東下	"	"	山田町	1.54	平10年9月29日	県告第1396号	
有馬愛宕山	"	"	有馬町	1.00	"	"	
小河	"	"	山田町小河	0.13	平10年4月7日	県告第609号	
鈴蘭台南町	"	"	鈴蘭台南町7丁目	0.54	平12年7月11日	県告第952号	
北五葉(1)	"	"	北五葉5丁目	0.44	平14年12月13日	県告第1496号	
有野	"	"	有野町有野	0.87	平15年12月16日	県告第1429号	
上小名田	"	"	八多町上小名田	2.77	平18年8月25日	県告第919号	
中大沢	"	"	大沢町中大沢	0.14	平18年9月1日	県告第939号	
栃木	"	西区	栢谷町	0.98	(昭49年2月12日) 平3年5月7日	(県告第266号) 県告第820号	
栃木(2)	"	"	栢谷町栃木	0.10	昭55年3月28日	県告第733号	

戸

関係事務所	区域名	所在地			面積 (ha)	指定年月日	告示番号
		郡市名	区町名	大字名			
神 戸	栃ノ木(3)	神戸市	西区	櫛谷町	0.15	平3年5月7日	県告第818号
	永井谷	"	"	伊川谷町井吹	1.31	昭57年10月1日	県告第2265号
	寺谷	"	"	栢谷町寺谷	3.15	昭59年2月24日	県告第375号
	寺谷(2)	"	"	"	2.56	昭60年3月22日	県告第464号
	寺谷(3)	"	"	"	1.35	昭61年10月7日	県告第1525号
	西戸田	"	"	平野町西戸田	4.65	昭61年2月28日	県告第295号
	布施畑(1)	"	"	伊川谷町布施畑	1.76	(昭63年3月18日) 平元年2月25日	(県告第446号) 県告第256号
	布施畑(2)	"	"	"	3.42	昭63年3月18日	県告第446号
	上脇	"	"	伊川谷町上脇	3.10	平2年3月30日	県告第582号
	前開	"	"	伊川谷町前開	1.60	"	"
	木津	"	"	押部谷町木津	0.32	平9年2月14日	県告第233号
	和田	"	"	押部谷町和田	0.76	平14年10月15日	県告第1261号
小計	204か所			169.10			
西 宮	五月ヶ丘	西宮市		五月ヶ丘 六軒	6.00	昭45年6月19日	県告第778号
	宝生ヶ丘	"		宝生ヶ丘1・2丁目 塩瀬町生瀬	0.54	平7年10月27日	県告第1481号
	宝生ヶ丘(2)	"		"	0.26	平15年2月7日	県告第161号
	苦楽園四番町	"		苦楽園四番町 (芦屋市鋸谷)	0.59	平9年2月7日	県告第194号
	苦楽園四番町	"		苦楽園四番町	0.57	平10年10月27日	県告第1541号
	深谷	"		深谷町	0.34	平9年2月7日	県告第194号
	仁川町	"		仁川町5・6丁目	0.83	(平10年9月29日) 平14年6月14日	(県告第1395号) 県告第847号
	上ヶ原	"		上ヶ原十番町 一ヶ谷町	0.86	平15年3月28日	県告第440号
	西平	"		西平町	0.14	平15年6月27日	県告第803号
	名塩(8)	"		山口町下山口	0.56	平20年10月3日	県告第1004号
	山手町	芦屋市		山手	0.41	昭55年3月28日	県告第733号
	三条北	"		三条	0.27	平2年3月30日	県告第582号
小計	12か所			11.37			
宝 塚	月見山	宝塚市		月見山	0.98	(昭47年2月12日) 平9年2月7日	(県告第192号) 県告第195号
	月見山(2)	"		月見山1丁目	0.08	平21年2月24日	県告第209号
	武庫山	"		伊子志塚 宝	1.31	昭48年3月15日	県告第431号の2
	武庫山(2)	"		武庫山2丁目	0.23	平18年11月28日	県告第1208号
	野上	"		野上2・3丁目	5.50	"	"
	安倉西2丁目	"		安倉西2丁目	0.15	昭54年3月9日	県告第524号
	長尾台	"		長尾台1丁目	0.17	平6年2月22日	県告第261号

関係事務所	区域名	所在地			面積 (ha)	指定年月日	告示番号	
		都市名	区町名	大字名				
宝	仁川月見か ^ゝ 丘 (1)	宝塚市		仁川月見か ^ゝ 丘	0.24	平11年2月26日	県告第285号	
	仁川月見か ^ゝ 丘 (2)	"		"	0.23	"	"	
	仁川月見か ^ゝ 丘 (3)	"		"	0.16	平19年6月22日	県告第722号	
	加茂	川西市		加茂2丁目	0.23	昭45年6月19日	県告第778号	
	久代2丁目	"		久代2丁目	0.11	昭47年2月12日	県告第192号	
	久代5丁目	"		久代5丁目	0.16	昭47年2月12日	県告第192号	
	寺畑	"		寺畑1丁目	0.06	昭48年12月18日	県告第2114号	
	南花屋敷	"		南花屋敷2丁目 加茂1丁目	0.13	昭49年2月12日	県告第266号	
	久代3丁目	"		久代2・3丁目	0.24	平12年7月11日	県告第952号	
	鼓が滝	"		鼓が滝1丁目	0.61	平13年3月21日	県告第422号	
	鼓が滝(2)	"		鼓が滝1・2丁目 東多	0.38	平14年3月26日	県告第451号	
	鶯の森	"		鶯の森町	1.92	平17年3月29日	県告第431号	
	鶯の森(2)	"		鶯が丘 鶯の森町	0.57	平19年12月25日	県告第1297号	
	広根	川辺郡	猪名川町	広根	0.77	平5年4月13日	県告第698号	
	塚	広沢	三田市		広下内 沢神野	0.80	昭45年12月18日	県告第1639号
		東野上	"		東野上	0.62	(昭45年12月18日) (昭59年2月24日) 昭59年9月14日	(県告第1639号) (県告第376号) 県告第1853号
池尻		"		池尻	1.25	(昭49年2月12日) 昭58年3月29日	(県告第266号) 県告第978号	
三輪上野		"		三輪	0.76	昭54年3月9日	県告第524号	
鈴鹿		"		鈴鹿	1.60	昭57年3月26日	県告第794号	
三輪		"		三輪3丁目	0.36	平13年1月30日	県告第144号	
三輪(2)		"		三輪	0.14	平19年1月12日	県告第24号	
小計		28か所			19.76			
加古川		辻	加古川市		西神吉町辻	4.25	(昭45年6月19日) 昭54年3月9日	(県告第778号) 県告第525号
小計		1か所			4.25			
加東	上王子	西脇市		上王子	0.32	昭48年2月28日	県告第334号の2	
	上王子	"		上王子町	1.27	昭59年9月14日	県告第1849号	
	板波	"		板波	1.18	昭54年9月25日	県告第2301号	
	大野	"		大野	0.79	昭60年3月22日	県告第464号	
	船町	"		黒田庄町田高 黒田庄町船町	2.10	昭49年2月12日	県告第226号	
	船町(3)	"		"	1.32	平16年7月16日	県告第895号	
	大伏(1)	"		黒田庄町大伏	1.80	昭49年2月12日	県告第266号	
大伏(2)	"		"	2.50	"	"		

関係事務所	区域名	所在地			面積 (ha)	指定年月日	告示番号
		郡市名	区町名	大字名			
加東	前坂	西脇市		黒田庄町前坂	2.10	昭49年2月12日	県告第266号
	上の丸	三木市		本町2丁目	0.50	昭45年6月19日	県告第778号
	下榊	小野市		下榊	1.30	昭53年2月21日	県告第368号
	日吉	〃		日吉町	2.50	平18年8月25日	県告第920号
	中野間	多可郡	多可町	八千代区中野間	0.20	昭48年2月28日	県告第334号の2
小計	13か所				17.88		
姫路	白国	姫路市		白国	0.90	昭45年6月19日	県告第778号
	西仮星	〃		的形町の形	0.59	(昭48年3月15年) 昭49年5月24日	(県告第431号の2) 県告第1007号
	西仮星(2)	〃		〃	0.35	昭56年3月31日	県告第946号
	北山河	〃		〃	1.78	昭48年3月15日	県告第431号の2
	南山河	〃		〃	0.60	〃	〃
	薬師山	〃		山畑新田	0.43	昭49年2月12日	県告第266号
	古三味	〃		〃	0.23	〃	〃
	山畑新田	〃		〃	0.12	昭52年4月19日	県告第825号
	岩鼻	〃		的形	0.35	〃	〃
	岩鼻(2)	〃		的形町の形	1.42	平3年5月7日	県告第818号
	木場中西	〃		木場	0.67	昭53年2月21日	県告第368号
	木場中西(2)	〃		〃	0.28	昭58年3月29日	県告第977号
	北八家(1)	〃		八家	0.95	昭55年3月28日	県告第733号
	北八家(2)	〃		八東家山	0.14	〃	〃
	南八家	〃		八家	0.15	平7年10月27日	県告第1481号
	麓	〃		的形町の形	0.27	昭56年3月31日	県告第946号
	麓(2)	〃		〃	0.31	平2年3月30日	県告第582号
	向山	〃		〃	0.25	平5年4月13日	県告第698号
	北山	〃		飾東町北山	0.37	昭56年3月31日	県告第946号
	志吹	〃		飾東町志吹	1.48	昭58年3月29日	県告第977号
	大木庭(1)	〃		木場	0.50	昭59年2月24日	県告第375号
	大木庭(2)	〃		〃	0.27	〃	〃
	木場西ノ町	〃		〃	1.26	昭59年9月14日	県告第1849号
	木場西ノ町(2)	〃		〃	1.62	昭60年12月3日	県告第1945号
	二重谷	〃		〃	0.17	平10年3月17日	県告第374号
	勝山町	〃		勝原区勝山町 勝原区丁	2.14	昭60年3月22日	県告第464号
山脇	〃		四郷町山脇 花田町一本松	1.44	昭62年1月27日	県告第110号	

関係事務所	区域名	所在地			面積 (ha)	指定年月日	告示番号
		郡市名	区町名	大字名			
姫路	堂河原	神埼郡	〃	岩屋	1.38	昭48年12月18日	県告第2114号
	作畑	〃	〃	作畑	0.48	〃	〃
	新田	〃	神河町	新田	0.36	〃	〃
	上岩	〃	〃	上岩	0.27	〃	〃
	為信	〃	〃	長谷	1.66	〃	〃
	寺前	〃	〃	寺前	0.03	昭50年8月5日	県告第1596号
	大川原	〃	〃	長谷	4.03	昭59年2月24日	県告第375号
小計	68か所				63.71		
姫路港	家島	姫路市		家島町宮	0.40	昭45年12月18日	県告第1639号
	釜の上	〃		〃	0.73	昭49年2月12日	県告第266号
	釜の上(2)	〃		〃	0.42	昭50年3月4日	県告第400号
	釜の上(3)	〃		〃	0.07	〃	〃
	三軒家町	〃		〃	0.10	〃	〃
	三軒家町(2)	〃		〃	0.22	昭52年4月19日	県告第825号
	三軒家町(3)	〃		〃	0.48	昭55年3月28日	県告第733号
	三軒家町(4)	〃		〃	0.40	(昭56年3月31日) 昭58年3月29日	(県告第946号) 県告第981号
	三軒家町(5)	〃		〃	0.15	昭57年3月26日	県告第794号
	東町	〃		〃	0.24	昭52年4月19日	県告第825号
	井ノ谷(2)	〃		〃	0.73	平14年4月9日	県告第577号
	大石の下	〃		家島町真浦	0.19	昭49年2月12日	県告第266号
	畑の原	〃		〃	2.16	昭50年3月4日	県告第400号
	城山	〃		〃	0.77	(昭52年4月19日) 昭56年3月31日	(県告第825号) 県告第950号
	城山(2)	〃		〃	0.12	昭56年3月31日	県告第946号
	城山(3)	〃		〃	0.28	(昭57年3月26日) 昭59年9月14日	(県告第794号) 県告第1852号
	城山(4)	〃		〃	1.09	平20年1月8日	県告第11号
	小浦ノ辻	〃		〃	1.03	(昭50年3月4日) (昭52年4月19日) (昭57年3月26日) (昭60年3月22日) 平10年3月3日	(県告第400号) (県告第826号) (県告第799号) (県告第468号) 県告第295号
	右ノ浦	〃		〃	0.76	昭53年2月21日	県告第368号
	左ノ浦	〃		〃	0.68	(昭54年3月9日) 昭57年3月26日	(県告第524号) 県告第800号
畑	〃		〃	0.25	昭54年3月9日	県告第524号	
奈座	〃		家島町坊勢	0.19	昭49年2月12日	県告第266号	
奈座(2)	〃		〃	0.25	昭53年2月21日	県告第368号	
奈座(3)	〃		〃	0.17	昭58年3月29日	県告第977号	

関係事務所	区域名	所在地			面積 (ha)	指定年月日	告示番号
		郡市名	区町名	大字名			
姫路	坊崎	姫路市		家島町坊勢	1.51	(昭50年8月5日) 昭60年3月22日	(県告第1596号) 県告第469号
	坊崎(2)	"		"	0.13	昭60年3月22日	県告第464号
	長井	"		"	0.63	(昭52年4月19日) 平3年5月7日	(県告第825号) 県告第818号
	大辻	"		"	0.13	(昭52年4月19日) 平10年4月7日	(県告第825号) 県告第612号
	大辻(2)	"		"	0.42	(昭53年2月21日) 昭58年3月29日	(県告第368号) 県告第979号
	大辻(3)	"		"	0.27	昭54年3月9日	県告第524号
	大辻(4)	"		"	0.15	昭55年3月28日	県告第733号
	大辻(5)	"		"	0.73	(昭55年3月28日) 平元年2月25日	(県告第733号) 県告第257号
	西ノ浦	"		"	1.10	(昭50年3月4日) 昭52年4月19日	(県告第400号) 県告第826号
	西ノ浦(2)	"		"	0.37	昭54年3月9日	県告第524号
	西ノ浦(3)	"		"	0.24	昭57年3月26日	県告第794号
	西ノ浦(4)	"		"	0.35	昭56年3月31日	県告第946号
	西ノ浦(5)	"		"	0.40	昭58年3月29日	県告第977号
	西ノ浦(6)	"		"	0.23	昭60年3月22日	県告第464号
長井谷	"		"	0.21	昭60年3月22日	県告第464号	
カマスゲ浦	"		"	0.42	(昭61年10月7日) 昭62年10月20日	(県告第1525号) 県告第1613号	
小計	40か所				19.17		
光都	網ノ浦	相生市		相生4丁目	1.04	昭47年2月12日	県告第192号
	龍山	"		相生4丁目生	1.46	"	"
	野瀬	"		野瀬	0.49	"	"
	緑ヶ丘	"		緑ヶ丘1丁目 若狭野町入野	2.00	平8年3月29日	県告第569号
	森	"		矢野町森	1.00	平12年3月7日	県告第307号
	相生(1)	"		旭二丁目生	0.32	平成19年3月9日	県告第250号
	相生(2)	"		旭二丁目	0.18	"	"
	八洞地区	"		若狭野町野々	0.41	平21年8月7日	県告第903号
	鷗和(1)	赤穂市		鷗和	0.72	昭45年12月18日	県告第1639号
	鷗和(2)	"		"	0.61	"	"
	横	"		"	0.41	昭49年2月12日	県告第266号
	尾崎	"		尾崎	1.54	(昭45年12月18日) 昭60年12月17日	(県告第1639号) 県告第2012号
	高台	"		"	1.38	昭49年2月12日	県告第266号
	高台(2)	"		"	0.83	平8年3月29日	県告第569号
	御崎(1)	"		御崎	1.40	昭45年12月18日	県告第1639号
	御崎(2)	"		"	0.37	"	"
	御崎(3)	"		"	0.61	(昭45年12月18日) 昭59年9月14日	(県告第1639号) 県告第1850号

関係事務所	区域名	所在地			面積 (ha)	指定年月日	告示番号
		郡市名	区町名	大字名			
光	三崎山	赤穂市		御崎	0.23	平7年3月14日	県告第303号
	福浦	"		福浦	2.02	(昭47年2月12日) 平3年5月7日	(県告第192号) 県告第819号
	入電	"		"	1.88	昭49年2月12日	県告第266号
	入電(2)	"		"	0.70	昭50年3月4日	県告第400号
	坂越	"		坂越	0.40	昭45年12月18日	県告第1639号
	北之町	"		"	0.12	昭50年3月4日	県告第400号
	高谷	"		"	1.98	昭47年2月12日	県告第192号
	小島	"		"	1.60	"	"
	潮見	"		"	0.46	昭47年2月12日	県告第192号
	東之町	"		"	0.36	"	"
	蔵田	"		真殿	0.19	昭49年2月12日	県告第266号
	居邨	"		新塩田	0.76	(昭49年2月12日) 昭54年3月9日	(県告第266号) 県告第526号
	高野	"		高野	3.60	平8年3月29日	県告第569号
	東有年(1)	"		東有年	0.68	平10年9月29日	県告第1396号
	東有年(2)	"		"	0.54	"	"
	井上	赤穂郡	上郡町	井上	2.99	平14年6月11日	県告第839号
	大願寺	佐用郡	佐用町	佐用	2.09	平9年2月7日	県告第194号
	秀谷(1)	"	"	"	0.75	平10年9月29日	県告第1396号
	秀谷(2)	"	"	"	0.56	"	"
	都	口長谷	"	"	"	3.58	平18年3月24日
目高		"	"	目高	2.30	昭53年2月21日	県告第368号
久崎		"	"	久崎	0.60	平10年9月29日	県告第1396号
早瀬		"	"	早瀬	2.72	平15年3月28日	県告第440号
西大畑		"	"	大畑	1.69	平13年3月21日	県告第422号
上町		"	"	三日月	1.17	平13年11月20日	県告第1405号
鎌倉		"	"	上本郷	1.24	平14年11月19日	県告第1409号
三ツ尾		"	"	三ツ尾	0.26	平19年10月26日	県告第1111号
小計		44か所			50.24		
龍野		沢田	たつの市		神岡町沢田	2.16	昭52年4月19日
	沢田(2)	"		"	1.25	昭54年3月9日	県告第524号
	沢田(3)	"		"	0.57	"	"
	中霞城	"		龍野町中霞城	0.66	平3年2月26日	県告第299号
	今市	"		揖保町今市	1.16	昭56年3月31日	県告第946号

関係事務所	区域名	所在地			面積 (ha)	指定年月日	告示番号
		郡市名	区町名	大字名			
龍野	野部	たつの市		神岡町野部	2.06	平10年9月29日	県告第1396号
	下霞城	"		龍野町本町 龍野町下霞城 龍野町日山	3.69	(平14年12月17日) (平16年11月2日) (平18年3月17日) 平18年10月24日	(県告第1513号) (県告第1250号) (県告第306号) 県告第1089号
	片山小宅台	"		龍野町片山	0.46	平15年11月11日	県告第1319号
	日山	"		龍野町日山	1.18	平17年11月25日	県告第1249号
	袋尻	"		揖保川町袋尻	0.84	昭52年4月19日	県告第825号
	新舞子(1)	"		御津町黒崎	2.04	(昭47年2月12日) 昭59年9月14日	(県告第192号) 県告第1851号
	新舞子(2)	"		御津町黒崎	1.18	(昭47年2月12日) 昭59年9月14日	(県告第192号) 県告第1851号
	新舞子(3)	"		"	1.21	(平2年2月13日) (平7年10月27日) 平12年3月7日	(県告第235号) (県告第1481号) 県告第309号
	室津	"		御津町室津 3・4丁目	3.53	(昭47年2月12日) 昭59年9月14日	(県告第192号) 県告第1851号
	岩見	"		御津町岩見	1.33	(昭47年2月12日) (昭59年9月14日) (昭63年3月18日) 平12年3月7日	(県告第192号) (県告第1851号) (県告第447号) 県告第308号
	岩見(2)	"		"	0.75	平元年2月25日	県告第255号
	中島	"		御津町中島	1.42	昭52年4月19日	県告第825号
	大浦	"		御津町室津	0.06	平15年11月11日	県告第1319号
	立岡山	揖保郡	太子町	立鶴岡山	0.24	(平15年11月11日) 平19年9月4日	(県告第1319号) 県告第927号
	西本町	"	"	鶴	0.90	平21年1月20日	県告第72号
	土万	宍粟市		山崎町土万	4.32	(昭48年2月28日) 平13年3月21日	(県告第334号の2) 県告第424号
	大沢	"		山崎町大沢	2.40	昭48年2月28日	県告第334号の2
	最上山	"		山崎町元山崎 山崎町山崎	1.49	(昭48年2月28日) 平16年2月17日	(県告第334号の2) 県告第184号
	最上山(2)	"		山崎町上寺	1.69	平19年1月12日	県告第25号
	梯	"		山崎町梯	10.68	(昭48年2月28日) 平16年6月4日	(県告第334号の2) 県告第761号
	宇野	"		山崎町宇野 山崎町片山	5.40	(昭48年2月28日) 平16年2月17日	(県告第334号の2) 県告第184号
	三谷	"		山崎町三谷	8.94	(昭48年2月28日) 平16年3月30日	(県告第334号の2) 県告第454号
	川戸(1)	"		山崎町川戸	2.21	(昭48年2月28日) 平17年1月21日	(県告第334号の2) 県告第79号
	川戸(2)	"		山崎町川戸	2.61	"	"
	山崎(2)	"		山崎町上ノ	5.32	平15年11月11日	県告第1319号
	清野	"		山崎町清野	2.55	平19年11月13日	県告第1172号
	曲里	"		一宮町安積	1.22	昭48年2月28日	県告第334号の2
	曲里(2)	"		"	0.33	昭55年3月28日	県告第733号
	三林(1)	"		"	1.24	昭48年2月28日	県告第334号の2
	三林(2)	"		"	0.85	(昭48年2月28日) 平10年4月7日	(県告第334号の2) 県告第611号
	三林(3)	"		"	2.25	平10年4月7日	県告第610号

関係事務所	区域名	所在地			面積 (ha)	指定年月日	告示番号
		郡市名	区町名	大字名			
龍野	三軒屋(1)	宍粟市		一宮町安積 一宮町東市場	1.43	平17年5月13日	県告第622号
	三軒屋(2)	"		一宮町東市場	0.63	平19年2月27日	県告第205号
	東川	"		一宮町深河谷	2.29	昭48年2月28日	県告第334号の2
	三方町(1)	"		一宮町三方町	0.71	"	"
	三方町(2)	"		"	0.54	(昭48年2月28日) 昭49年5月24日	(県告第334号の2) 県告第1006号
	河原田	"		一宮町河原田	0.85	昭48年2月28日	県告第334号の2
	城ヶ岨	"		千種町黒土	1.46	"	"
	東代	"		"	0.35	"	"
	猶原	"		千種町下河原	5.13	"	"
	川井(1)	"		千種町河内	3.16	"	"
	川井(2)	"		"	4.60	昭48年2月28日	県告第334号の2
	皆木	"		波賀町皆木 波賀町上野	0.49	平10年9月22日	県告第1367号
	小計	48か所			101.83		
豊岡	田結(1)	豊岡市		田結	0.39	昭47年2月12日	県告第192号
	田結(2)	"		"	0.24	"	"
	田結(3)	"		"	0.72	(昭49年2月12日) 昭54年3月9日	(県告第266号) 県告第526号
	田結(4)	"		"	0.83	昭58年3月29日	県告第977号
	日撫	"		日撫	1.49	昭48年2月28日	県告第344号の2
	森津	"		森津	6.51	(昭48年2月28日) (昭56年3月31日) 昭57年3月26日	(県告第344号の2) (県告第948号)
	庄境(1)	"		庄境	6.97	(昭54年3月9日) 昭59年2月24日	(県告第524号) 県告第378号
	庄境(2)	"		百合地	4.76	昭50年3月4日	県告第400号
	庄境(3)	"		庄境	0.58	昭62年9月1日	県告第1361号
	妙楽寺	"		妙楽寺坂	0.81	(昭50年8月5日) 昭59年2月24日	(県告第1596号) 県告第377号
	妙楽寺(2)	"		妙楽寺	1.88	(昭58年3月29日) 昭63年6月7日	(県告第977号) 県告第877号
	妙楽寺(3)	"		"	0.51	昭58年3月29日	県告第977号
	妙楽寺(4)	"		妙楽寺町 九日市下町	0.65	"	"
	上陰高屋	"		上高陰屋	1.36	昭55年3月28日	県告第733号
	野上	"		野上	2.67	(昭55年3月28日) 昭57年3月26日	(県告第733号) 県告第796号
	瀬戸(1)	"		瀬戸	0.36	昭55年3月28日	県告第733号
	瀬戸(2)	"		"	0.80	"	"
	瀬戸(3)	"		"	2.13	(昭60年3月22日) 平13年3月21日	(県告第464号) 県告第427号
瀬戸(4)	"		小瀬島戸	1.13	昭60年3月22日	県告第464号	
瀬戸(5)	"		瀬戸	1.59	平13年3月21日	県告第422号	

関係事務所	区域名	所在地			面積 (ha)	指定年月日	告示番号	
		郡市名	区町名	大字名				
豊	梶原	豊岡市		梶原	3.14	昭56年3月31日	県告第946号	
	京町	"		京町	1.81	昭57年3月26日	県告第794号	
	福田(1)	"		福田	4.26	(昭57年3月26日) 昭62年7月21日	(県告第794号) 県告第1144号	
	福田(2)	"		"	3.15	昭57年3月26日	県告第794号	
	福田(4)	"		"	0.49	平18年2月10日	県告第161号	
	津居山	"		津居山	1.86	昭57年3月26日	県告第794号	
	津居山(2)	"		"	2.13	昭59年2月24日	県告第375号	
	津居山(3)	"		"	2.97	(昭59年2月24日) 平2年3月30日	(県告第375号) 県告第586号	
	高屋	"		高屋	5.89	昭58年3月29日	県告第977号	
	高屋(2)	"		"	0.81	平3年5月7日	県告第818号	
	高屋(3)	"		"	3.60	平20年3月4日	県告第201号	
	三宅	"		三宅	1.50	"	"	
	三宅(2)	"		"	1.66	平12年8月29日	県告第1128号	
	祥雲寺	"		祥雲寺	0.45	昭58年3月29日	県告第977号	
	祥雲寺(2)	"		"	0.92	平12年7月11日	県告第952号	
	上陰(1)	"		上陰	0.93	昭59年2月24日	県告第375号	
	上陰(2)	"		"	1.05	"	"	
	鎌田	"		鎌田	0.71	"	"	
	岡	駄坂	"		駄坂	3.77	(昭60年3月22日) 平元年2月25日	(県告第464号) 県告第258号
		木内	"		木内坂	5.52	昭60年3月22日	県告第464号
畑上		"		畑上	1.48	(昭60年3月22日) 平7年3月14日	(県告第464号) 県告第305号	
山王町		"		山王町	0.81	昭60年3月22日	県告第464号	
小島		"		小島	1.25	昭61年4月22日	県告第701号	
小島(2)		"		"	1.15	平15年11月21日	県告第1371号	
百合地		"		百合地	2.75	昭61年4月22日	県告第701号	
金剛寺		"		金剛寺	2.08	(昭61年4月22日) 平7年3月14日	(県告第701号) 県告第306号	
河谷(1)		"		河谷	4.35	昭61年4月22日	県告第701号	
河谷(2)		"		"	2.03	(昭61年4月22日) 平19年12月14日	(県告第701号) 県告第1256号	
江野(1)		"		江野	1.38	"	"	
江野(2)		"		"	1.96	"	"	
赤石(1)		"		赤石	1.41	(昭62年7月21日) 平7年3月14日	(県告第1143号) 県告第307号	
赤石(2)		"		"	2.37	(昭62年7月21日) 平9年2月7日	(県告第1143号) 県告第196号	
赤石(3)	"		"	1.73	昭62年10月20日	県告第1612号		

関係事務所	区域名	所在地			面積 (ha)	指定年月日	告示番号
		郡市名	区町名	大字名			
豊岡	三原	豊岡市		三原	1.31	昭63年6月7日	県告第886号
	下鶴井(1)	"		下鶴井	4.96	"	"
	下鶴井(2)	"		下鶴井	4.80	(昭63年6月7日) 平6年1月4日	(県告第886号) 県告第11号
	福成寺	"		福成寺	1.45	平6年1月4日	県告第8号
	福成寺(2)	"		"	3.32	平9年2月7日	県告第194号
	中ノ郷	"		中ノ郷	1.37	"	"
	上鉢山	"		上鉢山	6.07	"	"
	森尾	"		森尾	1.17	平10年3月17日	県告第374号
	辻	"		辻	2.01	平10年9月29日	県告第1394号
	中谷	"		中谷	3.25	平10年9月22日	県告第1367号
	倉見	"		倉見	6.03	"	"
	立石	"		立石	3.13	平10年9月29日	県告第1394号
	中谷(2)	"		中谷	3.73	平10年9月29日	県告第1394号
	法花寺(1)	"		法花寺	1.39	(平10年9月29日) 平12年12月15日	(県告第1394号) 県告第1543号
	法花寺(2)	"		"	1.55	平10年9月29日	県告第1394号
	法花寺(3)	"		"	0.30	平13年1月30日	県告第144号
	香住(1)	"		香住	1.65	平10年4月7日	県告第609号
	香住(2)	"		"	2.35	"	"
	香住(3)	"		"	0.30	平18年12月8日	県告第1237号
	三坂町	"		三坂町	1.38	(平13年1月30日) 平16年6月4日	(県告第144号) 県告第760号
	佐野	"		佐野	2.29	平15年6月27日	県告第803号
	目坂(1)	"		目坂	1.20	平15年11月21日	県告第1371号
	目坂(2)	"		"	1.06	"	"
	吉井	"		吉井	0.86	平15年12月16日	県告第1429号
	下鉢山	"		下鉢山	2.32	平17年5月13日	県告第622号
	庄	"		庄	0.42	平17年11月11日	県告第1211号
	口岩井	"		岩井	2.56	"	"
	長谷(1)	"		長谷	1.27	平18年3月10日	県告第273号
	下陰	"		下陰	1.96	平18年11月28日	県告第1209号
	寺	"		出石町寺町	0.82	(昭45年6月19日) 平9年12月9日	(県告第778号) 県告第1707号
	東條	"		出石町東條	1.30	(昭49年2月12日) 昭61年2月12日	(県告第266号) 県告第214号
	魚屋	"		出石町魚屋	0.43	昭61年2月12日	県告第213号
	福居	"		出石町福居	3.31	平21年5月29日	県告第666号
田多地	"		出石町田多地	2.46	平15年3月28日	県告第440号	

関係事務所	区域名	所在地			面積 (ha)	指定年月日	告示番号
		郡市名	区町名	大字名			
豊	田多地(2)	豊岡市		出石町田多地	1.71	平18年12月8日	県告第1237号
	袴狭	"		出石町袴狭	3.09	平15年6月27日	県告第803号
	袴狭(2)	"		出石町袴狭	1.39	平19年1月12日	県告第26号
	正眼寺	"		但東町畑山	0.40	昭50年8月5日	県告第1596号
	矢根	"		但東町矢根	2.70	昭55年3月28日	県告第733号
	相田	"		但東町相田	2.07	昭58年3月29日	県告第977号
	如布	"		但東町中山	3.01	"	"
	赤野	"		"	2.30	昭61年4月22日	県告第701号
	小谷	"		但東町小谷	1.30	昭60年3月22日	県告第464号
	水石	"		但東町水石	4.20	昭61年4月22日	県告第701号
	坂津	"		但東町坂津	3.27	平3年5月7日	県告第818号
	平田	"		但東町平田	2.13	"	"
	日向	"		但東町日向	2.83	平9年12月9日	県告第1705号
	太田	"		但東町太田	1.27	平10年9月29日	県告第1396号
	南尾	"		但東町南尾	1.84	平14年10月15日	県告第1261号
	畑	"		但東町畑	1.08	"	"
	寺外	"		"	0.73	平19年3月6日	県告第241号
	出尾	"		但東町薬王寺	1.82	平15年7月15日	県告第874号
	河本	"		但東町河本	2.04	平16年2月17日	県告第183号
	東中	"		但東町東中	2.28	平19年7月3日	県告第759号
	東中(2)	"		"	0.34	平21年2月3日	県告第124号
	久田谷	"		日高町久田谷	0.61	昭53年2月21日	県告第368号
	稲岡	"		"	1.32	昭56年3月31日	県告第946号
	田ノ口	"		日高町田ノ口	3.51	(昭55年3月28日) 昭58年3月29日	(県告第733号) 県告第980号
	家ノ脇	"		日高町祢布	1.24	"	"
	木内谷	"		"	0.95	"	"
赤崎	"		日高町赤崎	2.48	昭58年3月29日	県告第977号	
国分寺	"		日高町国分寺	1.67	(昭60年3月22日) 平10年9月22日	(県告第464号) 県告第1368号	
国分寺(2)	"		"	2.57	平10年9月22日	県告第1367号	
夏栗	"		日高町夏栗	3.27	昭60年3月22日	県告第464号	
夏栗里ノ前	"		"	2.87	昭63年6月7日	県告第886号	
山本	"		日高町山本	4.19	昭61年4月22日	県告第701号	
山本(2)	"		"	0.82	平14年11月19日	県告第1409号	

岡

関係事務所	区域名	所在地			面積 (ha)	指定年月日	告示番号
		郡市名	区町名	大字名			
豊岡	山本 (3)	豊岡市		日高町山本	0.51	平14年11月19日	県告第1409号
	竹貫	"		日高町竹貫	1.24	昭61年4月22日	県告第701号
	竹貫 (2)	"		"	0.34	平17年9月13日	県告第986号
	佐田	"		日高町佐田	3.32	昭62年7月21日	県告第1143号
	奈佐路	"		日高町奈佐路	4.48	昭63年6月7日	県告第886号
	名色	"		日高町名色	2.74	"	"
	羽尻	"		日高町羽尻	2.03	"	"
	羽尻 (2)	"		"	2.93	平3年2月26日	県告第299号
	八代	"		日高町八代	3.67	平4年6月5日	県告第859号
	八代 (2)	"		"	4.12	平10年9月22日	県告第1367号
	藤井	"		日高町藤井	3.29	平3年2月26日	県告第299号
	藤井 (2)	"		"	1.44	平11年8月20日	県告第1217号
	山田	"		日高町山田	2.10	平10年9月22日	県告第1367号
	知見 (1)	"		日高町知見	0.96	平13年10月16日	県告第1271号
	知見 (2)	"		"	1.81	平13年10月16日	県告第1271号
	中	"		日高町中	1.25	平17年9月13日	県告第986号
	谷	"		日高町谷	2.04	平18年11月24日	県告第1195号
	頃垣	"		日高町頃垣	3.31	平20年1月8日	県告第12号
	上石	"		日高町上石	0.66	平20年4月4日	県国第389号
	下住	"		城崎町桃島	0.35	昭54年3月9日	県告第524号
	家ノ下	"		"	0.89	"	"
	野木谷	"		城崎町湯島	0.24	昭57年3月26日	県告第794号
	木ノ下	"		城崎町今津	0.73	(昭58年3月29日) 平8年3月29日	(県告第977号) 県告第569号
	小見塚	"		"	0.19	昭58年3月29日	県告第977号
	家ノ上	"		"	1.53	"	"
	長崎	"		城崎町桃島 城崎町湯島	0.61	昭60年3月22日	県告第464号
	長崎 (2)	"		"	0.98	(平12年3月7日) 平14年8月2日	(県告第307号) 県告第1021号
	戸島	"		城崎町戸島	2.50	昭62年7月21日	県告第1143号
	楽々浦	"		城崎町楽々浦	1.90	平2年2月13日	県告第235号
	来日	"		城崎町来日	2.50	平4年6月5日	県告第859号
	来日 (2)	"		"	3.10	平7年3月14日	県告第303号
	結	"		城崎町結	2.88	平12年3月7日	県告第307号
浜須井	"		竹野町浜須井	1.30	昭59年2月24日	県告第375号	

関係事務所	区域名	所在地			面積 (ha)	指定年月日	告示番号
		都市名	区町名	大字名			
豊岡	田久日	豊岡市		竹野町田久日	1.67	昭60年3月22日	県告第464号
	森本	"		竹野町森本	0.59	昭60年12月3日	県告第1945号
	切浜	"		竹野町切浜	1.94	昭61年4月22日	県告第701号
	林	"		竹野町林	4.98	(昭61年4月22日) 平2年2月13日	(県告第701号) 県告第238号
	桑野本	"		竹野町桑野本	2.86	昭62年10月20日	県告第1612号
	阿金谷(1)	"		竹野町阿金谷	1.60	平2年2月13日	県告第235号
	阿金谷(2)	"		"	1.60	"	"
	宇日	"		竹野町宇日	2.40	平3年5月7日	県告第818号
	床瀬	"		竹野町椒	1.94	平9年2月7日	県告第194号
	小丸	"		竹野町小丸	2.44	平10年9月22日	県告第1367号
	中村(1)	"		竹野町椒	2.32	平14年8月30日	県告第1100号
	中村(2)	"		"	1.34	平14年11月19日	県告第1409号
	轟	"		竹野町轟	0.87	平18年12月8日	県告第1237号
	須谷(1)	"		竹野町須谷	0.62	平21年7月14日	県告第830号
	須谷(2)	"		竹野町須谷	0.36	平21年7月14日	県告第831号
奥須井	"		竹野町奥須井	1.29	平20年7月1日	県告第683号	
小計	169か所			339.59			
新温泉	諸寄	美方郡	新温泉町	諸寄	2.66	昭45年6月19日	県告第778号
	奥町	"	"	"	1.27	平11年8月20日	県告第1217号
	三尾	"	"	三尾	0.52	昭45年6月19日	県告第778号
	三尾(2)	"	"	"	1.45	昭49年2月12日	県告第266号
	小三尾	"	"	"	0.87	平6年3月25日	県告第503号
	釜屋	"	"	釜屋	1.30	昭50年3月4日	県告第400号
	釜屋(2)	"	"	"	0.47	昭55年3月28日	県告第733号
	宇都野	"	"	浜坂	0.49	平8年3月22日	県告第466号
	居組	"	"	居組	0.72	昭57年3月26日	県告第794号
	居組(2)	"	"	"	1.11	平18年12月11日	県告第1238号
	向町	"	"	"	1.77	昭60年3月22日	県告第464号
	二日市	"	"	二日市	1.17	平5年4月13日	県告第698号
	芦屋	"	"	芦屋	0.65	平11年8月20日	県告第1217号
	田井	"	"	田井	1.08	平13年3月21日	県告第422号
	久谷	"	"	久谷	1.23	平13年10月12日	県告第1257号
	久谷(3)	"	"	"	1.03	平15年2月7日	県告第161号
	指杭	"	"	指杭	3.22	平16年2月17日	県告第183号
赤崎	"	"	赤崎	1.52	平17年3月29日	県告第431号	

関係事務所	区域名	所在地			面積 (ha)	指定年月日	告示番号
		郡市名	区町名	大字名			
新	七釜	美方郡	新温泉町	七釜	0.23	平17年7月5日	県告第779号
	温泉	"	"	湯	1.12	昭45年6月19日	県告第778号
	歌長	"	"	歌長	1.50	(昭55年3月28日) 平6年2月22日	(県告第733号) 県告第262号
	歌長(2)	"	"	"	0.87	平15年2月25日	県告第243号
	数久谷	"	"	"	2.49	(昭59年2月24日) 昭62年7月21日	(県告第375号) 県告第1145号
	檜尾	"	"	檜尾	0.72	昭47年2月12日	県告第192号
	稲負谷	"	"	湯	1.79	昭58年3月29日	県告第977号
	西稲負谷	"	"	"	0.51	平元年2月25日	県告第255号
	湯	"	"	"	0.77	平10年9月29日	県告第1396号
	細田	"	"	細田	0.49	昭60年3月22日	県告第464号
温泉	天神	"	"	"	0.78	平元年2月25日	県告第255号
	千谷	"	"	千谷	1.94	平3年2月26日	県告第299号
	千原	"	"	千原	1.01	平14年3月26日	県告第451号
	大門	"	"	飯野	2.78	平15年3月28日	県告第440号
	井土	"	"	井土	2.75	平16年7月20日	県告第907号
	宮脇	"	"	宮脇	1.84	平17年9月13日	県告第986号
	岸田	"	"	岸田	3.06	"	"
	久斗山	"	"	久斗山	1.44	平21年3月10日	県告第268号
	村岡(1)	"	香美町	村岡区村岡	1.02	昭47年2月12日	県告第192号
	村岡(2)	"	"	"	1.00	"	"
	高津	"	"	村岡区高津	1.14	昭59年2月24日	県告第375号
	横茂	"	"	"	0.55	平4年3月24日	県告第485号
	東高津	"	"	"	0.50	平11年12月28日	県告第1735号
	山田	"	"	村岡区山田	0.99	平14年11月19日	県告第1409号
	大糠	"	"	村岡区大糠	1.04	平16年7月16日	県告第895号
	入江	"	"	村岡区入江	2.38	平18年12月1日	県告第1224号
	味取地区	"	"	村岡区味取	1.75	平21年7月21日	県告第843号
	石寺	"	"	小代区石寺	0.90	昭62年7月21日	県告第1143号
	寺田	"	"	小代区秋岡	1.21	平元年2月25日	県告第255号
	姫治	"	"	"	0.63	"	"
寺庭	"	"	"	0.50	平3年2月26日	県告第299号	
泉	高山	"	"	"	0.28	"	"
	茅野	"	"	小代区茅野	0.82	平10年9月29日	県告第1395号
	大谷	"	"	小代区大谷	1.39	平15年10月7日	県告第1172号

関係事務所	区域名	所在地			面積 (ha)	指定年月日	告示番号
		郡市名	区町名	大字名			
新	城山	美 方 郡	香 美 町	香 住 区 一 日 市	0.31	昭47年2月12日	県告第192号
	向尾	〃	〃	香 住 区 沖 浦	0.87	昭56年3月31日	県告第946号
	ニラ山下	〃	〃	香 住 区 上 計	1.21	昭57年3月26日	県告第794号
	天王山	〃	〃	香 住 区 一 日 市	0.28	昭62年7月21日	県告第1143号
	安坂	〃	〃	香 住 区 下 岡	0.80	昭62年11月10日	県告第1749号
	沖浦	〃	〃	香 住 区 沖 浦	4.92	(平2年2月13日) 平4年6月5日	(県告第235号) 県告第861号
	ツルババナ	〃	〃	香 住 区 沖 浦	0.47	平21年5月22日	県告第624号
温	鎧	〃	〃	香 住 区 鎧	0.74	平2年3月6日	県告第347号
	カンオンドウ	〃	〃	香 住 区 下 坂	2.30	平3年2月26日	県告第299号
	カンオントウ (2)	〃	〃	〃	0.33	平10年9月29日	県告第1395号
	カンオントウ (3)	〃	〃	〃	0.19	〃	〃
	堂谷口	〃	〃	香 住 区 土 生	0.32	平3年2月26日	県告第299号
	上計	〃	〃	香 住 区 上 計 香 住 区 浦 上	0.49	平10年9月29日	県告第1395号
	梶原	〃	〃	香 住 区 余 部	0.85	〃	〃
	浦上	〃	〃	香 住 区 浦 上	0.77	平14年8月2日	県告第1020号
	無南垣	〃	〃	香 住 区 無 南 垣	2.04	平15年2月7日	県告第161号
	丹生地(1)	〃	〃	香 住 区 丹 生 地	1.14	平19年11月6日	県告第1146号
	丹生地(2)	〃	〃	〃	0.89	〃	〃
	間室	〃	〃	香 住 区 間 室	0.75	平20年2月12日	県告第134号
	小計	71か所			84.39		
養父	大明神	養 父 市		八 鹿 町 八 鹿	1.10	昭45年12月18日	県告第1639号
	大明神(2)	〃		〃	1.04	平12年4月4日	県告第541号
	旭町	〃		〃	1.11	平14年6月11日	県告第839号
	諏訪町	〃		〃	0.77	平20年8月12日	県告第850号
	旭町(2)	〃		八 鹿 町 八 鹿 八 鹿 町 九 鹿	1.40	平19年3月30日	県告第394号
	奥三谷	〃		八 鹿 町 三 谷	3.37	平4年3月24日	県告第485号
	中村	〃		八 鹿 町 小 佐	1.10	平10年10月27日	県告第1541号
	椿色	〃		八 鹿 町 石 原	1.36	平11年12月28日	県告第1735号
	町	〃		八 鹿 町 宿 南	6.92	(平14年12月13日) 平16年10月12日	(県告第1496号) 県告第1146号
	浅野	〃		浅 二 野 十 二 野 所	1.05	平4年3月24日	県告第485号
	畑	〃		畑	3.20	昭48年3月15日	県告第431号の2
	久留角	〃		十 二 所	2.34	昭49年2月12日	県告第266号
	新津	〃		新 津	2.16	(昭53年2月21日) 昭58年3月29日	(県告第368号) 県告第979号
	奥米地	〃		奥 米 地	0.97	昭53年2月21日	県告第368号

関係事務所	区域名	所在地			面積 (ha)	指定年月日	告示番号
		郡市名	区町名	大字名			
養父	高中 (2)	養父市		奥米地	2.26	平15年10月7日	県告第1172号
	藪崎	"		藪崎	1.78	(昭54年3月9日) (昭57年3月26日) (平2年2月13日) 平8年3月29日	(県告第524号) (県告第795号) (県告第236号) 県告第569号
	藪崎 (2)	"		"	2.23	昭55年3月28日	県告第733号
	十二所	"		十二所	1.24	昭59年2月24日	県告第375号
	中米地	"		中米地	1.03	"	"
	三谷	"		三谷	0.32	平2年3月30日	県告第582号
	西ノ前	"		三谷	1.64	平9年9月5日	県告第1291号
	新町	"		建屋	0.92	平6年10月11日	県告第1447号
	伊豆	"		伊豆	0.26	平8年3月22日	県告第466号
	左近山	"		左近山	1.14	平13年1月30日	県告第144号
	腰前	"		大屋町樽見	1.36	昭53年2月21日	県告第368号
	宮ノ段	"		"	0.95	"	"
	谷口	"		大屋町加保	1.00	昭56年3月31日	県告第946号
	加保	"		"	2.70	平9年12月9日	県告第1705号
	橋本	"		大屋町宮垣	1.50	昭58年3月29日	県告第977号
	横行	"		大屋町横行	0.56	昭60年3月22日	県告第464号
	横行 (2)	"		"	1.80	平16年6月4日	県告第759号
	栞尾	"		大屋町夏梅	0.93	昭61年2月12日	県告第213号
	夏梅	"		"	3.11	平9年2月7日	県告第194号
	番屋	"		大屋町大杉垣 大屋町蔵	1.25	平2年2月13日	県告第235号
	瓜原	"		大屋町大杉	0.87	平6年1月4日	県告第8号
	筏	"		大屋町筏	2.18	平8年3月22日	県告第466号
	筏 (2)	"		"	0.70	平14年12月13日	県告第1496号
	上山	"		大屋町上山	0.69	平9年12月9日	県告第1705号
	明延	"		大屋町和田	4.50	平10年9月22日	県告第1367号
	栗ノ下	"		大屋町中間	1.28	平18年12月1日	県告第1225号
	草出	"		草出	1.60	平11年2月26日	県告第285号
	三宅	"		三宅	2.90	平13年3月21日	県告第422号
	三宅 (2)	"		"	1.60	平15年1月14日	県告第37号
	万久里	"		万久里	2.40	平15年6月27日	県告第803号
	鶺鴒 (2)	"		鶺鴒	2.27	平17年12月6日	県告第1280号
添谷	"		三谷	3.02	平18年2月10日	県告第161号	

関係事務所	区域名	所在地			面積 (ha)	指定年月日	告示番号
		郡市名	区町名	大字名			
養父	小畑	養父市		能座	2.03	平18年11月17日	県告第1174号
	大谷(2)	"		大谷	2.30	平20年11月25日	県告第1161号
	生野新町	朝来市		生野町新町	0.84	平10年3月17日	県告第374号
	生野新町(2)	"		"	37.24	平14年6月28日	県告第890号
	生野新町(3)	"		生野町新町 生野町奥銀谷	3.75	平15年8月5日	県告第952号
	円山	"		生野町円山	0.51	平14年10月15日	県告第1261号
	小野	"		生野町小野	2.42	平15年2月7日	県告第161号
	口銀谷	"		生野町口銀谷	1.59	平20年3月7日	県告第212号
	土田	"		和田山町土田	3.27	昭47年7月21日	県告第1059号
	朝日	"		和田山町朝日	3.06	平2年3月30日	県告第582号
	柳原	"		和田山町柳原	1.14	平6年2月22日	県告第261号
	高生田	"		和田山町高生田	1.96	平16年2月17日	県告第183号
	枚田(2)	"		和田山町枚田	2.18	平17年10月4日	県告第1072号
	坂地	"		沢	0.77	昭49年2月12日	県告第266号
	下地	"		"	1.52	昭56年3月31日	県告第946号
	大門	"		新井	1.34	(昭49年2月12日) 平13年3月21日	(県告第266号) 県告第425号
	城の本	"		"	1.44	平19年8月10日	県告第848号
	黒田	"		山内	1.87	(昭59年2月24日) 平3年2月26日	(県告第375号) 県告第302号
	下清水	"		佐囊	0.48	平9年2月7日	県告第194号
	中山ノ下(1)	"		岩津	0.63	平11年8月20日	県告第1217号
	中山ノ下(2)	"		"	0.88	"	"
	中山ノ下(3)	"		"	1.11	平13年1月30日	県告第144号
	中山ノ下(4)	"		"	1.00	平14年4月9日	県告第577号
	山才	"		山東町溝黒 山東町柵木 山東町森	7.00	(昭49年2月12日) 昭56年3月31日	(県告第266号) 県告第947号
	滝田	"		山東町滝田	0.50	平4年3月24日	県告第485号
	滝田(2)	"		"	0.18	平11年8月20日	県告第1217号
	早田	"		山東町早田 山東町和賀	1.30	昭55年3月28日	県告第733号
	川原町	"		山東町矢名瀬 山東町末歳	3.00	昭60年3月22日	県告第464号
	新堂	"		山東町新堂	1.22	(昭61年2月12日) 平2年2月13日	(県告第213号) 県告第237号
	楽音寺	"		山東町楽音寺	1.08	平6年1月4日	県告第8号
	和賀末歳	"		山東町末歳	1.41	平9年2月7日	県告第194号
	山ノ垣	"		山東町三保	3.26	平14年11月19日	県告第1409号
石風呂	"		山東町野間	3.09	平19年2月27日	県告第206号	

関係事務所	区域名	所在地			面積 (ha)	指定年月日	告示番号
		郡市名	区町名	大字名			
養父	大内朝来市			山東町大内	1.56	平21年2月24日	県告第210号
	大内中	〃		〃	1.42	平22年2月2日	県告第111号
	和賀	〃		山東町和賀	1.93	平22年2月23日	県告第185号
	上山口	〃		山口	0.83	平18年5月26日	県告第605号
小計	83か所				180.99		
丹波	北山丹波市			柏原町北山	1.39	昭60年3月22日	県告第464号
	北山(2)	〃		〃	1.83	平11年12月28日	県告第1735号
	南多田	〃		柏原町南多田	1.20	平元年2月25日	県告第255号
	上小倉	〃		柏原町上小倉	1.64	平5年4月13日	県告第698号
	上小倉(2)	〃		〃	0.40	平20年3月11日	県告第233号
	母坪	〃		柏原町母坪	3.40	平8年3月22日	県告第466号
	田路	〃		柏原町田路	5.54	平10年3月17日	県告第374号
	田路(4)	〃		〃	1.04	平15年10月14日	県告第1203号
	成松	〃		氷上町成松	1.32	昭60年3月22日	県告第464号
	井原	〃		山南町井原	2.80	〃	〃
	稲畑(1)	〃		氷上町稲畑	0.52	平22年2月16日	県告第154号
	稲畑(2)	〃		〃	1.04	〃	〃
	稲畑(3)	〃		〃	0.56	〃	〃
	稲畑(4)	〃		〃	1.37	〃	〃
	市島	〃		市島町市島	0.28	昭48年2月28日	県告第344号の2
	遠坂	〃		青垣町遠坂	1.31	昭49年2月12日	県告第266号
	佐治	〃		青垣町佐治	1.73	平元年2月25日	県告第255号
	清所	〃		青垣町大名草	2.86	平3年5月7日	県告第818号
	田井縄	〃		青垣町田井縄	1.37	平6年10月11日	県告第1447号
	田井縄(2)	〃		〃	2.20	平9年2月14日	県告第233号
	西芦田	〃		青垣町西芦田	0.91	平12年3月7日	県告第307号
	市原	〃		青垣町市原 青垣町中佐治	1.63	平15年2月25日	県告第243号
	寺内	〃		青垣町沢野	2.36	(平17年2月18日) 平20年1月15日	(県告第206号) 県告第26号
	惣持	〃		青垣町惣持	0.87	平19年8月14日	県告第857号
	黒井	〃		春日町黒井	0.46	平4年3月24日	県告第485号
	野上野	〃		春日町野上野	2.00	昭59年9月14日	県告第1849号
	古河	〃		春日町古河	0.30	平18年1月17日	県告第56号
	西岡屋篠山市			西岡屋	0.20	(昭45年12月18日) 平9年3月25日	(県告第1639号) 県告第546号
	東岡屋	〃		東岡屋	0.50	昭47年2月12日	県告第192号
	河原町	〃		河原町	1.04	(昭45年12月18日) 平13年3月21日	(県告第1639号) 県告第423号
	上河原町	〃		河原	0.27	(昭48年12月18日) 平15年2月25日	(県告第2114号) 県告第244号

関係事務所	区域名	所在地			面積 (ha)	指定年月日	告示番号
		郡市名	区町名	大字名			
丹波	一力	"		立町	0.22	昭48年12月18日	県告第2114号
	西阪本	"		西阪本	1.50	昭49年2月12日	県告第266号
	西木之部	"		西木之部	1.70	昭54年3月9日	県告第524号
	牛ヶ瀬	篠山市		牛ヶ瀬	1.56	昭55年3月28日	県告第733号
	中	"		中	2.40	平15年8月5日	県告第951号
小計	36か所				51.72		
洲	曲田山洲	本市		山手三丁目	4.45	(昭48年2月28日) 昭57年3月26日	(県告第344号の2)
	桑間	"		桑間一丁目 物辺三丁目	2.70	(昭48年2月28日) 平6年1月4日	(県告第344号の2)
	桑間(2)	"		桑間	0.53	平15年3月28日	県告第440号
	桑間(3)	"		桑間一丁目	2.48	平18年12月1日	県告第1226号
	由良江後	"		由良三丁目	0.90	昭48年2月28日	県告第334号の2
	由良江後(2)	"		由良四丁目	0.57	平12年4月4日	県告第541号
	由良中之町	"		由良二丁目	0.20	昭48年2月28日	県告第334号の2
	由良観音寺	"		"	0.52	昭55年3月28日	県告第733号
	炬口	"		炬口二丁目	4.95	昭50年3月4日	県告第400号
	炬口(2)	"		"	2.92	昭60年3月22日	県告第464号
	炬口(3)	"		"	13.40	昭63年3月18日	県告第446号
	炬口(4)	"		"	1.00	平6年2月22日	県告第261号
	炬口(5)	"		炬口	3.29	平18年3月17日	県告第305号
	下加茂	"		下加茂1丁目	1.20	平4年3月24日	県告第485号
	宇山	"		宇山二丁目	2.65	(平2年2月13日) 平18年3月14日	(県告第235号) 県告第291号
	宇山(2)	"		"	2.56	(平10年9月29日) 平15年2月25日	(県告第1396号) 県告第245号
	平安浦	"		安乎町平安浦	0.87	平18年3月17日	県告第305号
	物部(1)	"		物部	0.11	平18年4月7日	県告第445号
	物部(2)	"		"	0.23	"	"
	沼島	南あわじ市		沼島	0.55	昭45年6月19日	県告第778号
	沼島(2)	"		"	0.96	昭48年3月15日	県告第431号の2
	沼島(3)	"		"	0.30	平3年2月26日	県告第299号
	泊	"		"	0.71	昭49年2月12日	県告第266号
	岡の坂	"		"	0.75	"	"
	奥小路	"		"	0.24	(昭49年2月12日) 平4年3月24日	(県告第266号) 県告第486号
	小水の浦	"		"	0.38	昭49年2月12日	県告第266号
阿万塩屋	"		阿万塩屋	2.51	(昭52年4月19日) 平元年2月25日	(県告第825号) 県告第259号	
灘仁頃	"		灘仁頃	3.52	昭55年3月28日	県告第733号	
福良新道	"		福良甲	0.55	昭57年10月1日	県告第2265号	
福良東1丁目	"		福良甲・乙	0.97	昭59年2月24日	県告第375号	

本

関係事務所	区域名	所在地			面積 (ha)	指定年月日	告示番号
		郡市名	区町名	大字名			
洲	阿万東町	南あわじ市		阿万東町	1.68	(平4年3月24日) 平6年1月4日	(県告第485号) 県告第12号
	阿万東町(2)	"		"	0.82	平6年2月22日	県告第261号
	阿万東町(3)	"		"	0.79	平10年9月29日	県告第1396号
	阿万西町	"		阿万西町	0.67	平7年10月27日	県告第1481号
	阿万西町(2)	"		"	0.45	平19年6月5日	県告第662号
	八幡西	"		賀集八幡	0.44	平6年10月11日	県告第1447号
	津井	"		津井	0.72	(平4年3月24日) 平6年1月4日	(県告第485号) 県告第12号
	阿那賀	"		阿那賀	1.29	昭57年3月26日	県告第794号
	志知佐礼尾	"		志知佐礼尾	0.82	平10年10月27日	県告第1541号
	福良岡ノ原	"		福良	0.17	平19年2月13日	県告第154号
	福良本町	"		"	0.49	平19年10月16日	県告第1055号
	阿万吹上	"		阿万吹上町	0.74	"	"
	灘土生	"		灘 円 実 灘 土 生 灘 城 方	2.01	平21年3月31日	県告第402号
	岩屋	淡路市		岩屋	1.96	(昭45年6月19日) (昭56年3月31日) 昭60年3月22日	(県告第778号) (県告第949号) 県告第466号
	岩屋(2)	"		"	0.50	平14年8月30日	県告第1100号
	茶間	"		"	0.38	昭53年2月21日	県告第368号
	田ノ代	"		"	1.04	"	"
	龍松	"		"	0.49	昭56年3月31日	県告第946号
	砂連尾	"		"	0.58	昭60年3月22日	県告第464号
	鶴崎	"		"	2.80	平18年11月28日	県告第1211号
岩屋長浜	"		岩屋長浜	0.80	昭52年4月19日	県告第825号	
富島	"		机	0.34	(昭45年6月19日) 昭54年9月25日	(県告第778号) 県告第2302号	
白子山	"		室津	1.08	昭49年2月12日	県告第266号	
育波恵ノ熊	"		育波	0.32	昭54年3月9日	県告第524号	
網城	"		塩尾	1.59	昭47年2月12日	県告第192号	
網城(2)	"		"	0.77	(平18年5月30日) 平成18年11月17日	(県告第625号) 県告第1175号	
田井	"		志筑	0.46	平18年11月28日	県告第1210号	
小計	57 か所				81.17		
計	874 か所				1,195.17		

②急傾斜地崩壊危険区域（特例措置）

（平成22. 4. 1）

関係事務所	区域名	所在地			面積 (ha)	指定年月日	告示番号	
		都市名	区町名	大字名				
神	岡本7丁目	神戸市	東灘区	岡本	0.059	平11年3月26日	県告第545号	
	岡本7丁目(2)	〃	〃	〃	0.174	〃	〃	
	鴨子ヶ原3丁目	〃	〃	鴨子ヶ原	0.069	平11年3月9日	県告第362号	
	鴨子ヶ原3丁目(2)	〃	〃	〃	0.052	〃	〃	
	住吉山手4丁目	〃	〃	住吉山手	0.039	〃	〃	
	住吉山手4丁目(2)	〃	〃	〃	0.170	平11年3月26日	県告第545号	
	住吉山手5丁目	〃	〃	〃	0.068	〃	〃	
	住吉山手7丁目	〃	〃	〃	0.011	〃	〃	
	住吉山手8丁目	〃	〃	〃	0.024	平11年3月9日	県告第362号	
	住吉山手8丁目(2)	〃	〃	〃	0.055	平11年3月26日	県告第545号	
	住吉山手8丁目(3)	〃	〃	〃	0.062	〃	〃	
	住吉山手8丁目(4)	〃	〃	〃	0.120	〃	〃	
	住吉山手9丁目	〃	〃	〃	0.073	平11年3月9日	県告第362号	
	御影山手3丁目	〃	〃	御影山手	0.100	平11年3月26日	県告第545号	
	森北町6丁目	〃	〃	森北町	0.061	平11年3月9日	県告第362号	
	森北町6丁目(2)	〃	〃	〃	0.030	平11年3月26日	県告第545号	
	森北町6丁目(3)	〃	〃	〃	0.153	〃	〃	
	篠原北町3丁目	〃	灘区	篠原北町	0.017	〃	〃	
	戸	下山手通8丁目	〃	中央区	下山手通	0.020	〃	〃
		中山手通7丁目	〃	〃	中山手通	0.058	〃	〃
中山手通7丁目(2)		〃	〃	〃	0.040	〃	〃	
山本通4丁目		〃	〃	山本通	0.040	〃	〃	
荒田町4丁目		〃	兵庫区	荒田町	0.080	〃	〃	
会下山町1丁目		〃	〃	会下山町	0.030	〃	〃	
会下山町1丁目(2)		〃	〃	〃	0.028	〃	〃	
会下山町1丁目(3)		〃	〃	〃	0.025	〃	〃	
会下山町1丁目(4)		〃	〃	〃	0.024	〃	〃	
会下山町1丁目(5)		〃	〃	〃	0.064	〃	〃	
会下山町1丁目(6)	〃	〃	〃	0.021	平11年3月9日	県告第362号		

	会下山町2丁目	〃	〃	〃	0.094	平11年3月26日	県告第 545号
	会下山町2丁目(2)	〃	〃	〃	0.019	平11年3月9日	県告第 362号
神	会下山町3丁目	神 戸 市	兵 庫 区	会 下 山 町	0.018	平11年3月26日	県告第 545号
	会下山町3丁目(2)	〃	〃	〃	0.078	〃	〃
	菊水町9丁目	〃	〃	菊 水 町	0.017	〃	〃
	菊水町10丁目	〃	〃	〃	0.035	平11年3月9日	県告第 362号
	菊水町10丁目(2)	〃	〃	〃	0.028	〃	〃
	熊野町2丁目	〃	〃	熊 野 町	0.016	〃	〃
	熊野町2丁目(2)	〃	〃	〃	0.025	〃	〃
	熊野町3丁目	〃	〃	〃	0.038	平11年3月26日	県告第 545号
	五 宮 町	〃	〃	五 宮 町	0.045	〃	〃
	千鳥町3丁目	〃	〃	千 鳥 町	0.040	〃	〃
	馬 場 町	〃	〃	馬 場 町	0.147	平11年3月9日	県告第 362号
	氷室町2丁目	〃	〃	氷 室 町	0.014	〃	〃
	湊川町10丁目	〃	〃	湊 川 町	0.050	平11年3月26日	県告第 545号
	湊川町10丁目(2)	〃	〃	〃	0.010	〃	〃
湊川町10丁目(3)	〃	〃	〃	0.037	〃	〃	
湊川町10丁目(4)	〃	〃	〃	0.057	〃	〃	
夢野町3丁目	〃	〃	夢 野 町	0.015	〃	〃	
池 田 上 町	〃	長 田 区	池 田 上 町	0.010	平10年3月3日	県告第 292号	
池 田 上 町 (3)	〃	〃	〃	0.044	平10年4月7日	県告第 608号	
池 田 上 町 (4)	〃	〃	〃	0.112	〃	〃	
大谷町2丁目	〃	〃	大 谷 町	0.068	平 9 年 9 月 5 日	県告第1290号	
重池町1丁目	〃	〃	重 池 町	0.219	平10年4月7日	県告第 608号	
上池田2丁目	〃	〃	上 池 田	0.046	平10年3月3日	県告第 292号	
上池田3丁目	〃	〃	〃	0.048	〃	〃	
上池田4丁目	〃	〃	〃	0.191	平10年3月17日	県告第 373号	
上池田6丁目	〃	〃	〃	0.048	〃	〃	
片山町2丁目	〃	〃	片山町・大塚町	0.049	平10年4月7日	県告第 608号	
片山町5丁目	〃	〃	〃	0.075	平10年3月3日	県告第 292号	
五位ノ池町1丁目	〃	〃	五 位 ノ 池 町	0.030	平 9 年 9 月 5 日	県告第1290号	
五位ノ池町1丁目(2)	〃	〃	〃	0.108	〃	〃	
五位ノ池町3丁目	〃	〃	〃	0.020	平10年3月3日	県告第 292号	
戸							

	五位ノ池町3丁目(2)	〃	〃	〃	0.110	平10年3月17日	県告第373号
	五位ノ池町3丁目(3)	〃	〃	〃	0.059	平10年4月7日	県告第608号
神	五位ノ池町4丁目	神 戸 市	長 田 区	五 位 ノ 池 町	0.076	平9年9月5日	県告第1290号
	大丸町2丁目	〃	〃	大 丸 町	0.085	〃	〃
	大丸町2丁目(2)	〃	〃	〃	0.028	平10年3月3日	県告第292号
	大丸町3丁目	〃	〃	〃	0.164	平10年10月27日	県告第1540号
	寺池町2丁目	〃	〃	寺 池 町	0.136	平10年4月7日	県告第608号
	長田町6丁目	〃	〃	長 田 町	0.044	平10年3月3日	県告第292号
	長田天神町1丁目	〃	〃	長 田 天 神 町	0.026	平9年9月5日	県告第1290号
	長田天神町7丁目	〃	〃	〃	0.050	平10年3月17日	県告第373号
	西丸山町3丁目	〃	〃	西 丸 山 町	0.020	平9年2月7日	県告第193号
	西山町4丁目	〃	〃	西 山 町	0.035	平10年3月17日	県告第373号
	西山町4丁目(2)	〃	〃	〃	0.039	〃	〃
	西山町4丁目(3)	〃	〃	〃	0.043	〃	〃
	蓮宮通6丁目	〃	〃	蓮 宮 通	0.103	〃	〃
	蓮宮通6丁目(2)	〃	〃	〃	0.037	〃	〃
	蓮宮通6丁目(3)	〃	〃	〃	0.069	平10年4月7日	県告第608号
	平和台町2丁目	〃	〃	平 和 台 町	0.024	〃	〃
	房王寺町7丁目	〃	〃	房 王 寺 町	0.033	平9年9月5日	県告第1290号
	前原町1丁目	〃	〃	前 原 町	0.264	平10年3月3日	県告第292号
	前原町1丁目(2)	〃	〃	〃	0.029	平11年3月26日	県告第545号
	前原町1丁目(3)	〃	〃	〃	0.030	〃	〃
	前原町1丁目(4)	〃	〃	〃	0.153	〃	〃
	明泉寺町2丁目	〃	〃	明 泉 寺 町	0.034	平10年3月3日	県告第292号
	奥山畑町	〃	須 磨 区	奥 山 畑 町	0.061	平9年2月7日	県告第193号
	上細沢町	〃	〃	上 細 沢 町	0.110	平10年3月17日	県告第373号
	上細沢町(2) 〔特例措置〕	〃	〃	〃	0.137	平10年4月7日	県告第608号
	北町1丁目	〃	〃	北 町	0.039	平9年2月7日	県告第193号
潮見台町2丁目	〃	〃	潮 見 台 町	0.065	平10年10月27日	県告第1540号	
潮見台町5丁目	〃	〃	〃	0.271	〃	〃	
須磨本町2丁目	〃	〃	須 磨 本 町	0.133	平10年3月3日	県告第292号	
千守町1丁目	〃	〃	千 守 町	0.054	〃	〃	
離宮前町2丁目	〃	〃	離 宮 前 町	0.073	平9年9月5日	県告第1290号	
戸							

	旭が丘3丁目	〃	垂水区	旭が丘	0.057	〃	〃
	塩屋町3丁目	〃	〃	塩屋町	0.245	平10年10月27日	県告第1540号
神	高丸5丁目	神戸市	垂水区	高丸	0.034	平9年9月5日	県告第1290号
	多聞台2丁目	〃	〃	多聞台	0.098	平9年2月7日	県告第193号
	千代が丘2丁目	〃	〃	千代が丘	0.017	平9年9月5日	県告第1290号
	西舞子9丁目	〃	〃	西舞子	0.075	平9年2月7日	県告第193号
	星が丘2丁目	〃	〃	星が丘	0.308	平10年4月7日	県告第608号
	星が丘3丁目	〃	〃	〃	0.117	平9年9月5日	県告第1290号
	星が丘3丁目(2)	〃	〃	〃	0.060	平10年3月17日	県告第373号
	有馬町峠堂	〃	北区	有馬町	0.046	平11年3月26日	県告第545号
	有馬町有馬	〃	〃	〃	0.014	〃	〃
	有馬町有馬(2)	〃	〃	〃	0.025	平11年3月9日	県告第362号
	有馬町有馬(3)	〃	〃	〃	0.090	平11年3月26日	県告第545号
	有馬町射場	〃	〃	〃	0.055	〃	〃
	有馬町射場(2)	〃	〃	〃	0.024	〃	〃
	有馬町射場(3)	〃	〃	〃	0.023	〃	〃
	有馬町東門口	〃	〃	〃	0.033	〃	〃
	唐櫃台2丁目	〃	〃	唐櫃台	0.187	平11年3月9日	県告第362号
	花山台	〃	〃	花山台	0.038	平11年3月26日	県告第545号
	花山台(2)	〃	〃	〃	0.254	〃	〃
	戸	花山台(3)	〃	〃	〃	0.053	平11年3月9日
花山台(4)		〃	〃	〃	0.082	〃	〃
花山台(5)		〃	〃	〃	0.036	〃	〃
花山台(6)		〃	〃	〃	0.130	平11年3月26日	県告第545号
花山台(7)		〃	〃	〃	0.038	〃	〃
箕谷		〃	〃	山田町下谷上	0.060	〃	〃
小計		121か所			8.451		
西	愛宕山	西宮市		愛宕山	0.264	平11年3月26日	県告第545号
	愛宕山(2)	〃		〃	0.074	〃	〃
	上ヶ原十番町	〃		上ヶ原十番町	0.223	平11年4月2日	県告第639号
	上甲東園4丁目	〃		上甲東園	0.028	〃	〃
	苦楽園一番町	〃		苦楽園一番町	0.079	平11年3月26日	県告第546号
	苦楽園三番町	〃		苦楽園三番町	0.217	〃	〃

宮	苦樂園四番町(2)	〃		苦樂園四番町	0.026	平11年4月2日	県告第639号
	苦樂園五番町	〃		苦樂園五番町	0.066	平11年3月26日	県告第546号
	甲陽園本庄町	〃		甲陽園本庄町	0.013	平11年4月2日	県告第639号
	甲陽園本庄町(2)	〃		〃	0.037	平11年3月26日	県告第546号
	五月ヶ丘(2)	〃		五月ヶ丘	0.027	平11年4月2日	県告第639号
	角石町	〃		角石町	0.055	平11年3月26日	県告第546号
	大社町	〃		大社町	0.038	〃	〃
	高座町	〃		高座町	0.111	〃	〃
	高座町(2)	〃		〃	0.065	平11年4月2日	県告第639号
	仁川町1丁目	〃		仁川町	0.157	平11年3月26日	県告第546号
	仁川町2丁目	〃		〃	0.022	平11年4月2日	県告第639号
	仁川町2丁目(2)	〃		〃	0.390	平11年3月26日	県告第546号
	仁川百合野町	〃		仁川百合野町	0.203	〃	〃
	宝生ヶ丘1丁目	〃		宝生ヶ丘	0.072	〃	〃
	満池谷町	〃		満池谷町	0.053	平11年4月2日	県告第639号
	朝日ヶ丘町	芦屋市		朝日ヶ丘町	0.011	平11年3月26日	県告第546号
	三条町	〃		三条町	0.095	〃	〃
	山芦屋町	〃		山芦屋町	0.078	平11年4月2日	県告第639号
山芦屋町(2)	〃		〃	0.023	平11年3月26日	県告第546号	
小計	25か所			2.427			
宝塚	清荒神3丁目	宝塚市		清荒神	0.021	平11年3月26日	県告第546号
	清荒神3丁目(2)	〃		〃	0.085	平11年4月2日	県告第639号
	千種1丁目	〃		千種	0.058	平11年3月26日	県告第546号
	千種2丁目	〃		〃	0.073	〃	〃
	武庫山2丁目	〃		武庫山	0.098	〃	〃
	湯本町	〃		湯本町	0.072	〃	〃
小計	6か所			0.407			
加古	大蔵谷清水	明石市		大蔵谷	0.062	平9年9月5日	県告第1290号
	大蔵谷清水(2)	〃		〃	0.087	平9年2月7日	県告第193号
	大蔵谷清水(3)	〃		〃	0.047	〃	〃
	東野町	〃		東野町	0.040	平9年9月5日	県告第1290号
	大窪	〃		大久保町大窪	0.064	〃	〃
	大蔵谷奥	〃		大蔵谷奥	0.139	〃	〃

川	太 寺 1 丁 目	〃		太 寺	0.112	〃	〃
	東 人 丸 町	〃		東 人 丸 町	0.090	〃	〃
	東 人 丸 町 (2)	〃		〃	0.019	〃	〃
小計	9 か 所				0.660		
洲本	養 宜 上	南あわじ市		八 木 養 宜 上	0.120	平10年9月29日	県告第1396号
小計	1 か 所				0.120		
計	1 6 2 か 所				12.065		

3-1-9 土砂災害警戒区域等

(平成22. 4. 1)

関係事務所	所在地		箇所数		内 訳				指定年月日	告示番号
	市町名	地区名等			急傾斜地		土石流			
			Y	R	Y	R	Y	R		
神戸	神戸市	東灘区	128	0	109	0	19	0	平20年3月7日	県告第213号
	" (芦屋市)	森北(1)ⅠIほか 2地区	3	0	3	0	0	0	平20年6月13日	県告第624号
	"	灘区	172	0	141	0	31	0	平20年3月11日	県告第234号
	"	兵庫区	104	0	69	0	35	0	平20年3月18日	県告第264号
	"	長田区	179	0	160	0	19	0	平20年3月18日	県告第265号
	"	中央区	148	0	101	0	47	0	平20年3月18日	県告第266号
西宮	西宮市	全 域	228	0	162	0	66	0	平19年9月18日	県告第956号
	芦屋市	全 域	54	0	27	0	27	0	平19年9月18日	県告第957号
	西宮市 (宝塚市)	観音谷川Ⅰ地区	1	0	0	0	1	0	平19年11月13日	県告第1173号
宝塚	宝塚市	西谷地区	82	0	55	0	27	0	平19年3月27日	県告第345号
	宝塚市	全域(西谷地区除く)	169	0	141	0	28	0	平20年4月15日	県告第452号
	宝塚市 (川西市)	長尾台(1)Ⅰほか5地区	6	0	5	0	1	0	平20年4月15日	県告第453号
	伊丹市	伊丹市全域	4	0	4	0	0	0	平22年3月30日	県告第393号
	川西市 (大阪府)	大阪府池田市とまたがる区域	1	0	1	0	0	0	平22年3月30日	県告第394号
	三田市	三田市西部	166	0	91	0	75	0	平19年9月4日	県告第926号
	"	三田市東部	214	0	105	0	109	0	平21年3月17日	県告第300号
猪名川町	猪名川町全域	372	0	229	0	143	0	平21年9月1日	県告第967号	
加古川	加古川市	全 域	84	0	30	0	54	0	平20年7月4日	県告第691号
	加古川市 (姫路市)	西牧(1)Ⅱほか1地区	2	0	0	0	2	0	平20年7月4日	県告第692号
	明石市	全 域	27	0	27	0	0	0	平21年1月6日	県告第15号
	明石市 (神戸市)	朝霧北町(1)Ⅰほか1地区	2	0	2	0	0	0	平21年2月24日	県告第211号
	高砂市	全 域	55	0	44	0	11	0	平21年1月6日	県告第16号
	高砂市 (姫路市)	西浜(2)Ⅰほか1地区	2	0	2	0	0	0	平21年1月16日	県告第17号
高砂市 (加古川市)	北山(3)Ⅲ地区	1	0	0	0	1	0	平20年7月15日	県告第726号	
加東	加東市	旧社町全域	123	0	79	0	44	0	平21年3月17日	県告第301号
	" (篠山市)	滝谷川南田Ⅰほか1地区	2	0	0	0	2	0	平21年3月17日	県告第302号
	" (三田市、篠山市)	下平木南谷Ⅱ地区	1	0	0	0	1	0	平21年3月17日	県告第303号
	小野市	小野市全域	40	0	20	0	20	0	平22年3月30日	県告第395号
	加東市	旧社町の一部・旧滝野町全域・ 旧東城町全域	74	0	43	0	31	0	平22年3月30日	県告第396号
	加西市	全 域	202	0	125	0	77	0	平21年4月10日	県告第466号
	加西市 (加古川市)	倉 谷 Ⅲ	1	0	1	0	0	0	平21年4月10日	県告第465号
	加西市 (姫路市)	天川右二Ⅰ	1	0	0	0	1	0	平21年4月10日	県告第467号
	多可町	中 区	62	0	38	0	24	0	平19年6月12日	県告第688号
	"	加美区	129	0	57	0	72	0	平19年6月12日	県告第689号
"	八千代区	202	0	132	0	70	0	平20年3月11日	県告第235号	
姫路	姫路市	旧姫路市西部	247	0	165	0	82	0	平20年12月12日	県告第1251号
	姫路市 (福崎町)	恒屋Ⅰ地区	1	0	1	0	0	0	平20年11月25日	県告第1162号
	姫路市 (太子町)	和久(1)Ⅱ地区	1	0	1	0	0	0	平21年1月6日	県告第14号
	姫路市	旧香寺町	104	0	66	0	38	0	平20年10月31日	県告第1088号
	"	旧安富町全域	194	0	142	0	52	0	平21年9月4日	県告第971号
	"	四郷町阿保地区他	74	0	61	0	13	0	平22年3月30日	県告第397号
	神河町	旧神崎町南部	153	0	72	0	81	0	平20年10月31日	県告第1089号
	神河町	旧大河内町東部	115	0	71	0	44	0	平20年10月31日	県告第1090号
	市川町	市川町西部	149	0	82	0	67	0	平20年9月24日	県告第979号
	市川町	市川町北東部	79	0	48	0	31	0	平19年10月19日	県告第1064号
	" (神河町)	澤Ⅲ地区	1	0	1	0	0	0	平20年9月24日	県告第982号

関係事務所	所在地		箇所数		内 訳				指定年月日	告示番号
	市町名	地区名等			急傾斜地		土石流			
			Y	R	Y	R	Y	R		
姫路	神河町	旧大河内町西部	41	0	25	0	16	0	平19年10月19日	県告第1063号
	〃	旧神崎町北部	61	0	38	0	23	0	平19年10月19日	県告第1065号
	福崎町	福崎町西部	53	0	32	0	21	0	平19年10月19日	県告第1062号
	〃	福崎町東部	37	0	28	0	9	0	平20年9月24日	県告第980号
	〃 (市川町)	井ノ口(1)Ⅱ地区	1	0	1	0	0	0	平20年9月24日	県告第981号
	〃 (加西町)	東大貫谷Ⅰ地区	1	0	0	0	1	0	平20年10月31日	県告第1091号
姫路港	姫路市	旧家島町全域	105	0	83	0	22	0	平19年12月28日	県告第1311号
光都	相生市	南部	272	0	202	0	70	0	平21年1月16日	県告第52号
	相生市 (たつの市)	金ヶ崎Ⅰ地区	1	0	1	0	0	0	平21年1月16日	県告第53号
	相生市 (赤穂市)	若狭野2Ⅰ地区	1	0	0	0	1	0	平21年1月16日	県告第54号
	相生市	北部	134	0	99	0	35	0	平21年12月1日	県告第1202号
	赤穂市	赤穂市南部	109	0	89	0	20	0	平19年3月23日	県告第318号
	〃	赤穂市北部	187	0	147	0	40	0	平20年2月5日	県告第116号
	佐用町	旧佐用町南部	196	0	96	0	100	0	平19年6月12日	県告第690号
	〃	旧佐用町北部	129	0	68	0	61	0	平18年8月11日	県告第865号
	〃	旧上月町	293	0	180	0	113	0	平20年8月5日	県告第816号
	〃	旧南光町全域	173	0	111	0	62	0	平22年3月30日	県告第403号
	上郡町 (たつの市)	たつの市とまたがる区域	2	0	2	0	0	0	平22年3月30日	県告第398号
	上郡町	上郡町東部	129	0	88	0	41	0	平22年3月30日	県告第402号
龍野	たつの市	旧新宮町西部	127	0	92	0	35	0	平19年6月19日	県告第713号
	〃	神岡町	32	0	25	0	7	0	平20年8月29日	県告第898号
	〃	旧新宮町東部	171	0	110	0	61	0	平20年8月29日	県告第899号
	〃 (姫路市)	北横内aⅢ地区	1	0	1	0	0	0	平20年8月29日	県告第900号
	たつの市 (相生市)	(相生市とまたがる区域)	3	0	1	0	2	0	平22年3月23日	県告第324号
	たつの市	旧龍野市全域	133	0	74	0	59	0	平22年3月23日	県告第325号
	〃	旧揖保川町全域	63	0	43	0	20	0	平22年3月23日	県告第326号
	〃	旧御津町全域	69	0	49	0	20	0	平22年3月23日	県告第327号
	宍粟市	旧山崎町南部	56	0	31	0	25	0	平18年8月15日	県告第875号
	〃	旧山崎町他15地域	198	0	119	0	79	0	平22年2月2日	県告第112号
	〃	旧河原田地区他10地域	168	0	107	0	61	0	平22年2月16日	県告第155号
	〃	旧嶋田地区他	153	0	104	0	49	0	平22年3月26日	県告第348号
	〃	旧宇原地区他24地域	270	0	164	0	106	0	平22年3月30日	県告第399号
	〃	旧東河原田地区他	156	0	116	0	40	0	平22年3月30日	県告第400号
	〃	旧波賀町全域	204	0	147	0	57	0	平22年3月30日	県告第401号
	太子町	全域	65	0	53	0	12	0	平19年6月19日	県告第714号
	豊岡	豊岡市	五荘地区	142	0	95	0	47	0	平18年6月9日
〃		神美・奈佐	212	0	117	0	95	0	平19年4月24日	県告第520号
〃		八条ほか6地区	234	0	135	0	99	0	平19年5月22日	県告第616号
〃		但東町高橋地区	115	0	64	0	51	0	平19年9月4日	県告第925号
〃		但東町合橋地区	171	0	90	0	81	0	平19年10月2日	県告第999号
〃		但東町資母地区	176	0	104	0	72	0	平19年11月2日	県告第1132号
〃		旧日高町全域	200	0	126	0	74	0	平22年2月16日	県告第156号
養父	養父市	旧大屋町	236	0	146	0	90	0	平20年9月2日	県告第917号
	〃	旧関宮町全域	148	0	87	0	61	0	平21年4月28日	県告第541号
	〃	旧八鹿町全域	211	0	113	0	98	0	平21年11月17日	県告第1163号
	〃	旧養父町全域	276	0	141	0	135	0	平22年3月30日	県告第404号
	朝来市	旧生野町	129	0	68	0	61	0	平20年9月2日	県告第918号
	〃	旧山東町	102	0	61	0	41	0	平21年3月31日	県告第403号
	〃	旧朝来町全域	275	0	160	0	115	0	平22年3月16日	県告第277号

関係 事務所	所在地		箇所数		内 訳				指定年月日	告示番号
	市町名	地区名等			急傾斜地		土石流			
			Y	R	Y	R	Y	R		
新温泉	新温泉町	旧 浜 坂 町	215	0	161	0	54	0	平19年8月7日	県告第838号
	"	旧 温 泉 町 全 域	318	0	237	0	81	0	平22年3月30日	県告第405号
	香美町	小 代 区	110	0	76	0	34	0	平20年4月4日	県告第390号
	香美町	香 住 区	251	0	160	0	91	0	平21年1月30日	県告第105号
丹波	丹波市	旧 青 垣 町	271	0	151	0	120	0	平18年12月12日	県告第1250号
	"	"	2	0	0	0	2	0	平19年9月28日	県告第981号
	"	旧 氷 上 町	286	0	156	0	130	0	平19年10月9日	県告第1019号
	"	旧 市 島 町 全 域	210	0	126	0	84	0	平21年6月2日	県告第679号
	"	旧 春 日 町 全 域	286	0	179	0	107	0	平22年3月26日	県告第349号
	篠山市	旧 多 紀 町	276	0	157	0	119	0	平18年9月29日	県告第1021号
	"	旧 城 東 町	181	0	97	0	84	0	平19年6月8日	県告第674号
	"	旧 丹 南 町	326	0	202	0	124	0	平20年11月18日	県告第1141号
	"	旧 西 紀 町 全 域	210	0	141	0	69	0	平22年1月19日	県告第50号
	"	旧 今 田 町 全 域	100	0	54	0	46	0	平22年1月19日	県告第51号
	"	(加東市) 加東市とまたがる区域	2	0	0	0	2	0	平22年1月19日	県告第52号
	洲本	洲本市	全 域	408	0	335	0	73	0	平19年7月10日
淡路市		旧 津 名 町 全 域	127	0	97	0	30	0	平22年1月8日	県告第18号
"		旧 淡 路 町 全 域	39	0	34	0	5	0	平22年1月8日	県告第19号
"		旧 北 淡 町 全 域	125	0	99	0	26	0	平22年1月8日	県告第20号
"		旧 一 宮 町 全 域	157	0	146	0	11	0	平22年1月8日	県告第21号
"		旧 東 浦 町 全 域	115	0	96	0	19	0	平22年1月8日	県告第22号
計	25市10町		14595	0	9450	0	5145	0		

注 Y：土砂災害警戒区域

R：土砂災害特別警戒区域

()書きは、区域が一部()内の市町にまたがることを意味する。

(予3-1-3) 急傾斜地崩壊危険区域 (特例措置)

(平成21年4月1日現在)

関係事務所	区域名	所在地			面積 (ha)	指定年月日	告示番号	
		郡市名	区町名	大字名				
神	岡本7丁目	神戸市	東灘区	岡本	0.059	平11年3月26日	県告第545号	
	岡本7丁目(2)	〃	〃	〃	0.174	〃	〃	
	鴨子ヶ原3丁目	〃	〃	鴨子ヶ原	0.069	平11年3月9日	県告第362号	
	鴨子ヶ原3丁目(2)	〃	〃	〃	0.052	〃	〃	
	住吉山手4丁目	〃	〃	住吉山手	0.039	〃	〃	
	住吉山手4丁目(2)	〃	〃	〃	0.170	平11年3月26日	県告第545号	
	住吉山手5丁目	〃	〃	〃	0.068	〃	〃	
	住吉山手7丁目	〃	〃	〃	0.011	〃	〃	
	住吉山手8丁目	〃	〃	〃	0.024	平11年3月9日	県告第362号	
	住吉山手8丁目(2)	〃	〃	〃	0.055	平11年3月26日	県告第545号	
	住吉山手8丁目(3)	〃	〃	〃	0.062	〃	〃	
	住吉山手8丁目(4)	〃	〃	〃	0.120	〃	〃	
	住吉山手9丁目	〃	〃	〃	0.073	平11年3月9日	県告第362号	
	御影山手3丁目	〃	〃	御影山手	0.100	平11年3月26日	県告第545号	
	戸	森北町6丁目	〃	〃	森北町	0.061	平11年3月9日	県告第362号
		森北町6丁目(2)	〃	〃	〃	0.030	平11年3月26日	県告第545号
森北町6丁目(3)		〃	〃	〃	0.153	〃	〃	
篠原北町3丁目		〃	灘区	篠原北町	0.017	〃	〃	
下山手通8丁目		〃	中央区	下山手通	0.020	〃	〃	
中山手通7丁目		〃	〃	中山手通	0.058	〃	〃	
中山手通7丁目(2)		〃	〃	〃	0.040	〃	〃	
山本通4丁目		〃	〃	山本通	0.040	〃	〃	
荒田町4丁目		〃	兵庫区	荒田町	0.080	〃	〃	
会下山町1丁目		〃	〃	会下山町	0.030	〃	〃	
会下山町1丁目(2)		〃	〃	〃	0.028	〃	〃	
会下山町1丁目(3)		〃	〃	〃	0.025	〃	〃	
会下山町1丁目(4)		〃	〃	〃	0.024	〃	〃	
会下山町1丁目(5)		〃	〃	〃	0.064	〃	〃	
会下山町1丁目(6)	〃	〃	〃	0.021	平11年3月9日	県告第362号		
会下山町2丁目	〃	〃	〃	0.094	平11年3月26日	県告第545号		

神	会下山町2丁目(2)	〃	〃	〃	0.019	平11年3月9日	県告第 362号	
	会下山町3丁目	神 戸 市	兵 庫 区	会 下 山 町	0.018	平11年3月26日	県告第 545号	
	会下山町3丁目(2)	〃	〃	〃	0.078	〃	〃	
	菊水町9丁目	〃	〃	菊 水 町	0.017	〃	〃	
	菊水町10丁目	〃	〃	〃	0.035	平11年3月9日	県告第 362号	
	菊水町10丁目(2)	〃	〃	〃	0.028	〃	〃	
	熊野町2丁目	〃	〃	熊 野 町	0.016	〃	〃	
	熊野町2丁目(2)	〃	〃	〃	0.025	〃	〃	
	熊野町3丁目	〃	〃	〃	0.038	平11年3月26日	県告第 545号	
	五 宮 町	〃	〃	五 宮 町	0.045	〃	〃	
	千鳥町3丁目	〃	〃	千 鳥 町	0.040	〃	〃	
	馬 場 町	〃	〃	馬 場 町	0.147	平11年3月9日	県告第 362号	
	氷室町2丁目	〃	〃	氷 室 町	0.014	〃	〃	
	湊川町10丁目	〃	〃	湊 川 町	0.050	平11年3月26日	県告第 545号	
	湊川町10丁目(2)	〃	〃	〃	0.010	〃	〃	
	湊川町10丁目(3)	〃	〃	〃	0.037	〃	〃	
	湊川町10丁目(4)	〃	〃	〃	0.057	〃	〃	
	夢野町3丁目	〃	〃	夢 野 町	0.015	〃	〃	
	戸	池 田 上 町	〃	長 田 区	池 田 上 町	0.010	平10年3月3日	県告第 292号
		池 田 上 町 (3)	〃	〃	〃	0.044	平10年4月7日	県告第 608号
池 田 上 町 (4)		〃	〃	〃	0.112	〃	〃	
大谷町2丁目		〃	〃	大 谷 町	0.068	平 9 年 9 月 5 日	県告第1290号	
重池町1丁目		〃	〃	重 池 町	0.219	平10年4月7日	県告第 608号	
上池田2丁目		〃	〃	上 池 田	0.046	平10年3月3日	県告第 292号	
上池田3丁目		〃	〃	〃	0.048	〃	〃	
上池田4丁目		〃	〃	〃	0.191	平10年3月17日	県告第 373号	
上池田6丁目		〃	〃	〃	0.048	〃	〃	
片山町2丁目		〃	〃	片山町・大塚町	0.049	平10年4月7日	県告第 608号	
片山町5丁目		〃	〃	〃	0.075	平10年3月3日	県告第 292号	
五位ノ池町1丁目		〃	〃	五 位 ノ 池 町	0.030	平 9 年 9 月 5 日	県告第1290号	
五位ノ池町1丁目(2)		〃	〃	〃	0.108	〃	〃	
五位ノ池町3丁目		〃	〃	〃	0.020	平10年3月3日	県告第 292号	
五位ノ池町3丁目(2)		〃	〃	〃	0.110	平10年3月17日	県告第 373号	

神	五位ノ池町3丁目(3)	〃	〃	〃	0.059	平10年4月7日	県告第608号	
	五位ノ池町4丁目	神戸市	長田区	五位ノ池町	0.076	平9年9月5日	県告第1290号	
	大丸町2丁目	〃	〃	大丸町	0.085	〃	〃	
	大丸町2丁目(2)	〃	〃	〃	0.028	平10年3月3日	県告第292号	
	大丸町3丁目	〃	〃	〃	0.164	平10年10月27日	県告第1540号	
	寺池町2丁目	〃	〃	寺池町	0.136	平10年4月7日	県告第608号	
	長田町6丁目	〃	〃	長田町	0.044	平10年3月3日	県告第292号	
	長田天神町1丁目	〃	〃	長田天神町	0.026	平9年9月5日	県告第1290号	
	長田天神町7丁目	〃	〃	〃	0.050	平10年3月17日	県告第373号	
	西丸山町3丁目	〃	〃	西丸山町	0.020	平9年2月7日	県告第193号	
	西山町4丁目	〃	〃	西山町	0.035	平10年3月17日	県告第373号	
	西山町4丁目(2)	〃	〃	〃	0.039	〃	〃	
	西山町4丁目(3)	〃	〃	〃	0.043	〃	〃	
	蓮宮通6丁目	〃	〃	蓮宮通	0.103	〃	〃	
	蓮宮通6丁目(2)	〃	〃	〃	0.037	〃	〃	
	蓮宮通6丁目(3)	〃	〃	〃	0.069	平10年4月7日	県告第608号	
	平和台町2丁目	〃	〃	平和台町	0.024	〃	〃	
	房王寺町7丁目	〃	〃	房王寺町	0.033	平9年9月5日	県告第1290号	
	戸	前原町1丁目	〃	〃	前原町	0.264	平10年3月3日	県告第292号
		前原町1丁目(2)	〃	〃	〃	0.029	平11年3月26日	県告第545号
前原町1丁目(3)		〃	〃	〃	0.030	〃	〃	
前原町1丁目(4)		〃	〃	〃	0.153	〃	〃	
明泉寺町2丁目		〃	〃	明泉寺町	0.034	平10年3月3日	県告第292号	
奥山畑町		〃	須磨区	奥山畑町	0.061	平9年2月7日	県告第193号	
上細沢町		〃	〃	上細沢町	0.110	平10年3月17日	県告第373号	
上細沢町(2) 〔特例措置〕		〃	〃	〃	0.137	平10年4月7日	県告第608号	
北町1丁目		〃	〃	北町	0.039	平9年2月7日	県告第193号	
潮見台町2丁目		〃	〃	潮見台町	0.065	平10年10月27日	県告第1540号	
潮見台町5丁目		〃	〃	〃	0.271	〃	〃	
須磨本町2丁目		〃	〃	須磨本町	0.133	平10年3月3日	県告第292号	
千守町1丁目		〃	〃	千守町	0.054	〃	〃	
離宮前町2丁目		〃	〃	離宮前町	0.073	平9年9月5日	県告第1290号	
旭が丘3丁目		〃	垂水区	旭が丘	0.057	〃	〃	

神	塩屋町3丁目	〃	〃	塩屋町	0.245	平10年10月27日	県告第1540号	
	高丸5丁目	神戸市垂水区		高丸	0.034	平9年9月5日	県告第1290号	
	多聞台2丁目	〃	〃	多聞台	0.098	平9年2月7日	県告第193号	
	千代が丘2丁目	〃	〃	千代が丘	0.017	平9年9月5日	県告第1290号	
	西舞子9丁目	〃	〃	西舞子	0.075	平9年2月7日	県告第193号	
	星が丘2丁目	〃	〃	星が丘	0.308	平10年4月7日	県告第608号	
	星が丘3丁目	〃	〃	〃	0.117	平9年9月5日	県告第1290号	
	星が丘3丁目(2)	〃	〃	〃	0.060	平10年3月17日	県告第373号	
	有馬町峠堂	〃	北区	有馬町	0.046	平11年3月26日	県告第545号	
	有馬町有馬	〃	〃	〃	0.014	〃	〃	
	有馬町有馬(2)	〃	〃	〃	0.025	平11年3月9日	県告第362号	
	有馬町有馬(3)	〃	〃	〃	0.090	平11年3月26日	県告第545号	
	有馬町射場	〃	〃	〃	0.055	〃	〃	
	有馬町射場(2)	〃	〃	〃	0.024	〃	〃	
	有馬町射場(3)	〃	〃	〃	0.023	〃	〃	
	有馬町東門口	〃	〃	〃	0.033	〃	〃	
	唐櫃台2丁目	〃	〃	唐櫃台	0.187	平11年3月9日	県告第362号	
	花山台	〃	〃	花山台	0.038	平11年3月26日	県告第545号	
	戸	花山台(2)	〃	〃	〃	0.254	〃	〃
		花山台(3)	〃	〃	〃	0.053	平11年3月9日	県告第362号
花山台(4)		〃	〃	〃	0.082	〃	〃	
花山台(5)		〃	〃	〃	0.036	〃	〃	
花山台(6)		〃	〃	〃	0.130	平11年3月26日	県告第545号	
花山台(7)		〃	〃	〃	0.038	〃	〃	
箕谷		〃	〃	山田町下谷上	0.060	〃	〃	
小計		121か所			8.451			
西宮	愛宕山	西宮市		愛宕山	0.264	平11年3月26日	県告第545号	
	愛宕山(2)	〃		〃	0.074	〃	〃	
	上ヶ原十番町	〃		上ヶ原十番町	0.223	平11年4月2日	県告第639号	
	上甲東園4丁目	〃		上甲東園	0.028	〃	〃	
	苦楽園一番町	〃		苦楽園一番町	0.079	平11年3月26日	県告第546号	
	苦楽園三番町	〃		苦楽園三番町	0.217	〃	〃	
	苦楽園四番町(2)	〃		苦楽園四番町	0.026	平11年4月2日	県告第639号	

西 宮	苦楽園五番町	〃		苦楽園五番町	0.066	平11年3月26日	県告第 546号
	甲陽園本庄町	〃		甲陽園本庄町	0.013	平11年4月2日	県告第 639号
	甲陽園本庄町 (2)	〃		〃	0.037	平11年3月26日	県告第 546号
	五月ヶ丘(2)	〃		五月ヶ丘	0.027	平11年4月2日	県告第 639号
	角石町	〃		角石町	0.055	平11年3月26日	県告第 546号
	大社町	〃		大社町	0.038	〃	〃
	高座町	〃		高座町	0.111	〃	〃
	高座町(2)	〃		〃	0.065	平11年4月2日	県告第 639号
	仁川町1丁目	〃		仁川町	0.157	平11年3月26日	県告第 546号
	仁川町2丁目	〃		〃	0.022	平11年4月2日	県告第 639号
	仁川町2丁目(2)	〃		〃	0.390	平11年3月26日	県告第 546号
	仁川百合野町	〃		仁川百合野町	0.203	〃	〃
	宝生ヶ丘1丁目	〃		宝生ヶ丘	0.072	〃	〃
	満池谷町	〃		満池谷町	0.053	平11年4月2日	県告第 639号
	朝日ヶ丘町	芦屋市		朝日ヶ丘町	0.011	平11年3月26日	県告第 546号
	三条町	〃		三条町	0.095	〃	〃
	山芦屋町	〃		山芦屋町	0.078	平11年4月2日	県告第 639号
	山芦屋町(2)	〃		〃	0.023	平11年3月26日	県告第 546号
小計	25か所			2.427			
宝 塚	清荒神3丁目	宝塚市		清荒神	0.021	平11年3月26日	県告第 546号
	清荒神3丁目(2)	〃		〃	0.085	平11年4月2日	県告第 639号
	千種1丁目	〃		千種	0.058	平11年3月26日	県告第 546号
	千種2丁目	〃		〃	0.073	〃	〃
	武庫山2丁目	〃		武庫山	0.098	〃	〃
	湯本町	〃		湯本町	0.072	〃	〃
小計	6か所			0.407			
加 古 川	大蔵谷清水	明石市		大蔵谷	0.062	平9年9月5日	県告第1290号
	大蔵谷清水(2)	〃		〃	0.087	平9年2月7日	県告第 193号
	大蔵谷清水(3)	〃		〃	0.047	〃	〃
	東野町	〃		東野町	0.040	平9年9月5日	県告第1290号
	大窪	〃		大久保町大窪	0.064	〃	〃
	大蔵谷奥	〃		大蔵谷奥	0.139	〃	〃
	太寺1丁目	〃		太寺	0.112	〃	〃

加古川	東 人 丸 町	〃		東 人 丸 町	0.090	〃	〃
	東 人 丸 町 (2)	〃		〃	0.019	〃	〃
小計	9 か 所				0.660		
洲本	養 宜 上	南あわじ市		八 木 養 宜 上	0.120	平10年9月29日	県告第1396号
小計	1 か 所				0.120		
計	1 6 2 か 所				12.065		

(予3-1-4) 急傾斜地崩壊危険箇所(Ⅰ:人家5戸以上か、5戸未満であっても公共施設がある箇所)
神戸土木事務所

斜面	箇所番号	箇所名	位置			地形		
			郡市名	区町名	大字小字名	傾斜度(度)	延長(m)	高さ(m)
自然	1	森北(1)	神戸市	東灘区	森北町7丁目	37	459	62
自然	2	森北(2)	神戸市	東灘区	森北町7丁目	40	97	34
自然	3	森北(3)	神戸市	東灘区	森北町7丁目	30	57	40
自然	4	森北(4)	神戸市	東灘区	森北町5丁目	38	50	6
自然	5	甲南台	神戸市	東灘区	森北町6丁目	41	394	66
自然	6	森(1)	神戸市	東灘区	本山町森	40	30	20
自然	7	森(2)	神戸市	東灘区	本山町森	49	29	32
自然	8	本山北(1)	神戸市	東灘区	本山北町4丁目	32	112	44
自然	9	本山北(2)	神戸市	東灘区	本山北町4丁目	33	307	80
自然	10	本山北(3)	神戸市	東灘区	本山北町5丁目	34	90	12
自然	11	本山北(4)	神戸市	東灘区	本山北町6丁目	36	86	10
自然	12	本山北(5)	神戸市	東灘区	本山北町6丁目	33	307	80
自然	13	北畑(1)	神戸市	東灘区	本山町北畑	55	125	42
自然	14	北畑(2)	神戸市	東灘区	本山町北畑	38	74	38
自然	15	北畑(3)	神戸市	東灘区	本山町北畑	30	76	8
自然	16	田辺	神戸市	東灘区	本山町田辺	35	100	28
自然	17	岡本(1)	神戸市	東灘区	岡本6丁目	35	105	18
自然	18	梅林	神戸市	東灘区	岡本6丁目	50	168	19
自然	19	岡本(2)	神戸市	東灘区	岡本6丁目	52	86	10
自然	20	岡本(3)	神戸市	東灘区	岡本6丁目	48	44	11
自然	21	岡本(4)	神戸市	東灘区	岡本7丁目	44	154	14
自然	22	岡本(5)	神戸市	東灘区	岡本8丁目	48	57	16
自然	23	本山(1)	神戸市	東灘区	本山町岡本	42	212	68
自然	24	本山(2)	神戸市	東灘区	本山町岡本	41	283	62
自然	25	本山(3)	神戸市	東灘区	本山町岡本	48	63	13
自然	26	田中	神戸市	東灘区	本山町田中	30	130	14
自然	27	西岡本(1)	神戸市	東灘区	西岡本7丁目	48	331	33
自然	28	西岡本(2)	神戸市	東灘区	西岡本7丁目	40	118	10
自然	29	十文字山	神戸市	東灘区	西岡本6丁目	30	206	37
自然	30	住吉台(1)	神戸市	東灘区	住吉台	35	294	34
自然	31	住吉台(2)	神戸市	東灘区	住吉台	45	315	34
自然	32	荒神山	神戸市	東灘区	住吉台	32	588	17
自然	33	住吉台(3)	神戸市	東灘区	住吉台	40	76	7
自然	34	住吉台(4)	神戸市	東灘区	住吉台	32	155	14
自然	35	住吉台(5)	神戸市	東灘区	住吉台	59	194	25
自然	36	住吉台(6)	神戸市	東灘区	住吉台	42	38	9
自然	37	住吉山手(1)	神戸市	東灘区	住吉山手9丁目	34	74	27
自然	38	焼ヶ原	神戸市	東灘区	住吉山手9丁目	30	204	18
自然	39	住吉山手(2)	神戸市	東灘区	住吉山手9丁目	30	138	60
自然	40	住吉山手(3)	神戸市	東灘区	住吉山手9丁目	36	179	20
自然	41	住吉山手(4)	神戸市	東灘区	住吉山手9丁目	45	56	20
自然	42	住吉山手(5)	神戸市	東灘区	住吉山手8丁目	30	64	10
自然	43	住吉山手(6)	神戸市	東灘区	住吉山手8丁目	30	90	18
自然	44	住吉山手(7)	神戸市	東灘区	住吉山手8丁目	42	128	30
自然	45	赤塚山	神戸市	東灘区	住吉山手7丁目	45	296	16
自然	46	住吉山手(8)	神戸市	東灘区	住吉山手7丁目	31	100	14
自然	47	住吉山手(9)	神戸市	東灘区	住吉山手6丁目	40	69	8
自然	48	住吉山手(10)	神戸市	東灘区	住吉山手6丁目	34	401	34
自然	49	住吉山手(11)	神戸市	東灘区	住吉山手5丁目	36	145	10
自然	50	住吉山手(12)	神戸市	東灘区	住吉山手5丁目	39	393	16
自然	51	住吉山手(13)	神戸市	東灘区	住吉山手5丁目	60	181	16
自然	52	住吉山手(14)	神戸市	東灘区	住吉山手5丁目	36	168	35
自然	53	住吉山手(15)	神戸市	東灘区	住吉山手5丁目	31	24	8
自然	54	住吉山手(16)	神戸市	東灘区	住吉山手4丁目	37	71	12
自然	55	住吉山手(17)	神戸市	東灘区	住吉山手4丁目	42	80	8
自然	56	渦森台(1)	神戸市	東灘区	渦森台1丁目	32	53	13
自然	57	渦森台(2)	神戸市	東灘区	渦森台3丁目	41	185	44
自然	58	渦森台(3)	神戸市	東灘区	渦森台4丁目	34	167	18
自然	59	鴨子ヶ原(1)	神戸市	東灘区	鴨子ヶ原2丁目	45	16	8

(予3-1-4) 急傾斜地崩壊危険箇所(Ⅰ:人家5戸以上か、5戸未満であっても公共施設がある箇所)
神戸土木事務所

斜面	箇所番号	箇所名	位置			地形		
			郡市名	区町名	大字小字名	傾斜度(度)	延長(m)	高さ(m)
自然	60	鴨子ヶ原(2)	神戸市	東灘区	鴨子ヶ原1丁目	33	61	14
自然	61	鴨子ヶ原(3)	神戸市	東灘区	鴨子ヶ原3丁目	37	107	28
自然	62	鴨子ヶ原(4)	神戸市	東灘区	鴨子ヶ原3丁目	48	330	40
自然	63	鴨子ヶ原(5)	神戸市	東灘区	鴨子ヶ原3丁目	32	142	28
自然	64	御影山手(1)	神戸市	東灘区	御影山手1丁目	36	81	11
自然	65	御影山手(2)	神戸市	東灘区	御影山手5丁目	47	73	7
人工	1	森北(1)	神戸市	東灘区	森北町5丁目	42	55	8
人工	2	森北(2)	神戸市	東灘区	森北町6丁目	34	123	8
人工	3	甲南台	神戸市	東灘区	甲南台	40	114	60
人工	4	本山北(1)	神戸市	東灘区	本山北町4丁目	49	44	8
人工	5	本山北(2)	神戸市	東灘区	本山北町5丁目	39	195	12
人工	6	岡本	神戸市	東灘区	岡本7丁目	39	100	20
人工	7	西岡本	神戸市	東灘区	西岡本6丁目	40	158	23
人工	8	住吉台(1)	神戸市	東灘区	住吉台	34	302	30
人工	9	住吉台(2)	神戸市	東灘区	住吉台	52	207	14
人工	10	住吉山手(1)	神戸市	東灘区	住吉山手9丁目	60	104	8
人工	11	住吉山手(2)	神戸市	東灘区	住吉山手7丁目	34	70	12
人工	12	渦森台(1)	神戸市	東灘区	渦森台3丁目	35	260	22
人工	13	渦森台(2)	神戸市	東灘区	渦森台1丁目	33	379	29
人工	14	渦森台(3)	神戸市	東灘区	渦森台4丁目	41	225	15
人工	15	鴨子ヶ原(1)	神戸市	東灘区	鴨子ヶ原2丁目	40	52	10
人工	16	鴨子ヶ原(2)	神戸市	東灘区	鴨子ヶ原2丁目	49	69	8
人工	17	鴨子ヶ原(3)	神戸市	東灘区	鴨子ヶ原3丁目	33	121	28
人工	18	鴨子ヶ原(4)	神戸市	東灘区	鴨子ヶ原3丁目	30	65	10
人工	19	御影山手(1)	神戸市	東灘区	御影山手6丁目	31	186	14
人工	20	御影山手(2)	神戸市	東灘区	御影山手5丁目	45	245	13
自然	1	北六甲	神戸市	灘区	六甲山町北六甲	45	26	10
自然	2	六甲山(1)	神戸市	灘区	六甲山町	46	59	44
自然	3	六甲山(2)	神戸市	灘区	六甲山町	34	44	36
自然	4	六甲山(3)	神戸市	灘区	六甲山町	55	39	50
自然	5	六甲山(4)	神戸市	灘区	六甲山町	34	30	34
自然	6	六甲山(5)	神戸市	灘区	六甲山町	40	35	52
自然	7	六甲山(6)	神戸市	灘区	六甲山町	45	112	46
自然	8	六甲山(7)	神戸市	灘区	六甲山町	45	44	46
自然	9	六甲山(8)	神戸市	灘区	六甲山町	42	88	44
自然	10	六甲山(9)	神戸市	灘区	六甲山町	45	91	10
自然	11	六甲山(10)	神戸市	灘区	六甲山町	49	60	22
自然	12	六甲山(11)	神戸市	灘区	六甲山町	41	66	26
自然	13	六甲山(12)	神戸市	灘区	六甲山町	47	62	34
自然	14	南六甲	神戸市	灘区	六甲山町南六甲	42	82	18
自然	15	高羽	神戸市	灘区	高羽	42	116	80
自然	16	土山(1)	神戸市	灘区	土山町	37	389	62
自然	17	土山(2)	神戸市	灘区	土山町	50	264	20
自然	18	篠原	神戸市	灘区	篠原	33	30	98
自然	19	鶴甲(1)	神戸市	灘区	鶴甲5丁目	39	78	40
自然	20	鶴甲(2)	神戸市	灘区	鶴甲5丁目	45	90	20
自然	21	鶴甲(3)	神戸市	灘区	鶴甲1丁目	47	251	20
自然	22	鶴甲(4)	神戸市	灘区	鶴甲3丁目	50	300	20
自然	23	鶴甲(5)	神戸市	灘区	鶴甲2丁目	46	47	22
自然	24	鶴甲(6)	神戸市	灘区	鶴甲1丁目	34	146	8
自然	25	鶴甲(7)	神戸市	灘区	鶴甲1丁目	31	206	90
自然	26	一王山(1)	神戸市	灘区	一王山町	45	203	8
自然	27	一王山(2)	神戸市	灘区	一王山町	38	68	22
自然	28	一王山(3)	神戸市	灘区	一王山町	37	303	30
自然	29	桜ヶ丘(1)	神戸市	灘区	桜ヶ丘町	31	220	10
自然	30	桜ヶ丘(2)	神戸市	灘区	桜ヶ丘町	39	148	10
自然	31	赤松(1)	神戸市	灘区	赤松町2丁目	35	129	8
自然	32	赤松(2)	神戸市	灘区	赤松町1丁目	37	85	15
自然	33	赤松(3)	神戸市	灘区	赤松町3丁目	39	232	18

(予3-1-4) 急傾斜地崩壊危険箇所(Ⅰ:人家5戸以上か、5戸未満であっても公共施設がある箇所)
神戸土木事務所

斜面	箇所番号	箇所名	位置			地形		
			郡市名	区町名	大字小字名	傾斜度(度)	延長(m)	高さ(m)
自然	34	六甲台(1)	神戸市	灘区	赤松町1丁目	42	211	20
自然	35	六甲台(2)	神戸市	灘区	寺口町	50	68	20
自然	36	六甲台(3)	神戸市	灘区	寺口町	42	94	10
自然	37	六甲台(4)	神戸市	灘区	六甲台町	37	227	30
自然	38	六甲台(5)	神戸市	灘区	六甲台町	44	108	14
自然	39	六甲台(6)	神戸市	灘区	六甲台町	38	159	24
自然	40	六甲台(7)	神戸市	灘区	六甲台町	45	48	20
自然	41	六甲台(8)	神戸市	灘区	六甲台町	46	78	10
自然	42	宮坂	神戸市	灘区	水車新田宮坂	56	75	22
自然	43	大月台	神戸市	灘区	大月台	40	255	176
自然	44	篠原台(1)	神戸市	灘区	篠原台	45	139	26
自然	45	篠原台(2)	神戸市	灘区	篠原台	45	97	14
自然	46	篠原台(3)	神戸市	灘区	篠原台	51	309	34
自然	47	篠原台(4)	神戸市	灘区	篠原台	41	50	16
自然	48	篠原伯母野山	神戸市	灘区	篠原伯母野山町3丁目	30	104	8
自然	49	大土平	神戸市	灘区	大土平町2丁目	35	130	16
自然	50	篠原北(1)	神戸市	灘区	篠原北町3丁目	42	65	15
自然	51	篠原北(2)	神戸市	灘区	篠原北町3丁目	41	80	30
自然	52	篠原北(3)	神戸市	灘区	篠原北町3丁目	35	159	25
自然	53	長峰台(1)	神戸市	灘区	長峰台1丁目	42	74	46
自然	54	長峰台(2)	神戸市	灘区	長峰台1丁目	62	113	14
自然	55	長峰台(3)	神戸市	灘区	長峰台2丁目	52	292	40
自然	56	篠原北町	神戸市	灘区	篠原北町4丁目	50	139	30
自然	57	箕岡(1)	神戸市	灘区	箕岡通2丁目	37	191	56
自然	58	箕岡(2)	神戸市	灘区	箕岡通1丁目	53	245	20
自然	59	箕岡(3)	神戸市	灘区	箕岡通3丁目	49	99	56
自然	60	箕岡(4)	神戸市	灘区	箕岡通4丁目	36	124	90
自然	61	箕岡(5)	神戸市	灘区	箕岡通4丁目	43	190	32
自然	62	箕岡(6)	神戸市	灘区	箕岡通1丁目	45	250	20
自然	63	箕岡(7)	神戸市	灘区	箕岡通1丁目	52	103	15
自然	64	丸山	神戸市	灘区	五毛丸山	42	118	16
自然	65	五毛	神戸市	灘区	箕岡通2丁目	42	139	20
自然	66	観音山	神戸市	灘区	城ノ下通1丁目	54	56	60
自然	67	城の下	神戸市	灘区	城ノ下通3丁目	50	399	34
自然	68	青ヶ谷(1)	神戸市	灘区	原田青ヶ谷	54	37	70
自然	69	青ヶ谷(2)	神戸市	灘区	原田青ヶ谷	42	50	130
自然	70	摩耶山	神戸市	灘区	摩耶山町	48	132	112
自然	71	大石(1)	神戸市	灘区	大石	34	67	64
自然	72	大石(2)	神戸市	灘区	大石	40	44	28
自然	73	畑原	神戸市	灘区	畑原	40	29	16
自然	74	原田	神戸市	灘区	原田	47	46	16
人工	1	土山(1)	神戸市	灘区	土山町	30	144	15
人工	2	土山(2)	神戸市	灘区	土山町	47	132	15
人工	3	鶴甲(1)	神戸市	灘区	鶴甲5丁目	33	154	30
人工	4	鶴甲(2)	神戸市	灘区	鶴甲5丁目	39	307	30
人工	5	鶴甲(3)	神戸市	灘区	鶴甲2丁目	45	558	16
人工	6	鶴甲(4)	神戸市	灘区	鶴甲1丁目	45	86	10
人工	7	鶴甲(5)	神戸市	灘区	鶴甲1丁目	54	301	20
人工	8	鶴甲(6)	神戸市	灘区	鶴甲3丁目	63	204	20
人工	9	一王山	神戸市	灘区	一王山町	40	102	15
人工	10	六甲台(1)	神戸市	灘区	六甲台町	50	67	12
人工	11	六甲台(2)	神戸市	灘区	六甲台町	53	141	20
人工	12	六甲台(3)	神戸市	灘区	六甲台町	38	201	10
人工	13	六甲台(4)	神戸市	灘区	六甲台町	50	91	6
人工	14	篠原台	神戸市	灘区	篠原台	39	116	20
人工	15	篠原伯母野山	神戸市	灘区	篠原伯母野山町1丁目	49	105	20
人工	16	篠原北	神戸市	灘区	篠原北町3丁目	50	88	9
人工	17	長峰台	神戸市	灘区	長峰台2丁目	45	316	10
人工	18	五毛	神戸市	灘区	五毛通1丁目	45	68	12

(予3-1-4) 急傾斜地崩壊危険箇所(Ⅰ:人家5戸以上か、5戸未満であっても公共施設がある箇所)
神戸土木事務所

斜面	箇所番号	箇所名	位置			地形		
			郡市名	区町名	大字小字名	傾斜度(度)	延長(m)	高さ(m)
人工	19	高尾	神戸市	灘区	高尾通4丁目	35	38	10
自然	1	梅元	神戸市	兵庫区	梅元町	40	209	52
自然	2	五宮	神戸市	兵庫区	五宮町	37	147	38
自然	3	祇園山	神戸市	兵庫区	上祇園町	40	305	40
自然	4	東服(1)	神戸市	兵庫区	平野町奥東服山	45	236	74
自然	5	東服(2)	神戸市	兵庫区	平野町天王谷東服	40	284	24
自然	6	東服(3)	神戸市	兵庫区	平野町天王谷東服	46	78	20
自然	7	東服(4)	神戸市	兵庫区	平野町天王谷東服	53	131	32
自然	8	西服(1)	神戸市	兵庫区	平野町天王谷西服	44	75	22
自然	9	西服(2)	神戸市	兵庫区	平野町天王谷西服	43	74	54
自然	10	奥東服山	神戸市	兵庫区	平野町天王谷奥東服山	40	64	12
自然	11	西服山(1)	神戸市	兵庫区	平野町	50	139	46
自然	12	西服山(2)	神戸市	兵庫区	平野町	47	77	28
自然	13	西服山(3)	神戸市	兵庫区	平野町六五谷西服山	33	139	48
自然	14	西服山(4)	神戸市	兵庫区	平野町六五谷西服山	32	155	25
自然	15	西服山(5)	神戸市	兵庫区	平野町六五谷西服山	45	72	16
自然	16	湊山	神戸市	兵庫区	湊山町	43	231	32
自然	17	山王	神戸市	兵庫区	山王町1丁目	43	269	42
自然	18	千鳥(1)	神戸市	兵庫区	氷室町1丁目	38	339	44
自然	19	千鳥(2)	神戸市	兵庫区	千鳥町2丁目	40	176	26
自然	20	千鳥(3)	神戸市	兵庫区	天王町1丁目	58	220	40
自然	21	千鳥(4)	神戸市	兵庫区	千鳥町1丁目	36	37	16
自然	22	千鳥(5)	神戸市	兵庫区	千鳥町3丁目	38	99	34
自然	23	天王	神戸市	兵庫区	天王町1丁目	31	67	72
自然	24	北山	神戸市	兵庫区	北山町	40	508	48
自然	25	鷓越筋	神戸市	兵庫区	鷓越筋	43	61	14
自然	26	清水(1)	神戸市	兵庫区	清水町	54	104	42
自然	27	清水(2)	神戸市	兵庫区	清水町	35	142	26
自然	28	熊野	神戸市	兵庫区	熊野町5丁目	36	196	24
自然	29	小山町(1)	神戸市	兵庫区	小山町	35	159	26
自然	30	小山町(2)	神戸市	兵庫区	小山町	34	33	42
自然	31	東山町	神戸市	兵庫区	東山町3丁目	47	86	6
自然	32	会下山(1)	神戸市	兵庫区	会下山町2丁目	34	36	10
自然	33	会下山(2)	神戸市	兵庫区	会下山町3丁目	46	94	10
自然	34	清水台	神戸市	兵庫区	烏原町清水台	30	55	52
自然	35	耕田	神戸市	兵庫区	烏原町耕田	44	64	30
自然	36	護り原	神戸市	兵庫区	烏原町護り原	31	48	38
自然	37	里山(1)	神戸市	兵庫区	里山町	45	177	24
自然	38	里山(2)	神戸市	兵庫区	里山町	37	193	91
自然	39	里山(3)	神戸市	兵庫区	里山町	43	581	40
自然	40	里山(4)	神戸市	兵庫区	里山町	30	70	6
自然	41	里山(5)	神戸市	兵庫区	里山町	40	151	22
自然	42	里山町	神戸市	兵庫区	里山町	30	228	36
自然	43	千鳥(6)	神戸市	兵庫区	千鳥町1丁目	39	68	16
人工	1	東山	神戸市	兵庫区	東山町3丁目	58	78	10
人工	2	会下山	神戸市	兵庫区	会下山町2丁目	44	53	12
人工	3	湊川	神戸市	兵庫区	湊川町10丁目	36	30	13
自然	1	重池	神戸市	長田区	重池町2丁目	32	223	10
自然	2	長田天神町(1)	神戸市	長田区	長田天神町3丁目	40	31	10
自然	3	長田天神町(2)	神戸市	長田区	長田天神町4丁目	53	40	24
自然	4	長田天神町(3)	神戸市	長田区	長田天神町2丁目	33	116	12
自然	5	長田天神町(4)	神戸市	長田区	長田天神町7丁目	48	88	28
自然	6	長田天神町(5)	神戸市	長田区	長田天神町7丁目	46	190	36
自然	7	長田天神町(6)	神戸市	長田区	長田天神町7丁目	42	71	22
自然	8	長田天神町(7)	神戸市	長田区	長田天神町6丁目	42	302	20
自然	9	長田天神町(8)	神戸市	長田区	長田天神町4丁目	39	167	16
自然	10	長田天神町(9)	神戸市	長田区	長田天神町1丁目	42	32	12
自然	11	長田天神町(10)	神戸市	長田区	長田天神町5丁目	45	241	37
自然	12	長田天神町(11)	神戸市	長田区	長田天神町5丁目	55	47	8

(予3-1-4) 急傾斜地崩壊危険箇所(Ⅰ:人家5戸以上か、5戸未満であっても公共施設がある箇所)
神戸土木事務所

斜面	箇所番号	箇所名	位置			地形		
			郡市名	区町名	大字小字名	傾斜度(度)	延長(m)	高さ(m)
自然	13	滝谷(1)	神戸市	長田区	滝谷町2丁目	46	259	32
自然	14	滝谷(2)	神戸市	長田区	滝谷町3丁目	46	295	26
自然	15	源平(1)	神戸市	長田区	源平町	36	97	12
自然	16	源平(2)	神戸市	長田区	源平町	34	111	10
自然	17	源平(3)	神戸市	長田区	源平町	35	189	30
自然	18	源平(4)	神戸市	長田区	源平町	36	256	46
自然	19	源平(5)	神戸市	長田区	源平町	45	246	26
自然	20	源平(6)	神戸市	長田区	源平町	47	214	38
自然	21	源平(7)	神戸市	長田区	源平町	45	106	28
自然	22	鶯町(1)	神戸市	長田区	鶯町1丁目	45	55	10
自然	23	鶯町(2)	神戸市	長田区	鶯町3丁目	30	109	15
自然	24	鶯町(3)	神戸市	長田区	鶯町4丁目	35	143	20
自然	25	鶯町(4)	神戸市	長田区	鶯町4丁目	30	62	12
自然	26	鶯町(5)	神戸市	長田区	鶯町4丁目	52	51	8
自然	27	桧川(1)	神戸市	長田区	桧川町1丁目	34	121	16
自然	28	桧川(2)	神戸市	長田区	桧川町1丁目	34	132	30
自然	29	桧川(3)	神戸市	長田区	桧川町3丁目	58	65	10
自然	30	桧川(4)	神戸市	長田区	桧川町3丁目	50	41	10
自然	31	東丸山(1)	神戸市	長田区	東丸山町	44	53	24
自然	32	東丸山(2)	神戸市	長田区	東丸山町	42	266	32
自然	33	明泉寺(1)	神戸市	長田区	明泉寺町3丁目	40	438	16
自然	34	明泉寺(2)	神戸市	長田区	明泉寺町3丁目	42	320	20
自然	35	明泉寺(3)	神戸市	長田区	明泉寺町2丁目	45	22	10
自然	36	明泉寺(4)	神戸市	長田区	明泉寺町2丁目	46	130	34
自然	37	丸山(1)	神戸市	長田区	丸山町1丁目	50	111	14
自然	38	丸山(2)	神戸市	長田区	丸山町1丁目	52	120	20
自然	39	掘切(1)	神戸市	長田区	掘切町	56	49	11
自然	40	掘切(2)	神戸市	長田区	掘切町	43	91	14
自然	41	名倉町(1)	神戸市	長田区	名倉町5丁目	46	82	20
自然	42	名倉町(2)	神戸市	長田区	名倉町1丁目	42	141	9
自然	43	房王寺	神戸市	長田区	房王寺町4丁目	45	68	12
自然	44	大丸町	神戸市	長田区	大丸町3丁目	34	160	17
自然	45	片山	神戸市	長田区	片山町3丁目	50	93	8
自然	46	西山(1)	神戸市	長田区	西山町4丁目	37	458	100
自然	47	西山(2)	神戸市	長田区	西山町4丁目	50	57	10
自然	48	西山(3)	神戸市	長田区	西山町4丁目	33	40	10
自然	49	西山(4)	神戸市	長田区	西山町4丁目	41	106	16
自然	50	雲雀ヶ丘(1)	神戸市	長田区	雲雀ヶ丘1丁目	36	164	38
自然	51	雲雀ヶ丘(2)	神戸市	長田区	雲雀ヶ丘1丁目	30	328	36
自然	52	雲雀ヶ丘(3)	神戸市	長田区	雲雀ヶ丘2丁目	30	310	60
自然	53	雲雀ヶ丘(4)	神戸市	長田区	雲雀ヶ丘3丁目	35	364	50
自然	54	雲雀ヶ丘(5)	神戸市	長田区	雲雀ヶ丘3丁目	40	90	26
自然	55	大日丘(1)	神戸市	長田区	大日丘町3丁目	40	68	13
自然	56	大日丘(2)	神戸市	長田区	大日丘町3丁目	40	154	13
自然	57	大日丘(3)	神戸市	長田区	大日丘町1丁目	45	132	20
自然	58	大日丘(4)	神戸市	長田区	大日丘町1丁目	34	116	15
自然	59	大日丘(5)	神戸市	長田区	大日丘町3丁目	47	62	8
自然	60	萩乃(1)	神戸市	長田区	萩乃町2丁目	30	255	18
自然	61	萩乃(2)	神戸市	長田区	萩乃町3丁目	35	322	60
自然	62	萩乃(3)	神戸市	長田区	萩乃町3丁目	37	457	55
自然	63	西丸山(1)	神戸市	長田区	西丸山町3丁目	40	145	16
自然	64	西丸山(2)	神戸市	長田区	西丸山町3丁目	34	110	13
自然	65	花山(1)	神戸市	長田区	花山町1丁目	45	192	16
自然	66	花山(2)	神戸市	長田区	花山町1丁目	40	212	20
自然	67	花山(3)	神戸市	長田区	花山町2丁目	40	84	12
自然	68	花山(4)	神戸市	長田区	花山町2丁目	45	41	8
自然	69	鹿松(1)	神戸市	長田区	鹿松町2丁目	63	37	10
自然	70	鹿松(2)	神戸市	長田区	鹿松町2丁目	32	234	10
自然	71	鹿松(3)	神戸市	長田区	鹿松町2丁目	40	130	25

(予3-1-4) 急傾斜地崩壊危険箇所(Ⅰ:人家5戸以上か、5戸未満であっても公共施設がある箇所)
神戸土木事務所

斜面	箇所番号	箇所名	位置			地形		
			郡市名	区町名	大字小字名	傾斜度(度)	延長(m)	高さ(m)
自然	72	鹿松(4)	神戸市	長田区	鹿松町2丁目	40	125	26
自然	73	高東町(1)	神戸市	長田区	高東町1丁目	38	156	22
自然	74	高東町(2)	神戸市	長田区	高東町1丁目	46	127	16
自然	75	高東町(3)	神戸市	長田区	高東町2丁目	30	38	10
自然	76	高東町(4)	神戸市	長田区	高東町1丁目	55	40	8
自然	77	高東町(5)	神戸市	長田区	高東町3丁目	35	53	80
自然	78	高東町(6)	神戸市	長田区	高東町3丁目	45	73	10
自然	79	高東町(7)	神戸市	長田区	高東町3丁目	58	53	10
自然	80	高東町(8)	神戸市	長田区	高東町3丁目	46	53	23
自然	81	長者町(1)	神戸市	長田区	長者町	55	177	18
自然	82	長者町(2)	神戸市	長田区	長者町	43	37	12
自然	83	長者町(3)	神戸市	長田区	長者町1丁目	33	290	40
自然	84	長者町(4)	神戸市	長田区	長者町	47	175	17
自然	85	長者町(5)	神戸市	長田区	長者町	43	89	18
自然	86	宮丘(1)	神戸市	長田区	宮丘町1丁目	45	70	9
自然	87	宮丘(2)	神戸市	長田区	宮丘町1丁目	30	129	40
自然	88	宮丘(3)	神戸市	長田区	宮丘町1丁目	45	72	14
自然	89	宮丘(4)	神戸市	長田区	宮丘町2丁目	38	150	13
自然	90	池田谷町	神戸市	長田区	上池田4丁目	45	51	18
自然	91	上池田(1)	神戸市	長田区	上池田4丁目	45	94	14
自然	92	上池田(2)	神戸市	長田区	上池田4丁目	45	85	20
自然	93	上池田(3)	神戸市	長田区	上池田2丁目	50	96	12
自然	94	池田上町(1)	神戸市	長田区	池田上町	65	46	5
自然	95	池田上町(2)	神戸市	長田区	池田上町	47	84	6
自然	96	池田経町	神戸市	長田区	池田経町	45	98	15
自然	97	大谷町(1)	神戸市	長田区	大谷町3丁目	60	75	12
自然	98	大谷町(2)	神戸市	長田区	大谷町2丁目	45	118	11
自然	99	大谷町(3)	神戸市	長田区	大谷町3丁目	46	39	14
自然	100	大谷町(4)	神戸市	長田区	大谷町3丁目	42	108	12
自然	101	大谷町(5)	神戸市	長田区	大谷町3丁目	55	103	75
自然	102	大谷町(6)	神戸市	長田区	大谷町3丁目	39	70	10
自然	103	高取山(1)	神戸市	長田区	高取山町2丁目	50	232	21
自然	104	高取山(2)	神戸市	長田区	高取山町1丁目	45	118	18
自然	105	高取山(3)	神戸市	長田区	高取山町1丁目	44	111	40
自然	106	高取山(4)	神戸市	長田区	高取山町1丁目	45	140	15
自然	107	高取山(5)	神戸市	長田区	高取山町1丁目	45	241	20
自然	108	高取山(6)	神戸市	長田区	高取山町	43	60	44
自然	109	高取山(7)	神戸市	長田区	高取山町2丁目	37	149	18
自然	110	高取山(8)	神戸市	長田区	高取山町2丁目	43	202	64
自然	111	長尾(1)	神戸市	長田区	長尾町2丁目	35	52	11
自然	112	長尾(2)	神戸市	長田区	長尾町2丁目	43	130	36
自然	113	五位の池	神戸市	長田区	五位ノ池町4丁目	65	55	10
人工	1	鶯	神戸市	長田区	鶯町4丁目	50	97	8
人工	2	房王寺	神戸市	長田区	房王寺町5丁目	32	132	12
人工	3	西山(1)	神戸市	長田区	西山町4丁目	37	377	26
人工	4	西山(2)	神戸市	長田区	西山町4丁目	45	57	11
人工	5	西山(3)	神戸市	長田区	西山町2丁目	60	57	8
人工	6	大日丘	神戸市	長田区	大日丘町2丁目	35	97	12
人工	7	上池田(1)	神戸市	長田区	上池田5丁目	50	45	8
人工	8	上池田(2)	神戸市	長田区	上池田3丁目	50	42	7
人工	9	池田寺	神戸市	長田区	池田寺町	30	432	10
人工	10	池田上	神戸市	長田区	池田上町	45	39	12
人工	11	大谷	神戸市	長田区	大谷町3丁目	60	50	8
人工	12	長尾	神戸市	長田区	長尾町1丁目	42	70	8
人工	13	五位ノ池	神戸市	長田区	五位ノ池町2丁目	42	159	20
人工	14	平和台	神戸市	長田区	平和台町2丁目	45	27	10
自然	1	アチラムキ(1)	神戸市	須磨区	妙法寺アチラムキ	45	154	25
自然	2	アチラムキ(2)	神戸市	須磨区	妙法寺アチラムキ	32	247	16
自然	3	上ノ界	神戸市	須磨区	妙法寺上ノ界	36	78	28

(予3-1-4) 急傾斜地崩壊危険箇所(Ⅰ:人家5戸以上か、5戸未満であっても公共施設がある箇所)
神戸土木事務所

斜面	箇所番号	箇所名	位置			地形		
			郡市名	区町名	大字小字名	傾斜度(度)	延長(m)	高さ(m)
自然	4	岩山	神戸市	須磨区	妙法寺岩山	30	171	40
自然	5	二重苅	神戸市	須磨区	妙法寺廿刈	41	104	18
自然	6	女夫岩(1)	神戸市	須磨区	妙法寺女夫岩	43	100	18
自然	7	女夫岩(2)	神戸市	須磨区	妙法寺女夫岩	30	45	8
自然	8	禿山	神戸市	須磨区	妙法寺禿山	35	89	90
自然	9	野路山	神戸市	須磨区	妙法寺野路山	40	133	90
自然	10	横川	神戸市	須磨区	妙法寺横川	39	139	13
自然	11	アチ口(1)	神戸市	須磨区	妙法寺アチ口	59	514	64
自然	12	アチ口(2)	神戸市	須磨区	妙法寺アチ口	39	81	22
自然	13	アチ口(3)	神戸市	須磨区	妙法寺アチ口	30	34	24
自然	14	アチ口(4)	神戸市	須磨区	妙法寺アチ口	45	84	5
自然	15	口ノ河	神戸市	須磨区	妙法寺口ノ川	65	55	6
自然	16	三ッ滝	神戸市	須磨区	妙法寺三ッ滝	37	20	28
自然	17	檜原(1)	神戸市	須磨区	妙法寺檜原	35	82	40
自然	18	檜原(2)	神戸市	須磨区	妙法寺檜原	48	40	6
自然	19	大門	神戸市	須磨区	妙法寺大門	45	116	10
自然	20	岡	神戸市	須磨区	妙法寺岡	45	140	60
自然	21	宮ノ下	神戸市	須磨区	妙法寺宮ノ下	35	144	18
自然	22	堂ヶ谷	神戸市	須磨区	妙法寺堂ヶ谷	35	508	35
自然	23	桜界地山	神戸市	須磨区	妙法寺桜ノ界地山	40	91	22
自然	24	堂ノ下	神戸市	須磨区	妙法寺堂ノ下	40	400	40
自然	25	界地	神戸市	須磨区	妙法寺界地	39	276	60
自然	26	円満林(1)	神戸市	須磨区	妙法寺円満林	50	236	44
自然	27	円満林(2)	神戸市	須磨区	妙法寺円満林	33	156	48
自然	28	円満林(3)	神戸市	須磨区	妙法寺円満林	50	99	58
自然	29	円満林(4)	神戸市	須磨区	妙法寺円満林	43	81	60
自然	30	妙法寺(1)	神戸市	須磨区	妙法寺杉原山	45	138	34
自然	31	妙法寺(2)	神戸市	須磨区	緑ヶ丘1丁目	30	144	11
自然	32	妙法寺(3)	神戸市	須磨区	妙法寺	33	26	20
自然	33	中田(1)	神戸市	須磨区	妙法寺中田	60	194	12
自然	34	中田(2)	神戸市	須磨区	妙法寺中田	32	109	13
自然	35	毘沙門山(1)	神戸市	須磨区	妙法寺毘沙門山	42	157	8
自然	36	毘沙門山(2)	神戸市	須磨区	妙法寺毘沙門山	38	38	38
自然	37	乗越	神戸市	須磨区	妙法寺乗越	50	87	14
自然	38	筆前	神戸市	須磨区	妙法寺筆前	60	151	8
自然	39	谷野(1)	神戸市	須磨区	妙法寺毘沙門山	45	145	12
自然	40	谷野(2)	神戸市	須磨区	妙法寺谷野	45	420	26
自然	41	辻	神戸市	須磨区	妙法寺辻	32	84	20
自然	42	禪昌寺(1)	神戸市	須磨区	禪昌寺町1丁目	45	142	32
自然	43	禪昌寺(2)	神戸市	須磨区	禪昌寺町1丁目	45	68	30
自然	44	禪昌寺(3)	神戸市	須磨区	禪昌寺町1丁目	45	364	24
自然	45	禪昌寺(4)	神戸市	須磨区	禪昌寺町2丁目	33	88	22
自然	46	禪昌寺(5)	神戸市	須磨区	禪昌寺町1丁目	53	248	16
自然	47	禪昌寺(6)	神戸市	須磨区	禪昌寺町2丁目	31	120	32
自然	48	禪昌寺(7)	神戸市	須磨区	禪昌寺町2丁目	37	139	12
自然	49	禪昌寺(8)	神戸市	須磨区	禪昌寺町1丁目	40	92	8
自然	50	禪昌寺(9)	神戸市	須磨区	禪昌寺町1丁目	45	110	12
自然	51	永楽(1)	神戸市	須磨区	永楽町3丁目	36	107	16
自然	52	永楽(2)	神戸市	須磨区	永楽町3丁目	35	216	16
自然	53	明神町(1)	神戸市	須磨区	明神町3丁目	37	152	26
自然	54	明神町(2)	神戸市	須磨区	明神町5丁目	40	132	20
自然	55	明神町(3)	神戸市	須磨区	明神町5丁目	33	60	24
自然	56	明神町(4)	神戸市	須磨区	明神町4丁目	40	400	50
自然	57	明神町(5)	神戸市	須磨区	明神町2丁目	33	294	40
自然	58	板宿(1)	神戸市	須磨区	板宿町3丁目	40	295	26
自然	59	板宿(2)	神戸市	須磨区	板宿町3丁目	30	149	10
自然	60	板宿(3)	神戸市	須磨区	板宿町3丁目	38	38	22
自然	61	大手町(1)	神戸市	須磨区	大手町7丁目	35	93	16
自然	62	大手町(2)	神戸市	須磨区	大手町8丁目	35	109	42

(予3-1-4) 急傾斜地崩壊危険箇所(Ⅰ:人家5戸以上か、5戸未満であっても公共施設がある箇所)
神戸土木事務所

斜面	箇所番号	箇所名	位置			地形		
			郡市名	区町名	大字小字名	傾斜度(度)	延長(m)	高さ(m)
自然	63	大手町(3)	神戸市	須磨区	大手稲荷尾	47	57	16
自然	64	大手町(4)	神戸市	須磨区	大手町7丁目	34	131	8
自然	65	大手町(5)	神戸市	須磨区	大手町9丁目	41	108	50
自然	66	稲荷尾	神戸市	須磨区	大手稲荷尾	40	88	32
自然	67	上細沢(1)	神戸市	須磨区	上細沢町	36	615	30
自然	68	上細沢(2)	神戸市	須磨区	上細沢町	55	102	15
自然	69	上細沢(3)	神戸市	須磨区	上細沢町	36	91	45
自然	70	上細沢(4)	神戸市	須磨区	上細沢町	40	66	18
自然	71	上細沢(5)	神戸市	須磨区	上細沢町	40	119	36
自然	72	高尾台(1)	神戸市	須磨区	東須磨火の谷	50	308	17
自然	73	高尾台(2)	神戸市	須磨区	高尾台3丁目	34	120	12
自然	74	高尾台(3)	神戸市	須磨区	高尾台1丁目	34	134	16
自然	75	高尾台(4)	神戸市	須磨区	高尾台1丁目	32	287	18
自然	76	高尾台(5)	神戸市	須磨区	高尾台1丁目	39	217	40
自然	77	高尾台(6)	神戸市	須磨区	高尾台3丁目	43	304	52
自然	78	奥山畑	神戸市	須磨区	高尾台1丁目	35	155	24
自然	79	水野	神戸市	須磨区	水野町	45	181	15
自然	80	火の谷	神戸市	須磨区	東須磨火の谷	33	308	32
自然	81	杓子山	神戸市	須磨区	東須磨杓子山	41	66	22
自然	82	青山	神戸市	須磨区	東須磨青山	35	60	50
自然	83	月見山	神戸市	須磨区	東須磨月見山	30	73	24
自然	84	若草町(1)	神戸市	須磨区	若草町3丁目	31	88	28
自然	85	若草町(2)	神戸市	須磨区	若草町3丁目	41	248	26
自然	86	口中ノ尾	神戸市	須磨区	車口中ノ尾	55	72	20
自然	87	奥道谷	神戸市	須磨区	車奥道谷	39	77	16
自然	88	口道谷	神戸市	須磨区	車口道谷	50	114	14
自然	89	清ノ下(1)	神戸市	須磨区	車潰ノ下	33	31	42
自然	90	清ノ下(2)	神戸市	須磨区	車潰ノ下	45	223	22
自然	91	西脇	神戸市	須磨区	車西脇	47	102	16
自然	92	松ヶ原	神戸市	須磨区	車松ヶ原	41	67	36
自然	93	清水台	神戸市	須磨区	清水台	30	145	22
自然	94	緑ヶ丘(1)	神戸市	須磨区	緑ヶ丘1丁目	40	103	15
自然	95	緑ヶ丘(2)	神戸市	須磨区	緑ヶ丘1丁目	32	23	12
自然	96	横尾(1)	神戸市	須磨区	横尾2丁目	36	105	7
自然	97	横尾(2)	神戸市	須磨区	横尾2丁目	36	75	35
自然	98	横尾(3)	神戸市	須磨区	横尾2丁目	48	30	14
自然	99	横尾(4)	神戸市	須磨区	横尾1丁目	38	194	40
自然	100	横尾(5)	神戸市	須磨区	横尾4丁目	39	47	26
自然	101	横尾(6)	神戸市	須磨区	横尾9丁目	30	127	80
自然	102	横尾(7)	神戸市	須磨区	横尾9丁目	30	109	40
自然	103	離宮西(1)	神戸市	須磨区	離宮西町2丁目	38	227	18
自然	104	離宮西(2)	神戸市	須磨区	離宮西町2丁目	30	147	48
自然	105	須磨寺	神戸市	須磨区	須磨寺町3丁目	42	125	18
自然	106	高倉台(1)	神戸市	須磨区	高倉台1丁目	34	110	68
自然	107	高倉台(2)	神戸市	須磨区	高倉台8丁目	32	69	70
自然	108	高倉町	神戸市	須磨区	高倉町1丁目	36	100	12
自然	109	潮見台(1)	神戸市	須磨区	潮見台町1丁目	41	126	8
自然	110	潮見台(2)	神戸市	須磨区	潮見台町5丁目	50	457	22
自然	111	潮見台(3)	神戸市	須磨区	潮見台町5丁目	31	256	12
自然	112	潮見台(4)	神戸市	須磨区	潮見台町2丁目	39	33	25
自然	113	一の谷(1)	神戸市	須磨区	一の谷町5丁目	50	108	10
自然	114	一の谷(2)	神戸市	須磨区	一の谷町1丁目	50	223	26
自然	115	一の谷(3)	神戸市	須磨区	一の谷町2丁目	40	234	24
自然	116	一の谷(4)	神戸市	須磨区	一の谷町1丁目	38	156	32
自然	117	一の谷(5)	神戸市	須磨区	一の谷町1丁目	42	115	12
自然	118	一の谷(6)	神戸市	須磨区	一の谷町1丁目	56	165	50
自然	119	一の谷(7)	神戸市	須磨区	一の谷町1丁目	38	61	14
自然	120	一の谷(8)	神戸市	須磨区	一の谷町3丁目	37	177	42
自然	121	一の谷(9)	神戸市	須磨区	一の谷町3丁目	30	126	6

(予3-1-4) 急傾斜地崩壊危険箇所(Ⅰ:人家5戸以上か、5戸未満であっても公共施設がある箇所)
神戸土木事務所

斜面	箇所番号	箇所名	位置			地形		
			郡市名	区町名	大字小字名	傾斜度(度)	延長(m)	高さ(m)
自然	122	一の谷(10)	神戸市	須磨区	一の谷町4丁目	50	85	5
自然	123	一の谷(11)	神戸市	須磨区	一の谷町4丁目	35	403	40
自然	124	一の谷(12)	神戸市	須磨区	一の谷町5丁目	35	134	16
自然	125	二の谷(1)	神戸市	須磨区	一の谷町3丁目	48	47	18
自然	126	二の谷(2)	神戸市	須磨区	一の谷町3丁目	45	73	22
自然	127	鉄拐山(1)	神戸市	須磨区	西須磨鉄拐	50	43	14
自然	128	鉄拐山(2)	神戸市	須磨区	西須磨鉄拐	32	193	34
自然	129	鉄拐山(3)	神戸市	須磨区	西須磨鉄拐	41	87	89
自然	130	西須磨	神戸市	須磨区	西須磨	35	62	86
自然	131	白川台(1)	神戸市	須磨区	白川台4丁目	52	154	23
自然	132	白川台(2)	神戸市	須磨区	白川台4丁目	37	148	12
自然	133	白川台(3)	神戸市	須磨区	白川台7丁目	39	30	18
自然	134	白川台(4)	神戸市	須磨区	白川台7丁目	45	76	15
自然	135	白川台(5)	神戸市	須磨区	白川台5丁目	31	156	12
自然	136	白川台(6)	神戸市	須磨区	白川台5丁目	56	35	15
自然	137	白川台(7)	神戸市	須磨区	白川台5丁目	47	145	11
自然	138	白川	神戸市	須磨区	白川堂ノ西	35	169	42
自然	139	樋詰(1)	神戸市	須磨区	白川樋詰	32	24	25
自然	140	樋詰(2)	神戸市	須磨区	白川樋詰	48	40	11
自然	141	平丁	神戸市	須磨区	白川平丁	46	50	32
自然	142	池尻	神戸市	須磨区	白川池ノ尻	62	52	5
自然	143	北落石(1)	神戸市	須磨区	北落合6丁目	30	34	17
自然	144	北落石(2)	神戸市	須磨区	北落合5丁目	35	274	14
自然	145	北落石(3)	神戸市	須磨区	北落合4丁目	30	42	18
自然	146	北落石(4)	神戸市	須磨区	北落合2丁目	43	114	16
自然	147	北落石(5)	神戸市	須磨区	北落合3丁目	38	145	24
自然	148	北落石(6)	神戸市	須磨区	北落合3丁目	35	92	24
自然	149	多井畑東町(1)	神戸市	須磨区	多井畑東町	51	22	12
自然	150	多井畑東町(2)	神戸市	須磨区	多井畑東町	33	157	16
自然	151	山神	神戸市	須磨区	多井畑山神	48	53	28
自然	152	木戸ヶ谷	神戸市	須磨区	多井畑木戸ヶ谷	30	93	12
自然	153	多井畑南(1)	神戸市	須磨区	多井畑南町	50	252	12
自然	154	多井畑南(2)	神戸市	須磨区	多井畑南町	30	55	18
自然	155	友が丘(1)	神戸市	須磨区	友が丘9丁目	30	133	16
自然	156	友が丘(2)	神戸市	須磨区	友が丘9丁目	32	322	27
自然	157	友が丘(3)	神戸市	須磨区	友が丘8丁目	43	53	15
自然	158	友が丘(4)	神戸市	須磨区	友が丘8丁目	36	36	26
自然	159	友が丘(5)	神戸市	須磨区	友が丘9丁目	35	61	32
自然	160	友が丘(6)	神戸市	須磨区	友が丘9丁目	40	41	26
自然	161	友が丘(7)	神戸市	須磨区	友が丘3丁目	37	175	18
自然	162	友が丘(8)	神戸市	須磨区	友が丘3丁目	32	119	22
自然	163	西落合	神戸市	須磨区	西落合2丁目	39	274	17
自然	164	菅の台(1)	神戸市	須磨区	菅の台6丁目	35	125	16
自然	165	菅の台(2)	神戸市	須磨区	菅の台6丁目	31	50	14
自然	166	菅の台(3)	神戸市	須磨区	菅の台5丁目	32	252	18
自然	167	菅の台(4)	神戸市	須磨区	菅の台1丁目	53	61	16
自然	168	菅の台(5)	神戸市	須磨区	菅の台1丁目	48	139	30
自然	169	菅の台(6)	神戸市	須磨区	菅の台4丁目	30	123	14
自然	170	神の谷(1)	神戸市	須磨区	神の谷7丁目	30	370	18
自然	171	神の谷(2)	神戸市	須磨区	神の谷6丁目	30	103	28
人工	1	アチラムキ	神戸市	須磨区	妙法寺アチラムキ	35	375	14
人工	2	桜ノ界地(1)	神戸市	須磨区	妙法寺桜ノ界地	45	129	18
人工	3	桜ノ界地(2)	神戸市	須磨区	妙法寺桜ノ界地	35	31	6
人工	4	板宿町	神戸市	須磨区	板宿町3丁目	37	78	18
人工	5	高尾台	神戸市	須磨区	高尾台2丁目	43	129	22
人工	6	火ノ谷	神戸市	須磨区	東須磨火ノ谷	56	45	14
人工	7	青山(1)	神戸市	須磨区	東須磨青山	36	85	35
人工	8	青山(2)	神戸市	須磨区	東須磨青山	39	177	16
人工	9	若草	神戸市	須磨区	若草町1丁目	41	78	16

(予3-1-4) 急傾斜地崩壊危険箇所(Ⅰ:人家5戸以上か、5戸未満であっても公共施設がある箇所)
神戸土木事務所

斜面	箇所番号	箇所名	位置			地形		
			郡市名	区町名	大字小字名	傾斜度(度)	延長(m)	高さ(m)
人工	10	梨川山	神戸市	須磨区	車梨川山	52	107	26
人工	11	道正台	神戸市	須磨区	道正台1丁目	35	84	16
人工	12	南落合	神戸市	須磨区	南落合1丁目	50	29	20
人工	13	高倉台	神戸市	須磨区	高倉台3丁目	31	156	70
人工	14	潮見台	神戸市	須磨区	潮見台町2丁目	50	92	12
人工	15	一の谷(1)	神戸市	須磨区	一の谷町1丁目	33	43	8
人工	16	一の谷(2)	神戸市	須磨区	一の谷町1丁目	31	138	24
人工	17	下側地	神戸市	須磨区	白川下測地	53	133	17
人工	18	北落合	神戸市	須磨区	北落合5丁目	30	248	18
人工	19	多井畑南	神戸市	須磨区	多井畑南町	31	67	28
人工	20	友が丘	神戸市	須磨区	友が丘8丁目	38	25	16
人工	21	菅の台(1)	神戸市	須磨区	菅の台4丁目	34	135	24
人工	22	菅の台(2)	神戸市	須磨区	菅の台5丁目	31	130	28
人工	23	菅の台(3)	神戸市	須磨区	菅の台5丁目	30	142	18
自然	1	賀市	神戸市	垂水区	名谷町	36	72	18
自然	2	名谷町(1)	神戸市	垂水区	名谷町	45	20	16
自然	3	名谷町(2)	神戸市	垂水区	名谷町	30	63	10
自然	4	名谷町(3)	神戸市	垂水区	名谷町	34	20	12
自然	5	名谷町(4)	神戸市	垂水区	名谷町	33	82	26
自然	6	向井畑	神戸市	垂水区	名谷町向井畑	33	95	50
自然	7	名谷東名	神戸市	垂水区	名谷町前田	32	327	28
自然	8	梨原	神戸市	垂水区	名谷町梨原	38	80	30
自然	9	猿倉(1)	神戸市	垂水区	名谷町猿倉	33	63	15
自然	10	猿倉(2)	神戸市	垂水区	名谷町猿倉	36	50	12
自然	11	権行司	神戸市	垂水区	名谷町権行司	35	142	13
自然	12	神和台	神戸市	垂水区	神和台2丁目	45	123	8
自然	13	小東山	神戸市	垂水区	小東山1丁目	32	439	26
自然	14	つつじが丘(1)	神戸市	垂水区	つつじが丘7丁目	35	25	20
自然	15	つつじが丘(2)	神戸市	垂水区	つつじが丘7丁目	40	30	12
自然	16	つつじが丘(3)	神戸市	垂水区	つつじが丘1丁目	45	111	20
自然	17	高丸	神戸市	垂水区	下畑町	34	89	14
自然	18	鳥ヶ蔵山	神戸市	垂水区	下畑町	40	62	17
自然	19	石畳	神戸市	垂水区	下畑町石畳	32	97	11
自然	20	木ノ下	神戸市	垂水区	下畑町木ノ下	34	261	42
自然	21	城ヶ原	神戸市	垂水区	下畑町城ヶ原	30	26	16
自然	22	中ノ谷	神戸市	垂水区	下畑町中ノ谷	52	140	10
自然	23	東松山	神戸市	垂水区	下畑町東松山	39	157	16
自然	24	井の谷	神戸市	垂水区	下畑町井の谷	38	146	20
自然	25	唐ヶ谷	神戸市	垂水区	下畑町唐ヶ谷	47	120	12
自然	26	鳥蔵山	神戸市	垂水区	下畑町鳥越山	75	53	7
自然	27	栢谷	神戸市	垂水区	下畑町栢谷	40	145	10
自然	28	清玄町	神戸市	垂水区	清玄町	48	82	11
自然	29	塩屋台(1)	神戸市	垂水区	塩屋台3丁目	41	59	12
自然	30	塩屋台(2)	神戸市	垂水区	塩屋台3丁目	34	95	28
自然	31	塩屋台(3)	神戸市	垂水区	塩屋台3丁目	47	96	32
自然	32	梅木谷	神戸市	垂水区	塩屋町3丁目	40	222	19
自然	33	大谷(1)	神戸市	垂水区	塩屋町大谷	38	155	20
自然	34	大谷(2)	神戸市	垂水区	塩屋町大谷	37	109	16
自然	35	大谷(3)	神戸市	垂水区	塩屋町大谷	56	94	12
自然	36	大谷(4)	神戸市	垂水区	塩屋町大谷	43	73	8
自然	37	大谷(5)	神戸市	垂水区	塩屋町大谷	36	119	20
自然	38	獅掛(1)	神戸市	垂水区	塩屋町9丁目	30	83	12
自然	39	獅掛(2)	神戸市	垂水区	塩屋町9丁目	40	104	12
自然	40	塩屋(1)	神戸市	垂水区	塩屋町9丁目	36	85	5
自然	41	塩屋(2)	神戸市	垂水区	塩屋町3丁目	50	111	8
自然	42	塩屋(3)	神戸市	垂水区	塩屋町3丁目	58	163	8
自然	43	塩屋(4)	神戸市	垂水区	塩屋町2丁目	34	258	48
自然	44	塩屋(5)	神戸市	垂水区	塩屋町3丁目	74	92	8
自然	45	塩屋(6)	神戸市	垂水区	塩屋町3丁目	40	88	30

(予3-1-4) 急傾斜地崩壊危険箇所(Ⅰ:人家5戸以上か、5戸未満であっても公共施設がある箇所)
神戸土木事務所

斜面	箇所番号	箇所名	位置			地形		
			郡市名	区町名	大字小字名	傾斜度(度)	延長(m)	高さ(m)
自然	46	塩屋(7)	神戸市	垂水区	塩屋町7丁目	30	172	15
自然	47	塩屋(8)	神戸市	垂水区	塩屋町4丁目	30	52	10
自然	48	塩屋(9)	神戸市	垂水区	塩屋町8丁目	37	87	18
自然	49	塩屋(10)	神戸市	垂水区	塩屋町5丁目	55	31	8
自然	50	塩屋(11)	神戸市	垂水区	塩屋町6丁目	37	83	6
自然	51	南谷(1)	神戸市	垂水区	塩屋町2丁目	45	57	20
自然	52	南谷(2)	神戸市	垂水区	塩屋町2丁目	60	91	28
自然	53	南谷(3)	神戸市	垂水区	塩屋町3丁目	35	95	20
自然	54	南谷(4)	神戸市	垂水区	塩屋町南谷	37	34	17
自然	55	乙木	神戸市	垂水区	乙木1丁目	50	19	12
自然	56	東垂水(1)	神戸市	垂水区	東垂水3丁目	42	45	9
自然	57	東垂水(2)	神戸市	垂水区	東垂水2丁目	41	66	7
自然	58	泉ヶ丘	神戸市	垂水区	泉ヶ丘1丁目	48	70	11
自然	59	千鳥ヶ丘(1)	神戸市	垂水区	千鳥ヶ丘2丁目	58	73	8
自然	60	千鳥ヶ丘(2)	神戸市	垂水区	千鳥ヶ丘1丁目	43	79	6
自然	61	千鳥ヶ丘(3)	神戸市	垂水区	千鳥ヶ丘2丁目	42	91	10
自然	62	千鳥ヶ丘(4)	神戸市	垂水区	千鳥ヶ丘2丁目	38	67	7
自然	63	千鳥ヶ丘(5)	神戸市	垂水区	千鳥ヶ丘2丁目	43	54	12
自然	64	潮見が丘	神戸市	垂水区	潮見が丘2丁目	30	35	12
自然	65	学が丘	神戸市	垂水区	学が丘3丁目	36	71	18
自然	66	多聞台(1)	神戸市	垂水区	多聞台3丁目	38	243	14
自然	67	多聞台(2)	神戸市	垂水区	多聞台3丁目	39	90	14
自然	68	多聞台(3)	神戸市	垂水区	多聞台5丁目	31	98	9
自然	69	多聞台(4)	神戸市	垂水区	多聞台1丁目	45	140	18
自然	70	多聞台(5)	神戸市	垂水区	多聞台1丁目	41	85	12
自然	71	多聞台(6)	神戸市	垂水区	多聞台1丁目	59	111	11
自然	72	多聞台(7)	神戸市	垂水区	多聞台2丁目	34	114	12
自然	73	多聞台(8)	神戸市	垂水区	多聞台2丁目	45	56	11
自然	74	南多聞台(1)	神戸市	垂水区	南多聞台3丁目	52	82	14
自然	75	南多聞台(2)	神戸市	垂水区	南多聞台4丁目	41	207	12
自然	76	清水ヶ丘	神戸市	垂水区	清水ヶ丘2丁目	33	37	20
自然	77	千代が丘	神戸市	垂水区	千代が丘2丁目	63	36	8
自然	78	星ヶ丘(1)	神戸市	垂水区	星ヶ丘1丁目	63	25	7
自然	79	星ヶ丘(2)	神戸市	垂水区	星ヶ丘3丁目	33	89	15
自然	80	高丸(1)	神戸市	垂水区	高丸4丁目	42	33	8
自然	81	高丸(2)	神戸市	垂水区	高丸8丁目	43	151	12
自然	82	高丸(3)	神戸市	垂水区	高丸3丁目	39	113	17
自然	83	高丸(4)	神戸市	垂水区	高丸6丁目	55	22	10
自然	84	旭ヶ丘(1)	神戸市	垂水区	旭ヶ丘3丁目	57	15	11
自然	85	旭ヶ丘(2)	神戸市	垂水区	旭ヶ丘1丁目	33	153	6
自然	86	上高丸	神戸市	垂水区	上高丸1丁目	32	116	10
自然	87	西舞子(1)	神戸市	垂水区	西舞子6丁目	42	98	8
自然	88	西舞子(2)	神戸市	垂水区	西舞子9丁目	38	100	14
自然	89	西舞子(3)	神戸市	垂水区	西舞子7丁目	42	84	8
自然	90	西舞子(4)	神戸市	垂水区	西舞子7丁目	38	102	15
自然	91	西舞子(5)	神戸市	垂水区	西舞子9丁目	80	113	7
自然	92	西舞子(6)	神戸市	垂水区	西舞子6丁目	34	141	8
自然	93	西舞子(7)	神戸市	垂水区	西舞子4丁目	52	89	5
自然	94	舞子坂(1)	神戸市	垂水区	舞子坂1丁目	49	82	6
自然	95	舞子坂(2)	神戸市	垂水区	舞子坂2丁目	34	144	12
自然	96	舞子坂(3)	神戸市	垂水区	舞子坂1丁目	36	100	11
自然	97	北舞子	神戸市	垂水区	北舞子2丁目	39	126	15
自然	98	舞子台(1)	神戸市	垂水区	舞子台5丁目	48	103	11
自然	99	舞子台(2)	神戸市	垂水区	舞子台4丁目	42	37	9
自然	100	舞子台(3)	神戸市	垂水区	舞子台2丁目	47	199	14
自然	101	松ヶ丘	神戸市	垂水区	舞子台1丁目	37	158	12
自然	102	五色山	神戸市	垂水区	五色山8丁目	36	97	5
自然	103	東舞子	神戸市	垂水区	東舞子町	45	111	10
人工	1	塩屋台(1)	神戸市	垂水区	塩屋台2丁目	30	159	15

(予3-1-4) 急傾斜地崩壊危険箇所(Ⅰ:人家5戸以上か、5戸未満であっても公共施設がある箇所)
神戸土木事務所

斜面	箇所番号	箇所名	位置			地形		
			郡市名	区町名	大字小字名	傾斜度(度)	延長(m)	高さ(m)
人工	2	塩屋台(2)	神戸市	垂水区	塩屋台3丁目	36	78	10
人工	3	王居殿	神戸市	垂水区	王居殿3丁目	36	48	8
人工	4	千鳥ヶ丘	神戸市	垂水区	千鳥ヶ丘3丁目	55	45	9
人工	5	学が丘	神戸市	垂水区	学が丘1丁目	40	141	6
人工	6	本多間	神戸市	垂水区	本多間2丁目	45	176	11
人工	7	多間台(1)	神戸市	垂水区	多間台5丁目	33	112	11
人工	8	多間台(2)	神戸市	垂水区	多間台1丁目	35	103	11
人工	9	多間台(3)	神戸市	垂水区	多間台5丁目	50	72	9
人工	10	神陵台(1)	神戸市	垂水区	神陵台9丁目	45	125	15
人工	11	神陵台(2)	神戸市	垂水区	神陵台9丁目	32	333	17
人工	12	神陵台(3)	神戸市	垂水区	神陵台9丁目	34	241	7
人工	13	神陵台(4)	神戸市	垂水区	神陵台5丁目	30	86	13
人工	14	南多間台	神戸市	垂水区	南多間台4丁目	49	66	8
人工	15	千代ヶ丘(1)	神戸市	垂水区	千代ヶ丘2丁目	56	124	15
人工	16	千代ヶ丘(2)	神戸市	垂水区	千代ヶ丘1丁目	61	71	11
人工	17	千代ヶ丘(3)	神戸市	垂水区	千代ヶ丘1丁目	37	60	11
人工	18	上高丸(1)	神戸市	垂水区	上高丸1丁目	45	139	5
人工	19	上高丸(2)	神戸市	垂水区	上高丸1丁目	55	127	10
人工	20	高丸	神戸市	垂水区	高丸3丁目	51	81	20
人工	21	旭が丘	神戸市	垂水区	旭ヶ丘3丁目	42	43	10
人工	22	星ヶ丘	神戸市	垂水区	星ヶ丘1丁目	38	87	12
人工	23	狩口台	神戸市	垂水区	狩口台3丁目	30	314	20
人工	24	北舞子	神戸市	垂水区	北舞子4丁目	37	131	9
人工	25	舞子台(1)	神戸市	垂水区	舞子台8丁目	30	201	17
人工	26	舞子台(2)	神戸市	垂水区	舞子台3丁目	56	126	15
自然	1	生野(1)	神戸市	北区	道場町生野	35	32	124
自然	2	生野(2)	神戸市	北区	道場町生野	55	131	122
自然	3	生野(3)	神戸市	北区	道場町生野	32	132	42
自然	4	生野(4)	神戸市	北区	道場町生野	30	29	26
自然	5	生野(5)	神戸市	北区	道場町生野	35	39	18
自然	6	生野(6)	神戸市	北区	道場町生野南山	40	218	22
自然	7	塩田	神戸市	北区	道場町塩田	32	41	22
自然	8	南所	神戸市	北区	道場町塩田南所	40	36	10
自然	9	日下部(1)	神戸市	北区	道場町日下部	35	97	20
自然	10	日下部(2)	神戸市	北区	道場町日下部	35	57	30
自然	11	日下部(3)	神戸市	北区	道場町日下部	35	202	20
自然	12	二郎	神戸市	北区	有野町二郎丸西	30	121	8
自然	13	有野(1)	神戸市	北区	有野中町2丁目	60	123	9
自然	14	有野(2)	神戸市	北区	有野町有野	35	66	14
自然	15	有野(3)	神戸市	北区	有野町有野	30	74	20
自然	16	有野(4)	神戸市	北区	有野町有野	45	140	7
自然	17	有野(5)	神戸市	北区	有野町有野	50	40	12
自然	18	有野(6)	神戸市	北区	有野町有野	30	243	40
自然	19	上久保	神戸市	北区	有野町有野上久保	30	358	6
自然	20	有野台	神戸市	北区	有野台8丁目	45	35	22
自然	21	乙倉谷	神戸市	北区	有馬町乙倉谷	30	306	55
自然	22	有馬(1)	神戸市	北区	有馬町有馬	50	46	25
自然	23	有馬(2)	神戸市	北区	有馬町	45	85	15
自然	24	有馬(3)	神戸市	北区	有馬町うづぎ谷	45	236	25
自然	25	有馬(4)	神戸市	北区	有馬町	40	184	30
自然	26	有馬(5)	神戸市	北区	有馬町	40	170	20
自然	27	有馬(6)	神戸市	北区	有馬町	30	14	10
自然	28	有馬(7)	神戸市	北区	有馬町	30	89	12
自然	29	有馬(8)	神戸市	北区	有馬町	30	165	15
自然	30	有馬(9)	神戸市	北区	有馬町	45	196	12
自然	31	有馬(10)	神戸市	北区	有馬町	30	107	16
自然	32	有馬(11)	神戸市	北区	有馬町	40	22	170
自然	33	有馬(12)	神戸市	北区	有馬町	40	120	170
自然	34	中ノ畑	神戸市	北区	有馬町中ノ畑	45	104	40

(予3-1-4) 急傾斜地崩壊危険箇所(Ⅰ:人家5戸以上か、5戸未満であっても公共施設がある箇所)
神戸土木事務所

斜面	箇所番号	箇所名	位置			地形		
			郡市名	区町名	大字小字名	傾斜度(度)	延長(m)	高さ(m)
自然	35	道場山(1)	神戸市	北区	有馬町道場山	30	358	30
自然	36	道場山(2)	神戸市	北区	有馬町道場山	45	45	50
自然	37	落葉山	神戸市	北区	有馬町落葉山	40	155	45
自然	38	射馬	神戸市	北区	有馬町射場	30	49	70
自然	39	愛宕山	神戸市	北区	有馬町愛宕山	30	279	50
自然	40	大屋敷(1)	神戸市	北区	有馬町大屋敷	55	427	140
自然	41	大屋敷(2)	神戸市	北区	有馬町大屋敷	60	144	125
自然	42	唐櫃(1)	神戸市	北区	有野町唐櫃	43	42	18
自然	43	唐櫃(2)	神戸市	北区	有野町唐櫃	40	44	40
自然	44	唐櫃(3)	神戸市	北区	有野町唐櫃	45	42	25
自然	45	唐櫃(4)	神戸市	北区	有野町唐櫃	30	99	15
自然	46	唐櫃(5)	神戸市	北区	有野町唐櫃	30	34	65
自然	47	東垣	神戸市	北区	有野町唐櫃東垣	40	210	20
自然	48	奥西谷	神戸市	北区	有野町唐櫃奥西谷	30	115	45
自然	49	鎌ヶ谷(1)	神戸市	北区	有野町唐櫃鎌ヶ谷	40	65	70
自然	50	鎌ヶ谷(2)	神戸市	北区	有野町唐櫃鎌ヶ谷	35	96	65
自然	51	鎌ヶ谷(3)	神戸市	北区	有野町唐櫃鎌ヶ谷	39	83	54
自然	52	唐櫃台	神戸市	北区	唐櫃台3丁目	35	111	25
自然	53	鹿の子台	神戸市	北区	鹿の子台北町5丁目	30	55	14
自然	54	上小名田	神戸市	北区	八多町上小名田	45	489	30
自然	55	吉尾	神戸市	北区	八多町吉尾	35	67	16
自然	56	藤原台南	神戸市	北区	藤原台南町5丁目	35	151	14
自然	57	東大池	神戸市	北区	東大池2丁目	45	92	8
自然	58	西大池	神戸市	北区	西大池1丁目	45	40	8
自然	59	大池	神戸市	北区	山田町上谷上大池	43	24	9
自然	60	上谷上	神戸市	北区	山田町上谷上	39	58	7
自然	61	幸陽町(1)	神戸市	北区	幸陽町1丁目	36	105	11
自然	62	幸陽町(2)	神戸市	北区	幸陽町2丁目	35	40	14
自然	63	幸陽町(3)	神戸市	北区	幸陽町2丁目	36	80	22
自然	64	花山団地(1)	神戸市	北区	花山台	39	50	42
自然	65	花山団地(2)	神戸市	北区	花山台	36	106	72
自然	66	花山団地(3)	神戸市	北区	花山台	38	176	78
自然	67	花山東	神戸市	北区	花山東町	43	180	22
自然	68	上津(1)	神戸市	北区	長尾町上津	35	65	18
自然	69	上津(2)	神戸市	北区	長尾町上津	30	157	26
自然	70	上津(3)	神戸市	北区	長尾町上津	35	37	6
自然	71	市原	神戸市	北区	大沢町市原	35	127	30
自然	72	日西原(1)	神戸市	北区	大沢町日西原	50	137	32
自然	73	日西原(2)	神戸市	北区	大沢町日西原	40	116	14
自然	74	上大沢(1)	神戸市	北区	大沢町上大沢	30	270	20
自然	75	上大沢(2)	神戸市	北区	大沢町上大沢	35	115	20
自然	76	神付	神戸市	北区	大沢町神付	35	130	26
自然	77	西畑(1)	神戸市	北区	八多町西畑	40	20	12
自然	78	西畑(2)	神戸市	北区	八多町西畑	35	183	30
自然	79	屏風	神戸市	北区	八多町屏風	50	38	22
自然	80	東畑(1)	神戸市	北区	淡河町東畑	36	46	18
自然	81	東畑(2)	神戸市	北区	淡河町東畑	30	127	12
自然	82	行原	神戸市	北区	淡河町行原	45	109	13
自然	83	北増尾	神戸市	北区	淡河町北増尾	40	89	8
自然	84	南増尾(1)	神戸市	北区	淡河町南増尾	35	50	8
自然	85	南増尾(2)	神戸市	北区	淡河町南増尾	35	65	14
自然	86	萩原(1)	神戸市	北区	淡河町萩原	60	40	8
自然	87	萩原(2)	神戸市	北区	淡河町萩原	40	237	12
自然	88	淡河(1)	神戸市	北区	淡河町淡河	55	129	8
自然	89	淡河(2)	神戸市	北区	淡河町淡河	34	103	20
自然	90	小畑(1)	神戸市	北区	山田町下谷上小畑	36	133	130
自然	91	小畑(2)	神戸市	北区	山田町下谷上小畑	32	148	125
自然	92	宮ノ前	神戸市	北区	山田町下谷上宮ノ前	35	42	60
自然	93	砂川	神戸市	北区	山田町下谷上砂川	35	64	28

(予3-1-4) 急傾斜地崩壊危険箇所(Ⅰ:人家5戸以上か、5戸未満であっても公共施設がある箇所)
神戸土木事務所

斜面	箇所番号	箇所名	位置			地形		
			郡市名	区町名	大字小字名	傾斜度(度)	延長(m)	高さ(m)
自然	94	六地蔵	神戸市	北区	山田町下谷上六地蔵	45	58	7
自然	95	箕谷	神戸市	北区	山田町下谷上箕谷	40	171	5
自然	96	下谷上(1)	神戸市	北区	山田町下谷上	60	198	72
自然	97	下谷上(2)	神戸市	北区	山田町下谷上	45	282	83
自然	98	下谷上(3)	神戸市	北区	山田町下谷上二ツ樋	30	143	50
自然	99	下谷上(4)	神戸市	北区	山田町下谷上	65	111	25
自然	100	下谷上(5)	神戸市	北区	山田町下谷上	37	281	34
自然	101	下谷上(6)	神戸市	北区	山田町下谷上	55	280	78
自然	102	下谷上(7)	神戸市	北区	山田町下谷上	38	38	40
自然	103	下谷上(8)	神戸市	北区	山田町下谷上	35	144	38
自然	104	下谷上(9)	神戸市	北区	山田町下谷上	30	129	20
自然	105	下谷上(10)	神戸市	北区	山田町下谷上	30	74	12
自然	106	中一里山	神戸市	北区	山田町下谷上中一里山	32	56	20
自然	107	筑紫ヶ丘	神戸市	北区	筑紫が丘5丁目	50	261	20
自然	108	青葉台(1)	神戸市	北区	青葉台	40	115	15
自然	109	青葉台(2)	神戸市	北区	青葉台	55	108	10
自然	110	青葉台(3)	神戸市	北区	若葉台1丁目	41	179	20
自然	111	青葉台(4)	神戸市	北区	若葉台4丁目	45	198	20
自然	112	松が枝	神戸市	北区	松ヶ枝町3丁目	40	63	35
自然	113	緑町(1)	神戸市	北区	緑町3丁目	39	198	20
自然	114	緑町(2)	神戸市	北区	緑町3丁目	45	64	12
自然	115	緑町(3)	神戸市	北区	緑町3丁目	40	33	10
自然	116	緑町(4)	神戸市	北区	緑町7丁目	35	105	18
自然	117	緑町(5)	神戸市	北区	緑町5丁目	37	191	12
自然	118	惣山	神戸市	北区	惣山町1丁目	32	112	20
自然	119	妙賀山	神戸市	北区	山田町小部妙賀山	30	79	12
自然	120	太平	神戸市	北区	山田町小部大平	35	96	33
自然	121	オモン谷	神戸市	北区	山田町小部オモン谷	55	78	11
自然	122	向イ谷	神戸市	北区	山田町小部向イ谷	45	141	15
自然	123	小部	神戸市	北区	山田町小部	53	108	20
自然	124	大歳馬場	神戸市	北区	山田町小部大歳馬場	45	91	12
自然	125	西岡谷	神戸市	北区	山田町小部西岡谷	41	61	20
自然	126	北ノ谷(1)	神戸市	北区	山田町小部北ノ谷	38	38	20
自然	127	北ノ谷(2)	神戸市	北区	山田町小部北ノ谷	50	39	22
自然	128	中里(1)	神戸市	北区	中里町1丁目	40	17	50
自然	129	中里(2)	神戸市	北区	中里町1丁目	35	39	50
自然	130	中里(3)	神戸市	北区	中里町1丁目	40	41	70
自然	131	中里(4)	神戸市	北区	中里町2丁目	30	141	20
自然	132	原野	神戸市	北区	山田町原野	35	50	7
自然	133	中	神戸市	北区	山田町中	50	78	7
自然	134	城山	神戸市	北区	山田町東下城山	30	311	45
自然	135	東所	神戸市	北区	山田町東下東所	38	123	10
自然	136	坂本	神戸市	北区	山田町坂本	30	207	20
自然	137	大原(1)	神戸市	北区	大原2丁目	40	26	22
自然	138	大原(2)	神戸市	北区	大原1丁目	38	169	24
自然	139	大原(3)	神戸市	北区	大原1丁目	40	131	42
自然	140	小河(1)	神戸市	北区	山田町小河	30	163	20
自然	141	小河(2)	神戸市	北区	山田町小河	30	75	35
自然	142	泉台(1)	神戸市	北区	泉台1丁目	45	28	10
自然	143	泉台(2)	神戸市	北区	泉台4丁目	30	26	70
自然	144	泉台(3)	神戸市	北区	泉台5丁目	30	38	40
自然	145	泉台(4)	神戸市	北区	泉台6丁目	30	110	22
自然	146	泉台(5)	神戸市	北区	泉台7丁目	40	147	50
自然	147	泉台(6)	神戸市	北区	泉台7丁目	30	179	50
自然	148	泉台(7)	神戸市	北区	泉台7丁目	32	31	50
自然	149	北五葉(1)	神戸市	北区	北五葉6丁目	45	207	18
自然	150	北五葉(2)	神戸市	北区	北五葉5丁目	33	61	11
自然	151	北五葉(3)	神戸市	北区	北五葉5丁目	30	150	15
自然	152	北五葉(4)	神戸市	北区	北五葉4丁目	30	79	30

(予3-1-4) 急傾斜地崩壊危険箇所(Ⅰ:人家5戸以上か、5戸未満であっても公共施設がある箇所)
神戸土木事務所

斜面	箇所番号	箇所名	位置			地形		
			郡市名	区町名	大字小字名	傾斜度(度)	延長(m)	高さ(m)
自然	153	北五葉(5)	神戸市	北区	北五葉2丁目	30	65	5
自然	154	北五葉(6)	神戸市	北区	北五葉2丁目	30	59	5
自然	155	藍那(1)	神戸市	北区	山田町藍那	30	248	22
自然	156	藍那(2)	神戸市	北区	山田町藍那	33	195	40
自然	157	藍那(3)	神戸市	北区	山田町藍那北ノ町	32	483	10
自然	158	藍那(4)	神戸市	北区	山田町藍那	30	237	15
自然	159	北ノ町	神戸市	北区	山田町藍那北ノ町	30	107	20
自然	160	下ノ町(1)	神戸市	北区	山田町藍那下ノ町	35	51	8
自然	161	下ノ町(2)	神戸市	北区	山田町藍那下ノ町	30	172	23
自然	162	蛇谷	神戸市	北区	山田町藍那蛇谷	30	87	40
自然	163	鈴蘭台北(1)	神戸市	北区	鈴蘭台北町7丁目	70	23	5
自然	164	鈴蘭台北(2)	神戸市	北区	鈴蘭台北町4丁目	70	96	6
自然	165	鈴蘭台北(3)	神戸市	北区	鈴蘭台北町4丁目	35	138	12
自然	166	鈴蘭台北(4)	神戸市	北区	鈴蘭台1丁目	65	44	22
自然	167	鈴蘭台北(5)	神戸市	北区	鈴蘭台北町1丁目	50	131	21
自然	168	鈴蘭台(1)	神戸市	北区	鈴蘭台北町1丁目	45	129	14
自然	169	鈴蘭台(2)	神戸市	北区	鈴蘭台北町1丁目	60	129	11
自然	170	鈴蘭台(3)	神戸市	北区	鈴蘭台北町1丁目	45	168	22
自然	171	鈴蘭台(4)	神戸市	北区	鈴蘭台東町4丁目	40	50	10
自然	172	鈴蘭台西町(1)	神戸市	北区	鈴蘭台西町6丁目	30	134	12
自然	173	鈴蘭台西町(2)	神戸市	北区	鈴蘭台西町5丁目	65	19	18
自然	174	鈴蘭台西町(3)	神戸市	北区	鈴蘭台西町4丁目	50	88	12
自然	175	鈴蘭台西町(4)	神戸市	北区	鈴蘭台西町4丁目	70	160	7
自然	176	鈴蘭台西町(5)	神戸市	北区	鈴蘭台西町4丁目	70	129	14
自然	177	鈴蘭台西町(6)	神戸市	北区	鈴蘭台1丁目	35	69	8
自然	178	鈴蘭台西町(7)	神戸市	北区	鈴蘭台西町1丁目	50	42	10
自然	179	鈴蘭台東町	神戸市	北区	鈴蘭台東町5丁目	60	127	11
自然	180	鈴蘭台東(1)	神戸市	北区	鈴蘭台東町9丁目	60	35	11
自然	181	鈴蘭台東(2)	神戸市	北区	鈴蘭台東町9丁目	45	127	30
自然	182	鈴蘭台東(3)	神戸市	北区	鈴蘭台東町7丁目	50	70	9
自然	183	鈴蘭台東(4)	神戸市	北区	鈴蘭台東町5丁目	65	40	6
自然	184	鈴蘭台東(5)	神戸市	北区	鈴蘭台東町5丁目	40	361	7
自然	185	鈴蘭台東(6)	神戸市	北区	鈴蘭台東町5丁目	50	97	5
自然	186	鈴蘭台東(7)	神戸市	北区	鈴蘭台東町3丁目	40	16	6
自然	187	鈴蘭台東(8)	神戸市	北区	鈴蘭台東町3丁目	50	187	12
自然	188	鈴蘭台東(9)	神戸市	北区	鈴蘭台東町3丁目	35	32	7
自然	189	鈴蘭台東(10)	神戸市	北区	鈴蘭台東町2丁目	35	158	10
自然	190	鈴蘭台東(11)	神戸市	北区	鈴蘭台東町1丁目	45	194	10
自然	191	鈴蘭台南(1)	神戸市	北区	鈴蘭台南町1丁目	65	60	6
自然	192	鈴蘭台南(2)	神戸市	北区	鈴蘭台南町1丁目	30	37	7
自然	193	鈴蘭台南(3)	神戸市	北区	鈴蘭台南町7丁目	45	128	8
自然	194	鈴蘭台南(4)	神戸市	北区	鈴蘭台南町8丁目	40	63	48
自然	195	鈴蘭台南(5)	神戸市	北区	鈴蘭台南町9丁目	50	67	27
自然	196	君影(1)	神戸市	北区	君影町6丁目	45	52	24
自然	197	君影(2)	神戸市	北区	君影町6丁目	35	120	20
自然	198	君影(3)	神戸市	北区	君影町3丁目	30	91	10
自然	199	君影(4)	神戸市	北区	君影町1丁目	30	61	15
自然	200	君影(5)	神戸市	北区	君影町2丁目	30	60	20
自然	201	南五葉(1)	神戸市	北区	南五葉3丁目	30	54	6
自然	202	南五葉(2)	神戸市	北区	南五葉2丁目	30	39	20
自然	203	ひよどり北	神戸市	北区	ひよどり北町3丁目	30	22	30
自然	204	ひよどり台	神戸市	北区	ひよどり台3丁目	30	22	20
人工	1	生野	神戸市	北区	道場町生野南山	40	57	18
人工	2	有野台	神戸市	北区	有野台七丁目	50	43	14
人工	3	有馬(1)	神戸市	北区	有馬町	30	86	25
人工	4	有馬(2)	神戸市	北区	有馬町	32	63	15
人工	5	奥西谷	神戸市	北区	有野町唐櫃奥西谷	40	88	60
人工	6	西大池	神戸市	北区	西大池1丁目	45	95	10
人工	7	鹿の子台北	神戸市	北区	鹿の子台北町3丁目	30	193	26

(予3-1-4) 急傾斜地崩壊危険箇所(Ⅰ:人家5戸以上か、5戸未満であっても公共施設がある箇所)
神戸土木事務所

斜面	箇所番号	箇所名	位置			地形		
			郡市名	区町名	大字小字名	傾斜度(度)	延長(m)	高さ(m)
人工	8	中(1)	神戸市	北区	八多町中	30	161	18
人工	9	中(2)	神戸市	北区	八多町中	30	138	18
人工	10	柳谷	神戸市	北区	八多町柳谷	45	35	15
人工	11	市原	神戸市	北区	大沢町市原	36	15	8
人工	12	中山	神戸市	北区	淡河町中山	43	16	65
人工	13	猪ころび	神戸市	北区	山田町下谷上猪ころび	50	176	10
人工	14	青葉台	神戸市	北区	青葉台	35	9	6
人工	15	若葉台	神戸市	北区	若葉台1丁目	40	67	7
人工	16	甲菜台	神戸市	北区	甲菜台5丁目	35	54	12
人工	17	南山(1)	神戸市	北区	山田町小部南山	30	113	20
人工	18	南山(2)	神戸市	北区	山田町小部南山	45	37	22
人工	19	中里(1)	神戸市	北区	中里町2丁目	45	66	40
人工	20	中里(2)	神戸市	北区	中里町2丁目	50	28	40
人工	21	大原	神戸市	北区	大原1丁目	32	38	45
人工	22	泉台	神戸市	北区	泉台1丁目	34	96	13
人工	23	鈴蘭台北(1)	神戸市	北区	鈴蘭台北町7丁目	40	109	19
人工	24	鈴蘭台北(2)	神戸市	北区	鈴蘭台北町3丁目	40	21	5
人工	25	鈴蘭台北(3)	神戸市	北区	鈴蘭台北町4丁目	60	105	9
人工	26	鈴蘭台北(4)	神戸市	北区	鈴蘭台北町1丁目	40	32	7
人工	27	鈴蘭台東(1)	神戸市	北区	鈴蘭台東町9丁目	50	156	10
人工	28	鈴蘭台東(2)	神戸市	北区	鈴蘭台東町8丁目	55	343	12
人工	29	鈴蘭台東(3)	神戸市	北区	鈴蘭台東町4丁目	55	56	6
人工	30	鈴蘭台東(4)	神戸市	北区	鈴蘭台東町2丁目	30	75	6
人工	31	鈴蘭台南(1)	神戸市	北区	鈴蘭台南町9丁目	45	50	11
人工	32	鈴蘭台南(2)	神戸市	北区	鈴蘭台南町6丁目	60	44	6
人工	33	鈴蘭台南(3)	神戸市	北区	鈴蘭台南町8丁目	50	47	13
人工	34	鈴蘭台南(4)	神戸市	北区	鈴蘭台南町8丁目	45	198	36
人工	35	南五葉	神戸市	北区	南五葉2丁目	30	131	20
自然	1	青谷	神戸市	中央区	神仙寺通1丁目	45	182	56
自然	2	神仙寺(1)	神戸市	中央区	神仙寺通1丁目	47	163	54
自然	3	神仙寺(2)	神戸市	中央区	神仙寺通4丁目	42	154	60
自然	4	中尾町(1)	神戸市	中央区	中尾町	40	233	60
自然	5	中尾町(2)	神戸市	中央区	中尾町	40	132	40
自然	6	葺合(1)	神戸市	中央区	葺合町	49	209	80
自然	7	葺合(2)	神戸市	中央区	葺合町	55	198	128
自然	8	葺合(3)	神戸市	中央区	葺合町	48	35	14
自然	9	葺合(4)	神戸市	中央区	葺合町馬止	50	475	60
自然	10	せみ山	神戸市	中央区	葺合町せみ山	50	76	10
自然	11	寺ヶ谷	神戸市	中央区	葺合町寺ヶ谷	58	91	12
自然	12	布引山(1)	神戸市	中央区	葺合町布引山	35	119	80
自然	13	布引山(2)	神戸市	中央区	葺合町布引山	40	253	66
自然	14	口城山	神戸市	中央区	葺合町口城山	80	61	10
自然	15	熊内(1)	神戸市	中央区	熊内町5丁目	45	408	30
自然	16	熊内(2)	神戸市	中央区	熊内町5丁目	40	163	35
自然	17	熊内(3)	神戸市	中央区	熊内町8丁目	41	81	25
自然	18	熊内(4)	神戸市	中央区	熊内町9丁目	45	93	64
自然	19	熊内(5)	神戸市	中央区	熊内町9丁目	45	59	12
自然	20	熊内(6)	神戸市	中央区	熊内町9丁目	55	50	10
自然	21	熊内(7)	神戸市	中央区	熊内町9丁目	60	75	6
自然	22	布引	神戸市	中央区	加納町1丁目	40	122	30
自然	23	加納(1)	神戸市	中央区	加納町1丁目	46	173	70
自然	24	加納(2)	神戸市	中央区	加納町1丁目	34	39	16
自然	25	加納(3)	神戸市	中央区	加納町2丁目	35	14	26
自然	26	加納(4)	神戸市	中央区	加納町2丁目	41	138	22
自然	27	北野(1)	神戸市	中央区	北野町1丁目	35	58	18
自然	28	北野(2)	神戸市	中央区	北野町1丁目	39	55	10
自然	29	北野(3)	神戸市	中央区	北野町2丁目	30	146	39
自然	30	北野(4)	神戸市	中央区	北野町2丁目	42	111	80
自然	31	北野(5)	神戸市	中央区	北野町3丁目	36	35	50

(予3-1-4) 急傾斜地崩壊危険箇所(Ⅰ:人家5戸以上か、5戸未満であっても公共施設がある箇所)
神戸土木事務所

斜面	箇所番号	箇所名	位置			地形		
			郡市名	区町名	大字小字名	傾斜度(度)	延長(m)	高さ(m)
自然	32	北野(6)	神戸市	中央区	北野町3丁目	50	65	70
自然	33	北野(7)	神戸市	中央区	北野町4丁目	38	276	86
自然	34	北野(8)	神戸市	中央区	北野町4丁目	30	280	40
自然	35	諏訪山(1)	神戸市	中央区	諏訪山町	36	84	44
自然	36	諏訪山(2)	神戸市	中央区	諏訪山町	43	119	24
自然	37	諏訪山(3)	神戸市	中央区	諏訪山町	52	50	20
自然	38	口一里山(1)	神戸市	中央区	諏訪山町	57	355	15
自然	39	口一里山(2)	神戸市	中央区	神戸港地方口一里山	34	114	20
自然	40	口一里山(3)	神戸市	中央区	神戸港地方口一里山	36	43	16
自然	41	口一里山(4)	神戸市	中央区	神戸港地方口一里山	47	23	14
自然	42	口一里山(5)	神戸市	中央区	神戸港地方口一里山	41	89	16
自然	43	再度山(1)	神戸市	中央区	神戸港地方再度山	47	411	55
自然	44	再度山(2)	神戸市	中央区	神戸港地方再度山	42	297	54
自然	45	再度山(3)	神戸市	中央区	神戸港地方再度山	48	100	30
自然	46	神戸港(1)	神戸市	中央区	神戸港地方	38	38	84
自然	47	神戸港(2)	神戸市	中央区	神戸港地方	42	63	54
自然	48	神戸港(3)	神戸市	中央区	神戸港地方	47	56	28
自然	49	水上(1)	神戸市	中央区	神戸港地方水上	42	67	20
自然	50	水上(2)	神戸市	中央区	神戸港地方水上	47	77	30
自然	51	再度谷	神戸市	中央区	神戸港地方再度谷	49	185	80
自然	52	追谷	神戸市	中央区	山本通3丁目	58	340	40
自然	53	前山	神戸市	中央区	山本通4丁目	36	314	30
自然	54	山本通	神戸市	中央区	山本通4丁目	42	272	40
自然	55	再度筋(1)	神戸市	中央区	再度筋町	47	111	22
自然	56	再度筋(2)	神戸市	中央区	再度筋町	55	76	7
自然	57	中山手(1)	神戸市	中央区	中山手通7丁目	40	24	8
自然	58	中山手(2)	神戸市	中央区	中山手通7丁目	60	170	16
人工	1	熊内(1)	神戸市	中央区	熊内町8丁目	48	109	36
人工	2	熊内(2)	神戸市	中央区	熊内町6丁目	51	213	15
人工	3	加納	神戸市	中央区	加納町2丁目	38	87	25
人工	4	諏訪山(1)	神戸市	中央区	諏訪山町	65	205	20
人工	5	諏訪山(2)	神戸市	中央区	諏訪山町	61	78	22
人工	6	再度筋	神戸市	中央区	再度筋町	53	81	13
人工	7	中山手	神戸市	中央区	中山手通7丁目	36	55	8
人工	8	楠(1)	神戸市	中央区	楠町8丁目	35	227	6
人工	9	楠(2)	神戸市	中央区	楠町8丁目	41	101	15
人工	10	楠(3)	神戸市	中央区	楠町7丁目	31	121	10
自然	1	布施畑(1)	神戸市	西区	伊川谷町布施畑	31	45	34
自然	2	布施畑(2)	神戸市	西区	伊川谷町布施畑開内	33	184	48
自然	3	布施畑(3)	神戸市	西区	伊川谷町布施畑開内	31	91	45
自然	4	布施畑(4)	神戸市	西区	伊川谷町布施畑開内	31	489	33
自然	5	堂ノ前	神戸市	西区	押部谷町木見堂ノ前	32	60	24
自然	6	中谷	神戸市	西区	押部谷町木見中谷	31	215	12
自然	7	木見	神戸市	西区	押部谷町木見	31	226	50
自然	8	木幡(1)	神戸市	西区	押部谷町木幡	31	89	14
自然	9	木幡(2)	神戸市	西区	押部谷町木幡	41	113	19
自然	10	木幡(3)	神戸市	西区	押部谷町木幡	32	176	42
自然	11	木幡(4)	神戸市	西区	押部谷町木幡	38	78	35
自然	12	木幡(5)	神戸市	西区	押部谷町木幡	35	130	28
自然	13	秋葉台	神戸市	西区	秋葉台1丁目	38	228	18
自然	14	栄	神戸市	西区	押部谷町栄北萬覚	34	90	8
自然	15	月が丘	神戸市	西区	月が丘2丁目	33	52	14
自然	16	押部	神戸市	西区	押部谷町押部	37	67	6
自然	17	桜が丘東(1)	神戸市	西区	桜が丘東町2丁目	36	33	16
自然	18	桜が丘東(2)	神戸市	西区	桜が丘東町6丁目	32	255	18
自然	19	桜が丘西	神戸市	西区	桜が丘西町5丁目	30	50	24
自然	20	寺谷(1)	神戸市	西区	櫛谷町寺谷	31	446	35
自然	21	寺谷(2)	神戸市	西区	櫛谷町寺谷	35	298	30
自然	22	寺谷(3)	神戸市	西区	櫛谷町寺谷	33	214	14

(予3-1-4) 急傾斜地崩壊危険箇所(Ⅰ:人家5戸以上か、5戸未満であっても公共施設がある箇所)
神戸土木事務所

斜面	箇所番号	箇所名	位置			地形		
			郡市名	区町名	大字小字名	傾斜度(度)	延長(m)	高さ(m)
自然	23	前開	神戸市	西区	伊川谷町前開	33	333	16
自然	24	長宗	神戸市	西区	伊川谷町前開長宗	31	122	12
自然	25	学園東町	神戸市	西区	学園東町8丁目	38	75	34
自然	26	北山台	神戸市	西区	北山台2丁目	34	198	12
自然	27	福住(1)	神戸市	西区	押部谷町福住	45	32	10
自然	28	福住(2)	神戸市	西区	押部谷町福住	40	58	10
自然	29	福住(3)	神戸市	西区	押部谷町福住	33	207	15
自然	30	細田	神戸市	西区	押部谷町細田	45	217	18
自然	31	高和(1)	神戸市	西区	押部谷町高和	30	60	10
自然	32	高和(2)	神戸市	西区	押部谷町高和	33	136	16
自然	33	和田	神戸市	西区	押部谷町和田	30	173	12
自然	34	長谷	神戸市	西区	櫛谷町長谷光松谷	40	113	10
自然	35	栃木(1)	神戸市	西区	櫛谷町栃木赤田井	49	236	21
自然	36	栃木(2)	神戸市	西区	櫛谷町栃木赤田井	49	59	10
自然	37	井吹台東	神戸市	西区	井吹台東町5丁目	32	30	21
自然	38	永井谷	神戸市	西区	伊川谷町井吹永井谷	33	218	24
自然	39	上脇	神戸市	西区	伊川谷町上脇	35	352	14
自然	40	池上	神戸市	西区	池上2丁目	31	93	14
自然	41	今寺	神戸市	西区	今寺	51	86	7
自然	42	立山東	神戸市	西区	伊川谷町有瀬立山東	39	37	8
自然	43	古神	神戸市	西区	神出町古神	31	63	8
自然	44	神出町南(1)	神戸市	西区	神出町南	33	59	7
自然	45	神出町南(2)	神戸市	西区	神出町南	31	100	14
自然	46	檜田(1)	神戸市	西区	平野町堅田	30	186	12
自然	47	檜田(2)	神戸市	西区	平野町堅田	30	102	14
自然	48	西戸田	神戸市	西区	平野町西戸田	31	440	45
自然	49	印路(1)	神戸市	西区	平野町印路	37	104	15
自然	50	印路(2)	神戸市	西区	平野町印路	30	79	17
自然	51	宮前(1)	神戸市	西区	平野町宮前	45	116	12
自然	52	宮前(2)	神戸市	西区	平野町宮前	41	58	12
自然	53	下村	神戸市	西区	平野町下村	35	64	12
自然	54	春日台	神戸市	西区	春日台9丁目	31	83	14
自然	55	水谷(1)	神戸市	西区	玉津町水谷	37	67	12
自然	56	水谷(2)	神戸市	西区	玉津町水谷	44	93	15
自然	57	水谷(3)	神戸市	西区	玉津町水谷	31	44	14
自然	58	水谷(4)	神戸市	西区	玉津町水谷	34	69	12
自然	59	天王山(1)	神戸市	西区	天王山	31	42	20
自然	60	天王山(2)	神戸市	西区	天王山	31	50	11
人工	1	大阪谷	神戸市	西区	伊川谷町布施畑大坂谷	35	475	20
人工	2	寺谷	神戸市	西区	櫛谷町寺谷	35	75	7
人工	3	富士見が丘	神戸市	西区	富士見が丘5丁目	30	82	12
人工	4	高雄台	神戸市	西区	高雄台	32	171	14
人工	5	福谷	神戸市	西区	櫛谷町福谷	31	195	20
人工	6	鬼神山	神戸市	西区	伊川谷町上脇	60	100	6
人工	7	長坂	神戸市	西区	伊川谷町長坂	35	47	11
人工	8	東細谷	神戸市	西区	伊川谷町有瀬東細谷	37	94	9
人工	9	有瀬	神戸市	西区	伊川谷町有瀬	35	224	12
人工	10	勝成	神戸市	西区	神出町勝成	43	95	8
人工	11	春日台(1)	神戸市	西区	春日台9丁目	31	112	30
人工	12	春日台(2)	神戸市	西区	春日台1丁目	31	115	22
人工	13	檜野台	神戸市	西区	檜野台1丁目	30	50	10
人工	14	枝吉	神戸市	西区	枝吉4丁目	32	146	8

(予3-1-4) 急傾斜地崩壊危険箇所(Ⅰ:人家5戸以上か、5戸未満であっても公共施設がある箇所)
西宮土木事務所

斜面	箇所番号	箇所名	位置			地形		
			郡市名	区町名	大字小字名	傾斜度(度)	延長(m)	高さ(m)
自然	1	武田尾(2)	西宮市		武田尾温泉	80	260	80
自然	2	武田尾(1)	西宮市		武田尾温泉	40	240	130
自然	3	名塩(7)	西宮市		塩瀬町名塩	45	82	165
自然	4	下山口(1)	西宮市		山口町下山口	36	82	12
自然	5	下山口(9)	西宮市		山口町下山口	33	230	15
自然	6	上山口	西宮市		山口町上山口	38	80	25
自然	7	中野(2)	西宮市		山口町中野	34	210	30
自然	8	中野(1)	西宮市		山口町中野	31	160	25
自然	9	中野(3)	西宮市		山口町中野	32	220	20
自然	10	中野(4)	西宮市		山口町中野	34	180	24
自然	11	名塩(8)	西宮市		塩瀬町名塩	34	60	30
自然	12	名塩(1)	西宮市		塩瀬町名塩	35	160	20
自然	13	名塩(9)	西宮市		塩瀬町名塩	40	235	25
自然	14	名塩(2)	西宮市		塩瀬町名塩	36	60	35
自然	15	ガーデン(3)	西宮市		名塩ガーデン	34	125	25
自然	16	ガーデン(2)	西宮市		名塩ガーデン	35	90	20
自然	17	ガーデン(1)	西宮市		名塩ガーデン	30	160	15
自然	18	名塩山荘	西宮市		名塩山荘	34	80	10
自然	19	名塩(4)	西宮市		名塩一丁目	33	140	14
自然	20	名塩(3)	西宮市		塩瀬町名塩	30	90	10
自然	21	名塩(18)	西宮市		名塩一丁目	32	50	38
自然	22	名塩(19)	西宮市		名塩一丁目	55	50	22
自然	23	東山台三丁目	西宮市		東山台三丁目	36	260	50
自然	24	名塩(10)	西宮市		塩瀬町名塩	42	110	15
自然	25	名塩(11)	西宮市		塩瀬町名塩	42	150	20
自然	26	名塩(5)	西宮市		塩瀬町名塩	33	70	20
自然	27	名塩(12)	西宮市		塩瀬町名塩	50	65	10
自然	28	名塩(13)	西宮市		塩瀬町名塩	30	95	25
自然	29	名塩(6)	西宮市		塩瀬町名塩	31	125	10
自然	30	清瀬台	西宮市		清瀬台	33	390	40
自然	31	青葉台二丁目	西宮市		青葉台二丁目	35	250	30
自然	32	青葉台一丁目(1)	西宮市		青葉台一丁目	65	250	36
自然	33	青葉台一丁目(2)	西宮市		青葉台一丁目	39	210	20
自然	34	名塩(14)	西宮市		塩瀬町名塩	46	600	60
自然	35	名塩(15)	西宮市		塩瀬町名塩	32	215	15
自然	36	名塩(16)	西宮市		塩瀬町名塩	40	110	20
自然	37	生瀬	西宮市		塩瀬町生瀬	34	255	70
自然	38	宝生ヶ丘(1)	西宮市		宝生ヶ丘一丁目	65	230	32
自然	39	生瀬高台	西宮市		塩瀬町生瀬	40	175	60
自然	40	名塩(17)	西宮市		塩瀬町名塩	32	135	70
自然	41	宝生ヶ丘(2)	西宮市		宝生ヶ丘	37	400	72
自然	42	船坂(7)	西宮市		山口町船坂	32	110	18
自然	43	船坂(8)	西宮市		山口町船坂	30	120	20
自然	44	船坂(1)	西宮市		山口町船坂	35	50	25
自然	45	船坂(9)	西宮市		山口町船坂	31	50	8
自然	46	船坂(2)	西宮市		山口町船坂	32	50	20
自然	47	船坂(6)	西宮市		山口町船坂	38	100	20
自然	48	船坂(4)	西宮市		山口町船坂	34	115	12
自然	49	船坂(10)	西宮市		山口町船坂	32	140	24
自然	50	船坂(3)	西宮市		山口町船坂	31	90	12
自然	51	船坂(11)	西宮市		山口町船坂	32	190	46
自然	52	越水字社家郷山(1)	西宮市		越水字社家郷山	30	110	25
自然	53	越水字社家郷山(2)	西宮市		越水字社家郷山	34	160	15
自然	54	鷲林寺字剣谷	西宮市		鷲林寺字剣谷	31	145	20
自然	55	甲山(1)	西宮市		甲山町	35	100	10
自然	56	甲山(2)	西宮市		甲山町	30	50	10
自然	57	北山	西宮市		北山町	70	70	10
自然	58	目神山(3)	西宮市		甲陽園目神山町	38	160	8
自然	59	目神山(4)	西宮市		甲陽園目神山町	38	130	10

(予3-1-4) 急傾斜地崩壊危険箇所(Ⅰ:人家5戸以上か、5戸未満であっても公共施設がある箇所)
西宮土木事務所

斜面	箇所番号	箇所名	位置			地形		
			郡市名	区町名	大字小字名	傾斜度(度)	延長(m)	高さ(m)
自然	60	目神山(5)	西宮市		甲陽園目神山町	36	70	10
自然	61	目神山(6)	西宮市		甲陽園目神山町	32	45	18
自然	62	目神山(7)	西宮市		甲陽園目神山町	34	110	30
自然	63	目神山(8)	西宮市		甲陽園目神山町	30	125	10
自然	64	目神山(9)	西宮市		甲陽園目神山町	33	70	20
自然	65	目神山(2)	西宮市		甲陽園目神山町	32	160	25
自然	66	山王	西宮市		甲陽園山王町	38	80	20
自然	67	目神山(1)	西宮市		甲陽園目神山町	34	160	30
自然	68	西山(1)	西宮市		甲陽園西山町	34	70	30
自然	69	西山(2)	西宮市		甲陽園西山町	35	40	8
自然	70	西山(3)	西宮市		甲陽園西山町	33	80	10
自然	71	山王(2)	西宮市		甲陽園山王町	33	70	10
自然	72	東山(1)	西宮市		甲陽園東山町	33	110	12
自然	73	東山(2)	西宮市		甲陽園東山町	32	60	12
自然	74	東山(3)	西宮市		甲陽園東山町	30	150	10
自然	75	日ノ出	西宮市		甲陽園日ノ出町	31	70	10
自然	76	本庄	西宮市		甲陽園本庄町	30	130	8
自然	77	苦楽園(7)	西宮市		苦楽園四番町	37	60	55
自然	78	苦楽園(2)	西宮市		苦楽園四番町	60	160	75
自然	79	苦楽園(1)	西宮市		苦楽園三番町	47	280	30
自然	80	苦楽園(5)	西宮市		苦楽園四番町	38	310	15
自然	81	苦楽園(6)	西宮市		苦楽園二番町	30	125	14
自然	82	苦楽園(3)	西宮市		苦楽園三番町	32	150	18
自然	83	苦楽園(8)	西宮市		苦楽園五番町	32	390	20
自然	84	角石	西宮市		角石町	40	215	18
自然	85	甌岩	西宮市		甌岩町	34	210	55
自然	86	美作	西宮市		美作町	32	75	15
自然	87	苦楽園(4)	西宮市		苦楽園一番町	31	220	16
自然	88	獅子ヶ口	西宮市		獅子ヶ口町	40	60	12
自然	89	西平	西宮市		西平町	40	155	10
自然	90	豊楽園	西宮市		豊楽町	30	150	6
自然	91	樋ノ池	西宮市		樋之池町	32	130	20
自然	92	老松	西宮市		老松町	32	270	20
自然	93	深谷	西宮市		深谷町	45	60	15
自然	94	高塚	西宮市		高塚町	34	70	20
自然	95	大谷	西宮市		大谷町	33	90	8
自然	96	仁川(1)	西宮市		仁川町六丁目	75	230	40
自然	97	仁川(2)	西宮市		仁川町六丁目	60	265	20
自然	98	仁川(3)	西宮市		仁川町五丁目	50	225	5
自然	99	百合野	西宮市		仁川百合野町	30	90	8
自然	100	仁川(4)	西宮市		仁川町六丁目	31	140	10
自然	101	甲東園	西宮市		甲東園三丁目	36	125	14
自然	102	一ヶ谷	西宮市		一ヶ谷町	40	55	10
自然	103	上ヶ原(3)	西宮市		上ヶ原十番町	36	120	10
自然	104	上ヶ原(4)	西宮市		上ヶ原十番町	36	210	18
自然	105	上ヶ原(1)	西宮市		上ヶ原七番町	35	170	10
自然	106	上ヶ原(2)	西宮市		上ヶ原七番町	34	65	8
自然	107	五月ヶ丘	西宮市		五月ヶ丘	30	960	10
自然	108	愛宕山	西宮市		愛宕山	32	275	15
自然	109	岡田山	西宮市		岡田山	45	70	15
人工	1	鷲林寺字剣谷	西宮市		鷲林寺字剣谷	35	280	100
人工	2	目神山	西宮市		甲陽園西山町	30	80	12
人工	3	東山	西宮市		甲陽園東山町	34	95	8
人工	4	剣谷	西宮市		剣谷町	32	670	140
人工	5	苦楽園(2)	西宮市		苦楽園四番町	35	280	10
人工	6	苦楽園(3)	西宮市		苦楽園二番町	35	160	22
人工	7	西平	西宮市		西平町	30	40	6
人工	8	百合野	西宮市		仁川百合野町	42	70	9
人工	9	上甲東園	西宮市		上甲東園四丁目	33	175	12

(予3-1-4) 急傾斜地崩壊危険箇所(Ⅰ:人家5戸以上か、5戸未満であっても公共施設がある箇所)
西宮土木事務所

斜面	箇所 番号	箇所名	位置			地形		
			郡市名	区町名	大字小字名	傾斜度 (度)	延長 (m)	高さ (m)
人工	10	五月ヶ丘	西宮市		五月ヶ丘	31	90	10
人工	11	上ヶ原	西宮市		上ヶ原七番町	42	55	10
人工	12	高座	西宮市		高座町	38	55	8
人工	13	愛宕山	西宮市		愛宕山	65	125	10
自然	1	奥池	芦屋市		奥池町	30	370	160
自然	2	奥池(2)	芦屋市		奥池町	32	120	155
自然	3	奥池(3)	芦屋市		奥池町	33	55	15
自然	4	奥池南(1)	芦屋市		奥池南町	32	140	40
自然	5	奥池南(2)	芦屋市		奥池南町	32	230	16
自然	6	奥池南(3)	芦屋市		奥池南町	35	70	16
自然	7	六麓荘	芦屋市		六麓荘町	32	165	23
自然	8	劔谷	芦屋市		劔谷	32	230	50
自然	9	奥山	芦屋市		奥山	38	95	35
自然	10	奥山(2)	芦屋市		奥山	35	140	30
自然	11	山手(3)	芦屋市		山手町	32	35	8
自然	12	朝日ヶ丘(2)	芦屋市		朝日ヶ丘町	35	50	10
自然	13	朝日ヶ丘	芦屋市		朝日ヶ丘町	36	110	8
自然	14	山手(2)	芦屋市		山手町	32	105	8
自然	15	山手	芦屋市		山手町	60	115	10
自然	16	山芦屋	芦屋市		山芦屋町	31	140	38
自然	17	三条	芦屋市		三条町	32	230	70
自然	18	三条北	芦屋市		三条町	30	230	18
人工	1	劔谷	芦屋市		劔谷	30	85	25

(予3-1-4) 急傾斜地崩壊危険箇所(Ⅰ:人家5戸以上か、5戸未満であっても公共施設がある箇所)
宝塚土木事務所

斜面	箇所番号	箇所名	位置			地形		
			郡市名	区町名	大字小字名	傾斜度(度)	延長(m)	高さ(m)
自然	1	鑄物師	伊丹市		鑄物師三丁目	33	85	10
自然	2	北園	伊丹市		北園一丁目	30	340	10
自然	3	春日丘	伊丹市		春日丘六丁目	34	110	8
自然	4	北本(1)	伊丹市		北本二丁目	32	190	8
自然	5	北本(2)	伊丹市		北本二丁目	32	150	8
自然	1	西川	宝塚市		下佐曾利西川	30	140	22
自然	2	道谷	宝塚市		長谷道谷	30	75	38
自然	3	長谷	宝塚市		長谷北宮本	35	175	40
自然	4	境野	宝塚市		境野	30	40	20
自然	5	前田	宝塚市		玉瀬前田	30	140	60
自然	6	細尾	宝塚市		玉瀬細尾	30	165	50
自然	7	タワ	宝塚市		玉瀬タワ	35	130	12
自然	8	大岩谷	宝塚市		大岩谷	40	190	30
自然	9	イズリハ(1)	宝塚市		玉瀬イズリハ	40	90	60
自然	10	検見	宝塚市		切畑検見	40	95	100
自然	11	検見(2)	宝塚市		切畑検見	45	95	112
自然	12	イズリハ(2)	宝塚市		玉瀬イズリハ	45	190	108
自然	13	イズリハ(3)	宝塚市		玉瀬イズリハ	40	160	30
自然	14	鳥脇(1)	宝塚市		鳥ヶ脇	35	110	30
自然	15	鳥脇(2)	宝塚市		鳥ヶ脇	32	110	30
自然	16	中山五月台(2)	宝塚市		中山五月台七丁目	40	270	45
自然	17	中山五月台(3)	宝塚市		中山五月台七丁目	35	425	60
自然	18	切畑	宝塚市		切畑	30	420	80
自然	19	中山桜台(2)	宝塚市		中山桜台五丁目	30	240	42
自然	20	中山桜台(4)	宝塚市		中山桜台六丁目	35	295	35
自然	21	中山桜台(3)	宝塚市		中山桜台五丁目	35	805	50
自然	22	中山桜台(1)	宝塚市		中山桜台三丁目	35	460	35
自然	23	中山台	宝塚市		中山台一丁目	35	70	20
自然	24	中山五月台(1)	宝塚市		中山五月台二丁目	30	430	55
自然	25	山手台西	宝塚市		山手台西	45	50	24
自然	26	中筋	宝塚市		中筋	35	70	20
自然	27	中筋山手(2)	宝塚市		中筋山手五丁目	35	370	45
自然	28	中筋山手(3)	宝塚市		中筋山手五丁目	35	340	40
自然	29	山本台	宝塚市		山本台三丁目	45	120	20
自然	30	山本西	宝塚市		山本西一丁目	40	170	30
自然	31	平井(4)	宝塚市		平井一丁目	38	210	50
自然	32	平井(5)	宝塚市		平井一丁目	38	480	50
自然	33	平井(2)	宝塚市		平井山荘	40	150	65
自然	34	平井(3)	宝塚市		平井一丁目	32	100	18
自然	35	平井山荘	宝塚市		平井山荘	35	210	35
自然	36	平井山荘(2)	宝塚市		平井山荘	35	75	10
自然	37	平井(1)	宝塚市		平井二丁目	35	80	10
自然	38	ふじヶ丘	宝塚市		ふじヶ丘	40	140	50
自然	39	長尾台(2)	宝塚市		長尾台二丁目	32	280	60
自然	40	長尾台(3)	宝塚市		長尾台二丁目	42	130	20
自然	41	長尾台	宝塚市		長尾台一丁目	45	50	10
自然	42	長尾台(5)	宝塚市		長尾台一丁目	30	140	20
自然	43	長尾台(6)	宝塚市		長尾台	30	195	20
自然	44	つつじヶ丘(3)	宝塚市		花屋敷つつじヶ丘	35	280	60
自然	45	つつじヶ丘(2)	宝塚市		花屋敷つつじヶ丘	30	180	13
自然	46	つつじヶ丘(4)	宝塚市		花屋敷つつじヶ丘	35	150	50
自然	47	長尾台(4)	宝塚市		長尾台一丁目	32	210	30
自然	48	雲雀丘山手(2)	宝塚市		雲雀丘山手二丁目	35	140	25
自然	49	つつじヶ丘(1)	宝塚市		花屋敷つつじヶ丘	50	220	35
自然	50	松ヶ丘	宝塚市		花屋敷松ヶ丘	30	330	60
自然	51	荘園(1)	宝塚市		花屋敷荘園二丁目	40	210	70
自然	52	荘園(2)	宝塚市		花屋敷荘園三丁目	40	180	25
自然	53	荘園(3)	宝塚市		花屋敷荘園三丁目	30	50	6
自然	54	雲雀丘山手(1)	宝塚市		雲雀丘山手一丁目	45	100	10

(予3-1-4) 急傾斜地崩壊危険箇所(Ⅰ:人家5戸以上か、5戸未満であっても公共施設がある箇所)
宝塚土木事務所

斜面	箇所番号	箇所名	位置			地形		
			郡市名	区町名	大字小字名	傾斜度(度)	延長(m)	高さ(m)
自然	55	雲雀丘山手(3)	宝塚市		雲雀丘山手二丁目	30	250	45
自然	56	雲雀丘(5)	宝塚市		雲雀丘二丁目	72	145	20
自然	57	雲雀丘(3)	宝塚市		雲雀丘三丁目	32	135	20
自然	58	雲雀丘(2)	宝塚市		雲雀丘三丁目	35	350	20
自然	59	雲雀丘(1)	宝塚市		雲雀丘二丁目	30	50	10
自然	60	雲雀丘(4)	宝塚市		雲雀丘一丁目	35	50	6
自然	61	御殿山(1)	宝塚市		御殿山四丁目	30	140	25
自然	62	御殿山(2)	宝塚市		御殿山四丁目	40	75	25
自然	63	桜ヶ丘(2)	宝塚市		桜ヶ丘	30	145	12
自然	64	桜ヶ丘(1)	宝塚市		桜ヶ丘	60	150	70
自然	65	川面	宝塚市		川面五丁目	30	70	8
自然	66	清荒神	宝塚市		清荒神五丁目	35	200	20
自然	67	売布きよしヶ丘	宝塚市		売布きよしヶ丘	35	175	22
自然	68	中山寺	宝塚市		中山寺一丁目	40	80	20
自然	69	中山荘園	宝塚市		中山荘園	35	60	9
自然	70	中山荘園(2)	宝塚市		中山荘園	35	40	8
自然	71	中筋山手	宝塚市		中筋山手三丁目	30	35	8
自然	72	米谷	宝塚市		米谷一丁目	45	30	9
自然	73	安倉西	宝塚市		安倉西二丁目	35	50	5
自然	74	長寿ヶ丘(3)	宝塚市		長寿が丘	75	60	15
自然	75	長寿ヶ丘(4)	宝塚市		長寿が丘	30	80	20
自然	76	長寿ヶ丘(5)	宝塚市		長寿が丘	40	180	30
自然	77	長寿ヶ丘(1)	宝塚市		長寿が丘	40	140	40
自然	78	長寿ヶ丘(2)	宝塚市		長寿が丘	32	70	14
自然	79	月見山(3)	宝塚市		月見山二丁目	40	65	38
自然	80	月見山(4)	宝塚市		月見山二丁目	35	210	35
自然	81	月見山(5)	宝塚市		月見山二丁目	38	80	15
自然	82	月見山(2)	宝塚市		月見山一丁目	50	270	40
自然	83	月見山	宝塚市		月見山一丁目	60	250	30
自然	84	武庫山	宝塚市		紅葉ヶ丘	50	180	20
自然	85	紅葉ヶ丘(2)	宝塚市		紅葉ヶ丘	40	130	20
自然	86	紅葉ヶ丘	宝塚市		紅葉ヶ丘	35	150	60
自然	87	武庫山(2)	宝塚市		武庫山二丁目	35	220	20
自然	88	武庫山(3)	宝塚市		武庫山二丁目	30	90	10
自然	89	光ヶ丘(1)	宝塚市		光ヶ丘一丁目	60	270	45
自然	90	光ヶ丘(2)	宝塚市		光ヶ丘一丁目	48	180	35
自然	91	宝松苑	宝塚市		宝松苑	30	260	50
自然	92	宝梅(1)	宝塚市		宝梅二丁目	30	70	10
自然	93	宝梅(2)	宝塚市		宝梅二丁目	30	70	5
自然	94	ゆずり葉(3)	宝塚市		ゆずり葉台三丁目	35	300	180
自然	95	ゆずり葉(5)	宝塚市		ゆずり葉台二丁目	35	210	52
自然	96	ゆずり葉(2)	宝塚市		ゆずり葉台二丁目	35	95	45
自然	97	ゆずり葉(1)	宝塚市		ゆずり葉台一丁目	35	190	30
自然	98	ゆずり葉(4)	宝塚市		ゆずり葉台一丁目	35	180	40
自然	99	青葉台	宝塚市		青葉台二丁目	35	220	60
自然	100	逆瀬台(2)	宝塚市		逆瀬台二丁目	30	110	60
自然	101	逆瀬台	宝塚市		逆瀬台二丁目	40	220	70
自然	102	逆瀬台(3)	宝塚市		逆瀬台二丁目	30	125	7
自然	103	野上(3)	宝塚市		野上五丁目	40	85	15
自然	104	野上(2)	宝塚市		野上四丁目	40	130	12
自然	105	野上	宝塚市		野上二丁目	45	930	12
自然	106	社町	宝塚市		社町	40	85	15
自然	107	千種(1)	宝塚市		千種一丁目	35	110	10
自然	108	千種(4)	宝塚市		千種一丁目	40	90	10
自然	109	千種(5)	宝塚市		千種一丁目	35	110	15
自然	110	千種(2)	宝塚市		千種二丁目	40	70	10
自然	111	千種(3)	宝塚市		千種二丁目	30	140	15
自然	112	塔の町	宝塚市		塔の町一丁目	30	370	20
自然	113	仁川高丸(4)	宝塚市		仁川高丸一丁目	35	90	35

(予3-1-4) 急傾斜地崩壊危険箇所(Ⅰ:人家5戸以上か、5戸未満であっても公共施設がある箇所)
宝塚土木事務所

斜面	箇所番号	箇所名	位置			地形		
			郡市名	区町名	大字小字名	傾斜度(度)	延長(m)	高さ(m)
自然	114	仁川高丸(1)	宝塚市		仁川高丸一丁目	30	150	20
自然	115	仁川高丸(2)	宝塚市		仁川高丸三丁目	30	105	10
自然	116	仁川宮西	宝塚市		仁川宮西町	35	180	10
自然	117	仁川高丸(3)	宝塚市		仁川高台一丁目	30	120	10
人工	1	ふじヶ丘(1)	宝塚市		ふじヶ丘	55	480	130
人工	2	ふじヶ丘(2)	宝塚市		ふじヶ丘	55	150	12
人工	3	つつじヶ丘	宝塚市		花屋敷つつじヶ丘	45	275	60
人工	4	荘園	宝塚市		花屋敷荘園二丁目	30	190	30
人工	5	雲雀丘山手	宝塚市		雲雀丘山手二丁目	40	120	25
人工	6	長尾台	宝塚市		長尾台一丁目	45	100	10
人工	7	すみれヶ丘(1)	宝塚市		すみれヶ丘三丁目	50	240	60
人工	8	すみれヶ丘(2)	宝塚市		すみれヶ丘三丁目	45	300	50
人工	9	すみれヶ丘(3)	宝塚市		すみれヶ丘三丁目	60	90	65
人工	10	すみれヶ丘(4)	宝塚市		すみれヶ丘三丁目	40	250	32
人工	11	すみれヶ丘(6)	宝塚市		すみれヶ丘三丁目	60	420	55
人工	12	すみれヶ丘(5)	宝塚市		すみれヶ丘三丁目	55	220	65
人工	13	泉ヶ丘	宝塚市		泉ヶ丘	38	320	30
人工	14	御殿山	宝塚市		御殿山四丁目	80	230	30
人工	15	売布ヶ丘	宝塚市		売布ヶ丘	45	225	40
人工	16	清荒神	宝塚市		清荒神五丁目	40	18	32
自然	1	黒川田中	川西市		黒川田中	35	180	90
自然	2	黒川	川西市		黒川針田	38	160	20
自然	3	黒川奥滝谷	川西市		黒川奥滝谷	43	85	100
自然	4	一庫	川西市		一庫二丁目	35	250	24
自然	5	山原	川西市		緑ヶ丘一丁目	36	175	18
自然	6	緑ヶ丘	川西市		緑ヶ丘一丁目	30	90	12
自然	7	山原(2)	川西市		山原一丁目	36	135	28
自然	8	大和西(1)	川西市		大和西五丁目	40	130	18
自然	9	大和西(2)	川西市		大和西五丁目	42	115	8
自然	10	笹部	川西市		笹部	32	150	30
自然	11	大和西(3)	川西市		大和西四丁目	38	85	20
自然	12	大和西(4)	川西市		大和西四丁目	42	100	32
自然	13	大和東(1)	川西市		大和西五丁目	45	80	25
自然	14	東畦野(4)	川西市		東畦野山手二丁目	42	135	16
自然	15	東畦野(1)	川西市		東畦野山手二丁目	35	400	17
自然	16	東畦野(3)	川西市		東畦野一丁目	45	30	12
自然	17	清和台東(2)	川西市		清和台東一丁目	35	130	25
自然	18	清和台東(1)	川西市		清和台東一丁目	45	460	45
自然	19	清和台西	川西市		清和台西一丁目	30	250	17
自然	20	水明台(1)	川西市		水明台三丁目	55	260	40
自然	21	水明台(4)	川西市		水明台四丁目	38	175	44
自然	22	水明台(3)	川西市		水明台三丁目	45	115	26
自然	23	水明台(2)	川西市		水明台三丁目	45	115	40
自然	24	清和台東(5)	川西市		清和台東三丁目	45	125	42
自然	25	清和台東(4)	川西市		清和台東五丁目	42	240	50
自然	26	清和台東(3)	川西市		清和台東五丁目	35	190	50
自然	27	緑台(1)	川西市		緑台六丁目	60	230	64
自然	28	緑台(2)	川西市		緑台四丁目	33	160	20
自然	29	向陽台(1)	川西市		向陽台一丁目	45	105	26
自然	30	平野(2)	川西市		平野	35	60	34
自然	31	向陽台(2)	川西市		向陽台一丁目	38	140	14
自然	32	力モチ	川西市		力モチ	42	435	50
自然	33	平野(5)	川西市		平野三丁目	42	170	50
自然	34	平野(3)	川西市		平野一丁目	34	160	24
自然	35	柳谷	川西市		柳谷阿津知平	50	85	8
自然	36	多田院	川西市		多田院	38	70	40
自然	37	けやき坂(2)	川西市		けやき坂五丁目	33	165	32
自然	38	けやき坂(1)	川西市		けやき坂一丁目	30	260	28
自然	39	けやき坂(3)	川西市		けやき坂三丁目	32	185	74

(予3-1-4) 急傾斜地崩壊危険箇所(Ⅰ:人家5戸以上か、5戸未満であっても公共施設がある箇所)
宝塚土木事務所

斜面	箇所番号	箇所名	位置			地形		
			郡市名	区町名	大字小字名	傾斜度(度)	延長(m)	高さ(m)
自然	40	柳谷(2)	川西市		柳谷	36	90	70
自然	41	芋生	川西市		芋生	32	235	46
自然	42	若宮	川西市		若宮ウツワ	45	140	20
自然	43	新田	川西市		新田三丁目	30	100	10
自然	44	平野	川西市		平野一丁目	32	80	14
自然	45	平野(4)	川西市		平野一丁目	35	75	8
自然	46	西多田	川西市		西多田一丁目	34	55	22
自然	47	矢間(1)	川西市		矢間一丁目	32	140	12
自然	48	矢間(2)	川西市		矢間一丁目	35	170	10
自然	49	鶯台	川西市		鶯台二丁目	33	400	25
自然	50	矢間(3)	川西市		矢間一丁目	40	60	14
自然	51	矢間(4)	川西市		矢間一丁目	35	330	45
自然	52	錦松台	川西市		錦松台	31	95	14
自然	53	鼓ヶ滝(3)	川西市		鼓ヶ滝一丁目	60	180	28
自然	54	鼓ヶ滝(4)	川西市		鼓ヶ滝三丁目	35	50	5
自然	55	鼓ヶ滝(5)	川西市		鼓ヶ滝二丁目	31	65	10
自然	56	鼓ヶ滝(1)	川西市		鼓ヶ滝二丁目	34	100	10
自然	57	鼓ヶ滝(2)	川西市		鼓ヶ滝二丁目	42	110	16
自然	58	鶯の森(2)	川西市		鶯の森町	36	270	20
自然	59	鶯の森(1)	川西市		鶯の森町	65	110	16
自然	60	滝山	川西市		滝山町	30	200	6
自然	61	萩原(2)	川西市		萩原二丁目	32	130	28
自然	62	萩原	川西市		萩原一丁目	30	125	14
自然	63	火打	川西市		火打二丁目	40	80	8
自然	64	霞ヶ丘	川西市		霞ヶ丘二丁目	50	70	9
自然	65	花屋敷荘園	川西市		花屋敷荘園一丁目	40	60	10
自然	66	花屋敷(1)	川西市		花屋敷一丁目	33	70	12
自然	67	花屋敷(2)	川西市		花屋敷一丁目	32	90	8
自然	68	寺畑	川西市		寺畑一丁目	70	70	7
自然	69	寺畑(2)	川西市		寺畑一丁目	35	80	11
自然	70	寺畑(3)	川西市		寺畑二丁目	35	60	6
自然	71	寺畑(4)	川西市		寺畑二丁目	40	105	7
自然	72	寺畑(5)	川西市		寺畑二丁目	70	55	8
自然	73	南花屋敷	川西市		南花屋敷二丁目	31	170	14
自然	74	加茂(2)	川西市		加茂一丁目	30	145	10
自然	75	加茂	川西市		加茂二丁目	60	130	10
自然	76	加茂(3)	川西市		加茂二丁目	31	180	18
自然	77	久代(1)	川西市		久代三丁目	34	50	14
自然	78	久代(2)	川西市		久代三丁目	35	180	8
自然	79	久代三丁目	川西市		久代三丁目	35	275	12
自然	80	久代五丁目	川西市		久代五丁目	32	155	10
人工	1	平野	川西市		平野一丁目	35	180	5
人工	2	鶯の森	川西市		鶯の森町	30	175	10
自然	1	山田	三田市		下槻瀬山田	30	66	52
自然	2	川西	三田市		下槻瀬川西	30	58	55
自然	3	下里	三田市		下里	33	108	86
自然	4	下里	三田市		下里深谷辻	30	102	82
自然	5	鈴鹿	三田市		鈴鹿大谷	36	313	126
自然	6	酒井	三田市		酒井奥山	40	320	105
自然	7	乙原(2)	三田市		乙原南北中手	35	156	58
自然	8	乙原(1)	三田市		乙原北千丈山	40	281	38
自然	9	乙原(3)	三田市		乙原	33	179	42
自然	10	上青野	三田市		上青野錦坂口	30	190	63
自然	11	上青野	三田市		上青野	30	91	60
自然	12	須磨田	三田市		須磨田下須磨田	34	173	140
自然	14	藍本(3)	三田市		藍本	34	214	48
自然	15	藍本(4)	三田市		藍本波田	30	133	66
自然	16	藍本(2)	三田市		藍本藍本庄	32	198	35
自然	17	藍本(1)	三田市		藍本藍本庄	35	258	62

(予3-1-4) 急傾斜地崩壊危険箇所(Ⅰ:人家5戸以上か、5戸未満であっても公共施設がある箇所)
宝塚土木事務所

斜面	箇所番号	箇所名	位置			地形		
			郡市名	区町名	大字小字名	傾斜度(度)	延長(m)	高さ(m)
自然	18	西相野	三田市		西相野相野台	38	63	31
自然	19	上井沢	三田市		上井沢	30	83	13
自然	20	広沢	三田市		広沢北山	32	156	26
自然	21	広沢	三田市		広沢	30	152	24
自然	22	下内神	三田市		下内神岡田	44	95	28
自然	23	東野上	三田市		東野上城山	30	250	9
自然	24	西野上	三田市		西野上	34	178	36
自然	25	三輪(1)	三田市		三輪まえだ	49	110	10
自然	26	三輪上野	三田市		三輪上野	32	120	15
自然	27	三輪(2)	三田市		三輪三丁目	31	70	24
自然	28	高次	三田市		高次二丁目親谷	32	145	28
自然	29	池尻	三田市		池尻大杭	30	190	15
自然	30	池尻(2)	三田市		池尻真谷口	34	200	15
自然	31	下里(3)	三田市		下里	40	36	66
自然	32	小柿(1)	三田市		小柿	32	39	22
自然	33	小柿(2)	三田市		小柿	36	235	56
自然	34	尼寺	三田市		尼寺	32	246	42
自然	35	下青野	三田市		下青野	33	50	38
自然	36	東山	三田市		東山	40	60	12
自然	37	上青野(3)	三田市		上青野	30	34	25
自然	38	相野台	三田市		西相野相野台	30	99	46
自然	39	大川瀬	三田市		大川瀬	33	238	40
自然	40	福島	三田市		福島	30	150	18
自然	41	貴志	三田市		貴志	40	182	20
自然	42	下深田	三田市		下深田	40	253	20
自然	43	天神二丁目	三田市		天神二丁目	41	106	16
人工	1	三輪(人)	三田市		三輪四丁目杉谷	30	90	14
自然	1	杉生(1)	川辺郡	猪名川町	杉生奥山	40	120	50
自然	2	杉生靴掛	川辺郡	猪名川町	杉生靴掛	39	180	64
自然	3	杉生岩神	川辺郡	猪名川町	杉生岩神	38	225	36
自然	4	山ノ子	川辺郡	猪名川町	西畑山ノ子	34	100	42
自然	5	前田奥山	川辺郡	猪名川町	杉生前田奥山	35	200	64
自然	6	鎌倉(1)	川辺郡	猪名川町	鎌倉	37	320	215
自然	7	島垣内	川辺郡	猪名川町	島垣内	32	125	56
自然	8	清水(1)	川辺郡	猪名川町	清水柘鳴美	38	220	80
自然	9	小平井	川辺郡	猪名川町	清水小平井	30	165	80
自然	10	仁頂寺垣内	川辺郡	猪名川町	仁頂寺垣内	38	255	28
自然	11	旭ヶ丘(1)	川辺郡	猪名川町	旭ヶ丘	32	110	55
自然	12	旭ヶ丘(2)	川辺郡	猪名川町	旭ヶ丘	32	90	38
自然	13	旭ヶ丘(5)	川辺郡	猪名川町	旭ヶ丘	40	45	30
自然	14	旭ヶ丘(3)	川辺郡	猪名川町	旭ヶ丘	41	85	130
自然	15	旭ヶ丘(4)	川辺郡	猪名川町	旭ヶ丘	34	320	215
自然	16	清水東	川辺郡	猪名川町	清水東東後田	32	200	90
自然	17	清水東平田	川辺郡	猪名川町	清水東平田	34	200	100
自然	18	清水前谷	川辺郡	猪名川町	清水前谷	34	210	50
自然	19	清水(2)	川辺郡	猪名川町	清水山添	37	105	46
自然	20	掛谷	川辺郡	猪名川町	笹尾掛谷	30	120	30
自然	21	笹尾	川辺郡	猪名川町	笹尾東田	30	180	30
自然	22	ヘイソヘ	川辺郡	猪名川町	笹尾ヘイソヘ	37	220	60
自然	23	尼岡ノ下	川辺郡	猪名川町	笹尾尼岡下	39	150	50
自然	24	林田家廻	川辺郡	猪名川町	林田家廻	30	195	42
自然	25	林田下川	川辺郡	猪名川町	林田下川	30	150	14
自然	26	林田南山	川辺郡	猪名川町	林田南山	34	110	26
自然	27	木津(2)	川辺郡	猪名川町	木津茶垣内	36	135	100
自然	28	木津(3)	川辺郡	猪名川町	木津東山	31	165	40
自然	29	木津(1)	川辺郡	猪名川町	木津細ヶ平井	35	220	24
自然	30	神前	川辺郡	猪名川町	万善神前	30	140	20
自然	31	万善北殿	川辺郡	猪名川町	万善北殿	30	160	30
自然	32	屏風浦	川辺郡	猪名川町	北田原屏風浦	82	155	26

(予3-1-4) 急傾斜地崩壊危険箇所(Ⅰ:人家5戸以上か、5戸未満であっても公共施設がある箇所)
宝塚土木事務所

斜面	箇所 番号	箇所名	位置			地形		
			郡市名	区町名	大字小字名	傾斜度 (度)	延長 (m)	高さ (m)
自然	33	北野道東	川辺郡	猪名川町	北野道東	34	180	30
自然	34	中島垣内	川辺郡	猪名川町	中島垣内	58	115	44
自然	35	槻並田畑	川辺郡	猪名川町	槻並田畑	32	215	90
自然	36	寺下	川辺郡	猪名川町	民田寺下	32	175	28
自然	37	下阿古谷向山	川辺郡	猪名川町	下阿古谷向山	34	195	110
自然	38	伏見台(2)	川辺郡	猪名川町	伏見台四丁目	34	180	50
自然	39	伏見台(1)	川辺郡	猪名川町	伏見台三丁目	41	95	60
自然	40	内馬場東垣内	川辺郡	猪名川町	内馬場東垣内	32	180	14
自然	41	銀山三丁目	川辺郡	猪名川町	銀山三丁目	35	160	52
自然	42	白金(1)	川辺郡	猪名川町	白金二丁目	40	170	36
自然	43	白金(2)	川辺郡	猪名川町	白金二丁目	35	145	44
自然	44	猪淵	川辺郡	猪名川町	猪淵岩屋	30	315	36
自然	45	若葉(1)	川辺郡	猪名川町	若葉二丁目	35	140	20
自然	46	若葉(2)	川辺郡	猪名川町	若葉二丁目	35	120	20
自然	47	つつじヶ丘	川辺郡	猪名川町	つつじヶ丘一丁目	35	175	32
自然	48	上野	川辺郡	猪名川町	上野町廻	46	100	20
自然	49	広根	川辺郡	猪名川町	広根東山	43	260	20
自然	50	入石	川辺郡	猪名川町	肝川入石	55	290	24
自然	51	肝川西ノ前	川辺郡	猪名川町	肝川西ノ前	52	110	32

(予3-1-4) 急傾斜地崩壊危険箇所(Ⅰ:人家5戸以上か、5戸未満であっても公共施設がある箇所)
加古川土木事務所

斜面	箇所番号	箇所名	位置			地形		
			郡市名	区町名	大字小字名	傾斜度(度)	延長(m)	高さ(m)
自然	1	朝霧北町	明石市		朝霧北町	45	95	9
自然	2	西朝霧丘	明石市		北朝霧丘	30	80	20
自然	3	大蔵谷	明石市		大蔵谷東山	40	150	10
自然	4	山下町	明石市		山下町	40	110	10
自然	5	谷八木(1)	明石市		大久保町谷八木	38	130	8
自然	6	谷八木(2)	明石市		大久保町谷八木	40	120	9
自然	7	江井島	明石市		大久保町江井島	45	60	7
自然	8	高丘	明石市		大久保町高丘	35	90	8
自然	12	朝霧北町(2)	明石市		朝霧北町	45	120	20
自然	13	東野町(2)	明石市		東野町	45	180	27
自然	14	太寺	明石市		太寺3丁目	35	80	12
自然	15	西脇	明石市		大久保町西脇	30	250	20
自然	16	西朝霧丘(2)	明石市		西朝霧丘	36	55	12
人工	9	東野町	明石市		東野町	45	100	23
人工	10	江井島	明石市		大久保町江井島	45	240	7
人工	11	西脇	明石市		大久保町西脇	32	150	11
自然	1	井ノ口	加古川市		上荘町井ノ口	35	220	20
自然	2	都台(1)	加古川市		上荘町都台1丁目	30	230	10
自然	3	中西条	加古川市		八幡町中西条	35	150	50
自然	4	西条(1)	加古川市		神野町西条	40	70	7
自然	5	西条(2)	加古川市		神野町西条	30	145	35
自然	6	西飯坂(1)	加古川市		志方町西飯坂	30	190	20
自然	7	天下原	加古川市		東神吉町天下原	30	90	45
自然	8	辻	加古川市		西神吉町辻	30	890	90
自然	9	都台(2)	加古川市		上荘町都台1丁目	45	400	15
自然	10	一本松	加古川市		平荘町一本松	35	100	45
自然	11	上富木	加古川市		志方町上富木	30	150	35
自然	12	西神吉	加古川市		志方町西神吉町	30	350	30
自然	13	升田(1)	加古川市		東神吉町升田	30	150	35
自然	14	横大路	加古川市		志方町横大路	30	150	40
自然	15	札馬	加古川市		志方町札馬	30	150	20
自然	1	北山(1)	高砂市		阿弥陀町北池	33	60	30
自然	2	北山(2)	高砂市		阿弥陀町北池	30	95	46
自然	3	魚橋(1)	高砂市		阿弥陀町魚橋	30	90	10
自然	4	魚橋(2)	高砂市		阿弥陀町魚橋	32	360	48
自然	5	塩市	高砂市		米田町塩市	35	205	30
自然	6	竜山(1)	高砂市		竜山	30	110	50
自然	7	竜山(2)	高砂市		竜山町1丁目	45	125	8
自然	8	生石	高砂市		阿弥陀町生石	30	185	50
自然	9	中筋(1)	高砂市		中筋5丁目	30	120	40
自然	10	中筋(2)	高砂市		中筋5丁目	30	470	20
自然	11	地徳(1)	高砂市		阿弥陀町阿弥陀	30	185	84
自然	12	阿弥陀(1)	高砂市		阿弥陀町阿弥陀	30	120	35
自然	13	阿弥陀(2)	高砂市		阿弥陀町阿弥陀	32	205	60
自然	14	曾根(1)	高砂市		曾根町	33	170	60
自然	15	曾根(2)	高砂市		曾根町	32	90	60
自然	16	曾根(3)	高砂市		曾根町	30	135	50
自然	17	曾根(4)	高砂市		曾根町	45	330	20
自然	18	牛谷(1)	高砂市		北浜町牛谷	35	185	12
自然	19	北脇(1)	高砂市		北浜町北脇	35	300	80
自然	20	西浜(1)	高砂市		北浜町西浜	32	120	15
自然	21	西浜(2)	高砂市		北浜町西浜	40	250	50
自然	22	西浜(3)	高砂市		北浜町西浜	35	130	25
自然	24	地徳(2)	高砂市		阿弥陀町阿弥陀	30	80	20
自然	25	地徳(3)	高砂市		阿弥陀町地徳	35	120	35
自然	26	阿弥陀(7)	高砂市		阿弥陀町阿弥陀	35	180	70
自然	27	竜山(4)	高砂市		竜山1丁目	45	95	30
自然	28	竜山(5)	高砂市		竜山1丁目	30	120	40
自然	29	曾根(5)	高砂市		曾根町	30	80	50

(予3-1-4) 急傾斜地崩壊危険箇所 (I : 人家5戸以上か、5戸未満であっても公共施設がある箇所)
加古川土木事務所

斜面	箇所 番号	箇所名	位置			地形		
			郡市名	区町名	大字小字名	傾斜度 (度)	延長 (m)	高さ (m)
自然	30	北脇(2)	高砂市		北浜町北脇	35	200	40
自然	31	西浜(4)	高砂市		北浜町西浜	30	150	18
自然	32	北山(4)	高砂市		阿弥陀町北山	35	75	20
人工	23	牛谷	高砂市		北浜町牛谷	60	500	100

(予3-1-4) 急傾斜地崩壊危険箇所(Ⅰ: 人家5戸以上か、5戸未満であっても公共施設がある箇所)
加東土木事務所

斜面	箇所番号	箇所名	位置			地形		
			郡市名	区町名	大字小字名	傾斜度(度)	延長(m)	高さ(m)
自然	1	中畑	西脇市		中畑町	41	330	26
自然	2	市原(1)	西脇市		市原町川原東谷	50	595	75
自然	3	市原(2)	西脇市		市原町寺山	50	205	60
自然	4	市原(3)	西脇市		市原町南内	40	230	45
自然	5	富吉南	西脇市		富吉南町	46	90	13
自然	6	郷瀬(3)	西脇市		郷瀬町	31	210	140
自然	7	大野	西脇市		大野	35	140	43
自然	8	大野(2)	西脇市		大野	30	130	90
自然	9	高田井	西脇市		高田井町	30	65	115
自然	10	谷	西脇市		谷町	40	75	20
自然	11	野村(1)	西脇市		野村町	45	160	65
自然	12	野村(2)	西脇市		野村町	30	65	60
自然	13	板波	西脇市		板波町	30	220	150
自然	14	八坂	西脇市		八坂町大谷	60	155	40
自然	15	上王子	西脇市		上王子町小丸	30	350	160
自然	16	上王子(2)	西脇市		上王子町	50	50	18
自然	17	羽安	西脇市		羽安町	45	185	80
自然	18	大木	西脇市		大木町	60	160	60
自然	19	上野	西脇市		上野	34	115	80
自然	20	塚口	西脇市		塚口町	37	45	15
自然	21	西田	西脇市		西田町	60	280	100
自然	22	蒲江	西脇市		蒲江	60	265	60
自然	23	小坂(1)	西脇市		小坂町	50	330	50
自然	24	小坂(2)	西脇市		小坂町	40	250	60
自然	25	上本町(1)	西脇市		西脇上本町	55	35	25
自然	26	上本町(2)	西脇市		西脇上本町	50	380	70
自然	27	大野(3)	西脇市		大野	30	190	110
自然	28	上野(2)	西脇市		上野	50	350	60
自然	29	野村(3)	西脇市		野村町	40	265	50
自然	30	谷(2)	西脇市		谷町	30	110	50
自然	31	緑風台	西脇市		野村町緑風台	60	450	150
自然	32	板波(2)	西脇市		板波町	45	355	100
自然	33	上比延	西脇市		上比延町	38	290	80
自然	34	野村(4)	西脇市		野村町	60	180	60
人工	1	富吉南	西脇市		富吉南町	50	115	30
人工	2	郷瀬(1)	西脇市		郷瀬町	30	205	115
人工	3	郷瀬(2)	西脇市		郷瀬町	33	460	90
人工	4	上本町	西脇市		西脇上本町	45	180	30
人工	5	上野	西脇市		上野	30	150	100
人工	6	板波	西脇市		板波町	40	310	110
人工	7	岡崎	西脇市		岡崎町	32	225	75
自然	(黒)1	船町	西脇市		黒田庄町船町上谷	44	260	60
自然	(黒)2	船町(2)	西脇市		黒田庄町船町	50	110	45
自然	(黒)3	船町(3)	西脇市		黒田庄町船町	55	200	35
自然	(黒)4	黒田(1)	西脇市		黒田庄町黒田	45	110	40
自然	(黒)5	石原(1)	西脇市		黒田庄町石原	40	340	70
自然	(黒)6	石原(2)	西脇市		黒田庄町石原	35	140	32
自然	(黒)7	黒田(2)	西脇市		黒田庄町黒田	33	240	100
自然	(黒)8	前坂	西脇市		黒田庄町前坂北山	30	160	45
自然	(黒)9	大伏(1)	西脇市		黒田庄町大伏	37	230	80
自然	(黒)10	大伏(2)	西脇市		黒田庄町大伏アサネ	50	220	50
自然	(黒)11	大伏(3)	西脇市		黒田庄町大伏	45	250	50
自然	(黒)12	大伏(4)	西脇市		黒田庄町大伏	35	210	115
自然	(黒)13	前坂(2)	西脇市		黒田庄町前坂	60	340	90
自然	(黒)14	船町(4)	西脇市		黒田庄町船町	35	230	110
自然	(黒)15	黒田(3)	西脇市		黒田庄町黒田	60	240	98
自然	(黒)16	黒田(4)	西脇市		黒田庄町黒田	60	240	40
人工	(黒)1	津万井	西脇市		黒田庄町津万井	60	100	30
人工	(黒)2	前坂	西脇市		黒田庄町前坂	60	170	62
自然	1	大二谷	三木市		細川町瑞穂大二谷	33	225	16

(予3-1-4) 急傾斜地崩壊危険箇所(Ⅰ: 人家5戸以上か、5戸未満であっても公共施設がある箇所)
加東土木事務所

斜面	箇所番号	箇所名	位置			地形		
			郡市名	区町名	大字小字名	傾斜度(度)	延長(m)	高さ(m)
自然	4	前	三木市		志染町三津田前	60	210	10
自然	5	原坂	三木市		細川町中里原坂	66	100	26
自然	6	上芝原	三木市		細川町垂穂上芝原	35	140	40
自然	8	前坂	三木市		細川町垂穂前坂	40	210	33
自然	9	緑ヶ丘	三木市		緑が丘町本町1丁目	35	110	13
自然	10	西(1)	三木市		緑が丘町西1丁目	40	570	15
自然	11	東自由ヶ丘	三木市		志染町東自由が丘1丁目	33	75	12
自然	12	脇川	三木市		細川町脇川山口	50	310	12
自然	13	与呂木	三木市		与呂木	45	110	16
自然	14	本町(5)	三木市		自由が丘本町1丁目	40	110	21
自然	15	小林	三木市		別所町小林	35	160	20
自然	16	上の丸(1)	三木市		上の丸町	46	160	15
自然	17	上の丸(2)	三木市		上の丸町	50	60	16
自然	18	本町2丁目	三木市		本町2丁目	45	120	12
自然	19	本町(1)	三木市		本町2丁目	42	100	14
自然	21	本町(3)	三木市		本町3丁目	35	240	16
自然	22	本町(4)	三木市		本町3丁目	60	190	23
自然	23	福井(1)	三木市		福井	33	140	32
自然	24	福井(2)	三木市		福井	60	170	28
自然	25	大村	三木市		本町大村谷後	32	120	20
自然	26	正法寺	三木市		別所町正法寺	35	325	75
自然	27	下石野(1)	三木市		別所町下石野	33	210	24
自然	28	下石野(2)	三木市		別所町下石野	38	90	10
自然	29	福井(3)	三木市		福井	30	50	20
人工	1	東自由ヶ丘	三木市		志染町東自由が丘1丁目	65	80	15
人工	3	小林	三木市		別所町小林	40	75	10
人工	4	朝日ヶ丘	三木市		別所町朝日ヶ丘	70	150	11
自然	(吉)1	市野瀬(1)	三木市		吉川町市野瀬	32	55	9
自然	(吉)2	上荒川	三木市		吉川町上荒川	40	70	14
自然	1	日吉(1)	小野市		日吉町	33	105	30
自然	2	日吉(2)	小野市		日吉町	39	360	32
自然	3	下榊	小野市		榊町下榊	35	110	19
自然	4	丸山	小野市		丸山町葉月	50	250	7
自然	5	昭和(1)	小野市		昭和町	30	210	44
自然	6	昭和(2)	小野市		昭和町	30	150	40
自然	7	栄	小野市		栄町	60	70	20
自然	8	市場	小野市		市場町	45	100	9
自然	1	下万願寺	加西市		下万願寺町	33	250	40
自然	2	上道山	加西市		上道山町	60	230	37
自然	3	下若井	加西市		若井町下若井	45	350	60
自然	4	下道山(1)	加西市		下道山町	45	170	36
自然	5	下道山(2)	加西市		下道山町	38	85	73
自然	6	満久	加西市		満久町	30	60	7
自然	7	殿原(1)	加西市		殿原町	40	300	48
自然	8	殿原(2)	加西市		殿原町	35	180	48
自然	9	古坂	加西市		北条町古坂	40	130	17
自然	10	東南	加西市		北条町東南	45	80	20
自然	11	福住	加西市		福住	45	230	23
自然	14	上万願寺(1)	加西市		上万願寺町	30	130	56
自然	15	下万願寺(2)	加西市		下万願寺町	60	75	32
自然	16	下万願寺(3)	加西市		下万願寺町	30	65	78
自然	17	上道山(2)	加西市		上道山町	35	110	38
自然	18	上道山(3)	加西市		上道山町	35	100	56
自然	19	上若井(1)	加西市		若井町	35	110	28
自然	20	上若井(2)	加西市		若井町	30	115	53
自然	21	下道山(3)	加西市		下道山町	30	70	37
自然	22	笹倉(1)	加西市		笹倉町	40	240	20
自然	23	佐谷	加西市		佐谷町	30	105	22
自然	24	河内	加西市		河内町	40	90	35
自然	25	殿原(3)	加西市		殿原町	36	140	27

(予3-1-4) 急傾斜地崩壊危険箇所(Ⅰ: 人家5戸以上か、5戸未満であっても公共施設がある箇所)
加東土木事務所

斜面	箇所番号	箇所名	位置			地形		
			郡市名	区町名	大字小字名	傾斜度(度)	延長(m)	高さ(m)
自然	26	笹倉(2)	加西市		笹倉町	40	100	20
自然	27	古坂(2)	加西市		北条町古坂	30	150	58
自然	28	大柳	加西市		大柳町	60	240	32
自然	29	玉丘	加西市		玉丘町	32	160	36
自然	30	山下	加西市		山下町	30	240	28
自然	31	中山	加西市		中山町	30	120	30
人工	1	古坂	加西市		北条町古坂	40	650	40
自然	(社)1	上条	加東市		上鴨川上条	45	320	36
自然	(社)2	半坂	加東市		上鴨川半坂	42	110	30
自然	(社)3	社(1)	加東市		社	35	155	14
自然	(社)4	社(2)	加東市		社	45	85	14
自然	(社)5	家原	加東市		家原	43	110	18
自然	(社)6	上鴨川	加東市		上鴨川	45	200	60
自然	(社)7	平木(1)	加東市		平木	60	140	50
自然	(社)8	平木(2)	加東市		平木	50	350	136
自然	(社)9	平木(3)	加東市		平木	60	550	120
自然	(社)10	上三草	加東市		上三草	60	430	120
自然	(社)11	上久米	加東市		上久米	34	155	120
自然	(滝)1	多井田	加東市		多井田	47	70	7
自然	(滝)2	下滝野	加東市		下滝野	33	220	8
自然	(滝)3	下滝野(2)	加東市		下滝野	30	40	16
自然	(東)1	黒石	加東市		永福黒石	35	310	21
自然	(東)2	中筋(1)	加東市		天福中筋	59	240	30
自然	(東)3	中筋(2)	加東市		天福中筋	33	150	25
自然	(東)4	中ノ垣内	加東市		岩屋中ノ垣内	40	370	32
自然	(東)5	山ノ下	加東市		岩屋山ノ下	43	70	48
自然	(東)6	大福	加東市		新定大福	49	205	12
自然	(東)7	新定	加東市		新定	43	85	12
自然	(東)8	西ノ越	加東市		栄枝西ノ越	48	145	16
自然	(東)9	常田(1)	加東市		秋津常田	34	360	10
自然	(東)10	常田(2)	加東市		秋津常田	30	95	34
自然	(東)11	秋津台	加東市		秋津秋津台	30	240	30
自然	(中)1	笹町	多可郡	多可町	中区田野口笹町	55	80	30
自然	(中)2	山根	多可郡	多可町	中区鍛冶屋山根	38	60	40
自然	(中)3	新宮山	多可郡	多可町	中区奥中新宮山	35	210	45
自然	(中)4	岡山	多可郡	多可町	中区奥中岡山	34	140	45
自然	(中)5	奥中	多可郡	多可町	中区奥中	60	40	20
自然	(中)6	丸山	多可郡	多可町	中区茂利丸山	60	165	30
自然	(中)7	上三原	多可郡	多可町	中区西安田上三原	60	220	35
自然	(中)8	タコウ山	多可郡	多可町	中区西安田タコウ山	55	170	50
自然	(中)9	垣ノ内	多可郡	多可町	中区西安田垣ノ内	40	225	40
自然	(中)10	山添	多可郡	多可町	中区曾我井山添	45	120	60
自然	(中)11	高岸	多可郡	多可町	中区高岸	40	80	135
自然	(中)12	間子	多可郡	多可町	中区間子	50	110	40
自然	(中)13	徳畑	多可郡	多可町	中区徳畑	60	190	50
自然	(中)14	東安田	多可郡	多可町	中区東安田	40	80	110
自然	(中)15	曾我井	多可郡	多可町	中区曾我井	60	250	30
自然	(加)1	鳥羽(1)	多可郡	多可町	加美区鳥羽	45	170	40
自然	(加)2	鳥羽(2)	多可郡	多可町	加美区鳥羽	45	110	45
自然	(加)3	清水	多可郡	多可町	加美区清水	30	190	30
自然	(加)4	観音寺	多可郡	多可町	加美区観音寺	55	150	10
自然	(加)5	豊部	多可郡	多可町	加美区豊部	45	80	55
自然	(加)6	久保ヶ谷	多可郡	多可町	加美区豊部久保ヶ谷	40	125	90
自然	(加)7	棚釜	多可郡	多可町	加美区棚釜	60	210	55
自然	(加)8	寺内	多可郡	多可町	加美区寺内	55	170	40
自然	(加)9	的場(1)	多可郡	多可町	加美区的場	55	340	45
自然	(加)10	的場(2)	多可郡	多可町	加美区的場	45	225	40
自然	(加)11	鳥羽(3)	多可郡	多可町	加美区鳥羽	60	230	40
自然	(加)12	鳥羽(4)	多可郡	多可町	加美区鳥羽	45	120	85
自然	(加)13	桧ノ木堂	多可郡	多可町	加美区桧ノ木堂	35	70	50

(予3-1-4) 急傾斜地崩壊危険箇所(Ⅰ: 人家5戸以上か、5戸未満であっても公共施設がある箇所)
加東土木事務所

斜面	箇所番号	箇所名	位置			地形		
			郡市名	区町名	大字小字名	傾斜度(度)	延長(m)	高さ(m)
自然	(加)14	奥荒田	多可郡	多可町	加美区奥荒田	50	150	30
自然	(八)1	西長野	多可郡	多可町	八千代区大屋西長野	30	205	75
自然	(八)2	奥田	多可郡	多可町	八千代区大屋	40	290	80
自然	(八)3	シボラ	多可郡	多可町	八千代区大屋	43	350	80
自然	(八)4	坂本(2)	多可郡	多可町	八千代区坂本	60	230	50
自然	(八)5	坂本(1)	多可郡	多可町	八千代区坂本	32	210	80
自然	(八)6	坂本(3)	多可郡	多可町	八千代区坂本	35	150	60
自然	(八)7	中村	多可郡	多可町	八千代区中村	60	460	90
自然	(八)8	赤坂	多可郡	多可町	八千代区赤坂	50	130	80
自然	(八)9	俵田	多可郡	多可町	八千代区俵田	30	200	80
自然	(八)10	岡崎	多可郡	多可町	八千代区中野間岡崎	45	85	50
自然	(八)11	中野間	多可郡	多可町	八千代区中野間山口	40	120	20
自然	(八)12	中野間(2)	多可郡	多可町	八千代区中野間	30	95	70
自然	(八)13	門下	多可郡	多可町	八千代区中野間門下	60	260	75
自然	(八)14	花ノ宮	多可郡	多可町	八千代区中野間花ノ宮	65	565	110
自然	(八)15	藪田	多可郡	多可町	八千代区下野間	60	290	85
自然	(八)16	保木	多可郡	多可町	八千代区下野間保木	30	410	75
自然	(八)17	中野間(3)	多可郡	多可町	八千代区中野間	50	55	20
自然	(八)18	川向	多可郡	多可町	八千代区下三原川向	50	220	85
自然	(八)19	古坂谷	多可郡	多可町	八千代区大和古坂谷	50	230	85
自然	(八)20	ヲソ谷口	多可郡	多可町	八千代区大和	45	130	80
自然	(八)21	佃	多可郡	多可町	八千代区大和	45	145	55
自然	(八)22	多喜曾	多可郡	多可町	八千代区大和	40	220	75
自然	(八)23	奥西谷	多可郡	多可町	八千代区大和	45	260	70
自然	(八)24	中三原(1)	多可郡	多可町	八千代区中三原	40	250	70
自然	(八)25	中三原(2)	多可郡	多可町	八千代区中三原	30	140	70
自然	(八)26	南光寺	多可郡	多可町	八千代区大和	45	160	50
自然	(八)27	殿垣内	多可郡	多可町	八千代区上三原	38	230	70
自然	(八)28	落合(2)	多可郡	多可町	八千代区大和	50	130	90
自然	(八)29	落合(1)	多可郡	多可町	八千代区大和	50	220	70
自然	(八)30	大屋	多可郡	多可町	八千代区大屋	48	60	60
自然	(八)31	上三原	多可郡	多可町	八千代区大和上三原	39	170	120
自然	(八)32	門田	多可郡	多可町	八千代区門田	60	200	30
自然	(八)33	赤坂(2)	多可郡	多可町	八千代区赤坂	60	260	70
自然	(八)34	柳山寺	多可郡	多可町	八千代区大和柳山寺	35	90	50
自然	(八)35	中野間(4)	多可郡	多可町	八千代区中野間	30	120	70
自然	(八)36	仕出原	多可郡	多可町	八千代区仕出原	37	200	95
人工	(八)1	坂本	多可郡	多可町	八千代区坂本	40	130	40
人工	(八)2	下野間	多可郡	多可町	八千代区下野間	70	150	6

(予3-1-4) 急傾斜地崩壊危険箇所(Ⅰ: 人家5戸以上か、5戸未満であっても公共施設がある箇所)
姫路土木事務所

斜面	箇所番号	箇所名	位置			地形		
			郡市名	区町名	大字小字名	傾斜度(度)	延長(m)	高さ(m)
自然	1	東多田	姫路市		山田町多田東多田	30	230	38
自然	2	西山田	姫路市		山田町西山田	31	150	48
自然	3	太尾	姫路市		豊富町豊富太尾	37	370	69
自然	4	小原新	姫路市		飾東町小原新	30	285	50
自然	5	小原(1)	姫路市		飾東町小原	30	285	50
自然	6	小原(2)	姫路市		飾東町小原	36	165	25
自然	7	小原(3)	姫路市		飾東町小原	30	130	45
自然	8	八重畑	姫路市		飾東町八重畑	32	260	17
自然	9	大釜(1)	姫路市		飾東町大釜	30	220	70
自然	10	大釜(2)	姫路市		飾東町大釜	30	125	70
自然	11	八重畑(2)	姫路市		飾東町八重畑	30	93	35
自然	12	清住	姫路市		飾東町清住	30	240	50
自然	13	清住(2)	姫路市		飾東町清住	30	140	15
自然	14	豊国(1)	姫路市		飾東町豊国	30	170	38
自然	15	豊国(2)	姫路市		飾東町豊国	30	135	48
自然	16	城見台(1)	姫路市		城見台三丁目	36	50	40
自然	17	城見台(2)	姫路市		城見台一丁目	42	210	68
自然	18	小川(1)	姫路市		花田町小川	30	230	35
自然	19	高木	姫路市		花田町高木	44	225	49
自然	20	小川(2)	姫路市		花田町小川	30	110	48
自然	21	北山	姫路市		飾東町北山	30	160	30
自然	22	志吹	姫路市		飾東町志吹	34	255	70
自然	23	夕陽ヶ丘(1)	姫路市		飾東町夕陽ヶ丘	33	500	70
自然	24	夕陽ヶ丘(2)	姫路市		飾東町夕陽ヶ丘	45	150	10
自然	25	夕陽ヶ丘(3)	姫路市		飾東町夕陽ヶ丘	36	130	42
自然	26	深志野	姫路市		御国野町深志野	33	350	65
自然	27	家具町	姫路市		別所町家具町	40	225	55
自然	28	別所	姫路市		別所町別所	30	550	80
自然	29	大塩(1)	姫路市		大塩町大塩	32	95	60
自然	30	大塩(2)	姫路市		大塩町大塩	30	105	16
自然	31	大塩(3)	姫路市		大塩町大塩	32	285	25
自然	32	大塩(4)	姫路市		大塩町	30	175	48
自然	33	岩鼻	姫路市		的形町岩鼻	31	185	60
自然	34	岩鼻(2)	姫路市		的形町の形	35	210	50
自然	35	南山河	姫路市		的形町南山河	31	370	55
自然	36	北山河	姫路市		的形町北山河	34	460	10
自然	37	麓(2)	姫路市		的形町の形	30	205	17
自然	38	磯	姫路市		的形町磯	37	570	15
自然	39	向山	姫路市		的形町の形	38	40	10
自然	40	福泊	姫路市		的形町福泊	39	300	20
自然	41	西仮屋	姫路市		的形町西仮屋	33	240	26
自然	42	西仮屋(2)	姫路市		的形町の形	37	85	37
自然	43	福泊	姫路市		的形町福泊	31	43	6
自然	44	福泊(2)	姫路市		的形町福泊	32	190	35
自然	45	大木庭(1)	姫路市		木場大木庭	37	80	15
自然	46	大木庭(2)	姫路市		木場	40	65	8
自然	47	木場	姫路市		木場	32	175	40
自然	48	木場中西	姫路市		木場	31	100	30
自然	49	木場西ノ町(1)	姫路市		木場	39	370	24
自然	50	木場西ノ町(2)	姫路市		木場	37	190	34
自然	51	南八家	姫路市		飾磨区南八家	37	40	6
自然	52	北八家(1)	姫路市		飾磨区南八家	37	350	32
自然	53	東山(1)	姫路市		東山	30	50	22
自然	54	北八家(2)	姫路市		飾磨区北八家	47	70	7
自然	55	坂元(1)	姫路市		四郷町坂元	37	220	42
自然	56	坂元(2)	姫路市		四郷町坂元	43	205	12
自然	57	坂元(3)	姫路市		四郷町坂元	39	110	16
自然	58	山脇	姫路市		四郷町山脇	30	295	32
自然	59	東阿保(1)	姫路市		四郷町東阿保	31	200	22
自然	60	兼田	姫路市		四郷町兼田	50	230	12

(予3-1-4) 急傾斜地崩壊危険箇所(Ⅰ: 人家5戸以上か、5戸未満であっても公共施設がある箇所)

姫路土木事務所

斜面	箇所番号	箇所名	位置			地形		
			郡市名	区町名	大字小字名	傾斜度(度)	延長(m)	高さ(m)
自然	61	兼田(2)	姫路市		四郷町兼田	43	470	17
自然	62	妻鹿	姫路市		飾磨区妻鹿	49	260	23
自然	63	妻鹿(2)	姫路市		飾磨区妻鹿	31	535	36
自然	64	妻鹿(3)	姫路市		飾磨区妻鹿	30	350	110
自然	65	妻鹿(4)	姫路市		飾磨区妻鹿	41	215	14
自然	66	妻鹿(5)	姫路市		飾磨区妻鹿	33	100	55
自然	67	白浜(1)	姫路市		白浜町	45	160	20
自然	68	白浜(2)	姫路市		白浜町	32	125	45
自然	69	北松原	姫路市		白浜町	34	145	47
自然	70	北松原(2)	姫路市		白浜町	30	435	51
自然	71	白浜(3)	姫路市		白浜町	45	80	20
自然	72	砥堀(1)	姫路市		砥堀	35	195	35
自然	73	砥堀(2)	姫路市		砥堀	39	290	40
自然	74	砥堀(3)	姫路市		砥堀	37	105	90
自然	75	砥堀(4)	姫路市		砥堀	30	315	125
自然	76	保城	姫路市		保城	31	95	85
自然	77	白国	姫路市		白国	37	310	15
自然	78	白国(2)	姫路市		白国三丁目	30	130	110
自然	79	白国(3)	姫路市		白国三丁目	38	165	26
自然	80	白国(4)	姫路市		白国五丁目	30	85	10
自然	81	北平野(1)	姫路市		北平野五丁目	33	120	22
自然	82	大寿台(1)	姫路市		大寿台二丁目	37	290	48
自然	83	上大野(1)	姫路市		上大野一丁目	34	100	20
自然	84	八代緑ヶ丘町	姫路市		八代緑ヶ丘町	30	170	20
自然	85	新在家本町(1)	姫路市		新在家本町五丁目	45	110	13
自然	86	山野井(1)	姫路市		山野井	37	160	30
自然	87	岡町(1)	姫路市		岡町	57	510	30
自然	88	岡町(2)	姫路市		岡町	37	110	25
自然	89	薬師山	姫路市		山畑新田	39	195	16
自然	90	龍野町(1)	姫路市		龍野町六丁目	50	185	20
自然	91	龍野町(2)	姫路市		龍野町六丁目	34	55	15
自然	92	山畑新田	姫路市		山畑新田	45	150	14
自然	93	山畑新田	姫路市		山畑新田	30	90	23
自然	94	岩端町	姫路市		岩端町	43	105	15
自然	95	今宿(1)	姫路市		今宿	40	60	16
自然	96	御立北(1)	姫路市		御立北一丁目	36	120	39
自然	97	御立東(1)	姫路市		御立東三丁目	44	70	23
自然	98	御立東(2)	姫路市		御立東三丁目	43	97	24
自然	99	御立(1)	姫路市		御立一丁目	45	88	20
自然	100	御立(2)	姫路市		御立三丁目	41	375	31
自然	101	山吹	姫路市		今宿	38	735	54
自然	102	藤ヶ台(1)	姫路市		藤ヶ台	34	245	60
自然	103	上手野	姫路市		上手野	30	680	80
自然	104	下手野(1)	姫路市		下手野二丁目	40	110	40
自然	105	蒲田(1)	姫路市		広畑区蒲田	36	110	40
自然	106	西庄(1)	姫路市		西庄	39	130	100
自然	107	井ノ口(1)	姫路市		井ノ口	38	190	60
自然	108	井ノ口(2)	姫路市		苦編	30	65	40
自然	109	蒲田(2)	姫路市		広畑区蒲田	34	140	10
自然	110	蒲田(3)	姫路市		広畑区蒲田	30	100	60
自然	111	蒲田(4)	姫路市		広畑区蒲田	50	140	12
自然	112	蒲田(5)	姫路市		広畑区蒲田	31	95	60
自然	113	苦編(3)	姫路市		苦編	53	100	12
自然	114	山崎	姫路市		飾磨区山崎	32	140	50
自然	115	打越(1)	姫路市		打越	32	365	68
自然	116	打越(2)	姫路市		打越	30	326	65
自然	117	打越(3)	姫路市		打越	30	92	32
自然	118	打越(4)	姫路市		打越	42	205	80
自然	119	打越(5)	姫路市		打越	30	80	80
自然	120	坪田	姫路市		刀出坪田	35	235	54

(予3-1-4) 急傾斜地崩壊危険箇所(Ⅰ: 人家5戸以上か、5戸未満であっても公共施設がある箇所)
 姫路土木事務所

斜面	箇所番号	箇所名	位置			地形		
			郡市名	区町名	大字小字名	傾斜度(度)	延長(m)	高さ(m)
自然	121	刀出栄立町	姫路市		刀出栄立町	30	105	130
自然	122	白鳥台(1)	姫路市		白鳥台一丁目	42	140	8
自然	123	白鳥台(2)	姫路市		白鳥台一丁目	32	625	39
自然	124	白鳥台(3)	姫路市		白鳥台一丁目	34	78	12
自然	125	白鳥台(4)	姫路市		白鳥台一丁目	36	95	10
自然	126	白鳥台(5)	姫路市		白鳥台三丁目	33	60	34
自然	127	白鳥台(6)	姫路市		白鳥台二丁目	34	250	65
自然	128	白鳥台(7)	姫路市		白鳥台二丁目	32	240	50
自然	129	東坂	姫路市		書写東坂	31	115	24
自然	130	西坂(1)	姫路市		書写西坂	30	85	60
自然	131	西坂(2)	姫路市		書写西坂	31	70	50
自然	132	書写(1)	姫路市		書写	30	115	74
自然	133	西坂(3)	姫路市		書写西坂	33	125	68
自然	134	菅生台(1)	姫路市		菅生台	32	320	78
自然	135	書写台(1)	姫路市		書写台二丁目	33	287	74
自然	136	書写台(2)	姫路市		書写台三丁目	36	275	25
自然	137	書写(2)	姫路市		書写	34	115	20
自然	138	飾西(1)	姫路市		飾西	31	118	65
自然	139	飾西(2)	姫路市		飾西	33	90	75
自然	140	川西	姫路市		川西	30	235	90
自然	141	打越(6)	姫路市		打越	30	195	72
自然	142	青山北(1)	姫路市		青山北三丁目	30	320	55
自然	143	青山	姫路市		青山一丁目	45	300	45
自然	144	西蒲田	姫路市		広畑区下野	45	230	55
自然	145	西蒲田(2)	姫路市		広畑区西蒲田	32	150	50
自然	146	才(1)	姫路市		広畑区才	30	155	80
自然	147	才(2)	姫路市		広畑区才	31	455	135
自然	148	則直	姫路市		広畑区則直	30	160	60
自然	149	大堤	姫路市		林田町大堤	30	380	80
自然	150	奥佐見(1)	姫路市		林田町奥佐見	36	140	50
自然	151	奥佐見(2)	姫路市		林田町奥佐見	31	410	70
自然	152	上構	姫路市		林田町上構	31	345	85
自然	153	上伊勢(1)	姫路市		林田町上伊勢	50	60	12
自然	154	伊勢茶屋	姫路市		林田町上伊勢伊勢茶屋	33	330	142
自然	155	石倉	姫路市		石倉	37	315	61
自然	156	観音寺	姫路市		西脇観音寺	30	435	130
自然	157	丸山	姫路市		西脇丸山	30	125	40
自然	158	下太田(1)	姫路市		勝原区下太田	30	205	60
自然	159	勝山町	姫路市		勝原区勝山	30	345	72
自然	160	丁(1)	姫路市		勝原区丁	56	195	39
自然	161	熊見	姫路市		勝原区熊見	34	120	70
自然	162	山戸	姫路市		勝原区山戸	35	250	82
自然	163	朝日谷(1)	姫路市		勝原区朝日谷	30	370	48
自然	164	和久	姫路市		網干区和久	32	210	34
自然	165	北宿	姫路市		別所町北宿	30	95	140
自然	166	妻鹿(1)	姫路市		飾磨区妻鹿	40	335	15
自然	167	北平野(2)	姫路市		北平野六丁目	30	745	55
自然	168	大寿台(2)	姫路市		大寿台二丁目	38	450	58
自然	169	北新在家(1)	姫路市		北新在家二丁目	55	255	10
自然	170	新在家本町(2)	姫路市		新在家本町六丁目	30	495	110
自然	171	新在家本町(3)	姫路市		新在家本町六丁目	45	450	20
自然	172	田寺東(1)	姫路市		田寺東一丁目	30	205	30
自然	173	藤ヶ台(2)	姫路市		藤ヶ台	35	205	55
自然	174	今宿(2)	姫路市		今宿	44	325	44
自然	175	西庄(2)	姫路市		西庄	42	120	9
自然	176	井ノ口(2)	姫路市		井ノ口	30	70	18
自然	177	井ノ口(3)	姫路市		井ノ口	31	165	54
自然	178	井ノ口(4)	姫路市		井ノ口	52	90	24
自然	179	苦編(1)	姫路市		苦編	31	220	24
自然	180	苦編(2)	姫路市		苦編	32	85	62

(予3-1-4) 急傾斜地崩壊危険箇所(Ⅰ: 人家5戸以上か、5戸未満であっても公共施設がある箇所)

姫路土木事務所

斜面	箇所番号	箇所名	位置			地形		
			郡市名	区町名	大字小字名	傾斜度(度)	延長(m)	高さ(m)
自然	181	富士見丘町	姫路市		飾磨区富士見丘町	32	760	65
自然	182	青山南	姫路市		青山南一丁目	36	320	105
自然	183	打越(7)	姫路市		打越	34	420	112
自然	184	打越(8)	姫路市		打越	31	520	81
自然	185	白鳥台(8)	姫路市		白鳥台三丁目	35	635	90
自然	186	白鳥台(9)	姫路市		白鳥台二丁目	30	270	49
自然	187	白鳥台(10)	姫路市		白鳥台二丁目	38	335	71
自然	188	御陰	姫路市		豊富町御陰	37	265	52
自然	189	仁豊野	姫路市		仁豊野	39	65	22
自然	190	城見台(3)	姫路市		城見台三丁目	30	145	56
自然	191	城見台(4)	姫路市		城見台二丁目	33	505	55
自然	192	城見台(5)	姫路市		城見台二丁目	32	552	125
自然	193	佐良和	姫路市		飾東町佐良和	30	20	72
自然	194	八重畑(3)	姫路市		飾東町八重畑	34	160	120
自然	195	清住(3)	姫路市		飾東町清住	32	95	45
自然	196	唐端新	姫路市		飾東町唐端新	35	90	46
自然	197	夕陽ヶ丘(4)	姫路市		飾東町夕陽ヶ丘	30	70	32
自然	198	的形(1)	姫路市		的形町の形	59	85	10
自然	199	的形(2)	姫路市		的形町の形	32	80	16
自然	200	東山(2)	姫路市		東山	39	95	12
自然	201	北八家(3)	姫路市		八家北八家	37	65	6
自然	202	中鈴	姫路市		四郷町中鈴	31	28	6
自然	203	東阿保(2)	姫路市		四郷町東阿保	32	85	36
自然	204	兼田	姫路市		兼田	46	55	22
自然	205	妻鹿(2)	姫路市		飾磨区妻鹿	45	70	8
自然	206	甲	姫路市		白浜町甲	35	135	9
自然	207	広嶺山	姫路市		広嶺山	33	170	130
自然	208	北平野(3)	姫路市		北平野四丁目	31	70	40
自然	209	奥垣内(1)	姫路市		北平野奥垣内	34	95	49
自然	210	奥垣内(2)	姫路市		北平野奥垣内	34	90	40
自然	211	御立東(3)	姫路市		御立東六丁目	40	90	15
自然	212	上大野(2)	姫路市		上大野七丁目	36	98	39
自然	213	御立東(4)	姫路市		御立東三丁目	36	98	26
自然	214	御立北(2)	姫路市		御立北二丁目	39	665	30
自然	215	御立北(3)	姫路市		御立北二丁目	30	55	16
自然	216	書写(3)	姫路市		書写	34	65	10
自然	217	御立北(4)	姫路市		御立北二丁目	38	120	55
自然	218	書写(4)	姫路市		書写	32	42	54
自然	219	書写(5)	姫路市		書写	36	50	22
自然	220	菅生台(2)	姫路市		菅生台	32	60	70
自然	221	菅生台(3)	姫路市		菅生台	31	75	32
自然	222	菅生台(4)	姫路市		菅生台	72	80	30
自然	223	菅生台(5)	姫路市		菅生台	33	70	72
自然	224	青山北(2)	姫路市		青山北二丁目	32	45	70
自然	225	菅生台(6)	姫路市		菅生台	36	175	36
自然	226	菅生台(7)	姫路市		菅生台	30	140	102
自然	227	六角	姫路市		六角	32	100	42
自然	228	打越(9)	姫路市		打越	43	120	14
自然	229	打越(10)	姫路市		打越	36	45	16
自然	230	林田(1)	姫路市		林田町林田	39	105	12
自然	231	林田(2)	姫路市		林田町林田	45	50	8
自然	232	林谷	姫路市		林田町林谷	35	200	78
自然	233	上伊勢(2)	姫路市		林田町上伊勢	31	75	10
自然	234	白鳥台(11)	姫路市		白鳥台一丁目	41	93	28
自然	235	白鳥台(12)	姫路市		白鳥台三丁目	30	160	35
自然	236	打越(11)	姫路市		打越	30	198	60
自然	237	緑台	姫路市		緑台二丁目	45	195	10
自然	238	田井台	姫路市		田井台	34	75	18
自然	239	山吹	姫路市		山吹二丁目	30	350	82
自然	240	下手野(2)	姫路市		下手野五丁目	53	120	25

(予3-1-4) 急傾斜地崩壊危険箇所(Ⅰ: 人家5戸以上か、5戸未満であっても公共施設がある箇所)
姫路土木事務所

斜面	箇所番号	箇所名	位置			地形		
			郡市名	区町名	大字小字名	傾斜度(度)	延長(m)	高さ(m)
自然	241	西今宿(1)	姫路市		西今宿六丁目	37	58	35
自然	242	西今宿(2)	姫路市		西今宿六丁目	49	80	8
自然	243	今宿(3)	姫路市		今宿	35	130	16
自然	244	今宿(4)	姫路市		今宿	43	55	14
自然	245	景福寺前	姫路市		景福寺前	39	90	28
自然	246	山野井(2)	姫路市		山野井町	38	465	20
自然	247	北平野台町(1)	姫路市		北平野台町	32	125	63
自然	248	北平野台町(2)	姫路市		北平野台町	33	85	60
自然	249	田寺東(2)	姫路市		田寺東四丁目	38	320	50
自然	250	田寺東(3)	姫路市		田寺東一丁目	34	840	40
自然	251	田寺東(4)	姫路市		田寺東一丁目	36	200	38
自然	252	田寺山手町	姫路市		田寺山手町	33	280	73
自然	253	北新在家(2)	姫路市		北新在家二丁目	33	65	46
自然	254	辻井	姫路市		辻井八丁目	55	145	38
自然	255	北新在家(3)	姫路市		北新在家二丁目	30	100	13
自然	256	北新在家(4)	姫路市		北新在家二丁目	41	260	50
自然	257	城北新町(1)	姫路市		城北新町三丁目	33	160	26
自然	258	城北新町(2)	姫路市		城北新町三丁目	34	355	50
自然	259	城北本町	姫路市		城北本町	34	155	300
自然	260	東辻井	姫路市		東辻井三丁目	33	175	10
自然	261	高岡新町(1)	姫路市		高岡新町	43	50	32
自然	262	今宿(5)	姫路市		今宿	31	120	124
自然	263	今宿(6)	姫路市		今宿	30	110	38
自然	264	高岡新町(2)	姫路市		高岡新町	38	50	26
自然	265	高岡新町(3)	姫路市		高岡新町	32	150	50
自然	266	下手野(3)	姫路市		下手野一丁目	31	55	20
自然	267	下手野(4)	姫路市		下手野一丁目	45	70	15
自然	268	蒲田(6)	姫路市		広畑区蒲田	37	210	35
自然	269	蒲田(7)	姫路市		広畑区蒲田	33	80	80
自然	270	蒲田(8)	姫路市		広畑区蒲田	45	205	10
自然	271	蒲田(9)	姫路市		広畑区蒲田一丁目	36	230	70
自然	272	西庄(3)	姫路市		西庄	33	105	76
自然	273	西庄(4)	姫路市		西庄	34	115	140
自然	274	西庄(5)	姫路市		西庄	33	80	28
自然	275	西延末	姫路市		西延末	39	160	20
自然	276	延末(1)	姫路市		延末	45	45	15
自然	277	延末(2)	姫路市		延末	32	105	22
自然	278	井ノ口(5)	姫路市		井ノ口	34	75	30
自然	279	井ノ口(6)	姫路市		井ノ口	37	370	20
自然	280	丁(2)	姫路市		勝原区丁	32	112	34
自然	281	丁(3)	姫路市		勝原区丁	32	90	26
自然	282	下太田(2)	姫路市		勝原区下太田	36	225	18
自然	283	朝日谷(2)	姫路市		勝原区朝日谷	38	100	10
人工	284	西大寿台	姫路市		西大寿台	40	260	25
人工	285	御立東(1)	姫路市		御立東二丁目	47	193	16
人工	286	御立東(2)	姫路市		御立東六丁目	40	90	10
人工	287	井ノ口	姫路市		井ノ口	63	50	6
人工	288	町坪(1)	姫路市		町坪	34	180	6
人工	289	白鳥台	姫路市		白鳥台四丁目	40	55	22
人工	290	高木	姫路市		花田町高木	37	120	15
人工	291	麓(1)	姫路市		的形町の形	60	115	8
人工	292	木場中西	姫路市		木場	45	85	6
人工	293	書写	姫路市		書写	49	95	34
人工	294	青山(1)	姫路市		青山六丁目	45	115	30
人工	295	岩端町	姫路市		岩端町	45	190	15
人工	296	西庄	姫路市		西庄	45	120	17
人工	297	町坪(2)	姫路市		町坪	51	35	10
人工	298	城見台	姫路市		城見台三丁目	30	135	30
人工	299	上大野	姫路市		上大野七丁目	35	180	14
人工	300	飾西(1)	姫路市		飾西	36	65	11

(予3-1-4) 急傾斜地崩壊危険箇所(Ⅰ: 人家5戸以上か、5戸未満であっても公共施設がある箇所)
姫路土木事務所

斜面	箇所番号	箇所名	位置			地形		
			郡市名	区町名	大字小字名	傾斜度(度)	延長(m)	高さ(m)
人工	301	飾西(2)	姫路市		飾西	41	235	70
人工	302	青山(2)	姫路市		青山	53	140	13
人工	303	青山(3)	姫路市		青山	43	80	8
人工	304	青山北(1)	姫路市		青山北三丁目	35	140	15
人工	305	青山北(2)	姫路市		青山北三丁目	31	115	12
人工	306	西今宿	姫路市		西今宿六丁目	43	100	9
自然(夢)	1	熊部(1)	姫路市		夢前町山之内熊部	32	230	320
自然(夢)	2	熊部(2)	姫路市		夢前町山之内熊部	41	120	70
自然(夢)	3	佐中(1)	姫路市		夢前町山之内佐中	36	180	180
自然(夢)	4	佐中(2)	姫路市		夢前町山之内佐中	36	180	110
自然(夢)	5	我孫子(1)	姫路市		夢前町山之内我孫子	30	160	90
自然(夢)	6	我孫子(2)	姫路市		夢前町山之内我孫子	45	160	40
自然(夢)	7	立船野(1)	姫路市		夢前町山之内立船野	38	135	50
自然(夢)	8	立船野(2)	姫路市		夢前町山之内立船野	50	125	30
自然(夢)	9	河原口(1)	姫路市		夢前町山之内河原口	41	230	110
自然(夢)	10	下垣内	姫路市		夢前町新庄下垣内	30	200	180
自然(夢)	11	前之庄(1)	姫路市		夢前町前之庄	36	90	52
自然(夢)	12	松之本	姫路市		夢前町前之庄松之本	34	160	60
自然(夢)	13	神種	姫路市		夢前町神種	34	130	20
自然(夢)	14	小畑(1)	姫路市		夢前町山之内小畑	35	330	145
自然(夢)	15	小畑(2)	姫路市		夢前町山之内小畑	38	20	23
自然(夢)	16	文殿	姫路市		夢前町筋野文殿	37	170	90
自然(夢)	17	馬谷(1)	姫路市		夢前町筋野馬谷	32	320	70
自然(夢)	18	戸谷(1)	姫路市		夢前町筋野戸谷	34	230	50
自然(夢)	19	戸谷(2)	姫路市		夢前町筋野戸谷	31	50	30
自然(夢)	20	西戸倉	姫路市		夢前町戸倉西戸倉	34	130	30
自然(夢)	21	東戸倉	姫路市		夢前町戸倉東戸倉	34	140	80
自然(夢)	22	上岡	姫路市		夢前町古瀬畑上岡	30	110	60
自然(夢)	23	奥護持(1)	姫路市		夢前町護持奥護持	30	120	70
自然(夢)	24	奥護持(2)	姫路市		夢前町護持奥護持	38	130	120
自然(夢)	25	宗安(1)	姫路市		夢前町護持宗安	35	150	90
自然(夢)	26	菅生小山(1)	姫路市		夢前町菅生潤菅生小山	34	80	50
自然(夢)	27	新在家(1)	姫路市		夢前町菅生潤新在家	41	128	90
自然(夢)	28	新在家(2)	姫路市		夢前町菅生潤新在家	43	98	60
自然(夢)	29	中岡	姫路市		夢前町寺中岡	30	150	80
自然(夢)	30	高長(1)	姫路市		夢前町高長	36	160	50
自然(夢)	31	高長(2)	姫路市		夢前町高長	37	130	60
自然(夢)	32	荒神山(1)	姫路市		夢前町前之庄荒神山	30	250	120
自然(夢)	33	杉之内	姫路市		夢前町杉之内杉之内	32	250	50
自然(夢)	34	野尻	姫路市		夢前町糸田野尻	47	200	260
自然(夢)	35	井ノ口(1)	姫路市		夢前町糸田井ノ口	38	100	70
自然(夢)	36	糸田(1)	姫路市		夢前町糸田糸田	30	260	140
自然(夢)	37	糸田(2)	姫路市		夢前町糸田	30	130	80
自然(夢)	38	中村(1)	姫路市		夢前町宮置中村	36	220	73
自然(夢)	39	清水谷(1)	姫路市		夢前町置本清水谷	36	240	100
自然(夢)	40	清水谷(2)	姫路市		夢前町置本清水谷	33	260	50
自然(夢)	41	新畑(1)	姫路市		夢前町置本新畑	40	150	10
自然(夢)	42	新畑(2)	姫路市		夢前町置本新畑	34	150	90
自然(夢)	43	山富(1)	姫路市		夢前町山富	33	70	43
自然(夢)	44	玉田	姫路市		夢前町玉田	36	160	132
自然(夢)	45	佐中(3)	姫路市		夢前町山之内佐中	38	40	55
自然(夢)	46	佐中(4)	姫路市		夢前町山之内佐中	36	95	93
自然(夢)	47	佐中(5)	姫路市		夢前町山之内佐中	40	270	90
自然(夢)	48	我孫子(3)	姫路市		夢前町山之内我孫子	36	55	50
自然(夢)	49	坂根	姫路市		夢前町山之内坂根	47	140	50
自然(夢)	50	寺河内(1)	姫路市		夢前町山之内寺河内	37	50	30
自然(夢)	51	寺河内(2)	姫路市		夢前町山之内寺河内	42	220	50
自然(夢)	52	寺河内(3)	姫路市		夢前町山之内寺河内	41	300	70
自然(夢)	53	馬頭(1)	姫路市		夢前町山之内馬頭	45	230	50
自然(夢)	54	馬頭(2)	姫路市		夢前町山之内馬頭	42	190	50

(予3-1-4) 急傾斜地崩壊危険箇所(Ⅰ: 人家5戸以上か、5戸未満であっても公共施設がある箇所)
姫路土木事務所

斜面	箇所番号	箇所名	位置			地形		
			郡市名	区町名	大字小字名	傾斜度(度)	延長(m)	高さ(m)
自然	(夢)55	馬頭(3)	姫路市		夢前町山之内馬頭	34	30	50
自然	(夢)56	馬頭(4)	姫路市		夢前町山之内馬頭	49	40	40
自然	(夢)57	馬頭(5)	姫路市		夢前町山之内馬頭	40	55	90
自然	(夢)58	我孫子(4)	姫路市		夢前町山之内我孫子	45	130	20
自然	(夢)59	立船野(3)	姫路市		夢前町山之内立船野	45	40	30
自然	(夢)60	立船野(4)	姫路市		夢前町山之内立船野	40	165	95
自然	(夢)61	河原口(2)	姫路市		夢前町山之内河原口	36	290	55
自然	(夢)62	西村	姫路市		夢前町新庄西村	43	240	93
自然	(夢)63	西村(2)	姫路市		夢前町前之庄	30	60	40
自然	(夢)64	西村(1)	姫路市		夢前町前之庄松之本	36	150	33
自然	(夢)65	西村(3)	姫路市		夢前町前之庄荒神山	32	65	10
自然	(夢)66	荒神山(2)	姫路市		夢前町前之庄荒神山	30	130	30
自然	(夢)67	塩田(1)	姫路市		夢前町塩田	30	90	70
自然	(夢)68	塩田(2)	姫路市		夢前町塩田	35	90	70
自然	(夢)69	塩田	姫路市		夢前町古知之庄新田	32	60	50
自然	(夢)70	井ノ口(2)	姫路市		夢前町糸田井ノ口	41	120	44
自然	(夢)71	中村(2)	姫路市		夢前町宮置中村	33	120	20
自然	(夢)72	置本東	姫路市		夢前町置本置本東	35	90	25
自然	(夢)73	清水谷(3)	姫路市		夢前町置本清水谷	33	130	62
自然	(夢)74	山富(2)	姫路市		夢前町山富	31	100	65
自然	(夢)75	前之庄(2)	姫路市		夢前町前之庄	45	40	40
自然	(夢)76	小畑(3)	姫路市		夢前町山之内小畑	48	300	40
自然	(夢)77	小畑(4)	姫路市		夢前町山之内小畑	39	210	60
自然	(夢)78	馬谷(2)	姫路市		夢前町筋野馬谷	32	100	70
自然	(夢)79	大坪	姫路市		夢前町寺大坪	30	130	60
自然	(夢)80	小坪	姫路市		夢前町寺小坪	36	168	80
自然	(夢)81	葛畑	姫路市		夢前町野畑葛畑	45	55	20
自然	(夢)82	塚本	姫路市		夢前町塚本	32	30	40
自然	(夢)83	宗安(2)	姫路市		夢前町護持宗安	48	190	50
自然	(夢)84	護持(1)	姫路市		夢前町護持	30	100	52
自然	(夢)85	護持(2)	姫路市		夢前町護持	30	200	20
自然	(夢)86	東荒木	姫路市		夢前町菅生潤東荒木	39	108	40
自然	(夢)87	潤	姫路市		夢前町菅生潤潤	40	100	40
自然	(夢)88	鯨尾	姫路市		夢前町寺鯨尾	31	232	80
自然	(夢)89	菅生小山(2)	姫路市		夢前町菅生潤菅生小山	35	66	50
自然	(夢)90	菅生小山(3)	姫路市		夢前町菅生潤菅生小山	35	60	80
自然	(夢)91	菅生小山(4)	姫路市		夢前町菅生潤菅生小山	30	138	80
人工	(夢)92	清水谷	姫路市		夢前町置本清水谷	43	50	22
自然	(香)1	久畑	姫路市		香寺町久畑	37	320	26
自然	(香)2	中村(1)	姫路市		香寺町中村	34	268	88
自然	(香)3	中村(2)	姫路市		香寺町中村	36	85	20
自然	(香)4	北恒屋(1)	姫路市		香寺町恒屋北恒屋	30	202	64
自然	(香)5	北恒屋(2)	姫路市		香寺町恒屋北恒屋	55	168	34
自然	(香)6	北恒屋(3)	姫路市		香寺町恒屋北恒屋	34	175	20
自然	(香)7	矢田部(1)	姫路市		香寺町矢田部	34	235	45
自然	(香)8	矢田部(2)	姫路市		香寺町矢田部	40	425	15
自然	(香)9	相坂(1)	姫路市		香寺町相坂相坂	30	163	25
自然	(香)10	中須加院	姫路市		香寺町須加院中須加院	32	515	55
自然	(香)11	奥須加院(1)	姫路市		香寺町須加院奥須加院	42	460	60
自然	(香)12	南恒屋(1)	姫路市		香寺町恒屋南恒屋	39	168	24
自然	(香)13	南恒屋(2)	姫路市		香寺町恒屋南恒屋	37	130	12
自然	(香)14	溝口(1)	姫路市		香寺町溝口	34	340	22
自然	(香)15	溝口(2)	姫路市		香寺町溝口	30	60	10
自然	(香)16	相坂(2)	姫路市		香寺町相坂相坂	33	127	16
自然	(香)17	谷山(1)	姫路市		香寺町相坂谷山	33	225	28
自然	(香)18	谷山(2)	姫路市		香寺町相坂谷山	37	215	74
自然	(香)19	奥須加院(2)	姫路市		香寺町須加院奥須加院	32	200	24
自然	(香)20	青葉台(1)	姫路市		香寺町田野青葉台	50	226	20
自然	(香)21	青葉台(2)	姫路市		香寺町田野青葉台	45	281	28
自然	(香)22	口須加院	姫路市		香寺町須加院口須加院	31	197	70

(予3-1-4) 急傾斜地崩壊危険箇所(Ⅰ: 人家5戸以上か、5戸未満であっても公共施設がある箇所)
姫路土木事務所

斜面	箇所番号	箇所名	位置			地形		
			郡市名	区町名	大字小字名	傾斜度(度)	延長(m)	高さ(m)
自然	(香)23	須加院(1)	姫路市		香寺町須加院	30	279	37
自然	(香)24	須加院(2)	姫路市		香寺町須加院	35	73	32
人工	(香)25	須加院	姫路市		香寺町須加院	37	353	17
人工	(香)26	恒屋	姫路市		香寺町恒屋	41	125	13
人工	(香)27	青葉台(1)	姫路市		香寺町田野青葉台	41	495	54
人工	(香)28	青葉台(2)	姫路市		香寺町田野青葉台	31	107	10
人工	(香)29	青葉台(3)	姫路市		香寺町田野青葉台	31	153	12
人工	(香)30	口須加院	姫路市		香寺町須加院口須加院	30	170	7
自然	(安)1	関	姫路市		安富町関	40	175	80
自然	(安)2	行友	姫路市		安富町皆河	40	145	90
自然	(安)3	渡辺	姫路市		安富町柝原	40	265	70
自然	(安)4	柝原(2)	姫路市		安富町末広	45	220	60
自然	(安)5	末広	姫路市		安富町末広	40	265	130
自然	(安)6	下河	姫路市		安富町名坂下河	55	320	80
自然	(安)7	名坂	姫路市		安富町名坂	30	220	85
自然	(安)8	大町	姫路市		安富町大町	30	160	150
自然	(安)9	長野(2)	姫路市		安富町長野	40	555	120
自然	(安)10	長野(1)	姫路市		安富町長野	55	155	80
自然	(安)11	塩野	姫路市		安富町長野	40	265	200
自然	(安)12	植木野	姫路市		安富町植木野	35	300	110
自然	(安)13	三坂	姫路市		安富町三坂	50	80	110
自然	(安)14	関A	姫路市		安富町関	30	100	35
自然	(安)15	皆河B	姫路市		安富町皆河	50	200	70
自然	(安)16	皆河E	姫路市		安富町皆河	48	120	35
自然	(安)17	皆河F	姫路市		安富町皆河	30	110	25
自然	(安)18	柝原B	姫路市		安富町柝原	45	210	70
自然	(安)19	末広C	姫路市		安富町末広	55	165	40
自然	(安)20	末広D	姫路市		安富町末広	30	110	60
自然	(安)21	三森A	姫路市		安富町三森	45	50	45
自然	(安)22	皆河G	姫路市		安富町皆河	40	135	80
自然	(安)23	塩野A	姫路市		安富町塩野	55	195	120
自然	(安)24	植木野A	姫路市		安富町植木野	30	120	60
自然	(安)25	狭戸A	姫路市		安富町狭戸	30	200	140
自然	(安)26	狭戸B	姫路市		安富町狭戸	35	280	170
自然	(安)27	名坂B	姫路市		安富町名坂菅谷	45	70	25
自然	(安)28	関a	姫路市		安富町関	30	75	70
自然	(安)29	皆河a	姫路市		安富町皆河	45	210	130
自然	(安)30	皆河b	姫路市		安富町皆河	50	200	60
自然	(安)31	皆河c	姫路市		安富町皆河	50	200	70
自然	(安)32	皆河e	姫路市		安富町皆河	45	110	70
自然	(安)33	柝原d	姫路市		安富町柝原	40	185	50
自然	(安)35	菅谷a	姫路市		安富町名坂菅谷	30	90	50
自然	(安)36	菅谷b	姫路市		安富町名坂菅谷	30	450	30
自然	(安)37	三森a	姫路市		安富町三森	47	130	105
自然	(安)38	三森b	姫路市		安富町三森	40	90	120
自然	(安)39	長野c	姫路市		安富町塩野	40	355	115
自然	(安)40	皆河h	姫路市		安富町皆河	40	120	100
自然	(安)41	菅谷d	姫路市		安富町名坂菅谷	30	130	25
自然	(安)42	菅谷g	姫路市		安富町名坂菅谷	60	125	60
自然	(安)43	菅谷m	姫路市		安富町名坂菅谷	30	95	30
自然	(安)44	大町a	姫路市		安富町名坂大町	45	160	45
自然	(安)45	長野g	姫路市		安富町長野	45	135	45
自然	(安)46	瀬川b	姫路市		安富町瀬川	55	205	210
自然	(安)47	柝原o	姫路市		安富町柝原	40	140	50
自然	(神)1	新田	神崎郡	神河町	新田	36	80	55
自然	(神)2	新田(1)	神崎郡	神河町	新田	50	310	60
自然	(神)3	新田(2)	神崎郡	神河町	新田	41	175	60
自然	(神)4	作畑	神崎郡	神河町	作畑	42	170	62
自然	(神)5	作畑(2)	神崎郡	神河町	作畑	36	75	25
自然	(神)6	大畑(1)	神崎郡	神河町	大畑	30	125	75

(予3-1-4) 急傾斜地崩壊危険箇所(Ⅰ: 人家5戸以上か、5戸未満であっても公共施設がある箇所)
姫路土木事務所

斜面	箇所番号	箇所名	位置			地形		
			郡市名	区町名	大字小字名	傾斜度(度)	延長(m)	高さ(m)
自然	(神)7	大畑(2)	神崎郡	神河町	大畑	30	175	93
自然	(神)8	大畑(3)	神崎郡	神河町	大畑	33	260	95
自然	(神)9	越知(1)	神崎郡	神河町	越知	34	295	220
自然	(神)10	越知(2)	神崎郡	神河町	越知	36	290	134
自然	(神)11	越知(3)	神崎郡	神河町	越知	37	345	155
自然	(神)12	越知(4)	神崎郡	神河町	越知	34	210	95
自然	(神)13	越知(5)	神崎郡	神河町	越知	35	100	65
自然	(神)14	越知(6)	神崎郡	神河町	越知	36	135	193
自然	(神)15	岩屋(1)	神崎郡	神河町	岩屋	42	365	105
自然	(神)16	井ノ口	神崎郡	神河町	岩屋	38	415	215
自然	(神)17	根宇野(1)	神崎郡	神河町	根宇野	35	130	55
自然	(神)18	根宇野(2)	神崎郡	神河町	根宇野	33	160	90
自然	(神)19	山田	神崎郡	神河町	山田	37	230	93
自然	(神)20	山田(2)	神崎郡	神河町	山田	33	130	80
自然	(神)21	山田(3)	神崎郡	神河町	山田	32	240	93
自然	(神)22	猪篠(1)	神崎郡	神河町	猪篠	36	140	18
自然	(神)23	猪篠(2)	神崎郡	神河町	猪篠	35	55	7
自然	(神)24	大山(1)	神崎郡	神河町	大山	38	150	47
自然	(神)25	柏尾(1)	神崎郡	神河町	柏尾	30	210	120
自然	(神)26	柏尾(2)	神崎郡	神河町	柏尾	30	105	60
自然	(神)27	柏尾(3)	神崎郡	神河町	柏尾	33	205	290
自然	(神)28	新田(3)	神崎郡	神河町	新田	35	45	80
自然	(神)29	新田(4)	神崎郡	神河町	新田	45	190	50
自然	(神)30	作畑(3)	神崎郡	神河町	作畑	42	380	80
自然	(神)31	大畑(4)	神崎郡	神河町	大畑	35	135	165
自然	(神)32	大畑(5)	神崎郡	神河町	大畑	30	153	51
自然	(神)33	大畑(6)	神崎郡	神河町	大畑	39	35	50
自然	(神)34	上越知	神崎郡	神河町	越知上越知	32	65	40
自然	(神)35	岩屋	神崎郡	神河町	岩屋	47	17	15
自然	(神)36	根宇野(3)	神崎郡	神河町	根宇野	34	370	110
自然	(神)37	吉富	神崎郡	神河町	吉富	31	180	40
自然	(神)38	大山(2)	神崎郡	神河町	大山	31	55	70
自然	(神)39	粟賀町	神崎郡	神河町	粟賀町	32	410	140
自然	(神)40	福山(1)	神崎郡	神河町	福本福山	31	117	70
自然	(神)41	福山(2)	神崎郡	神河町	福本福山	35	208	91
自然	(大)1	淵	神崎郡	神河町	淵	39	245	64
自然	(大)2	長谷(1)	神崎郡	神河町	長谷本村	36	575	48
自然	(大)3	大川原	神崎郡	神河町	長谷大川原	40	626	134
自然	(大)4	片角	神崎郡	神河町	川上片角	38	200	12
自然	(大)5	林	神崎郡	神河町	川上林	31	350	84
自然	(大)6	重行(1)	神崎郡	神河町	長谷重行	30	255	91
自然	(大)7	重行(2)	神崎郡	神河町	長谷重行	40	265	146
自然	(大)8	為信	神崎郡	神河町	長谷為信	41	200	48
自然	(大)9	為信(2)	神崎郡	神河町	長谷為信	42	127	56
自然	(大)10	大河(1)	神崎郡	神河町	大河	36	125	145
自然	(大)11	大河(2)	神崎郡	神河町	大河	34	145	32
自然	(大)12	大河(3)	神崎郡	神河町	大河	41	150	70
自然	(大)13	大河(4)	神崎郡	神河町	大河	37	190	152
自然	(大)14	鍛冶(2)	神崎郡	神河町	鍛冶	31	110	90
自然	(大)15	鍛冶(3)	神崎郡	神河町	鍛冶	34	270	102
自然	(大)16	鍛冶(4)	神崎郡	神河町	鍛冶	34	120	13
自然	(大)17	南鍛冶	神崎郡	神河町	鍛冶南鍛冶	32	265	102
自然	(大)18	新野(1)	神崎郡	神河町	新野	42	165	112
自然	(大)19	小原(1)	神崎郡	神河町	上小田小原	36	160	37
自然	(大)20	小原(2)	神崎郡	神河町	上小田小原	33	325	138
自然	(大)21	小原(3)	神崎郡	神河町	上小田小原	46	160	76
自然	(大)22	小原(4)	神崎郡	神河町	上小田小原	38	150	153
自然	(大)23	石田(1)	神崎郡	神河町	南小田石田	35	155	68
自然	(大)24	南小田	神崎郡	神河町	南小田	42	210	92
自然	(大)25	日和(2)	神崎郡	神河町	南小田日和	37	204	67

(予3-1-4) 急傾斜地崩壊危険箇所(Ⅰ: 人家5戸以上か、5戸未満であっても公共施設がある箇所)
 姫路土木事務所

斜面	箇所番号	箇所名	位置			地形		
			郡市名	区町名	大字小字名	傾斜度(度)	延長(m)	高さ(m)
自然	(大)26	宮野(1)	神崎郡	神河町	宮野	37	330	92
自然	(大)27	高朝田(1)	神崎郡	神河町	高朝田	33	355	142
自然	(大)28	宮野(2)	神崎郡	神河町	宮野	37	165	130
自然	(大)29	高朝田(2)	神崎郡	神河町	高朝田	39	220	74
自然	(大)30	上岩	神崎郡	神河町	上岩	30	225	85
自然	(大)31	長谷(2)	神崎郡	神河町	長谷	33	385	257
自然	(大)32	本村(1)	神崎郡	神河町	長谷本村	37	65	83
自然	(大)33	本村(2)	神崎郡	神河町	長谷本村	42	295	28
自然	(大)34	川上(1)	神崎郡	神河町	川上	34	80	20
自然	(大)35	川上(2)	神崎郡	神河町	川上	35	140	42
自然	(大)36	川上(3)	神崎郡	神河町	川上	47	190	56
自然	(大)37	川上(4)	神崎郡	神河町	川上	31	235	18
自然	(大)38	川上(5)	神崎郡	神河町	川上	38	610	176
自然	(大)39	長谷(3)	神崎郡	神河町	長谷	35	230	68
自然	(大)40	長谷(4)	神崎郡	神河町	長谷	39	70	40
自然	(大)41	長谷	神崎郡	神河町	大河	41	97	51
自然	(大)42	鍛冶(1)	神崎郡	神河町	鍛冶	32	135	66
自然	(大)43	平野(1)	神崎郡	神河町	上小田平野	38	50	14
自然	(大)44	平野(2)	神崎郡	神河町	上小田平野	44	365	90
自然	(大)45	上小田(1)	神崎郡	神河町	上小田	36	243	190
自然	(大)46	上小田(2)	神崎郡	神河町	上小田	49	95	11
自然	(大)47	上小田(3)	神崎郡	神河町	上小田	38	110	75
自然	(大)48	横瀬	神崎郡	神河町	南小田横瀬	37	253	70
自然	(大)49	石田(2)	神崎郡	神河町	南小田石田	53	45	16
自然	(大)50	石田(3)	神崎郡	神河町	南小田石田	42	55	82
自然	(大)51	石田(4)	神崎郡	神河町	南小田石田	39	172	82
自然	(大)52	日和(1)	神崎郡	神河町	南小田日和	33	191	64
自然	(大)53	上岩(2)	神崎郡	神河町	上岩	44	200	53
自然	(大)54	新野(2)	神崎郡	神河町	新野	44	150	56
自然	(大)55	新野(3)	神崎郡	神河町	新野	33	200	36
自然	(大)56	新野(4)	神崎郡	神河町	新野	45	270	50
自然	(大)57	新野(5)	神崎郡	神河町	新野	33	30	7
人工	(大)58	寺前	神崎郡	神河町	寺前	35	40	10
人工	(大)59	長谷	神崎郡	神河町	長谷	51	35	61
人工	(大)60	横瀬	神崎郡	神河町	南小田横瀬	30	35	26
自然	1	寺家	神崎郡	市川町	上牛尾寺家	39	165	52
自然	2	上牛尾	神崎郡	市川町	上牛尾塩谷	35	285	127
自然	3	半瀬	神崎郡	市川町	上牛尾半瀬	44	540	83
自然	4	岩戸(1)	神崎郡	市川町	上牛尾岩戸	32	375	130
自然	5	岩戸(2)	神崎郡	市川町	上牛尾岩戸	45	205	85
自然	6	岩戸(3)	神崎郡	市川町	上牛尾岩戸	36	100	170
自然	7	岩戸(4)	神崎郡	市川町	上牛尾岩戸	35	150	55
自然	8	河内(1)	神崎郡	市川町	下牛尾河内	33	310	112
自然	9	河内(2)	神崎郡	市川町	下牛尾河内	31	300	120
自然	10	河内(3)	神崎郡	市川町	下牛尾河内	46	290	53
自然	11	忍辱(1)	神崎郡	市川町	下牛尾忍辱	54	270	55
自然	12	忍辱(2)	神崎郡	市川町	下牛尾忍辱	46	370	34
自然	13	忍辱(3)	神崎郡	市川町	下牛尾忍辱	30	330	102
自然	14	忍辱(4)	神崎郡	市川町	下牛尾忍辱	33	115	63
自然	15	下岡(1)	神崎郡	市川町	下牛尾下岡	31	110	45
自然	16	下岡(2)	神崎郡	市川町	下牛尾下岡	36	90	80
自然	17	瓜生田	神崎郡	市川町	下瀬加瓜生田	37	110	64
自然	18	奥御舟	神崎郡	市川町	小畑奥御舟	31	180	30
自然	19	下瀬加(1)	神崎郡	市川町	下瀬加鬼谷	40	105	50
自然	20	下瀬加(2)	神崎郡	市川町	下瀬加大門	35	260	43
自然	21	山添	神崎郡	市川町	下瀬加山添	30	190	30
自然	22	保喜(1)	神崎郡	市川町	保喜	38	400	110
自然	23	東川辺(1)	神崎郡	市川町	東川辺	37	310	80
自然	24	浅野	神崎郡	市川町	浅野西山	35	220	47
自然	25	西田中	神崎郡	市川町	西田中	42	360	61

(予3-1-4) 急傾斜地崩壊危険箇所(Ⅰ: 人家5戸以上か、5戸未満であっても公共施設がある箇所)

姫路土木事務所

斜面	箇所番号	箇所名	位置			地形		
			郡市名	区町名	大字小字名	傾斜度(度)	延長(m)	高さ(m)
自然	26	谷	神崎郡	市川町	谷	33	565	105
自然	27	神崎	神崎郡	市川町	神崎	35	108	80
自然	28	河内(4)	神崎郡	市川町	下牛尾河内	34	110	20
自然	29	河内(5)	神崎郡	市川町	下牛尾河内	35	130	66
自然	30	戸安	神崎郡	市川町	上瀬加戸安	35	431	90
自然	31	御舟	神崎郡	市川町	下瀬加御舟	37	340	53
自然	32	瓜生田	神崎郡	市川町	北田中	45	47	15
自然	33	保喜(2)	神崎郡	市川町	保喜	43	125	82
自然	34	御室	神崎郡	市川町	小畑西小畑	30	190	60
自然	35	東小畑	神崎郡	市川町	小畑東小畑	38	155	60
自然	36	奥	神崎郡	市川町	奥	40	275	80
自然	37	東川辺(2)	神崎郡	市川町	東川辺	30	95	95
人工	38	奥御舟	神崎郡	市川町	小畑奥御舟	44	70	25
自然	1	山崎(1)	神崎郡	福崎町	山崎	30	135	10
自然	2	北野(1)	神崎郡	福崎町	西田原北野	31	95	28
自然	3	北野(2)	神崎郡	福崎町	西田原北野	30	160	15
自然	4	東大貫(1)	神崎郡	福崎町	大貫東大貫	57	210	20
自然	5	南大貫(1)	神崎郡	福崎町	大貫南大貫	30	220	55
自然	6	余田	神崎郡	福崎町	八千種余田	30	310	30
自然	7	桜	神崎郡	福崎町	高岡桜	32	285	70
自然	8	板坂(1)	神崎郡	福崎町	高岡板坂	31	360	75
自然	9	西治(1)	神崎郡	福崎町	西治西治	34	52	24
自然	10	西治(2)	神崎郡	福崎町	西治西治	30	120	30
自然	11	西谷(1)	神崎郡	福崎町	西治西谷	49	375	14
自然	12	西谷(2)	神崎郡	福崎町	西治西谷	33	170	56
自然	13	高橋(1)	神崎郡	福崎町	高橋	38	110	14
自然	14	高橋(2)	神崎郡	福崎町	高橋	31	195	6
自然	15	山崎(2)	神崎郡	福崎町	山崎	37	118	60
自然	16	高岡	神崎郡	福崎町	高岡	34	155	24
自然	17	田口	神崎郡	福崎町	田口	39	35	25
自然	18	板坂(2)	神崎郡	福崎町	高岡板坂	30	100	25
自然	19	高橋(3)	神崎郡	福崎町	高橋	32	140	14
自然	20	高橋(4)	神崎郡	福崎町	高橋	40	100	10
人工	21	板坂(3)	神崎郡	福崎町	高岡板坂	45	120	10
人工	22	神谷	神崎郡	福崎町	高岡神谷	33	100	9

(予3-1-4) 急傾斜地崩壊危険箇所(Ⅰ: 人家5戸以上か、5戸未満であっても公共施設がある箇所)
姫路港管理事務所

斜面	箇所番号	箇所名	位置			地形		
			郡市名	区町名	大字小字名	傾斜度(度)	延長(m)	高さ(m)
自然	(家)1	清水	姫路市		家島町宮清水	32	86	66
自然	(家)2	家島	姫路市		家島町宮長崎	40	230	26
自然	(家)3	東町	姫路市		家島町宮東町	38	72	10
自然	(家)4	三軒家町(1)	姫路市		家島町宮三軒堂	34	35	20
自然	(家)5	三軒家町(2)	姫路市		家島町宮三軒堂	34	58	10
自然	(家)6	三軒家町(3)	姫路市		家島町宮三軒堂	51	110	10
自然	(家)7	三軒家町(4)	姫路市		家島町宮三軒堂	36	50	20
自然	(家)8	三軒家町(5)	姫路市		家島町宮三軒堂	36	78	10
自然	(家)9	三軒家町(6)	姫路市		家島町宮三軒堂	40	365	40
自然	(家)10	三軒家町(7)	姫路市		家島町宮三軒堂	40	95	30
自然	(家)11	破風(1)	姫路市		家島町宮破風	50	155	36
自然	(家)12	破風(2)	姫路市		家島町宮破風	35	219	26
自然	(家)13	小川	姫路市		家島町宮小川	40	99	30
自然	(家)14	観音堂	姫路市		家島町宮観音堂	45	61	30
自然	(家)15	小網手	姫路市		家島町宮小網手	60	95	21
自然	(家)16	中山(1)	姫路市		家島町宮中山	40	74	16
自然	(家)17	中山(2)	姫路市		家島町宮中山	30	66	8
自然	(家)18	ミシロ(1)	姫路市		家島町宮ミシロ	52	51	18
自然	(家)19	ミシロ(2)	姫路市		家島町宮ミシロ	60	195	17
自然	(家)20	釜の上(1)	姫路市		家島町宮釜ノ上	39	143	20
自然	(家)21	釜の上(2)	姫路市		家島町宮釜ノ上	50	79	50
自然	(家)22	釜の上(3)	姫路市		家島町宮釜ノ上	40	58	25
自然	(家)23	井ノ谷(1)	姫路市		家島町宮井ノ谷	30	80	14
自然	(家)24	井ノ谷(2)	姫路市		家島町宮井ノ谷	39	135	45
自然	(家)25	畑の原	姫路市		家島町真浦畑ノ原	32	300	57
自然	(家)26	小浦ノ辻	姫路市		家島町真浦小浦ノ辻	46	162	24
自然	(家)27	寺の上	姫路市		家島町真浦寺の上	33	84	20
自然	(家)28	畑(1)	姫路市		家島町真浦畑	33	68	23
自然	(家)29	畑(2)	姫路市		家島町真浦畑	45	163	30
自然	(家)30	御室寺	姫路市		家島町真浦御室寺	30	195	14
自然	(家)31	奥	姫路市		家島町真浦奥	37	48	19
自然	(家)32	山谷(1)	姫路市		家島町真浦山谷	36	75	15
自然	(家)33	山谷(2)	姫路市		家島町真浦山谷	35	184	24
自然	(家)34	加賀山	姫路市		家島町真浦加賀山	30	68	18
自然	(家)35	大石の下	姫路市		家島町真浦大石ノ下	60	82	8
自然	(家)36	尻貝(1)	姫路市		家島町真浦尻貝	30	250	28
自然	(家)37	尻貝(2)	姫路市		家島町真浦尻貝	30	58	16
自然	(家)38	城山(1)	姫路市		家島町真浦右ノ浦	37	120	24
自然	(家)39	城山(2)	姫路市		家島町真浦右ノ浦	33	50	23
自然	(家)40	城山(3)	姫路市		家島町真浦右ノ浦	38	80	30
自然	(家)41	城山(4)	姫路市		家島町真浦右ノ浦	45	352	26
自然	(家)42	右ノ浦(1)	姫路市		家島町真浦右ノ浦	30	150	20
自然	(家)43	右ノ浦(2)	姫路市		家島町真浦右ノ浦	50	43	14
自然	(家)44	左ノ浦(1)	姫路市		家島町真浦左ノ浦	60	195	20
自然	(家)45	左ノ浦(2)	姫路市		家島町真浦左ノ浦	36	131	29
自然	(家)46	左ノ浦(3)	姫路市		家島町真浦左ノ浦	40	72	24
自然	(家)47	網場(1)	姫路市		家島町真浦網場	45	52	10
自然	(家)48	網場(2)	姫路市		家島町真浦網場	30	113	14
自然	(家)49	長井(1)	姫路市		家島町坊勢長井	50	100	10
自然	(家)50	長井(2)	姫路市		家島町坊勢長井	53	89	10
自然	(家)51	大辻(1)	姫路市		家島町坊勢大辻	39	60	10
自然	(家)52	大辻(2)	姫路市		家島町坊勢大辻	40	141	15
自然	(家)53	大辻(3)	姫路市		家島町坊勢大辻	30	84	12
自然	(家)54	大辻(4)	姫路市		家島町坊勢大辻	35	45	10
自然	(家)55	大辻(5)	姫路市		家島町坊勢大辻	60	33	7
自然	(家)56	長井谷	姫路市		家島町坊勢長井谷	35	84	7
自然	(家)57	坊崎(1)	姫路市		家島町坊勢坊崎	45	250	18
自然	(家)58	坊崎(2)	姫路市		家島町坊勢坊崎	40	48	20
自然	(家)59	奈座(1)	姫路市		家島町坊勢奈座	50	69	16
自然	(家)60	奈座(2)	姫路市		家島町坊勢奈座	50	82	16

(予3-1-4) 急傾斜地崩壊危険箇所(Ⅰ:人家5戸以上か、5戸未満であっても公共施設がある箇所)
 姫路港管理事務所

斜面	箇所番号	箇所名	位置			地形		
			郡市名	区町名	大字小字名	傾斜度(度)	延長(m)	高さ(m)
自然	(家)61	奈座(3)	姫路市		家島町坊勢奈座	40	48	8
自然	(家)62	カスマゲ浦	姫路市		家島町坊勢カスマゲ浦	60	132	14
自然	(家)63	西ノ浦(1)	姫路市		家島町坊勢西ノ浦	40	100	30
自然	(家)64	西ノ浦(2)	姫路市		家島町坊勢西ノ浦	60	120	20
自然	(家)65	西ノ浦(3)	姫路市		家島町坊勢西ノ浦	34	60	15
自然	(家)66	西ノ浦(4)	姫路市		家島町坊勢西ノ浦	40	159	40
自然	(家)67	西ノ浦(5)	姫路市		家島町坊勢西ノ浦	30	181	30
自然	(家)68	西ノ浦(6)	姫路市		家島町坊勢西ノ浦	34	95	6
自然	(家)69	西ノ浦(7)	姫路市		家島町坊勢西ノ浦	30	56	17
自然	(家)70	西ノ浦(8)	姫路市		家島町坊勢西ノ浦	33	150	34
自然	(家)71	カヅラ	姫路市		家島町坊勢カヅラ	40	158	40
自然	(家)72	坊勢	姫路市		家島町坊勢	36	55	16

(予3-1-4) 急傾斜地崩壊危険箇所(Ⅰ:人家5戸以上か、5戸未満であっても公共施設がある箇所)
光都土木事務所

斜面	箇所番号	箇所名	位置			地形		
			郡市名	区町名	大字小字名	傾斜度(度)	延長(m)	高さ(m)
自然	1	釜出(1)	相生市		矢野町釜出	37	209	68
自然	2	釜出(2)	相生市		矢野町釜出	46	180	36
自然	3	金坂	相生市		矢野町金坂	44	255	66
自然	4	榊(4)	相生市		矢野町榊	43	185	66
自然	5	榊(1)	相生市		矢野町榊	33	160	44
自然	6	榊(2)	相生市		矢野町榊	31	230	45
自然	7	榊(3)	相生市		矢野町榊	31	305	78
自然	8	中野	相生市		矢野町中野	41	280	84
自然	9	能下(1)	相生市		矢野町能下	32	280	40
自然	10	森	相生市		矢野町森	40	245	80
自然	11	上	相生市		矢野町上	38	155	76
自然	12	二木(2)	相生市		矢野町二木	31	260	108
自然	13	二木(3)	相生市		矢野町二木	30	245	85
自然	14	二木(1)	相生市		矢野町二木	38	375	71
自然	15	下項(1)	相生市		矢野町下田下項	45	135	80
自然	16	下項(2)	相生市		矢野町下田下項	31	210	90
自然	17	深山口	相生市		矢野町小河深山口	42	220	54
自然	18	小河(2)	相生市		矢野町小河	30	160	60
自然	19	小河(1)	相生市		矢野町小河	34	310	90
自然	20	観音	相生市		矢野町小河観音	30	280	25
自然	21	上土居	相生市		若狭野町上土居	30	165	120
自然	22	中郷	相生市		若狭野町上土居中郷	34	115	80
自然	23	宮本	相生市		若狭野町下土居宮本	36	205	22
自然	24	奥山	相生市		若狭野町福井奥山	39	140	40
自然	25	八洞(1)	相生市		若狭野町八洞	34	150	30
自然	26	八洞(2)	相生市		若狭野町八洞	31	165	7
自然	27	株分(1)	相生市		若狭野町小松株分	30	65	28
自然	28	株分(2)	相生市		若狭野町小松株分	41	55	18
自然	29	緑ヶ丘(1)	相生市		若狭野町入野一の谷	31	335	30
自然	30	鶴亀	相生市		若狭野町鶴亀	55	145	8
自然	31	東後明	相生市		若狭野町東後明	30	315	70
自然	32	竜泉(2)	相生市		竜泉町	37	70	30
自然	33	竜泉(3)	相生市		竜泉町	35	55	80
自然	34	竜泉(1)	相生市		竜泉町	31	70	34
自然	35	山手(1)	相生市		山手一丁目	38	133	38
自然	36	菅原(1)	相生市		菅原町	35	109	19
自然	37	那波	相生市		那波野	30	145	39
自然	38	那波野(1)	相生市		那波野一丁目	32	460	86
自然	39	古池(2)	相生市		古池一丁目	31	100	40
自然	40	古池(1)	相生市		古池一丁目	30	360	45
自然	41	双葉(1)	相生市		双葉三丁目	41	170	25
自然	42	古池本町	相生市		古池本町	30	145	20
自然	43	垣内(1)	相生市		垣内町	41	225	40
自然	44	旭(3)	相生市		旭三丁目	48	285	20
自然	45	旭(4)	相生市		旭三丁目	45	70	15
自然	46	旭(5)	相生市		旭三丁目	34	560	52
自然	47	旭(6)	相生市		旭六丁目	36	100	55
自然	48	大島(2)	相生市		大島町	36	130	22
自然	49	大島(1)	相生市		大島町	59	95	10
自然	50	旭(7)	相生市		旭六丁目	33	145	55
自然	51	旭(8)	相生市		旭六丁目	30	295	50
自然	52	旭(9)	相生市		旭二丁目	34	200	75
自然	53	旭(10)	相生市		旭六丁目	36	420	25
自然	54	相生(1)	相生市		相生一丁目	30	1130	60
自然	55	旭(2)	相生市		旭二丁目	30	400	65
自然	56	旭(11)	相生市		旭六丁目	32	40	25
自然	57	旭(1)	相生市		旭二丁目	30	100	82
自然	58	川原	相生市		川原町	33	985	70
自然	59	大谷(2)	相生市		大谷町	35	165	56
自然	60	大谷(3)	相生市		大谷町	37	155	40

(予3-1-4) 急傾斜地崩壊危険箇所(Ⅰ:人家5戸以上か、5戸未満であっても公共施設がある箇所)
光都土木事務所

斜面	箇所番号	箇所名	位置			地形		
			郡市名	区町名	大字小字名	傾斜度(度)	延長(m)	高さ(m)
自然	61	大谷(1)	相生市		大谷町	34	780	30
自然	62	相生(2)	相生市		相生五丁目	34	140	24
自然	63	相生(3)	相生市		相生四丁目	57	320	9
自然	64	龍山	相生市		相生龍山	47	340	39
自然	65	網之浦	相生市		相生四丁目網浦	43	420	45
自然	66	野瀬(1)	相生市		野瀬横山	38	155	15
自然	67	葛ヶ浜(1)	相生市		相生葛ヶ浜	30	77	80
自然	68	鯛浜	相生市		相生鯛浜	36	190	24
自然	69	金ヶ崎	相生市		相生金ヶ崎	31	130	100
自然	70	古宮	相生市		那波東本町古宮	37	245	30
自然	71	本町(1)	相生市		那波本町	37	258	59
自然	72	浜	相生市		那波大浜町浜	40	110	30
自然	73	南本町(1)	相生市		那波南本町	37	315	15
自然	74	西本町(1)	相生市		那波西本町	30	70	50
自然	75	西本町(2)	相生市		那波西本町	30	200	30
自然	76	西本町(3)	相生市		那波西本町	51	100	15
自然	77	佐方(4)	相生市		佐方一丁目	32	115	40
自然	78	佐方(6)	相生市		佐方一丁目	30	130	40
自然	79	山崎(1)	相生市		山崎町	30	190	26
自然	80	佐方(2)	相生市		佐方一丁目	35	540	24
自然	81	佐方(1)	相生市		佐方三丁目	40	510	34
自然	82	佐方(7)	相生市		佐方三丁目	33	120	16
自然	83	佐方(5)	相生市		佐方三丁目	37	150	56
自然	84	佐方(3)	相生市		佐方二丁目	30	240	60
自然	85	相生(4)	相生市		相生	30	160	24
自然	86	千尋(3)	相生市		千尋町	32	95	28
自然	87	千尋(2)	相生市		千尋町	41	135	20
自然	88	千尋(1)	相生市		千尋町	37	120	15
自然	89	坪根(1)	相生市		相生坪根	37	715	10
自然	90	千尋(4)	相生市		千尋町	32	125	40
自然	91	佐方(8)	相生市		佐方二丁目	36	85	25
自然	92	榎(5)	相生市		矢野町榎	37	145	30
自然	93	能下(2)	相生市		矢野町能下	45	240	107
自然	94	瓜生(1)	相生市		矢野町瓜生	41	60	112
自然	95	瓜生(2)	相生市		矢野町瓜生	38	95	86
自然	96	菅谷	相生市		矢野町菅谷	30	95	30
自然	97	小河(3)	相生市		矢野町小河	33	220	80
自然	98	竜泉(4)	相生市		竜泉町	38	110	23
自然	99	ひかりが丘	相生市		菅原町ひかりが丘	33	80	17
自然	100	菅原(2)	相生市		菅原町	43	120	15
自然	101	那波野(2)	相生市		那波野	42	50	12
自然	102	那波野(3)	相生市		那波野三丁目	32	55	33
自然	103	山手(2)	相生市		山手二丁目	40	80	8
自然	104	那波野(4)	相生市		那波野一丁目	32	60	34
自然	105	相生(5)	相生市		相生	34	33	44
自然	106	旭(12)	相生市		旭二丁目	35	35	28
自然	107	大谷(4)	相生市		大谷町	32	135	25
自然	108	大谷(5)	相生市		大谷町	30	200	14
自然	109	大谷(6)	相生市		大谷町	51	125	15
自然	110	大谷(7)	相生市		大谷町	45	42	8
自然	111	野瀬(2)	相生市		野瀬	41	30	6
自然	112	葛ヶ浜(2)	相生市		相生葛ヶ浜	40	97	6
自然	113	双葉(2)	相生市		双葉一丁目	75	80	8
自然	114	双葉(3)	相生市		双葉一丁目	40	70	35
自然	115	垣内(2)	相生市		垣内町	41	175	7
自然	116	旭(13)	相生市		旭五丁目	70	270	25
自然	117	本町(2)	相生市		那波本町	31	59	10
自然	118	旭(14)	相生市		旭四丁目	56	310	6
自然	119	本町(3)	相生市		那波本町	31	147	34
自然	120	本町(4)	相生市		那波本町	36	162	18

(予3-1-4) 急傾斜地崩壊危険箇所(Ⅰ:人家5戸以上か、5戸未満であっても公共施設がある箇所)
光都土木事務所

斜面	箇所番号	箇所名	位置			地形		
			郡市名	区町名	大字小字名	傾斜度(度)	延長(m)	高さ(m)
自然	121	本町(5)	相生市		那波本町	30	35	5
自然	122	南本町(2)	相生市		那波南本町	45	45	7
自然	123	千尋(5)	相生市		千尋町	62	250	8
自然	124	千尋(6)	相生市		千尋町	34	110	10
自然	125	千尋(7)	相生市		千尋町	34	100	20
自然	126	相生(6)	相生市		相生	40	230	10
自然	127	佐方(9)	相生市		佐方二丁目	34	100	50
自然	128	峯浦(1)	相生市		佐方峯浦	30	70	10
自然	129	峯浦(2)	相生市		佐方峯浦	30	80	18
自然	130	緑ヶ丘(2)	相生市		緑ヶ丘一丁目	41	115	6
自然	131	緑ヶ丘(3)	相生市		緑ヶ丘一丁目	45	50	35
自然	132	青葉台(1)	相生市		青葉台	39	355	12
自然	133	山崎(2)	相生市		山崎町	33	60	35
自然	134	山崎(3)	相生市		山崎町	39	190	35
自然	135	佐方(10)	相生市		佐方三丁目	39	80	36
自然	136	佐方(11)	相生市		佐方二丁目	30	80	10
自然	137	桜ヶ丘(1)	相生市		桜ヶ丘町	40	75	22
自然	138	桜ヶ丘(2)	相生市		桜ヶ丘町	30	35	80
自然	139	坪根(2)	相生市		相生坪根	36	905	51
人工	140	那波野	相生市		那波野	30	267	46
人工	141	西本町	相生市		那波西本町	30	215	20
人工	142	小河(1)	相生市		矢野町小河	45	400	50
人工	143	小河(2)	相生市		矢野町小河	60	280	10
人工	144	西後明	相生市		若狭野町西後明	36	70	12
人工	145	菅原(1)	相生市		菅原町	70	89	5
人工	146	山手(1)	相生市		山手一丁目	39	160	22
人工	147	垣内(3)	相生市		垣内町	56	45	6
人工	148	桜ヶ丘(1)	相生市		桜ヶ丘町	51	88	25
人工	149	緑ヶ丘(1)	相生市		緑ヶ丘四丁目	39	75	20
人工	150	緑ヶ丘(2)	相生市		緑ヶ丘四丁目	41	25	8
人工	151	青葉台(1)	相生市		青葉台	39	350	12
人工	152	青葉台(2)	相生市		青葉台	35	20	5
人工	153	青葉台(3)	相生市		青葉台	46	860	20
人工	154	青葉台(4)	相生市		青葉台	45	90	7
人工	155	青葉台(5)	相生市		青葉台	35	85	26
人工	156	桜ヶ丘(2)	相生市		桜ヶ丘町	49	116	26
自然	1	三軒家(1)	赤穂市		有年橋原三軒家	30	61	31
自然	2	三軒家(2)	赤穂市		有年橋原三軒家	35	115	22
自然	3	山手(1)	赤穂市		東有年山手	32	280	108
自然	4	山手(2)	赤穂市		東有年山手	36	155	30
自然	5	田中	赤穂市		有年原田中	38	295	30
自然	6	有年横尾(2)	赤穂市		有年横尾	31	250	105
自然	7	谷口	赤穂市		有年横尾谷口	36	210	120
自然	8	有年横尾(1)	赤穂市		有年横尾谷口	35	105	100
自然	9	富原(1)	赤穂市		中山富原	30	390	110
自然	10	富原(2)	赤穂市		中山富原	35	175	142
自然	11	中山(1)	赤穂市		中山	30	243	42
自然	12	中山(2)	赤穂市		中山	32	200	34
自然	13	門前(2)	赤穂市		真殿門前	36	190	24
自然	14	門前(1)	赤穂市		真殿門前	50	160	61
自然	15	御蔵	赤穂市		周世御蔵	33	285	112
自然	16	清水(1)	赤穂市		目坂清水	31	65	30
自然	17	高野	赤穂市		高野上高野	38	530	35
自然	18	小島	赤穂市		坂越小島	31	435	6
自然	19	潮見	赤穂市		坂越汐見	48	130	7
自然	20	東之町(1)	赤穂市		坂越宮本	39	195	8
自然	21	坂越(1)	赤穂市		坂越本町	58	140	8
自然	22	北之町	赤穂市		坂越北之町	39	580	18
自然	23	坂越(2)	赤穂市		坂越西之町	36	360	25
自然	24	洞竜(1)	赤穂市		坂越洞竜	34	275	60

(予3-1-4) 急傾斜地崩壊危険箇所(Ⅰ:人家5戸以上か、5戸未満であっても公共施設がある箇所)
光都土木事務所

斜面	箇所番号	箇所名	位置			地形		
			郡市名	区町名	大字小字名	傾斜度(度)	延長(m)	高さ(m)
自然	25	高谷	赤穂市		坂越上高谷	37	520	140
自然	26	目坂(1)	赤穂市		目坂	37	135	100
自然	27	目坂(2)	赤穂市		目坂	39	160	60
自然	28	上浜市(1)	赤穂市		浜市上浜市	31	170	116
自然	29	上浜市(2)	赤穂市		浜市上浜市	30	260	38
自然	30	上浜市(3)	赤穂市		浜市上浜市	34	230	72
自然	31	砂子	赤穂市		砂子	31	150	58
自然	32	北野中(4)	赤穂市		北野中	31	110	110
自然	33	北野中(5)	赤穂市		北野中	33	290	190
自然	34	北野中(1)	赤穂市		北野中	31	195	70
自然	35	北野中(2)	赤穂市		北野中	34	370	84
自然	36	北野中(3)	赤穂市		北野中	33	135	32
自然	37	加里屋(2)	赤穂市		加里屋	39	315	80
自然	38	加里屋(1)	赤穂市		加里屋	40	125	20
自然	39	塩屋(1)	赤穂市		塩屋	34	145	20
自然	40	塩屋(2)	赤穂市		塩屋	30	190	25
自然	41	塩屋(3)	赤穂市		塩屋	34	185	20
自然	42	塩屋(4)	赤穂市		塩屋	45	80	9
自然	43	塩屋(5)	赤穂市		塩屋	30	370	30
自然	44	居村	赤穂市		新田居村	37	245	26
自然	45	大津(1)	赤穂市		大津	30	270	50
自然	46	大津(2)	赤穂市		大津	30	155	100
自然	47	船渡	赤穂市		船渡	31	170	24
自然	48	木生谷	赤穂市		木生谷	30	330	44
自然	49	鷺和(1)	赤穂市		鷺和鳥撫	34	410	20
自然	50	鷺和(2)	赤穂市		鷺和北ノ台	34	430	40
自然	51	本町(1)	赤穂市		福浦本町	36	120	18
自然	52	朶山	赤穂市		福浦朶山	30	350	38
自然	53	大泊(1)	赤穂市		福浦大泊	33	465	30
自然	54	古池(1)	赤穂市		福浦古池	32	270	34
自然	55	福浦(1)	赤穂市		福浦五軒屋	45	620	30
自然	56	新田	赤穂市		福浦新田	37	250	70
自然	57	入電	赤穂市		福浦入電	30	395	70
自然	58	尾崎(1)	赤穂市		尾崎	42	440	45
自然	59	尾崎(2)	赤穂市		尾崎	43	70	12
自然	60	高台(1)	赤穂市		御崎清水	45	370	20
自然	61	高台(2)	赤穂市		尾崎	30	180	12
自然	62	御崎(1)	赤穂市		御崎	30	520	55
自然	63	黒尾	赤穂市		中山黒尾	40	138	25
自然	64	山田	赤穂市		有年牟礼山田	42	86	30
自然	65	有年横尾(3)	赤穂市		有年横尾	38	160	27
自然	66	有年横尾(4)	赤穂市		有年横尾	30	75	52
自然	67	横山(1)	赤穂市		西有年横山	33	27	42
自然	68	横山(2)	赤穂市		西有年横山	32	120	34
自然	69	中山(3)	赤穂市		中山	33	290	110
自然	70	真殿	赤穂市		真殿	41	80	56
自然	71	入相	赤穂市		周世入相	33	210	65
自然	72	高雄	赤穂市		高雄	32	65	18
自然	73	清水(2)	赤穂市		目坂清水	32	50	104
自然	74	下高野	赤穂市		高野下高野	30	235	32
自然	75	大鹿谷(1)	赤穂市		木津大鹿谷	30	135	77
自然	76	大鹿谷(2)	赤穂市		木津大鹿谷	32	120	128
自然	77	大鹿谷(3)	赤穂市		木津大鹿谷	36	160	66
自然	78	大鹿谷(4)	赤穂市		木津大鹿谷	30	160	22
自然	79	大鹿谷(5)	赤穂市		木津大鹿谷	35	230	81
自然	80	大鹿谷(6)	赤穂市		木津大鹿谷	41	110	18
自然	81	東之町(2)	赤穂市		坂越東之町	34	40	30
自然	82	大泊(2)	赤穂市		坂越大泊	37	30	15
自然	83	山根	赤穂市		坂越山根	40	80	50
自然	84	南野中(1)	赤穂市		南野中	36	110	25

(予3-1-4) 急傾斜地崩壊危険箇所(Ⅰ:人家5戸以上か、5戸未満であっても公共施設がある箇所)
光都土木事務所

斜面	箇所番号	箇所名	位置			地形		
			郡市名	区町名	大字小字名	傾斜度(度)	延長(m)	高さ(m)
自然	85	南野中(2)	赤穂市		南野中	33	160	125
自然	86	尾崎(3)	赤穂市		尾崎	34	80	22
自然	87	向山(1)	赤穂市		尾崎向山	31	30	64
自然	88	向山(2)	赤穂市		尾崎向山	34	60	8
自然	89	向山(3)	赤穂市		尾崎向山	34	35	8
自然	90	御崎(2)	赤穂市		御崎	41	70	7
自然	91	御崎(3)	赤穂市		御崎	45	20	12
自然	92	北野中(6)	赤穂市		北野中	34	200	90
自然	93	加里屋(3)	赤穂市		加里屋	43	118	17
自然	94	塩屋(6)	赤穂市		塩屋	39	90	23
自然	95	塩屋(7)	赤穂市		塩屋	30	50	12
自然	96	塩屋(8)	赤穂市		塩屋	30	120	92
自然	97	塩屋(9)	赤穂市		塩屋	37	98	15
自然	98	大津(4)	赤穂市		大津	45	100	10
自然	99	神保	赤穂市		大津神保	30	85	25
自然	100	大津(3)	赤穂市		大津	43	50	6
自然	101	五軒家	赤穂市		新田五軒家	30	35	190
自然	102	鷗和(3)	赤穂市		鷗和北ノ台	32	35	22
自然	103	本町(2)	赤穂市		福浦本町	30	70	20
自然	104	八軒屋(1)	赤穂市		福浦八軒屋	40	220	34
自然	105	古池(2)	赤穂市		福浦古池	31	45	66
人工	106	御崎(1)	赤穂市		御崎	32	260	25
人工	107	御崎(2)	赤穂市		御崎	60	200	35
人工	108	三崎山	赤穂市		御崎三崎山	65	106	20
人工	109	大泊	赤穂市		坂越大泊	52	45	7
人工	110	御崎(3)	赤穂市		御崎	50	55	23
人工	111	塩屋	赤穂市		塩屋	36	121	34
自然	1	国光	赤穂郡	上郡町	金出地国光	30	150	75
自然	2	戸谷(1)	赤穂郡	上郡町	金出地戸谷	38	150	80
自然	3	戸谷(2)	赤穂郡	上郡町	金出地戸谷	43	60	70
自然	4	大富	赤穂郡	上郡町	大富	35	230	102
自然	5	稗田	赤穂郡	上郡町	野桑	31	240	60
自然	6	中村(1)	赤穂郡	上郡町	野桑中村	36	115	90
自然	7	大杉野	赤穂郡	上郡町	大富大杉野	39	170	65
自然	8	東谷	赤穂郡	上郡町	大富東谷	40	240	64
自然	9	尾長谷(1)	赤穂郡	上郡町	尾長谷	34	158	78
自然	10	惣尻(1)	赤穂郡	上郡町	尾長谷惣尻	33	206	99
自然	11	惣尻(2)	赤穂郡	上郡町	尾長谷惣尻	30	137	54
自然	12	霞ヶ丘	赤穂郡	上郡町	尾長谷	30	190	137
自然	13	東町(2)	赤穂郡	上郡町	上郡東町	40	740	60
自然	14	東町(1)	赤穂郡	上郡町	上郡東町	37	90	90
自然	15	甲	赤穂郡	上郡町	奥甲	31	235	97
自然	16	正福寺	赤穂郡	上郡町	正福寺	31	270	30
自然	17	大枝(1)	赤穂郡	上郡町	大枝新大枝	32	490	104
自然	18	細野(3)	赤穂郡	上郡町	細野	31	195	76
自然	19	細野(1)	赤穂郡	上郡町	細野	31	280	61
自然	20	細野(2)	赤穂郡	上郡町	細野	37	188	85
自然	21	赤松(2)	赤穂郡	上郡町	赤松	32	64	50
自然	22	赤松(1)	赤穂郡	上郡町	赤松	39	190	70
自然	23	河野原	赤穂郡	上郡町	河野原	31	316	130
自然	24	観音寺(1)	赤穂郡	上郡町	苔縄観音寺	30	135	129
自然	25	石堂(1)	赤穂郡	上郡町	岩木丙石堂	30	228	172
自然	26	細念	赤穂郡	上郡町	岩木丙細念	35	216	113
自然	27	倉尾	赤穂郡	上郡町	岩木丙倉尾	36	176	90
自然	28	井上	赤穂郡	上郡町	井上井上	40	380	92
自然	29	大持	赤穂郡	上郡町	大持	41	180	38
自然	30	丹東(1)	赤穂郡	上郡町	山野里丹東	35	92	70
自然	31	丹東(2)	赤穂郡	上郡町	山野里丹東	30	365	67
自然	32	平野	赤穂郡	上郡町	山野里平野	30	250	60
自然	33	西田	赤穂郡	上郡町	山野里西田	30	140	84

(予3-1-4) 急傾斜地崩壊危険箇所(Ⅰ:人家5戸以上か、5戸未満であっても公共施設がある箇所)
光都土木事務所

斜面	箇所番号	箇所名	位置			地形		
			郡市名	区町名	大字小字名	傾斜度(度)	延長(m)	高さ(m)
自然	34	飯坂(1)	赤穂郡	上郡町	落地飯坂	33	147	66
自然	35	八保甲	赤穂郡	上郡町	八保甲	33	206	46
自然	36	皆坂	赤穂郡	上郡町	八保丙皆坂	40	100	20
自然	37	延野	赤穂郡	上郡町	延野延野	32	117	70
自然	38	宗末	赤穂郡	上郡町	高山宗末	32	244	165
自然	39	別所原	赤穂郡	上郡町	高山別所原	30	130	40
自然	40	光都	赤穂郡	上郡町	光都三丁目	40	270	45
自然	41	戸谷(3)	赤穂郡	上郡町	金出地戸谷	40	58	30
自然	42	高谷	赤穂郡	上郡町	金出地高谷	38	227	60
自然	43	中村(2)	赤穂郡	上郡町	野桑中村	30	190	120
自然	44	土井の内	赤穂郡	上郡町	尾長谷土井の内	30	48	42
自然	45	尾長谷(2)	赤穂郡	上郡町	尾長谷	33	60	28
自然	46	尾長谷(3)	赤穂郡	上郡町	尾長谷	30	90	63
自然	47	上郡	赤穂郡	上郡町	上郡	33	197	38
自然	48	細野(4)	赤穂郡	上郡町	細野	31	36	32
自然	49	苔縄(1)	赤穂郡	上郡町	苔縄	31	108	113
自然	50	苔縄(2)	赤穂郡	上郡町	苔縄	30	29	10
自然	51	観音寺(2)	赤穂郡	上郡町	苔縄観音寺	34	47	98
自然	52	石堂(2)	赤穂郡	上郡町	岩木丙石堂	32	38	70
自然	53	岩木甲(1)	赤穂郡	上郡町	岩木甲	38	80	125
自然	54	岩木甲(2)	赤穂郡	上郡町	岩木甲	30	200	138
自然	55	岩木甲(3)	赤穂郡	上郡町	岩木甲	30	133	34
自然	56	岩木甲(4)	赤穂郡	上郡町	岩木甲	39	108	160
自然	57	大枝(2)	赤穂郡	上郡町	大枝	38	125	164
自然	58	馬坂	赤穂郡	上郡町	大枝馬坂	30	214	54
自然	59	丹東(3)	赤穂郡	上郡町	山野里丹東	34	77	86
自然	60	谷	赤穂郡	上郡町	与井谷	31	210	180
自然	61	小野豆	赤穂郡	上郡町	小野豆	37	125	26
自然	62	宇野山下	赤穂郡	上郡町	宇野山宇野山下	30	340	26
自然	63	高田台(1)	赤穂郡	上郡町	高田台二丁目	42	66	18
自然	64	山田	赤穂郡	上郡町	竹万山田	62	87	13
自然	65	大酒	赤穂郡	上郡町	山野里大酒	33	48	23
自然	66	名村	赤穂郡	上郡町	八保甲名村	38	50	26
自然	67	八保丙	赤穂郡	上郡町	八保丙	35	50	70
自然	68	中野	赤穂郡	上郡町	行頭中野	30	40	25
自然	69	下栗原	赤穂郡	上郡町	栗原下栗原	32	137	44
自然	70	飯坂(2)	赤穂郡	上郡町	山野里飯坂	30	65	24
自然	71	宮谷	赤穂郡	上郡町	落地宮谷	43	97	38
自然	72	藪	赤穂郡	上郡町	落地藪	37	95	52
人工	73	光都(1)	赤穂郡	上郡町	光都三丁目	39	120	30
人工	74	光都(2)	赤穂郡	上郡町	光都三丁目	32	130	10
人工	75	光都(3)	赤穂郡	上郡町	光都三丁目	37	53	22
人工	76	光都(4)	赤穂郡	上郡町	光都三丁目	45	165	13
人工	77	柏野	赤穂郡	上郡町	柏野	34	100	47
人工	78	高田台(2)	赤穂郡	上郡町	高田台六丁目	45	495	20
人工	79	高田台(3)	赤穂郡	上郡町	高田台四丁目	35	120	14
人工	80	高田台(4)	赤穂郡	上郡町	高田台五丁目	40	125	14
人工	81	高田台(5)	赤穂郡	上郡町	高田台四丁目	40	90	19
人工	82	山野里(2)	赤穂郡	上郡町	山野里	37	40	26
自然	1	奥土居(1)	佐用郡	佐用町	奥海奥土居	31	230	15
自然	2	奥土居(2)	佐用郡	佐用町	奥海奥土居	39	230	100
自然	3	奥土居(4)	佐用郡	佐用町	奥海奥土居	43	195	100
自然	4	下村(1)	佐用郡	佐用町	奥海下村	35	190	45
自然	5	下村(2)	佐用郡	佐用町	奥海下村	32	140	35
自然	6	若州(1)	佐用郡	佐用町	若州	40	280	55
自然	7	若州(2)	佐用郡	佐用町	若州	32	240	100
自然	8	若州(3)	佐用郡	佐用町	若州	33	75	15
自然	9	上石井(1)	佐用郡	佐用町	上石井上石井	36	300	70
自然	10	青木	佐用郡	佐用町	上石井青木	38	190	84
自然	11	羽蔵	佐用郡	佐用町	水根羽蔵	38	90	80

(予3-1-4) 急傾斜地崩壊危険箇所(Ⅰ:人家5戸以上か、5戸未満であっても公共施設がある箇所)
光都土木事務所

斜面	箇所番号	箇所名	位置			地形		
			郡市名	区町名	大字小字名	傾斜度(度)	延長(m)	高さ(m)
自然	12	大船	佐用郡	佐用町	下石井大船	34	250	74
自然	13	三山	佐用郡	佐用町	下石井三山	41	110	43
自然	14	下峠	佐用郡	佐用町	下石井下峠	30	120	40
自然	15	海内(1)	佐用郡	佐用町	海内海内	35	280	101
自然	16	海内(2)	佐用郡	佐用町	海内海内	39	110	51
自然	17	堂ノ西	佐用郡	佐用町	桑野堂ノ西	31	260	39
自然	18	宗行	佐用郡	佐用町	宗行宗行	45	160	26
自然	19	田坪(1)	佐用郡	佐用町	奥長谷田坪	42	155	42
自然	20	田坪(2)	佐用郡	佐用町	奥長谷田坪	35	70	62
自然	21	中村	佐用郡	佐用町	奥長谷中村	35	215	57
自然	22	横尾	佐用郡	佐用町	奥長谷横尾	35	180	35
自然	23	坊	佐用郡	佐用町	口長谷坊	43	440	37
自然	24	塩谷	佐用郡	佐用町	口長谷塩谷	35	260	25
自然	25	奥金近(1)	佐用郡	佐用町	奥金近	45	280	24
自然	26	奥金近(2)	佐用郡	佐用町	奥金近	40	180	20
自然	27	奥金近(3)	佐用郡	佐用町	奥金近	30	180	24
自然	28	口金近(1)	佐用郡	佐用町	口金近	35	290	40
自然	29	口金近(2)	佐用郡	佐用町	口金近	40	190	40
自然	30	中山	佐用郡	佐用町	東中山	35	35	40
自然	31	王子	佐用郡	佐用町	大島王子	40	140	40
自然	32	平谷(1)	佐用郡	佐用町	豊福平谷	30	60	20
自然	33	平谷(2)	佐用郡	佐用町	豊福平谷	40	170	18
自然	34	亀ヶ坂	佐用郡	佐用町	淀亀ヶ坂	32	140	25
自然	35	木里	佐用郡	佐用町	豊福木里	30	205	24
自然	36	甲大木谷(1)	佐用郡	佐用町	大木谷甲大木谷	34	240	12
自然	37	甲大木谷(2)	佐用郡	佐用町	大木谷甲大木谷	32	120	25
自然	38	下村	佐用郡	佐用町	大木谷下村	60	190	7
自然	39	大塚	佐用郡	佐用町	福沢大塚	30	100	20
自然	40	清水	佐用郡	佐用町	福沢清水	32	140	41
自然	41	田野	佐用郡	佐用町	福沢田野	37	300	6
自然	42	大向	佐用郡	佐用町	福沢大向	31	178	73
自然	43	塩田	佐用郡	佐用町	本位田塩田	34	220	72
自然	44	円応寺(1)	佐用郡	佐用町	円応寺	30	190	35
自然	45	円応寺(2)	佐用郡	佐用町	円応寺	30	100	25
自然	46	大願寺(1)	佐用郡	佐用町	佐用大願寺	45	130	15
自然	47	大願寺(2)	佐用郡	佐用町	佐用大願寺	40	150	20
自然	48	大願寺(3)	佐用郡	佐用町	佐用大願寺	40	150	30
自然	49	大願寺(4)	佐用郡	佐用町	佐用大願寺	45	260	47
自然	50	佐用(1)	佐用郡	佐用町	佐用	42	365	30
自然	51	佐用(2)	佐用郡	佐用町	佐用	45	285	50
自然	52	秀谷(1)	佐用郡	佐用町	佐用秀谷	36	90	35
自然	53	秀谷(2)	佐用郡	佐用町	佐用秀谷	36	200	38
自然	54	山平	佐用郡	佐用町	佐用山平	32	430	40
自然	55	大坪	佐用郡	佐用町	佐用大坪	40	150	50
自然	56	吉福	佐用郡	佐用町	佐用吉福	45	260	40
自然	57	福原	佐用郡	佐用町	福原	38	160	60
自然	58	真盛(1)	佐用郡	佐用町	真盛	30	210	20
自然	59	真盛(2)	佐用郡	佐用町	真盛	30	80	25
自然	60	カジ屋(1)	佐用郡	佐用町	山脇カジ屋	40	166	30
自然	61	カジ屋(2)	佐用郡	佐用町	山脇カジ屋	37	160	53
自然	62	山脇	佐用郡	佐用町	山脇	35	180	40
自然	63	下山脇	佐用郡	佐用町	山脇下山脇	30	30	50
自然	64	奥土居(2)	佐用郡	佐用町	奥海奥土居	37	95	30
自然	65	上石井(2)	佐用郡	佐用町	上石井	38	185	126
自然	66	上土居(1)	佐用郡	佐用町	海内上土居	52	135	30
自然	67	上土居(2)	佐用郡	佐用町	海内上土居	46	90	30
自然	68	下庵	佐用郡	佐用町	庵下庵	45	35	45
自然	69	平福(1)	佐用郡	佐用町	平福	43	83	50
自然	70	平福(2)	佐用郡	佐用町	平福	41	38	110
自然	71	佐用(3)	佐用郡	佐用町	佐用	41	67	33

(予3-1-4) 急傾斜地崩壊危険箇所(Ⅰ:人家5戸以上か、5戸未満であっても公共施設がある箇所)
光都土木事務所

斜面	箇所番号	箇所名	位置			地形		
			郡市名	区町名	大字小字名	傾斜度(度)	延長(m)	高さ(m)
自然	72	佐用(4)	佐用郡	佐用町	佐用	42	55	50
自然	73	佐用(5)	佐用郡	佐用町	佐用	35	145	10
自然	74	福原(2)	佐用郡	佐用町	佐用福原	51	50	16
人工	75	平福	佐用郡	佐用町	平福	39	100	20
人工	76	江川	佐用郡	佐用町	豊福江川	60	170	7
人工	77	本位田	佐用郡	佐用町	本位田	30	30	15
人工	78	山田	佐用郡	佐用町	山田	40	370	14
自然	(上)1	桜山	佐用郡	佐用町	桜山	30	240	22
自然	(上)2	上田和	佐用郡	佐用町	福中上田和	31	45	35
自然	(上)3	中山	佐用郡	佐用町	南中山	33	130	16
自然	(上)4	福吉	佐用郡	佐用町	福吉	62	95	6
自然	(上)5	大垣内(1)	佐用郡	佐用町	大垣内	45	370	60
自然	(上)6	大垣内(2)	佐用郡	佐用町	大垣内	60	210	8
自然	(上)7	皆田(1)	佐用郡	佐用町	皆田	38	90	58
自然	(上)8	皆田(2)	佐用郡	佐用町	皆田	33	150	30
自然	(上)9	早瀬(1)	佐用郡	佐用町	早瀬	39	320	40
自然	(上)10	早瀬(2)	佐用郡	佐用町	早瀬	38	250	10
自然	(上)11	上上月(1)	佐用郡	佐用町	上月上上月	37	180	6
自然	(上)12	上上月(2)	佐用郡	佐用町	上月上上月	32	40	36
自然	(上)13	中上月(1)	佐用郡	佐用町	上月中上月	30	112	30
自然	(上)14	中上月(2)	佐用郡	佐用町	上月中上月	34	66	41
自然	(上)15	中上月(3)	佐用郡	佐用町	上月上上月	35	70	90
自然	(上)16	見土路(1)	佐用郡	佐用町	仁位見土路	40	130	50
自然	(上)17	円光寺	佐用郡	佐用町	円光寺	40	120	58
自然	(上)18	久崎(1)	佐用郡	佐用町	久崎	45	180	51
自然	(上)19	平谷(1)	佐用郡	佐用町	櫛田平谷	34	140	30
自然	(上)20	平谷(2)	佐用郡	佐用町	櫛田平谷	30	148	22
自然	(上)21	須山	佐用郡	佐用町	櫛田須山	30	440	110
自然	(上)22	家内	佐用郡	佐用町	家内	31	330	45
自然	(上)23	大酒(1)	佐用郡	佐用町	大酒	40	410	130
自然	(上)24	大酒(2)	佐用郡	佐用町	大酒	37	170	40
自然	(上)25	小日山	佐用郡	佐用町	小日山	41	210	70
自然	(上)26	目高	佐用郡	佐用町	目高	32	240	46
自然	(上)27	北条	佐用郡	佐用町	下秋里北条	38	75	30
自然	(上)28	下秋里	佐用郡	佐用町	下秋里	31	28	40
自然	(上)29	仁位	佐用郡	佐用町	下秋里仁位	41	250	45
自然	(上)30	下山(1)	佐用郡	佐用町	上秋里下山	35	284	85
自然	(上)31	宗田	佐用郡	佐用町	西新宿宗田	42	235	45
自然	(上)32	中才	佐用郡	佐用町	西新宿中才	40	162	50
自然	(上)33	才元	佐用郡	佐用町	才金才元	38	80	40
自然	(上)34	本郷	佐用郡	佐用町	本郷	30	45	10
自然	(上)35	大垣内(3)	佐用郡	佐用町	大垣内	40	40	50
自然	(上)36	来見	佐用郡	佐用町	福中来見	33	70	16
自然	(上)37	中土居	佐用郡	佐用町	金屋中土居	45	60	10
自然	(上)38	下土居	佐用郡	佐用町	金屋下土居	36	40	50
自然	(上)39	別当	佐用郡	佐用町	宇根別当	36	62	8
自然	(上)40	下谷	佐用郡	佐用町	須安下谷	45	185	30
自然	(上)41	上月	佐用郡	佐用町	上月	34	280	20
自然	(上)42	早瀬(3)	佐用郡	佐用町	早瀬	40	30	32
自然	(上)43	早瀬(4)	佐用郡	佐用町	早瀬	40	85	50
自然	(上)44	上上月(3)	佐用郡	佐用町	上月上上月	39	105	20
自然	(上)45	見土路(2)	佐用郡	佐用町	仁位見土路	38	70	50
自然	(上)46	見土路(3)	佐用郡	佐用町	仁位見土路	42	61	12
自然	(上)47	久崎(2)	佐用郡	佐用町	久崎	39	70	52
自然	(上)48	平谷(3)	佐用郡	佐用町	櫛田平谷	34	60	28
自然	(上)49	井之谷	佐用郡	佐用町	櫛田井之谷	43	115	86
自然	(上)50	滝谷	佐用郡	佐用町	滝谷	52	130	52
自然	(上)51	櫛田(1)	佐用郡	佐用町	櫛田	42	90	50
自然	(上)52	櫛田(2)	佐用郡	佐用町	櫛田	43	65	52
自然	(上)53	下山(2)	佐用郡	佐用町	上秋里下山	32	40	40

(予3-1-4) 急傾斜地崩壊危険箇所(Ⅰ:人家5戸以上か、5戸未満であっても公共施設がある箇所)
光都土木事務所

斜面	箇所番号	箇所名	位置			地形		
			郡市名	区町名	大字小字名	傾斜度(度)	延長(m)	高さ(m)
自然	(上)54	判官	佐用郡	佐用町	西大畠判官	37	175	45
自然	(上)55	久木原	佐用郡	佐用町	西大畠久木原	38	67	22
自然	(上)56	大日山	佐用郡	佐用町	大日山	38	45	20
自然	(南)1	門前	佐用郡	佐用町	船越門前	30	210	80
自然	(南)2	善吉	佐用郡	佐用町	船越善吉	42	310	36
自然	(南)3	溝田	佐用郡	佐用町	河崎溝田	40	173	98
自然	(南)4	筋皆	佐用郡	佐用町	中三河筋皆	38	50	16
自然	(南)5	下三河	佐用郡	佐用町	下三河	41	385	22
自然	(南)6	西下野(1)	佐用郡	佐用町	西下野	37	180	14
自然	(南)7	平松	佐用郡	佐用町	平松	50	155	30
自然	(南)8	横畑	佐用郡	佐用町	西徳久横畑	35	110	36
自然	(南)9	光田	佐用郡	佐用町	西徳久光田	42	308	60
自然	(南)10	林崎(1)	佐用郡	佐用町	林崎	41	217	60
自然	(南)11	下宿(1)	佐用郡	佐用町	下徳久下宿	39	40	7
自然	(南)12	下宿(2)	佐用郡	佐用町	下徳久下宿	34	100	40
自然	(南)13	那手	佐用郡	佐用町	中島那出	40	190	170
自然	(南)14	坂田	佐用郡	佐用町	中島坂田	31	105	30
自然	(南)15	上々	佐用郡	佐用町	多賀上々	30	245	100
自然	(南)16	船越(1)	佐用郡	佐用町	船越	40	90	33
自然	(南)17	船越(2)	佐用郡	佐用町	船越	45	43	30
自然	(南)18	横坂	佐用郡	佐用町	船越横坂	36	40	31
自然	(南)19	船越(3)	佐用郡	佐用町	船越	35	53	40
自然	(南)20	船越(4)	佐用郡	佐用町	船越	39	34	32
自然	(南)21	金皆(1)	佐用郡	佐用町	上三河金皆	36	40	8
自然	(南)22	金皆(2)	佐用郡	佐用町	上三河金皆	50	370	74
自然	(南)23	真安	佐用郡	佐用町	上三河真安	44	70	80
自然	(南)24	上三河(1)	佐用郡	佐用町	上三河	49	125	90
自然	(南)25	上三河(2)	佐用郡	佐用町	上三河	36	235	30
自然	(南)26	上三河(3)	佐用郡	佐用町	上三河	37	102	34
自然	(南)27	上三河(4)	佐用郡	佐用町	上三河	47	129	26
自然	(南)28	中三河(1)	佐用郡	佐用町	中三河	45	179	14
自然	(南)29	中三河(2)	佐用郡	佐用町	中三河	33	100	46
自然	(南)30	青木	佐用郡	佐用町	西下野青木	40	108	12
自然	(南)31	西下野(2)	佐用郡	佐用町	西下野	34	58	26
自然	(南)32	漆野(1)	佐用郡	佐用町	漆野	47	19	70
自然	(南)33	漆野(2)	佐用郡	佐用町	漆野	31	41	18
自然	(南)34	漆野(3)	佐用郡	佐用町	漆野	37	296	23
自然	(南)35	漆野(4)	佐用郡	佐用町	漆野	47	60	17
自然	(南)36	西徳久(1)	佐用郡	佐用町	西徳久	41	363	30
自然	(南)37	西徳久(2)	佐用郡	佐用町	西徳久	34	110	10
自然	(南)38	西徳久(3)	佐用郡	佐用町	西徳久	34	229	30
自然	(南)39	平松	佐用郡	佐用町	平松	39	235	20
自然	(南)40	西徳久(4)	佐用郡	佐用町	西徳久	41	168	60
自然	(南)41	西徳久(5)	佐用郡	佐用町	西徳久	38	82	64
自然	(南)42	西徳久(6)	佐用郡	佐用町	西徳久	32	293	70
自然	(南)43	東徳久(7)	佐用郡	佐用町	東徳久	37	80	31
自然	(南)44	林崎(2)	佐用郡	佐用町	林崎	32	130	50
自然	(南)45	林崎(3)	佐用郡	佐用町	林崎	42	133	80
自然	(南)46	下徳久	佐用郡	佐用町	下徳久	37	85	30
自然	(南)47	小山(1)	佐用郡	佐用町	小山	32	140	25
自然	(南)48	小山(2)	佐用郡	佐用町	小山	42	37	32
自然	(南)49	奥多賀	佐用郡	佐用町	多賀奥多賀	31	85	53
自然	(南)50	丸尾	佐用郡	佐用町	多賀丸尾	40	164	42
自然	(三)1	上真宗	佐用郡	佐用町	真宗上真宗	39	138	70
自然	(三)2	乃坂	佐用郡	佐用町	志文乃坂	40	120	50
自然	(三)3	添谷(1)	佐用郡	佐用町	上本郷添谷	32	166	26
自然	(三)4	大内谷	佐用郡	佐用町	上本郷大内谷	45	188	39
自然	(三)5	鎌倉	佐用郡	佐用町	上本郷鎌倉	36	176	56
自然	(三)6	田此	佐用郡	佐用町	三日月田此	30	350	40
自然	(三)7	茶屋	佐用郡	佐用町	三日月茶屋	32	231	54

(予3-1-4) 急傾斜地崩壊危険箇所(Ⅰ:人家5戸以上か、5戸未満であっても公共施設がある箇所)
光都土木事務所

斜面	箇所番号	箇所名	位置			地形		
			郡市名	区町名	大字小字名	傾斜度(度)	延長(m)	高さ(m)
自然	(三)8	三日月(1)	佐用郡	佐用町	三日月	30	92	51
自然	(三)9	三日月(2)	佐用郡	佐用町	三日月	37	84	35
自然	(三)10	西村(1)	佐用郡	佐用町	三日月西村	40	155	33
自然	(三)11	能谷	佐用郡	佐用町	三日月能谷	30	72	23
自然	(三)12	島脇(1)	佐用郡	佐用町	末廣島脇	37	178	50
自然	(三)13	久保(1)	佐用郡	佐用町	末廣久保	37	124	40
自然	(三)14	久保(2)	佐用郡	佐用町	末廣久保	40	188	45
自然	(三)15	広山	佐用郡	佐用町	広山	30	78	20
自然	(三)16	弦谷(1)	佐用郡	佐用町	弦谷	35	134	90
自然	(三)17	弦谷(2)	佐用郡	佐用町	弦谷	30	143	80
自然	(三)18	三原(1)	佐用郡	佐用町	三原	42	188	32
自然	(三)19	問村	佐用郡	佐用町	真宗問村	41	97	45
自然	(三)20	中野	佐用郡	佐用町	真宗中野	30	193	20
自然	(三)21	志文	佐用郡	佐用町	志文	32	180	60
自然	(三)22	徳平	佐用郡	佐用町	三日月徳平	32	115	84
自然	(三)23	添谷(2)	佐用郡	佐用町	上本郷添谷	41	22	30
自然	(三)24	添谷(3)	佐用郡	佐用町	上本郷添谷	43	162	47
自然	(三)25	湯浅口(1)	佐用郡	佐用町	下本郷湯浅口	41	38	38
自然	(三)26	湯浅口(2)	佐用郡	佐用町	下本郷湯浅口	35	64	23
自然	(三)27	西村(2)	佐用郡	佐用町	三日月西村	31	140	65
自然	(三)28	島脇(2)	佐用郡	佐用町	末廣島脇	35	124	64
自然	(三)29	弦谷(3)	佐用郡	佐用町	弦谷	36	75	120
自然	(三)30	三原(2)	佐用郡	佐用町	三原	31	148	22
人工	(三)31	三方里	佐用郡	佐用町	乃井野三方里	50	269	20
人工	(三)32	乃井野(1)	佐用郡	佐用町	乃井野	40	104	13
人工	(三)33	乃井野(2)	佐用郡	佐用町	乃井野	30	192	40
人工	(三)34	乃井野(3)	佐用郡	佐用町	乃井野	32	240	34
人工	(三)35	乃井野(4)	佐用郡	佐用町	乃井野	30	493	30
人工	(三)36	西村	佐用郡	佐用町	三日月西村	35	38	28

(予3-1-4) 急傾斜地崩壊危険箇所(Ⅰ:人家5戸以上か、5戸未満であっても公共施設がある箇所)
龍野土木事務所

斜面	箇所番号	箇所名	位置			地形		
			郡市名	区町名	大字小字名	傾斜度(度)	延長(m)	高さ(m)
自然	1	野部	たつの市		神岡町野部	30	305	40
自然	2	大住寺	たつの市		神岡町大住寺	33	210	30
自然	3	寄居	たつの市		神岡町寄居	34	250	48
自然	4	入野	たつの市		神岡町入野	30	120	49
自然	5	沢田	たつの市		神岡町沢田	37	270	35
自然	6	沢田(2)	たつの市		神岡町沢田千卯谷外	34	165	150
自然	7	沢田(3)	たつの市		神岡町沢田大金谷外	35	155	146
自然	8	片山小宅台	たつの市		龍野町片山	53	480	70
自然	9	内山	たつの市		誉田町内山	47	160	13
自然	10	今熊	たつの市		揖保町中臣今熊	31	435	32
自然	11	北龍野(2)	たつの市		龍野町北龍野	51	200	70
自然	12	北龍野	たつの市		龍野町北龍野	46	150	120
自然	13	北龍野(1)	たつの市		龍野町北龍野	36	170	90
自然	14	中霞城	たつの市		龍野町中霞城	36	150	50
自然	15	下霞城	たつの市		龍野町下霞城本町	42	750	35
自然	16	小神	たつの市		揖西町小神	45	175	76
自然	17	中垣内(1)	たつの市		揖西町中垣内	33	325	50
自然	18	新宮(1)	たつの市		揖西町新宮	30	135	40
自然	19	新宮(2)	たつの市		揖西町新宮	30	120	46
自然	20	東光寺	たつの市		揖西町新宮東光寺	30	230	60
自然	21	中谷(1)	たつの市		揖西町小犬丸中谷	30	180	70
自然	22	長尾	たつの市		揖西町長尾	45	250	100
自然	23	南山(2)	たつの市		揖西町南山	33	250	10
自然	24	南山(1)	たつの市		揖西町南山	33	160	36
自然	25	尾崎	たつの市		揖西町尾崎	37	260	13
自然	26	北沢	たつの市		揖西町北沢	32	200	95
自然	27	前地	たつの市		揖西町前地	37	130	25
自然	28	片吹	たつの市		誉田町片吹	30	125	20
自然	29	東村A	たつの市		揖西町小犬丸	30	120	9
自然	30	中垣内C	たつの市		揖西町中垣内	40	138	80
自然	31	日山A	たつの市		揖西町日山	40	150	11
自然	32	東醬崎A	たつの市		神岡町	34	105	14
自然	33	中井A	たつの市		龍野町中井	33	175	42
自然	34	北横内	たつの市		神岡町北横内	30	165	94
自然	35	長尾A	たつの市		揖西町長尾	32	215	28
自然	36	上霞城A	たつの市		龍野町	52	1250	100
自然	37	片山A	たつの市		龍野町片山	38	270	130
自然	38	中垣内G	たつの市		揖西町中垣内	31	110	22
自然	39	竹万A	たつの市		揖西町住吉	33	300	20
自然	40	片山a	たつの市		龍野町片山	37	355	110
自然	41	中井a	たつの市		龍野町中井	40	200	20
自然	42	中霞城a	たつの市		龍野町中霞城	30	100	75
自然	43	中垣内b	たつの市		揖西町中垣内	33	170	80
自然	44	中垣内f	たつの市		揖西町中垣内	34	450	50
自然	45	新宮a	たつの市		揖西町新宮	34	90	20
自然	46	構a	たつの市		揖西町構	40	210	50
自然	47	北沢a	たつの市		揖西町北沢	44	100	40
自然	48	入野a	たつの市		神岡町入野	30	120	100
自然	49	入野b	たつの市		神岡町入野	30	125	100
自然	50	小犬丸d	たつの市		揖西町小犬丸大倉内	38	280	20
自然	51	新宮b	たつの市		揖西町新宮	36	137	9
自然	52	日山a	たつの市		龍野町日山山下	53	100	10
自然	53	大源寺	たつの市		神岡町大住寺	30	280	114
自然	54	大住寺(2)	たつの市		神岡町大住寺	32	155	22
自然	55	大住寺(1)	たつの市		神岡町大住寺	53	125	22
自然	56	片山B	たつの市		龍野町片山	31	35	11
自然	57	小犬丸	たつの市		揖西町小犬丸	54	200	6
自然	(新)1	平見	たつの市		新宮町香山平見	45	160	170
自然	(新)2	大谷(1)	たつの市		新宮町篠首大谷	40	150	80
自然	(新)3	大谷(2)	たつの市		新宮町篠首大谷	40	180	90

(予3-1-4) 急傾斜地崩壊危険箇所(Ⅰ:人家5戸以上か、5戸未満であっても公共施設がある箇所)
龍野土木事務所

斜面	箇所番号	箇所名	位置			地形		
			郡市名	区町名	大字小字名	傾斜度(度)	延長(m)	高さ(m)
自然	(新)4	上笹	たつの市		新宮町上笹	50	145	150
自然	(新)5	下笹	たつの市		新宮町下笹	30	165	13
自然	(新)6	下野(1)	たつの市		新宮町下野	50	150	60
自然	(新)7	下野(2)	たつの市		新宮町下野	65	170	160
自然	(新)8	吉島(1)	たつの市		新宮町吉島	40	150	80
自然	(新)9	吉島(2)	たつの市		新宮町吉島	60	160	100
自然	(新)10	宮内	たつの市		新宮町宮内	35	65	90
自然	(新)11	新宮	たつの市		新宮町新宮	56	400	120
自然	(新)12	平野(1)	たつの市		新宮町平野	45	80	110
自然	(新)13	平野(2)	たつの市		新宮町平野	40	300	70
自然	(新)14	奥小屋	たつの市		新宮町奥小屋	60	235	90
自然	(新)15	奥小屋(2)	たつの市		新宮町奥小屋	50	150	95
自然	(新)16	角ヶ鼻	たつの市		新宮町角ヶ鼻	50	250	120
自然	(新)17	福原	たつの市		新宮町福原	60	200	80
自然	(新)18	牧	たつの市		新宮町牧	60	115	40
自然	(新)19	時重	たつの市		新宮町時重	35	160	80
自然	(新)20	鍛冶屋	たつの市		新宮町鍛冶屋	45	60	15
自然	(新)21	下筋原(1)	たつの市		新宮町下筋原	45	140	50
自然	(新)22	下筋原(2)	たつの市		新宮町下筋原	40	140	50
自然	(新)23	上筋原(1)	たつの市		新宮町上筋原	60	280	35
自然	(新)24	上筋原(3)	たつの市		新宮町上筋原	45	140	40
自然	(新)25	上筋原(2)	たつの市		新宮町上筋原	40	205	50
自然	(新)26	角亀(1)	たつの市		新宮町角亀	45	200	30
自然	(新)27	角亀	たつの市		新宮町角亀	45	125	50
自然	(新)28	二柏野(1)	たつの市		新宮町二柏野	45	200	75
自然	(新)29	二柏野(2)	たつの市		新宮町二柏野	35	110	40
自然	(新)30	二柏野(3)	たつの市		新宮町二柏野	65	140	70
自然	(新)31	下田	たつの市		新宮町鍛冶屋	40	195	70
自然	(新)32	栗町(2)	たつの市		新宮町栗町	40	140	50
自然	(新)33	栗町(4)	たつの市		新宮町栗町	65	170	65
自然	(新)34	栗町(3)	たつの市		新宮町栗町	40	145	100
自然	(新)35	栗町(1)	たつの市		新宮町栗町	50	125	100
自然	(新)36	倉瀬	たつの市		新宮町千本倉瀬	45	100	70
自然	(新)37	千本(1)	たつの市		新宮町千本	35	140	30
自然	(新)38	東河内	たつの市		新宮町千本東河内	50	90	30
自然	(新)39	千本(2)	たつの市		新宮町千本	30	100	35
自然	(新)40	千本(3)	たつの市		新宮町千本	40	110	60
自然	(新)41	福栖	たつの市		新宮町福栖	40	150	60
自然	(新)42	善定	たつの市		新宮町善定	35	165	75
自然	(新)43	大屋	たつの市		新宮町大屋	37	185	90
自然	(新)44	芝田	たつの市		新宮町芝田	39	240	110
自然	(新)45	東町	たつの市		新宮町東町	65	440	100
自然	(新)46	曾我井(2)	たつの市		新宮町曾我井	60	200	80
自然	(新)47	上曾我井	たつの市		新宮町曾我井上曾我井	50	240	40
自然	(新)48	曾我井(1)	たつの市		新宮町曾我井	49	280	80
自然	(新)49	角ヶ鼻(2)	たつの市		新宮町角ヶ鼻	50	75	100
自然	(新)50	上筋原(4)	たつの市		新宮町上筋原	40	135	80
自然	(新)51	二柏野(4)	たつの市		新宮町二柏野	42	170	50
自然	(新)52	新宮(2)	たつの市		新宮町新宮	50	100	10
自然	(新)53	二柏野(5)	たつの市		新宮町二柏野	45	150	75
自然	(新)54	麦子	たつの市		新宮町牧	35	140	60
自然	(新)55	横松	たつの市		新宮町能地横松	40	80	50
自然	(新)56	吉島(3)	たつの市		新宮町吉島	45	100	30
自然	(新)57	上筋原(5)	たつの市		新宮町上筋原	50	100	30
自然	(新)58	上筋原(6)	たつの市		新宮町上筋原	50	250	100
自然	(新)59	吉島(4)	たつの市		新宮町吉島	30	135	40
自然	(新)60	鍛冶屋(2)	たつの市		新宮町鍛冶屋	55	85	70
自然	(新)61	中村	たつの市		新宮町篠首中村	45	230	120
自然	(新)62	篠首	たつの市		新宮町篠首	40	130	140
自然	(新)63	吉島(5)	たつの市		新宮町吉島	40	290	80

(予3-1-4) 急傾斜地崩壊危険箇所(Ⅰ:人家5戸以上か、5戸未満であっても公共施設がある箇所)
 龍野土木事務所

斜面	箇所番号	箇所名	位置			地形		
			郡市名	区町名	大字小字名	傾斜度(度)	延長(m)	高さ(m)
自然	(新)64	善定(2)	たつの市		新宮町善定	60	170	15
自然	(新)65	曾我井(3)	たつの市		新宮町曾我井	35	160	50
自然	(新)66	曾我井(4)	たつの市		新宮町曾我井	35	200	90
自然	(新)67	篠首(2)	たつの市		新宮町篠首	40	110	80
自然	(新)68	福栖(2)	たつの市		新宮町福栖	40	100	90
自然	(新)69	栗町(5)	たつの市		新宮町栗町	35	100	60
自然	(新)70	曾我井(5)	たつの市		新宮町曾我井	40	200	120
自然	(揖)1	半田	たつの市		揖保川町半田	30	345	30
自然	(揖)2	町屋	たつの市		揖保川町町屋	34	145	10
自然	(揖)3	養久	たつの市		揖保川町養久	30	260	42
自然	(揖)4	二塚(2)	たつの市		揖保川町二塚	34	75	34
自然	(揖)5	二塚(1)	たつの市		揖保川町二塚	30	245	20
自然	(揖)6	二塚(3)	たつの市		揖保川町二塚	30	175	16
自然	(揖)7	神戸北山	たつの市		揖保川町神戸北山	38	320	25
自然	(揖)8	片島	たつの市		揖保川町片島	45	380	28
自然	(揖)9	黍田	たつの市		揖保川町黍田	39	340	20
自然	(揖)10	原(2)	たつの市		揖保川町原	39	360	84
自然	(揖)11	大門	たつの市		揖保川町大門	33	265	20
自然	(揖)12	袋尻	たつの市		揖保川町袋尻大ヒノ下	37	140	18
自然	(揖)13	大久保	たつの市		揖保川町袋尻大久保	34	65	28
自然	(揖)14	金剛山	たつの市		揖保川町金剛山	32	145	55
自然	(揖)15	金剛山A	たつの市		揖保川町金剛山	30	60	18
自然	(揖)16	黍田2	たつの市		揖保川町黍田	40	170	27
自然	(揖)17	金剛山1	たつの市		揖保川町金剛山	30	70	38
自然	(揖)18	神戸北山b	たつの市		揖保川町片島	35	140	10
自然	(揖)19	黍田3	たつの市		揖保川町黍田	31	78	70
自然	(揖)20	今市a	たつの市		揖保川町今市	34	90	70
自然	(揖)21	黍田4	たつの市		揖保川町原	42	138	18
自然	(御)1	中島(2)	たつの市		御津町中島	45	65	20
自然	(御)2	山王	たつの市		御津町中島山王	30	210	12
自然	(御)3	碓岩(4)	たつの市		御津町碓岩	50	145	45
自然	(御)4	碓岩(3)	たつの市		御津町碓岩	35	80	70
自然	(御)5	碓岩(1)	たつの市		御津町碓岩	37	85	20
自然	(御)6	碓岩(2)	たつの市		御津町碓岩	45	80	80
自然	(御)7	加家	たつの市		御津町朝臣加家	40	170	40
自然	(御)8	朝臣	たつの市		御津町朝臣	37	125	30
自然	(御)9	稲富(1)	たつの市		御津町岩見稲富	50	160	20
自然	(御)10	稲富(2)	たつの市		御津町岩見稲富	50	150	60
自然	(御)11	黒崎(3)	たつの市		御津町黒崎	35	40	22
自然	(御)12	黒崎(1)	たつの市		御津町黒崎	44	75	20
自然	(御)13	新舞子(1)	たつの市		御津町黒崎基山	43	305	40
自然	(御)14	新舞子(2)	たつの市		御津町黒崎折敷谷	35	240	30
自然	(御)15	黒崎(2)	たつの市		御津町黒崎	50	70	30
自然	(御)16	新舞子(3)	たつの市		御津町黒崎	35	270	35
自然	(御)17	岩見(3)	たつの市		御津町岩見	35	80	30
自然	(御)18	岩見	たつの市		御津町岩見	38	300	25
自然	(御)19	岩見(2)	たつの市		御津町岩見	50	240	100
自然	(御)20	室津(1)	たつの市		御津町室津	70	60	16
自然	(御)21	室津	たつの市		御津町室津	48	550	20
自然	(御)22	室津(2)	たつの市		御津町室津	40	145	20
自然	(御)23	中島(3)	たつの市		御津町中島	45	140	40
自然	(御)24	大浦	たつの市		御津町大浦	35	150	90
自然	(御)25	柏	たつの市		御津町柏	40	150	80
自然	(御)26	新舞子(4)	たつの市		御津町黒崎	45	70	20
自然	(御)27	朝臣(2)	たつの市		御津町朝臣	35	250	80
自然	(御)28	加家(2)	たつの市		御津町朝臣加家	45	250	60
自然	(御)29	岩見(4)	たつの市		御津町岩見	35	270	80
自然	(御)30	岩見(5)	たつの市		御津町岩見	45	120	40
自然	(御)31	岩見(6)	たつの市		御津町岩見	50	500	100
自然	(御)32	岩見(7)	たつの市		御津町岩見	40	120	120

(予3-1-4) 急傾斜地崩壊危険箇所(Ⅰ:人家5戸以上か、5戸未満であっても公共施設がある箇所)
 龍野土木事務所

斜面	箇所番号	箇所名	位置			地形		
			郡市名	区町名	大字小字名	傾斜度(度)	延長(m)	高さ(m)
自然	(御)33	室津(3)	たつの市		御津町室津	35	330	65
自然	(御)34	室津(4)	たつの市		御津町室津	45	120	15
自然	(御)35	栄町	たつの市		御津町栄町	30	60	50
自然	(山)1	清野	宍粟市		山崎町清野	34	230	120
自然	(山)2	与位	宍粟市		山崎町与位	35	300	70
自然	(山)3	田井(1)	宍粟市		山崎町田井	32	480	190
自然	(山)4	杉ヶ瀬	宍粟市		山崎町杉ヶ瀬	31	100	80
自然	(山)5	野々上	宍粟市		山崎町野々上	39	200	40
自然	(山)6	田井(2)	宍粟市		山崎町田井	36	720	330
自然	(山)7	五十波(1)	宍粟市		山崎町五十波	37	170	90
自然	(山)8	矢原	宍粟市		山崎町矢原	35	300	100
自然	(山)9	神谷	宍粟市		山崎町神谷	35	120	70
自然	(山)10	三谷	宍粟市		山崎町三谷	41	310	70
自然	(山)11	中	宍粟市		山崎町中	37	180	60
自然	(山)12	出石	宍粟市		山崎町須賀沢出石	35	370	50
自然	(山)13	梯	宍粟市		山崎町梯	37	270	60
自然	(山)14	五十波(2)	宍粟市		山崎町五十波	39	270	80
自然	(山)15	三津	宍粟市		山崎町三津	41	200	130
自然	(山)16	山崎(2)	宍粟市		山崎町中野宮ノ北	30	250	190
自然	(山)17	山崎(3)	宍粟市		山崎町上ノ上ノ下	34	100	150
自然	(山)18	山崎(4)	宍粟市		山崎町上ノ上ノ上	30	270	150
自然	(山)19	宮ノ元	宍粟市		山崎町中野宮ノ元	35	220	50
自然	(山)20	中野	宍粟市		山崎町中野	37	300	260
自然	(山)21	東下野	宍粟市		山崎町東下野	30	190	130
自然	(山)22	上牧谷	宍粟市		山崎町上牧谷	36	250	60
自然	(山)23	片山	宍粟市		山崎町片山	34	300	70
自然	(山)24	宇野	宍粟市		山崎町宇野	37	270	100
自然	(山)25	寺西	宍粟市		山崎町塩田寺西	32	180	150
自然	(山)26	塩田(1)	宍粟市		山崎町塩田	36	250	100
自然	(山)27	塩田(2)	宍粟市		山崎町塩田	35	160	90
自然	(山)28	塩田(4)	宍粟市		山崎町塩田	30	200	90
自然	(山)29	塩田(3)	宍粟市		山崎町塩田	42	200	90
自然	(山)30	中井	宍粟市		山崎町中井	34	280	80
自然	(山)31	大沢	宍粟市		山崎町大沢	40	350	60
自然	(山)32	大沢(2)	宍粟市		山崎町大沢	31	370	70
自然	(山)33	小河内	宍粟市		山崎町小河内	30	360	90
自然	(山)34	塩山	宍粟市		山崎町塩山	32	260	140
自然	(山)35	土万(2)	宍粟市		山崎町土万	30	200	120
自然	(山)36	土万	宍粟市		山崎町土万	35	260	80
自然	(山)37	葛根	宍粟市		山崎町葛根	33	240	120
自然	(山)38	青木(1)	宍粟市		山崎町青木	34	240	40
自然	(山)39	青木(2)	宍粟市		山崎町青木	35	210	50
自然	(山)40	宇原	宍粟市		山崎町宇原	30	130	50
自然	(山)41	加生	宍粟市		山崎町加生	31	500	30
自然	(山)42	上寺	宍粟市		山崎町上寺	30	100	40
自然	(山)43	寺町	宍粟市		山崎町山崎寺町	32	320	70
自然	(山)44	最上山	宍粟市		山崎町元山崎原谷	45	160	30
自然	(山)45	春安	宍粟市		山崎町春安	35	155	50
自然	(山)46	山崎(1)	宍粟市		山崎町上比地	37	200	30
自然	(山)47	下比地	宍粟市		山崎町下比地	40	240	170
自然	(山)48	川戸(2)	宍粟市		山崎町川戸東北山	30	340	70
自然	(山)49	川戸(1)	宍粟市		山崎町川戸東北山	30	290	70
自然	(山)50	川戸(3)	宍粟市		山崎町川戸	31	160	60
自然	(山)51	葛根(2)	宍粟市		山崎町葛根	36	80	15
自然	(山)52	高下(1)	宍粟市		山崎町高下	34	150	60
自然	(山)53	高下(2)	宍粟市		山崎町高下	34	140	100
自然	(山)54	高下(3)	宍粟市		山崎町高下	38	250	70
自然	(山)55	塩田(5)	宍粟市		山崎町塩田	36	200	110
自然	(山)56	川戸(4)	宍粟市		山崎町川戸	34	170	20
自然	(山)57	久住	宍粟市		山崎町中野久住	35	320	190

(予3-1-4) 急傾斜地崩壊危険箇所(Ⅰ:人家5戸以上か、5戸未満であっても公共施設がある箇所)
龍野土木事務所

斜面	箇所番号	箇所名	位置			地形		
			郡市名	区町名	大字小字名	傾斜度(度)	延長(m)	高さ(m)
自然	(山)58	上牧谷(1)	宍粟市		山崎町上牧谷	30	70	30
自然	(山)59	上牧谷(2)	宍粟市		山崎町上牧谷	41	80	80
自然	(山)60	三津(2)	宍粟市		山崎町三津	30	70	10
自然	(山)61	野々上(2)	宍粟市		山崎町野々上	31	90	30
自然	(山)62	野々上(3)	宍粟市		山崎町野々上	34	110	80
自然	(山)63	小河内(2)	宍粟市		山崎町小河内	35	220	50
自然	(山)64	土万(3)	宍粟市		山崎町土万	30	130	60
自然	(山)65	土万(4)	宍粟市		山崎町土万	38	270	80
自然	(山)66	土万(5)	宍粟市		山崎町土万	34	240	70
自然	(山)67	最上山(2)	宍粟市		山崎町元山崎	45	300	30
自然	(山)68	万燈山	宍粟市		山崎町高所	37	100	30
自然	(山)69	三谷(2)	宍粟市		山崎町三谷	30	110	40
自然	(山)70	矢原(2)	宍粟市		山崎町矢原	43	100	140
自然	(山)71	杉ヶ瀬(2)	宍粟市		山崎町杉ヶ瀬	33	260	160
自然	(山)72	杉ヶ瀬(3)	宍粟市		山崎町杉ヶ瀬	43	240	140
自然	(山)73	横須(1)	宍粟市		山崎町横須	30	150	70
自然	(山)74	横須(2)	宍粟市		山崎町横須	33	350	130
自然	(山)75	横須(3)	宍粟市		山崎町横須	32	200	70
自然	(山)76	横須(4)	宍粟市		山崎町横須	30	200	80
自然	(山)77	下町(1)	宍粟市		山崎町下町	35	120	120
自然	(山)78	下町(2)	宍粟市		山崎町下町	32	180	170
自然	(山)79	宮ノ元(2)	宍粟市		山崎町中野宮ノ元	33	220	130
自然	(山)80	段(1)	宍粟市		山崎町段	36	90	40
自然	(山)81	段(2)	宍粟市		山崎町段	32	200	100
自然	(山)82	寺西(2)	宍粟市		山崎町塩田寺西	35	80	70
自然	(山)83	大谷	宍粟市		山崎町大谷	30	130	60
自然	(山)84	大沢(3)	宍粟市		山崎町大沢	40	450	70
自然	(山)85	東下野(2)	宍粟市		山崎町東下野	35	90	100
自然	(山)86	宇野(2)	宍粟市		山崎町宇野	35	140	70
自然	(山)87	宇野(3)	宍粟市		山崎町宇野	36	130	60
自然	(山)88	神谷(2)	宍粟市		山崎町神谷	31	110	60
自然	(山)89	与位(2)	宍粟市		山崎町与位	34	550	250
自然	(山)90	梯(2)	宍粟市		山崎町梯	34	400	300
自然	(山)91	生谷	宍粟市		山崎町生谷	30	300	90
人工	(山)1	加生	宍粟市		山崎町加生	34	110	40
自然	(一)1	富士野	宍粟市		一宮町富士野倉床	32	410	200
自然	(一)2	倉床(3)	宍粟市		一宮町倉床	30	300	110
自然	(一)3	倉床(1)	宍粟市		一宮町倉床	30	340	60
自然	(一)4	倉床(2)	宍粟市		一宮町倉床	40	190	90
自然	(一)5	倉床(4)	宍粟市		一宮町倉床	34	170	80
自然	(一)6	黒原	宍粟市		一宮町黒原	36	200	110
自然	(一)7	大野	宍粟市		一宮町黒原	35	220	90
自然	(一)8	井内(1)	宍粟市		一宮町井内	35	140	65
自然	(一)9	上千町	宍粟市		一宮町千町	31	170	80
自然	(一)10	草木	宍粟市		一宮町草木	39	350	60
自然	(一)11	三方(1)	宍粟市		一宮町三方町	45	140	30
自然	(一)12	三方(2)	宍粟市		一宮町三方町	30	160	25
自然	(一)13	三方(3)	宍粟市		一宮町三方町	30	125	45
自然	(一)14	三方(4)	宍粟市		一宮町三方町	30	30	30
自然	(一)15	河原田	宍粟市		一宮町河原田	52	115	90
自然	(一)16	平	宍粟市		一宮町河原田平	30	200	90
自然	(一)17	福野	宍粟市		一宮町福野	50	280	90
自然	(一)18	福中	宍粟市		一宮町福中	45	300	190
自然	(一)19	吉野	宍粟市		一宮町福知吉野	30	220	240
自然	(一)20	福知	宍粟市		一宮町福知	40	260	90
自然	(一)21	上西深	宍粟市		一宮町西深上西深	34	295	320
自然	(一)22	下西深	宍粟市		一宮町西深下西深	35	100	50
自然	(一)23	東川	宍粟市		一宮町深河谷段垣内	55	445	130
自然	(一)24	生栖	宍粟市		一宮町生栖	30	185	130
自然	(一)25	三林(2)	宍粟市		一宮町安積三林	36	120	60

(予3-1-4) 急傾斜地崩壊危険箇所(Ⅰ:人家5戸以上か、5戸未満であっても公共施設がある箇所)
龍野土木事務所

斜面	箇所番号	箇所名	位置			地形		
			郡市名	区町名	大字小字名	傾斜度(度)	延長(m)	高さ(m)
自然	(一)26	三林(1)	宍粟市		一宮町安積三林	35	80	50
自然	(一)27	中安積	宍粟市		一宮町安積中安積	33	200	40
自然	(一)28	曲里(1)	宍粟市		一宮町安積曲里	55	220	40
自然	(一)29	曲里(2)	宍粟市		一宮町安積曲里	53	85	17
自然	(一)30	曲里(3)	宍粟市		一宮町安積曲里	37	125	230
自然	(一)31	曲里(4)	宍粟市		一宮町安積曲里	30	50	50
自然	(一)32	三軒屋	宍粟市		一宮町東市場三軒屋	45	260	14
自然	(一)33	閏賀(2)	宍粟市		一宮町閏賀	39	280	80
自然	(一)34	閏賀(1)	宍粟市		一宮町閏賀	35	260	140
自然	(一)35	下野田	宍粟市		一宮町下野田	36	200	180
自然	(一)36	上野田	宍粟市		一宮町上野田	30	110	60
自然	(一)37	三林(3)	宍粟市		一宮町安積三林	30	170	60
自然	(一)38	吉野(2)	宍粟市		一宮町福知吉野	30	90	230
自然	(一)39	下野田(2)	宍粟市		一宮町下野田	36	150	390
自然	(一)40	倉床(5)	宍粟市		一宮町倉床	30	150	80
自然	(一)41	倉床(6)	宍粟市		一宮町倉床	35	200	50
自然	(一)42	百千家満	宍粟市		一宮町百千家満	32	130	50
自然	(一)43	福野(2)	宍粟市		一宮町福野	38	120	80
自然	(一)44	生栖(2)	宍粟市		一宮町生栖	30	115	140
自然	(一)45	生栖(3)	宍粟市		一宮町生栖	31	500	40
自然	(一)46	中坪	宍粟市		一宮町東河内中坪	36	160	90
自然	(一)47	河原田(2)	宍粟市		一宮町河原田	36	140	90
自然	(一)48	河原田(3)	宍粟市		一宮町河原田	30	100	40
自然	(一)49	上岸田	宍粟市		一宮町上岸田	32	80	45
自然	(一)50	深河谷	宍粟市		一宮町深河谷	35	55	140
自然	(一)51	深河谷(2)	宍粟市		一宮町深河谷	30	130	30
自然	(一)52	深河谷(3)	宍粟市		一宮町深河谷	40	240	100
自然	(一)53	千町	宍粟市		一宮町千町	32	100	70
自然	(一)54	三方(5)	宍粟市		一宮町三方町	35	250	120
自然	(一)55	三方(6)	宍粟市		一宮町三方町	50	310	40
自然	(一)56	西深	宍粟市		一宮町西深	30	80	100
自然	(一)57	下西深(2)	宍粟市		一宮町西深	30	140	25
自然	(一)58	下西深(3)	宍粟市		一宮町西深	35	460	70
自然	(一)59	曲里(5)	宍粟市		一宮町安積曲里	36	90	110
自然	(一)60	曲里(6)	宍粟市		一宮町安積曲里	31	80	110
自然	(一)61	本谷	宍粟市		一宮町東河内本谷	38	90	20
自然	(一)62	福田	宍粟市		一宮町東河内福田	30	410	130
自然	(一)63	井内(2)	宍粟市		一宮町井内	32	80	70
自然	(一)64	黒原(2)	宍粟市		一宮町黒原	32	200	60
自然	(一)65	糶屋a	宍粟市		一宮町公文	45	110	50
自然	(一)66	曲里(7)	宍粟市		一宮町安積曲里	40	135	280
自然	(一)67	曲里(8)	宍粟市		一宮町安積曲里	40	190	200
自然	(一)68	閏賀(3)	宍粟市		一宮町	40	190	180
自然	(一)69	三軒屋(2)	宍粟市		一宮町東市場三軒屋	40	400	220
自然	(一)70	本谷(2)	宍粟市		一宮町東河内本谷(2)	35	180	230
自然	(波)1	戸倉	宍粟市		波賀町戸倉	40	210	60
自然	(波)2	鹿伏(1)	宍粟市		波賀町鹿伏	30	180	80
自然	(波)3	鹿伏(2)	宍粟市		波賀町鹿伏	30	190	140
自然	(波)4	引原	宍粟市		波賀町引原	40	90	130
自然	(波)5	日ノ原	宍粟市		波賀町原	40	75	130
自然	(波)6	原(1)	宍粟市		波賀町原	30	125	100
自然	(波)7	原(2)	宍粟市		波賀町原	30	260	90
自然	(波)8	野尻	宍粟市		波賀町野尻	30	130	30
自然	(波)9	皆木	宍粟市		波賀町皆木	40	200	120
自然	(波)10	安賀	宍粟市		波賀町安賀	40	220	60
自然	(波)11	奥谷	宍粟市		波賀町谷奥谷	40	200	90
自然	(波)12	谷	宍粟市		波賀町谷	40	135	110
自然	(波)13	下谷	宍粟市		波賀町谷下谷	30	220	80
自然	(波)14	日見谷	宍粟市		波賀町日見谷	32	350	130
自然	(波)15	安賀(2)	宍粟市		波賀町安賀	45	240	60

(予3-1-4) 急傾斜地崩壊危険箇所(Ⅰ:人家5戸以上か、5戸未満であっても公共施設がある箇所)
龍野土木事務所

斜面	箇所番号	箇所名	位置			地形		
			郡市名	区町名	大字小字名	傾斜度(度)	延長(m)	高さ(m)
自然	(波)16	上小野(1)	宍粟市		波賀町小野上小野	45	100	60
自然	(波)17	上野(1)	宍粟市		波賀町上野	45	280	20
自然	(波)18	安賀(3)	宍粟市		波賀町安賀	40	150	25
自然	(波)19	上野(2)	宍粟市		波賀町上野	40	110	100
自然	(波)20	安賀(4)	宍粟市		波賀町安賀	45	200	12
自然	(波)21	溝野(1)	宍粟市		波賀町谷溝野	32	200	150
自然	(波)22	上小野(2)	宍粟市		波賀町小野上小野	40	330	200
自然	(波)23	道谷(1)	宍粟市		波賀町道谷	40	120	65
自然	(波)24	道谷(2)	宍粟市		波賀町道谷	40	140	125
自然	(波)25	日ノ原(2)	宍粟市		波賀町日ノ原	50	80	30
自然	(波)26	原(3)	宍粟市		波賀町原	48	80	190
自然	(波)27	水谷	宍粟市		波賀町上野水谷	40	140	110
自然	(波)28	下小野	宍粟市		波賀町小野下小野	37	140	110
自然	(波)29	奥谷(2)	宍粟市		波賀町谷奥谷	46	150	60
自然	(波)30	原(4)	宍粟市		波賀町原	40	120	80
自然	(波)31	小野(2)	宍粟市		波賀町小野	40	120	120
自然	(波)32	引原(2)	宍粟市		波賀町引原	65	120	16
自然	(波)33	道谷(3)	宍粟市		波賀町道谷	35	150	50
自然	(波)34	道谷(4)	宍粟市		波賀町道谷	40	100	75
自然	(波)35	鹿伏(3)	宍粟市		波賀町鹿伏	35	150	135
自然	(波)36	鹿伏(4)	宍粟市		波賀町鹿伏	35	550	140
自然	(波)37	引原(3)	宍粟市		波賀町引原	40	250	155
自然	(波)38	日ノ原(3)	宍粟市		波賀町日ノ原	40	350	60
自然	(波)39	原(5)	宍粟市		波賀町原	40	230	55
自然	(波)40	原(6)	宍粟市		波賀町原	35	350	150
自然	(波)41	原(7)	宍粟市		波賀町原原有賀	35	80	150
自然	(波)42	野尻(2)	宍粟市		波賀町野尻	32	150	150
自然	(波)43	野尻(3)	宍粟市		波賀町野尻	40	300	110
自然	(波)44	飯見(1)	宍粟市		波賀町飯見	35	200	70
自然	(波)45	有賀(1)	宍粟市		波賀町有賀	45	50	10
自然	(波)46	上野(3)	宍粟市		波賀町上野	35	200	110
自然	(波)47	上野(4)	宍粟市		波賀町上野	40	120	25
自然	(波)48	上野(5)	宍粟市		波賀町安賀	30	250	40
自然	(波)49	今市	宍粟市		波賀町今市	45	130	90
自然	(波)50	溝野(2)	宍粟市		波賀町谷溝野	40	100	120
自然	(波)51	原(8)	宍粟市		波賀町原	45	260	230
自然	(波)52	上野(6)	宍粟市		波賀町上野	43	170	160
自然	(波)53	上野(7)	宍粟市		波賀町上野	60	170	60
自然	(波)54	上野(8)	宍粟市		波賀町上野	60	360	70
自然	(波)55	高山	宍粟市		波賀町引原高山	40	250	190
自然	(千)1	川井(1)	宍粟市		千種町川井	40	160	135
自然	(千)2	川井(2)	宍粟市		千種町川井	44	125	215
自然	(千)3	千草(1)	宍粟市		千種町千草	44	40	35
自然	(千)4	越岨	宍粟市		千種町岩野辺	30	155	20
自然	(千)5	千草(2)	宍粟市		千種町千草	45	80	20
自然	(千)6	鷹巢(1)	宍粟市		千種町鷹巢	35	220	100
自然	(千)7	鷹巢(2)	宍粟市		千種町鷹巢	35	100	50
自然	(千)8	城ヶ岨	宍粟市		千種町黒土	40	220	50
自然	(千)9	紙屋	宍粟市		千種町西山	45	150	30
自然	(千)10	西山(1)	宍粟市		千種町西山	55	170	45
自然	(千)11	西山(2)	宍粟市		千種町西山	45	175	35
自然	(千)12	西山(3)	宍粟市		千種町西山	40	110	55
自然	(千)13	七野	宍粟市		千種町七野	45	100	100
自然	(千)14	猶原	宍粟市		千種町下河野	45	250	250
自然	(千)15	下河野(1)	宍粟市		千種町下河野	50	130	170
自然	(千)16	宮ノ下	宍粟市		千種町下河野	43	360	200
自然	(千)18	竹ノ内(2)	宍粟市		千種町下河野	50	105	60
自然	(千)19	西河内A	宍粟市		千種町西河内	37	120	25
自然	(千)20	西河内D	宍粟市		千種町西河内	40	135	120
自然	(千)21	奥西山C	宍粟市		千種町西山	35	235	150

(予3-1-4) 急傾斜地崩壊危険箇所(Ⅰ:人家5戸以上か、5戸未満であっても公共施設がある箇所)
龍野土木事務所

斜面	箇所番号	箇所名	位置			地形		
			郡市名	区町名	大字小字名	傾斜度(度)	延長(m)	高さ(m)
自然	(千)22	鷹巣c	宍粟市		千種町鷹巣	65	75	80
自然	(千)23	西河内b	宍粟市		千種町西河内	35	410	80
自然	(千)24	河内B	宍粟市		千種町河内	42	145	50
自然	(千)25	河内D	宍粟市		千種町河内	40	180	95
自然	(千)26	河呂A	宍粟市		千種町河呂	30	190	430
自然	(千)27	西山A	宍粟市		千種町西山	40	45	50
自然	(千)28	西山	宍粟市		千種町西山	45	190	70
自然	(千)29	奥西山E	宍粟市		千種町西山	60	145	60
自然	(千)30	下河野1	宍粟市		千種町下河野	65	190	300
自然	(千)31	下河野b	宍粟市		千種町下河野	47	250	230
自然	(千)32	鷹巣B	宍粟市		千種町鷹巣	40	75	50
自然	(千)33	鷹巣C	宍粟市		千種町鷹巣	35	75	20
自然	(千)34	下鷹巣1	宍粟市		千種町鷹巣	30	50	20
自然	(千)35	七野A	宍粟市		千種町七野	30	90	70
自然	(千)36	黒土1	宍粟市		千種町黒土	30	130	95
自然	(千)37	黒土b	宍粟市		千種町黒土	45	260	60
人工	(千)1	西河内F	宍粟市		千種町西河内	40	115	230
自然	1	笹山	揖保郡	太子町	山田笹山	40	100	18
自然	2	新山	揖保郡	太子町	原新山	31	145	60
自然	3	原坂	揖保郡	太子町	太田原坂	34	105	20
自然	4	平岩(1)	揖保郡	太子町	東出平岩	33	265	45
自然	5	平岩(2)	揖保郡	太子町	東出平岩	42	165	12
自然	6	丹生山	揖保郡	太子町	東保丹生山	36	385	36
自然	7	大門	揖保郡	太子町	松尾大門	30	60	60
自然	8	壇特山	揖保郡	太子町	東出壇特山	30	220	70
自然	9	西本町	揖保郡	太子町	角島西本町	55	170	25
自然	10	立岡山(1)	揖保郡	太子町	老原立岡山	50	110	30
自然	11	立岡山(2)	揖保郡	太子町	老原立岡山	37	230	55
自然	12	糸井(1)	揖保郡	太子町	糸井	30	80	50
自然	13	糸井(2)	揖保郡	太子町	糸井	30	70	20
自然	14	平岩(3)	揖保郡	太子町	東出	40	100	15
自然	15	壇特山(2)	揖保郡	太子町	東出壇特山	30	120	50
自然	16	広坂(1)	揖保郡	太子町	広坂	30	120	70
自然	17	立岡(1)	揖保郡	太子町	立岡	40	90	50
自然	18	松ヶ下(1)	揖保郡	太子町	松ヶ下	50	65	25
自然	19	東出(1)	揖保郡	太子町	東出	35	110	30
自然	20	山田(1)	揖保郡	太子町	山田	30	60	60
自然	21	松尾	揖保郡	太子町	松尾大門	45	120	20
自然	22	助久(1)	揖保郡	太子町	作用岡	40	90	15
自然	23	前山(1)	揖保郡	太子町	作用岡	35	160	20
自然	24	鵜飼(1)	揖保郡	太子町	広坂	45	200	60
自然	25	東保	揖保郡	太子町	東保	40	260	60
自然	26	東保(2)	揖保郡	太子町	東保	45	200	40
自然	27	沼田(1)	揖保郡	太子町	大田沼田	30	300	80
自然	28	立岡(2)	揖保郡	太子町	立岡	30	150	40
自然	29	立岡(3)	揖保郡	太子町	立岡	40	300	110
自然	30	壇特山(3)	揖保郡	太子町	東出壇特山	30	250	40
自然	31	鵜飼(2)	揖保郡	太子町	松尾	35	50	15
自然	32	壇特山(4)	揖保郡	太子町	東保	30	80	50
自然	33	松ヶ下(2)	揖保郡	太子町	松ヶ下	40	120	25
自然	34	松ヶ下(3)	揖保郡	太子町	松ヶ下	40	170	20
自然	35	西本町(2)	揖保郡	太子町	斑鳩西本町	40	350	100
人工	1	壇特山	揖保郡	太子町	東出壇特山	30	100	15
人工	2	小丸山	揖保郡	太子町	山田小丸山	36	95	20
人工	3	丹生山	揖保郡	太子町	東保丹生山	40	130	20
人工	36	原	揖保郡	太子町	原	45	120	40

(予3-1-4) 急傾斜地崩壊危険箇所(Ⅰ:人家5戸以上か、5戸未満であっても公共施設がある箇所)
豊岡土木事務所

斜面	箇所番号	箇所名	位置			地形		
			郡市名	区町名	大字小字名	傾斜度(度)	延長(m)	高さ(m)
自然	(豊)1	瀬戸(1)	豊岡市		瀬戸	55	90	20
自然	(豊)2	瀬戸(2)	豊岡市		瀬戸	60	307	50
自然	(豊)3	瀬戸(5)	豊岡市		瀬戸	50	330	50
自然	(豊)4	瀬戸(3)	豊岡市		瀬戸	80	275	70
自然	(豊)5	瀬戸(4)	豊岡市		瀬戸	50	210	30
自然	(豊)6	津居山(1)	豊岡市		津居山	64	353	30
自然	(豊)7	津居山(2)	豊岡市		津居山	57	380	100
自然	(豊)8	津居山(3)	豊岡市		津居山	60	523	90
自然	(豊)9	小島(2)	豊岡市		小島	60	192	70
自然	(豊)10	小島(1)	豊岡市		小島	55	313	60
自然	(豊)11	小島(3)	豊岡市		小島	45	83	50
自然	(豊)12	小島(4)	豊岡市		小島	43	47	48
自然	(豊)13	気比(2)	豊岡市		気比	40	150	66
自然	(豊)14	気比	豊岡市		気比	52	80	33
自然	(豊)15	田結(3)	豊岡市		田結	55	190	25
自然	(豊)16	田結(4)	豊岡市		田結	40	70	65
自然	(豊)17	田結(1)	豊岡市		田結	50	133	50
自然	(豊)18	田結(2)	豊岡市		田結	60	125	50
自然	(豊)19	三原	豊岡市		三原	35	206	50
自然	(豊)20	畑上(1)	豊岡市		畑上	35	268	40
自然	(豊)21	畑上(2)	豊岡市		畑上	50	111	95
自然	(豊)22	伊賀谷	豊岡市		伊賀谷	45	120	40
自然	(豊)23	江野(1)	豊岡市		江野	50	188	20
自然	(豊)24	江野(2)	豊岡市		江野	41	478	72
自然	(豊)25	江野(3)	豊岡市		江野	55	130	58
自然	(豊)26	岩熊(1)	豊岡市		岩熊	40	143	110
自然	(豊)27	岩熊(2)	豊岡市		岩熊	40	130	60
自然	(豊)28	新堂	豊岡市		新堂	40	260	50
自然	(豊)29	滝	豊岡市		滝	40	70	22
自然	(豊)30	森津(3)	豊岡市		森津	40	93	14
自然	(豊)31	森津(2)	豊岡市		森津	40	130	30
自然	(豊)32	森津(1)	豊岡市		森津	52	1090	100
自然	(豊)33	赤石(1)	豊岡市		赤石	45	313	24
自然	(豊)34	赤石(2)	豊岡市		赤石	70	584	40
自然	(豊)35	赤石(3)	豊岡市		赤石	45	325	30
自然	(豊)36	下鶴井(1)	豊岡市		下鶴井	45	704	50
自然	(豊)37	下鶴井(2)	豊岡市		下鶴井	40	600	60
自然	(豊)38	野上	豊岡市		野上	45	473	30
自然	(豊)39	森(1)	豊岡市		森	41	60	26
自然	(豊)40	森(2)	豊岡市		森	31	125	35
自然	(豊)41	金剛寺(1)	豊岡市		金剛寺	55	190	30
自然	(豊)42	金剛寺(2)	豊岡市		金剛寺	36	45	24
自然	(豊)43	山本	豊岡市		山本	50	300	30
自然	(豊)44	船町(2)	豊岡市		船町	50	135	65
自然	(豊)45	船町(1)	豊岡市		船町	55	108	60
自然	(豊)46	日撫	豊岡市		日撫	55	350	50
自然	(豊)47	梶原	豊岡市		梶原	45	570	50
自然	(豊)48	庄境(1)	豊岡市		庄境	43	1040	80
自然	(豊)49	庄境(3)	豊岡市		庄境	55	120	70
自然	(豊)50	庄境(2)	豊岡市		庄境	60	955	110
自然	(豊)51	鎌田	豊岡市		鎌田	50	295	30
自然	(豊)52	栄町(1)	豊岡市		栄町	45	110	40
自然	(豊)53	栄町(2)	豊岡市		栄町	36	100	34
自然	(豊)54	祥雲寺	豊岡市		祥雲寺	60	55	35
自然	(豊)55	法花寺	豊岡市		法花寺	40	510	50
自然	(豊)56	百合地	豊岡市		百合地	60	415	90
自然	(豊)57	河谷(1)	豊岡市		河谷	44	480	40
自然	(豊)58	河谷(2)	豊岡市		河谷	43	560	56
自然	(豊)59	中谷(1)	豊岡市		中谷	30	360	40
自然	(豊)60	中谷(2)	豊岡市		中谷	31	210	30
自然	(豊)61	中谷(3)	豊岡市		中谷	40	745	30
自然	(豊)62	木内	豊岡市		木内	46	664	100

(予3-1-4) 急傾斜地崩壊危険箇所(Ⅰ:人家5戸以上か、5戸未満であっても公共施設がある箇所)
豊岡土木事務所

斜面	箇所番号	箇所名	位置			地形		
			郡市名	区町名	大字小字名	傾斜度(度)	延長(m)	高さ(m)
自然	(豊)63	駄坂	豊岡市		駄坂	43	550	100
自然	(豊)64	下鉢山(1)	豊岡市		下鉢山	50	155	12
自然	(豊)65	下鉢山(2)	豊岡市		下鉢山	45	347	30
自然	(豊)66	下鉢山(3)	豊岡市		下鉢山	45	258	30
自然	(豊)67	上鉢山	豊岡市		上鉢山	70	863	40
自然	(豊)68	香住(1)	豊岡市		香住	35	235	24
自然	(豊)69	香住(2)	豊岡市		香住	60	175	35
自然	(豊)70	香住(3)	豊岡市		香住	70	330	30
自然	(豊)71	三宅(2)	豊岡市		三宅	46	230	24
自然	(豊)72	三宅(1)	豊岡市		三宅	45	236	30
自然	(豊)73	三宅(3)	豊岡市		三宅	45	208	25
自然	(豊)74	奥野(1)	豊岡市		奥野	40	265	60
自然	(豊)75	奥野(2)	豊岡市		奥野	50	105	40
自然	(豊)76	森尾	豊岡市		森尾	40	255	20
自然	(豊)77	立石(1)	豊岡市		立石	70	168	15
自然	(豊)78	立石(2)	豊岡市		立石	70	140	5
自然	(豊)79	長谷(2)	豊岡市		長谷	43	185	35
自然	(豊)80	長谷(1)	豊岡市		長谷	40	212	40
自然	(豊)81	長谷(3)	豊岡市		長谷	70	115	10
自然	(豊)82	倉見	豊岡市		倉見	43	167	20
自然	(豊)83	下陰(1)	豊岡市		下陰	45	80	25
自然	(豊)84	下陰(2)	豊岡市		下陰	70	312	45
自然	(豊)85	下陰(3)	豊岡市		下陰	46	33	16
自然	(豊)86	中陰(1)	豊岡市		中陰	45	858	30
自然	(豊)87	中陰(2)	豊岡市		中陰	42	210	18
自然	(豊)88	福田(1)	豊岡市		福田	50	805	30
自然	(豊)89	福田(2)	豊岡市		福田	45	487	35
自然	(豊)90	福田(3)	豊岡市		福田	40	120	24
自然	(豊)91	福田(4)	豊岡市		福田	50	164	35
自然	(豊)92	宮井(3)	豊岡市		宮井	40	130	20
自然	(豊)93	宮井(1)	豊岡市		宮井	40	283	54
自然	(豊)94	宮井(2)	豊岡市		宮井	50	160	77
自然	(豊)95	庄(1)	豊岡市		庄	40	113	15
自然	(豊)96	庄(2)	豊岡市		庄	45	185	30
自然	(豊)97	野垣	豊岡市		野垣	34	185	60
自然	(豊)98	吉井	豊岡市		吉井	43	130	42
自然	(豊)99	福庄寺(1)	豊岡市		福庄寺	40	570	35
自然	(豊)100	福庄寺(2)	豊岡市		福庄寺	40	248	50
自然	(豊)101	大谷(1)	豊岡市		大谷	45	188	50
自然	(豊)102	大谷(2)	豊岡市		大谷	40	125	30
自然	(豊)103	内町	豊岡市		内町	38	177	80
自然	(豊)104	辻(1)	豊岡市		辻	60	270	80
自然	(豊)105	辻(2)	豊岡市		辻	47	85	64
自然	(豊)106	船谷	豊岡市		船谷	45	150	50
自然	(豊)107	目坂(1)	豊岡市		目坂	40	122	100
自然	(豊)108	目坂(2)	豊岡市		目坂	42	192	76
自然	(豊)109	目坂(3)	豊岡市		目坂	40	188	60
自然	(豊)110	口岩井	豊岡市		岩井口岩井	40	450	25
自然	(豊)111	奥岩井	豊岡市		岩井奥岩井	35	350	25
自然	(豊)112	上陰(2)	豊岡市		上陰	45	185	25
自然	(豊)113	上陰(1)	豊岡市		上陰	50	185	40
自然	(豊)114	上陰高屋	豊岡市		上陰高屋	38	275	30
自然	(豊)115	高屋(1)	豊岡市		高屋	50	916	50
自然	(豊)116	高屋(2)	豊岡市		高屋	35	217	20
自然	(豊)117	高屋(3)	豊岡市		高屋	40	510	40
自然	(豊)118	戸牧(1)	豊岡市		戸牧	40	225	30
自然	(豊)119	戸牧(2)	豊岡市		戸牧	35	80	8
自然	(豊)120	戸牧(3)	豊岡市		戸牧	34	38	16
自然	(豊)121	戸牧(4)	豊岡市		戸牧	31	170	23
自然	(豊)122	戸牧(5)	豊岡市		戸牧	30	80	22
自然	(豊)123	山王町	豊岡市		山王町	60	170	18
自然	(豊)124	京町(1)	豊岡市		京町	55	308	40

(予3-1-4) 急傾斜地崩壊危険箇所 (I: 人家5戸以上か、5戸未満であっても公共施設がある箇所)
豊岡土木事務所

斜面	箇所番号	箇所名	位置			地形		
			郡市名	区町名	大字小字名	傾斜度(度)	延長(m)	高さ(m)
自然	(豊)125	京町(2)	豊岡市		京町	40	320	40
自然	(豊)126	正法寺(1)	豊岡市		正法寺	52	45	8
自然	(豊)127	正法寺(2)	豊岡市		正法寺	43	50	22
自然	(豊)128	三坂町	豊岡市		三坂町	45	167	40
自然	(豊)129	妙楽寺(5)	豊岡市		妙楽寺	45	105	15
自然	(豊)130	妙楽寺(1)	豊岡市		妙楽寺	50	232	30
自然	(豊)131	妙楽寺(2)	豊岡市		妙楽寺	46	200	40
自然	(豊)132	妙楽寺(3)	豊岡市		妙楽寺	40	100	25
自然	(豊)133	妙楽寺(4)	豊岡市		妙楽寺	50	95	25
自然	(豊)134	妙楽寺(6)	豊岡市		妙楽寺	60	125	20
自然	(豊)135	妙楽寺(7)	豊岡市		妙楽寺	30	50	20
自然	(豊)136	妙楽寺(8)	豊岡市		妙楽寺	30	60	25
自然	(豊)137	九日市上町	豊岡市		九日市上町	38	180	30
自然	(豊)138	佐野(2)	豊岡市		佐野	40	70	30
自然	(豊)139	佐野(1)	豊岡市		佐野	35	291	40
自然	(豊)140	上佐野	豊岡市		上佐野	33	60	9
自然	(豊)141	納屋	豊岡市		納屋	45	433	50
自然	(豊)142	中郷	豊岡市		中郷	70	400	60
自然	(豊)143	市谷	豊岡市		市谷	43	155	54
人工	(豊)1	下鉢山	豊岡市		下鉢山	47	140	15
自然	(城)1	湯島(6)	豊岡市		城崎町湯島	40	133	102
自然	(城)2	湯島(7)	豊岡市		城崎町湯島	38	208	90
自然	(城)3	湯島(8)	豊岡市		城崎町湯島	41	52	19
自然	(城)4	湯島(9)	豊岡市		城崎町湯島	38	94	36
自然	(城)5	湯島(1)	豊岡市		城崎町湯島	65	245	25
自然	(城)6	湯島(5)	豊岡市		城崎町湯島	40	135	20
自然	(城)7	湯島(2)	豊岡市		城崎町湯島	53	300	25
自然	(城)8	湯島(3)	豊岡市		城崎町湯島	68	675	80
自然	(城)9	湯島(4)	豊岡市		城崎町湯島	55	420	40
自然	(城)10	湯島(10)	豊岡市		城崎町湯島	50	260	20
自然	(城)11	野木谷	豊岡市		城崎町湯島野木谷	60	300	80
自然	(城)12	桃島(2)	豊岡市		城崎町桃島	40	1360	50
自然	(城)13	桃島(1)	豊岡市		城崎町桃島	48	560	30
自然	(城)14	桃島(3)	豊岡市		城崎町桃島	40	175	80
自然	(城)15	長崎	豊岡市		城崎町桃島長崎	45	190	30
自然	(城)16	家ノ下	豊岡市		城崎町桃島家ノ下	42	250	30
自然	(城)17	下住	豊岡市		城崎町桃島下住	40	90	30
自然	(城)18	小見塚	豊岡市		城崎町小見塚	40	200	20
自然	(城)19	木ノ下	豊岡市		城崎町今津木ノ下	45	275	25
自然	(城)20	家ノ下	豊岡市		城崎町今津家ノ下	42	275	80
自然	(城)21	今津(2)	豊岡市		城崎町今津	40	90	30
自然	(城)22	今津(1)	豊岡市		城崎町今津	48	140	80
自然	(城)23	楽々浦	豊岡市		城崎町楽々浦	40	380	30
自然	(城)24	戸島	豊岡市		城崎町戸島	65	400	70
自然	(城)25	飯谷	豊岡市		城崎町飯谷	35	250	40
自然	(城)26	結(1)	豊岡市		城崎町結	40	425	70
自然	(城)27	結(2)	豊岡市		城崎町結	41	130	90
自然	(城)28	結(3)	豊岡市		城崎町結	48	90	78
自然	(城)29	来日(2)	豊岡市		城崎町来日	65	360	110
自然	(城)30	来日(3)	豊岡市		城崎町来日	39	60	46
自然	(城)31	来日(1)	豊岡市		城崎町来日	45	330	30
自然	(城)32	来日(4)	豊岡市		城崎町来日	48	60	26
自然	(城)33	簸磯(2)	豊岡市		城崎町来日簸磯	40	123	35
自然	(城)34	簸磯(1)	豊岡市		城崎町来日簸磯	50	155	40
自然	(城)35	上山(1)	豊岡市		城崎町上山	45	370	40
自然	(城)36	上山(3)	豊岡市		城崎町上山	38	75	25
自然	(城)37	上山(2)	豊岡市		城崎町上山	42	65	20
自然	(竹)1	浜須井	豊岡市		竹野町濱須井	45	180	45
自然	(竹)2	奥須井	豊岡市		竹野町奥須井	35	150	30
自然	(竹)3	切浜	豊岡市		竹野町切浜	48	415	20
自然	(竹)4	草飼	豊岡市		竹野町草飼	40	200	70
自然	(竹)5	東町	豊岡市		竹野町竹野東町	70	20	30

(予3-1-4) 急傾斜地崩壊危険箇所(Ⅰ:人家5戸以上か、5戸未満であっても公共施設がある箇所)
豊岡土木事務所

斜面	箇所番号	箇所名	位置			地形		
			郡市名	区町名	大字小字名	傾斜度(度)	延長(m)	高さ(m)
自然	(竹)6	宇日	豊岡市		竹野町宇日	55	360	90
自然	(竹)7	田久日	豊岡市		竹野町田久日	60	440	90
自然	(竹)8	羽入(1)	豊岡市		竹野町羽入	43	155	20
自然	(竹)9	羽入(2)	豊岡市		竹野町羽入	48	80	14
自然	(竹)10	阿金谷(2)	豊岡市		竹野町阿金谷	50	310	20
自然	(竹)11	阿金谷(1)	豊岡市		竹野町阿金谷	50	315	30
自然	(竹)12	須谷(1)	豊岡市		竹野町須谷	44	187	40
自然	(竹)13	須谷(2)	豊岡市		竹野町須谷	40	210	20
自然	(竹)14	鬼神谷	豊岡市		竹野町鬼神谷	43	200	40
自然	(竹)15	小丸	豊岡市		竹野町小丸	43	308	36
自然	(竹)16	芦谷(1)	豊岡市		竹野町芦谷	35	69	29
自然	(竹)17	芦谷(2)	豊岡市		竹野町芦谷	47	162	26
自然	(竹)18	轟	豊岡市		竹野町轟	52	220	30
自然	(竹)19	東大谷	豊岡市		竹野町東大谷	40	180	70
自然	(竹)20	下塚	豊岡市		竹野町下塚	40	218	50
自然	(竹)21	林	豊岡市		竹野町林	58	785	180
自然	(竹)22	坊岡(1)	豊岡市		竹野町坊岡	35	50	30
自然	(竹)23	坊岡(2)	豊岡市		竹野町坊岡	30	155	30
自然	(竹)24	坊岡(3)	豊岡市		竹野町坊岡	38	34	28
自然	(竹)25	市場	豊岡市		竹野町森本市場	45	198	30
自然	(竹)26	森本(1)	豊岡市		竹野町森本	50	240	40
自然	(竹)27	森本(2)	豊岡市		竹野町森本	42	120	40
自然	(竹)28	河内	豊岡市		竹野町河内	40	175	40
自然	(竹)29	門谷	豊岡市		竹野町門谷	37	185	70
自然	(竹)30	須野谷(1)	豊岡市		竹野町須野谷	40	165	60
自然	(竹)31	須野谷(2)	豊岡市		竹野町須野谷	35	210	50
自然	(竹)32	大森	豊岡市		竹野町大森	45	230	40
自然	(竹)33	桑野本	豊岡市		竹野町桑野本	50	235	50
自然	(竹)34	小城	豊岡市		竹野町小城	40	130	30
自然	(竹)35	二連原	豊岡市		竹野町二連原	45	145	70
自然	(竹)36	銅山(1)	豊岡市		竹野町二連原銅山	48	80	64
自然	(竹)37	銅山(2)	豊岡市		竹野町二連原銅山	45	85	45
自然	(竹)38	下村	豊岡市		竹野町椒下村	40	170	60
自然	(竹)39	中村(1)	豊岡市		竹野町椒中村	36	200	30
自然	(竹)40	中村(2)	豊岡市		竹野町椒中村	35	70	32
自然	(竹)41	床瀬(1)	豊岡市		竹野町椒床瀬	75	340	30
自然	(竹)42	床瀬(2)	豊岡市		竹野町椒床瀬	42	93	54
人工	(竹)1	東町(1)	豊岡市		竹野町竹野東町	50	220	65
人工	(竹)2	東町(2)	豊岡市		竹野町竹野東町	62	70	30
人工	(竹)3	和田(1)	豊岡市		竹野町和田	53	60	30
人工	(竹)4	和田(2)	豊岡市		竹野町和田	50	85	6
自然	(日)1	万劫(1)	豊岡市		日高町万劫	35	185	30
自然	(日)2	万劫(2)	豊岡市		日高町万劫	40	57	40
自然	(日)3	万劫(3)	豊岡市		日高町万劫	36	50	16
自然	(日)4	万劫(4)	豊岡市		日高町万劫	33	40	22
自然	(日)5	東河内(1)	豊岡市		日高町東河内	50	280	50
自然	(日)6	東河内(2)	豊岡市		日高町東河内	40	65	30
自然	(日)7	東河内(3)	豊岡市		日高町東河内	58	90	15
自然	(日)8	栗栖野	豊岡市		日高町栗栖野	35	120	20
自然	(日)9	山田(1)	豊岡市		日高町山田	70	235	50
自然	(日)10	山田(2)	豊岡市		日高町山田	33	60	44
自然	(日)11	神鍋(1)	豊岡市		日高町神鍋	32	20	58
自然	(日)12	神鍋(2)	豊岡市		日高町神鍋	38	205	11
自然	(日)13	万場(1)	豊岡市		日高町万場	48	125	15
自然	(日)14	万場(2)	豊岡市		日高町万場	47	90	16
自然	(日)15	名色	豊岡市		日高町名色	50	415	65
自然	(日)16	太田(1)	豊岡市		日高町太田	40	80	20
自然	(日)17	太田(2)	豊岡市		日高町太田	40	180	22
自然	(日)18	頃垣	豊岡市		日高町頃垣	47	400	80
自然	(日)19	庄境	豊岡市		日高町庄境	35	100	60
自然	(日)20	田ノ口(1)	豊岡市		日高町田ノ口	40	140	34
自然	(日)21	田ノ口(2)	豊岡市		日高町田ノ口	42	120	80

(予3-1-4) 急傾斜地崩壊危険箇所(Ⅰ:人家5戸以上か、5戸未満であっても公共施設がある箇所)
豊岡土木事務所

斜面	箇所番号	箇所名	位置			地形		
			郡市名	区町名	大字小字名	傾斜度(度)	延長(m)	高さ(m)
自然	(日)22	田ノ口(3)	豊岡市		日高町田ノ口	40	180	50
自然	(日)23	室	豊岡市		日高町室	42	42	56
自然	(日)24	猪子垣(1)	豊岡市		日高町猪子垣	34	60	12
自然	(日)25	猪子垣(2)	豊岡市		日高町猪子垣	43	62	20
自然	(日)26	金谷(1)	豊岡市		日高町羽尻金谷	55	300	70
自然	(日)27	金谷(2)	豊岡市		日高町金谷	36	20	11
自然	(日)28	羽尻(1)	豊岡市		日高町羽尻	53	245	70
自然	(日)29	羽尻(2)	豊岡市		日高町羽尻	40	290	55
自然	(日)30	羽尻(3)	豊岡市		日高町羽尻	45	300	70
自然	(日)31	殿(2)	豊岡市		日高町殿	40	105	70
自然	(日)32	殿(1)	豊岡市		日高町殿	40	135	30
自然	(日)33	観音寺(3)	豊岡市		日高町観音寺	38	65	20
自然	(日)34	観音寺(2)	豊岡市		日高町観音寺	35	170	20
自然	(日)35	観音寺(1)	豊岡市		日高町観音寺	70	195	48
自然	(日)36	森山	豊岡市		日高町森山	40	125	12
自然	(日)37	知見(2)	豊岡市		日高町知見	38	57	18
自然	(日)38	知見(3)	豊岡市		日高町知見	30	100	30
自然	(日)39	知見(1)	豊岡市		日高町知見	35	160	40
自然	(日)40	佐田(1)	豊岡市		日高町佐田	58	320	120
自然	(日)41	佐田(2)	豊岡市		日高町佐田	40	50	30
自然	(日)42	久田谷	豊岡市		日高町久田谷	58	300	40
自然	(日)43	稲岡	豊岡市		日高町久田谷稲岡	53	305	70
自然	(日)44	夏栗(1)	豊岡市		日高町夏栗	42	520	43
自然	(日)45	夏栗(2)	豊岡市		日高町夏栗	42	85	50
自然	(日)46	夏栗里ノ前	豊岡市		日高町夏栗里ノ前	55	475	60
自然	(日)47	小河江	豊岡市		日高町小河江	50	250	56
自然	(日)48	河江(1)	豊岡市		日高町河江	50	120	80
自然	(日)49	河江(2)	豊岡市		日高町河江	50	220	25
自然	(日)50	八代(1)	豊岡市		日高町八代	40	560	50
自然	(日)51	八代(3)	豊岡市		日高町八代	30	165	50
自然	(日)52	八代(2)	豊岡市		日高町八代	40	295	30
自然	(日)53	猪爪	豊岡市		日高町猪爪	40	180	50
自然	(日)54	中	豊岡市		日高町中	30	200	40
自然	(日)55	谷	豊岡市		日高町谷	37	90	18
自然	(日)56	奈佐路(1)	豊岡市		日高町奈佐路	50	400	20
自然	(日)57	奈佐路(2)	豊岡市		日高町奈佐路	50	500	30
自然	(日)58	藤井(1)	豊岡市		日高町藤井	40	225	40
自然	(日)59	藤井(2)	豊岡市		日高町藤井	30	135	25
自然	(日)60	竹貫(1)	豊岡市		日高町竹貫	40	160	30
自然	(日)61	竹貫(2)	豊岡市		日高町竹貫	40	240	30
自然	(日)62	竹貫(3)	豊岡市		日高町竹貫	45	195	25
自然	(日)63	上石	豊岡市		日高町上石	45	140	40
自然	(日)64	山本(1)	豊岡市		日高町山本	60	515	70
自然	(日)65	山本(2)	豊岡市		日高町山本	40	205	25
自然	(日)66	山本(3)	豊岡市		日高町山本	34	60	20
自然	(日)67	水上	豊岡市		日高町水上	37	133	20
自然	(日)68	国分寺(2)	豊岡市		日高町国分寺	65	420	60
自然	(日)69	国分寺(1)	豊岡市		日高町国分寺	35	260	70
自然	(日)70	家ノ脇	豊岡市		日高町家ノ脇	48	300	70
自然	(日)71	木内谷	豊岡市		日高町木内谷	35	200	60
自然	(日)72	祢布	豊岡市		日高町祢布	40	103	20
自然	(日)73	浅倉(1)	豊岡市		日高町浅倉	38	90	9
自然	(日)74	浅倉(2)	豊岡市		日高町浅倉	37	110	50
自然	(日)75	赤崎(1)	豊岡市		日高町赤崎	45	325	30
自然	(日)76	赤崎(2)	豊岡市		日高町赤崎	30	230	70
人工	(日)1	水上	豊岡市		日高町水上	37	180	19
自然	(出)1	奥小野	豊岡市		出石町奥小野	40	320	60
自然	(出)2	口小野(1)	豊岡市		出石町口小野	58	90	50
自然	(出)3	口小野(2)	豊岡市		出石町奥小野口小野	40	130	50
自然	(出)4	安良	豊岡市		出石町安良	73	785	30
自然	(出)5	田多地(2)	豊岡市		出石町田多地	42	310	30
自然	(出)6	田多地(1)	豊岡市		出石町田多地	53	370	55

(予3-1-4) 急傾斜地崩壊危険箇所(Ⅰ:人家5戸以上か、5戸未満であっても公共施設がある箇所)
豊岡土木事務所

斜面	箇所番号	箇所名	位置			地形		
			郡市名	区町名	大字小字名	傾斜度(度)	延長(m)	高さ(m)
自然	(出)7	伊豆(2)	豊岡市		出石町伊豆	30	140	25
自然	(出)8	伊豆(1)	豊岡市		出石町伊豆	42	265	20
自然	(出)9	福居	豊岡市		出石町福居	47	495	12
自然	(出)10	嶋	豊岡市		出石町嶋	60	220	22
自然	(出)11	袴狭(1)	豊岡市		出石町袴狭	45	315	50
自然	(出)12	袴狭(2)	豊岡市		出石町袴狭	70	270	20
自然	(出)13	坪井	豊岡市		出石町坪井	42	290	15
自然	(出)14	宮内	豊岡市		出石町宮内	45	95	20
自然	(出)15	三木(1)	豊岡市		出石町三木	60	215	17
自然	(出)16	三木(2)	豊岡市		出石町三木	40	205	30
自然	(出)17	大谷	豊岡市		出石町大谷	45	290	30
自然	(出)18	丸中	豊岡市		出石町丸中	45	220	30
自然	(出)19	森井	豊岡市		出石町森井	42	115	28
自然	(出)20	鳥居	豊岡市		出石町鳥居	55	70	25
自然	(出)21	鳥居	豊岡市		出石町鳥居	50	130	12
自然	(出)22	水上	豊岡市		出石町水上	52	200	25
自然	(出)23	福見	豊岡市		出石町福見	40	250	20
自然	(出)24	荒木(1)	豊岡市		出石町荒木	40	100	25
自然	(出)25	荒木(2)	豊岡市		出石町荒木	40	290	25
自然	(出)26	細見	豊岡市		出石町細見	43	290	22
自然	(出)27	福住(1)	豊岡市		出石町福住	70	270	35
自然	(出)28	福住(2)	豊岡市		出石町福住	70	390	15
自然	(出)29	魚屋	豊岡市		出石町東条魚屋	50	85	15
自然	(出)30	東条(1)	豊岡市		出石町東条	60	105	15
自然	(出)31	寺町	豊岡市		出石町寺町	52	55	10
自然	(出)32	東条(2)	豊岡市		出石町東条	50	160	40
自然	(出)33	伊木(1)	豊岡市		出石町伊木	45	83	70
自然	(出)34	伊木(2)	豊岡市		出石町伊木	38	105	80
自然	(出)35	下谷(1)	豊岡市		出石町下谷	50	175	20
自然	(出)36	下谷(2)	豊岡市		出石町下谷	30	105	30
自然	(出)37	下谷(3)	豊岡市		出石町下谷	50	87	90
自然	(出)38	谷山	豊岡市		出石町谷山	40	215	40
自然	(出)39	中村(1)	豊岡市		出石町中村	43	38	45
自然	(出)40	中村(2)	豊岡市		出石町中村	40	120	45
自然	(出)41	福住	豊岡市		出石町福住	40	195	70
自然	(出)42	中村(3)	豊岡市		出石町中村	42	120	17
自然	(出)43	日野辺(2)	豊岡市		出石町日野辺	40	285	55
自然	(出)44	日野辺(1)	豊岡市		出石町日野辺	35	410	60
自然	(出)45	寺坂	豊岡市		出石町寺坂	45	110	30
自然	(出)46	百合	豊岡市		出石町百合	40	190	35
自然	(出)47	桐野	豊岡市		出石町桐野	30	175	60
自然	(出)48	榎見	豊岡市		出石町榎見	40	190	120
自然	(出)49	和屋	豊岡市		出石町和屋	50	95	25
自然	(出)50	奥山	豊岡市		出石町奥山	50	240	45
自然	(但)1	口藤	豊岡市		但東町口藤	37	105	15
自然	(但)2	奥藤(1)	豊岡市		但東町奥藤	43	110	15
自然	(但)3	奥藤(2)	豊岡市		但東町奥藤	40	145	55
自然	(但)4	太田(1)	豊岡市		但東町太田	40	250	35
自然	(但)5	太田(2)	豊岡市		但東町太田	50	290	35
自然	(但)6	日向	豊岡市		但東町日向	50	365	70
自然	(但)7	中山	豊岡市		但東町中山	50	210	35
自然	(但)8	赤野	豊岡市		但東町中山赤野	60	490	25
自然	(但)9	如布(1)	豊岡市		但東町中山如布	46	480	25
自然	(但)10	如布(2)	豊岡市		但東町中山如布	55	125	30
自然	(但)11	正眼寺	豊岡市		但東町畑山正眼寺	40	90	25
自然	(但)12	畑山	豊岡市		但東町畑山	50	465	85
自然	(但)13	坂津(1)	豊岡市		但東町坂津	40	60	35
自然	(但)14	坂津(2)	豊岡市		但東町坂津	44	310	35
自然	(但)15	奥矢根(1)	豊岡市		但東町奥矢根	40	230	30
自然	(但)16	奥矢根(2)	豊岡市		但東町奥矢根	55	120	20
自然	(但)17	矢根	豊岡市		但東町矢根	45	385	25
自然	(但)18	水石	豊岡市		但東町水石	44	520	60

(予3-1-4) 急傾斜地崩壊危険箇所(Ⅰ:人家5戸以上か、5戸未満であっても公共施設がある箇所)
豊岡土木事務所

斜面	箇所 番号	箇所名	位置			地形		
			郡市名	区町名	大字小字名	傾斜度 (度)	延長 (m)	高さ (m)
自然	(但)19	畑(1)	豊岡市		但東町畑	35	210	45
自然	(但)20	畑(2)	豊岡市		但東町畑	40	225	80
自然	(但)21	畑(3)	豊岡市		但東町畑	40	190	25
自然	(但)22	出合(1)	豊岡市		但東町出合	55	175	35
自然	(但)23	出合(2)	豊岡市		但東町出合	50	155	35
自然	(但)24	出合(3)	豊岡市		但東町出合	50	140	35
自然	(但)25	南尾	豊岡市		但東町南尾	65	260	57
自然	(但)26	小谷	豊岡市		但東町小谷	48	205	25
自然	(但)27	相田(1)	豊岡市		但東町相田	50	255	32
自然	(但)28	河本	豊岡市		但東町河本	41	290	60
自然	(但)29	西谷	豊岡市		但東町西谷	55	180	45
自然	(但)30	相田(2)	豊岡市		但東町相田	45	125	40
自然	(但)31	佐々木	豊岡市		但東町佐々木	40	95	25
自然	(但)32	平田	豊岡市		但東町平田	40	260	50
自然	(但)33	佐田	豊岡市		但東町佐田	41	260	65
自然	(但)34	久畑	豊岡市		但東町久畑	48	130	50
自然	(但)35	薬王寺(1)	豊岡市		但東町薬王寺	40	265	50
自然	(但)36	薬王寺(2)	豊岡市		但東町薬王寺	40	335	75
自然	(但)37	大河内	豊岡市		但東町大河内	53	60	15
自然	(但)38	東中(1)	豊岡市		但東町東中	40	345	50
自然	(但)39	東中(2)	豊岡市		但東町東中	45	65	25

(予3-1-4) 急傾斜地崩壊危険箇所(Ⅰ: 人家5戸以上か、5戸未満であっても公共施設がある箇所)
新温泉土木事務所

斜面	箇所番号	箇所名	位置			地形		
			郡市名	区町名	大字小字名	傾斜度(度)	延長(m)	高さ(m)
自然	(浜)1	三尾①	美方郡	新温泉町	三尾	55	210	15
自然	(浜)2	三尾(2)	美方郡	新温泉町	三尾上の山	55	310	55
自然	(浜)3	小三尾	美方郡	新温泉町	小三尾ウナガ	50	205	39
自然	(浜)4	小三尾(2)	美方郡	新温泉町	小三尾小三尾	40	215	30
自然	(浜)5	赤崎(1)	美方郡	新温泉町	赤崎	30	210	24
自然	(浜)6	下住川	美方郡	新温泉町	和田下住川	37	85	22
自然	(浜)7	和田	美方郡	新温泉町	和田	50	265	20
自然	(浜)8	久谷(1)	美方郡	新温泉町	久谷	42	125	50
自然	(浜)9	久谷(2)	美方郡	新温泉町	久谷	48	345	25
自然	(浜)10	正法庵(1)	美方郡	新温泉町	正法庵	40	185	75
自然	(浜)11	正法庵(2)①	美方郡	新温泉町	正法庵	35	95	38
自然	(浜)12	藤尾	美方郡	新温泉町	藤尾	30	105	18
自然	(浜)13	久斗山(1)	美方郡	新温泉町	久斗山	35	260	50
自然	(浜)14	久斗山(2)①	美方郡	新温泉町	久斗山	36	85	50
自然	(浜)15	久斗山(3)①	美方郡	新温泉町	久斗山	42	370	50
自然	(浜)16	本谷	美方郡	新温泉町	久斗山本谷	46	185	50
自然	(浜)17	赤崎(2)	美方郡	新温泉町	赤崎	32	120	28
自然	(浜)18	赤崎(3)	美方郡	新温泉町	赤崎	31	115	30
自然	(浜)19	田井(1)	美方郡	新温泉町	田井	38	315	58
自然	(浜)20	田井(2)	美方郡	新温泉町	田井	33	95	34
自然	(浜)21	田井(3)	美方郡	新温泉町	田井	34	200	108
自然	(浜)22	指杭(1)	美方郡	新温泉町	指杭	30	295	38
自然	(浜)23	指杭(2)	美方郡	新温泉町	指杭	34	260	50
自然	(浜)24	対田(2)	美方郡	新温泉町	対田	34	100	28
自然	(浜)25	二日市	美方郡	新温泉町	二日市	35	190	48
自然	(浜)26	七釜(1)	美方郡	新温泉町	七釜	36	110	60
自然	(浜)27	七釜(2)	美方郡	新温泉町	七釜	40	100	24
自然	(浜)28	新市	美方郡	新温泉町	新市	40	210	200
自然	(浜)29	古市	美方郡	新温泉町	古市	32	130	16
自然	(浜)30	用土	美方郡	新温泉町	用土	40	135	30
自然	(浜)31	田君	美方郡	新温泉町	田君	42	140	55
自然	(浜)32	三谷(1)	美方郡	新温泉町	三谷南町	38	215	56
自然	(浜)33	三谷(2)	美方郡	新温泉町	三谷南町	30	375	60
自然	(浜)34	三谷緑町	美方郡	新温泉町	三谷緑町	38	200	38
自然	(浜)35	浜坂宇津野町(1)	美方郡	新温泉町	浜坂宇都野町	37	120	40
自然	(浜)36	浜坂宇津野町(2)	美方郡	新温泉町	浜坂宇都野町	32	230	36
自然	(浜)37	宇津野町	美方郡	新温泉町	浜坂宇都野	38	170	40
自然	(浜)38	諸寄静岡中町	美方郡	新温泉町	諸寄静岡中町	37	105	60
自然	(浜)39	諸寄奥町	美方郡	新温泉町	諸寄奥町	40	70	17
自然	(浜)40	奥町	美方郡	新温泉町	諸寄奥町	35	300	56
自然	(浜)41	諸寄②	美方郡	新温泉町	諸寄川中	50	292	60
自然	(浜)42	釜屋(2)	美方郡	新温泉町	釜屋村の中	35	260	60
自然	(浜)43	釜屋	美方郡	新温泉町	釜屋釜屋	38	200	40
自然	(浜)44	居組(2)①	美方郡	新温泉町	居組	42	125	42
自然	(浜)45	向町	美方郡	新温泉町	居組向町	35	370	60
自然	(浜)46	居組	美方郡	新温泉町	居組寺町	42	225	52
自然	(浜)47	居組(2)②	美方郡	新温泉町	居組	30	75	48
自然	(浜)48	諸寄①	美方郡	新温泉町	諸寄川中	44	225	37
自然	(浜)49	諸寄②	美方郡	新温泉町	諸寄川中	53	227	36
自然	(浜)50	三尾(3)	美方郡	新温泉町	三尾小三尾	50	105	25
自然	(浜)51	三尾③	美方郡	新温泉町	三尾	45	205	45
自然	(浜)52	久斗山(3)②	美方郡	新温泉町	久斗山	50	105	50
自然	(浜)53	居組(3)	美方郡	新温泉町	居組	35	30	30
自然	(浜)54	諸寄(2)	美方郡	新温泉町	諸寄宝木	33	140	44
自然	(浜)55	諸寄(3)	美方郡	新温泉町	諸寄	37	80	46
自然	(浜)56	諸寄(4)	美方郡	新温泉町	諸寄静岡上町	40	80	64
自然	(浜)57	諸寄(5)	美方郡	新温泉町	諸寄	40	120	24
自然	(浜)58	芦屋(1)	美方郡	新温泉町	芦屋	38	140	74
自然	(浜)59	芦屋(2)	美方郡	新温泉町	芦屋	42	150	22
自然	(浜)60	芦屋(3)	美方郡	新温泉町	芦屋	45	120	16

(予3-1-4) 急傾斜地崩壊危険箇所(Ⅰ: 人家5戸以上か、5戸未満であっても公共施設がある箇所)
新温泉土木事務所

斜面	箇所番号	箇所名	位置			地形		
			郡市名	区町名	大字小字名	傾斜度(度)	延長(m)	高さ(m)
自然	(浜)61	浜坂(1)	美方郡	新温泉町	浜坂宇都野	35	125	33
自然	(浜)62	三谷(3)	美方郡	新温泉町	三谷緑町	35	40	24
自然	(浜)63	三谷(4)	美方郡	新温泉町	三谷緑町	30	250	22
自然	(浜)64	三谷(5)	美方郡	新温泉町	三谷	34	90	16
自然	(浜)65	三谷(6)	美方郡	新温泉町	三谷	35	325	26
自然	(浜)66	田君(2)	美方郡	新温泉町	田君	46	245	86
自然	(浜)67	指杭(3)	美方郡	新温泉町	指杭	36	75	70
自然	(浜)68	二日市(2)	美方郡	新温泉町	二日市	40	125	13
自然	(浜)69	七釜(3)	美方郡	新温泉町	七釜	50	110	45
自然	(浜)70	七釜(4)	美方郡	新温泉町	七釜	60	110	29
自然	(浜)71	用土(2)	美方郡	新温泉町	用土	30	75	13
自然	(浜)72	高末(1)	美方郡	新温泉町	高末	50	110	19
自然	(浜)73	高末(2)	美方郡	新温泉町	高末	32	195	104
自然	(浜)74	高末(3)	美方郡	新温泉町	高末	30	95	42
自然	(浜)75	三尾(3)	美方郡	新温泉町	三尾小三尾	45	130	20
自然	(浜)76	和田(2)	美方郡	新温泉町	和田	45	140	33
自然	(浜)77	久谷(3)	美方郡	新温泉町	久谷	47	45	6
自然	(浜)78	久斗山(4)	美方郡	新温泉町	久斗山	40	80	20
自然	(浜)79	境(1)	美方郡	新温泉町	境	40	70	6
人工	(浜)1	清富(1)	美方郡	新温泉町	清富	45	130	12
自然	(温)1	檜尾①	美方郡	新温泉町	檜尾	51	125	8
自然	(温)2	栃谷口(1)①	美方郡	新温泉町	熊谷栃谷口	35	130	45
自然	(温)3	栃谷口(2)	美方郡	新温泉町	熊谷栃谷口	35	148	58
自然	(温)4	栃谷口(3)	美方郡	新温泉町	熊谷栃谷口	39	225	54
自然	(温)5	仁連寺	美方郡	新温泉町	熊谷仁連寺	39	303	96
自然	(温)6	金屋(1)	美方郡	新温泉町	金屋	35	290	65
自然	(温)7	数久谷①	美方郡	新温泉町	歌長数久谷	40	263	44
自然	(温)8	今岡	美方郡	新温泉町	金屋今岡	35	185	68
自然	(温)9	金屋(2)	美方郡	新温泉町	金屋	37	302	69
自然	(温)10	城坂①	美方郡	新温泉町	井土城坂	30	290	46
自然	(温)11	細田	美方郡	新温泉町	細田前田	40	140	67
自然	(温)12	温泉	美方郡	新温泉町	湯水路新田	45	243	30
自然	(温)13	高山	美方郡	新温泉町	歌長高山	40	415	70
自然	(温)14	歌長	美方郡	新温泉町	歌長上へ浅岡田	38	195	28
自然	(温)15	天神	美方郡	新温泉町	湯	39	260	22
自然	(温)16	稲負谷	美方郡	新温泉町	湯東稲負谷	41	485	70
自然	(温)17	西稲負谷	美方郡	新温泉町	湯	40	110	46
自然	(温)18	湯	美方郡	新温泉町	湯	34	173	84
自然	(温)19	切畑	美方郡	新温泉町	切畑	55	186	28
自然	(温)20	丹土	美方郡	新温泉町	丹土	30	110	40
自然	(温)21	飯野(1)	美方郡	新温泉町	飯野	34	238	42
自然	(温)22	大門	美方郡	新温泉町	飯野大門	34	330	40
自然	(温)23	飯野(2)①	美方郡	新温泉町	飯野	35	110	68
自然	(温)24	千原	美方郡	新温泉町	千原	35	233	40
自然	(温)25	鐘尾(1)①	美方郡	新温泉町	鐘尾	38	412	123
自然	(温)26	鐘尾(2)	美方郡	新温泉町	鐘尾	35	130	26
自然	(温)27	千谷	美方郡	新温泉町	千谷畑原	40	550	66
自然	(温)28	宮脇	美方郡	新温泉町	宮脇	32	195	60
自然	(温)29	田中	美方郡	新温泉町	田中	37	200	18
自然	(温)30	岸田	美方郡	新温泉町	田中	40	400	106
自然	(温)31	向山	美方郡	新温泉町	海上向山	42	270	75
自然	(温)32	海上	美方郡	新温泉町	海上	35	230	30
自然	(温)33	鐘尾(1)②	美方郡	新温泉町	鐘尾	40	375	120
自然	(温)34	城坂②	美方郡	新温泉町	井土城坂	32	147	42
自然	(温)35	数久谷②	美方郡	新温泉町	歌長数久谷	34	195	52
自然	(温)36	数久谷③	美方郡	新温泉町	歌長数久谷	36	201	58
自然	(温)37	栃谷口(1)②	美方郡	新温泉町	熊谷栃谷口	35	140	52
自然	(温)38	千谷(2)	美方郡	新温泉町	千谷	37	160	84
自然	(温)39	千谷(3)	美方郡	新温泉町	千谷	60	300	12
自然	(温)40	千谷(4)	美方郡	新温泉町	千谷八田	35	100	48

(予3-1-4) 急傾斜地崩壊危険箇所(Ⅰ: 人家5戸以上か、5戸未満であっても公共施設がある箇所)
新温泉土木事務所

斜面	箇所番号	箇所名	位置			地形		
			郡市名	区町名	大字小字名	傾斜度(度)	延長(m)	高さ(m)
自然	(温)41	内山(1)	美方郡	新温泉町	内山	35	95	32
自然	(温)42	内山(2)	美方郡	新温泉町	内山	46	20	14
自然	(温)43	内山(3)	美方郡	新温泉町	内山	40	115	40
自然	(温)44	海上(2)	美方郡	新温泉町	海上	36	183	40
自然	(温)45	石橋(1)	美方郡	新温泉町	石橋	40	75	22
自然	(温)46	鐘尾(3)	美方郡	新温泉町	鐘尾	65	275	10
自然	(温)47	竹田(1)	美方郡	新温泉町	竹田後山	32	142	76
自然	(温)48	竹田(2)	美方郡	新温泉町	竹田後山	39	118	60
自然	(温)49	千原(2)	美方郡	新温泉町	千原竹田	31	123	60
自然	(温)50	竹田(3)	美方郡	新温泉町	竹田	56	130	34
自然	(温)51	竹田(4)	美方郡	新温泉町	竹田	52	360	8
自然	(温)52	竹田(5)	美方郡	新温泉町	竹田	60	98	12
自然	(温)53	竹田(6)	美方郡	新温泉町	竹田	37	162	34
自然	(温)54	竹田(7)	美方郡	新温泉町	竹田	30	183	14
自然	(温)55	竹田(8)	美方郡	新温泉町	竹田	31	255	80
自然	(温)56	飯野(3)	美方郡	新温泉町	飯野	30	285	54
自然	(温)57	飯野(4)	美方郡	新温泉町	飯野	34	115	54
自然	(温)58	塩山(1)	美方郡	新温泉町	塩山	36	195	18
自然	(温)59	今岡(2)	美方郡	新温泉町	今岡金屋口	41	280	140
自然	(温)60	井土(1)	美方郡	新温泉町	井土出合	30	105	50
自然	(温)61	井土(2)	美方郡	新温泉町	井土八日市	35	213	52
自然	(温)62	井土(3)	美方郡	新温泉町	井土八日市	34	85	42
自然	(温)63	細田(2)	美方郡	新温泉町	細田	30	160	60
自然	(温)64	細田(3)	美方郡	新温泉町	細田	43	160	86
自然	(温)65	細田(4)	美方郡	新温泉町	細田	42	133	25
自然	(温)66	細田(5)	美方郡	新温泉町	細田	34	145	43
自然	(温)67	細田(6)	美方郡	新温泉町	細田	31	75	42
自然	(温)68	湯(2)	美方郡	新温泉町	湯	34	215	86
自然	(温)69	湯(3)	美方郡	新温泉町	湯	33	277	68
自然	(温)70	湯(4)	美方郡	新温泉町	湯	40	200	49
自然	(温)71	湯(5)	美方郡	新温泉町	湯	70	70	36
自然	(温)72	湯(6)	美方郡	新温泉町	湯	32	123	50
自然	(温)73	湯(7)	美方郡	新温泉町	湯	32	60	16
自然	(温)74	湯(8)	美方郡	新温泉町	湯	70	290	7
自然	(温)75	湯(9)	美方郡	新温泉町	湯	46	300	86
自然	(温)76	湯(10)	美方郡	新温泉町	湯	42	70	8
自然	(温)77	湯(11)	美方郡	新温泉町	湯	40	172	49
自然	(温)78	湯(12)	美方郡	新温泉町	湯	30	35	30
自然	(温)79	湯(13)	美方郡	新温泉町	湯	39	80	69
自然	(温)80	湯(14)	美方郡	新温泉町	湯	32	100	66
自然	(温)81	湯(15)	美方郡	新温泉町	湯	73	70	30
自然	(温)82	桐岡(1)	美方郡	新温泉町	桐岡	63	65	10
自然	(温)83	桐岡(2)	美方郡	新温泉町	桐岡	38	20	6
自然	(温)84	中辻(1)	美方郡	新温泉町	中辻	30	145	22
自然	(温)85	歌長(1)	美方郡	新温泉町	歌長	32	101	46
自然	(温)86	歌長(2)	美方郡	新温泉町	歌長	33	88	24
自然	(温)87	歌長(3)	美方郡	新温泉町	歌長	35	75	78
自然	(温)88	歌長(4)	美方郡	新温泉町	歌長	40	135	85
自然	(温)89	歌長(5)	美方郡	新温泉町	歌長	45	74	26
自然	(温)90	歌長(6)	美方郡	新温泉町	歌長	35	63	22
自然	(温)91	歌長(7)	美方郡	新温泉町	歌長	45	98	30
自然	(温)92	熊谷(7)	美方郡	新温泉町	熊谷神田	30	125	76
自然	(温)93	熊谷(1)	美方郡	新温泉町	熊谷神田	32	255	86
自然	(温)94	熊谷(2)	美方郡	新温泉町	熊谷大熊	37	238	30
自然	(温)95	伊角(1)	美方郡	新温泉町	伊角	45	55	5
自然	(温)96	岸田(1)	美方郡	新温泉町	岸田青下	33	118	156
自然	(香)1	相谷	美方郡	香美町	香住区相谷金山	40	250	120
自然	(香)2	鶴ヶ丘	美方郡	香美町	香住区安木鶴ヶ丘	38	110	40
自然	(香)3	無南垣	美方郡	香美町	香住区無南垣海根	60	410	24
自然	(香)4	九斗	美方郡	香美町	香住区九斗九斗	50	208	80

(予3-1-4) 急傾斜地崩壊危険箇所(Ⅰ: 人家5戸以上か、5戸未満であっても公共施設がある箇所)
新温泉土木事務所

斜面	箇所番号	箇所名	位置			地形		
			郡市名	区町名	大字小字名	傾斜度(度)	延長(m)	高さ(m)
自然	(香)5	米地①	美方郡	香美町	香住区米地家ノ下	40	74	30
自然	(香)6	丹生地(1)	美方郡	香美町	香住区丹生地松バ	40	218	30
自然	(香)7	丹生地(2)	美方郡	香美町	香住区丹生地東松バ	45	179	38
自然	(香)8	安坂①	美方郡	香美町	香住区下岡安坂	50	165	25
自然	(香)9	堂谷口	美方郡	香美町	香住区土生堂谷口	45	165	30
自然	(香)10	隼人	美方郡	香美町	香住区隼人上住	40	160	45
自然	(香)11	畑(1)	美方郡	香美町	香住区畑西畑	40	275	50
自然	(香)12	畑(2)	美方郡	香美町	香住区畑東畑	40	170	20
自然	(香)13	浦上	美方郡	香美町	香住区浦上川東	50	125	40
自然	(香)14	ウシガ坪	美方郡	香美町	香住区上計ウシガ坪	40	220	38
自然	(香)15	上計(1)	美方郡	香美町	香住区上計ナンバ山	40	300	32
自然	(香)16	上計(2)	美方郡	香美町	香住区上計プロウ口	40	320	44
自然	(香)17	上計(3)①	美方郡	香美町	香住区上計ニラ山下	45	345	28
自然	(香)18	ニラ山下	美方郡	香美町	香住区上計ニラ山下	50	250	25
自然	(香)19	中津井	美方郡	香美町	香住区上計中津井	40	120	12
自然	(香)20	沖浦①	美方郡	香美町	香住区沖浦柴山	40	240	34
自然	(香)21	向尾	美方郡	香美町	香住区沖浦向尾	45	265	15
自然	(香)22	沖浦(2)	美方郡	香美町	香住区上計中尾	50	165	30
自然	(香)23	一日市①	美方郡	香美町	香住区一日市川シリ	50	75	30
自然	(香)24	天王山	美方郡	香美町	香住区一日市寺町	50	110	30
自然	(香)25	城山①	美方郡	香美町	香住区一日市西浜	50	140	20
自然	(香)26	香住(1)	美方郡	香美町	香住区香住宇津井	38	370	22
自然	(香)27	香住(2)	美方郡	香美町	香住区香住油良河原	36	200	25
自然	(香)28	香住(3)	美方郡	香美町	香住区香住油良河原	38	230	25
自然	(香)29	油良	美方郡	香美町	香住区油良クリノ前	40	140	25
自然	(香)30	間室	美方郡	香美町	香住区間室岡山	40	190	8
自然	(香)31	加鹿野	美方郡	香美町	香住区加鹿野ババ	40	195	30
自然	(香)32	三谷(1)	美方郡	香美町	香住区三谷寺谷	36	25	22
自然	(香)33	三谷(2)	美方郡	香美町	香住区三谷スガ谷	39	170	20
自然	(香)34	三谷(3)	美方郡	香美町	香住区三谷スガ谷	34	140	12
自然	(香)35	岡田(1)	美方郡	香美町	香住区三谷岡田	40	140	43
自然	(香)36	岡田(2)	美方郡	香美町	香住区三谷岡田	31	175	45
自然	(香)37	大野(1)	美方郡	香美町	香住区大野浅井口	40	195	110
自然	(香)38	大野(2)	美方郡	香美町	香住区大野菖蒲谷口	40	85	30
自然	(香)39	矢田	美方郡	香美町	香住区矢田矢田	35	95	6
自然	(香)40	カンオンドウ	美方郡	香美町	香住区下浜下ハマ	45	410	20
自然	(香)41	カンオンドウ(2)	美方郡	香美町	香住区下浜クツ井坂	35	100	15
自然	(香)42	カンオンドウ(3)	美方郡	香美町	香住区下浜下ハマ	50	125	7
自然	(香)43	鎧	美方郡	香美町	香住区鎧浜中	33	135	17
自然	(香)44	鎧(2)	美方郡	香美町	香住区鎧浜中	44	150	38
自然	(香)45	鎧(3)	美方郡	香美町	香住区鎧追船	31	80	30
自然	(香)46	鎧(4)	美方郡	香美町	香住区鎧堂ノ谷	37	265	47
自然	(香)47	鎧(5)	美方郡	香美町	香住区鎧奥中	34	95	90
自然	(香)48	梶原	美方郡	香美町	香住区余部タデワラ	35	235	56
自然	(香)49	市午(1)	美方郡	香美町	香住区余部東ナワテ	30	55	35
自然	(香)50	市午(2)	美方郡	香美町	香住区余部市午	37	200	40
自然	(香)51	余部	美方郡	香美町	香住区余部イン谷	38	195	45
自然	(香)52	西	美方郡	香美町	香住区余部西	36	540	52
自然	(香)53	城山②	美方郡	香美町	香住区一日市城山	65	100	45
自然	(香)54	一日市②	美方郡	香美町	香住区一日市天王山	40	75	15
自然	(香)55	沖浦②	美方郡	香美町	香住区沖浦サイノ神	45	320	20
自然	(香)56	沖浦③	美方郡	香美町	香住区沖浦長谷	80	315	20
自然	(香)57	沖浦④	美方郡	香美町	香住区沖浦柴山	50	240	20
自然	(香)58	沖浦⑤	美方郡	香美町	香住区沖浦柴山	35	185	45
自然	(香)59	上計(3)②	美方郡	香美町	香住区上計ニラ山下	55	160	38
自然	(香)60	安坂②	美方郡	香美町	香住区下岡安坂	45	115	32
自然	(香)61	安坂③	美方郡	香美町	香住区下岡安坂	50	63	47
自然	(香)62	余部(2)	美方郡	香美町	香住区余部御崎	38	210	61
自然	(香)63	余部(3)	美方郡	香美町	香住区余部宮ノ内	35	190	42
自然	(香)64	余部(4)	美方郡	香美町	香住区余部五反畑	50	75	32

(予3-1-4) 急傾斜地崩壊危険箇所(Ⅰ: 人家5戸以上か、5戸未満であっても公共施設がある箇所)
新温泉土木事務所

斜面	箇所番号	箇所名	位置			地形		
			郡市名	区町名	大字小字名	傾斜度(度)	延長(m)	高さ(m)
自然	(香)65	余部(5)	美方郡	香美町	香住区余部市午	30	40	31
自然	(香)66	余部(6)	美方郡	香美町	香住区余部市午	38	45	13
自然	(香)67	下浜	美方郡	香美町	香住区下浜ヲカザキ	42	75	8
自然	(香)68	守柄(1)	美方郡	香美町	香住区守柄川東	45	230	30
自然	(香)69	大野(3)	美方郡	香美町	香住区大野堂ノ前	45	50	20
自然	(香)70	大野(4)	美方郡	香美町	香住区大野上垣	45	55	22
自然	(香)71	小原(1)	美方郡	香美町	香住区小原	40	90	45
自然	(香)72	中野	美方郡	香美町	香住区中野ムラナカ	40	180	25
自然	(香)73	森(1)	美方郡	香美町	香住区森	35	25	15
自然	(香)74	森(2)	美方郡	香美町	香住区森	38	80	12
自然	(香)75	森(3)	美方郡	香美町	香住区森	30	50	38
自然	(香)76	大谷(1)	美方郡	香美町	香住区大谷西側	35	205	44
自然	(香)77	一日市(2)	美方郡	香美町	香住区一日市川シリ	60	105	30
自然	(香)78	上計(4)	美方郡	香美町	香住区上計中尾	55	200	16
自然	(香)79	上計(5)	美方郡	香美町	香住区上計大ノ田	40	120	20
自然	(香)80	浦上(2)	美方郡	香美町	香住区浦上脇ノ田	40	65	25
自然	(香)81	三川(1)	美方郡	香美町	香住区三川大樋	50	45	70
自然	(香)82	無南垣(2)	美方郡	香美町	香住区無南垣小泉	36	185	30
自然	(香)83	米地(2)	美方郡	香美町	香住区米地米地	37	215	30
自然	(香)84	訓谷	美方郡	香美町	香住区訓谷城山	40	295	90
自然	(香)85	安木(1)	美方郡	香美町	香住区安木	56	50	20
自然	(香)86	八原(1)	美方郡	香美町	香住区八原家奥谷口	40	170	50
自然	(村)1	下中	美方郡	香美町	村岡区山田下中	38	120	71
自然	(村)2	上中	美方郡	香美町	村岡区山田上中	40	290	40
自然	(村)3	家ノ向	美方郡	香美町	村岡区山田家ノ向	39	255	134
自然	(村)4	家ノ前(1)	美方郡	香美町	村岡区長瀬家ノ前	40	130	19
自然	(村)5	家ノ前(2)	美方郡	香美町	村岡区長瀬家ノ前	57	130	76
自然	(村)6	味取(1)	美方郡	香美町	村岡区味取	40	150	114
自然	(村)7	味取(2)	美方郡	香美町	村岡区味取	40	390	107
自然	(村)8	前田	美方郡	香美町	村岡区長須前田	30	235	20
自然	(村)9	千原	美方郡	香美町	村岡区長須千原	35	120	104
自然	(村)10	高津	美方郡	香美町	村岡区高津	60	150	28
自然	(村)11	横茂	美方郡	香美町	村岡区高津横茂	55	235	20
自然	(村)12	高津(2)	美方郡	香美町	村岡区高津	55	130	54
自然	(村)13	和佐父(1)	美方郡	香美町	村岡区和佐父	45	145	30
自然	(村)14	和佐父(2)	美方郡	香美町	村岡区和佐父	38	195	22
自然	(村)15	川会(1)	美方郡	香美町	村岡区川会	35	490	174
自然	(村)16	川会(2)	美方郡	香美町	村岡区川会	30	250	52
自然	(村)17	丸味	美方郡	香美町	村岡区丸味	40	185	50
自然	(村)18	入江(1)	美方郡	香美町	村岡区入江	34	240	16
自然	(村)19	和田(1)	美方郡	香美町	村岡区和田	33	90	60
自然	(村)20	入江(2)	美方郡	香美町	村岡区入江	40	400	27
自然	(村)21	長板(1)	美方郡	香美町	村岡区長板	37	90	48
自然	(村)22	長板(2)	美方郡	香美町	村岡区長板	32	130	54
自然	(村)23	長板(3)	美方郡	香美町	村岡区長板	36	250	21
自然	(村)24	熊波(1)	美方郡	香美町	村岡区熊波	52	125	18
自然	(村)25	熊波(2)	美方郡	香美町	村岡区熊波南部	54	505	16
自然	(村)26	相岡	美方郡	香美町	村岡区相岡	50	415	24
自然	(村)27	殿町	美方郡	香美町	村岡区村岡殿町	40	130	10
自然	(村)28	村岡(1)	美方郡	香美町	村岡区村岡馬場	70	190	75
自然	(村)29	村岡(2)	美方郡	香美町	村岡区村岡馬場	50	135	75
自然	(村)30	福西	美方郡	香美町	村岡区村岡福西	45	155	6
自然	(村)31	板仕野	美方郡	香美町	村岡区板仕野	46	245	84
自然	(村)32	大糠	美方郡	香美町	村岡区大糠	50	245	70
自然	(村)33	寺河内	美方郡	香美町	村岡区寺河内	50	155	55
自然	(村)34	高井	美方郡	香美町	村岡区高井	40	200	72
自然	(村)35	市原	美方郡	香美町	村岡区市原	40	175	22
自然	(村)36	日陰	美方郡	香美町	村岡区日影	35	720	100
自然	(村)37	作山	美方郡	香美町	村岡区作山	30	165	36
自然	(村)38	宿	美方郡	香美町	村岡区宿	40	245	28

(予3-1-4) 急傾斜地崩壊危険箇所(Ⅰ: 人家5戸以上か、5戸未満であっても公共施設がある箇所)
新温泉土木事務所

斜面	箇所番号	箇所名	位置			地形		
			郡市名	区町名	大字小字名	傾斜度(度)	延長(m)	高さ(m)
自然	(村)39	黒田	美方郡	香美町	村岡区黒田	35	225	26
自然	(村)40	和池	美方郡	香美町	村岡区和池	33	70	14
自然	(村)41	高坂	美方郡	香美町	村岡区高坂	39	175	26
自然	(村)42	口大谷(1)	美方郡	香美町	村岡区口大谷	34	155	30
自然	(村)43	口大谷(2)	美方郡	香美町	村岡区口大谷	51	260	14
自然	(村)44	口大谷(3)	美方郡	香美町	村岡区口大谷	42	150	14
自然	(村)45	口大谷(4)	美方郡	香美町	村岡区口大谷	45	185	22
自然	(村)46	中大谷(1)	美方郡	香美町	村岡区中大谷	33	340	21
自然	(村)47	中大谷(2)	美方郡	香美町	村岡区中大谷	45	70	38
自然	(村)48	中大谷(3)	美方郡	香美町	村岡区中大谷	33	105	30
自然	(村)49	大笹(1)	美方郡	香美町	村岡区大笹	55	85	26
自然	(村)50	大笹(2)	美方郡	香美町	村岡区大笹	35	130	52
自然	(村)51	大笹(3)	美方郡	香美町	村岡区大笹	45	205	37
自然	(村)52	福岡	美方郡	香美町	村岡区福岡	32	55	22
自然	(村)53	大野(1)	美方郡	香美町	村岡区大野	42	235	24
自然	(村)54	大野(2)	美方郡	香美町	村岡区大野	52	215	40
自然	(村)55	味取(3)	美方郡	香美町	村岡区味取	31	190	130
自然	(村)56	高津(3)	美方郡	香美町	村岡区高津	37	115	58
自然	(村)57	和佐父(3)	美方郡	香美町	村岡区和佐父	35	35	10
自然	(村)58	長瀬(1)	美方郡	香美町	村岡区长瀬	50	75	104
自然	(村)59	長瀬(2)	美方郡	香美町	村岡区长瀬	35	60	30
自然	(村)60	山田	美方郡	香美町	村岡区山田	40	45	60
自然	(村)61	相岡(2)	美方郡	香美町	村岡区相岡	50	200	18
自然	(村)62	相岡(3)	美方郡	香美町	村岡区相岡	48	105	16
自然	(村)63	和田(2)	美方郡	香美町	村岡区和田	33	145	60
自然	(村)64	入江(3)	美方郡	香美町	村岡区入江	32	100	42
自然	(村)65	相田(1)	美方郡	香美町	村岡区相田	45	70	20
自然	(村)66	和池(2)	美方郡	香美町	村岡区和池	31	20	12
自然	(村)67	村岡(3)	美方郡	香美町	村岡区村岡	35	350	52
自然	(村)68	村岡(4)	美方郡	香美町	村岡区村岡	48	75	22
自然	(村)69	村岡(5)	美方郡	香美町	村岡区村岡	42	75	82
自然	(村)70	村岡(6)	美方郡	香美町	村岡区村岡	50	85	60
自然	(村)71	村岡(7)	美方郡	香美町	村岡区村岡	30	270	92
自然	(村)72	村岡(8)	美方郡	香美町	村岡区村岡	45	75	20
自然	(村)73	高井(2)	美方郡	香美町	村岡区高井	45	210	80
自然	(村)74	耀山	美方郡	香美町	村岡区耀山	30	75	20
自然	(村)75	黒田(2)	美方郡	香美町	村岡区黒田	40	135	24
自然	(村)76	大笹(4)	美方郡	香美町	村岡区大笹	38	80	23
自然	(村)77	大笹(5)	美方郡	香美町	村岡区大笹	40	60	20
自然	(村)78	中大谷(4)	美方郡	香美町	村岡区中大谷	52	25	24
自然	(村)79	池ヶ平	美方郡	香美町	村岡区池ヶ平	35	225	30
自然	(村)80	大野(3)	美方郡	香美町	村岡区大野	34	75	25
自然	(村)81	福岡(2)	美方郡	香美町	村岡区福岡	30	78	11
自然	(村)82	福岡(3)	美方郡	香美町	村岡区福岡	40	140	8
自然	(村)83	福岡(4)	美方郡	香美町	村岡区福岡	40	255	50
自然	(村)84	福岡(5)	美方郡	香美町	村岡区福岡	44	95	40
自然	(村)85	八井谷(1)	美方郡	香美町	村岡区八井谷	48	105	24
自然	(村)86	八井谷(2)	美方郡	香美町	村岡区八井谷	30	70	22
人工	(村)1	宿	美方郡	香美町	村岡区宿	60	215	8
人工	(村)2	長板(4)	美方郡	香美町	村岡区长板	30	240	15
自然	(美)1	石寺	美方郡	香美町	小代区石寺	41	348	60
自然	(美)2	広井	美方郡	香美町	小代区広井	35	408	28
自然	(美)3	水間	美方郡	香美町	小代区水間	33	163	22
自然	(美)4	水間猪之谷	美方郡	香美町	小代区猪之谷	40	245	25
自然	(美)5	神場	美方郡	香美町	小代区神場	38	202	30
自然	(美)6	城山	美方郡	香美町	小代区城山	35	335	47
自然	(美)7	大谷(1)	美方郡	香美町	小代区大谷	42	437	40
自然	(美)8	大谷(2)	美方郡	香美町	小代区大谷	31	110	34
自然	(美)9	大谷(3)	美方郡	香美町	小代区大谷	32	95	88
自然	(美)10	野間谷	美方郡	香美町	小代区野間谷	40	250	34

(予3-1-4) 急傾斜地崩壊危険箇所(Ⅰ: 人家5戸以上か、5戸未満であっても公共施設がある箇所)
新温泉土木事務所

斜面	箇所番号	箇所名	位置			地形		
			郡市名	区町名	大字小字名	傾斜度(度)	延長(m)	高さ(m)
自然	(美)11	久須部	美方郡	香美町	小代区久須部	45	220	60
自然	(美)12	忠宮(1)	美方郡	香美町	小代区忠宮	45	65	44
自然	(美)13	忠宮(2)	美方郡	香美町	小代区忠宮	35	220	65
自然	(美)14	実山	美方郡	香美町	小代区実山	54	240	32
自然	(美)15	貫田(1)	美方郡	香美町	小代区貫田	32	145	16
自然	(美)16	貫田(2)	美方郡	香美町	小代区貫田	38	200	31
自然	(美)17	貫田(3)	美方郡	香美町	小代区貫田	35	115	16
自然	(美)18	茅野(1)	美方郡	香美町	小代区茅野	72	115	16
自然	(美)19	茅野(2)	美方郡	香美町	小代区茅野	36	150	190
自然	(美)20	姫治①	美方郡	香美町	小代区秋岡	35	190	52
自然	(美)21	高山	美方郡	香美町	小代区秋岡	41	255	36
自然	(美)22	寺田	美方郡	香美町	小代区秋岡	38	187	75
自然	(美)23	寺庭	美方郡	香美町	小代区秋岡	41	182	52
自然	(美)24	新屋	美方郡	香美町	小代区新屋	38	330	54
自然	(美)25	姫治②	美方郡	香美町	小代区秋岡	62	100	12
自然	(美)26	秋岡(1)	美方郡	香美町	小代区秋岡	30	110	34
自然	(美)27	城山(2)	美方郡	香美町	小代区城山	33	75	34
自然	(美)28	大谷(5)	美方郡	香美町	小代区大谷	44	110	24
自然	(美)29	大谷(6)	美方郡	香美町	小代区大谷	30	195	16
自然	(美)30	大谷(7)	美方郡	香美町	小代区大谷	37	75	32
自然	(美)31	野間谷(2)	美方郡	香美町	小代区野間谷	42	75	7
自然	(美)32	石寺(2)	美方郡	香美町	小代区石寺	30	95	16
自然	(美)33	神場(2)	美方郡	香美町	小代区神場	35	80	50
人工	(美)1	大谷(4)	美方郡	香美町	小代区大谷	30	230	30

(予3-1-4) 急傾斜地崩壊危険箇所(Ⅰ:人家5戸以上か、5戸未満であっても公共施設がある箇所)
 養父土木事務所

斜面	箇所番号	箇所名	位置			地形		
			郡市名	区町名	大字小字名	傾斜度(度)	延長(m)	高さ(m)
自然	(八)1	門前	養父市		八鹿町宿南門前	46	130	25
自然	(八)2	川東(1)	養父市		八鹿町宿南川東	35	180	25
自然	(八)3	川東(2)	養父市		八鹿町宿南川東	44	145	22
自然	(八)4	町(2)	養父市		八鹿町宿南町	50	100	40
自然	(八)5	町(1)	養父市		八鹿町宿南町	40	180	30
自然	(八)6	寄宮	養父市		八鹿町宿南寄宮	45	110	30
自然	(八)7	伊佐	養父市		八鹿町伊佐	32	55	19
自然	(八)8	坂本(3)	養父市		八鹿町坂本	55	55	80
自然	(八)9	坂本(2)	養父市		八鹿町坂本	30	125	25
自然	(八)10	坂本(1)	養父市		八鹿町坂本	30	295	40
自然	(八)11	坂本(4)	養父市		八鹿町坂本	44	70	68
自然	(八)12	岩崎(2)	養父市		八鹿町岩崎	45	155	60
自然	(八)13	岩崎(1)	養父市		八鹿町岩崎	50	160	50
自然	(八)14	岩崎(3)	養父市		八鹿町岩崎	40	380	86
自然	(八)15	口大江	養父市		八鹿町大江口大江	30	430	80
自然	(八)16	奥大江	養父市		八鹿町大江奥大江	35	350	100
自然	(八)17	上小田	養父市		八鹿町上小田	40	63	16
自然	(八)18	駅前	養父市		八鹿町八鹿駅前	40	30	30
自然	(八)19	奥三谷(1)	養父市		八鹿町三谷奥三谷	40	260	70
自然	(八)20	奥三谷(2)	養父市		八鹿町三谷奥三谷	35	190	80
自然	(八)21	日畑	養父市		八鹿町日畑	36	75	18
自然	(八)22	椿色(1)	養父市		八鹿町石原椿色	40	210	50
自然	(八)23	椿色(2)	養父市		八鹿町石原椿色	45	150	60
自然	(八)24	椿色(3)	養父市		八鹿町石原椿色	43	65	34
自然	(八)25	中村(1)	養父市		八鹿町小佐中村	35	190	70
自然	(八)26	中村(2)	養父市		八鹿町小佐中村	30	110	70
自然	(八)27	中村(3)	養父市		八鹿町小佐中村	40	125	76
自然	(八)28	今井	養父市		八鹿町小佐今井	45	130	30
自然	(八)29	馬瀬	養父市		八鹿町小佐馬瀬	30	360	50
自然	(八)30	九鹿(1)	養父市		八鹿町九鹿九鹿	40	100	15
自然	(八)31	九鹿(2)	養父市		八鹿町九鹿	38	120	40
自然	(八)32	旭町(1)	養父市		八鹿町八鹿旭町	50	275	50
自然	(八)33	旭町(2)	養父市		八鹿町八鹿旭町	40	185	60
自然	(八)34	大明神	養父市		八鹿町八鹿仲町	50	290	70
自然	(八)35	下町	養父市		八鹿町八鹿下町	45	330	100
自然	(八)36	諏訪町	養父市		八鹿町八鹿諏訪町	45	240	80
自然	(八)37	扇町	養父市		八鹿町八鹿扇町	30	250	12
自然	(八)38	向八木	養父市		八鹿町八木向八木	35	160	30
自然	(八)39	万々谷(1)	養父市		八鹿町高柳万々谷	40	200	50
自然	(八)40	万々谷(2)	養父市		八鹿町高柳万々谷	40	190	30
自然	(八)41	高柳谷	養父市		八鹿町高柳高柳谷	40	130	20
自然	(八)42	国木	養父市		八鹿町国木	39	115	20
自然	(八)43	小山	養父市		八鹿町小山	45	190	25
自然	(八)44	一部(1)	養父市		八鹿町八鹿一部	40	80	20
自然	(八)45	一部(2)	養父市		八鹿町八鹿一部	31	60	15
自然	(八)46	(予3-2-8) 急傾斜地崩壊	養父市		八鹿町八鹿栄町	30	120	15
自然	(八)47	朝倉	養父市		八鹿町朝倉	30	135	60
人工	(八)1	虹の街	養父市		八鹿町国木虹の町	40	280	20
人工	(八)2	国木	養父市		八鹿町国木	30	170	10
人工	(八)3	小山	養父市		八鹿町小山	50	100	11
人工	(八)4	栄町	養父市		八鹿町八鹿栄町	40	40	15
自然	(養)1	藪崎(1)	養父市		藪崎	45	360	40
自然	(養)2	藪崎(2)	養父市		藪崎	40	410	80
自然	(養)3	上藪崎(2)	養父市		上藪崎	40	130	40
自然	(養)4	上藪崎(1)	養父市		上藪崎	35	120	30
自然	(養)5	養父市場(1)	養父市		養父市場	35	350	30
自然	(養)6	養父市場(2)	養父市		養父市場	45	190	25
自然	(養)7	鉄屋米地	養父市		鉄屋米地	40	100	50
自然	(養)8	中米地(1)	養父市		中米地	45	330	40
自然	(養)9	中米地(2)	養父市		中米地	40	280	40

(予3-1-4) 急傾斜地崩壊危険箇所(Ⅰ:人家5戸以上か、5戸未満であっても公共施設がある箇所)
 養父土木事務所

斜面	箇所番号	箇所名	位置			地形		
			郡市名	区町名	大字小字名	傾斜度(度)	延長(m)	高さ(m)
自然	(養)10	奥米地(1)	養父市		奥米地	30	240	30
自然	(養)11	奥米地(2)	養父市		奥米地	45	130	50
自然	(養)12	奥米地(3)	養父市		奥米地	40	280	50
自然	(養)13	奥米地(4)	養父市		奥米地	44	160	51
自然	(養)14	高中(1)	養父市		奥米地高中	45	220	50
自然	(養)15	高中(2)	養父市		奥米地	45	300	45
自然	(養)16	小城(1)	養父市		小城	40	280	20
自然	(養)17	小城(2)	養父市		小城	40	330	130
自然	(養)18	小城(3)	養父市		小城	43	40	40
自然	(養)19	上野(1)	養父市		上野	35	200	40
自然	(養)20	上野(2)	養父市		上野	37	100	23
自然	(養)21	堀畑	養父市		堀畑	38	115	31
自然	(養)22	上箇(1)	養父市		上箇	40	160	60
自然	(養)23	上箇(2)	養父市		上箇	30	90	35
自然	(養)24	十二所一(3)	養父市		十二所十二所一	33	115	34
自然	(養)25	十二所一(4)	養父市		十二所十二所一	41	210	95
自然	(養)26	十二所一(1)	養父市		十二所十二所一	35	110	30
自然	(養)27	十二所一(2)	養父市		十二所十二所一	30	300	80
自然	(養)28	十二所	養父市		十二所十二所一	45	150	100
自然	(養)29	久留角	養父市		十二所十二所一	40	200	70
自然	(養)30	新津上	養父市		新津上	40	130	30
自然	(養)31	新津	養父市		新津	30	300	80
自然	(養)32	左近山	養父市		左近山	45	170	8
自然	(養)33	伊豆	養父市		伊豆	40	75	80
自然	(養)34	浅野	養父市		浅野	30	445	60
自然	(養)35	稲津(1)	養父市		稲津	37	110	58
自然	(養)36	稲津(2)	養父市		稲津	34	200	39
自然	(養)37	畑	養父市		畑下谷	35	250	90
自然	(養)38	乙屋	養父市		畑乙屋	40	275	25
自然	(養)39	上谷(1)	養父市		畑上谷	40	245	40
自然	(養)40	上谷(2)	養父市		畑上谷	40	300	70
自然	(養)41	大坪	養父市		大坪	34	175	36
自然	(養)42	船谷	養父市		船谷	35	90	50
自然	(養)43	三谷(1)	養父市		三谷池山	65	120	13
自然	(養)44	三谷(2)	養父市		三谷三谷	40	400	70
自然	(養)45	添谷(1)	養父市		三谷添谷	45	320	50
自然	(養)46	添谷(2)	養父市		三谷添谷	34	45	46
自然	(養)47	原	養父市		森原	40	95	20
自然	(養)48	奥山	養父市		森奥山	42	225	22
自然	(養)49	正町野	養父市		建屋正町野	39	200	23
自然	(養)50	新町(2)	養父市		建屋新町	40	210	40
自然	(養)51	新町(1)	養父市		建屋新町	35	280	40
自然	(養)52	建屋(1)	養父市		建屋	35	90	40
自然	(養)53	建屋(2)	養父市		建屋	50	140	15
自然	(養)54	小畑(2)	養父市		能座小畑	40	240	15
自然	(養)55	小畑(1)	養父市		能座小畑	40	200	20
自然	(養)56	餅耕地(2)	養父市		餅耕地	40	375	40
自然	(養)57	餅耕地(1)	養父市		餅耕地	40	160	30
自然	(養)58	野谷	養父市		長野野谷	40	155	40
自然	(養)59	石ヶ坪	養父市		中央石ヶ坪	45	195	50
自然	(養)60	尾ノ上	養父市		長野尾ノ上	30	180	18
自然	(養)61	内山	養父市		長野内山	30	160	30
自然	(養)62	井之坪(2)	養父市		長野井之坪	37	220	40
自然	(養)63	井之坪(1)	養父市		長野井之坪	31	285	80
自然	(養)64	井之坪(3)	養父市		長野井之坪	36	160	78
自然	(養)65	唐川	養父市		長野唐川	40	25	20
自然	(大)1	宮垣	養父市		大屋町宮垣	40	150	30
自然	(大)2	橋本	養父市		大屋町橋本	55	305	130
自然	(大)3	宮ノ段	養父市		大屋町樽見	50	260	50
自然	(大)4	上山	養父市		大屋町上山	35	180	32

(予3-1-4) 急傾斜地崩壊危険箇所(Ⅰ:人家5戸以上か、5戸未満であっても公共施設がある箇所)
 養父土木事務所

斜面	箇所番号	箇所名	位置			地形		
			郡市名	区町名	大字小字名	傾斜度(度)	延長(m)	高さ(m)
自然	(大)5	腰前	養父市		大屋町樽見	40	360	18
自然	(大)6	おうみ	養父市		大屋町中おうみ	40	235	100
自然	(大)7	中(1)	養父市		大屋町横行	38	135	8
自然	(大)8	中(2)	養父市		大屋町中	35	290	40
自然	(大)9	由良	養父市		大屋町由良	45	255	40
自然	(大)10	夏梅(1)	養父市		大屋町夏梅	40	190	40
自然	(大)11	夏梅(2)	養父市		大屋町中間栗ノ下	40	305	32
自然	(大)12	栃尾	養父市		大屋町夏梅	40	160	70
自然	(大)13	谷口	養父市		大屋町加保	45	160	70
自然	(大)14	加保	養父市		大屋町加保	45	140	50
自然	(大)15	横行(1)	養父市		大屋町横行	45	100	25
自然	(大)16	横行(4)	養父市		大屋町横行	35	130	60
自然	(大)17	横行(2)	養父市		大屋町横行	40	250	40
自然	(大)18	横行(5)	養父市		大屋町中間	41	95	44
自然	(大)19	横行(3)	養父市		大屋町横行	34	110	49
自然	(大)20	横行(6)	養父市		大屋町大屋市場上垣	33	25	50
自然	(大)21	栗ノ下(1)	養父市		大屋町中間	40	420	80
自然	(大)22	栗ノ下(2)	養父市		大屋町和田古屋	37	300	38
自然	(大)23	大谷	養父市		大屋町明延観音町	39	40	39
自然	(大)24	奥若杉(1)	養父市		大屋町明延明盛	43	85	35
自然	(大)25	奥若杉(2)	養父市		大屋町中	37	95	35
自然	(大)26	中間(1)	養父市		大屋町夏梅	38	40	35
自然	(大)27	中間(2)	養父市		大屋町横行	45	130	53
自然	(大)28	中間(3)	養父市		大屋町若杉大谷	34	55	52
自然	(大)29	中間(4)	養父市		大屋町若杉奥若杉	33	95	40
自然	(大)30	中間(5)	養父市		大屋町若杉奥若杉	37	280	45
自然	(大)31	筏(1)	養父市		大屋町筏	45	395	70
自然	(大)32	筏(3)	養父市		大屋町筏	45	560	40
自然	(大)33	筏(4)	養父市		大屋町筏	40	290	60
自然	(大)34	筏(2)	養父市		大屋町筏	40	140	40
自然	(大)35	蔵垣(1)	養父市		大屋町中間	31	95	18
自然	(大)36	蔵垣(2)	養父市		大屋町中間	34	110	30
自然	(大)37	番屋	養父市		大屋町大形瓜原	40	200	50
自然	(大)38	瓜原	養父市		大屋町大杉瓜原	45	410	50
自然	(大)39	大杉(1)	養父市		大屋町中間	38	50	40
自然	(大)40	大杉(2)	養父市		大屋町中間	41	100	15
自然	(大)41	笠谷	養父市		大屋町蔵垣	37	85	33
自然	(大)42	大屋市場	養父市		大屋町蔵垣	31	160	34
自然	(大)43	上垣(1)	養父市		大屋町大屋市場上垣	30	80	20
自然	(大)44	上垣(2)	養父市		大屋町大杉	31	40	13
自然	(大)45	糸原(1)	養父市		大屋町大杉	47	115	80
自然	(大)46	糸原(2)	養父市		大屋町笠谷	41	165	30
自然	(大)47	宮本(2)	養父市		大屋町大屋市場	37	80	40
自然	(大)48	宮本(1)	養父市		大屋町宮本宮本	40	270	20
自然	(大)49	宮本(3)	養父市		大屋町糸原	35	85	46
自然	(大)50	門屋	養父市		大屋町糸原	43	175	24
自然	(大)51	新田(1)	養父市		大屋町宮本	36	140	52
自然	(大)52	新田(2)	養父市		大屋町宮本	35	170	34
自然	(大)53	須西(2)	養父市		大屋町門屋	38	125	40
自然	(大)54	須西(1)	養父市		大屋町須西	40	160	50
自然	(大)55	古屋(1)	養父市		大屋町和田古屋	40	120	60
自然	(大)56	古屋(2)	養父市		大屋町新田	36	190	88
自然	(大)57	古屋(3)	養父市		大屋町新田	39	210	66
自然	(大)58	古屋(4)	養父市		大屋町須西	37	90	54
自然	(大)59	奈良辺(1)	養父市		大屋町和田古屋	36	265	44
自然	(大)60	奈良辺(2)	養父市		大屋町和田古屋	37	95	34
自然	(大)61	北星	養父市		大屋町明延北星	38	240	20
自然	(大)62	観音町(1)	養父市		大屋町明延観音町	40	260	50
自然	(大)63	観音町(2)	養父市		大屋町和田奈良辺	47	85	25
自然	(大)64	桜ヶ丘	養父市		大屋町明延桜ヶ丘	35	150	50

(予3-1-4) 急傾斜地崩壊危険箇所(Ⅰ:人家5戸以上か、5戸未満であっても公共施設がある箇所)
 養父土木事務所

斜面	箇所番号	箇所名	位置			地形		
			郡市名	区町名	大字小字名	傾斜度(度)	延長(m)	高さ(m)
自然	(大)65	明延	養父市		大屋町明延	40	400	50
自然	(大)66	明盛(1)	養父市		大屋町明延明盛	40	60	30
自然	(大)67	明盛(2)	養父市		大屋町和田奈良辺	39	145	60
自然	(関)1	大久保(2)	養父市		大久保	45	120	20
自然	(関)2	大久保(1)	養父市		大久保	40	120	9
自然	(関)3	福定(1)	養父市		福定	45	230	40
自然	(関)4	福定(2)	養父市		福定	45	285	25
自然	(関)5	奈良尾(1)	養父市		奈良尾	40	365	50
自然	(関)6	奈良尾(2)	養父市		奈良尾	45	60	30
自然	(関)7	岡(1)	養父市		丹戸岡	45	655	30
自然	(関)8	岡(2)	養父市		丹戸岡	45	60	50
自然	(関)9	丹戸(1)	養父市		梨ヶ原	43	75	33
自然	(関)10	丹戸(2)	養父市		葛畑	54	90	16
自然	(関)11	梨ヶ原(1)	養父市		梨ヶ原	60	130	10
自然	(関)12	梨ヶ原(2)	養父市		三宅	41	50	86
自然	(関)13	草出	養父市		草出	40	195	40
自然	(関)14	外野(2)	養父市		外野	40	445	60
自然	(関)15	外野(1)	養父市		外野	35	195	30
自然	(関)16	川原場	養父市		川原場	50	160	50
自然	(関)17	別宮	養父市		別宮	40	210	7
自然	(関)18	葛畑(1)	養父市		丹戸	45	185	20
自然	(関)19	葛畑(2)	養父市		丹戸	45	260	35
自然	(関)20	葛畑(3)	養父市		葛畑	35	120	40
自然	(関)21	鶺鴒(2)	養父市		出合鶺鴒	40	350	60
自然	(関)22	鶺鴒(1)	養父市		出合鶺鴒	40	135	50
自然	(関)23	安井	養父市		出合安井	45	100	40
自然	(関)24	小路頃(1)	養父市		小路頃	37	190	40
自然	(関)25	小路頃(2)	養父市		葛畑	43	70	26
自然	(関)26	出合(2)	養父市		出合	35	110	20
自然	(関)27	出合(1)	養父市		出合	35	110	20
自然	(関)28	轟	養父市		出合轟	50	130	12
自然	(関)29	尾原	養父市		出合尾原	35	180	6
自然	(関)30	足坂	養父市		吉井足坂	40	90	20
自然	(関)31	中瀬(2)	養父市		吉井中瀬	30	170	30
自然	(関)32	中瀬(1)	養父市		中瀬	40	95	9
自然	(関)33	吉井	養父市		吉井	45	85	30
自然	(関)34	八木谷	養父市		八木谷	30	245	15
自然	(関)35	関宮(2)	養父市		関宮	30	165	50
自然	(関)36	関宮(1)	養父市		関宮	45	250	30
自然	(関)37	片岡	養父市		関宮片岡	40	75	18
自然	(関)38	相地	養父市		関宮相地	35	260	30
自然	(関)39	尾崎	養父市		尾崎	30	360	20
自然	(関)40	和多田	養父市		小路頃	31	130	33
自然	(関)41	万久里(2)	養父市		万久里	50	200	40
自然	(関)42	万久里(1)	養父市		万久里	40	80	60
自然	(関)43	奥村	養父市		大谷奥村	35	270	40
自然	(関)44	大谷(2)	養父市		大谷	30	400	60
自然	(関)45	大谷(1)	養父市		大谷	35	210	40
自然	(関)46	大谷(3)	養父市		尾崎和多田	31	130	40
自然	(関)47	耳堂	養父市		大谷	38	85	42
自然	(関)48	三宅(2)	養父市		三宅	50	120	40
自然	(関)49	三宅(1)	養父市		三宅	40	380	45
自然	(関)50	三宅(3)	養父市		三宅耳堂	32	60	40
人工	(関)1	大久保	養父市		大久保	30	80	7
自然	(生)1	本村	朝来市		生野町黒川本村	31	40	45
自然	(生)2	簾野	朝来市		生野町黒川簾野	46	80	50
自然	(生)3	竹原野(1)	朝来市		生野町竹原野	32	170	50
自然	(生)4	竹原野(2)	朝来市		生野町竹原野	33	200	25
自然	(生)5	竹原野(3)	朝来市		生野町竹原野緑ヶ丘	38	350	60
自然	(生)6	小野	朝来市		生野町小野	46	400	65

(予3-1-4) 急傾斜地崩壊危険箇所(Ⅰ:人家5戸以上か、5戸未満であっても公共施設がある箇所)
養父土木事務所

斜面	箇所番号	箇所名	位置			地形		
			郡市名	区町名	大字小字名	傾斜度(度)	延長(m)	高さ(m)
自然	(生)7	奥銀谷	朝来市		生野町奥銀谷	40	280	24
自然	(生)8	生野新町(1)	朝来市		生野町新町上山	47	360	80
自然	(生)9	新町(2)	朝来市		生野町新町	41	180	45
自然	(生)10	猪野々(1)	朝来市		生野町猪野々	38	65	60
自然	(生)11	猪野々(2)	朝来市		生野町猪野々	41	260	20
自然	(生)12	白口(1)	朝来市		生野町白口	50	220	52
自然	(生)13	白口	朝来市		生野町白口	45	110	50
自然	(生)14	口銀谷(1)	朝来市		生野町口銀谷絶峰	49	220	50
自然	(生)15	口銀谷(2)	朝来市		生野町口銀谷寺ノ上	38	200	80
自然	(生)16	口銀谷(3)	朝来市		生野町口銀谷	33	200	30
自然	(生)17	口銀谷(4)	朝来市		生野町口銀谷	47	60	50
自然	(生)18	円山(1)	朝来市		生野町円山カナキサコ	45	100	40
自然	(生)19	円山(2)	朝来市		生野町円山	37	150	35
自然	(生)20	円山(3)	朝来市		生野町円山小田和	40	210	20
自然	(生)21	円山(4)	朝来市		生野町円山	31	160	45
自然	(生)22	真弓	朝来市		生野町真弓	45	270	39
自然	(生)23	川尻(1)	朝来市		生野町川尻	31	95	39
自然	(生)24	川尻(2)	朝来市		生野町川尻	37	100	43
自然	(生)25	栃原(1)	朝来市		生野町栃原	34	130	15
自然	(生)26	栃原(2)	朝来市		生野町栃原	43	230	60
自然	(生)27	栃原(3)	朝来市		生野町栃原	34	205	18
自然	(生)28	栃原(4)	朝来市		生野町栃原	44	575	80
自然	(生)29	栃原(5)	朝来市		生野町栃原	45	140	60
人工	(生)1	円山	朝来市		生野町円山タワ	34	400	50
自然	(和)1	朝日	朝来市		和田山町朝日	40	90	20
自然	(和)2	竹ノ内	朝来市		和田山町竹ノ内	40	420	50
自然	(和)3	和田(1)	朝来市		和田山町和田	35	200	70
自然	(和)4	和田(2)	朝来市		和田山町和田	30	150	40
自然	(和)5	和田(3)	朝来市		和田山町和田	30	320	80
自然	(和)6	和田(4)	朝来市		和田山町和田	40	190	70
自然	(和)7	市場(1)	朝来市		和田山町市場	30	115	70
自然	(和)8	内海(1)	朝来市		和田山町内海	35	60	40
自然	(和)9	内海(2)	朝来市		和田山町内海	40	290	80
自然	(和)10	高生田(1)	朝来市		和田山町高生田	40	160	50
自然	(和)11	市場(2)	朝来市		和田山町市場	40	60	25
自然	(和)12	高生田(2)	朝来市		和田山町高生田	35	370	90
自然	(和)13	寺内(1)	朝来市		和田山町寺内	30	110	25
自然	(和)14	寺内(2)	朝来市		和田山町寺内	30	100	25
自然	(和)15	万葉台	朝来市		和田山町万葉台	50	230	65
自然	(和)16	内海(6)	朝来市		和田山町内海	30	130	18
自然	(和)17	秋葉台(1)	朝来市		和田山町秋葉台	30	220	30
自然	(和)18	秋葉台(2)	朝来市		和田山町秋葉台	40	300	35
自然	(和)19	秋葉台(3)	朝来市		和田山町秋葉台	40	200	35
自然	(和)20	室尾	朝来市		和田山町室尾	40	170	45
自然	(和)21	岡田	朝来市		和田山町岡田	50	175	35
自然	(和)22	中	朝来市		和田山町中	30	200	30
自然	(和)23	宮	朝来市		和田山町宮	35	110	25
自然	(和)24	白井	朝来市		和田山町白井	35	155	35
自然	(和)25	土田(1)	朝来市		和田山町土田	40	135	130
自然	(和)26	寺谷	朝来市		和田山町寺谷	40	105	35
自然	(和)27	柳原	朝来市		和田山町柳原	30	260	35
自然	(和)28	岡	朝来市		和田山町岡	40	75	15
自然	(和)29	和田山(1)	朝来市		和田山町和田山	41	40	35
自然	(和)30	和田山(2)	朝来市		和田山町和田山	40	520	50
自然	(和)31	和田山(3)	朝来市		和田山町和田山	35	300	35
自然	(和)32	玉置	朝来市		和田山町玉置	35	320	90
自然	(和)33	枚田岡	朝来市		和田山町枚田岡	30	80	60
自然	(和)34	比治	朝来市		和田山町比治	35	380	60
自然	(和)35	枚田(1)	朝来市		和田山町枚田	44	160	40
自然	(和)36	枚田(2)	朝来市		和田山町枚田	47	220	30

(予3-1-4) 急傾斜地崩壊危険箇所(Ⅰ:人家5戸以上か、5戸未満であっても公共施設がある箇所)
養父土木事務所

斜面	箇所番号	箇所名	位置			地形		
			郡市名	区町名	大字小字名	傾斜度(度)	延長(m)	高さ(m)
自然	(和)37	枚田(3)	朝来市		和田山町枚田	45	50	35
自然	(和)38	枚田(4)	朝来市		和田山町枚田	35	60	16
自然	(和)39	枚田(5)	朝来市		和田山町枚田	40	90	25
自然	(和)40	加都(1)	朝来市		和田山町加都	30	190	25
自然	(和)41	加都(2)	朝来市		和田山町加都	40	195	30
自然	(和)42	栄町	朝来市		和田山町栄町	35	70	30
自然	(和)43	竹田	朝来市		和田山町竹田	35	420	100
自然	(和)44	殿	朝来市		和田山町殿	35	45	20
自然	(和)45	三波	朝来市		和田山町三波	30	140	60
自然	(和)46	藤和(1)	朝来市		和田山町藤和	40	135	40
自然	(和)47	藤和(2)	朝来市		和田山町藤和	35	90	50
人工	(和)1	秋葉台(1)	朝来市		和田山町秋葉台	40	315	20
人工	(和)2	秋葉台(2)	朝来市		和田山町秋葉台	40	115	20
自然	(山)1	石風呂	朝来市		山東町野間石風呂	38	270	30
自然	(山)2	塩田(1)	朝来市		山東町塩田	32	160	22
自然	(山)3	塩田(2)	朝来市		山東町塩田	36	185	15
自然	(山)4	大内中	朝来市		山東町大内大内中	32	230	16
自然	(山)5	西	朝来市		山東町大内西	32	220	25
自然	(山)6	新堂	朝来市		山東町新堂	38	180	33
自然	(山)7	上ゲ	朝来市		山東町矢名瀬町上ゲ	40	190	28
自然	(山)8	滝田(2)	朝来市		山東町滝田中地	34	70	20
自然	(山)9	滝田	朝来市		山東町滝田妹垣	48	230	30
自然	(山)10	滝田(3)	朝来市		山東町滝田妹垣	38	75	35
自然	(山)11	小谷	朝来市		山東町小谷	32	110	20
自然	(山)12	小谷	朝来市		山東町小谷天満	45	210	18
自然	(山)13	楽音寺	朝来市		山東町楽音寺村田	37	190	27
自然	(山)14	川原町	朝来市		山東町末歳川原町	39	530	50
自然	(山)15	和賀末才	朝来市		山東町和賀下地	42	250	120
自然	(山)16	和賀	朝来市		山東町和賀	33	210	15
自然	(山)17	早田	朝来市		山東町早田奥谷	43	190	30
自然	(山)18	早田(2)	朝来市		山東町早田奥谷	39	160	28
自然	(山)19	上早田	朝来市		山東町上早田	37	150	11
自然	(山)20	大田	朝来市		山東町一品大田	35	250	40
自然	(山)21	柴	朝来市		山東町柴	42	80	30
自然	(山)22	遠坂峠	朝来市		山東町柴	40	90	40
自然	(山)23	西谷	朝来市		山東町粟鹿西谷	40	240	30
自然	(山)24	山ノ垣	朝来市		山東町三保山ノ垣	32	125	26
自然	(山)25	山才	朝来市		山東町溝黒上山才	41	540	36
自然	(山)26	喜多垣	朝来市		山東町喜多垣	45	250	25
自然	(山)27	与布土	朝来市		山東町与布土	38	110	45
自然	(山)28	宝珠峠	朝来市		山東町大月	35	60	18
自然	(朝)1	大尾口	朝来市		川上大尾口	45	250	57
自然	(朝)2	納座(1)	朝来市		納座	46	190	80
自然	(朝)3	納座(2)	朝来市		納座	39	240	50
自然	(朝)4	黒田	朝来市		山内黒田	33	130	62
自然	(朝)5	澤	朝来市		澤	45	110	75
自然	(朝)6	坂地	朝来市		澤坂地	44	130	80
自然	(朝)7	下地	朝来市		澤下地	41	270	54
自然	(朝)8	徳寿庵(1)	朝来市		物部徳寿庵	33	300	25
自然	(朝)9	徳寿庵(2)	朝来市		物部徳寿庵	45	90	25
自然	(朝)10	岡本	朝来市		物部岡本	40	130	70
自然	(朝)11	溝谷(1)	朝来市		桑市溝谷	36	55	20
自然	(朝)12	溝谷(2)	朝来市		桑市溝谷	36	40	15
自然	(朝)13	福本	朝来市		桑市福本	43	450	55
自然	(朝)14	上地(1)	朝来市		立脇上地	38	80	20
自然	(朝)15	上地(2)	朝来市		立脇上地	38	110	35
自然	(朝)16	上地(3)	朝来市		立脇上地	45	230	55
自然	(朝)17	虹の街	朝来市		立脇虹の街	39	230	35
自然	(朝)18	コモ井	朝来市		立脇コモ井	43	90	60
自然	(朝)19	中村	朝来市		多々良木中村	40	360	60

(予3-1-4) 急傾斜地崩壊危険箇所(Ⅰ:人家5戸以上か、5戸未満であっても公共施設がある箇所)
養父土木事務所

斜面	箇所番号	箇所名	位置			地形		
			郡市名	区町名	大字小字名	傾斜度(度)	延長(m)	高さ(m)
自然	(朝)20	大丈	朝来市		多々良木大丈	43	45	15
自然	(朝)21	山田(1)	朝来市		新井山田	44	490	50
自然	(朝)22	山田(2)	朝来市		新井山田	39	200	80
自然	(朝)23	大門	朝来市		新井大門	50	455	50
自然	(朝)24	立野	朝来市		立野下地	30	260	45
自然	(朝)25	馬神谷	朝来市		立野馬神谷	32	190	50
自然	(朝)26	中町	朝来市		山口中町	36	240	35
自然	(朝)27	上山口	朝来市		山口上山口	49	170	100
自然	(朝)28	宮前	朝来市		岩津宮前	38	300	55
自然	(朝)29	元津(1)	朝来市		岩津元津	39	140	65
自然	(朝)30	北谷口	朝来市		岩津北谷口	39	210	90
自然	(朝)31	元津(2)	朝来市		岩津元津	38	180	60
自然	(朝)32	岩津	朝来市		岩津中山下	43	110	55
自然	(朝)33	谷口	朝来市		岩津谷口	36	895	50
自然	(朝)34	城ノ本(1)	朝来市		新井城ノ本	30	280	30
自然	(朝)35	城ノ本(2)	朝来市		新井城ノ本	44	285	80
自然	(朝)36	崎山	朝来市		新井崎山	42	200	80
自然	(朝)37	羽瀨	朝来市		羽瀨	46	230	30
自然	(朝)38	以後	朝来市		羽瀨以後	40	240	110
自然	(朝)39	尾坂	朝来市		田路尾坂	42	65	70
自然	(朝)40	口田路	朝来市		田路口田路	41	180	75
自然	(朝)41	中田路	朝来市		田路中田路	43	95	25
自然	(朝)42	奥田路	朝来市		田路奥田路	38	90	75
自然	(朝)43	中山	朝来市		八代中山	45	410	50
自然	(朝)44	長谷波	朝来市		八代長谷波	45	490	75
自然	(朝)45	上八代	朝来市		上八代下地	40	440	65
自然	(朝)46	中山下(1)	朝来市		佐のう中山下	31	255	55
自然	(朝)47	中山下(2)	朝来市		佐のう中山下	45	360	50
自然	(朝)48	出合	朝来市		佐のう出合	39	180	75
自然	(朝)49	平野(1)	朝来市		佐のう平野	39	125	100
自然	(朝)50	清水	朝来市		佐のう清水	42	180	90
自然	(朝)51	平野(2)	朝来市		佐のう平野	48	100	15
自然	(朝)52	中地	朝来市		佐のう中地	50	190	20
自然	(朝)53	高栃	朝来市		佐のう高栃	36	190	60
自然	(朝)54	水田	朝来市		佐のう水田	40	160	55
自然	(朝)55	中村	朝来市		佐のう中村	41	250	55
自然	(朝)56	田中	朝来市		佐のう田中	38	250	100

(予3-1-4) 急傾斜地崩壊危険箇所(Ⅰ:人家5戸以上か、5戸未満であっても公共施設がある箇所)
丹波土木事務所

斜面	箇所番号	箇所名	位置			地形		
			郡市名	区町名	大字小字名	傾斜度(度)	延長(m)	高さ(m)
自然	1	桑原(2)	篠山市		桑原	30	380	32
自然	2	桑原(3)	篠山市		桑原	30	160	70
自然	3	桑原(4)	篠山市		桑原	35	270	52
自然	4	桑原(5)	篠山市		桑原	35	40	36
自然	5	桑原(6)	篠山市		桑原	40	240	80
自然	6	桑原(1)	篠山市		桑原	35	70	45
自然	7	遠方(1)	篠山市		遠方	30	250	50
自然	8	遠方(2)	篠山市		遠方	35	350	110
自然	9	本郷(2)	篠山市		本郷	40	60	110
自然	10	本郷(3)	篠山市		本郷	40	150	40
自然	11	本郷(4)	篠山市		本郷	35	110	100
自然	12	本郷(5)	篠山市		本郷	35	180	50
自然	13	本郷(6)	篠山市		本郷	30	150	40
自然	14	本郷	篠山市		本郷	45	600	120
自然	15	本郷(7)	篠山市		本郷	40	200	140
自然	16	川坂(1)	篠山市		川坂	35	150	45
自然	17	川坂(2)	篠山市		川坂	35	200	100
自然	18	栗柄(2)	篠山市		栗柄	40	290	80
自然	19	栗柄(3)	篠山市		栗柄	30	95	40
自然	20	栗柄(1)	篠山市		栗柄	30	175	46
自然	21	坂本(1)	篠山市		栗柄	30	320	110
自然	22	坂本(2)	篠山市		坂本	35	250	60
自然	23	垣屋	篠山市		垣屋	35	150	42
自然	24	乗竹	篠山市		乗竹	35	160	40
自然	25	乗竹(2)	篠山市		乗竹	40	90	126
自然	26	打坂	篠山市		打坂	34	260	76
自然	27	小坂(1)	篠山市		小坂	36	80	36
自然	28	小坂(2)	篠山市		小坂	35	150	120
自然	29	小坂(3)	篠山市		小坂	43	70	26
自然	30	上板井	篠山市		上板井	32	240	30
自然	31	追入(2)	篠山市		追入	35	75	70
自然	32	追入(3)	篠山市		追入	40	200	45
自然	33	追入	篠山市		追入	40	150	50
自然	34	大山宮	篠山市		大山宮	40	155	30
自然	35	大山宮(2)	篠山市		大山宮	40	370	50
自然	36	大山上(2)	篠山市		大山上	35	190	30
自然	37	大山上(3)	篠山市		大山上	35	300	120
自然	38	大山上	篠山市		大山上	40	320	70
自然	39	大山新	篠山市		大山新	35	240	110
自然	40	石住	篠山市		石住	40	120	25
自然	41	高倉	篠山市		高倉	45	150	90
自然	42	一印谷	篠山市		一印谷	30	360	70
自然	43	一印谷(2)	篠山市		一印谷	40	250	70
自然	44	長安寺(1)	篠山市		長安寺	35	330	40
自然	45	長安寺(2)	篠山市		長安寺	40	140	12
自然	46	西木之部(2)	篠山市		西木之部	40	290	60
自然	47	西木之部(3)	篠山市		西木之部	35	160	40
自然	48	東木之部(1)	篠山市		東木之部	30	250	94
自然	49	東木之部(2)	篠山市		東木之部	35	150	40
自然	50	西木之部	篠山市		西木之部	30	320	20
自然	51	大山下	篠山市		大山下	40	115	20
自然	52	黒田	篠山市		黒田	30	340	15
自然	53	下板井	篠山市		下板井	35	440	58
自然	54	宮田	篠山市		宮田	42	260	18
自然	55	西阪本	篠山市		高屋	36	240	20
自然	56	口阪本	篠山市		坂本	44	400	20
自然	57	今福	篠山市		今福	30	320	20
自然	58	東浜谷(1)	篠山市		東浜谷	33	350	45
自然	59	東浜谷(2)	篠山市		東浜谷	30	170	20

(予3-1-4) 急傾斜地崩壊危険箇所(Ⅰ:人家5戸以上か、5戸未満であっても公共施設がある箇所)
丹波土木事務所

斜面	箇所番号	箇所名	位置			地形		
			郡市名	区町名	大字小字名	傾斜度(度)	延長(m)	高さ(m)
自然	60	藤岡奥(2)	篠山市		藤岡奥	33	130	40
自然	61	藤岡奥	篠山市		藤岡奥	40	330	40
自然	62	熊谷(2)	篠山市		熊谷	33	80	50
自然	63	熊谷	篠山市		熊谷	33	250	85
自然	64	寺谷	篠山市		寺谷	40	190	35
自然	65	大谷	篠山市		大谷	35	110	120
自然	66	大熊	篠山市		大熊	31	250	50
自然	67	知足(2)	篠山市		知足	31	370	70
自然	68	知足(1)	篠山市		知足	37	170	60
自然	69	瀬利	篠山市		瀬利	40	230	55
自然	70	火打岩(2)	篠山市		火打岩	37	130	70
自然	71	火打岩(3)	篠山市		火打岩	42	200	90
自然	72	火打岩	篠山市		火打岩	37	230	120
自然	73	火打岩(4)	篠山市		火打岩	40	170	20
自然	74	火打岩(5)	篠山市		火打岩	34	150	40
自然	75	火打岩(6)	篠山市		火打岩	39	280	75
自然	76	奥畑(1)	篠山市		奥畑	37	120	45
自然	77	奥畑(2)	篠山市		奥畑	32	75	25
自然	78	大渚	篠山市		大渚	38	140	35
自然	79	和田	篠山市		和田	40	300	25
自然	80	大上(1)	篠山市		大上	36	220	30
自然	81	大上(2)	篠山市		大上	35	370	55
自然	82	倉谷	篠山市		倉谷	31	125	30
自然	83	般若寺	篠山市		般若寺	35	300	35
自然	84	奥県守	篠山市		県守	33	200	60
自然	85	県守(1)	篠山市		県守	33	110	50
自然	86	県守(2)	篠山市		県守	34	160	70
自然	87	東本荘	篠山市		東本荘	39	400	75
自然	88	西本荘	篠山市		西本荘	40	250	90
自然	89	北島	篠山市		北島	35	630	50
自然	90	上筱見	篠山市		上筱見	41	245	110
自然	91	下筱見	篠山市		下筱見	38	390	80
自然	92	小田中	篠山市		小田中	35	230	65
自然	93	垂水	篠山市		垂水	32	250	40
自然	94	垂水(2)	篠山市		垂水	32	125	30
自然	95	草ノ上(1)	篠山市		草ノ上	35	310	45
自然	96	草ノ上(2)	篠山市		草ノ上	33	110	65
自然	97	草ノ上(3)	篠山市		草ノ上	34	260	40
自然	98	塩岡	篠山市		塩岡	39	450	85
自然	99	畑井	篠山市		畑井	33	190	70
自然	100	宮ノ前	篠山市		宮ノ前	39	360	40
自然	101	向井(2)	篠山市		向井	32	240	55
自然	102	向井	篠山市		向井	33	110	50
自然	103	栃梨	篠山市		栃梨	40	200	70
自然	104	辻	篠山市		辻	42	125	100
自然	105	貝田	篠山市		貝田	35	475	80
自然	106	幡路	篠山市		幡路	42	400	120
自然	107	箱谷	篠山市		箱谷	38	85	25
自然	108	小野奥谷(1)	篠山市		小野奥谷	36	220	40
自然	109	小野奥谷(2)	篠山市		小野奥谷	42	220	65
自然	110	安田(1)	篠山市		安田	33	180	30
自然	111	安田(2)	篠山市		安田	35	270	50
自然	112	小原(2)	篠山市		小原	37	550	50
自然	113	小原	篠山市		小原	38	220	75
自然	114	福井(1)	篠山市		福井	38	170	45
自然	115	福井(3)	篠山市		福井	38	210	30
自然	116	福井(2)	篠山市		福井	32	200	30
自然	117	中(1)	篠山市		中	35	500	90
自然	118	中(3)	篠山市		中	37	420	60

(予3-1-4) 急傾斜地崩壊危険箇所(Ⅰ:人家5戸以上か、5戸未満であっても公共施設がある箇所)
丹波土木事務所

斜面	箇所番号	箇所名	位置			地形		
			郡市名	区町名	大字小字名	傾斜度(度)	延長(m)	高さ(m)
自然	119	中(2)	篠山市		中	30	220	45
自然	120	三熊(1)	篠山市		三熊	34	420	60
自然	121	三熊(2)	篠山市		三熊	33	160	50
自然	122	小倉	篠山市		小倉	32	220	50
自然	123	小倉(2)	篠山市		小倉	39	300	50
自然	124	小倉(3)	篠山市		小倉	37	170	50
自然	125	小倉(4)	篠山市		小倉	34	300	45
自然	126	宮代(2)	篠山市		宮代	33	290	90
自然	127	宮代(1)	篠山市		宮代	35	370	95
自然	128	市野々(1)	篠山市		市野々	35	150	70
自然	129	市野々(2)	篠山市		市野々	40	400	55
自然	130	市野々(3)	篠山市		市野々	38	370	50
自然	131	立金	篠山市		立金	34	155	45
自然	132	立金(2)	篠山市		立金	33	160	45
自然	133	奥山	篠山市		奥山	32	135	50
自然	134	本明谷(2)	篠山市		本明谷	32	330	55
自然	135	本明谷(3)	篠山市		本明谷	42	340	80
自然	136	本明谷(1)	篠山市		本明谷	39	315	80
自然	137	福住(1)	篠山市		福住	42	120	100
自然	138	福住(2)	篠山市		福住	39	130	170
自然	139	西野々	篠山市		西野々	35	220	40
自然	140	下原山(1)	篠山市		下原山	36	400	50
自然	141	下原山(2)	篠山市		下原山	42	220	60
自然	142	中原山	篠山市		中原山	40	150	65
自然	143	中原山(2)	篠山市		中原山	39	410	55
自然	144	中原山(3)	篠山市		中原山	39	440	70
自然	145	黒石(3)	篠山市		今田町黒石	35	170	70
自然	146	黒石(1)	篠山市		今田町黒石	30	150	100
自然	147	黒石(2)	篠山市		今田町黒石	35	120	130
自然	148	黒石(4)	篠山市		今田町黒石	30	230	90
自然	149	本庄	篠山市		今田町本庄	35	220	40
自然	150	木津	篠山市		今田町木津	30	250	70
自然	151	今田	篠山市		今田町下小野原	40	240	15
自然	152	休場	篠山市		今田町休場	35	280	100
自然	153	下立杭(2)	篠山市		今田町下立杭	30	90	160
自然	154	下立杭	篠山市		今田町下立杭	30	230	150
自然	155	味間奥	篠山市		味間奥	35	430	110
自然	156	味間北	篠山市		味間北	40	160	15
自然	157	味間南(1)	篠山市		味間南	35	220	20
自然	158	味間南(2)	篠山市		味間南	40	130	20
自然	159	西古佐	篠山市		西古佐	35	210	50
自然	160	西古佐	篠山市		西古佐	35	130	30
自然	161	中野	篠山市		中野	40	200	50
自然	162	大沢(2)	篠山市		大沢	30	230	35
自然	163	大沢	篠山市		大沢	40	310	120
自然	164	杉	篠山市		杉	40	640	40
自然	165	大沢(3)	篠山市		大沢	35	450	70
自然	166	初田(2)	篠山市		初田	40	50	40
自然	167	初田(3)	篠山市		初田	40	180	70
自然	168	初田	篠山市		初田	35	220	50
自然	169	初田(4)	篠山市		初田	30	160	40
自然	170	牛ヶ瀬	篠山市		牛ヶ瀬	35	320	110
自然	171	犬飼(2)	篠山市		犬飼	35	265	20
自然	172	犬飼(3)	篠山市		犬飼	30	160	25
自然	173	犬飼	篠山市		犬飼	35	230	55
自然	174	南矢代(4)	篠山市		南矢代	40	140	20
自然	175	南矢代(3)	篠山市		南矢代	35	345	70
自然	176	南矢代(1)	篠山市		南矢代	35	170	60
自然	177	南矢代(5)	篠山市		南矢代	40	330	90

(予3-1-4) 急傾斜地崩壊危険箇所(Ⅰ:人家5戸以上か、5戸未満であっても公共施設がある箇所)
丹波土木事務所

斜面	箇所番号	箇所名	位置			地形		
			郡市名	区町名	大字小字名	傾斜度(度)	延長(m)	高さ(m)
自然	178	南矢代(2)	篠山市		南矢代	35	250	60
自然	179	矢代新	篠山市		矢代新	40	310	40
自然	180	真南条中(1)	篠山市		真南条中	35	400	65
自然	181	真南条中(2)	篠山市		真南条中	35	180	65
自然	182	栗栖野	篠山市		栗栖野	35	120	40
自然	183	波賀野(2)	篠山市		波賀野	35	150	20
自然	184	波賀野(3)	篠山市		波賀野	35	260	50
自然	185	波賀野(4)	篠山市		波賀野	35	520	40
自然	186	波賀野	篠山市		波賀野	35	230	60
自然	187	見内	篠山市		見内	35	165	20
自然	188	波賀野新田(1)	篠山市		波賀野新田	35	140	50
自然	189	波賀野新田(2)	篠山市		古市	35	250	100
自然	190	古市	篠山市		古市	35	200	80
自然	191	古市(2)	篠山市		古市	35	230	30
自然	192	古市(3)	篠山市		古市	35	460	35
自然	193	不来坂(1)	篠山市		不来坂	35	200	40
自然	194	不来坂(2)	篠山市		不来坂	35	240	50
自然	195	住山(2)	篠山市		住山	35	355	50
自然	196	住山(1)	篠山市		住山	35	220	60
自然	197	住山(3)	篠山市		住山	35	100	30
自然	198	住山(4)	篠山市		住山	40	195	60
自然	199	住山(5)	篠山市		住山	35	265	80
自然	200	油井	篠山市		油井	35	470	100
自然	201	油井(2)	篠山市		油井	35	340	100
自然	202	草野(2)	篠山市		草野	30	310	160
自然	203	草野	篠山市		草野	30	150	85
自然	204	西吹	篠山市		西吹	40	250	20
自然	205	吹新	篠山市		吹新	35	420	40
自然	206	西岡屋	篠山市		西岡屋	30	315	40
自然	207	東岡屋	篠山市		東岡屋	30	270	25
自然	208	一力	篠山市		立町	35	115	10
自然	209	上河原町	篠山市		河原町	48	120	40
自然	210	河原町	篠山市		河原町	50	220	25
自然	211	東吹上	篠山市		東吹	35	200	50
自然	212	東吹上(2)	篠山市		東吹	35	250	40
自然	213	宇土	篠山市		宇土	40	510	80
自然	214	宇土(2)	篠山市		宇土	35	330	70
自然	215	岩崎	篠山市		岩崎	30	200	30
自然	216	谷山	篠山市		谷山	40	200	50
自然	217	野中	篠山市		小枕	40	150	30
自然	218	小枕(1)	篠山市		小枕	35	260	50
自然	219	小枕(3)	篠山市		小枕	35	160	20
自然	220	小枕(2)	篠山市		小枕	35	290	55
自然	221	小多田	篠山市		小多田	32	280	30
自然	222	小多田(2)	篠山市		小多田	34	520	40
自然	223	小多田(3)	篠山市		小多田	40	130	50
自然	224	小多田(4)	篠山市		小多田	32	190	35
自然	225	小多田(5)	篠山市		小多田	38	120	80
自然	226	殿町(1)	篠山市		殿町	38	200	45
自然	227	殿町(2)	篠山市		殿町	32	240	30
自然	228	殿町(3)	篠山市		殿町	33	320	50
自然	229	西荘	篠山市		西荘	32	480	35
自然	230	野々垣	篠山市		野々垣	35	180	40
自然	231	曾地中(1)	篠山市		曾地中	37	490	90
自然	232	曾地中(3)	篠山市		曾地中	39	200	50
自然	233	曾地奥(1)	篠山市		曾地奥	38	175	55
自然	234	曾地奥(2)	篠山市		曾地奥	30	100	35
自然	235	曾地奥(3)	篠山市		曾地奥	43	195	75
自然	236	曾地奥(4)	篠山市		曾地奥	40	250	65

(予3-1-4) 急傾斜地崩壊危険箇所(Ⅰ:人家5戸以上か、5戸未満であっても公共施設がある箇所)
丹波土木事務所

斜面	箇所番号	箇所名	位置			地形		
			郡市名	区町名	大字小字名	傾斜度(度)	延長(m)	高さ(m)
自然	237	後川奥(1)	篠山市		後川奥	36	400	75
自然	238	後川奥(2)	篠山市		後川奥	34	130	35
自然	239	後川下(2)	篠山市		後川下	38	400	70
自然	240	後川下	篠山市		後川下	34	200	125
自然	241	後川上ノ西(2)	篠山市		後川上	35	240	75
自然	242	後川上ノ西(4)	篠山市		後川上	39	450	110
自然	243	後川上ノ西(3)	篠山市		後川上	36	270	40
自然	244	後川新田(3)	篠山市		後川新田	42	250	125
自然	245	後川新田(2)	篠山市		後川新田	34	120	20
自然	246	後川新田(1)	篠山市		後川新田	36	180	70
人工	1	住吉台(1)	篠山市		住吉台	30	460	40
人工	2	住吉台(2)	篠山市		住吉台	30	800	40
人工	3	住吉台(3)	篠山市		住吉台	30	1400	30
自然	(柏)1	母坪	丹波市		柏原町母坪	35	500	60
自然	(柏)2	母坪(2)	丹波市		柏原町母坪	35	200	66
自然	(柏)3	田路(2)	丹波市		柏原町田路	50	200	18
自然	(柏)4	田路	丹波市		柏原町田路	35	620	90
自然	(柏)5	田路(3)	丹波市		柏原町田路	35	200	40
自然	(柏)6	田路(4)	丹波市		柏原町田路	35	150	45
自然	(柏)7	北山(2)	丹波市		柏原町北山	35	250	30
自然	(柏)8	北山	丹波市		柏原町北山	30	300	28
自然	(柏)9	東鴨野	丹波市		柏原町東鴨野	35	380	130
自然	(柏)1	東鴨野(2)	丹波市		柏原町東鴨野	30	120	40
自然	(柏)1	大新屋	丹波市		柏原町大新屋	35	260	60
自然	(柏)1	拳田(2)	丹波市		柏原町拳田	45	280	30
自然	(柏)1	拳田	丹波市		柏原町拳田	30	170	50
自然	(柏)1	南多田	丹波市		柏原町南多田	40	385	36
自然	(柏)1	南多田(3)	丹波市		柏原町南多田	45	230	52
自然	(柏)1	南多田(4)	丹波市		柏原町南多田	30	130	32
自然	(柏)1	南多田(2)	丹波市		柏原町南多田	32	260	116
自然	(柏)1	柏原(4)	丹波市		柏原町柏原	30	385	76
自然	(柏)1	柏原(1)	丹波市		柏原町柏原	50	130	34
自然	(柏)2	柏原(3)	丹波市		柏原町柏原	30	65	40
自然	(柏)2	柏原(5)	丹波市		柏原町柏原	45	430	30
自然	(柏)2	柏原(6)	丹波市		柏原町柏原	30	90	56
自然	(柏)2	東奥(2)	丹波市		柏原町東奥	32	225	80
自然	(柏)2	東奥(1)	丹波市		柏原町東奥	35	320	78
自然	(柏)2	柏原(7)	丹波市		柏原町柏原	35	140	38
自然	(柏)2	柏原(8)	丹波市		柏原町柏原	32	170	25
自然	(柏)2	見長(2)	丹波市		柏原町見長	40	350	26
自然	(柏)2	見長(1)	丹波市		柏原町見長	35	135	30
自然	(柏)2	小南	丹波市		柏原町小南	30	340	104
自然	(柏)3	柏原(9)	丹波市		柏原町柏原	35	140	40
自然	(柏)3	柏原(10)	丹波市		柏原町柏原	40	170	56
自然	(柏)3	柏原(2)	丹波市		柏原町柏原	30	365	98
自然	(柏)3	北中	丹波市		柏原町北中	35	570	64
自然	(柏)3	上小倉(4)	丹波市		柏原町上小倉	35	365	50
自然	(柏)3	上小倉	丹波市		柏原町上小倉	45	380	160
自然	(柏)3	上小倉(2)	丹波市		柏原町上小倉	50	145	48
自然	(柏)3	上小倉(5)	丹波市		柏原町上小倉	35	220	100
自然	(柏)3	上小倉(3)	丹波市		柏原町上小倉	35	160	46
自然	(氷)1	三方(1)	丹波市		氷上町三方	40	140	76
自然	(氷)2	三方(2)	丹波市		氷上町三方	40	200	70
自然	(氷)3	上新庄	丹波市		氷上町上新庄	30	260	60
自然	(氷)4	下新庄	丹波市		氷上町下新庄	35	185	48
自然	(氷)5	沼	丹波市		氷上町沼	40	210	84
自然	(氷)6	沼(2)	丹波市		氷上町沼	30	180	68
自然	(氷)7	沼(3)	丹波市		氷上町沼	40	215	34
自然	(氷)8	北御油(3)	丹波市		氷上町北御油	35	240	30

(予3-1-4) 急傾斜地崩壊危険箇所(Ⅰ:人家5戸以上か、5戸未満であっても公共施設がある箇所)
丹波土木事務所

斜面	箇所番号	箇所名	位置			地形		
			郡市名	区町名	大字小字名	傾斜度(度)	延長(m)	高さ(m)
自然	(氷)9	北御油(1)	丹波市		氷上町北御油	40	250	60
自然	(氷)1	北御油(2)	丹波市		氷上町北御油	35	370	70
自然	(氷)1	井中(2)	丹波市		氷上町井中	30	280	60
自然	(氷)1	井中(3)	丹波市		氷上町井中	30	200	32
自然	(氷)1	小谷	丹波市		氷上町小谷	35	230	70
自然	(氷)1	鴨内	丹波市		氷上町鴨内	30	420	70
自然	(氷)1	日比宇	丹波市		氷上町日比宇	30	150	45
自然	(氷)1	香良(2)	丹波市		氷上町香良	35	390	60
自然	(氷)1	香良(3)	丹波市		氷上町香良	35	250	80
自然	(氷)1	香良(1)	丹波市		氷上町香良	30	170	120
自然	(氷)1	井中	丹波市		氷上町井中	40	300	60
自然	(氷)2	北田井	丹波市		氷上町賀茂北田井	35	165	46
自然	(氷)2	加茂(2)	丹波市		氷上町賀茂南田井	40	380	70
自然	(氷)2	加茂(3)	丹波市		氷上町賀茂南田井	40	290	30
自然	(氷)2	西田井	丹波市		氷上町賀茂西田井	35	190	70
自然	(氷)2	加茂(1)	丹波市		氷上町賀茂西田井	40	190	30
自然	(氷)2	田中	丹波市		氷上町賀茂田中	35	145	46
自然	(氷)2	常楽	丹波市		氷上町常楽	35	380	64
自然	(氷)2	成松	丹波市		氷上町成松	35	670	64
自然	(氷)2	棧敷	丹波市		氷上町棧敷	40	180	50
自然	(氷)2	南油良	丹波市		氷上町南油良	35	270	70
自然	(氷)3	南油良(2)	丹波市		氷上町南油良	40	120	44
自然	(氷)3	氷上(3)	丹波市		氷上町氷上	40	135	40
自然	(氷)3	氷上(1)	丹波市		氷上町氷上	35	420	50
自然	(氷)3	氷上(2)	丹波市		氷上町氷上	35	460	80
自然	(氷)3	市辺	丹波市		氷上町市辺	35	125	56
自然	(氷)3	犬岡(1)	丹波市		氷上町犬岡	35	280	50
自然	(氷)3	犬岡(2)	丹波市		氷上町犬岡	35	290	25
自然	(氷)3	大崎	丹波市		氷上町大崎	35	190	130
自然	(氷)3	横田(3)	丹波市		氷上町横田	30	160	32
自然	(氷)3	横田(4)	丹波市		氷上町横田	30	90	42
自然	(氷)4	横田(1)	丹波市		氷上町横田	30	270	35
自然	(氷)4	横田(2)	丹波市		氷上町横田	40	390	90
自然	(氷)4	石生(3)	丹波市		氷上町石生	40	70	68
自然	(氷)4	石生新町	丹波市		氷上町石生	45	170	20
自然	(氷)4	地頭	丹波市		氷上町石生地頭	40	210	55
自然	(氷)4	石生(1)	丹波市		氷上町石生地頭	40	370	60
自然	(氷)4	石生(2)	丹波市		氷上町石生南町	45	170	30
自然	(氷)4	石生南町	丹波市		氷上町石生南町	40	170	40
自然	(氷)4	谷村(2)	丹波市		氷上町谷村	35	165	50
自然	(氷)4	谷村(3)	丹波市		氷上町谷村	35	230	50
自然	(氷)5	上油利	丹波市		氷上町油利上油利	35	280	54
自然	(氷)5	稲畑(3)	丹波市		氷上町稲畑	35	220	30
自然	(氷)5	稲畑(4)	丹波市		氷上町稲畑	40	260	50
自然	(氷)5	稲畑(1)	丹波市		氷上町稲畑	40	375	78
自然	(氷)5	稲畑(2)	丹波市		氷上町稲畑	35	105	48
自然	(氷)5	朝阪	丹波市		氷上町朝阪	35	160	54
自然	(氷)5	福田(2)	丹波市		氷上町福田	35	120	45
自然	(氷)5	福田(1)	丹波市		氷上町福田	30	205	82
人工	(氷)1	柳町	丹波市		氷上町絹山	40	80	26
人工	(氷)2	氷上	丹波市		氷上町氷上	45	170	42
自然	(青)1	遠坂	丹波市		青垣町遠坂	40	500	204
自然	(青)2	遠坂(2)	丹波市		青垣町遠坂	46	155	34
自然	(青)3	遠坂(3)	丹波市		青垣町遠坂	42	240	110
自然	(青)4	徳畑	丹波市		青垣町遠坂徳畑	45	370	84
自然	(青)5	平地	丹波市		青垣町山垣平地	42	310	58
自然	(青)6	向	丹波市		青垣町山垣向	44	1465	108
自然	(青)7	中佐治(1)	丹波市		青垣町中佐治	36	125	100
自然	(青)8	中佐治(3)	丹波市		青垣町中佐治	34	190	90

(予3-1-4) 急傾斜地崩壊危険箇所(Ⅰ:人家5戸以上か、5戸未満であっても公共施設がある箇所)
丹波土木事務所

斜面	箇所番号	箇所名	位置			地形		
			郡市名	区町名	大字小字名	傾斜度(度)	延長(m)	高さ(m)
自然	(青)9	中佐治(4)	丹波市		青垣町中佐治	40	185	70
自然	(青)1	有河口	丹波市		青垣町中佐治有河内	32	150	108
自然	(青)1	平野	丹波市		青垣町中佐治平野	38	275	100
自然	(青)1	中佐治(2)	丹波市		青垣町中佐治杉谷	35	65	60
自然	(青)1	中佐治(5)	丹波市		青垣町中佐治杉谷	42	325	94
自然	(青)1	岩本(1)	丹波市		青垣町市原岩本	38	260	76
自然	(青)1	岩本(2)	丹波市		青垣町市原岩本	32	105	60
自然	(青)1	市原	丹波市		青垣町市原	40	220	50
自然	(青)1	明号	丹波市		青垣町稲土明号	38	170	80
自然	(青)1	日向	丹波市		青垣町稲土日向	37	175	42
自然	(青)1	日向(2)	丹波市		青垣町稲土日向	41	140	82
自然	(青)2	西山	丹波市		青垣町稲土西山	36	145	60
自然	(青)2	井根口	丹波市		青垣町稲土菅原	44	335	60
自然	(青)2	文室	丹波市		青垣町文室	37	230	30
自然	(青)2	文室(2)	丹波市		青垣町文室	36	285	36
自然	(青)2	文室(3)	丹波市		青垣町文室	38	210	44
自然	(青)2	惣持(1)	丹波市		青垣町惣持	38	225	48
自然	(青)2	惣持(2)	丹波市		青垣町惣持	32	150	28
自然	(青)2	小稗(1)	丹波市		青垣町小稗	37	145	52
自然	(青)2	小稗(2)	丹波市		青垣町小稗	35	260	46
自然	(青)2	小稗(3)	丹波市		青垣町小稗	40	225	70
自然	(青)3	大稗	丹波市		青垣町大稗	39	125	44
自然	(青)3	大名草	丹波市		青垣町大名草	39	245	56
自然	(青)3	大名草(2)	丹波市		青垣町大名草	35	220	70
自然	(青)3	清所	丹波市		青垣町大名草清所	36	370	96
自然	(青)3	大名草(3)	丹波市		青垣町大名草	40	275	66
自然	(青)3	大名草(4)	丹波市		青垣町大名草	36	200	56
自然	(青)3	大名草(5)	丹波市		青垣町大名草	36	255	76
自然	(青)3	桧倉	丹波市		青垣町桧倉	38	365	76
自然	(青)3	森	丹波市		青垣町小倉森	42	130	96
自然	(青)3	小倉(1)	丹波市		青垣町小倉	34	180	30
自然	(青)4	小倉(2)	丹波市		青垣町小倉	38	250	70
自然	(青)4	上町	丹波市		青垣町佐治上町	37	105	40
自然	(青)4	佐治	丹波市		青垣町佐治新町	39	315	40
自然	(青)4	西芦田	丹波市		青垣町西芦田	33	195	54
自然	(青)4	寺内(2)	丹波市		青垣町沢野寺内	42	75	60
自然	(青)4	寺内	丹波市		青垣町沢野寺内	45	250	46
自然	(青)4	沢野	丹波市		青垣町沢野	46	170	58
自然	(青)4	矢ノ内(1)	丹波市		青垣町沢野矢ノ内	35	255	64
自然	(青)4	矢ノ内(2)	丹波市		青垣町沢野矢ノ内	43	200	100
自然	(青)4	口塩久	丹波市		青垣町口塩久	40	105	34
自然	(青)5	田井縄(2)	丹波市		青垣町田井縄	37	340	70
自然	(青)5	田井縄	丹波市		青垣町田井縄	38	175	116
自然	(青)5	大野(1)	丹波市		青垣町東芦田大野	41	195	34
自然	(青)5	大野(2)	丹波市		青垣町東芦田大野	37	285	80
自然	(青)5	芦谷	丹波市		青垣町東芦田芦谷	36	150	70
自然	(青)5	竹の内	丹波市		青垣町東芦田竹の内	38	105	36
自然	(青)5	光留谷	丹波市		青垣町東芦田光留谷	39	780	110
自然	(青)5	殿谷	丹波市		青垣町東芦田殿谷	41	80	30
自然	(青)5	芦生(1)	丹波市		青垣町東芦田芦生	40	230	52
自然	(青)5	芦生(2)	丹波市		青垣町東芦田芦生	40	465	66
自然	(春)1	牛河内(2)	丹波市		春日町牛河内	58	250	90
自然	(春)2	牛河内	丹波市		春日町牛河内	40	260	54
自然	(春)3	牛河内(3)	丹波市		春日町牛河内	38	340	100
自然	(春)4	新才(1)	丹波市		春日町新才	70	470	70
自然	(春)5	新才(2)	丹波市		春日町新才	30	110	40
自然	(春)6	野山	丹波市		春日町野山	35	295	72
自然	(春)7	坂	丹波市		春日町坂	30	90	70
自然	(春)8	園部	丹波市		春日町園部	30	115	35

(予3-1-4) 急傾斜地崩壊危険箇所(Ⅰ:人家5戸以上か、5戸未満であっても公共施設がある箇所)
丹波土木事務所

斜面	箇所番号	箇所名	位置			地形		
			郡市名	区町名	大字小字名	傾斜度(度)	延長(m)	高さ(m)
自然	(春)9	大野	丹波市		春日町大野	35	250	20
自然	(春)1	古河	丹波市		春日町古河	35	180	42
自然	(春)1	稲塚	丹波市		春日町稲塚	35	310	70
自然	(春)1	黒井(7)	丹波市		春日町黒井	42	130	75
自然	(春)1	黒井(3)	丹波市		春日町黒井西町	30	380	38
自然	(春)1	黒井(5)	丹波市		春日町黒井	30	80	64
自然	(春)1	黒井(4)	丹波市		春日町黒井	35	225	60
自然	(春)1	黒井(6)	丹波市		春日町黒井小山	30	320	54
自然	(春)1	黒井(2)	丹波市		春日町黒井芝町	30	185	16
自然	(春)1	池尾(2)	丹波市		春日町池尾	38	120	50
自然	(春)1	池尾	丹波市		春日町池尾	30	100	34
自然	(春)2	多利	丹波市		春日町多利	35	50	14
自然	(春)2	野上野(3)	丹波市		春日町野上野	48	55	45
自然	(春)2	野上野(2)	丹波市		春日町野上野	35	160	42
自然	(春)2	野上野	丹波市		春日町野上野	30	200	70
自然	(春)2	惣山	丹波市		春日町野村惣山	50	300	18
自然	(春)2	国領(2)	丹波市		春日町国領	40	155	57
自然	(春)2	国領(1)	丹波市		春日町国領	35	160	48
自然	(春)2	柚津(2)	丹波市		春日町柚津	35	170	100
自然	(春)2	柚津(3)	丹波市		春日町柚津	50	230	76
自然	(春)2	柚津(4)	丹波市		春日町柚津	33	75	30
自然	(春)3	柚津(5)	丹波市		春日町柚津	32	160	34
自然	(春)3	柚津(1)	丹波市		春日町柚津	35	270	50
自然	(春)3	鹿場(1)	丹波市		春日町鹿場	40	115	28
自然	(春)3	鹿場(2)	丹波市		春日町鹿場	40	215	36
自然	(春)3	上三井庄(3)	丹波市		春日町上三井庄	33	165	50
自然	(春)3	上三井庄(4)	丹波市		春日町上三井庄	38	155	22
自然	(春)3	上三井庄(5)	丹波市		春日町上三井庄	58	160	40
自然	(春)3	上三井庄(6)	丹波市		春日町上三井庄	34	200	44
自然	(春)3	上三井庄(7)	丹波市		春日町上三井庄	36	230	96
自然	(春)3	上三井庄(2)	丹波市		春日町上三井庄	40	370	76
自然	(春)4	上三井庄(1)	丹波市		春日町上三井庄	35	215	98
自然	(春)4	栢野	丹波市		春日町栢野	30	220	64
自然	(春)4	野瀬(2)	丹波市		春日町野瀬	35	150	120
自然	(春)4	野瀬(1)	丹波市		春日町野瀬	30	370	65
自然	(山)1	五ヶ野	丹波市		山南町五ヶ野	35	270	50
自然	(山)2	山本	丹波市		山南町山本	30	65	70
自然	(山)3	応地	丹波市		山南町応地	35	270	100
自然	(山)4	和田(1)	丹波市		山南町和田	30	120	50
自然	(山)5	和田(3)	丹波市		山南町和田	30	60	50
自然	(山)6	和田(4)	丹波市		山南町和田	30	115	80
自然	(山)7	和田(2)	丹波市		山南町和田	35	375	40
自然	(山)8	北和田(3)	丹波市		山南町北和田	35	145	26
自然	(山)9	北和田(2)	丹波市		山南町北和田	30	185	28
自然	(山)1	北和田(1)	丹波市		山南町北和田	30	135	70
自然	(山)1	小新屋(1)	丹波市		山南町小新屋	35	140	90
自然	(山)1	梶	丹波市		山南町梶	35	120	80
自然	(山)1	小新屋(2)	丹波市		山南町小新屋	35	125	90
自然	(山)1	岩屋(1)	丹波市		山南町岩屋	30	130	50
自然	(山)1	岩屋(2)	丹波市		山南町岩屋	35	135	50
自然	(山)1	岩屋(3)	丹波市		山南町岩屋	30	95	70
自然	(山)1	岩屋(4)	丹波市		山南町岩屋	30	75	14
自然	(山)1	野坂	丹波市		山南町野坂	35	240	14
自然	(山)1	野坂(2)	丹波市		山南町野坂	30	75	30
自然	(山)2	野坂(3)	丹波市		山南町野坂	60	325	15
自然	(山)2	井原(2)	丹波市		山南町井原	30	250	52
自然	(山)2	井原	丹波市		山南町井原	30	520	48
自然	(山)2	松ヶ端	丹波市		山南町玉巻松ヶ端	35	200	40
自然	(山)2	池谷(2)	丹波市		山南町池谷	40	440	120

(予3-1-4) 急傾斜地崩壊危険箇所(Ⅰ:人家5戸以上か、5戸未満であっても公共施設がある箇所)
丹波土木事務所

斜面	箇所番号	箇所名	位置			地形		
			郡市名	区町名	大字小字名	傾斜度(度)	延長(m)	高さ(m)
自然	(山)2	池谷	丹波市		山南町池谷	40	130	40
自然	(山)2	北太田(1)	丹波市		山南町北太田	30	70	30
自然	(山)2	畑内	丹波市		山南町畑内	30	180	50
自然	(山)2	北太田(2)	丹波市		山南町北太田	30	115	40
自然	(山)2	太田	丹波市		山南町太田	35	170	60
自然	(山)3	篠場	丹波市		山南町篠場	35	160	30
自然	(山)3	下滝(2)	丹波市		山南町下滝	30	75	20
自然	(山)3	下滝(3)	丹波市		山南町下滝	30	105	30
自然	(山)3	下滝	丹波市		山南町下滝	30	125	24
自然	(山)3	下滝(4)	丹波市		山南町下滝	30	120	20
自然	(山)3	青田	丹波市		山南町青田	35	285	80
自然	(山)3	上滝(1)	丹波市		山南町上滝	35	160	30
自然	(山)3	上滝(2)	丹波市		山南町上滝	35	185	30
自然	(山)3	上滝(3)	丹波市		山南町上滝	35	90	30
自然	(山)3	上滝(4)	丹波市		山南町上滝	35	195	30
自然	(山)4	上滝(5)	丹波市		山南町上滝	40	180	30
自然	(山)4	上滝(6)	丹波市		山南町上滝	40	210	30
自然	(山)4	阿草(2)	丹波市		山南町阿草	40	260	50
自然	(山)4	阿草(1)	丹波市		山南町阿草	35	245	50
自然	(山)4	阿草(3)	丹波市		山南町阿草	35	120	50
自然	(山)4	谷川山田	丹波市		山南町谷川山田	35	30	90
自然	(市)1	市ノ貝(1)	丹波市		市島町中竹田市ノ貝	30	225	50
自然	(市)2	市ノ貝(2)	丹波市		市島町中竹田市ノ貝	35	170	20
自然	(市)3	徳尾(3)	丹波市		市島町徳尾徳尾	40	250	18
自然	(市)4	徳尾(2)	丹波市		市島町徳尾徳尾	35	220	90
自然	(市)5	大杉	丹波市		市島町徳尾大杉	40	440	80
自然	(市)6	大杉(2)	丹波市		市島町徳尾大杉	30	200	20
自然	(市)7	大杉(3)	丹波市		市島町徳尾大杉	30	125	26
自然	(市)8	徳尾谷上	丹波市		市島町徳尾谷上	30	100	30
自然	(市)9	鴨坂	丹波市		市島町上鴨坂鴨坂	45	150	125
自然	(市)1	鴨坂(2)	丹波市		市島町上鴨坂鴨坂	30	130	40
自然	(市)1	尾端(1)	丹波市		市島町上鴨坂尾端	30	350	40
自然	(市)1	下鴨坂	丹波市		市島町下鴨坂	40	580	110
自然	(市)1	上竹田(1)	丹波市		市島町上竹田	35	190	100
自然	(市)1	下竹田石原	丹波市		市島町下竹田石原	30	240	15
自然	(市)1	上竹田倉崎	丹波市		市島町上竹田倉崎	35	190	60
自然	(市)1	市島(3)	丹波市		市島町市島	40	150	60
自然	(市)1	市島(2)	丹波市		市島町市島	35	60	25
自然	(市)1	市島	丹波市		市島町市島	65	115	22
自然	(市)1	市島(4)	丹波市		市島町市島	60	215	45
自然	(市)2	乙河内	丹波市		市島町乙河内	35	180	50
自然	(市)2	白毫寺(1)	丹波市		市島町白毫寺	35	145	48
自然	(市)2	白毫寺(2)	丹波市		市島町白毫寺	35	250	35
自然	(市)2	梶原	丹波市		市島町梶原	30	190	40
自然	(市)2	岩戸(1)	丹波市		市島町岩戸	55	190	30
自然	(市)2	岩戸(2)	丹波市		市島町岩戸	35	50	35
自然	(市)2	上牧(2)	丹波市		市島町上牧	40	145	70
自然	(市)2	上牧(1)	丹波市		市島町上牧牧南	35	210	80
自然	(市)2	上牧(3)	丹波市		市島町上牧	35	220	40
自然	(市)2	上牧(4)	丹波市		市島町上牧牧南	35	290	50
自然	(市)3	北奥前地	丹波市		市島町北奥前地	35	210	20
自然	(市)3	北奥塚原	丹波市		市島町北奥塚原	35	160	35
自然	(市)3	戸平	丹波市		市島町戸平	35	85	60
自然	(市)3	戸平(2)	丹波市		市島町戸平	35	100	50

(予3-1-4) 急傾斜地崩壊危険箇所(Ⅰ: 人家5戸以上か、5戸未満であっても公共施設がある箇所)

洲本土木事務所

斜面	箇所番号	箇所名	位置			地形		
			郡市名	区町名	大字小字名	傾斜度(度)	延長(m)	高さ(m)
自然	1	北谷	洲本市		安乎町北谷	30	400	20
自然	2	北谷(2)	洲本市		安乎町北谷	30	90	8
自然	3	安浦(1)	洲本市		安乎町安浦	35	120	65
自然	4	安浦(2)	洲本市		安乎町安浦	35	130	40
自然	5	浜(1)	洲本市		安乎町平安浦	35	320	40
自然	6	浜(2)	洲本市		安乎町平安浦	35	300	30
自然	7	厚浜(1)	洲本市		中川原町厚浜	30	400	100
自然	8	厚浜(2)	洲本市		中川原町厚浜	35	290	80
自然	9	炬口(5)	洲本市		炬口	32	200	20
自然	10	炬口(4)	洲本市		炬口二丁目	42	80	70
自然	11	炬口(2)	洲本市		炬口二丁目	53	60	60
自然	12	炬口	洲本市		炬口二丁目	40	80	60
自然	13	炬口(3)	洲本市		炬口二丁目	45	210	60
自然	14	宇山	洲本市		宇山二丁目	47	470	20
自然	15	宇山(2)	洲本市		宇山二丁目	35	400	20
自然	16	宇山(3)	洲本市		宇山二丁目	30	270	15
自然	17	宇山(4)	洲本市		宇山三丁目	45	260	20
自然	18	宇山(5)	洲本市		宇山三丁目	40	200	12
自然	19	宇山(6)	洲本市		宇山三丁目	36	170	10
自然	20	下加茂	洲本市		下加茂一丁目	52	170	10
自然	21	下内膳	洲本市		下内膳	40	130	22
自然	22	桑間(4)	洲本市		桑間	30	100	8
自然	23	桑間(3)	洲本市		桑間	40	250	20
自然	24	桑間	洲本市		桑間一丁目	45	380	20
自然	25	桑間(2)	洲本市		桑間一丁目	35	300	40
自然	26	物部(1)	洲本市		物部三丁目	40	570	70
自然	27	物部(3)	洲本市		物部三丁目	40	250	40
自然	28	物部(4)	洲本市		物部三丁目	48	470	30
自然	29	物部(2)	洲本市		物部一丁目	42	460	25
自然	30	曲田山	洲本市		山手三丁目	35	900	30
自然	31	内町	洲本市		山手一丁目	30	1250	100
自然	32	津田(2)	洲本市		津田	35	130	20
自然	33	津田(1)	洲本市		津田	35	120	10
自然	34	山手	洲本市		山手三丁目	40	60	15
自然	35	津田(4)	洲本市		津田	40	50	20
自然	36	津田(3)	洲本市		津田	30	200	10
自然	37	池内	洲本市		池内	40	110	10
自然	38	鮎屋	洲本市		鮎屋	40	350	15
自然	39	上物部(1)	洲本市		上物部	40	120	10
自然	40	上物部(2)	洲本市		上物部二丁目	45	220	30
自然	41	上物部(4)	洲本市		上物部	30	160	10
自然	42	野旦田	洲本市		千草甲野旦田	45	380	30
自然	43	上物部(3)	洲本市		上物部	30	280	15
自然	44	上物部(5)	洲本市		上物部	30	160	10
自然	45	千草甲	洲本市		千草甲野旦田	35	180	15
自然	46	野旦田(2)	洲本市		千草甲野旦田	30	90	10
自然	47	東	洲本市		千草己東	30	220	10
自然	48	小路谷	洲本市		小路谷	70	110	10
自然	49	三ツ川	洲本市		由良町内田	30	160	25
自然	50	由良町内田(1)	洲本市		由良町内田	30	140	20
自然	51	由良町内田(2)	洲本市		由良町内田	40	130	20
自然	52	天川	洲本市		由良町由良	30	170	30
自然	53	由良町由良(4)	洲本市		由良町由良	30	130	35
自然	54	由良	洲本市		由良四丁目	40	350	35
自然	55	由良江後(2)	洲本市		由良四丁目	40	320	30
自然	56	由良町由良(1)	洲本市		由良町由良	35	150	50
自然	57	由良江後	洲本市		由良三丁目	30	240	15
自然	58	由良町由良(2)	洲本市		由良町由良	30	130	25
自然	59	由良紺屋町	洲本市		由良町由良紺屋町	40	180	20
自然	60	由良観音寺	洲本市		由良二丁目	30	210	25

(予3-1-4) 急傾斜地崩壊危険箇所(Ⅰ: 人家5戸以上か、5戸未満であっても公共施設がある箇所)
洲本土木事務所

斜面	箇所番号	箇所名	位置			地形		
			郡市名	区町名	大字小字名	傾斜度(度)	延長(m)	高さ(m)
自然	61	由良中野町(2)	洲本市		由良町由良	30	180	40
自然	62	由良町由良(3)	洲本市		由良町由良	35	130	60
自然	63	由良婦野谷	洲本市		由良町由良婦野谷	35	250	34
自然	64	由良中野町(3)	洲本市		由良一丁目	40	550	40
自然	65	由良中野町(4)	洲本市		由良町由良婦野谷	35	330	80
自然	66	由良佐毘	洲本市		由良町由良佐毘	35	130	20
自然	67	中津川組(1)	洲本市		中津川組	30	300	70
自然	68	相川組(1)	洲本市		相川組	35	150	100
自然	69	相川組(3)	洲本市		相川組	35	270	90
自然	70	畑田組	洲本市		畑田組	30	180	30
人工	1	中川原	洲本市		中川原町中川原	35	160	15
人工	2	小路谷	洲本市		小路谷	45	130	15
自然	(五)1	都志米山(1)	洲本市		五色町都志米山	30	90	22
自然	(五)2	都志大浜	洲本市		五色町都志	30	180	10
自然	(五)3	都志万歳(1)	洲本市		五色町都志万歳	30	130	10
自然	(五)4	鮎原葛尾	洲本市		五色町鮎原葛尾	30	30	35
自然	(五)5	鮎原吉田	洲本市		五色町鮎原吉田	35	330	30
自然	(五)6	鮎原南谷	洲本市		五色町鮎原南谷	35	110	40
自然	(五)7	鮎原南谷(2)	洲本市		五色町鮎原南谷	40	230	30
自然	(五)8	鮎原西	洲本市		五色町鮎原西	35	160	30
自然	(五)9	鮎原上	洲本市		五色町鮎原上	40	50	10
自然	(五)10	都志角川	洲本市		五色町都志角川	30	130	10
自然	(五)11	鳥飼浦	洲本市		五色町鳥飼浦	30	130	10
自然	(五)12	広石中(1)	洲本市		五色町広石北	30	100	15
自然	(五)13	広石中(2)	洲本市		五色町広石北	35	90	10
自然	(五)14	広石下	洲本市		五色町広石下	35	120	8
自然	(緑)1	中条中筋	南あわじ市		中条中筋	40	110	90
自然	(西)1	志知口	南あわじ市		志知口	45	265	50
自然	(西)2	津井	南あわじ市		津井雁来	45	150	20
自然	(西)3	本村	南あわじ市		津井本村	45	275	40
自然	(西)4	西本村	南あわじ市		津井西本村	40	310	40
自然	(西)5	西本村(2)	南あわじ市		津井西本村	30	120	20
自然	(西)6	南	南あわじ市		阿那賀南	40	95	50
自然	(西)7	伊加利山口	南あわじ市		伊加利山口	45	180	30
自然	(西)8	湯ノ河(1)	南あわじ市		伊加利湯ノ河	70	220	30
自然	(西)9	志知川	南あわじ市		阿那賀志知川	30	70	15
自然	(西)10	小木場	南あわじ市		阿那賀小木場	35	370	20
自然	(西)11	下所	南あわじ市		伊加利下所	40	60	10
自然	(西)12	北栄	南あわじ市		阿那賀北栄	30	150	16
自然	(西)13	木場(1)	南あわじ市		阿那賀木場	40	130	35
自然	(西)14	木場(2)	南あわじ市		阿那賀木場	45	200	40
自然	(西)15	北栄(2)	南あわじ市		阿那賀北栄	30	130	20
自然	(西)16	北栄(3)	南あわじ市		阿那賀北栄	45	120	15
自然	(西)17	伊毘	南あわじ市		阿那賀伊毘	30	250	50
自然	(西)18	小磯	南あわじ市		阿那賀松ヶ谷	30	230	10
自然	(西)19	北栄(4)	南あわじ市		阿那賀北栄	40	130	35
自然	(西)20	伊毘(2)	南あわじ市		阿那賀伊毘	40	180	40
自然	(西)21	阿那賀	南あわじ市		阿那賀島	45	370	17
自然	(西)22	伊毘(3)	南あわじ市		阿那賀伊毘	40	75	12
自然	(西)23	伊毘(4)	南あわじ市		阿那賀伊毘	30	110	35
人工	(西)1	北栄	南あわじ市		阿那賀北栄	45	100	26
自然	(三)1	掃守(1)	南あわじ市		榎列掃守	30	150	20
自然	(三)2	佐礼尾(4)	南あわじ市		志知佐礼尾	35	285	77
自然	(三)3	佐礼尾(1)	南あわじ市		志知佐礼尾	40	160	66
自然	(三)4	佐礼尾(2)	南あわじ市		志知佐礼尾	35	100	60
自然	(三)5	佐礼尾(3)	南あわじ市		志知中島	35	160	20
自然	(南)1	八幡南	南あわじ市		賀集八幡南	32	100	42
自然	(南)2	八幡西	南あわじ市		賀集八幡西	43	245	25
自然	(南)3	八幡西(2)	南あわじ市		賀集八幡西	50	155	32
自然	(南)4	八幡西(3)	南あわじ市		賀集八幡西	33	80	36

(予3-1-4) 急傾斜地崩壊危険箇所(Ⅰ: 人家5戸以上か、5戸未満であっても公共施設がある箇所)
洲本土木事務所

斜面	箇所番号	箇所名	位置			地形		
			郡市名	区町名	大字小字名	傾斜度(度)	延長(m)	高さ(m)
自然	(南)5	八幡西(4)	南あわじ市		賀集八幡西	39	145	42
自然	(南)6	東本町(5)	南あわじ市		福良東本町	38	280	44
自然	(南)7	東本町(3)	南あわじ市		福良東本町	37	365	40
自然	(南)8	東本町(1)	南あわじ市		福良東本町	40	330	44
自然	(南)9	東本町(2)	南あわじ市		福良東本町	38	175	30
自然	(南)10	東本町(4)	南あわじ市		福良東本町	34	205	26
自然	(南)11	福良新道(2)	南あわじ市		福良本町	55	195	18
自然	(南)12	福良新道	南あわじ市		福良東一丁目	50	205	16
自然	(南)13	福良東一丁目	南あわじ市		福良東一丁目	33	430	20
自然	(南)14	福良本町(1)	南あわじ市		福良本町	32	210	24
自然	(南)15	福良本町(2)	南あわじ市		福良本町	35	165	28
自然	(南)16	北納屋町(1)	南あわじ市		福良北納屋町	50	55	10
自然	(南)17	北納屋町(3)	南あわじ市		福良北納屋町	70	260	18
自然	(南)18	北納屋町(2)	南あわじ市		福良北納屋町	38	295	32
自然	(南)19	福良原田	南あわじ市		福良原田	38	290	36
自然	(南)20	福良原田(2)	南あわじ市		福良原田	35	50	28
自然	(南)21	原田	南あわじ市		福良原田	35	235	50
自然	(南)22	谷川(1)	南あわじ市		福良谷川町	30	150	26
自然	(南)23	谷川(2)	南あわじ市		福良谷川町	33	105	22
自然	(南)24	谷川(3)	南あわじ市		福良東十軒家	46	285	36
自然	(南)25	浜(1)	南あわじ市		福良西十軒家	60	260	34
自然	(南)26	浜(2)	南あわじ市		福良浜町	65	135	18
自然	(南)27	東十軒家	南あわじ市		福良東十軒家	38	215	28
自然	(南)28	仁尾(8)	南あわじ市		福良仁尾	39	240	46
自然	(南)29	仁尾(3)	南あわじ市		福良仁尾	35	235	40
自然	(南)30	仁尾(5)	南あわじ市		福良仁尾	40	140	50
自然	(南)31	仁尾(4)	南あわじ市		福良仁尾	38	120	20
自然	(南)32	仁尾(2)	南あわじ市		福良仁尾	70	130	10
自然	(南)33	仁尾(1)	南あわじ市		福良仁尾	32	190	26
自然	(南)34	仁尾(9)	南あわじ市		福良仁尾	70	120	22
自然	(南)35	仁尾(6)	南あわじ市		福良仁尾	33	275	26
自然	(南)36	仁尾(7)	南あわじ市		福良仁尾	35	83	20
自然	(南)37	仁尾(10)	南あわじ市		福良仁尾	45	130	50
自然	(南)38	仁尾(11)	南あわじ市		福良仁尾	65	70	16
自然	(南)39	西谷	南あわじ市		福良刈藻	39	225	72
自然	(南)40	向谷(3)	南あわじ市		福良向谷	37	255	58
自然	(南)41	向谷(2)	南あわじ市		福良向谷	50	470	35
自然	(南)42	向谷(1)	南あわじ市		福良向谷	38	215	16
自然	(南)43	向谷(4)	南あわじ市		福良向谷	30	185	11
自然	(南)44	潮美台	南あわじ市		潮美台一丁目	35	305	22
自然	(南)45	牛内(3)	南あわじ市		賀集牛内	43	155	83
自然	(南)46	牛内(1)	南あわじ市		賀集牛内	33	160	26
自然	(南)47	牛内(2)	南あわじ市		賀集牛内	38	200	32
自然	(南)48	稲田南	南あわじ市		北阿万稲田南	30	165	60
自然	(南)49	伊賀野	南あわじ市		北阿万伊賀野	33	245	52
自然	(南)50	阿万塩屋(2)	南あわじ市		阿万塩屋町	35	80	40
自然	(南)51	阿万塩屋(3)	南あわじ市		阿万塩屋町	36	75	32
自然	(南)52	阿万塩屋(4)	南あわじ市		阿万塩屋町	38	95	38
自然	(南)53	阿万田尻(1)	南あわじ市		阿万田尻	34	85	44
自然	(南)54	阿万田尻(2)	南あわじ市		阿万田尻	38	75	30
自然	(南)55	吹上町	南あわじ市		阿万吹上町	40	280	16
自然	(南)56	阿万塩屋	南あわじ市		阿万塩屋町	40	770	26
自然	(南)57	上町	南あわじ市		阿万上町	36	150	54
自然	(南)58	下町	南あわじ市		阿万上町	33	275	30
自然	(南)59	阿万上町	南あわじ市		阿万上町	35	150	80
自然	(南)60	阿万中西	南あわじ市		阿万中西	30	160	46
自然	(南)61	阿万新川(1)	南あわじ市		阿万新川	50	255	16
自然	(南)62	阿万新川(2)	南あわじ市		阿万新川	30	165	14
自然	(南)63	阿万西町	南あわじ市		阿万西町	40	200	8
自然	(南)64	阿万東町(2)	南あわじ市		阿万東町	70	235	16

(予3-1-4) 急傾斜地崩壊危険箇所(Ⅰ: 人家5戸以上か、5戸未満であっても公共施設がある箇所)
洲本土木事務所

斜面	箇所番号	箇所名	位置			地形		
			郡市名	区町名	大字小字名	傾斜度(度)	延長(m)	高さ(m)
自然	(南)65	阿万丸田	南あわじ市		阿万丸田	35	275	64
自然	(南)66	阿万東町(4)	南あわじ市		阿万東町	40	200	12
自然	(南)67	丸田	南あわじ市		阿万丸田	40	285	28
自然	(南)68	阿万東町	南あわじ市		阿万東町	45	285	44
自然	(南)69	阿万東町(3)	南あわじ市		阿万東町	40	250	40
自然	(南)70	阿万東町(5)	南あわじ市		阿万東町	35	380	58
自然	(南)71	灘仁頃	南あわじ市		灘仁頃	35	515	44
自然	(南)72	灘仁頃(2)	南あわじ市		灘仁頃	40	145	28
自然	(南)73	灘地野(1)	南あわじ市		灘地野	30	135	16
自然	(南)74	灘地野(2)	南あわじ市		灘地野	40	315	20
自然	(南)75	大川	南あわじ市		灘大川	36	490	74
自然	(南)76	土生(2)	南あわじ市		灘土生	40	100	34
自然	(南)77	土生	南あわじ市		灘土生	35	370	100
自然	(南)78	土生(3)	南あわじ市		灘土生	35	280	66
自然	(南)79	円実	南あわじ市		灘円実	35	55	26
自然	(南)80	油谷	南あわじ市		灘油谷	40	75	20
自然	(南)81	油谷(2)	南あわじ市		灘油谷	30	80	30
自然	(南)82	油谷(3)	南あわじ市		灘油谷	30	200	30
自然	(南)83	灘城方	南あわじ市		灘城方	35	185	44
自然	(南)84	山本	南あわじ市		灘山本	40	175	28
自然	(南)85	灘山本(2)	南あわじ市		灘山本	45	85	58
自然	(南)86	灘山本	南あわじ市		灘山本	30	150	20
自然	(南)87	吉野	南あわじ市		灘吉野	35	125	30
自然	(南)88	吉野(2)	南あわじ市		灘吉野	35	185	36
自然	(南)89	灘惣川(1)	南あわじ市		灘惣川	30	175	60
自然	(南)90	灘惣川(2)	南あわじ市		灘惣川	50	45	34
自然	(南)91	黒岩	南あわじ市		灘黒岩	30	240	98
自然	(南)92	黒岩(2)	南あわじ市		灘黒岩	30	275	34
自然	(南)93	黒岩(3)	南あわじ市		灘黒岩	40	160	114
自然	(南)94	灘倉川	南あわじ市		灘倉川	45	175	108
自然	(南)95	白崎(2)	南あわじ市		灘白崎	40	30	36
自然	(南)96	白崎(3)	南あわじ市		灘白崎	30	80	28
自然	(南)97	白崎	南あわじ市		灘白崎	50	210	66
自然	(南)98	来川	南あわじ市		灘来川	35	200	40
自然	(南)99	来川(2)	南あわじ市		灘来川	45	135	50
自然	(南)100	泊	南あわじ市		沼島泊	40	545	30
自然	(南)101	沼島(3)	南あわじ市		沼島泊	35	150	22
自然	(南)102	沼島(2)	南あわじ市		沼島泊	45	145	18
自然	(南)103	沼島(4)	南あわじ市		沼島泊	45	150	30
自然	(南)104	岡ノ坂	南あわじ市		沼島泊	40	520	16
自然	(南)105	沼島	南あわじ市		沼島北	45	520	22
自然	(南)106	奥小路	南あわじ市		沼島中	45	300	44
自然	(南)107	小水ノ浦	南あわじ市		沼島中	30	335	28
自然	(南)108	中	南あわじ市		沼島中	35	110	34
自然	(津)1	長谷川原	淡路市		生穂長谷川原	70	35	15
自然	(津)2	佐野小井	淡路市		佐野小井	40	75	32
自然	(津)3	神原(2)	淡路市		佐野神原	35	100	65
自然	(津)4	神原(1)	淡路市		佐野神原	55	35	12
自然	(津)5	神原(3)	淡路市		佐野神原	40	60	50
自然	(津)6	生穂段	淡路市		生穂段	35	110	15
自然	(津)7	西山	淡路市		生穂中高寺	35	45	8
自然	(津)8	視	淡路市		大谷南	45	95	10
自然	(津)9	王子	淡路市		王子	35	230	50
自然	(津)10	田井	淡路市		志筑天神	35	270	60
自然	(津)11	中田北側	淡路市		中田北側	60	25	6
自然	(津)12	明神	淡路市		志筑明神	45	100	10
自然	(津)13	在	淡路市		志筑明神	45	100	20
自然	(津)14	網代	淡路市		塩尾網代	30	420	20
自然	(津)15	網代(2)	淡路市		塩尾網代	30	125	15
自然	(津)16	南	淡路市		塩尾南	45	125	10

(予3-1-4) 急傾斜地崩壊危険箇所(Ⅰ: 人家5戸以上か、5戸未満であっても公共施設がある箇所)
洲本土木事務所

斜面	箇所番号	箇所名	位置			地形		
			郡市名	区町名	大字小字名	傾斜度(度)	延長(m)	高さ(m)
自然	(津)17	大町上(1)	淡路市		大町上	30	80	15
自然	(津)18	大町上(2)	淡路市		大町上	35	175	20
自然	(津)19	木曾下	淡路市		木曾下	33	35	10
人工	(津)1	石神	淡路市		志筑石神	50	60	18
自然	(淡)1	龍松	淡路市		岩屋長浜	40	100	19
自然	(淡)2	岩屋長浜	淡路市		岩屋長浜	40	200	5
自然	(淡)3	長浜	淡路市		岩屋長浜	30	180	10
自然	(淡)4	片浜(1)	淡路市		岩屋片浜	60	90	10
自然	(淡)5	砂連尾	淡路市		岩屋片浜	60	220	16
自然	(淡)6	片浜(2)	淡路市		岩屋西ノ町	40	60	8
自然	(淡)7	岩屋	淡路市		岩屋西ノ町	48	600	30
自然	(淡)8	茶間	淡路市		岩屋茶間	43	80	55
自然	(淡)9	橋本	淡路市		岩屋橋本	60	240	50
自然	(淡)10	茶間(2)	淡路市		岩屋茶間	60	210	35
自然	(淡)11	茶間(5)	淡路市		岩屋茶間	30	45	20
自然	(淡)12	茶間(3)	淡路市		岩屋茶間	35	270	30
自然	(淡)13	茶間(4)	淡路市		岩屋茶間	65	60	6
自然	(淡)14	東ノ町	淡路市		岩屋東ノ町	40	300	18
自然	(淡)15	田ノ代	淡路市		岩屋田ノ代	60	260	9
自然	(淡)16	田ノ代(2)	淡路市		岩屋田ノ代	30	45	6
自然	(淡)17	田ノ代(3)	淡路市		岩屋田ノ代	35	95	10
自然	(淡)18	鶴崎(2)	淡路市		岩屋鶴崎	45	440	45
自然	(淡)19	鶴崎(3)	淡路市		岩屋鶴崎	65	120	10
自然	(淡)20	鶴崎(1)	淡路市		岩屋鶴崎	65	60	10
人工	(淡)1	片浜	淡路市		岩屋西ノ町	40	40	6
自然	(北)1	野島江崎(1)	淡路市		野島江崎	30	85	95
自然	(北)2	野島江崎(2)	淡路市		野島江崎	35	55	15
自然	(北)3	野島平林	淡路市		野島平林	35	270	30
自然	(北)4	仁井	淡路市		仁井	40	85	10
自然	(北)5	富島	淡路市		富島	40	255	20
自然	(北)6	富島(2)	淡路市		富島	35	250	30
自然	(北)7	原田	淡路市		仁井原田	40	20	15
自然	(北)8	斗ノ内	淡路市		斗ノ内	45	120	25
自然	(北)9	斗ノ内(2)	淡路市		斗ノ内	45	130	22
自然	(北)10	育波恵ノ熊	淡路市		育波	45	200	10
自然	(北)11	育波	淡路市		育波	30	60	30
自然	(北)12	白子山	淡路市		室津	35	250	20
自然	(北)13	生田畑	淡路市		生田畑	35	50	20
人工	(北)1	神田	淡路市		浅野南	35	35	6
人工	(北)2	生田畑	淡路市		生田畑	50	150	10
自然	(一)1	尾崎(2)	淡路市		尾崎	35	270	24
自然	(一)2	尾崎(1)	淡路市		尾崎枯木	45	80	12
自然	(一)3	郡家(2)	淡路市		郡家	35	290	30
自然	(一)4	郡家(3)	淡路市		郡家	40	160	30
自然	(一)5	郡家(4)	淡路市		郡家	35	320	25
自然	(一)6	撫(2)	淡路市		撫	45	85	16
自然	(一)7	撫(1)	淡路市		撫	36	210	35
自然	(一)8	郡家	淡路市		郡家	35	145	10
自然	(一)9	上河合	淡路市		上河合	30	55	15
自然	(一)10	東ノ町	淡路市		江井東ノ町	35	310	45
自然	(一)11	江井	淡路市		江井東ノ町	45	135	28
自然	(一)12	西ノ町	淡路市		江井西ノ町	30	165	35
自然	(一)13	西桃川	淡路市		江井西桃川	45	120	25
自然	(一)14	江井向谷(1)	淡路市		江井向谷	30	130	20
自然	(一)15	江井向谷(2)	淡路市		江井向谷	35	220	10
自然	(一)16	草香北	淡路市		草香北	35	270	70
自然	(一)17	草香北(2)	淡路市		草香北	45	30	8
自然	(一)18	高山(2)	淡路市		高山	35	340	11
自然	(一)19	高山(1)	淡路市		高山	45	45	15
自然	(一)20	山田(1)	淡路市		山田	45	40	15

(予3-1-4) 急傾斜地崩壊危険箇所(Ⅰ:人家5戸以上か、5戸未満であっても公共施設がある箇所)
洲本土木事務所

斜面	箇所 番号	箇所名	位置			地形		
			郡市名	区町名	大字小字名	傾斜度 (度)	延長 (m)	高さ (m)
自然	(一)21	山田(2)	淡路市		山田	50	70	10
自然	(東)1	楠本	淡路市		楠本	45	190	100
自然	(東)2	尼山	淡路市		楠本	45	150	100
自然	(東)3	奥	淡路市		浦奥	50	90	30
自然	(東)4	白山(2)	淡路市		白山	80	60	15
自然	(東)5	白山(3)	淡路市		白山	40	200	50
自然	(東)6	絵堂	淡路市		浦絵堂	30	430	40
自然	(東)7	久留麻(1)	淡路市		久留麻	35	55	10
自然	(東)8	白山	淡路市		白山	45	220	20
自然	(東)9	久留麻(2)	淡路市		久留麻仮屋	45	100	10
自然	(東)10	久留麻(3)	淡路市		久留麻仮屋	40	320	25
自然	(東)11	里	淡路市		釜口里	35	280	50
自然	(東)12	小井	淡路市		釜口小井	45	110	140

(予3-1-4) 急傾斜地崩壊危険箇所(Ⅱ:人家1~4戸の箇所)
神戸土木事務所

斜面	箇所番号	箇所名	位置			地形		
			郡市名	区町名	大字小字名	傾斜度(度)	延長(m)	高さ(m)
自然	1	森北	神戸市	東灘区	森北町6丁目	30	56	30
自然	2	森	神戸市	東灘区	本山町森	36	35	44
自然	3	北畑(1)	神戸市	東灘区	本山町北畑	45	34	10
自然	4	北畑(2)	神戸市	東灘区	本山町北畑	33	86	58
自然	5	岡本(1)	神戸市	東灘区	岡本6丁目	70	19	12
自然	6	岡本(2)	神戸市	東灘区	岡本8丁目	32	44	10
自然	7	岡本(3)	神戸市	東灘区	岡本8丁目	52	53	6
自然	8	田中	神戸市	東灘区	本山町田中	31	41	48
自然	9	西岡本	神戸市	東灘区	西岡本7丁目	37	22	10
自然	10	住吉台	神戸市	東灘区	住吉台	30	43	8
自然	11	住吉山手(1)	神戸市	東灘区	住吉山手9丁目	49	41	7
自然	12	住吉山手(2)	神戸市	東灘区	住吉山手9丁目	37	40	20
自然	13	住吉山手(3)	神戸市	東灘区	住吉山手8丁目	45	26	8
自然	14	住吉山手(4)	神戸市	東灘区	住吉山手8丁目	48	25	8
自然	15	住吉山手(5)	神戸市	東灘区	住吉山手8丁目	31	55	16
自然	16	住吉山手(6)	神戸市	東灘区	住吉山手6丁目	49	21	14
自然	17	住吉山手(7)	神戸市	東灘区	住吉山手6丁目	51	24	12
自然	18	住吉山手(8)	神戸市	東灘区	住吉山手5丁目	36	62	8
自然	19	住吉山手(9)	神戸市	東灘区	住吉山手4丁目	39	105	8
自然	20	渦森台	神戸市	東灘区	渦森台4丁目	35	58	24
自然	21	鴨子ヶ原(1)	神戸市	東灘区	鴨子ヶ原3丁目	45	25	5
自然	22	鴨子ヶ原(2)	神戸市	東灘区	鴨子ヶ原3丁目	39	23	12
自然	23	鴨子ヶ原(3)	神戸市	東灘区	鴨子ヶ原1丁目	38	26	7
人工	1	岡本	神戸市	東灘区	岡本7丁目	58	53	9
自然	1	六甲山(1)	神戸市	灘区	六甲山町	39	24	30
自然	2	六甲山(2)	神戸市	灘区	六甲山町	41	38	12
自然	3	六甲山(3)	神戸市	灘区	六甲山町	42	72	12
自然	4	六甲山(4)	神戸市	灘区	六甲山町	48	103	10
自然	5	六甲山(5)	神戸市	灘区	六甲山町	45	53	18
自然	6	六甲山(6)	神戸市	灘区	六甲山町	48	44	66
自然	7	六甲山(7)	神戸市	灘区	六甲山町	43	32	18
自然	8	六甲山(8)	神戸市	灘区	六甲山町	48	49	72
自然	9	六甲山(9)	神戸市	灘区	六甲山町	47	124	16
自然	10	六甲山(10)	神戸市	灘区	六甲山町	40	44	18
自然	11	六甲山(11)	神戸市	灘区	六甲山町	42	27	12
自然	12	六甲山(12)	神戸市	灘区	六甲山町	47	41	22
自然	13	六甲山(13)	神戸市	灘区	六甲山町	50	36	10
自然	14	六甲山(14)	神戸市	灘区	六甲山町	56	27	104
自然	15	六甲山(15)	神戸市	灘区	六甲山町	41	17	20
自然	16	六甲山(16)	神戸市	灘区	六甲山町	56	146	12
自然	17	六甲山(17)	神戸市	灘区	六甲山町	53	41	8
自然	18	六甲山(18)	神戸市	灘区	六甲山町	48	50	14
自然	19	六甲山(19)	神戸市	灘区	六甲山町	38	33	30
自然	20	北六甲(1)	神戸市	灘区	六甲山町北六甲	56	77	8
自然	21	北六甲(2)	神戸市	灘区	六甲山町北六甲	45	28	10
自然	22	北六甲(3)	神戸市	灘区	六甲山町北六甲	36	81	24
自然	23	北六甲(4)	神戸市	灘区	六甲山町北六甲	36	39	8
自然	24	北六甲(5)	神戸市	灘区	六甲山町北六甲	48	63	10
自然	25	北六甲(6)	神戸市	灘区	六甲山町北六甲	35	22	26
自然	26	南六甲(1)	神戸市	灘区	六甲山町南六甲	43	184	18
自然	27	南六甲(2)	神戸市	灘区	六甲山町南六甲	35	72	40
自然	28	南六甲(3)	神戸市	灘区	六甲山町南六甲	47	31	80
自然	29	南六甲(4)	神戸市	灘区	六甲山町南六甲	45	21	34
自然	30	東山内西谷(1)	神戸市	灘区	六甲山町東山内西谷	58	52	8
自然	31	東山内西谷(2)	神戸市	灘区	六甲山町東山内西谷	34	25	56
自然	32	東山内西谷(3)	神戸市	灘区	六甲山町東山内西谷	45	28	32
自然	33	一王山	神戸市	灘区	一王山町	45	40	20
自然	34	六甲台	神戸市	灘区	六甲台町	42	91	10
自然	35	篠原伯母野山	神戸市	灘区	篠原伯母野山町3丁目	35	38	12

(予3-1-4) 急傾斜地崩壊危険箇所(Ⅱ:人家1~4戸の箇所)
神戸土木事務所

斜面	箇所番号	箇所名	位置			地形		
			郡市名	区町名	大字小字名	傾斜度(度)	延長(m)	高さ(m)
自然	36	小屋場山(1)	神戸市	灘区	篠原小屋場山	37	29	6
自然	37	小屋場山(2)	神戸市	灘区	篠原小屋場山	50	33	10
自然	38	篠原(1)	神戸市	灘区	篠原仲山	45	97	40
自然	39	篠原(2)	神戸市	灘区	篠原シル谷	50	82	30
自然	40	篠原北	神戸市	灘区	篠原北町4丁目	43	23	10
自然	41	摩耶山	神戸市	灘区	摩耶山町	34	29	42
自然	42	原田	神戸市	灘区	原田	45	76	48
自然	43	西ノ奥(1)	神戸市	灘区	岩屋西ノ奥	47	135	30
自然	44	西ノ奥(2)	神戸市	灘区	岩屋西ノ奥	41	105	70
自然	45	西ノ奥(3)	神戸市	灘区	岩屋西ノ奥	38	48	58
自然	46	北畑(1)	神戸市	灘区	岩屋北畑	41	40	92
自然	47	北畑(2)	神戸市	灘区	岩屋北畑	43	76	100
自然	1	五宮	神戸市	兵庫区	五宮町	35	64	34
自然	2	東服	神戸市	兵庫区	平野町天王谷東服	36	75	52
自然	3	西服	神戸市	兵庫区	平野町天王谷西服	39	72	60
自然	4	西服山(1)	神戸市	兵庫区	平野町六五谷西服山	43	62	18
自然	5	西服山(2)	神戸市	兵庫区	平野町六五谷西服山	38	15	10
自然	6	西服山(3)	神戸市	兵庫区	平野町六五谷西服山	39	104	28
自然	7	平野	神戸市	兵庫区	平野町	50	45	8
自然	8	草谷(1)	神戸市	兵庫区	平野町草谷	46	172	28
自然	9	草谷(2)	神戸市	兵庫区	平野町草谷	48	38	38
自然	10	草谷(3)	神戸市	兵庫区	平野町草谷	41	24	28
自然	11	天王(1)	神戸市	兵庫区	天王町1丁目	51	11	12
自然	12	天王(2)	神戸市	兵庫区	天王町1丁目	40	19	10
自然	13	天王(3)	神戸市	兵庫区	天王町1丁目	57	129	54
自然	14	天王(4)	神戸市	兵庫区	天王町1丁目	41	28	28
自然	15	天王(5)	神戸市	兵庫区	天王町1丁目	39	99	20
自然	16	天王(6)	神戸市	兵庫区	天王町1丁目	36	71	10
自然	17	山王	神戸市	兵庫区	山王町2丁目	60	65	16
自然	18	里山	神戸市	兵庫区	里山町	49	33	42
自然	19	千鳥	神戸市	兵庫区	千鳥町3丁目	51	65	40
自然	20	小山	神戸市	兵庫区	小山町	50	42	12
自然	21	滝山	神戸市	兵庫区	滝山町	30	22	10
自然	22	会下山(1)	神戸市	兵庫区	会下山町1丁目	36	50	12
自然	23	会下山(2)	神戸市	兵庫区	会下山町3丁目	47	29	10
自然	24	鶴越筋	神戸市	兵庫区	鶴越筋	50	35	14
自然	25	護り原	神戸市	兵庫区	烏原町護り原	33	22	8
人工	1	奥東服山	神戸市	兵庫区	平野町奥東服山	62	87	8
自然	1	長田天神町	神戸市	長田区	長田天神町3丁目	65	28	7
自然	2	滝谷(1)	神戸市	長田区	滝谷町3丁目	67	39	8
自然	3	滝谷(2)	神戸市	長田区	滝谷町2丁目	42	34	22
自然	4	鶯町	神戸市	長田区	鶯町4丁目	52	26	12
自然	5	東丸山	神戸市	長田区	東丸山町	39	42	28
自然	6	片山町	神戸市	長田区	片山町5丁目	53	29	8
自然	7	西山町	神戸市	長田区	西山町4丁目	39	42	12
自然	8	萩乃(1)	神戸市	長田区	萩乃町1丁目	39	24	20
自然	9	萩乃(2)	神戸市	長田区	萩乃町1丁目	30	22	24
自然	10	萩乃(3)	神戸市	長田区	萩乃町2丁目	36	30	20
自然	11	鹿松(1)	神戸市	長田区	鹿松町2丁目	48	25	8
自然	12	鹿松(2)	神戸市	長田区	鹿松町3丁目	39	46	10
自然	13	高東(1)	神戸市	長田区	高東町2丁目	30	26	10
自然	14	高東(2)	神戸市	長田区	高東町3丁目	49	30	8
自然	15	長者(1)	神戸市	長田区	長者町	34	34	12
自然	16	長者(2)	神戸市	長田区	長者町	47	23	10
自然	17	長者(3)	神戸市	長田区	長者町	53	25	10
自然	18	池田宮町(1)	神戸市	長田区	池田宮町	40	47	12
自然	19	池田宮町(2)	神戸市	長田区	池田宮町	34	24	20
自然	20	池田宮町(3)	神戸市	長田区	池田宮町	38	28	52
自然	21	池田宮町(4)	神戸市	長田区	池田宮町	37	27	45

(予3-1-4) 急傾斜地崩壊危険箇所(Ⅱ:人家1~4戸の箇所)
神戸土木事務所

斜面	箇所番号	箇所名	位置			地形		
			郡市名	区町名	大字小字名	傾斜度(度)	延長(m)	高さ(m)
自然	22	宮丘町	神戸市	長田区	宮丘町1丁目	39	26	10
自然	23	蓮宮通	神戸市	長田区	蓮宮通六丁目	40	43	7
自然	24	大谷町	神戸市	長田区	大谷町3丁目	39	49	12
自然	25	高取山(1)	神戸市	長田区	高取山町	30	31	10
自然	26	高取山(2)	神戸市	長田区	高取山町	39	61	14
自然	27	高取山(3)	神戸市	長田区	高取山町	40	70	8
自然	28	高取山(4)	神戸市	長田区	高取山町1丁目	60	16	7
自然	29	高取山(5)	神戸市	長田区	高取山町1丁目	49	41	12
自然	30	高取山(6)	神戸市	長田区	高取山町	43	43	26
自然	31	高取山(7)	神戸市	長田区	高取山町	43	106	60
自然	32	高取山(8)	神戸市	長田区	高取山町	43	44	16
自然	33	高取山(9)	神戸市	長田区	高取山町	45	50	10
人工	1	上池田	神戸市	長田区	上池田3丁目	58	29	6
自然	1	高取山	神戸市	須磨区	妙法寺高取山	43	41	30
自然	2	アチラムキ	神戸市	須磨区	妙法寺アチラムキ	40	197	14
自然	3	石仏谷(1)	神戸市	須磨区	妙法寺石仏谷	30	44	28
自然	4	石仏谷(2)	神戸市	須磨区	妙法寺石仏谷	30	33	22
自然	5	岩山	神戸市	須磨区	妙法寺岩山	31	148	16
自然	6	檜原	神戸市	須磨区	妙法寺檜原	40	90	35
自然	7	アチ口	神戸市	須磨区	妙法寺アチ口	32	38	24
自然	8	毘沙門山	神戸市	須磨区	妙法寺毘沙門山	33	56	16
自然	9	辻堂	神戸市	須磨区	妙法寺辻堂	30	78	22
自然	10	上ノ池	神戸市	須磨区	妙法寺上ノ池	39	65	14
自然	11	禅昌寺	神戸市	須磨区	禅昌寺町2丁目	37	100	30
自然	12	大手(1)	神戸市	須磨区	大手	35	29	38
自然	13	大手(2)	神戸市	須磨区	大手	43	29	32
自然	14	新池	神戸市	須磨区	東須磨新池	34	37	18
自然	15	若草町(1)	神戸市	須磨区	若草町1丁目	37	20	22
自然	16	若草町(2)	神戸市	須磨区	若草町1丁目	40	40	14
自然	17	若草町(3)	神戸市	須磨区	若草町2丁目	48	145	11
自然	18	梨川山	神戸市	須磨区	車梨川山	49	133	26
自然	19	奥西山	神戸市	須磨区	車奥西山	60	31	18
自然	20	側ノ下	神戸市	須磨区	車側ノ下	41	33	15
自然	21	横尾	神戸市	須磨区	横尾2丁目	41	60	10
自然	22	南落合	神戸市	須磨区	南落合1丁目	45	89	8
自然	23	西須磨	神戸市	須磨区	西須磨	40	133	21
自然	24	高倉町(1)	神戸市	須磨区	高倉町2丁目	32	84	22
自然	25	高倉町(2)	神戸市	須磨区	高倉町2丁目	53	187	36
自然	26	高倉町(3)	神戸市	須磨区	高倉町2丁目	36	181	80
自然	27	潮見台町	神戸市	須磨区	潮見台町2丁目	35	79	24
自然	28	一の谷町(1)	神戸市	須磨区	一ノ谷町2丁目	37	82	16
自然	29	一の谷町(2)	神戸市	須磨区	一ノ谷町3丁目	49	138	44
自然	30	一の谷町(3)	神戸市	須磨区	一ノ谷町5丁目	39	109	22
自然	31	白川台	神戸市	須磨区	白川台5丁目	32	23	9
自然	32	堂ノ東	神戸市	須磨区	白川堂ノ東	34	21	25
自然	33	平丁	神戸市	須磨区	白川平丁	33	63	32
自然	34	西小屋	神戸市	須磨区	白川西小屋	37	56	10
自然	35	献上替地	神戸市	須磨区	白川献上替地	37	67	37
自然	36	不計(1)	神戸市	須磨区	白川不計	55	489	24
自然	37	不計(2)	神戸市	須磨区	白川不計	53	54	32
自然	38	多井畑東	神戸市	須磨区	多井畑東町	42	78	10
自然	39	池ノ奥上	神戸市	須磨区	多井畑池ノ奥上	40	132	8
自然	40	柳ヶ谷	神戸市	須磨区	多井畑柳ヶ谷	40	23	20
自然	41	多井畑(1)	神戸市	須磨区	多井畑	34	41	12
自然	42	宮ノ脇	神戸市	須磨区	多井畑宮ノ脇	35	72	10
自然	43	多井畑(2)	神戸市	須磨区	多井畑	45	22	14
自然	44	多井畑南	神戸市	須磨区	多井畑南町	42	91	8
自然	45	友が丘(1)	神戸市	須磨区	友が丘7丁目	30	45	8
自然	46	友が丘(2)	神戸市	須磨区	友が丘5丁目	36	72	20

(予3-1-4) 急傾斜地崩壊危険箇所(Ⅱ:人家1~4戸の箇所)
神戸土木事務所

斜面	箇所番号	箇所名	位置			地形		
			郡市名	区町名	大字小字名	傾斜度(度)	延長(m)	高さ(m)
自然	47	菅の台	神戸市	須磨区	菅の台6丁目	31	92	22
人工	1	櫻原	神戸市	須磨区	妙法寺櫻原	50	32	10
自然	1	名谷町(1)	神戸市	垂水区	名谷町	57	26	9
自然	2	名谷町(2)	神戸市	垂水区	名谷町	45	63	10
自然	3	名谷町(3)	神戸市	垂水区	名谷町	48	34	12
自然	4	名谷町(4)	神戸市	垂水区	名谷町	41	19	13
自然	5	名谷町(5)	神戸市	垂水区	名谷町	37	37	12
自然	6	室ノ山	神戸市	垂水区	名谷町	36	19	10
自然	7	入野(1)	神戸市	垂水区	名谷町入野	45	31	10
自然	8	入野(2)	神戸市	垂水区	名谷町入野	33	20	13
自然	9	寺池	神戸市	垂水区	名谷町寺池	38	72	8
自然	10	社谷	神戸市	垂水区	名谷町社谷	37	100	9
自然	11	押戸	神戸市	垂水区	名谷町押戸	51	146	10
自然	12	猿倉	神戸市	垂水区	名谷町猿倉	33	35	16
自然	13	下畑町(1)	神戸市	垂水区	下畑町	38	51	22
自然	14	下畑町(2)	神戸市	垂水区	下畑町	43	48	10
自然	15	坂口	神戸市	垂水区	下畑町坂口	40	24	10
自然	16	栢谷	神戸市	垂水区	下畑町栢谷	40	36	18
自然	17	桃山台	神戸市	垂水区	桃山台2丁目	36	32	20
自然	18	塩屋(1)	神戸市	垂水区	塩屋町8丁目	36	23	6
自然	19	塩屋(2)	神戸市	垂水区	塩屋町2丁目	37	71	8
自然	20	塩屋(3)	神戸市	垂水区	塩屋町2丁目	33	48	10
自然	21	塩屋(4)	神戸市	垂水区	塩屋町2丁目	30	88	12
自然	22	塩屋(5)	神戸市	垂水区	塩屋町2丁目	34	33	12
自然	23	塩屋(6)	神戸市	垂水区	塩屋町7丁目	30	206	6
自然	24	塩屋(7)	神戸市	垂水区	塩屋町7丁目	45	101	9
自然	25	千鳥が丘(1)	神戸市	垂水区	千鳥が丘2丁目	45	53	6
自然	26	千鳥が丘(2)	神戸市	垂水区	千鳥が丘3丁目	38	25	11
自然	27	潮見が丘(1)	神戸市	垂水区	潮見が丘1丁目	38	27	18
自然	28	潮見が丘(2)	神戸市	垂水区	潮見が丘1丁目	41	58	20
自然	29	潮見が丘(3)	神戸市	垂水区	潮見が丘1丁目	53	43	8
自然	30	学ヶ丘	神戸市	垂水区	学が丘6丁目	37	46	6
自然	31	本多聞	神戸市	垂水区	本多聞3丁目	30	19	12
自然	32	神陵台(1)	神戸市	垂水区	神陵台8丁目	50	61	13
自然	33	神陵台(2)	神戸市	垂水区	神陵台8丁目	56	55	9
自然	34	清水が丘	神戸市	垂水区	清水が丘2丁目	34	103	12
自然	35	千代が丘	神戸市	垂水区	千代が丘2丁目	40	27	6
自然	36	上高丸	神戸市	垂水区	上高丸1丁目	32	131	15
自然	37	西舞子	神戸市	垂水区	西舞子6丁目	51	43	10
自然	38	北舞子	神戸市	垂水区	北舞子3丁目	34	46	17
人工	1	南多聞台	神戸市	垂水区	南多聞台4丁目	53	52	14
人工	2	千代が丘	神戸市	垂水区	千代が2丁目	32	63	10
自然	1	生野(1)	神戸市	北区	道場町生野	35	40	30
自然	2	生野(2)	神戸市	北区	道場町生野	38	33	92
自然	3	生野(3)	神戸市	北区	道場町生野	35	218	10
自然	4	生野(4)	神戸市	北区	道場町生野	40	370	134
自然	5	生野(5)	神戸市	北区	道場町生野	35	285	72
自然	6	生野(6)	神戸市	北区	道場町生野	40	87	20
自然	7	生野(7)	神戸市	北区	道場町生野	30	73	46
自然	8	生野(8)	神戸市	北区	道場町生野	30	42	88
自然	9	生野(9)	神戸市	北区	道場町生野	30	43	70
自然	10	生野(10)	神戸市	北区	道場町生野	30	80	48
自然	11	生野(11)	神戸市	北区	道場町生野	32	217	13
自然	12	生野(12)	神戸市	北区	道場町生野	30	279	8
自然	13	生野(13)	神戸市	北区	道場町生野	30	148	16
自然	14	生野(14)	神戸市	北区	道場町生野水久野上	35	80	44
自然	15	生野(15)	神戸市	北区	道場町生野南山	35	44	8
自然	16	生野(16)	神戸市	北区	道場町生野南山	35	151	14
自然	17	生野(17)	神戸市	北区	道場町生野南山	30	111	20

(予3-1-4) 急傾斜地崩壊危険箇所(Ⅱ:人家1~4戸の箇所)
神戸土木事務所

斜面	箇所番号	箇所名	位置			地形		
			郡市名	区町名	大字小字名	傾斜度(度)	延長(m)	高さ(m)
自然	18	生野(18)	神戸市	北区	道場町生野南山	40	163	12
自然	19	塩田(1)	神戸市	北区	道場町塩田	30	28	6
自然	20	塩田(2)	神戸市	北区	道場町塩田	35	533	12
自然	21	塩田(3)	神戸市	北区	道場町塩田	35	250	16
自然	22	塩田(4)	神戸市	北区	道場町塩田	30	31	30
自然	23	日下部	神戸市	北区	道場町日下部	35	50	10
自然	24	平田	神戸市	北区	道場町平田西山下	40	170	32
自然	25	小屋ヶ谷	神戸市	北区	有野町二郎小屋ヶ谷	40	26	12
自然	26	有野(1)	神戸市	北区	有野町有野	40	174	6
自然	27	有野(2)	神戸市	北区	有野町有野	38	101	10
自然	28	有野(3)	神戸市	北区	有野町有野	35	115	6
自然	29	有野(4)	神戸市	北区	有野町有野	49	53	8
自然	30	有野(5)	神戸市	北区	有野町有野	54	73	8
自然	31	有野(6)	神戸市	北区	有野町有野	40	153	110
自然	32	有野(7)	神戸市	北区	有野町有野	30	181	20
自然	33	有野(8)	神戸市	北区	有野町有野	45	432	45
自然	34	有野(9)	神戸市	北区	有野町有野	45	183	135
自然	35	有野(10)	神戸市	北区	有野町有野	40	150	18
自然	36	有馬(1)	神戸市	北区	有馬町	30	159	20
自然	37	有馬(2)	神戸市	北区	有馬町	30	101	25
自然	38	有馬(3)	神戸市	北区	有馬町	30	64	10
自然	39	有馬(4)	神戸市	北区	有馬町	30	135	15
自然	40	有馬(5)	神戸市	北区	有馬町	45	53	12
自然	41	有馬(6)	神戸市	北区	有馬町	32	53	20
自然	42	有馬(7)	神戸市	北区	有馬町	50	40	9
自然	43	有馬(8)	神戸市	北区	有馬町	35	136	110
自然	44	有馬(9)	神戸市	北区	有馬町	40	50	95
自然	45	有馬(10)	神戸市	北区	有馬町	60	139	110
自然	46	東門口	神戸市	北区	有馬町東門口	30	111	15
自然	47	唐櫃(1)	神戸市	北区	有野町唐櫃	35	36	10
自然	48	唐櫃(2)	神戸市	北区	有野町唐櫃	35	195	25
自然	49	唐櫃(3)	神戸市	北区	有野町唐櫃	48	102	23
自然	50	唐櫃(4)	神戸市	北区	有野町唐櫃	45	126	6
自然	51	唐櫃(5)	神戸市	北区	有野町唐櫃	40	96	120
自然	52	唐櫃(6)	神戸市	北区	有野町唐櫃	40	36	16
自然	53	唐櫃(7)	神戸市	北区	有野町唐櫃	30	15	15
自然	54	唐櫃(8)	神戸市	北区	有野町唐櫃南ノ上	30	36	25
自然	55	唐櫃(9)	神戸市	北区	有野町唐櫃	36	82	8
自然	56	唐櫃(10)	神戸市	北区	有野町唐櫃	33	19	18
自然	57	宅原(1)	神戸市	北区	長尾町宅原	40	65	15
自然	58	宅原(2)	神戸市	北区	長尾町宅原	30	26	26
自然	59	宅原(3)	神戸市	北区	長尾町宅原	30	145	12
自然	60	宅原(4)	神戸市	北区	長尾町宅原	45	125	26
自然	61	宅原(5)	神戸市	北区	長尾町宅原	30	41	16
自然	62	宅原(6)	神戸市	北区	長尾町宅原	30	37	20
自然	63	宅原(7)	神戸市	北区	長尾町宅原	35	96	6
自然	64	鹿の子台北	神戸市	北区	鹿の台北町5丁目	30	96	10
自然	65	八多	神戸市	北区	八多町中	30	167	24
自然	66	上小名田(1)	神戸市	北区	八多町上小名田	40	96	22
自然	67	上小名田(2)	神戸市	北区	八多町上小名田	35	29	24
自然	68	上小名田(3)	神戸市	北区	八多町上小名田	30	67	16
自然	69	上小名田(4)	神戸市	北区	八多町上小名田	30	38	18
自然	70	上小名田(5)	神戸市	北区	八多町上小名田	55	29	12
自然	71	上小名田(6)	神戸市	北区	八多町神子名田	30	87	18
自然	72	上小名田(7)	神戸市	北区	八多町上小名田	60	34	10
自然	73	上小名田(8)	神戸市	北区	八多町上小名田	45	35	22
自然	74	上小名田(9)	神戸市	北区	八多町上子名田	40	86	16
自然	75	上小名田(10)	神戸市	北区	八多町上小名田	45	72	16
自然	76	上小名田(11)	神戸市	北区	八多町上小名田	30	65	10

(予3-1-4) 急傾斜地崩壊危険箇所(Ⅱ:人家1~4戸の箇所)
神戸土木事務所

斜面	箇所番号	箇所名	位置			地形		
			郡市名	区町名	大字小字名	傾斜度(度)	延長(m)	高さ(m)
自然	77	上小名田(12)	神戸市	北区	八多町上小名田	30	155	14
自然	78	上小名田(13)	神戸市	北区	八多町上子名田	35	89	18
自然	79	上小名田(14)	神戸市	北区	八多町上小名田	30	48	12
自然	80	吉尾(1)	神戸市	北区	八多町吉尾	40	76	14
自然	81	吉尾(2)	神戸市	北区	八多町吉尾	30	21	22
自然	82	吉尾(3)	神戸市	北区	八多町吉尾	30	109	14
自然	83	吉尾(4)	神戸市	北区	八多町吉尾	30	49	12
自然	84	吉尾(5)	神戸市	北区	八多町吉尾	35	39	8
自然	85	吉尾(6)	神戸市	北区	八多町吉尾	30	26	8
自然	86	附物(1)	神戸市	北区	八多町附物	35	44	8
自然	87	附物(2)	神戸市	北区	八多町附物	35	60	8
自然	88	附物(3)	神戸市	北区	八多町附物	35	43	16
自然	89	附物(4)	神戸市	北区	八多町附物	35	26	10
自然	90	附物(5)	神戸市	北区	八多町附物	40	133	7
自然	91	附物(6)	神戸市	北区	八多町附物	35	121	16
自然	92	附物(7)	神戸市	北区	八多町附物	49	41	6
自然	93	附物(8)	神戸市	北区	八多町附物	42	40	6
自然	94	柳谷(1)	神戸市	北区	八多町柳谷	45	71	6
自然	95	柳谷(2)	神戸市	北区	八多町柳谷	30	15	12
自然	96	柳谷(3)	神戸市	北区	八多町柳谷	45	58	15
自然	97	柳谷(4)	神戸市	北区	八多町柳谷	45	67	15
自然	98	柳谷(5)	神戸市	北区	八多町柳谷	40	102	20
自然	99	柳谷(6)	神戸市	北区	八多町柳谷宇津輪	50	42	10
自然	100	柳谷(7)	神戸市	北区	八多町柳谷	59	9	10
自然	101	柳谷(8)	神戸市	北区	八多町柳谷	31	51	20
自然	102	柳谷(9)	神戸市	北区	八多町柳谷	40	44	20
自然	103	柳谷(10)	神戸市	北区	八多町柳谷	35	103	15
自然	104	深谷(1)	神戸市	北区	八多町深谷	40	72	12
自然	105	深谷(2)	神戸市	北区	八多町深谷	35	51	18
自然	106	深谷(3)	神戸市	北区	八多町深谷	35	34	14
自然	107	深谷(4)	神戸市	北区	八多町深谷	35	68	14
自然	108	深谷(5)	神戸市	北区	八多町深谷	40	52	24
自然	109	深谷(6)	神戸市	北区	八多町深谷	40	22	10
自然	110	西畑(1)	神戸市	北区	八多町西畑	40	35	14
自然	111	西畑(2)	神戸市	北区	八多町西畑	40	30	6
自然	112	西畑(3)	神戸市	北区	八多町西畑	40	65	12
自然	113	西畑(4)	神戸市	北区	八多町西畑	35	20	6
自然	114	西畑(5)	神戸市	北区	八多町西畑	40	38	18
自然	115	屏風(1)	神戸市	北区	八多町屏風	45	55	8
自然	116	屏風(2)	神戸市	北区	八多町屏風	40	56	6
自然	117	上谷上(1)	神戸市	北区	山田町上谷上	49	42	6
自然	118	上谷上(2)	神戸市	北区	山田町上谷上	45	147	9
自然	119	上谷上(3)	神戸市	北区	山田町上谷上	42	57	11
自然	120	上津(1)	神戸市	北区	長尾町上津	35	145	10
自然	121	上津(2)	神戸市	北区	長尾町上津	30	18	10
自然	122	上津(3)	神戸市	北区	長尾町上津	35	59	10
自然	123	上津(4)	神戸市	北区	長尾町上津	30	25	14
自然	124	上津(5)	神戸市	北区	長尾町上津	40	66	6
自然	125	上津(6)	神戸市	北区	長尾町上津	30	146	16
自然	126	上津(7)	神戸市	北区	長尾町上津	40	63	8
自然	127	上津(8)	神戸市	北区	長尾町上津	45	55	16
自然	128	上津(9)	神戸市	北区	長尾町上津	35	40	38
自然	129	上津(10)	神戸市	北区	長尾町上津	40	101	48
自然	130	上津(11)	神戸市	北区	長尾町上津	35	105	30
自然	131	上津(12)	神戸市	北区	長尾町上津	30	160	30
自然	132	市原(1)	神戸市	北区	大沢町市原	35	123	28
自然	133	市原(2)	神戸市	北区	大沢町市原	38	25	16
自然	134	市原(3)	神戸市	北区	大沢町市原	45	75	10
自然	135	日西原(1)	神戸市	北区	大沢町日西原	30	76	34

(予3-1-4) 急傾斜地崩壊危険箇所(Ⅱ:人家1~4戸の箇所)
神戸土木事務所

斜面	箇所番号	箇所名	位置			地形		
			郡市名	区町名	大字小字名	傾斜度(度)	延長(m)	高さ(m)
自然	136	日西原(2)	神戸市	北区	大沢町日西原	40	35	16
自然	137	日西原(3)	神戸市	北区	大沢町日西原	43	42	10
自然	138	日西原(4)	神戸市	北区	大沢町日西原	30	96	14
自然	139	日西原(5)	神戸市	北区	大沢町日西原	40	45	10
自然	140	日西原(6)	神戸市	北区	大沢町日西原	45	44	10
自然	141	日西原(7)	神戸市	北区	大沢町日西原	50	46	20
自然	142	日西原(8)	神戸市	北区	大沢町日西原	45	62	25
自然	143	日西原(9)	神戸市	北区	大沢町日西原	40	47	8
自然	144	日西原(10)	神戸市	北区	大沢町日西原	30	61	24
自然	145	日西原(11)	神戸市	北区	大沢町日西原	30	35	12
自然	146	日西原(12)	神戸市	北区	大沢町日西原	45	62	10
自然	147	日西原(13)	神戸市	北区	大沢町日西原	45	57	6
自然	148	日西原(14)	神戸市	北区	大沢町日西原	40	159	34
自然	149	上大沢(1)	神戸市	北区	大沢町上大沢	45	16	14
自然	150	上大沢(2)	神戸市	北区	大沢町上大沢	35	86	14
自然	151	上大沢(3)	神戸市	北区	大沢町上大沢	35	93	14
自然	152	上大沢(4)	神戸市	北区	大沢町上大沢	35	30	10
自然	153	上大沢(5)	神戸市	北区	大沢町上大沢	40	231	8
自然	154	上大沢(6)	神戸市	北区	大沢町上大沢	35	27	16
自然	155	上大沢(7)	神戸市	北区	大沢町上大沢	35	102	18
自然	156	上大沢(8)	神戸市	北区	大沢町上大沢	35	27	34
自然	157	上大沢(9)	神戸市	北区	大沢町上大沢	40	32	24
自然	158	上大沢(10)	神戸市	北区	大沢町上大沢	30	31	18
自然	159	上大沢(11)	神戸市	北区	大沢町上大沢	40	31	10
自然	160	上大沢(12)	神戸市	北区	大沢町上大沢	40	61	14
自然	161	上大沢(13)	神戸市	北区	大沢町上大沢	30	74	24
自然	162	上大沢(14)	神戸市	北区	大沢町上大沢	45	30	28
自然	163	上大沢(15)	神戸市	北区	大沢町上大沢	30	26	10
自然	164	上大沢(16)	神戸市	北区	大沢町上大沢	40	83	23
自然	165	上大沢(17)	神戸市	北区	大沢町上大沢	40	76	30
自然	166	中大沢(1)	神戸市	北区	大沢町中大沢	30	58	14
自然	167	中大沢(2)	神戸市	北区	大沢町中大沢	35	49	8
自然	168	中大沢(3)	神戸市	北区	大沢町中大沢	45	89	20
自然	169	中大沢(4)	神戸市	北区	大沢町中大沢	30	21	18
自然	170	中大沢(5)	神戸市	北区	大沢町中大沢	40	20	23
自然	171	中大沢(6)	神戸市	北区	大沢町中大沢	40	116	28
自然	172	中大沢(7)	神戸市	北区	大沢町中大沢	40	25	8
自然	173	中大沢(8)	神戸市	北区	大沢町中大沢	40	81	12
自然	174	中大沢(9)	神戸市	北区	大沢町中大沢	40	49	10
自然	175	中大沢(10)	神戸市	北区	大沢町中大沢	40	65	22
自然	176	神付(1)	神戸市	北区	大沢町神付	45	86	14
自然	177	神付(2)	神戸市	北区	大沢町神付	40	59	14
自然	178	神付(3)	神戸市	北区	大沢町神付	35	45	24
自然	179	神付(4)	神戸市	北区	大沢町神付	35	49	20
自然	180	神付(5)	神戸市	北区	大沢町神付	35	108	20
自然	181	神付(6)	神戸市	北区	大沢町神付	40	22	8
自然	182	神付(7)	神戸市	北区	大沢町神付	35	90	26
自然	183	神付(8)	神戸市	北区	大沢町神付	45	54	20
自然	184	神付(9)	神戸市	北区	大沢町神付	35	66	14
自然	185	神付(10)	神戸市	北区	大沢町神付	40	79	8
自然	186	神田(1)	神戸市	北区	淡河町神田	35	36	8
自然	187	神田(2)	神戸市	北区	淡河町神田	40	35	14
自然	188	神田(3)	神戸市	北区	淡河町神田	30	116	20
自然	189	神田(4)	神戸市	北区	淡河町神田	35	116	28
自然	190	神田(5)	神戸市	北区	淡河町神田	30	199	20
自然	191	神田(6)	神戸市	北区	淡河町神田	30	113	8
自然	192	神田(7)	神戸市	北区	淡河町神田	35	102	12
自然	193	神田(8)	神戸市	北区	淡河町神田	35	183	12
自然	194	神田(9)	神戸市	北区	淡河町神田	45	54	20

(予3-1-4) 急傾斜地崩壊危険箇所(Ⅱ:人家1~4戸の箇所)
神戸土木事務所

斜面	箇所番号	箇所名	位置			地形		
			郡市名	区町名	大字小字名	傾斜度(度)	延長(m)	高さ(m)
自然	195	神田(10)	神戸市	北区	淡河町神田	45	57	16
自然	196	神田(11)	神戸市	北区	淡河町神田	45	11	10
自然	197	野瀬(1)	神戸市	北区	淡河町野瀬	35	29	8
自然	198	野瀬(2)	神戸市	北区	八多町西畑	50	58	16
自然	199	野瀬(3)	神戸市	北区	淡河町野瀬	40	149	20
自然	200	野瀬(4)	神戸市	北区	淡河町野瀬	35	124	6
自然	201	野瀬(5)	神戸市	北区	淡河町野瀬	35	40	16
自然	202	野瀬(6)	神戸市	北区	淡河町野瀬	35	210	13
自然	203	野瀬(7)	神戸市	北区	淡河町野瀬	35	142	8
自然	204	野瀬(8)	神戸市	北区	淡河町野瀬	45	178	6
自然	205	野瀬(9)	神戸市	北区	淡河町野瀬	50	43	14
自然	206	神影(1)	神戸市	北区	淡河町神影	45	26	10
自然	207	神影(2)	神戸市	北区	淡河町神影	40	131	6
自然	208	神影(3)	神戸市	北区	淡河町神影	35	150	8
自然	209	神影(4)	神戸市	北区	淡河町神影	40	179	10
自然	210	神影(5)	神戸市	北区	淡河町神田	45	54	10
自然	211	神影(6)	神戸市	北区	淡河町神影	35	112	30
自然	212	神影(7)	神戸市	北区	淡河町神影	37	36	20
自然	213	神影(8)	神戸市	北区	淡河町神影	50	44	10
自然	214	神影(9)	神戸市	北区	淡河町神影	35	45	6
自然	215	神影(10)	神戸市	北区	淡河町神影	45	111	18
自然	216	神影(11)	神戸市	北区	淡河町神影	45	69	6
自然	217	中山(1)	神戸市	北区	淡河町中山	40	95	8
自然	218	中山(2)	神戸市	北区	淡河町中山	35	236	30
自然	219	中山(3)	神戸市	北区	淡河町中山	40	37	80
自然	220	東畑(1)	神戸市	北区	淡河町東畑	30	105	12
自然	221	東畑(2)	神戸市	北区	淡河町東畑	35	69	20
自然	222	東畑(3)	神戸市	北区	淡河町東畑	45	66	8
自然	223	東畑(4)	神戸市	北区	淡河町東畑	35	46	60
自然	224	東畑(5)	神戸市	北区	淡河町東畑	45	46	40
自然	225	東畑(6)	神戸市	北区	淡河町東畑	35	41	20
自然	226	東畑(7)	神戸市	北区	淡河町東畑	35	52	14
自然	227	東畑(8)	神戸市	北区	淡河町東畑	45	46	6
自然	228	東畑(9)	神戸市	北区	淡河町東畑	38	71	50
自然	229	東畑(10)	神戸市	北区	淡河町東畑	35	64	25
自然	230	北畑(1)	神戸市	北区	淡河町北畑	37	38	10
自然	231	北畑(2)	神戸市	北区	淡河町北畑	30	19	20
自然	232	北畑(3)	神戸市	北区	淡河町北畑	40	22	18
自然	233	北畑(4)	神戸市	北区	淡河町北畑	40	35	14
自然	234	行原(1)	神戸市	北区	淡河町行原	45	33	12
自然	235	行原(2)	神戸市	北区	淡河町行原	40	45	14
自然	236	北増尾(1)	神戸市	北区	淡河町北増尾	40	48	6
自然	237	北増尾(2)	神戸市	北区	淡河町北増尾	30	47	8
自然	238	北増尾(3)	神戸市	北区	淡河町北増尾	45	35	12
自然	239	北増尾(4)	神戸市	北区	淡河町北増尾	30	42	18
自然	240	北増尾(5)	神戸市	北区	淡河町北増尾	45	36	18
自然	241	北増尾(6)	神戸市	北区	淡河町北増尾	30	48	22
自然	242	北増尾(7)	神戸市	北区	淡河町北増尾	30	30	10
自然	243	北増尾(8)	神戸市	北区	淡河町北増尾	30	123	12
自然	244	北増尾(9)	神戸市	北区	淡河町北増尾	45	35	6
自然	245	北増尾(10)	神戸市	北区	淡河町北増尾	40	52	14
自然	246	北増尾(11)	神戸市	北区	淡河町北増尾	45	71	11
自然	247	北増尾(12)	神戸市	北区	淡河町北増尾	40	40	12
自然	248	北増尾(13)	神戸市	北区	淡河町北増尾	30	49	18
自然	249	北増尾(14)	神戸市	北区	淡河町北増尾	40	32	14
自然	250	北増尾(15)	神戸市	北区	淡河町北増尾	30	49	20
自然	251	北増尾(16)	神戸市	北区	淡河町北増尾	40	60	18
自然	252	北増尾(17)	神戸市	北区	淡河町北増尾	30	53	12
自然	253	南増尾(1)	神戸市	北区	淡河町南増尾	40	92	14

(予3-1-4) 急傾斜地崩壊危険箇所(Ⅱ:人家1~4戸の箇所)
神戸土木事務所

斜面	箇所番号	箇所名	位置			地形		
			郡市名	区町名	大字小字名	傾斜度(度)	延長(m)	高さ(m)
自然	254	南増尾(2)	神戸市	北区	淡河町南僧尾	35	28	10
自然	255	南増尾(3)	神戸市	北区	淡河町南僧尾	45	36	10
自然	256	南増尾(4)	神戸市	北区	淡河町南僧尾	30	28	8
自然	257	南増尾(5)	神戸市	北区	淡河町南僧尾	50	59	10
自然	258	南増尾(6)	神戸市	北区	淡河町南僧尾	30	83	14
自然	259	南増尾(7)	神戸市	北区	淡河町南僧尾	45	28	10
自然	260	木津(1)	神戸市	北区	淡河町木津	55	119	12
自然	261	木津(2)	神戸市	北区	淡河町木津	50	36	10
自然	262	萩原(1)	神戸市	北区	淡河町萩原	50	122	14
自然	263	萩原(2)	神戸市	北区	淡河町萩原	50	310	7
自然	264	萩原(3)	神戸市	北区	淡河町萩原	40	62	8
自然	265	萩原(4)	神戸市	北区	淡河町萩原	40	41	28
自然	266	萩原(5)	神戸市	北区	淡河町木津	45	61	16
自然	267	萩原(6)	神戸市	北区	淡河町萩原	45	63	6
自然	268	萩原(7)	神戸市	北区	淡河町萩原	40	49	12
自然	269	淡河	神戸市	北区	淡河町淡河	40	40	6
自然	270	勝雄(1)	神戸市	北区	淡河町勝雄	40	56	6
自然	271	勝雄(2)	神戸市	北区	淡河町勝雄	40	98	30
自然	272	勝雄(3)	神戸市	北区	淡河町勝雄	30	56	26
自然	273	前浦	神戸市	北区	山田町下谷上前浦	35	42	43
自然	274	下谷上(1)	神戸市	北区	山田町下谷上	44	65	8
自然	275	下谷上(2)	神戸市	北区	山田町下谷上	63	25	21
自然	276	下谷上(3)	神戸市	北区	山田町下谷上	30	40	20
自然	277	下谷上(4)	神戸市	北区	山田町下谷上	34	59	10
自然	278	下谷上(5)	神戸市	北区	山田町下谷上	50	39	10
自然	279	下谷上(6)	神戸市	北区	山田町下谷上	60	73	7
自然	280	青葉台	神戸市	北区	青葉台	40	53	20
自然	281	緑町(1)	神戸市	北区	緑町1丁目	43	111	11
自然	282	緑町(2)	神戸市	北区	緑町6丁目	38	21	10
自然	283	若葉台	神戸市	北区	若葉台2丁目	35	108	26
自然	284	惣山(1)	神戸市	北区	惣山町1丁目	50	36	12
自然	285	惣山(2)	神戸市	北区	惣山町1丁目	32	95	12
自然	286	小部中太平	神戸市	北区	山田町小部中太平	33	26	10
自然	287	小部(1)	神戸市	北区	山田町小部	35	31	16
自然	288	小部(2)	神戸市	北区	山田町小部	35	385	11
自然	289	小部(3)	神戸市	北区	山田町小部堂ノ前	43	54	11
自然	290	小部(4)	神戸市	北区	山田町小部妙賀	33	40	25
自然	291	小部(5)	神戸市	北区	山田町小部	45	85	15
自然	292	小部(6)	神戸市	北区	山田町小部	39	40	10
自然	293	小部(7)	神戸市	北区	山田町小部	41	34	22
自然	294	小部(8)	神戸市	北区	山田町小部	45	44	22
自然	295	大東	神戸市	北区	山田町小部大東	33	119	13
自然	296	中里(1)	神戸市	北区	中里町1丁目	50	108	5
自然	297	中里(2)	神戸市	北区	中里1丁目	45	42	20
自然	298	中里(3)	神戸市	北区	中里町1丁目	50	60	7
自然	299	中里(4)	神戸市	北区	中里町1丁目	50	57	40
自然	300	柏尾台	神戸市	北区	柏尾台	40	53	30
自然	301	原野(1)	神戸市	北区	山田町原野	35	123	8
自然	302	原野(2)	神戸市	北区	山田町原野	45	138	30
自然	303	原野(3)	神戸市	北区	山田町原野	40	141	10
自然	304	原野(4)	神戸市	北区	山田町原野	30	57	20
自然	305	原野(5)	神戸市	北区	山田町原野	50	28	10
自然	306	原野(6)	神戸市	北区	山田町原野	40	44	10
自然	307	原野(7)	神戸市	北区	山田町原野	30	23	10
自然	308	原野(8)	神戸市	北区	山田町原野	30	34	25
自然	309	原野(9)	神戸市	北区	山田町原野	40	37	8
自然	310	福地(1)	神戸市	北区	山田町福地	40	39	7
自然	311	福地(2)	神戸市	北区	山田町福地	30	175	15
自然	312	福地(3)	神戸市	北区	山田町福地	70	116	7

(予3-1-4) 急傾斜地崩壊危険箇所(Ⅱ:人家1~4戸の箇所)
神戸土木事務所

斜面	箇所番号	箇所名	位置			地形		
			郡市名	区町名	大字小字名	傾斜度(度)	延長(m)	高さ(m)
自然	313	福地(4)	神戸市	北区	山田町福地	30	22	12
自然	314	福地(5)	神戸市	北区	山田町福地	30	39	25
自然	315	山田(1)	神戸市	北区	山田町中	30	43	6
自然	316	山田(2)	神戸市	北区	山田町中	30	87	10
自然	317	山田(3)	神戸市	北区	山田町中	30	29	10
自然	318	山田(4)	神戸市	北区	山田町中	30	140	10
自然	319	山田(5)	神戸市	北区	山田町中	30	65	18
自然	320	東下	神戸市	北区	山田町東下	35	52	8
自然	321	坂本(1)	神戸市	北区	山田町坂本	30	166	10
自然	322	坂本(2)	神戸市	北区	山田町坂本	40	68	16
自然	323	坂本(3)	神戸市	北区	山田町坂本	30	116	22
自然	324	衝原	神戸市	北区	山田町衝原	30	54	40
自然	325	西下	神戸市	北区	山田町西下	40	36	6
自然	326	小河(1)	神戸市	北区	山田町小河	40	381	35
自然	327	小河(2)	神戸市	北区	山田町小河	30	23	30
自然	328	泉台	神戸市	北区	泉台3丁目	33	92	40
自然	329	北五葉(1)	神戸市	北区	北五葉6丁目	38	34	11
自然	330	北五葉(2)	神戸市	北区	北五葉6丁目	40	100	12
自然	331	北五葉(3)	神戸市	北区	北五葉4丁目	32	31	30
自然	332	藍那(1)	神戸市	北区	山田町藍名	30	106	70
自然	333	藍那(2)	神戸市	北区	山田町藍名	35	137	60
自然	334	藍那(3)	神戸市	北区	山田町藍名	30	20	10
自然	335	藍那(4)	神戸市	北区	山田町藍名	40	64	5
自然	336	藍那(5)	神戸市	北区	山田町藍名東谷	30	39	10
自然	337	鈴蘭台北	神戸市	北区	鈴蘭台北町1丁目	45	119	6
自然	338	鈴蘭台西(1)	神戸市	北区	鈴蘭台西町4丁目	60	80	14
自然	339	鈴蘭台西(2)	神戸市	北区	鈴蘭台西町2丁目	55	32	11
自然	340	鈴蘭台東(1)	神戸市	北区	鈴蘭台東町7丁目	40	23	5
自然	341	鈴蘭台東(2)	神戸市	北区	鈴蘭台東町2丁目	70	39	6
自然	342	鈴蘭台南(1)	神戸市	北区	鈴蘭台南町6丁目	40	23	8
自然	343	鈴蘭台南(2)	神戸市	北区	鈴蘭台南町9丁目	45	72	20
自然	344	君影	神戸市	北区	君影町4丁目	40	40	10
自然	345	星和台(1)	神戸市	北区	星和台7丁目	32	12	10
自然	346	星和台(2)	神戸市	北区	星和台5丁目	30	63	45
自然	347	ひよどり台	神戸市	北区	ひよどり台3丁目	30	40	10
人工	1	南山	神戸市	北区	道場町生野南山	30	69	10
人工	2	目下部	神戸市	北区	道場町目下部	40	193	20
人工	3	上谷上	神戸市	北区	山田町上谷上	38	61	8
人工	4	上津	神戸市	北区	長尾町上津	30	54	14
人工	5	北増尾	神戸市	北区	淡河町北増尾	30	49	12
人工	6	下谷上	神戸市	北区	山田町下谷上	70	18	5
人工	7	緑町	神戸市	北区	緑町5丁目	48	52	12
人工	8	惣山(1)	神戸市	北区	惣山町4丁目	47	40	30
人工	9	惣山(2)	神戸市	北区	惣山町4丁目	45	56	28
人工	10	大平	神戸市	北区	山田町小部大平	40	7	8
人工	11	小部	神戸市	北区	山田町小部	50	47	12
人工	12	山田	神戸市	北区	山田町中	32	99	20
人工	13	鈴蘭台北	神戸市	北区	鈴蘭台北町1丁目	40	62	8
人工	14	鈴蘭台南	神戸市	北区	鈴蘭台南町9丁目	75	277	6
自然	1	杉長谷(1)	神戸市	中央区	葦合町杉長谷	53	66	54
自然	2	杉長谷(2)	神戸市	中央区	葦合町杉長谷	48	86	54
自然	3	杉長谷(3)	神戸市	中央区	葦合町杉長谷	50	79	110
自然	4	古輪谷(1)	神戸市	中央区	葦合町古輪谷	50	70	80
自然	5	古輪谷(2)	神戸市	中央区	葦合町古輪谷	49	78	80
自然	6	古輪谷(3)	神戸市	中央区	葦合町古輪谷	48	44	100
自然	7	後笹原(1)	神戸市	中央区	葦合町後笹原	50	26	55
自然	8	後笹原(2)	神戸市	中央区	葦合町後笹原	43	34	75
自然	9	西谷ノ一(1)	神戸市	中央区	葦合町西谷ノ一	47	30	60
自然	10	西谷ノ一(2)	神戸市	中央区	葦合町西谷ノ一	46	63	176

(予3-1-4) 急傾斜地崩壊危険箇所(Ⅱ:人家1~4戸の箇所)
神戸土木事務所

斜面	箇所番号	箇所名	位置			地形		
			郡市名	区町名	大字小字名	傾斜度(度)	延長(m)	高さ(m)
自然	11	後笹原(3)	神戸市	中央区	葺合町後笹原	60	29	50
自然	12	葺合(1)	神戸市	中央区	葺合町	45	57	10
自然	13	市ヶ原	神戸市	中央区	葺合町市ヶ原	40	52	34
自然	14	葺合(2)	神戸市	中央区	葺合町	36	66	32
自然	15	葺合(3)	神戸市	中央区	葺合町	39	20	146
自然	16	山郡	神戸市	中央区	葺合町山郡	32	90	80
自然	17	布引山(1)	神戸市	中央区	葺合町布引山	40	89	16
自然	18	葺合(4)	神戸市	中央区	葺合町	61	31	25
自然	19	布引山(2)	神戸市	中央区	葺合町布引山	45	56	20
自然	20	布引山(3)	神戸市	中央区	葺合町布引山	43	47	58
自然	21	口城山	神戸市	中央区	葺合町口城山	53	32	10
自然	22	葺合(5)	神戸市	中央区	葺合町	51	48	70
自然	23	再度山(1)	神戸市	中央区	神戸港地方再度山	50	32	14
自然	24	再度山(2)	神戸市	中央区	神戸港地方再度山	49	82	20
自然	25	再度山(3)	神戸市	中央区	神戸港地方再度山	57	73	20
自然	26	布引	神戸市	中央区	神戸港地方布引	45	51	140
自然	27	神戸港(1)	神戸市	中央区	神戸港地方	41	38	32
自然	28	神戸港(2)	神戸市	中央区	神戸港地方	44	39	62
自然	29	神戸港(3)	神戸市	中央区	神戸港地方	36	45	56
自然	30	神戸港(4)	神戸市	中央区	神戸港地方	63	20	18
自然	31	神戸港(5)	神戸市	中央区	神戸港地方	49	70	60
自然	32	神戸港(6)	神戸市	中央区	神戸港地方再度山	44	131	50
自然	33	神戸港(7)	神戸市	中央区	神戸港地方再度山	40	45	80
自然	34	再度筋(1)	神戸市	中央区	再度筋町	45	49	12
自然	35	再度筋(2)	神戸市	中央区	再度筋町	56	44	6
人工	1	再度筋	神戸市	中央区	再度筋町	63	36	6
自然	1	布施畑(1)	神戸市	西区	伊川谷町布施畑	33	39	50
自然	2	布施畑(2)	神戸市	西区	伊川谷町布施畑	33	51	24
自然	3	木津(1)	神戸市	西区	押部谷町木津	33	19	12
自然	4	木津(2)	神戸市	西区	押部谷町木津	36	51	7
自然	5	木津(3)	神戸市	西区	押部谷町木津	31	32	17
自然	6	木津(4)	神戸市	西区	押部谷町木津	35	48	42
自然	7	木津(5)	神戸市	西区	押部谷町木津	47	36	34
自然	8	上柿木	神戸市	西区	押部谷町木見上柿木	45	39	14
自然	9	和泉(1)	神戸市	西区	押部谷町木見和泉	41	31	26
自然	10	和泉(2)	神戸市	西区	押部谷町木見和泉	63	34	6
自然	11	和泉(3)	神戸市	西区	押部谷町木見和泉	45	108	12
自然	12	和泉(4)	神戸市	西区	押部谷町木見和泉	55	22	10
自然	13	木幡	神戸市	西区	押部谷町木幡	48	31	9
自然	14	秋葉台(1)	神戸市	西区	秋葉台1丁目	45	37	10
自然	15	秋葉台(2)	神戸市	西区	秋葉台1丁目	32	157	19
自然	16	栄	神戸市	西区	押部谷町栄	47	23	10
自然	17	寺谷(1)	神戸市	西区	櫛谷町寺谷	43	85	14
自然	18	寺谷(2)	神戸市	西区	櫛谷町寺谷	31	52	14
自然	19	友清	神戸市	西区	櫛谷町友清	34	38	14
自然	20	前開(1)	神戸市	西区	伊川谷町前開	32	24	10
自然	21	前開(2)	神戸市	西区	伊川谷町前開	33	30	12
自然	22	渋谷	神戸市	西区	伊川谷町前開渋谷	32	24	8
自然	23	前開(3)	神戸市	西区	伊川谷町前開	33	23	20
自然	24	熊谷	神戸市	西区	伊川谷町前開熊谷	34	67	6
自然	25	前開(4)	神戸市	西区	伊川谷町前開	40	54	10
自然	26	富士見が丘	神戸市	西区	富士見が丘5丁目	42	19	10
自然	27	近江(1)	神戸市	西区	押部谷町近江	31	63	25
自然	28	近江(2)	神戸市	西区	押部谷町近江	31	55	42
自然	29	細田	神戸市	西区	押部谷町細田	34	65	8
自然	30	高和(1)	神戸市	西区	押部谷町高和	34	139	10
自然	31	高和(2)	神戸市	西区	押部谷町高和	30	113	9
自然	32	高和(3)	神戸市	西区	押部谷町高和	31	46	6
自然	33	春日台	神戸市	西区	春日台8丁目	31	82	15

(予3-1-4) 急傾斜地崩壊危険箇所(Ⅱ:人家1~4戸の箇所)
神戸土木事務所

斜面	箇所番号	箇所名	位置			地形		
			郡市名	区町名	大字小字名	傾斜度(度)	延長(m)	高さ(m)
自然	34	和田(1)	神戸市	西区	押部谷町和田	39	47	12
自然	35	福谷(1)	神戸市	西区	櫛谷町福谷	38	18	8
自然	36	福谷(2)	神戸市	西区	櫛谷町福谷	35	173	20
自然	37	池谷	神戸市	西区	櫛谷町池谷	45	105	10
自然	38	渋谷(1)	神戸市	西区	櫛谷町長谷渋谷	39	28	8
自然	39	渋谷(2)	神戸市	西区	櫛谷町長谷渋谷	35	14	6
自然	40	西山畑	神戸市	西区	櫛谷町長谷西山畑	43	35	12
自然	41	赤田井(1)	神戸市	西区	櫛谷町栃木赤田井	53	38	30
自然	42	赤田井(2)	神戸市	西区	櫛谷町栃木赤田井	36	43	21
自然	43	赤田井(3)	神戸市	西区	櫛谷町栃木赤田井	50	26	20
自然	44	栃木	神戸市	西区	櫛谷町栃木赤田井	68	52	14
自然	45	真谷(1)	神戸市	西区	櫛谷町谷口真谷	31	101	26
自然	46	真谷(2)	神戸市	西区	櫛谷町谷口真谷	31	41	20
自然	47	真谷(3)	神戸市	西区	櫛谷町谷口真谷	31	44	19
自然	48	真谷(4)	神戸市	西区	櫛谷町谷口真谷	39	50	36
自然	49	真谷(5)	神戸市	西区	櫛谷町谷口真谷口	42	61	14
自然	50	井吹(1)	神戸市	西区	伊川谷町井吹	32	23	10
自然	51	表山	神戸市	西区	伊川谷町井吹表山	34	47	28
自然	52	井吹(2)	神戸市	西区	伊川谷町井吹	34	35	16
自然	53	井吹(3)	神戸市	西区	伊川谷町井吹	34	112	30
自然	54	永井谷(1)	神戸市	西区	伊川谷町井吹永井谷	38	25	7
自然	55	永井谷(2)	神戸市	西区	伊川谷町井吹永井谷	40	48	12
自然	56	藪ノ下	神戸市	西区	伊川谷町長坂藪ノ下	53	65	22
自然	57	有瀬(1)	神戸市	西区	伊川谷町有瀬	37	26	8
自然	58	有瀬(2)	神戸市	西区	伊川谷町有瀬	34	39	10
自然	59	有瀬(3)	神戸市	西区	伊川谷町有瀬	31	49	10
自然	60	鍛冶屋畑	神戸市	西区	伊川谷町有瀬鍛冶屋畑	53	35	12
自然	61	広谷	神戸市	西区	神出町広谷	50	21	9
自然	62	シンド山(1)	神戸市	西区	伊川谷町潤和シンド山	31	29	11
自然	63	堅田	神戸市	西区	平野町堅田	31	50	12
自然	64	常本	神戸市	西区	平野町常本	37	21	10
自然	65	黒田(1)	神戸市	西区	平野町黒田	41	27	6
自然	66	黒田(2)	神戸市	西区	平野町黒田	34	16	6
自然	67	黒田(3)	神戸市	西区	平野町黒田	36	25	5
自然	68	薬師西	神戸市	西区	平野町大畑薬師西	33	32	9
自然	69	西戸田	神戸市	西区	平野町西戸田	36	48	14
自然	70	宮前	神戸市	西区	平野町宮前	39	35	12
自然	71	山ノ下	神戸市	西区	平野町中津山ノ下	31	64	16
自然	72	中津	神戸市	西区	平野町中津	31	38	8
自然	73	和田(2)	神戸市	西区	押部谷町和田	39	105	8
自然	74	田中(1)	神戸市	西区	玉津町田中	38	54	10
自然	75	シンド山(2)	神戸市	西区	伊川谷町潤和シンド山	42	31	9
自然	76	今津	神戸市	西区	玉津町今津	31	31	7
自然	77	田中(2)	神戸市	西区	玉津町田中	32	49	8
人工	1	和泉	神戸市	西区	押部谷町木見和泉	31	39	11
人工	2	木幡	神戸市	西区	押部谷町木幡	32	51	6
人工	3	栄	神戸市	西区	押部谷町栄	63	19	8
人工	4	押部	神戸市	西区	押部谷町押部	40	30	5
人工	5	高和	神戸市	西区	押部谷町高和	48	32	9
人工	6	長谷	神戸市	西区	櫛谷町長谷	45	82	19
人工	7	峪ノ谷	神戸市	西区	伊川谷町有瀬峪ノ谷	36	137	8
人工	8	養田	神戸市	西区	押部谷町養田	45	194	10
人工	9	檜野台	神戸市	西区	檜野台6丁目	32	111	16
人工	10	天王山	神戸市	西区	天王山	35	34	9

(予3-1-4) 急傾斜地崩壊危険箇所(Ⅱ:人家1~4戸の箇所)
西宮土木事務所

斜面	箇所番号	箇所名	位置			地形		
			郡市名	区町名	大字小字名	傾斜度(度)	延長(m)	高さ(m)
自然	1	名塩(1)	西宮市		塩瀬町名塩	36	115	14
自然	2	すみれ台一丁目	西宮市		すみれ台一丁目	30	55	10
自然	3	金仙寺	西宮市		山口町金仙寺	33	80	18
自然	4	中野	西宮市		山口町中野	30	70	15
自然	5	名塩(2)	西宮市		塩瀬町名塩	33	70	26
自然	6	名塩(7)	西宮市		名塩二丁目	30	130	14
自然	7	名塩(8)	西宮市		名塩二丁目	35	75	10
自然	8	名塩(9)	西宮市		名塩二丁目	36	46	20
自然	9	名塩(6)	西宮市		名塩一丁目	35	100	26
自然	10	名塩(3)	西宮市		塩瀬町名塩	32	60	14
自然	11	名塩(4)	西宮市		塩瀬町名塩	32	110	25
自然	12	名塩(5)	西宮市		塩瀬町名塩	36	60	15
自然	13	船坂(1)	西宮市		山口町船坂	30	110	27
自然	14	船坂(2)	西宮市		山口町船坂	38	155	90
自然	15	船坂(5)	西宮市		山口町船坂	35	85	13
自然	16	船坂(3)	西宮市		山口町船坂	33	42	5
自然	17	船坂(4)	西宮市		山口町船坂	32	90	68
自然	18	船坂(6)	西宮市		山口町船坂	30	120	30
自然	19	湯元	西宮市		湯元町	30	70	10
自然	20	甲山(1)	西宮市		甲山町	33	120	90
自然	21	目神山(1)	西宮市		甲陽園目神山町	30	20	8
自然	22	甲山(2)	西宮市		甲山町	32	45	20
自然	23	甲山(3)	西宮市		甲山町	33	45	20
自然	24	目神山(2)	西宮市		甲陽園目神山町	37	70	10
自然	25	目神山(3)	西宮市		甲陽園目神山町	30	60	10
自然	26	目神山(4)	西宮市		甲陽園目神山町	37	85	10
自然	27	目神山(5)	西宮市		甲陽園目神山町	70	90	12
自然	28	西山(1)	西宮市		甲陽園西山町	30	65	10
自然	29	西山(2)	西宮市		甲陽園西山町	35	40	8
自然	30	西山(3)	西宮市		甲陽園西山町	34	200	15
自然	31	新甲陽	西宮市		新甲陽町	30	40	10
自然	32	苦楽園(1)	西宮市		苦楽園四番町	33	60	14
自然	33	苦楽園(2)	西宮市		苦楽園五番町	60	60	20
自然	34	高塚	西宮市		高塚町	35	60	18
自然	35	百合野	西宮市		仁川百合野町	33	45	12
自然	36	奥畑	西宮市		奥畑	32	125	18
自然	37	高座	西宮市		高座町	32	35	7
自然	1	奥池(1)	芦屋市		奥池町	35	30	50
自然	2	奥池(2)	芦屋市		奥池町	30	110	15
自然	3	奥池南(1)	芦屋市		奥池南町	32	25	40
自然	4	奥池南(2)	芦屋市		奥池南町	35	90	35
自然	5	奥山(1)	芦屋市		奥山	36	45	40
自然	6	奥山(2)	芦屋市		奥山	32	95	26
人工	1	東芦屋	芦屋市		東芦屋町	30	110	10

(予3-1-4) 急傾斜地崩壊危険箇所(Ⅱ:人家1~4戸の箇所)
宝塚土木事務所

斜面	箇所番号	箇所名	位置			地形		
			郡市名	区町名	大字小字名	傾斜度(度)	延長(m)	高さ(m)
自然	1	芝	宝塚市		下佐曾利芝	30	120	10
自然	2	大藪	宝塚市		下佐曾利大藪	30	40	130
自然	3	福本(1)	宝塚市		下佐曾利福本	30	115	50
自然	4	福本(2)	宝塚市		下佐曾利福本	30	80	20
自然	5	角	宝塚市		下佐曾利角	30	65	50
自然	6	中山	宝塚市		下佐曾利中山	30	95	20
自然	7	山添	宝塚市		下佐曾利山添	30	50	30
自然	8	北畑	宝塚市		長谷北畑	30	170	90
自然	9	道谷	宝塚市		長谷道谷	40	120	9
自然	10	岩坪	宝塚市		下佐曾利岩坪	30	45	10
自然	11	大原野	宝塚市		大原野石風	42	130	30
自然	12	大原野(5)	宝塚市		大原野西田	35	130	33
自然	13	大原野(6)	宝塚市		大原野西田	35	200	28
自然	14	大原野(3)	宝塚市		大原野島ノ内	40	65	10
自然	15	大原野(4)	宝塚市		大原野島ノ内	30	80	23
自然	16	大原野(7)	宝塚市		大原野林	30	55	32
自然	17	大原野(2)	宝塚市		大原野馬形	30	115	45
自然	18	境野(1)	宝塚市		境野野手上	30	225	50
自然	19	境野(2)	宝塚市		境野若下	30	100	30
自然	20	境野(3)	宝塚市		境野浜居場	30	115	60
自然	21	平田	宝塚市		玉瀬平田	30	70	23
自然	22	津賀	宝塚市		玉瀬津賀	35	130	40
自然	23	奥ノ谷	宝塚市		切畑奥ノ谷	40	135	40
自然	24	奥ノ焼	宝塚市		切畑奥ノ焼	40	170	50
自然	25	検見(1)	宝塚市		切畑検見	30	140	90
自然	26	イズリハ(1)	宝塚市		玉瀬イズリハ	40	70	122
自然	27	検見(2)	宝塚市		切畑検見	40	90	55
自然	28	検見(3)	宝塚市		切畑検見	45	115	100
自然	29	イズリハ(2)	宝塚市		玉瀬イズリハ	45	90	110
自然	30	中山桜台	宝塚市		中山桜台七丁目	35	120	60
自然	31	長尾台	宝塚市		長尾台二丁目	40	80	10
自然	32	つつじヶ丘	宝塚市		花屋敷つつじヶ丘	40	30	10
自然	33	米谷(2)	宝塚市		米谷	30	40	30
自然	34	清荒神(2)	宝塚市		清荒神五丁目	40	135	20
自然	35	清荒神(3)	宝塚市		清荒神五丁目	40	90	10
自然	36	清荒神(1)	宝塚市		清荒神三丁目	45	40	10
自然	37	売布ヶ丘	宝塚市		売布四丁目	40	50	10
自然	38	米谷(1)	宝塚市		米谷一丁目	45	50	12
自然	39	光ヶ丘	宝塚市		光ヶ丘一丁目	40	30	10
自然	40	宝梅	宝塚市		宝梅二丁目	50	40	12
自然	41	逆瀬台(1)	宝塚市		逆瀬台二丁目	30	90	10
自然	42	逆瀬台(2)	宝塚市		逆瀬台二丁目	70	115	12
自然	43	仁川うぐいす台(1)	宝塚市		仁川うぐいす台	30	70	20
自然	44	仁川うぐいす台(2)	宝塚市		仁川うぐいす台三丁目	45	120	12
人工	1	すみれヶ丘	宝塚市		すみれヶ丘三丁目	45	180	30
自然	1	黒川川原	川西市		黒川川原	36	65	102
自然	2	黒川田中	川西市		黒川田中	36	90	54
自然	3	黒川大原(1)	川西市		黒川大原	38	95	140
自然	4	黒川大原(2)	川西市		黒川大原	46	25	105
自然	5	黒川大原(3)	川西市		黒川大原	45	40	90
自然	6	黒川大峰	川西市		黒川大峰	45	33	26
自然	7	一庫	川西市		一庫	65	38	46
自然	8	笹部(1)	川西市		笹部三丁目	38	105	20
自然	9	笹部(2)	川西市		笹部三丁目	30	130	25
自然	10	東畦野(2)	川西市		長尾町一の鳥居	45	30	8
自然	11	西ヶ峰	川西市		石道西ヶ峰	38	30	30
自然	12	西畦野	川西市		西畦野餓景	33	45	22
自然	13	虫生大畑(1)	川西市		虫生大畑	32	50	40
自然	14	虫生大畑(2)	川西市		虫生大畑	55	95	50

(予3-1-4) 急傾斜地崩壊危険箇所(Ⅱ:人家1~4戸の箇所)
宝塚土木事務所

斜面	箇所番号	箇所名	位置			地形		
			郡市名	区町名	大字小字名	傾斜度(度)	延長(m)	高さ(m)
自然	15	清和台東(1)	川西市		清和台東三丁目	38	25	8
自然	16	清和台東(2)	川西市		清和台東三丁目	60	45	30
自然	17	水戸口(1)	川西市		赤松水戸口	43	70	50
自然	18	水戸口(2)	川西市		赤松水戸口	32	80	30
自然	19	水戸口(3)	川西市		赤松水戸口	40	55	35
自然	20	平野(1)	川西市		平野	35	70	44
自然	21	緑台	川西市		緑台四丁目	31	75	18
自然	22	平野(3)	川西市		平野三丁目	34	23	20
自然	23	けやき坂	川西市		けやき坂一丁目	45	105	16
自然	24	新田(1)	川西市		新田三丁目	32	55	9
自然	25	新田(2)	川西市		新田二丁目	32	25	8
自然	26	新田(3)	川西市		新田三丁目	30	50	7
自然	27	平野(2)	川西市		平野一丁目	30	30	6
自然	28	東多田	川西市		東多田三丁目	36	30	8
自然	29	西多田	川西市		西多田一丁目	33	55	10
自然	30	矢間(2)	川西市		矢間二丁目	35	40	17
自然	31	矢間(1)	川西市		矢間一丁目	32	55	10
自然	32	若宮井ノ口	川西市		若宮井ノ口	40	140	105
自然	33	火打	川西市		火打二丁目	30	60	10
自然	34	加茂	川西市		加茂四丁目	33	25	16
自然	1	天神二丁目(1)	三田市		天神二丁目	31	55	18
自然	2	寺村町	三田市		寺村町	30	50	18
自然	3	桑原西(1)	三田市		桑原桑原西	30	82	20
自然	4	桑原西(2)	三田市		桑原桑原西	32	55	28
自然	5	桑原東(1)	三田市		桑原桑原東	36	180	18
自然	6	桑原東(2)	三田市		桑原桑原東	30	35	12
自然	7	桑原東(3)	三田市		桑原桑原東	30	45	14
自然	8	高次二丁目	三田市		高次二丁目	30	30	10
自然	9	三輪(3)	三田市		三輪	30	50	12
自然	10	三輪三丁目	三田市		三輪三丁目	30	55	24
自然	11	三輪(4)	三田市		三輪	34	30	26
自然	12	三輪(5)	三田市		三輪	31	80	30
自然	13	三輪(6)	三田市		三輪	32	75	15
自然	14	三輪(7)	三田市		三輪	31	45	24
自然	15	三輪(8)	三田市		三輪	36	23	22
自然	16	志手原(1)	三田市		志手原	34	170	27
自然	17	桑原東(4)	三田市		桑原桑原東	30	60	10
自然	18	桑原東(5)	三田市		桑原桑原東	30	45	24
自然	19	山田(2)	三田市		山田	40	50	16
自然	20	香下(1)	三田市		香下本郷	32	25	17
自然	21	香下(2)	三田市		香下	34	35	47
自然	22	香下(3)	三田市		香下	34	45	29
自然	23	波豆川(1)	三田市		波豆川	35	100	76
自然	24	波豆川(2)	三田市		波豆川	36	25	44
自然	25	波豆川(3)	三田市		波豆川	30	65	12
自然	26	波豆川(4)	三田市		波豆川	32	30	32
自然	27	波豆川(5)	三田市		波豆川	30	35	22
自然	28	中村	三田市		波豆川中村	36	65	40
自然	29	波豆川(6)	三田市		波豆川	34	30	32
自然	30	木器(1)	三田市		木器	30	30	15
自然	31	下槻瀬(1)	三田市		下槻瀬	32	50	44
自然	32	川西(2)	三田市		下槻瀬川西	32	20	20
自然	33	川西(3)	三田市		下槻瀬川西	30	140	28
自然	34	山田(3)	三田市		下槻瀬山田	32	50	48
自然	35	川西(4)	三田市		下槻瀬川西	30	55	20
自然	36	下槻瀬(2)	三田市		下槻瀬	34	35	48
自然	37	下里(4)	三田市		下里	38	35	50
自然	38	酒井(2)	三田市		酒井	30	55	27
自然	39	小柿(3)	三田市		小柿	34	130	54

(予3-1-4) 急傾斜地崩壊危険箇所(Ⅱ:人家1~4戸の箇所)
宝塚土木事務所

斜面	箇所番号	箇所名	位置			地形		
			郡市名	区町名	大字小字名	傾斜度(度)	延長(m)	高さ(m)
自然	40	十倉(1)	三田市		十倉	31	160	54
自然	41	川原(1)	三田市		川原	37	130	88
自然	42	川原(2)	三田市		川原	33	145	46
自然	43	末吉	三田市		末吉	30	70	25
自然	44	布木	三田市		布木	35	60	38
自然	45	小柿(4)	三田市		小柿	30	45	21
自然	46	小柿(5)	三田市		小柿	30	100	38
自然	47	小柿(6)	三田市		小柿	38	90	44
自然	48	上村(1)	三田市		小柿上村	33	45	61
自然	49	上村(2)	三田市		小柿上村	33	40	53
自然	50	小柿(7)	三田市		小柿	32	40	36
自然	51	小柿(8)	三田市		小柿	35	100	54
自然	52	小柿(9)	三田市		小柿	32	100	51
自然	53	尼寺(2)	三田市		尼寺	32	30	32
自然	54	小野(1)	三田市		小野	39	70	40
自然	55	飯森(1)	三田市		小野飯森	31	10	16
自然	56	飯森(2)	三田市		小野飯森	35	15	58
自然	57	末東	三田市		末末東	30	50	8
自然	58	緑風台	三田市		下青野緑風台	30	45	22
自然	59	小野(2)	三田市		小野	33	40	12
自然	60	小野(3)	三田市		小野	32	45	18
自然	61	小野(4)	三田市		小野	32	15	20
自然	62	小野(5)	三田市		小野	33	70	25
自然	63	小野(6)	三田市		小野	33	70	18
自然	64	乙原(4)	三田市		乙原	38	35	20
自然	65	乙原(5)	三田市		乙原	30	50	34
自然	66	乙原(6)	三田市		乙原	36	45	30
自然	67	乙原(7)	三田市		乙原	34	50	23
自然	68	乙原(8)	三田市		乙原	30	30	25
自然	69	乙原(9)	三田市		乙原	32	120	28
自然	70	下青野(2)	三田市		下青野	30	55	34
自然	71	上青野(4)	三田市		上青野	40	35	32
自然	72	上青野(5)	三田市		上青野	35	85	56
自然	73	上青野(6)	三田市		上青野	30	50	32
自然	74	上青野(7)	三田市		上青野	33	75	37
自然	75	乙原(10)	三田市		乙原	32	60	63
自然	76	乙原(11)	三田市		乙原	35	40	42
自然	77	下母子(1)	三田市		母子上母子	30	40	18
自然	78	上母子(1)	三田市		母子上母子	30	30	12
自然	79	上母子(2)	三田市		母子上母子	35	50	27
自然	80	下母子(2)	三田市		母子上母子	40	75	38
自然	81	上母子(3)	三田市		母子上母子	33	40	22
自然	82	上母子(4)	三田市		母子上母子	30	55	18
自然	83	上母子(5)	三田市		母子上母子	34	45	20
自然	84	上母子(6)	三田市		母子上母子	35	40	20
自然	85	新田(1)	三田市		母子新田	32	90	28
自然	86	新田(2)	三田市		母子新田	30	35	25
自然	87	大音所(1)	三田市		上本庄大音所	32	35	28
自然	88	大音所(2)	三田市		上本庄大音所	34	40	26
自然	89	日出坂(1)	三田市		藍本日出坂	32	35	12
自然	90	藍本庄(1)	三田市		藍本藍本庄	37	80	80
自然	91	藍本庄(2)	三田市		藍本藍本庄	33	85	52
自然	92	波田(1)	三田市		藍本波田	33	40	40
自然	93	東本庄	三田市		東本庄田中	30	110	40
自然	94	上須磨田(1)	三田市		須磨田上須磨田	30	40	39
自然	95	田中(1)	三田市		本庄田中田中	35	45	31
自然	96	田中(2)	三田市		本庄田中田中	34	30	26
自然	97	藍本庄(3)	三田市		藍本藍本庄	31	70	14
自然	98	曲り(1)	三田市		藍本曲り	30	50	8

(予3-1-4) 急傾斜地崩壊危険箇所(Ⅱ:人家1~4戸の箇所)
宝塚土木事務所

斜面	箇所番号	箇所名	位置			地形		
			郡市名	区町名	大字小字名	傾斜度(度)	延長(m)	高さ(m)
自然	99	曲り(2)	三田市		藍本曲り	35	50	16
自然	100	三本	三田市		西相野三本	30	100	18
自然	101	相野台(2)	三田市		西相野相野台	30	40	10
自然	102	加茂下(1)	三田市		加茂加茂下	37	50	14
自然	103	加茂下(2)	三田市		加茂加茂下	30	100	16
自然	104	宮脇	三田市		宮脇	50	65	22
自然	105	下内神(2)	三田市		下内神	30	25	26
自然	106	下内神(3)	三田市		下内神	32	45	28
自然	107	上内神(1)	三田市		上内神	30	35	30
自然	108	大川瀬(2)	三田市		大川瀬	31	90	30
自然	109	大川瀬(3)	三田市		大川瀬	40	60	80
自然	110	大川瀬(4)	三田市		大川瀬	33	60	30
自然	111	上内神(2)	三田市		上内神	35	35	10
自然	112	上内神(3)	三田市		上内神	30	85	22
自然	113	沢谷(1)	三田市		沢谷	30	85	24
自然	114	沢谷(2)	三田市		沢谷	30	110	16
自然	115	沢谷(3)	三田市		沢谷	30	30	18
自然	116	沢谷(4)	三田市		沢谷	30	75	16
自然	117	下内神(4)	三田市		下内神	30	30	26
自然	118	下井沢(1)	三田市		下井沢	30	50	36
自然	119	西野上(2)	三田市		西野上	30	40	40
自然	120	西野上(3)	三田市		西野上	30	55	40
自然	121	西野上(4)	三田市		西野上	40	45	20
自然	122	貴志(2)	三田市		貴志	30	55	22
自然	123	上深田(1)	三田市		上深田	30	70	30
自然	124	池尻(3)	三田市		池尻	30	65	6
自然	125	池尻(4)	三田市		池尻	30	30	10
自然	126	下深田(2)	三田市		下深田	30	240	25
自然	1	柏原宮ノ上	川辺郡	猪名川町	柏原宮ノ上	30	95	40
自然	2	柏原小北	川辺郡	猪名川町	柏原小北	32	60	40
自然	3	柏原下西	川辺郡	猪名川町	柏原下西	68	75	12
自然	4	柏原宮ノ脇	川辺郡	猪名川町	柏原宮ノ脇	36	100	18
自然	5	柏原中尾	川辺郡	猪名川町	柏原中尾	55	175	24
自然	6	柏原中林	川辺郡	猪名川町	柏原中林	40	10	26
自然	7	鍛冶屋	川辺郡	猪名川町	柏原鍛冶屋	36	110	26
自然	8	木戸ノ口	川辺郡	猪名川町	柏原木戸ノ口	36	65	160
自然	9	柏原小谷	川辺郡	猪名川町	柏原小谷	36	150	80
自然	10	柏原南	川辺郡	猪名川町	柏原南	32	95	60
自然	11	柏原鳥ヶ平	川辺郡	猪名川町	柏原鳥ヶ平	55	205	90
自然	12	杉生奥山台(1)	川辺郡	猪名川町	杉生奥山台	39	45	30
自然	13	杉生奥山台(2)	川辺郡	猪名川町	杉生奥山台	37	95	30
自然	14	杉生東(1)	川辺郡	猪名川町	杉生東	30	40	22
自然	15	杉生東(2)	川辺郡	猪名川町	杉生東	30	55	30
自然	16	杉生西	川辺郡	猪名川町	杉生西	35	245	26
自然	17	新田平井	川辺郡	猪名川町	杉生新田平井	33	60	34
自然	18	杉生奥山	川辺郡	猪名川町	杉生奥山	34	100	76
自然	19	杉生北谷(1)	川辺郡	猪名川町	杉生北谷	33	120	60
自然	20	杉生北谷(2)	川辺郡	猪名川町	杉生北谷	38	120	60
自然	21	杉生(2)	川辺郡	猪名川町	杉生大野	30	155	70
自然	22	杉生一岩	川辺郡	猪名川町	杉生一岩	31	75	24
自然	23	杉生丸畑	川辺郡	猪名川町	杉生丸畑	32	120	110
自然	24	杉生岩神	川辺郡	猪名川町	杉生岩神	37	155	70
自然	25	栖ノ子	川辺郡	猪名川町	杉生栖ノ子	53	180	60
自然	26	畑ヶ田	川辺郡	猪名川町	西畑畑ヶ田	32	70	18
自然	27	島柿瀬(1)	川辺郡	猪名川町	島柿瀬	37	35	40
自然	28	島柿瀬(2)	川辺郡	猪名川町	島柿瀬	38	85	50
自然	29	島柿瀬(3)	川辺郡	猪名川町	島柿瀬	50	35	32
自然	30	島岩城	川辺郡	猪名川町	島岩城	37	205	40
自然	31	永正庵	川辺郡	猪名川町	杉生永正庵	32	80	48

(予3-1-4) 急傾斜地崩壊危険箇所(Ⅱ:人家1~4戸の箇所)
宝塚土木事務所

斜面	箇所番号	箇所名	位置			地形		
			郡市名	区町名	大字小字名	傾斜度(度)	延長(m)	高さ(m)
自然	32	長谷森	川辺郡	猪名川町	杉生長谷森	30	140	44
自然	33	鎌倉(2)	川辺郡	猪名川町	鎌倉出口	32	110	90
自然	34	清水広瀬(1)	川辺郡	猪名川町	清水広瀬	34	45	32
自然	35	島西山(1)	川辺郡	猪名川町	島西山	37	38	32
自然	36	島西山(2)	川辺郡	猪名川町	島西山	36	105	72
自然	37	島井上(1)	川辺郡	猪名川町	島井上	68	70	120
自然	38	島井上(2)	川辺郡	猪名川町	島井上	43	25	40
自然	39	清水広瀬(2)	川辺郡	猪名川町	清水広瀬	33	25	40
自然	40	清水広瀬(3)	川辺郡	猪名川町	清水広瀬	30	55	54
自然	41	清水北谷	川辺郡	猪名川町	清水北谷	30	40	10
自然	42	仁頂寺後谷(1)	川辺郡	猪名川町	仁頂寺後谷	36	85	34
自然	43	仁頂寺後谷(2)	川辺郡	猪名川町	仁頂寺後谷	32	50	46
自然	44	清水前谷(1)	川辺郡	猪名川町	清水前谷	37	70	46
自然	45	清水前谷(2)	川辺郡	猪名川町	清水前谷	30	70	100
自然	46	清水前谷(3)	川辺郡	猪名川町	清水前谷	34	40	20
自然	47	寺ノ前	川辺郡	猪名川町	清水寺ノ前	34	70	100
自然	48	清水笹尾	川辺郡	猪名川町	清水笹尾	32	40	100
自然	49	笹尾宮ノ前	川辺郡	猪名川町	笹尾宮ノ前	72	40	100
自然	50	西平井	川辺郡	猪名川町	笹尾西平井	34	75	10
自然	51	笹尾東田	川辺郡	猪名川町	笹尾東田	36	125	56
自然	52	林田池尻	川辺郡	猪名川町	林田池尻	32	85	34
自然	53	林田東良	川辺郡	猪名川町	林田東良	30	40	16
自然	54	田中廻	川辺郡	猪名川町	栃原田中廻	57	90	64
自然	55	栃原	川辺郡	猪名川町	栃原柏ノ木	32	135	120
自然	56	風呂尻	川辺郡	猪名川町	木津風呂尻	30	80	16
自然	57	鳴海	川辺郡	猪名川町	木津鳴海	31	100	20
自然	58	木津川向	川辺郡	猪名川町	木津川向	37	50	30
自然	59	対津	川辺郡	猪名川町	万善対津	30	125	20
自然	60	加味垣内	川辺郡	猪名川町	槻並加味垣内	48	70	16
自然	61	南アジヤリ	川辺郡	猪名川町	万善南アジヤリ	34	45	74
自然	62	北田原岩屋	川辺郡	猪名川町	北田原岩屋	82	155	10
自然	63	掛ヶ坂	川辺郡	猪名川町	北田原掛ヶ坂	38	180	72
自然	64	北田原宮ノ西	川辺郡	猪名川町	北田原宮ノ西	34	80	16
自然	65	北田原東畑	川辺郡	猪名川町	北田原東畑	34	120	78
自然	66	北田原谷口	川辺郡	猪名川町	北田原谷口	30	185	80
自然	67	寺前	川辺郡	猪名川町	南田原寺前	30	70	22
自然	68	北野南垣内	川辺郡	猪名川町	北野南垣内	38	60	6
自然	69	清沢	川辺郡	猪名川町	槻並清沢	33	75	54
自然	70	間明田(1)	川辺郡	猪名川町	槻並間明田	34	70	52
自然	71	大仁部	川辺郡	猪名川町	槻並大仁部	34	45	66
自然	72	間明田(2)	川辺郡	猪名川町	槻並間明田	32	100	100
自然	73	広代	川辺郡	猪名川町	槻並広代	32	40	40
自然	74	槻並北垣内	川辺郡	猪名川町	槻並北垣内	33	60	60
自然	75	大海	川辺郡	猪名川町	槻並大海	45	50	50
自然	76	久保ノ奥	川辺郡	猪名川町	槻並久保ノ奥	31	150	30
自然	77	前久保	川辺郡	猪名川町	槻並前久保	34	80	26
自然	78	田中垣内(1)	川辺郡	猪名川町	槻並田中垣内	50	90	34
自然	79	田中垣内(2)	川辺郡	猪名川町	槻並田中垣内	36	75	24
自然	80	槻並宮ノ前	川辺郡	猪名川町	槻並宮ノ前	35	95	50
自然	81	槻並宮ノ森	川辺郡	猪名川町	槻並宮ノ森	37	50	58
自然	82	槻並横尾	川辺郡	猪名川町	槻並横尾	30	115	20
自然	83	上阿古谷奥西	川辺郡	猪名川町	上阿古谷奥西	30	125	30
自然	84	庵ノ下	川辺郡	猪名川町	上阿古谷庵ノ下	37	80	38
自然	85	越中垣内	川辺郡	猪名川町	上阿古谷越中垣内	38	100	40
自然	86	田ヶ谷	川辺郡	猪名川町	上阿古谷田ヶ谷	35	90	84
自然	87	畑ヶ芝	川辺郡	猪名川町	上阿古谷畑ヶ芝	32	50	24
自然	88	能勢谷	川辺郡	猪名川町	上阿古谷能勢谷	34	45	28
自然	89	畑ヶ前	川辺郡	猪名川町	上阿古谷畑ヶ前	35	65	45
自然	90	一反田(1)	川辺郡	猪名川町	民田一反田	32	115	56

(予3-1-4) 急傾斜地崩壊危険箇所(Ⅱ:人家1~4戸の箇所)
宝塚土木事務所

斜面	箇所番号	箇所名	位置			地形		
			郡市名	区町名	大字小字名	傾斜度(度)	延長(m)	高さ(m)
自然	91	一反田(2)	川辺郡	猪名川町	民田一反田	36	90	62
自然	92	松ヶ谷	川辺郡	猪名川町	民田松ヶ谷	34	60	92
自然	93	南前田(1)	川辺郡	猪名川町	下阿古谷南前田	30	50	30
自然	94	南前田(2)	川辺郡	猪名川町	下阿古谷南前田	30	135	70
自然	95	南前田(3)	川辺郡	猪名川町	下阿古谷南前田	34	80	36
自然	96	黒末	川辺郡	猪名川町	下阿古谷黒末	36	90	32
自然	97	岩鼻	川辺郡	猪名川町	下阿古谷岩鼻	30	90	80
自然	98	明神ヶ谷口	川辺郡	猪名川町	下阿古谷明神ヶ口	33	80	50
自然	99	内馬場東垣内	川辺郡	猪名川町	内馬場東垣内	32	125	66
自然	100	銀山新町(1)	川辺郡	猪名川町	銀山新町	30	40	24
自然	101	銀斬新町(2)	川辺郡	猪名川町	銀山新町	38	55	60
自然	102	銀斬新町(3)	川辺郡	猪名川町	銀山新町	39	60	26
自然	103	銀斬新町(4)	川辺郡	猪名川町	銀山新町	42	85	60
自然	104	銀山本町(1)	川辺郡	猪名川町	銀山本町	36	65	34
自然	105	銀山本町(2)	川辺郡	猪名川町	銀山本町	40	180	86
自然	106	銀山笹原(1)	川辺郡	猪名川町	銀山笹原	40	60	8
自然	107	銀山笹原(2)	川辺郡	猪名川町	銀山笹原	35	120	40
自然	108	飛詰	川辺郡	猪名川町	広根飛詰	32	65	24
自然	109	火打山	川辺郡	猪名川町	広根火打山	40	55	10
自然	110	下天田	川辺郡	猪名川町	肝川下天田	36	190	32
自然	111	下堀曾	川辺郡	猪名川町	広根下堀曾	56	80	16
自然	112	柏梨田高関	川辺郡	猪名川町	柏梨田高関	30	140	12
自然	113	釜床	川辺郡	猪名川町	上野釜床	38	60	28
自然	114	才ノ本	川辺郡	猪名川町	差組才ノ本	30	40	24
自然	115	六石山	川辺郡	猪名川町	差組六石山	33	45	30
自然	116	人石	川辺郡	猪名川町	肝川人石	34	30	20
自然	117	畔田	川辺郡	猪名川町	肝川畔田	31	100	20
自然	118	堂ノ向井	川辺郡	猪名川町	肝川堂ノ向井	35	75	20
自然	119	川端	川辺郡	猪名川町	肝川川端	36	145	20

(予3-1-4) 急傾斜地崩壊危険箇所(Ⅱ:人家1~4戸の箇所)
加古川土木事務所

斜面	箇所番号	箇所名	位置			地形		
			郡市名	区町名	大字小字名	傾斜度(度)	延長(m)	高さ(m)
自然	1	西朝霧丘	明石市		北朝霧丘	35	50	5
自然	2	大蔵谷(2)	明石市		大蔵谷東山	30	100	15
自然	3	人丸町	明石市		人丸	35	50	10
自然	4	藤江	明石市		藤江	40	60	8
自然	5	谷八木(3)	明石市		大久保町八木	35	90	10
自然	6	谷八木(4)	明石市		大久保町八木	40	200	10
自然	7	谷八木(5)	明石市		大久保町八木	35	150	10
自然	8	平磯	明石市		大久保町平磯	50	50	10
自然	9	江井島(1)	明石市		大久保町江井島	45	90	10
自然	10	江井島(2)	明石市		大久保町江井島	45	90	10
自然	11	江井島(3)	明石市		大久保町江井島	35	100	10
自然	1	都台(2)	加古川市		上荘町都台2丁目	30	50	10
自然	2	薬栗(1)	加古川市		上荘町薬栗	32	100	15
自然	3	薬栗(2)	加古川市		上荘町薬栗	45	40	8
自然	4	池尻	加古川市		平荘町池尻	35	120	30
自然	5	升田(2)	加古川市		東神吉町升田	30	100	20
自然	6	升田(3)	加古川市		東神吉町升田	30	120	25
自然	7	神吉	加古川市		東神吉町神吉	30	120	25
自然	8	宮前	加古川市		西神吉町宮前	30	120	50
自然	9	高畑	加古川市		志方町高畑	35	150	20
自然	10	西飯坂(2)	加古川市		志方町西飯坂	35	50	20
自然	11	大宗	加古川市		志方町大宗	30	70	10
自然	12	永室	加古川市		志方町永室	30	100	15
自然	13	野尻(1)	加古川市		志方町野尻	30	150	35
自然	14	細工所	加古川市		志方町細工所	30	120	25
自然	15	畑(1)	加古川市		志方町畑	30	120	25
自然	16	畑(2)	加古川市		志方町畑	30	120	35
自然	17	畑(3)	加古川市		志方町畑	35	200	50
自然	1	竜山(6)	高砂市		竜山1丁目	35	50	20
自然	2	中筋(3)	高砂市		中筋5丁目	45	50	10
自然	3	阿弥陀(8)	高砂市		阿弥陀町阿弥陀	40	70	30
自然	4	阿弥陀(4)	高砂市		阿弥陀町阿弥陀	30	130	35
自然	5	阿弥陀(5)	高砂市		阿弥陀町阿弥陀	30	100	45
自然	6	牛谷(2)	高砂市		北浜町牛谷	30	70	70
自然	7	牛谷(3)	高砂市		北浜町牛谷	40	80	30
自然	8	曾根(6)	高砂市		曾根町	30	50	50
自然	9	西浜(5)	高砂市		北浜町西浜	30	80	20

(予3-1-4) 急傾斜地崩壊危険箇所(Ⅱ: 人家1~4戸の箇所)
加東土木事務所

斜面	箇所番号	箇所名	位置			地形		
			郡市名	区町名	大字小字名	傾斜度(度)	延長(m)	高さ(m)
自然	1	谷口	西脇市		羽安町谷口	70	70	8
自然	2	原坂	西脇市		羽安町原坂	35	100	60
自然	3	野中	西脇市		野中町	30	85	80
自然	4	大木	西脇市		大木町	60	75	80
自然	5	富吉上	西脇市		富吉上町	60	390	90
自然	6	蒲江	西脇市		蒲江	60	420	50
自然	7	西田	西脇市		西田町	60	260	70
自然	8	郷瀬B	西脇市		郷瀬町	55	40	40
自然	9	郷瀬A	西脇市		郷瀬町	60	100	80
自然	10	小坂	西脇市		小坂町	60	360	70
自然	11	谷	西脇市		谷町	30	65	30
自然	12	八坂	西脇市		八坂町	60	150	70
自然	13	平野	西脇市		平野町	35	340	140
自然	14	入野	西脇市		合山町入野	40	100	70
自然	15	小丸	西脇市		上王子町小丸	38	80	13
自然	16	岡崎	西脇市		岡崎町	50	20	30
自然	17	水尾	西脇市		水尾町	60	200	40
自然	18	明楽寺	西脇市		明楽寺町	30	150	58
自然	19	住吉A	西脇市		住吉町	40	65	40
自然	20	住吉B	西脇市		住吉町	60	170	105
自然	21	住吉C	西脇市		住吉町	45	150	70
自然	22	住吉D	西脇市		住吉町	40	70	50
自然	23	住吉E	西脇市		住吉町	33	95	30
自然	24	住吉F	西脇市		住吉町	50	40	20
自然	25	住吉G	西脇市		住吉町	60	30	10
自然	26	住吉H	西脇市		住吉町	33	100	60
自然	27	住吉I	西脇市		住吉町	60	220	70
自然	28	中畑D	西脇市		中畑町	60	240	40
自然	29	中畑E	西脇市		中畑町	55	50	20
自然	30	中畑C	西脇市		中畑町	65	60	15
自然	31	中畑B	西脇市		中畑町	38	90	135
自然	32	中畑A	西脇市		中畑町	35	120	105
自然	33	津万	西脇市		津万	35	50	6
自然	34	野村	西脇市		野村町	75	80	175
自然	35	板波C	西脇市		板波町	60	280	70
自然	36	板波A	西脇市		板波町	55	60	80
自然	37	板波B	西脇市		板波町	50	35	50
自然	38	大木B	西脇市		大木町	40	200	60
自然	39	上比延	西脇市		上比延町	33	80	80
自然	(黒)1	田高A	西脇市		黒田庄町田高	60	220	30
自然	(黒)2	田高B	西脇市		黒田庄町田高	50	45	55
自然	(黒)3	船町A	西脇市		黒田庄町船町	55	90	175
自然	(黒)4	小苗	西脇市		黒田庄町小苗	50	430	60
自然	(黒)5	黒田A	西脇市		黒田庄町黒田	50	480	94
自然	(黒)6	黒田B	西脇市		黒田庄町黒田	70	320	88
自然	(黒)7	黒田C	西脇市		黒田庄町黒田	60	65	30
自然	(黒)8	門柳B	西脇市		黒田庄町門柳	40	70	45
自然	(黒)9	門柳A	西脇市		黒田庄町門柳	33	135	150
自然	(黒)10	門柳C	西脇市		黒田庄町門柳	60	300	50
自然	(黒)11	門柳D	西脇市		黒田庄町門柳	60	290	52
自然	(黒)12	津万井	西脇市		黒田庄町津万井	60	310	100
自然	(黒)13	石原	西脇市		黒田庄町石原	50	240	140
自然	1	萩谷	三木市		細川町中里萩谷	60	160	16
自然	2	十力	三木市		志染町戸田十力	60	100	28
自然	3	中ノ庄	三木市		口吉川町蓮花寺中ノ庄	35	120	40
自然	4	本町(2)	三木市		本町2丁目	45	50	10
自然	5	槇B	三木市		口吉川町槇	55	45	12
自然	6	槇A	三木市		口吉川町槇	65	40	8
自然	7	大島B	三木市		口吉川町大島	50	370	30
自然	8	大島A	三木市		口吉川町大島	60	60	24

(予3-1-4) 急傾斜地崩壊危険箇所(Ⅱ: 人家1~4戸の箇所)
加東土木事務所

斜面	箇所番号	箇所名	位置			地形		
			郡市名	区町名	大字小字名	傾斜度(度)	延長(m)	高さ(m)
自然	9	蓮花寺A	三木市		口吉川町蓮花寺	30	35	25
自然	10	蓮花寺B	三木市		口吉川町蓮花寺	33	85	16
自然	11	蓮花寺C	三木市		口吉川町蓮花寺	45	60	16
自然	12	蓮花寺D	三木市		口吉川町蓮花寺	35	95	26
自然	13	蓮花寺E	三木市		口吉川町蓮花寺	35	65	14
自然	14	桃坂	三木市		口吉川町桃坂	30	100	22
自然	15	金屋	三木市		細川町金屋	30	65	22
自然	16	桃津	三木市		細川町桃津	30	30	10
自然	17	脇川A	三木市		細川町脇川	32	70	32
自然	18	脇川B	三木市		細川町脇川	60	50	16
自然	19	和田	三木市		別所町和田	40	60	20
自然	20	石野	三木市		別所町石野	40	120	8
自然	21	大二谷A	三木市		細川町瑞穂大二谷	60	50	24
自然	22	大二谷B	三木市		細川町瑞穂大二谷	45	35	10
自然	23	入野	三木市		細川町瑞穂入野	60	75	20
自然	24	瑞穂	三木市		細川町瑞穂	46	80	15
自然	25	萩谷B	三木市		細川町中里萩谷	43	65	16
自然	26	原坂A	三木市		細川町垂穂原坂	32	40	22
自然	27	原坂B	三木市		細川町垂穂原坂	37	60	20
自然	28	原坂C	三木市		細川町垂穂原坂	35	30	15
自然	29	鍛冶	三木市		細川町金屋鍛冶	45	25	14
自然	30	上芝原	三木市		細川町垂穂上芝原	32	50	26
自然	31	谷口	三木市		細川町垂穂	47	110	14
自然	32	増田A	三木市		細川町増田	47	70	20
自然	33	増田B	三木市		細川町増田	30	35	26
自然	34	与呂木A	三木市		与呂木	44	90	10
自然	35	与呂木B	三木市		与呂木	50	30	22
自然	36	安福田	三木市		志染町安福田	46	60	20
自然	37	井上A	三木市		志染町井上	35	55	22
自然	38	井上B	三木市		志染町井上	39	55	32
自然	39	御坂A	三木市		志染町御坂	40	55	12
自然	40	御坂B	三木市		志染町御坂	56	90	15
自然	41	戸田C	三木市		志染町戸田	60	240	50
自然	42	戸田A	三木市		志染町戸田	35	70	35
自然	43	戸田B	三木市		志染町戸田	35	140	55
自然	44	三津田A	三木市		志染町三津田	36	60	35
自然	45	三津田B	三木市		志染町三津田	67	80	16
自然	46	三津田C	三木市		志染町三津田	35	170	24
自然	47	三津田D	三木市		志染町三津田	44	105	20
自然	48	三津田E	三木市		志染町三津田	37	110	12
自然	49	三津田F	三木市		志染町三津田	35	35	48
自然	50	細田B	三木市		志染町細田	40	80	26
自然	51	細田A	三木市		志染町細田	35	70	24
自然	52	自由が丘A	三木市		自由が丘本町2丁目	32	35	8
自然	53	自由が丘B	三木市		自由が丘本町2丁目	31	55	12
自然	54	東自由が丘	三木市		志染町東自由が丘3丁目	32	50	20
自然	55	中自由が丘	三木市		志染町中自由が丘2丁目	40	75	12
自然	56	戸田D	三木市		志染町戸田	45	120	45
自然	(吉)1	渡瀬A	三木市		吉川町渡瀬	35	90	22
自然	(吉)2	富岡A	三木市		吉川町富岡	34	100	20
自然	(吉)3	富岡B	三木市		吉川町富岡	35	60	23
自然	(吉)4	新田	三木市		吉川町新田	35	45	27
自然	(吉)5	富岡C	三木市		吉川町富岡	40	60	22
自然	(吉)6	富岡D	三木市		吉川町富岡	30	95	15
自然	(吉)7	福井	三木市		吉川町福井	35	60	48
自然	(吉)8	畑枝	三木市		吉川町畑枝	46	150	16
自然	(吉)9	上荒川A	三木市		吉川町上荒川	35	45	20
自然	(吉)10	上荒川B	三木市		吉川町上荒川	35	90	25
自然	(吉)11	上荒川C	三木市		吉川町上荒川	32	90	22
自然	(吉)12	上荒川D	三木市		吉川町上荒川	30	22	110

(予3-1-4) 急傾斜地崩壊危険箇所(Ⅱ: 人家1~4戸の箇所)
加東土木事務所

斜面	箇所番号	箇所名	位置			地形		
			郡市名	区町名	大字小字名	傾斜度(度)	延長(m)	高さ(m)
自然	(吉)13	上荒川E	三木市		吉川町上荒川	40	45	12
自然	(吉)14	古川A	三木市		吉川町古川	60	60	10
自然	(吉)15	古川B	三木市		吉川町古川	50	80	40
自然	(吉)16	古川C	三木市		吉川町古川	37	110	13
自然	(吉)17	上中	三木市		吉川町上中	40	70	20
自然	(吉)18	古川D	三木市		吉川町古川	47	70	15
自然	(吉)19	古川E	三木市		吉川町古川	75	85	10
自然	(吉)20	実楽B	三木市		吉川町実楽	39	90	32
自然	(吉)21	実楽A	三木市		吉川町実楽長谷	31	90	25
自然	(吉)22	古市	三木市		吉川町古市黒石	33	50	22
自然	(吉)23	福吉	三木市		吉川町福吉	35	40	10
自然	(吉)24	金会	三木市		吉川町金会	40	30	16
自然	(吉)25	東田A	三木市		吉川町東田	42	145	24
自然	(吉)26	楠原A	三木市		吉川町楠原	45	70	14
自然	(吉)27	東田B	三木市		吉川町東田	35	35	11
自然	(吉)28	東田C	三木市		吉川町東田	50	60	17
自然	(吉)29	東田D	三木市		吉川町東田	40	65	12
自然	(吉)30	東田E	三木市		吉川町東田	45	270	38
自然	(吉)31	市野瀬A	三木市		吉川町市野瀬	50	85	24
自然	(吉)32	毘沙門C	三木市		吉川町毘沙門	40	85	15
自然	(吉)33	市野瀬B	三木市		吉川町市野瀬	35	75	12
自然	(吉)34	楠原B	三木市		吉川町楠原	42	75	22
自然	(吉)35	毘沙門A	三木市		吉川町毘沙門	40	30	7
自然	(吉)36	毘沙門B	三木市		吉川町毘沙門	35	70	14
自然	(吉)37	毘沙門D	三木市		吉川町毘沙門	40	50	16
自然	(吉)38	箕畑	三木市		吉川町米田	30	150	32
自然	(吉)39	米田A	三木市		吉川町米田	70	110	27
自然	(吉)40	米田B	三木市		吉川町米田	32	35	14
自然	(吉)41	楠原C	三木市		吉川町楠原	35	160	24
自然	(吉)42	箱木A	三木市		吉川町米田箱木	45	65	14
自然	(吉)43	箱木B	三木市		吉川町米田箱木	40	100	14
自然	(吉)44	箱木C	三木市		吉川町米田	37	70	28
自然	(吉)45	箱木D	三木市		吉川町米田箱木	60	85	19
自然	(吉)46	大沢	三木市		吉川町大沢	45	100	20
自然	(吉)47	吉安上A	三木市		吉川町吉安上箱木	40	70	10
自然	(吉)48	吉安上B	三木市		吉川町吉安上	50	130	20
自然	(吉)49	大畑	三木市		吉川町大畑	42	90	90
自然	(吉)50	西奥A	三木市		吉川町西奥	35	60	15
自然	(吉)51	西奥B	三木市		吉川町西奥	32	50	12
自然	(吉)52	西奥C	三木市		吉川町西奥	42	55	21
自然	(吉)53	西奥D	三木市		吉川町西奥	45	35	15
自然	(吉)54	西奥E	三木市		吉川町西奥	45	65	33
自然	(吉)55	西奥F	三木市		吉川町西奥	40	35	8
自然	(吉)56	法光寺	三木市		吉川町法光寺	50	55	5
自然	(吉)57	渡瀬B	三木市		吉川町渡瀬	55	30	12
自然	(吉)58	湯谷A	三木市		吉川町湯谷	32	70	18
自然	(吉)59	湯谷B	三木市		吉川町湯谷	70	50	15
自然	(吉)60	奥谷A	三木市		吉川町奥谷	45	75	24
自然	(吉)61	奥谷B	三木市		吉川町奥谷	40	95	30
自然	(吉)62	奥谷C	三木市		吉川町奥谷	60	70	18
自然	(吉)63	奥谷D	三木市		吉川町奥谷	40	50	16
自然	(吉)64	奥谷E	三木市		吉川町奥谷	35	40	14
自然	(吉)65	四ツ辻	三木市		吉川町湯谷四ツ辻	30	25	12
自然	(吉)66	北水上B	三木市		吉川町北水上	43	50	17
自然	(吉)67	北水上C	三木市		吉川町北水上	60	350	30
自然	(吉)68	北水上A	三木市		吉川町北水上	34	50	30
自然	(吉)69	南水上A	三木市		吉川町南水上	70	50	14
自然	(吉)70	南水上B	三木市		吉川町南水上	32	35	16
自然	(吉)71	南水上C	三木市		吉川町南水上	40	65	37
自然	(吉)72	奈良井	三木市		吉川町南豊岡奈良井	68	175	20

(予3-1-4) 急傾斜地崩壊危険箇所(Ⅱ: 人家1~4戸の箇所)
加東土木事務所

斜面	箇所番号	箇所名	位置			地形		
			郡市名	区町名	大字小字名	傾斜度(度)	延長(m)	高さ(m)
自然	(吉)73	南豊岡	三木市		吉川町南豊岡	40	55	20
人工	(吉)1	市野瀬	三木市		吉川町市野瀬	39	140	18
人工	(吉)2	西奥A	三木市		吉川町西奥	35	30	9
人工	(吉)3	西奥B	三木市		吉川町西奥	35	30	5
人工	(吉)4	湯谷A	三木市		吉川町湯谷	32	50	24
人工	(吉)5	湯谷C	三木市		吉川町湯谷	40	35	8
人工	(吉)6	湯谷B	三木市		吉川町湯谷	35	60	9
人工	(吉)7	湯谷D	三木市		吉川町湯谷	30	120	26
自然	1	上万願寺A	加西市		上万願寺町	36	80	48
自然	2	上万願寺B	加西市		上万願寺町	30	90	98
自然	3	上万願寺H	加西市		上万願寺町	35	165	45
自然	4	上万願寺C	加西市		上万願寺町	35	100	33
自然	5	上万願寺I	加西市		上万願寺町	40	90	39
自然	6	上万願寺D	加西市		上万願寺町	35	120	44
自然	7	上万願寺E	加西市		上万願寺町	40	160	12
自然	8	上万願寺F	加西市		上万願寺町	35	80	20
自然	9	上万願寺G	加西市		上万願寺町	35	50	12
自然	10	下万願寺A	加西市		下万願寺町	35	85	24
自然	11	下万願寺B	加西市		下万願寺町	30	50	25
自然	12	下万願寺C	加西市		下万願寺町	30	80	26
自然	13	下万願寺D	加西市		下万願寺町	40	80	30
自然	14	下万願寺E	加西市		下万願寺町	33	50	34
自然	15	上道山A	加西市		上道山町	30	50	29
自然	16	上道山B	加西市		上道山町	70	110	60
自然	17	上道山C	加西市		上道山町	70	120	75
自然	18	下若井	加西市		若井町下若井	60	120	56
自然	19	上若井A	加西市		若井町上若井	55	70	20
自然	20	上若井B	加西市		若井町上若井	30	40	12
自然	21	上若井C	加西市		若井町上若井	50	80	35
自然	22	上若井G	加西市		若井町上若井	50	230	100
自然	23	上若井H	加西市		若井町上若井	50	320	70
自然	24	上若井E	加西市		若井町上若井	30	60	114
自然	25	上若井F	加西市		若井町上若井	45	130	50
自然	26	上若井D	加西市		若井町上若井	30	90	18
自然	27	上若井I	加西市		若井町上若井	35	40	42
自然	28	上若井J	加西市		若井町上若井	30	60	35
自然	29	下道山	加西市		下道山町	45	70	26
自然	30	大内A	加西市		大内町	40	80	14
自然	31	大内B	加西市		大内町	40	105	12
自然	32	上芥田C	加西市		上芥田町	40	100	143
自然	33	上芥田D	加西市		上芥田町	40	95	64
自然	34	上芥田E	加西市		上芥田町	60	320	25
自然	35	上芥田A	加西市		上芥田町	70	50	22
自然	36	上芥田B	加西市		上芥田町	30	170	22
自然	37	上芥田F	加西市		上芥田町	40	85	44
自然	38	上芥田G	加西市		上芥田町	60	200	20
自然	39	上芥田H	加西市		上芥田町	35	65	55
自然	40	上芥田I	加西市		上芥田町	44	50	26
自然	41	下芥田A	加西市		下芥田町	35	75	28
自然	42	下芥田B	加西市		下芥田町	35	165	37
自然	43	佐谷C	加西市		佐谷町	40	125	75
自然	44	佐谷A	加西市		佐谷町	50	120	22
自然	45	佐谷B	加西市		佐谷町	30	95	24
自然	46	河内A	加西市		河内町	31	60	40
自然	47	河内B	加西市		河内町	32	75	80
自然	48	河内C	加西市		河内町	40	110	84
自然	49	河内D	加西市		河内町	40	75	50
自然	50	河内E	加西市		河内町	60	320	22
自然	51	別所	加西市		別所町	35	35	14
自然	52	河内F	加西市		河内町	30	30	20

(予3-1-4) 急傾斜地崩壊危険箇所(Ⅱ: 人家1~4戸の箇所)
加東土木事務所

斜面	箇所番号	箇所名	位置			地形		
			郡市名	区町名	大字小字名	傾斜度(度)	延長(m)	高さ(m)
自然	53	和泉	加西市		和泉町	50	50	18
自然	54	山田A	加西市		山田町	30	60	28
自然	55	山田B	加西市		山田町	35	70	24
自然	56	馬渡谷	加西市		馬渡谷町	32	140	31
自然	57	鍛冶屋	加西市		鍛冶屋町	60	80	6
自然	58	国正C	加西市		国正町	37	160	38
自然	59	国正A	加西市		国正町	30	120	44
自然	60	国正B	加西市		国正町	40	110	10
自然	61	小印南	加西市		小印南町箱木	35	90	16
自然	62	田谷	加西市		田谷町	50	30	6
自然	63	鴨谷	加西市		鴨谷町	55	30	24
自然	64	古坂	加西市		北条町古坂	50	240	40
自然	65	畑	加西市		畑町箱木	35	90	20
自然	66	西谷	加西市		西谷町	40	125	12
自然	67	窪田	加西市		窪田町	45	65	8
自然	68	吸谷A	加西市		吸谷町	35	50	46
自然	69	吸谷B	加西市		吸谷町	30	95	32
自然	70	黒駒	加西市		北条町黒駒	30	130	12
自然	71	福居A	加西市		福居町	65	60	26
自然	72	福居B	加西市		福居町	30	170	40
自然	73	小谷	加西市		北条町小谷	33	125	33
自然	74	栗田	加西市		北条町栗田	60	50	6
自然	75	笹倉	加西市		笹倉町	32	100	36
自然	76	玉丘	加西市		玉丘町	65	80	26
自然	77	朝妻	加西市		朝妻町	45	50	14
自然	78	繁晶	加西市		繁晶町	45	50	5
自然	79	豊倉	加西市		豊倉町	50	370	34
自然	80	山下A	加西市		山下町	55	65	12
自然	81	山下B	加西市		山下町	40	70	22
自然	82	山下C	加西市		山下町	50	80	14
自然	83	西剣坂	加西市		西剣坂町	50	55	12
自然	84	中山A	加西市		中山町	40	90	50
自然	85	中山B	加西市		中山町	60	60	60
自然	86	中山C	加西市		中山町奈良井	65	90	33
自然	87	下芥田C	加西市		下芥田町	60	360	50
人工	1	笹倉	加西市		笹倉町	30	100	33
自然	(社)1	上鴨川C	加東市		上鴨川	60	240	50
自然	(社)2	上鴨川D	加東市		上鴨川	60	260	62
自然	(社)3	上鴨川E	加東市		上鴨川	60	400	100
自然	(社)4	上鴨川F	加東市		上鴨川	70	540	140
自然	(社)5	上鴨川G	加東市		上鴨川	37	30	40
自然	(社)6	上鴨川H	加東市		上鴨川	42	50	47
自然	(社)7	上鴨川I	加東市		上鴨川	60	220	68
自然	(社)8	上鴨川B	加東市		上鴨川	30	80	48
自然	(社)9	上鴨川A	加東市		上鴨川	30	70	140
自然	(社)10	平木A	加東市		平木	35	65	32
自然	(社)11	平木B	加東市		平木	40	90	42
自然	(社)12	平木C	加東市		平木	57	50	20
自然	(社)13	平木D	加東市		平木	45	70	34
自然	(社)14	平木E	加東市		平木	31	85	50
自然	(社)15	平木F	加東市		平木	70	280	98
自然	(社)16	下鴨川A	加東市		下鴨川	70	370	94
自然	(社)17	下鴨川B	加東市		下鴨川	35	30	10
自然	(社)18	馬瀬A	加東市		馬瀬	34	58	30
自然	(社)19	馬瀬B	加東市		馬瀬	30	90	68
自然	(社)20	馬瀬C	加東市		馬瀬	47	40	10
自然	(社)21	山口B	加東市		山口	60	350	40
自然	(社)22	山口A	加東市		山口	37	70	30
自然	(社)23	畑A	加東市		畑	45	110	85
自然	(社)24	畑B	加東市		畑	40	90	36

(予3-1-4) 急傾斜地崩壊危険箇所(Ⅱ: 人家1~4戸の箇所)
加東土木事務所

斜面	箇所番号	箇所名	位置			地形		
			郡市名	区町名	大字小字名	傾斜度(度)	延長(m)	高さ(m)
自然	(社)25	牧野	加東市		畑	60	550	80
自然	(社)26	吉馬	加東市		吉馬	36	125	125
自然	(社)27	藤田A	加東市		藤田	60	500	108
自然	(社)28	藤田B	加東市		藤田	42	80	16
自然	(社)29	上久米A	加東市		上久米	50	30	10
自然	(社)30	上久米B	加東市		上久米	45	130	7
自然	(社)31	上久米C	加東市		上久米	38	85	10
自然	(社)32	畑C	加東市		上久米	43	77	90
自然	(社)33	久米	加東市		久米	30	70	24
自然	(社)34	上鴨川J	加東市		上鴨川	47	80	60
人工	(社)1	平木	加東市		平木	39	40	32
自然	(滝)1	多井田	加東市		多井田	36	50	8
自然	(滝)2	下滝野	加東市		下滝野	37	60	10
自然	(滝)3	河高	加東市		河高	30	60	14
人工	(滝)1	光明寺	加東市		光明寺	48	90	8
自然	(東)1	大平井	加東市		新定大平井	45	95	13
自然	(東)2	蔵ノ谷B	加東市		大畑蔵ノ谷	44	125	24
自然	(東)3	黒谷	加東市		黒谷	45	65	30
自然	(東)4	長谷A	加東市		秋津常田	36	55	18
自然	(東)5	新定D	加東市		黒谷長谷	35	70	24
自然	(東)6	長谷B	加東市		黒谷長谷	32	55	11
自然	(東)7	黒石	加東市		永福黒石	34	70	17
自然	(東)8	天神	加東市		天神	30	190	30
自然	(東)9	岩屋C	加東市		岩屋	40	320	50
自然	(東)10	岩屋B	加東市		岩屋	40	170	40
自然	(東)11	岩屋A	加東市		岩屋	35	110	54
自然	(東)12	森尾	加東市		森尾	30	450	26
自然	(東)13	新定A	加東市		新定	30	60	20
自然	(東)14	吉井A	加東市		吉井	30	100	30
自然	(東)15	厚利A	加東市		厚利	37	90	40
自然	(東)16	常田B	加東市		新定	31	90	32
自然	(東)17	新定B	加東市		新定	30	160	12
自然	(東)18	新定E	加東市		新定	34	50	20
自然	(東)19	新定C	加東市		新定	36	95	14
自然	(東)20	蔵ノ谷A	加東市		大畑蔵ノ谷	30	65	10
自然	(東)21	蔵ノ谷C	加東市		大畑蔵ノ谷	70	50	12
自然	(東)22	蔵ノ谷D	加東市		大畑蔵ノ谷	40	85	15
人工	(東)1	蔵ノ谷	加東市		大畑蔵ノ谷	30	70	16
自然	(中)1	上川原	多可郡	多可町	中区西安田	40	100	35
自然	(中)2	門前A	多可郡	多可町	中区門前	45	90	40
自然	(中)3	門前B	多可郡	多可町	中区門前	65	125	105
自然	(中)4	門前D	多可郡	多可町	中区門前	35	75	32
自然	(中)5	高岸B	多可郡	多可町	中区高岸	60	180	90
自然	(中)6	高岸A	多可郡	多可町	中区高岸	30	60	30
自然	(中)7	高岸C	多可郡	多可町	中区高岸	60	200	50
自然	(中)8	奥中A	多可郡	多可町	中区奥中	50	35	30
自然	(中)9	奥中B	多可郡	多可町	中区奥中	31	60	48
自然	(中)10	岡山	多可郡	多可町	中区岡山	40	55	15
自然	(中)11	茂利A	多可郡	多可町	中区茂利	30	80	16
自然	(中)12	茂利B	多可郡	多可町	中区茂利	30	80	46
自然	(中)13	茂利C	多可郡	多可町	中区茂利	50	100	50
自然	(中)14	徳畑	多可郡	多可町	中区徳畑	35	25	85
自然	(中)15	森本C	多可郡	多可町	中区森本	45	90	50
自然	(中)16	森本A	多可郡	多可町	中区森本	55	70	25
自然	(中)17	森本B	多可郡	多可町	中区森本	60	115	17
自然	(中)18	森本D	多可郡	多可町	中区森本	50	60	18
自然	(中)19	西安田A	多可郡	多可町	中区西安田	60	95	40
自然	(中)20	西安田B	多可郡	多可町	中区西安田	30	130	70
自然	(加)1	熊野部B	多可郡	多可町	加美区熊野部	50	165	42
自然	(加)2	奥荒田	多可郡	多可町	加美区奥荒田西山	40	115	55

(予3-1-4) 急傾斜地崩壊危険箇所(Ⅱ: 人家1~4戸の箇所)
加東土木事務所

斜面	箇所番号	箇所名	位置			地形		
			郡市名	区町名	大字小字名	傾斜度(度)	延長(m)	高さ(m)
自然	(加)3	山寄上	多可郡	多可町	加美区山寄上	30	190	32
自然	(加)4	鳥羽	多可郡	多可町	加美区鳥羽	35	50	35
自然	(加)5	奥田	多可郡	多可町	加美区清水奥田	30	390	60
自然	(加)6	轟	多可郡	多可町	加美区轟	30	100	50
自然	(加)7	奥垣内	多可郡	多可町	加美区市原奥垣内	40	140	30
自然	(加)8	向山	多可郡	多可町	加美区三谷向山	40	180	40
自然	(加)9	山根	多可郡	多可町	加美区箬荷山根	60	240	50
自然	(加)10	杉原	多可郡	多可町	加美区杉原	32	75	35
自然	(加)11	才田山	多可郡	多可町	加美区箬荷才田山	37	120	50
自然	(加)12	奥豊部A	多可郡	多可町	加美区奥豊部	30	75	12
自然	(加)13	左中	多可郡	多可町	加美区郷領	40	45	28
自然	(加)14	豊部B	多可郡	多可町	加美区豊部柳山寺	33	75	35
自然	(加)15	郷領	多可郡	多可町	加美区豊部寺谷口	40	50	40
自然	(加)16	豊部A	多可郡	多可町	加美区豊部柳山寺	33	60	70
自然	(加)17	熊野部C	多可郡	多可町	加美区熊野部中山	60	170	74
自然	(加)18	熊野部A	多可郡	多可町	加美区熊野部柳山寺	43	140	45
自然	(加)19	久郎右衛門田	多可郡	多可町	加美区岩座神久郎右衛門田	70	260	52
自然	(加)20	藤ノ向	多可郡	多可町	加美区岩座神藤ノ向	40	220	32
自然	(加)21	岩座神	多可郡	多可町	加美区岩座神	45	110	50
自然	(加)22	クゴ	多可郡	多可町	加美区岩座神クゴ	50	200	30
自然	(加)23	多田A	多可郡	多可町	加美区多田	50	70	45
自然	(加)24	山田	多可郡	多可町	加美区左中	45	40	70
自然	(加)25	多田C	多可郡	多可町	加美区多田柳山寺	34	100	55
自然	(加)26	的場B	多可郡	多可町	加美区的場	30	60	40
自然	(加)27	多田B	多可郡	多可町	加美区多田	60	190	40
自然	(加)28	西田	多可郡	多可町	加美区熊野部西田	60	440	50
自然	(加)29	的場A	多可郡	多可町	加美区的場柳山寺	35	75	40
自然	(加)30	的場C	多可郡	多可町	加美区寺内	45	120	40
自然	(八)1	山ノ下	多可郡	多可町	八千代区大屋山ノ下	50	200	60
自然	(八)2	門田B	多可郡	多可町	八千代区門田	45	100	40
自然	(八)3	川西	多可郡	多可町	八千代区中野間川西	60	150	75
自然	(八)4	上野	多可郡	多可町	八千代区下三原	35	65	40
自然	(八)5	大屋A	多可郡	多可町	八千代区大屋	70	55	20
自然	(八)6	大屋B	多可郡	多可町	八千代区大屋	50	40	60
自然	(八)7	大屋C	多可郡	多可町	八千代区大屋	33	50	50
自然	(八)8	大屋D	多可郡	多可町	八千代区大屋	50	70	30
自然	(八)9	大屋E	多可郡	多可町	八千代区大屋	45	220	80
自然	(八)10	大屋F	多可郡	多可町	八千代区大屋	45	35	70
自然	(八)11	大屋G	多可郡	多可町	八千代区大屋	35	60	80
自然	(八)12	大屋H	多可郡	多可町	八千代区大屋	60	150	50
自然	(八)13	大屋I	多可郡	多可町	八千代区大屋	40	70	100
自然	(八)14	大屋J	多可郡	多可町	八千代区大屋	30	150	70
自然	(八)15	大屋K	多可郡	多可町	八千代区大屋	52	135	80
自然	(八)16	大屋L	多可郡	多可町	八千代区大屋	33	65	55
自然	(八)17	大屋M	多可郡	多可町	八千代区大屋	60	85	60
自然	(八)18	大屋N	多可郡	多可町	八千代区大屋	35	110	40
自然	(八)19	大屋O	多可郡	多可町	八千代区大屋	50	70	75
自然	(八)20	大屋P	多可郡	多可町	八千代区大屋	70	290	70
自然	(八)21	坂本A	多可郡	多可町	八千代区坂本	65	70	30
自然	(八)22	坂本B	多可郡	多可町	八千代区坂本	55	25	55
自然	(八)23	中村	多可郡	多可町	八千代区中村	60	260	100
自然	(八)24	横屋B	多可郡	多可町	八千代区横屋	70	150	80
自然	(八)25	横屋A	多可郡	多可町	八千代区横屋	52	80	50
自然	(八)26	門田A	多可郡	多可町	八千代区門田	60	60	10
自然	(八)27	赤坂A	多可郡	多可町	八千代区赤坂	60	200	110
自然	(八)28	赤坂B	多可郡	多可町	八千代区赤坂	60	70	60
自然	(八)29	俵田	多可郡	多可町	八千代区俵田	40	100	60
自然	(八)30	中野間B	多可郡	多可町	八千代区中野間	60	25	60
自然	(八)31	中野間A	多可郡	多可町	八千代区中野間	30	50	70
自然	(八)32	花ノ宮1	多可郡	多可町	八千代区中野間花の宮	60	35	60

(予3-1-4) 急傾斜地崩壊危険箇所(Ⅱ: 人家1~4戸の箇所)
加東土木事務所

斜面	箇所番号	箇所名	位置			地形		
			郡市名	区町名	大字小字名	傾斜度(度)	延長(m)	高さ(m)
自然	(八)33	仕出原B	多可郡	多可町	八千代区仕出原	60	530	140
自然	(八)34	仕出原A	多可郡	多可町	八千代区仕出原	45	45	35
自然	(八)35	上三原A	多可郡	多可町	八千代区大和上三原	60	75	45
自然	(八)36	上三原F	多可郡	多可町	八千代区大和上三原	50	40	30
自然	(八)37	上三原G	多可郡	多可町	八千代区大和上三原	60	260	50
自然	(八)38	上三原B	多可郡	多可町	八千代区大和上三原	55	90	60
自然	(八)39	上三原H	多可郡	多可町	八千代区大和上三原	70	360	48
自然	(八)40	上三原I	多可郡	多可町	八千代区大和上三原	60	360	80
自然	(八)41	上三原J	多可郡	多可町	八千代区大和上三原	60	190	80
自然	(八)42	上三原C	多可郡	多可町	八千代区大和上三原	50	140	20
自然	(八)43	上三原D	多可郡	多可町	八千代区大和上三原	55	60	35
自然	(八)44	上三原E	多可郡	多可町	八千代区大和上三原	35	70	20
自然	(八)45	上三原K	多可郡	多可町	八千代区大和上三原	45	45	70
自然	(八)46	上三原L	多可郡	多可町	八千代区大和上三原	60	100	80
自然	(八)47	中三原E	多可郡	多可町	八千代区大和中三原	50	150	50
自然	(八)48	中三原A	多可郡	多可町	八千代区大和中三原	35	60	40
自然	(八)49	中三原F	多可郡	多可町	八千代区大和中三原	60	190	60
自然	(八)50	中三原B	多可郡	多可町	八千代区大和中三原	45	150	70
自然	(八)51	中三原C	多可郡	多可町	八千代区大和中三原	50	65	25
自然	(八)52	中三原D	多可郡	多可町	八千代区大和中三原	40	75	65
自然	(八)53	中三原G	多可郡	多可町	八千代区大和中三原	35	115	68
自然	(八)54	柳山寺F	多可郡	多可町	八千代区大和柳山寺	55	40	35
自然	(八)55	柳山寺A	多可郡	多可町	八千代区大和柳山寺	53	70	60
自然	(八)56	柳山寺B	多可郡	多可町	八千代区大和柳山寺	40	120	40
自然	(八)57	柳山寺C	多可郡	多可町	八千代区大和柳山寺	45	85	60
自然	(八)58	柳山寺G	多可郡	多可町	八千代区大和柳山寺	35	30	60
自然	(八)59	柳山寺H	多可郡	多可町	八千代区大和柳山寺	35	40	90
自然	(八)60	柳山寺E	多可郡	多可町	八千代区大和柳山寺	50	55	40
自然	(八)61	柳山寺D	多可郡	多可町	八千代区大和柳山寺	47	80	40
自然	(八)62	下三原B	多可郡	多可町	八千代区下三原	35	30	80
自然	(八)63	下三原C	多可郡	多可町	八千代区下三原	50	45	50
自然	(八)64	下三原A	多可郡	多可町	八千代区下三原	40	70	40
自然	(八)65	下三原D	多可郡	多可町	八千代区下三原	45	80	100
自然	(八)66	下三原E	多可郡	多可町	八千代区下三原	60	250	60
自然	(八)67	天神下	多可郡	多可町		65	50	35
自然	(八)68	下野間A	多可郡	多可町	八千代区下野間	55	100	65
自然	(八)69	下野間B	多可郡	多可町	八千代区下野間	55	70	15
自然	(八)70	下野間C	多可郡	多可町	八千代区下野間	60	60	40

(予3-1-4) 急傾斜地崩壊危険箇所(Ⅱ: 人家1~4戸の箇所)

姫路土木事務所

斜面	箇所番号	箇所名	位置			地形		
			郡市名	区町名	大字小字名	傾斜度(度)	延長(m)	高さ(m)
自然	1	古三昧	姫路市		山畑新田	30	110	15
自然	2	下手野(1)	姫路市		下手野二丁目	37	52	20
自然	3	蒲田(1)	姫路市		広畑区蒲田三丁目	32	30	50
自然	4	東多田	姫路市		山田町多田東多田	36	29	18
自然	5	福地	姫路市		山田町南山田福地	31	60	16
自然	6	豊富	姫路市		豊富町豊富	34	60	70
自然	7	神谷(1)	姫路市		豊富町神谷	42	56	22
自然	8	神谷(2)	姫路市		豊富町神谷	33	55	122
自然	9	御陰	姫路市		豊富町御陰	30	59	30
自然	10	曾坂	姫路市		豊富町御陰曾坂	42	56	12
自然	11	砥堀	姫路市		砥堀	42	60	85
自然	12	八重畑	姫路市		飾東町八重畑	36	65	120
自然	13	清住(1)	姫路市		飾東町清住	35	25	115
自然	14	清住(2)	姫路市		飾東町清住	34	35	115
自然	15	清住(3)	姫路市		飾東町清住	37	75	15
自然	16	山崎	姫路市		飾東町山崎	33	95	64
自然	17	唐端新(1)	姫路市		飾東町唐端新	37	85	72
自然	18	唐端新(2)	姫路市		飾東町唐端新	37	30	94
自然	19	唐端新(3)	姫路市		飾東町唐端新	41	30	30
自然	20	唐端新(4)	姫路市		飾東町唐端新	41	25	22
自然	21	唐端新(5)	姫路市		飾東町唐端新	35	46	80
自然	22	深志野(1)	姫路市		御国野町深志野	33	105	108
自然	23	深志野(2)	姫路市		御国野町深志野	30	55	36
自然	24	深志野(3)	姫路市		御国野町深志野	45	50	12
自然	25	深志野(4)	姫路市		御国野町深志野	36	105	26
自然	26	別所	姫路市		別所町別所	33	40	54
自然	27	福泊	姫路市		的形町福泊	37	35	9
自然	28	東山	姫路市		東山	38	40	28
自然	29	山脇	姫路市		四郷町山脇	45	75	8
自然	30	坂元(1)	姫路市		四郷町坂元	45	55	10
自然	31	坂元(2)	姫路市		四郷町坂元	34	35	16
自然	32	坂元(3)	姫路市		四郷町坂元	33	50	26
自然	33	東阿保	姫路市		四郷町東阿保	45	40	24
自然	34	兼田(1)	姫路市		兼田	35	40	16
自然	35	兼田(2)	姫路市		兼田	31	85	70
自然	36	北原	姫路市		北原	34	87	10
自然	37	白国(1)	姫路市		白国三丁目	34	30	10
自然	38	白国(2)	姫路市		白国四丁目	35	45	28
自然	39	広嶺山	姫路市		広嶺山	45	30	25
自然	40	御立中	姫路市		御立中六丁目	38	68	10
自然	41	御立北	姫路市		御立北一丁目	39	31	20
自然	42	東坂(1)	姫路市		書写東坂	42	35	16
自然	43	東坂(2)	姫路市		書写東坂	33	100	18
自然	44	書写	姫路市		書写	36	58	70
自然	45	書写台	姫路市		書写台一丁目	33	60	14
自然	46	松山(1)	姫路市		林田町松山井ノ口	35	65	66
自然	47	松山(2)	姫路市		林田町松山井ノ口	32	60	130
自然	48	上山下	姫路市		林田町松山上山下	33	50	148
自然	49	本山田	姫路市		林田町山田本山田	32	75	36
自然	50	葛籠谷	姫路市		林田町山田葛籠谷	38	75	10
自然	51	大堤(1)	姫路市		林田町大堤	32	80	45
自然	52	大堤(2)	姫路市		林田町大堤	36	100	58
自然	53	大堤(3)	姫路市		林田町大堤	34	60	10
自然	54	奥佐見(1)	姫路市		林田町奥佐見	40	40	12
自然	55	奥佐見(2)	姫路市		林田町奥佐見	34	65	50
自然	56	奥佐見(3)	姫路市		林田町奥佐見	37	85	30
自然	57	奥佐見(4)	姫路市		林田町奥佐見	41	40	90
自然	58	八幡	姫路市		林田町八幡	30	95	38
自然	59	六九谷(1)	姫路市		林田町六九谷	37	75	100
自然	60	六九谷(2)	姫路市		林田町六九谷	42	70	82

(予3-1-4) 急傾斜地崩壊危険箇所(Ⅱ: 人家1~4戸の箇所)
姫路土木事務所

斜面	箇所番号	箇所名	位置			地形		
			郡市名	区町名	大字小字名	傾斜度(度)	延長(m)	高さ(m)
自然	61	六九谷(3)	姫路市		林田町六九谷	30	50	18
自然	62	六九谷(4)	姫路市		林田町六九谷	33	120	56
自然	63	岡本	姫路市		林田町口佐見岡本	39	70	24
自然	64	中構(1)	姫路市		林田町中構	50	50	36
自然	65	中構(2)	姫路市		林田町中構	44	75	58
自然	66	上伊勢(1)	姫路市		林田町下伊勢	31	60	32
自然	67	下伊勢(2)	姫路市		林田町下伊勢	33	118	34
自然	68	上伊勢(3)	姫路市		林田町下伊勢	39	40	12
自然	69	石倉	姫路市		石倉	33	26	49
自然	70	太市中	姫路市		太市中	39	30	14
自然	71	打越(1)	姫路市		打越	35	45	75
自然	72	打越(2)	姫路市		打越	36	60	65
自然	73	緑台	姫路市		緑台二丁目	32	32	24
自然	74	打越(3)	姫路市		打越	44	60	52
自然	75	打越(4)	姫路市		打越	31	118	80
自然	76	打越(5)	姫路市		打越	41	55	70
自然	77	下手野(2)	姫路市		下手野一丁目	32	107	66
自然	78	下手野(3)	姫路市		下手野一丁目	40	50	10
自然	79	西今宿	姫路市		西今宿一丁目	40	30	52
自然	80	岡田	姫路市		岡田	37	85	66
自然	81	蒲田(2)	姫路市		広畑区蒲田五丁目	38	40	50
自然	82	蒲田(3)	姫路市		広畑区蒲田三丁目	34	40	50
自然	83	蒲田(4)	姫路市		広畑区蒲田一丁目	39	35	70
自然	84	丁	姫路市		勝原区丁	35	20	10
自然	85	朝日谷(1)	姫路市		勝原区朝日谷	45	40	6
自然	86	朝日谷(2)	姫路市		勝原区朝日谷	47	30	12
自然	87	和久	姫路市		網干区和久	34	75	8
自然	(夢)1	我孫子(1)	姫路市		夢前町山之内我孫子	36	150	133
自然	(夢)2	宮置	姫路市		夢前町町村屋上	35	120	10
自然	(夢)3	熊部(1)	姫路市		夢前町山之内熊部	40	40	40
自然	(夢)4	熊部(2)	姫路市		夢前町山之内熊部	38	60	80
自然	(夢)5	熊部(3)	姫路市		夢前町山之内熊部	38	50	80
自然	(夢)6	熊部(4)	姫路市		夢前町山之内熊部	45	50	50
自然	(夢)7	佐中	姫路市		夢前町山之内佐中	45	75	90
自然	(夢)8	我孫子(2)	姫路市		夢前町山之内我孫子	38	40	30
自然	(夢)9	我孫子(3)	姫路市		夢前町山之内我孫子	45	30	20
自然	(夢)10	我孫子(4)	姫路市		夢前町山之内我孫子	33	50	130
自然	(夢)11	我孫子(5)	姫路市		夢前町山之内我孫子	46	50	40
自然	(夢)12	我孫子(6)	姫路市		夢前町山之内我孫子	53	80	20
自然	(夢)13	我孫子(7)	姫路市		夢前町山之内我孫子	36	125	33
自然	(夢)14	我孫子(8)	姫路市		夢前町山之内我孫子	40	30	80
自然	(夢)15	我孫子(9)	姫路市		夢前町山之内我孫子	39	70	45
自然	(夢)16	我孫子(10)	姫路市		夢前町山之内我孫子	39	110	82
自然	(夢)17	我孫子(11)	姫路市		夢前町山之内我孫子	38	75	20
自然	(夢)18	我孫子(12)	姫路市		夢前町山之内我孫子	30	30	30
自然	(夢)19	我孫子(13)	姫路市		夢前町山之内我孫子	34	40	30
自然	(夢)20	立船野	姫路市		夢前町山之内立船野	43	60	70
自然	(夢)21	坂根(1)	姫路市		夢前町山之内坂根	39	60	80
自然	(夢)22	坂根(2)	姫路市		夢前町山之内坂根	38	70	55
自然	(夢)23	坂根(3)	姫路市		夢前町山之内坂根	38	60	50
自然	(夢)24	坂根(4)	姫路市		夢前町山之内坂根	48	50	50
自然	(夢)25	坂根(5)	姫路市		夢前町山之内坂根	41	60	30
自然	(夢)26	坂根(6)	姫路市		夢前町山之内坂根	48	50	40
自然	(夢)27	坂根(7)	姫路市		夢前町山之内坂根	46	50	40
自然	(夢)28	坂根(8)	姫路市		夢前町山之内坂根	41	40	30
自然	(夢)29	坂根(9)	姫路市		夢前町山之内坂根	38	135	90
自然	(夢)30	寺河内(1)	姫路市		夢前町山之内寺河内	37	60	50
自然	(夢)31	寺河内(2)	姫路市		夢前町山之内寺河内	45	55	40
自然	(夢)32	寺河内(3)	姫路市		夢前町山之内寺河内	37	50	60
自然	(夢)33	寺河内(4)	姫路市		夢前町山之内寺河内	38	180	70

(予3-1-4) 急傾斜地崩壊危険箇所(Ⅱ: 人家1~4戸の箇所)
姫路土木事務所

斜面	箇所番号	箇所名	位置			地形		
			郡市名	区町名	大字小字名	傾斜度(度)	延長(m)	高さ(m)
自然	(夢)34	寺河内(5)	姫路市		夢前町山之内寺河内	46	70	50
自然	(夢)35	寺河内(6)	姫路市		夢前町山之内寺河内	31	70	30
自然	(夢)36	馬頭(1)	姫路市		夢前町山之内馬頭	40	110	50
自然	(夢)37	馬頭(2)	姫路市		夢前町山之内馬頭	34	160	120
自然	(夢)38	馬頭(3)	姫路市		夢前町山之内馬頭	45	100	50
自然	(夢)39	馬頭(4)	姫路市		夢前町山之内馬頭	35	50	50
自然	(夢)40	馬頭(5)	姫路市		夢前町山之内馬頭	48	60	60
自然	(夢)41	河原口	姫路市		夢前町山之内河原口	33	65	72
自然	(夢)42	西村(1)	姫路市		夢前町新庄西村	36	120	140
自然	(夢)43	西村(2)	姫路市		夢前町新庄西村	31	45	40
自然	(夢)44	西村(3)	姫路市		夢前町新庄西村	41	65	33
自然	(夢)45	下垣内	姫路市		夢前町新庄下垣内	39	70	40
自然	(夢)46	諏訪	姫路市		夢前町前之庄諏訪	39	85	40
自然	(夢)47	前之庄(1)	姫路市		夢前町前之庄	45	40	30
自然	(夢)48	前之庄(2)	姫路市		夢前町前之庄	30	40	75
自然	(夢)49	前之庄(3)	姫路市		夢前町前之庄	38	60	50
自然	(夢)50	三枝草	姫路市		夢前町前之庄三枝草	36	160	30
自然	(夢)51	松之本	姫路市		夢前町前之庄松之本	36	80	10
自然	(夢)52	みどり丘	姫路市		夢前町前之庄みどり丘二丁	45	34	15
自然	(夢)53	前之庄(4)	姫路市		夢前町前之庄	36	30	50
自然	(夢)54	神種	姫路市		夢前町神種	45	75	20
自然	(夢)55	豊岡	姫路市		夢前町前之庄豊岡	30	70	10
自然	(夢)56	峠(1)	姫路市		夢前町神種峠	34	160	20
自然	(夢)57	峠(2)	姫路市		夢前町神種峠	34	120	30
自然	(夢)58	峠(3)	姫路市		夢前町神種峠	31	40	30
自然	(夢)59	峠(4)	姫路市		夢前町神種峠	34	50	30
自然	(夢)60	峠(5)	姫路市		夢前町神種峠	38	50	35
自然	(夢)61	谷(1)	姫路市		夢前町筋野谷	34	40	20
自然	(夢)62	谷(2)	姫路市		夢前町筋野谷	34	90	20
自然	(夢)63	谷(3)	姫路市		夢前町筋野谷	39	50	40
自然	(夢)64	小畑(1)	姫路市		夢前町山之内小畑	43	35	50
自然	(夢)65	小畑(2)	姫路市		夢前町山之内小畑	46	50	20
自然	(夢)66	小畑(3)	姫路市		夢前町山之内小畑	42	45	20
自然	(夢)67	小畑(4)	姫路市		夢前町山之内小畑	50	55	30
自然	(夢)68	小畑(5)	姫路市		夢前町山之内小畑	45	65	50
自然	(夢)69	小畑(6)	姫路市		夢前町山之内小畑	37	40	25
自然	(夢)70	小畑(7)	姫路市		夢前町山之内小畑	50	50	30
自然	(夢)71	小畑(8)	姫路市		夢前町山之内小畑	46	50	30
自然	(夢)72	小畑(9)	姫路市		夢前町山之内小畑	36	130	30
自然	(夢)73	小畑(10)	姫路市		夢前町山之内小畑	40	30	50
自然	(夢)74	馬谷	姫路市		夢前町筋野馬谷	37	70	50
自然	(夢)75	河内(1)	姫路市		夢前町筋野河内	36	55	20
自然	(夢)76	河内(2)	姫路市		夢前町筋野河内	34	25	20
自然	(夢)77	戸谷	姫路市		夢前町筋野戸谷	34	35	20
自然	(夢)78	杉之内	姫路市		夢前町杉之内	31	40	10
自然	(夢)79	塩田	姫路市		夢前町塩田	30	35	20
自然	(夢)80	井ノ口	姫路市		夢前町糸田井ノ口	54	95	70
自然	(夢)81	糸田	姫路市		夢前町糸田	51	65	260
自然	(夢)82	町村(1)	姫路市		夢前町宮置町村	36	90	40
自然	(夢)83	町村(2)	姫路市		夢前町宮置町村	32	80	50
自然	(夢)84	中村	姫路市		夢前町宮置中村	33	40	52
自然	(夢)85	新畑	姫路市		夢前町置本新畑	36	88	43
自然	(夢)86	山富	姫路市		夢前町山富	33	80	50
自然	(夢)87	高長(1)	姫路市		夢前町高長	36	100	50
自然	(夢)88	高長(2)	姫路市		夢前町高長	40	60	30
自然	(夢)89	高長(3)	姫路市		夢前町高長	45	65	50
自然	(夢)90	大坪(1)	姫路市		夢前町寺大坪	30	73	70
自然	(夢)91	大坪(2)	姫路市		夢前町寺大坪	30	52	50
自然	(夢)92	小坪(1)	姫路市		夢前町寺小坪	37	88	92
自然	(夢)93	小坪(2)	姫路市		夢前町寺小坪	34	55	30

(予3-1-4) 急傾斜地崩壊危険箇所(Ⅱ: 人家1~4戸の箇所)
姫路土木事務所

斜面	箇所番号	箇所名	位置			地形		
			郡市名	区町名	大字小字名	傾斜度(度)	延長(m)	高さ(m)
自然	(夢)94	小坪(3)	姫路市		夢前町寺小坪	32	64	30
自然	(夢)95	大坪(3)	姫路市		夢前町寺大坪	30	53	72
自然	(夢)96	葛畑	姫路市		夢前町野畑葛畑	34	40	20
自然	(夢)97	小倉	姫路市		夢前町戸倉小倉	45	45	10
自然	(夢)98	東戸倉(1)	姫路市		夢前町戸倉東戸倉	34	50	80
自然	(夢)99	東戸倉(2)	姫路市		夢前町戸倉東戸倉	30	75	30
自然	(夢)100	古瀬畑	姫路市		夢前町古瀬畑	33	50	45
自然	(夢)101	芦田	姫路市		夢前町芦田	33	46	60
自然	(夢)102	護持(1)	姫路市		夢前町護持	45	40	12
自然	(夢)103	護持(2)	姫路市		夢前町護持	34	40	20
自然	(夢)104	護持(3)	姫路市		夢前町護持	34	30	20
人工	(夢)105	馬頭	姫路市		夢前町山之内馬頭	37	60	30
自然	(香)1	久畑	姫路市		香寺町久畑	32	47	12
自然	(香)2	中村(1)	姫路市		香寺町中村	30	112	42
自然	(香)3	中村(2)	姫路市		香寺町中村	47	72	13
自然	(香)4	中村(3)	姫路市		香寺町中村	39	96	59
自然	(香)5	中村(4)	姫路市		香寺町中村	35	53	106
自然	(香)6	中村(5)	姫路市		香寺町中村	33	63	60
自然	(香)7	恒屋	姫路市		香寺町恒屋	40	36	17
自然	(香)8	北恒屋	姫路市		香寺町恒屋北恒屋	45	133	10
自然	(香)9	中寺	姫路市		香寺町中寺	39	35	28
自然	(香)10	土師	姫路市		香寺町土師	34	45	10
自然	(香)11	相坂(1)	姫路市		香寺町相坂相坂	30	73	19
自然	(香)12	須加院	姫路市		香寺町須加院	44	110	70
自然	(香)13	谷山(1)	姫路市		香寺町相坂谷山	39	65	36
自然	(香)14	谷山(2)	姫路市		香寺町相坂谷山	38	150	52
自然	(香)15	谷山(3)	姫路市		香寺町相坂谷山	30	40	22
自然	(香)16	相坂(2)	姫路市		香寺町相坂	31	95	27
自然	(香)17	中須加院(1)	姫路市		香寺町須加院中須加院	30	65	14
自然	(香)18	中須加院(2)	姫路市		香寺町須加院中須加院	31	45	30
自然	(香)19	青葉台	姫路市		香寺町田野青葉台	30	42	33
人工	(香)20	中村	姫路市		香寺町中村	47	51	6
自然	(安)1	皆河A	姫路市		安富町皆河	50	70	15
自然	(安)2	皆河C	姫路市		安富町皆河	50	70	50
自然	(安)3	皆河D	姫路市		安富町皆河	40	70	50
自然	(安)4	栃原A	姫路市		安富町栃原	40	85	55
自然	(安)5	末広A	姫路市		安富町末広	45	150	115
自然	(安)6	末広B	姫路市		安富町末広	55	95	25
自然	(安)7	名坂A	姫路市		安富町名坂菅谷	45	45	45
自然	(安)8	菅谷A	姫路市		安富町名坂菅谷	30	65	70
自然	(安)9	三森B	姫路市		安富町三森	42	80	60
自然	(安)10	長野A	姫路市		安富町長野	30	85	115
自然	(安)11	瀬川A	姫路市		安富町瀬川	30	30	30
自然	(安)12	関b	姫路市		安富町関	40	80	65
自然	(安)13	関c	姫路市		安富町関	40	150	70
自然	(安)14	栃原g	姫路市		安富町栃原	45	40	45
自然	(安)15	栃原(1)	姫路市		安富町栃原	40	85	30
自然	(安)16	栃原C	姫路市		安富町栃原	35	105	30
自然	(安)17	栃原c	姫路市		安富町栃原	50	115	65
自然	(安)18	末広n	姫路市		安富町末広	40	45	18
自然	(安)19	名坂d	姫路市		安富町名坂	35	20	20
自然	(安)20	名坂c	姫路市		安富町名坂	35	45	50
自然	(安)21	名坂e	姫路市		安富町名坂	40	105	20
自然	(安)22	名坂b	姫路市		安富町名坂菅谷	40	55	20
自然	(安)23	菅谷l	姫路市		安富町名坂菅谷	30	55	30
自然	(安)24	菅谷c	姫路市		安富町長野	40	30	50
自然	(安)25	三森c	姫路市		安富町三森	35	20	50
自然	(安)26	三森m	姫路市		安富町三森	40	45	70
自然	(安)27	三森d	姫路市		安富町三森	55	30	25
自然	(安)28	三森g	姫路市		安富町三森	45	35	60

(予3-1-4) 急傾斜地崩壊危険箇所(Ⅱ: 人家1~4戸の箇所)
姫路土木事務所

斜面	箇所番号	箇所名	位置			地形		
			郡市名	区町名	大字小字名	傾斜度(度)	延長(m)	高さ(m)
自然	(安)29	三森f	姫路市		安富町三森	60	30	60
自然	(安)30	三森i	姫路市		安富町三森	35	295	50
自然	(安)31	春	姫路市		安富町三森春	40	150	75
自然	(安)32	安志a	姫路市		安富町長野安志	55	170	100
自然	(安)33	塩野a	姫路市		安富町塩野	40	445	190
自然	(安)34	狭戸a	姫路市		安富町狭戸	40	135	110
自然	(安)35	狭戸f	姫路市		安富町狭戸	30	235	110
自然	(安)36	狭戸b	姫路市		安富町瀬川	35	50	135
自然	(安)37	三坂f	姫路市		安富町三坂	40	60	30
自然	(安)38	三坂d	姫路市		安富町三坂	30	50	70
自然	(安)39	三坂e	姫路市		安富町三坂	40	70	35
自然	(安)40	瀬川	姫路市		安富町瀬川	60	90	17
人工	(安)41	末広c	姫路市		安富町末広	50	30	50
自然	(神)1	堂河原	神崎郡	神河町	岩屋	33	320	166
自然	(神)2	新田(1)	神崎郡	神河町	新田	35	50	55
自然	(神)3	新田(2)	神崎郡	神河町	新田	41	110	62
自然	(神)4	新田(3)	神崎郡	神河町	新田	39	65	115
自然	(神)5	新田(4)	神崎郡	神河町	新田	40	115	60
自然	(神)6	新田(5)	神崎郡	神河町	新田	35	80	70
自然	(神)7	新田(6)	神崎郡	神河町	新田	33	160	80
自然	(神)8	作畑(1)	神崎郡	神河町	作畑	50	100	24
自然	(神)9	作畑(2)	神崎郡	神河町	作畑	34	105	40
自然	(神)10	作畑(3)	神崎郡	神河町	作畑	39	50	60
自然	(神)11	作畑(4)	神崎郡	神河町	作畑	36	30	25
自然	(神)12	作畑(5)	神崎郡	神河町	作畑	37	55	60
自然	(神)13	作畑(6)	神崎郡	神河町	作畑	45	45	10
自然	(神)14	作畑(7)	神崎郡	神河町	作畑	37	30	30
自然	(神)15	作畑(8)	神崎郡	神河町	作畑	35	55	35
自然	(神)16	大畑(1)	神崎郡	神河町	大畑	34	45	10
自然	(神)17	大畑(2)	神崎郡	神河町	大畑	37	200	110
自然	(神)18	大畑(3)	神崎郡	神河町	大畑	34	63	30
自然	(神)19	大畑(4)	神崎郡	神河町	大畑	31	90	80
自然	(神)20	大畑(5)	神崎郡	神河町	大畑	41	40	50
自然	(神)21	大畑(6)	神崎郡	神河町	大畑	36	125	290
自然	(神)22	大畑(7)	神崎郡	神河町	大畑	33	28	50
自然	(神)23	大畑(8)	神崎郡	神河町	大畑	30	52	50
自然	(神)24	大畑(9)	神崎郡	神河町	大畑	40	40	12
自然	(神)25	大畑(10)	神崎郡	神河町	大畑	32	50	20
自然	(神)26	大畑(11)	神崎郡	神河町	大畑	40	73	64
自然	(神)27	上越知	神崎郡	神河町	越知上越知	33	30	25
自然	(神)28	越知(1)	神崎郡	神河町	越知	38	55	121
自然	(神)29	越知(2)	神崎郡	神河町	越知	45	100	103
自然	(神)30	越知(3)	神崎郡	神河町	越知	33	58	79
自然	(神)31	越知(4)	神崎郡	神河町	越知	34	130	100
自然	(神)32	岩屋(1)	神崎郡	神河町	岩屋	33	260	320
自然	(神)33	岩屋(2)	神崎郡	神河町	岩屋	30	125	120
自然	(神)34	岩屋(3)	神崎郡	神河町	岩屋	31	60	60
自然	(神)35	岩屋(4)	神崎郡	神河町	岩屋	38	50	55
自然	(神)36	岩屋(5)	神崎郡	神河町	岩屋	39	20	50
自然	(神)37	根宇野(1)	神崎郡	神河町	根宇野	35	38	35
自然	(神)38	根宇野(2)	神崎郡	神河町	根宇野	34	45	50
自然	(神)39	根宇野(3)	神崎郡	神河町	根宇野	41	60	60
自然	(神)40	根宇野(4)	神崎郡	神河町	根宇野	46	40	60
自然	(神)41	山田(1)	神崎郡	神河町	山田	49	45	70
自然	(神)42	山田(2)	神崎郡	神河町	山田	39	110	95
自然	(神)43	山田(3)	神崎郡	神河町	山田	37	75	195
自然	(神)44	山田(4)	神崎郡	神河町	山田	32	73	60
自然	(神)45	山田(5)	神崎郡	神河町	山田	40	55	60
自然	(神)46	奥猪篠(1)	神崎郡	神河町	猪篠奥猪篠	41	40	30
自然	(神)47	奥猪篠(2)	神崎郡	神河町	猪篠奥猪篠	30	45	20

(予3-1-4) 急傾斜地崩壊危険箇所(Ⅱ: 人家1~4戸の箇所)
姫路土木事務所

斜面	箇所番号	箇所名	位置			地形		
			郡市名	区町名	大字小字名	傾斜度(度)	延長(m)	高さ(m)
自然	(神)48	大山(1)	神崎郡	神河町	大山	33	80	80
自然	(神)49	大山(2)	神崎郡	神河町	大山	33	35	40
自然	(神)50	杉	神崎郡	神河町	杉	31	80	50
自然	(神)51	吉富(1)	神崎郡	神河町	吉富	40	45	40
自然	(神)52	吉富(2)	神崎郡	神河町	吉富	37	40	30
自然	(神)53	吉富(3)	神崎郡	神河町	吉富	40	50	50
自然	(神)54	吉富(4)	神崎郡	神河町	吉富	52	90	20
自然	(神)55	吉富(5)	神崎郡	神河町	吉富	52	60	60
自然	(神)56	吉富(6)	神崎郡	神河町	吉富	38	94	50
自然	(神)57	中村(1)	神崎郡	神河町	中村	35	33	40
自然	(神)58	中村(2)	神崎郡	神河町	中村	35	80	61
自然	(神)59	東柏尾(1)	神崎郡	神河町	東柏尾	34	40	101
自然	(神)60	東柏尾(2)	神崎郡	神河町	東柏尾	33	45	60
自然	(神)61	東柏尾(3)	神崎郡	神河町	東柏尾	37	64	60
自然	(神)62	東柏尾(4)	神崎郡	神河町	東柏尾	36	57	40
自然	(神)63	東柏尾(5)	神崎郡	神河町	東柏尾	45	70	10
自然	(神)64	柏尾(1)	神崎郡	神河町	柏尾	38	123	43
自然	(神)65	福山	神崎郡	神河町	福本福山	45	50	11
自然	(大)1	鍛冶	神崎郡	神河町	鍛冶	44	90	25
自然	(大)2	日和(1)	神崎郡	神河町	南小田日和	36	100	110
自然	(大)3	淵	神崎郡	神河町	淵	36	55	33
自然	(大)4	赤田	神崎郡	神河町	長谷赤田	32	100	83
自然	(大)5	栗	神崎郡	神河町	栗比ノ原	41	70	64
自然	(大)6	長谷(1)	神崎郡	神河町	長谷	30	110	42
自然	(大)7	川上	神崎郡	神河町	川上	50	120	126
自然	(大)8	大川原	神崎郡	神河町	長谷大川原	32	105	27
自然	(大)9	為信	神崎郡	神河町	長谷為信	34	125	190
自然	(大)10	長谷(2)	神崎郡	神河町	長谷	30	45	37
自然	(大)11	平野(1)	神崎郡	神河町	上小田平野	54	64	45
自然	(大)12	平野(2)	神崎郡	神河町	上小田平野	45	55	15
自然	(大)13	平野(3)	神崎郡	神河町	上小田平野	34	46	27
自然	(大)14	上小田(1)	神崎郡	神河町	上小田	43	50	49
自然	(大)15	小原	神崎郡	神河町	上小田小原	43	85	54
自然	(大)16	横瀬(1)	神崎郡	神河町	南小田横瀬	36	108	86
自然	(大)17	横瀬(2)	神崎郡	神河町	南小田横瀬	34	152	94
自然	(大)18	石田(1)	神崎郡	神河町	南小田石田	38	218	66
自然	(大)19	南小田(1)	神崎郡	神河町	南小田	45	46	28
自然	(大)20	南小田(2)	神崎郡	神河町	南小田	42	71	44
自然	(大)21	宮野(1)	神崎郡	神河町	宮野	41	42	82
自然	(大)22	宮野(2)	神崎郡	神河町	宮野	37	125	48
自然	(大)23	高朝田	神崎郡	神河町	高朝田	39	100	110
人工	(大)24	上小田(2)	神崎郡	神河町	上小田	35	35	6
人工	(大)25	石田(2)	神崎郡	神河町	南小田石田	52	72	6
自然	1	塩谷(1)	神崎郡	市川町	上牛尾塩谷	39	145	70
自然	2	寺家(1)	神崎郡	市川町	上牛尾寺家	36	85	40
自然	3	寺家(2)	神崎郡	市川町	上牛尾寺家	60	55	17
自然	4	寺家(3)	神崎郡	市川町	上牛尾寺家	39	60	60
自然	5	寺家(4)	神崎郡	市川町	上牛尾寺家	35	45	35
自然	6	塩谷(2)	神崎郡	市川町	上牛尾塩谷	51	30	8
自然	7	塩谷(3)	神崎郡	市川町	上牛尾塩谷	32	45	31
自然	8	塩谷(4)	神崎郡	市川町	上牛尾塩谷	34	35	20
自然	9	塩谷(5)	神崎郡	市川町	上牛尾塩谷	30	55	38
自然	10	塩谷(6)	神崎郡	市川町	上牛尾塩谷	31	30	30
自然	11	半瀬(1)	神崎郡	市川町	上牛尾半瀬	41	28	43
自然	12	半瀬(2)	神崎郡	市川町	上牛尾半瀬	31	45	175
自然	13	半瀬(3)	神崎郡	市川町	上牛尾半瀬	37	195	83
自然	14	半瀬(4)	神崎郡	市川町	上牛尾半瀬	43	65	70
自然	15	岩戸(1)	神崎郡	市川町	上牛尾岩戸	41	25	30
自然	16	岩戸(2)	神崎郡	市川町	上牛尾岩戸	49	40	40
自然	17	岩戸(3)	神崎郡	市川町	上牛尾岩戸	42	50	31

(予3-1-4) 急傾斜地崩壊危険箇所(Ⅱ: 人家1~4戸の箇所)
姫路土木事務所

斜面	箇所番号	箇所名	位置			地形		
			郡市名	区町名	大字小字名	傾斜度(度)	延長(m)	高さ(m)
自然	18	岩戸(4)	神崎郡	市川町	上牛尾岩戸	38	65	87
自然	19	岩戸(5)	神崎郡	市川町	上牛尾岩戸	32	50	58
自然	20	岩戸(6)	神崎郡	市川町	上牛尾岩戸	47	83	52
自然	21	岩戸(7)	神崎郡	市川町	上牛尾岩戸	36	115	150
自然	22	岩戸(8)	神崎郡	市川町	上牛尾岩戸	31	50	24
自然	23	河内(1)	神崎郡	市川町	下牛尾河内	42	55	40
自然	24	河内(2)	神崎郡	市川町	下牛尾河内	38	36	12
自然	25	河内(3)	神崎郡	市川町	下牛尾河内	49	115	34
自然	26	河内(4)	神崎郡	市川町	下牛尾河内	38	50	80
自然	27	河内(5)	神崎郡	市川町	下牛尾河内	40	55	20
自然	28	河内(6)	神崎郡	市川町	下牛尾河内	41	95	84
自然	29	河内(7)	神崎郡	市川町	下牛尾河内	34	90	82
自然	30	河内(8)	神崎郡	市川町	下牛尾河内	44	27	62
自然	31	河内(9)	神崎郡	市川町	下牛尾河内	46	150	51
自然	32	市場(1)	神崎郡	市川町	下牛尾市場	31	60	44
自然	33	市場(2)	神崎郡	市川町	下牛尾市場	36	35	36
自然	34	市場(3)	神崎郡	市川町	下牛尾市場	34	158	60
自然	35	戸安(1)	神崎郡	市川町	上瀬加戸安	40	145	6
自然	36	戸安(2)	神崎郡	市川町	上瀬加戸安	34	68	53
自然	37	戸安(3)	神崎郡	市川町	上瀬加戸安	39	47	40
自然	38	御室	神崎郡	市川町	上瀬加御室	41	57	30
自然	39	瓜生田(1)	神崎郡	市川町	下瀬加瓜生田	39	130	43
自然	40	瓜生田(2)	神崎郡	市川町	下瀬加瓜生田	39	40	30
自然	41	奥御舟(1)	神崎郡	市川町	小畑奥御舟	44	33	75
自然	42	奥御舟(2)	神崎郡	市川町	小畑奥御舟	30	38	20
自然	43	奥御舟(3)	神崎郡	市川町	小畑奥御舟	37	50	40
自然	44	奥御舟(4)	神崎郡	市川町	小畑奥御舟	45	150	20
自然	45	御舟(1)	神崎郡	市川町	下瀬加御舟	53	40	40
自然	46	御舟(2)	神崎郡	市川町	下瀬加御舟	45	45	40
自然	47	御舟(3)	神崎郡	市川町	下瀬加御舟	30	37	35
自然	48	御舟(4)	神崎郡	市川町	下瀬加御舟	42	40	30
自然	49	畑ヶ中	神崎郡	市川町	下瀬加畑ヶ中	49	115	70
自然	50	加茂地(1)	神崎郡	市川町	下瀬加加茂地	44	135	45
自然	51	山添	神崎郡	市川町	下瀬加山添	39	60	90
自然	52	加茂地(2)	神崎郡	市川町	下瀬加加茂地	35	115	60
自然	53	峠(1)	神崎郡	市川町	下瀬加峠	45	50	45
自然	54	峠(2)	神崎郡	市川町	下瀬加峠	35	85	20
自然	55	東小畑(1)	神崎郡	市川町	小畑東小畑	41	40	70
自然	56	東小畑(2)	神崎郡	市川町	小畑東小畑	32	85	35
自然	57	東小畑(3)	神崎郡	市川町	小畑東小畑	35	160	70
自然	58	東小畑(4)	神崎郡	市川町	小畑東小畑	37	45	30
自然	59	西小畑(1)	神崎郡	市川町	小畑西小畑	39	35	60
自然	60	西小畑(2)	神崎郡	市川町	小畑西小畑	38	100	70
自然	61	小畑(1)	神崎郡	市川町	小畑	45	30	20
自然	62	小畑(2)	神崎郡	市川町	小畑	30	60	35
自然	63	小畑(3)	神崎郡	市川町	小畑	34	78	60
自然	64	小畑(4)	神崎郡	市川町	小畑	32	35	35
自然	65	小畑(5)	神崎郡	市川町	小畑	37	35	25
自然	66	初鹿野	神崎郡	市川町	屋形初鹿野	43	85	40
自然	67	美佐	神崎郡	市川町	美佐	38	32	40
自然	68	谷(1)	神崎郡	市川町	谷	33	90	100
自然	69	谷(2)	神崎郡	市川町	谷	33	50	80
自然	70	田中(1)	神崎郡	市川町	田中	47	70	92
自然	71	田中(2)	神崎郡	市川町	田中	44	80	100
自然	72	奥(1)	神崎郡	市川町	奥	36	105	75
自然	73	浅野	神崎郡	市川町	浅野	37	130	45
自然	74	奥(2)	神崎郡	市川町	奥	30	65	60
自然	1	東大貫(1)	神崎郡	福崎町	大貫東大貫	39	100	20
自然	2	南大貫(1)	神崎郡	福崎町	大貫南大貫	30	120	15
自然	3	井ノ口(1)	神崎郡	福崎町	西田原井ノ口	32	75	18

(予3-1-4) 急傾斜地崩壊危険箇所(Ⅱ: 人家1~4戸の箇所)
姫路土木事務所

斜面	箇所番号	箇所名	位置			地形		
			郡市名	区町名	大字小字名	傾斜度(度)	延長(m)	高さ(m)
自然	4	井ノ口(2)	神崎郡	福崎町	西田原井ノ口	30	60	32
自然	5	北野(1)	神崎郡	福崎町	西田原北野	32	90	14
自然	6	北野(2)	神崎郡	福崎町	西田原北野	35	41	14
自然	7	亀坪(1)	神崎郡	福崎町	東田原亀坪	35	70	56
自然	8	亀坪(2)	神崎郡	福崎町	東田原亀坪	31	78	24
自然	9	加治谷	神崎郡	福崎町	東田原加治谷	32	50	34
自然	10	亀坪(3)	神崎郡	福崎町	東田原亀坪	40	65	44
自然	11	亀坪(4)	神崎郡	福崎町	東田原亀坪	35	60	44
自然	12	亀坪(5)	神崎郡	福崎町	東田原亀坪	34	35	10
自然	13	大門(1)	神崎郡	福崎町	東田原大門	32	45	10
自然	14	大門(2)	神崎郡	福崎町	東田原大門	50	155	10
自然	15	大門(3)	神崎郡	福崎町	東田原大門	37	60	15
自然	16	西大貫(1)	神崎郡	福崎町	大貫西大貫	30	125	20
自然	17	西大貫(2)	神崎郡	福崎町	大貫西大貫	39	70	10
自然	18	東大貫(2)	神崎郡	福崎町	大貫東大貫	51	110	15
自然	19	東大貫(3)	神崎郡	福崎町	大貫東大貫	45	50	8
自然	20	南大貫(2)	神崎郡	福崎町	大貫南大貫	32	85	45
自然	21	小倉(1)	神崎郡	福崎町	八千種小倉	32	30	40
自然	22	小倉(2)	神崎郡	福崎町	八千種小倉	41	70	7
自然	23	福田	神崎郡	福崎町	福田福田	34	60	6
自然	24	高岡	神崎郡	福崎町	高岡	36	380	34
自然	25	田口(1)	神崎郡	福崎町	田口	31	60	65
自然	26	田口(2)	神崎郡	福崎町	田口	36	175	115
自然	27	田口(3)	神崎郡	福崎町	田口	37	43	130
自然	28	田口(4)	神崎郡	福崎町	田口	30	80	60
自然	29	田口(5)	神崎郡	福崎町	田口	34	90	20
自然	30	田口(6)	神崎郡	福崎町	田口	40	65	60
自然	31	田口(7)	神崎郡	福崎町	田口	30	50	15
自然	32	板坂	神崎郡	福崎町	高岡板坂	42	60	30
自然	33	西谷(1)	神崎郡	福崎町	西治西谷	36	32	10
自然	34	西谷(2)	神崎郡	福崎町	西治西谷	30	65	20
自然	35	西谷(3)	神崎郡	福崎町	西治西谷	31	47	25
人工	36	鍛冶屋	神崎郡	福崎町	八千種鍛冶屋	61	25	9
人工	37	高橋	神崎郡	福崎町	高橋	39	64	8

(予3-1-4) 急傾斜地崩壊危険箇所(Ⅱ:人家1~4戸の箇所)
 姫路港管理事務所

斜面	箇所番号	箇所名	位置			地形		
			郡市名	区町名	大字小字名	傾斜度(度)	延長(m)	高さ(m)
自然	(家)1	真浦A	姫路市		家島町浦右ノ浦	30	80	14
自然	(家)2	真浦B	姫路市		家島町真浦奥	30	52	14
自然	(家)3	坊勢A	姫路市		家島町坊勢奈座	31	25	12
自然	(家)4	坊勢B	姫路市		家島町坊勢奈座	40	37	16
自然	(家)5	西ノ浦A	姫路市		家島町坊勢西ノ浦	39	81	10
自然	(家)6	西ノ浦B	姫路市		家島町坊勢西ノ浦	45	50	16
自然	(家)7	西ノ浦C	姫路市		家島町坊勢西ノ浦	32	105	20
自然	(家)8	天神鼻	姫路市		家島町宮天神鼻	37	79	30
自然	(家)9	小網手1	姫路市		家島町真浦網手	40	56	18
自然	(家)10	小網手2	姫路市		家島町真浦網手	35	37	14

(予3-1-4) 急傾斜地崩壊危険箇所(Ⅱ:人家1~4戸の箇所)
光都土木事務所

斜面	箇所番号	箇所名	位置			地形		
			郡市名	区町名	大字小字名	傾斜度(度)	延長(m)	高さ(m)
自然	1	雨内	相生市		若狭野町雨内	30	130	40
自然	2	釜出	相生市		矢野町釜出	33	118	60
自然	3	榊(1)	相生市		矢野町榊	37	34	32
自然	4	榊(2)	相生市		矢野町榊	39	47	78
自然	5	榊(3)	相生市		矢野町榊	41	35	56
自然	6	榊(4)	相生市		矢野町榊	39	20	34
自然	7	榊(5)	相生市		矢野町榊	37	120	28
自然	8	榊(6)	相生市		矢野町榊	30	70	41
自然	9	榊(7)	相生市		矢野町榊	39	50	24
自然	10	榊(8)	相生市		矢野町榊	36	73	36
自然	11	榊(9)	相生市		矢野町榊	36	73	29
自然	12	金坂(1)	相生市		矢野町金坂	39	47	30
自然	13	金坂(2)	相生市		矢野町金坂	38	85	84
自然	14	中野	相生市		矢野町中野	30	80	35
自然	15	森(1)	相生市		矢野町森	31	70	30
自然	16	能下(1)	相生市		矢野町能下	37	30	25
自然	17	能下(2)	相生市		矢野町能下	40	55	39
自然	18	森(2)	相生市		矢野町森	40	47	40
自然	19	鍛冶屋	相生市		矢野町鍛冶屋	38	75	30
自然	20	瓜生	相生市		矢野町瓜生	37	70	72
自然	21	上	相生市		矢野町上	38	80	42
自然	22	菅谷(1)	相生市		矢野町菅谷	48	48	10
自然	23	菅谷(2)	相生市		矢野町菅谷	32	60	50
自然	24	二木(1)	相生市		矢野町二木	45	48	72
自然	25	二木(2)	相生市		矢野町二木	36	55	60
自然	26	小河(1)	相生市		矢野町小河	43	43	44
自然	27	小河(2)	相生市		矢野町小河	35	47	58
自然	28	小河(3)	相生市		矢野町小河	35	70	82
自然	29	小河(4)	相生市		矢野町小河	35	60	30
自然	30	小河(5)	相生市		矢野町小河	36	60	46
自然	31	小河(6)	相生市		矢野町小河	32	60	32
自然	32	下土井(1)	相生市		若狭野町下土井	34	65	37
自然	33	下土井(2)	相生市		若狭野町下土井	30	40	32
自然	34	下土井(3)	相生市		若狭野町下土井	34	95	70
自然	35	真広	相生市		矢野町真広	35	50	72
自然	36	下田	相生市		矢野町下田	34	45	60
自然	37	西後明(1)	相生市		若狭野町西後明	48	70	20
自然	38	西後明(2)	相生市		若狭野町西後明	31	65	24
自然	39	西後明(3)	相生市		若狭野町西後明	33	55	26
自然	40	竜泉(1)	相生市		竜泉町	34	30	30
自然	41	竜泉(2)	相生市		竜泉町	31	30	14
自然	42	竜泉(3)	相生市		竜泉町	37	55	45
自然	43	東後明(1)	相生市		若狭野町東後明	38	140	42
自然	44	東後明(2)	相生市		若狭野町東後明	34	90	65
自然	45	東後明(3)	相生市		若狭野町東後明	37	105	55
自然	46	鶴亀	相生市		若狭野町鶴亀	48	80	6
自然	47	竜泉(4)	相生市		竜泉町	34	73	50
自然	48	八洞(1)	相生市		若狭野町八洞	31	45	20
自然	49	上松(1)	相生市		若狭野町上松	45	70	16
自然	50	上松(2)	相生市		若狭野町上松	45	30	7
自然	51	上松(3)	相生市		若狭野町上松	34	145	10
自然	52	東本町(1)	相生市		那波東本町	30	107	106
自然	53	東本町(2)	相生市		那波東本町	32	62	70
自然	54	東本町(3)	相生市		那波東本町	37	54	32
自然	55	山手	相生市		山手二丁目	34	35	15
自然	56	那波野	相生市		那波野	34	55	8
自然	57	双葉(1)	相生市		双葉三丁目	41	30	7
自然	58	古池本町	相生市		古池本町	45	40	8
自然	59	旭(1)	相生市		旭五丁目	40	29	15
自然	60	旭(2)	相生市		旭五丁目	60	30	6
自然	61	川原町	相生市		川原町	55	40	15

(予3-1-4) 急傾斜地崩壊危険箇所(Ⅱ:人家1~4戸の箇所)
光都土木事務所

斜面	箇所番号	箇所名	位置			地形		
			郡市名	区町名	大字小字名	傾斜度(度)	延長(m)	高さ(m)
自然	62	葛ヶ浜(1)	相生市		相生葛ヶ浜	45	43	6
自然	63	葛ヶ浜(2)	相生市		相生葛ヶ浜	36	40	62
自然	64	鯛浜	相生市		相生鯛浜	50	120	6
自然	65	南本町	相生市		那波南本町	31	35	6
自然	66	千尋	相生市		千尋町	43	30	10
自然	67	西谷町(1)	相生市		西谷町	45	40	12
自然	68	西谷町(2)	相生市		西谷町	31	45	14
自然	69	西谷町(3)	相生市		西谷町	30	25	15
自然	70	佐方(1)	相生市		佐方一丁目	30	40	40
自然	71	佐方(2)	相生市		佐方二丁目	34	65	10
自然	72	佐方(3)	相生市		佐方二丁目	30	25	36
自然	73	竜泉(5)	相生市		竜泉町	35	50	45
人工	74	八洞	相生市		若狭野町八洞	45	40	8
人工	75	菅原(2)	相生市		菅原町	72	84	7
人工	76	山手(2)	相生市		山手一丁目	45	33	8
人工	77	双葉	相生市		双葉一丁目	60	50	8
自然	1	中所	赤穂市		有年榑原中所	30	115	70
自然	2	蔵田	赤穂市		真殿門前	38	85	17
自然	3	槇	赤穂市		鷗和庵浜	53	110	6
自然	4	野田	赤穂市		有年榑原野田	30	43	14
自然	5	上所	赤穂市		有年榑原上所	30	36	32
自然	6	三軒家	赤穂市		有年榑原三軒家	42	36	32
自然	7	新田(1)	赤穂市		有年榑原新田	44	25	28
自然	8	新田(2)	赤穂市		有年榑原新田	39	23	16
自然	9	新田(3)	赤穂市		有年榑原新田	32	38	50
自然	10	成林	赤穂市		中山成林	30	111	55
自然	11	黒尾	赤穂市		中山黒尾	30	77	45
自然	12	有年横尾	赤穂市		有年横尾	35	30	56
自然	13	東山田	赤穂市		西有年東山田	32	36	12
自然	14	上組	赤穂市		西有年上組	30	50	23
自然	15	横山(1)	赤穂市		西有年横山	43	100	12
自然	16	横山(2)	赤穂市		西有年横山	30	55	20
自然	17	横山(3)	赤穂市		西有年横山	41	80	70
自然	18	横山(4)	赤穂市		西有年横山	31	45	32
自然	19	東中野	赤穂市		西有年東中野	42	39	32
自然	20	片山	赤穂市		東有年片山	45	78	12
自然	21	中山(1)	赤穂市		中山	50	50	6
自然	22	中山(2)	赤穂市		中山	34	50	12
自然	23	真殿	赤穂市		真殿	43	55	78
自然	24	御倉(1)	赤穂市		周世御倉	34	30	8
自然	25	御倉(2)	赤穂市		周世御倉	36	170	50
自然	26	高雄	赤穂市		高雄	43	25	9
自然	27	上高野	赤穂市		高野上高野	36	90	25
自然	28	下高野	赤穂市		高野下高野	38	32	64
自然	29	田端(1)	赤穂市		高野田端	32	70	40
自然	30	田端(2)	赤穂市		高野田端	30	75	16
自然	31	大鹿谷(1)	赤穂市		木津大鹿谷	34	45	26
自然	32	大鹿谷(2)	赤穂市		木津大鹿谷	32	50	9
自然	33	大鹿谷(3)	赤穂市		木津大鹿谷	34	150	8
自然	34	上浜市	赤穂市		浜市上浜市	39	45	26
自然	35	北野中(1)	赤穂市		北野中	34	70	58
自然	36	北野中(2)	赤穂市		北野中	34	35	10
自然	37	大黒(1)	赤穂市		坂越大黒	39	60	20
自然	38	大黒(2)	赤穂市		坂越大黒	43	35	14
自然	39	西之町	赤穂市		坂越西之町	33	40	10
自然	40	下高谷	赤穂市		坂越下高谷	43	75	60
自然	41	大泊(1)	赤穂市		坂越大泊	39	55	8
自然	42	大泊(2)	赤穂市		坂越大泊	33	25	16
自然	43	大泊(3)	赤穂市		坂越大泊	32	90	22
自然	44	尾崎(1)	赤穂市		尾崎	31	110	90
自然	45	尾崎(2)	赤穂市		尾崎	42	25	18

(予3-1-4) 急傾斜地崩壊危険箇所(Ⅱ:人家1~4戸の箇所)
光都土木事務所

斜面	箇所番号	箇所名	位置			地形		
			郡市名	区町名	大字小字名	傾斜度(度)	延長(m)	高さ(m)
自然	46	尾崎(3)	赤穂市		尾崎	45	35	10
自然	47	御崎(1)	赤穂市		御崎	30	30	52
自然	48	御崎(2)	赤穂市		御崎	70	70	14
自然	49	加里屋(1)	赤穂市		加里屋	30	73	38
自然	50	加里屋(2)	赤穂市		加里屋	32	19	25
自然	51	加里屋(3)	赤穂市		加里屋	57	43	11
自然	52	塩屋(1)	赤穂市		塩屋	32	63	12
自然	53	塩屋(2)	赤穂市		塩屋	38	27	18
自然	54	塩屋(3)	赤穂市		塩屋	37	40	26
自然	55	塩屋(4)	赤穂市		塩屋	30	70	38
自然	56	塩屋(5)	赤穂市		塩屋	33	31	11
自然	57	居村	赤穂市		新田居村	36	52	18
自然	58	船渡(1)	赤穂市		大津船渡	45	75	20
自然	59	船渡(2)	赤穂市		大津船渡	31	55	32
自然	60	木生谷	赤穂市		木生谷	34	74	8
自然	61	南	赤穂市		折方南	30	40	20
自然	62	北ノ台(1)	赤穂市		鷗和北ノ台	39	100	12
自然	63	北ノ台(2)	赤穂市		鷗和北ノ台	36	60	18
自然	64	真木(1)	赤穂市		鷗和真木	41	40	7
自然	65	真木(2)	赤穂市		鷗和真木	53	65	7
自然	66	福浦	赤穂市		福浦	31	70	53
自然	67	大泊(4)	赤穂市		福浦大泊	33	80	116
自然	68	古池	赤穂市		福浦古池	31	60	10
自然	1	梅谷(1)	赤穂郡	上郡町	野桑梅谷	45	170	60
自然	2	戸谷	赤穂郡	上郡町	金出地戸谷	34	75	50
自然	3	阿層	赤穂郡	上郡町	金出地阿層	32	160	55
自然	4	須時	赤穂郡	上郡町	金出地須時	40	118	116
自然	5	西谷(1)	赤穂郡	上郡町	金出地西谷	34	104	110
自然	6	梅谷(2)	赤穂郡	上郡町	野桑梅谷	30	80	40
自然	7	梅谷(3)	赤穂郡	上郡町	野桑梅谷	36	140	100
自然	8	梅谷(4)	赤穂郡	上郡町	野桑梅谷	39	185	80
自然	9	梅谷(5)	赤穂郡	上郡町	野桑梅谷	41	130	60
自然	10	広根(1)	赤穂郡	上郡町	野桑広根	35	50	40
自然	11	広根(2)	赤穂郡	上郡町	野桑広根	35	52	40
自然	12	中村	赤穂郡	上郡町	野桑中村	35	50	55
自然	13	鍋倉(1)	赤穂郡	上郡町	大富鍋倉	39	25	40
自然	14	鍋倉(2)	赤穂郡	上郡町	大富鍋倉	37	70	30
自然	15	奥村(1)	赤穂郡	上郡町	大富奥村	35	60	57
自然	16	奥村(2)	赤穂郡	上郡町	大富奥村	40	85	82
自然	17	東谷	赤穂郡	上郡町	大富東谷	39	32	20
自然	18	西谷(2)	赤穂郡	上郡町	大富西谷	33	43	50
自然	19	本村	赤穂郡	上郡町	野桑本村	36	88	88
自然	20	細畑	赤穂郡	上郡町	野桑細畑	34	90	60
自然	21	鯉ヶ谷(1)	赤穂郡	上郡町	尾長谷鯉ヶ谷	32	54	96
自然	22	鯉ヶ谷(2)	赤穂郡	上郡町	尾長谷鯉ヶ谷	31	60	90
自然	23	今川	赤穂郡	上郡町	野桑今川	30	25	26
自然	24	尾長谷(1)	赤穂郡	上郡町	尾長谷	37	70	55
自然	25	尾長谷(2)	赤穂郡	上郡町	尾長谷	35	99	90
自然	26	尾長谷(3)	赤穂郡	上郡町	尾長谷	40	95	74
自然	27	楠	赤穂郡	上郡町	楠	33	60	40
自然	28	河野原	赤穂郡	上郡町	河野原	30	120	60
自然	29	赤松	赤穂郡	上郡町	赤松	40	62	90
自然	30	横山	赤穂郡	上郡町	赤松横山	45	37	20
自然	31	柏野	赤穂郡	上郡町	柏野	34	50	38
自然	32	黒石(1)	赤穂郡	上郡町	旭日乙黒石	30	67	22
自然	33	黒石(2)	赤穂郡	上郡町	旭日乙黒石	37	106	20
自然	34	市原	赤穂郡	上郡町	岩木丙市原	31	108	23
自然	35	旭日甲(1)	赤穂郡	上郡町	旭日甲	30	58	52
自然	36	旭日甲(2)	赤穂郡	上郡町	旭日甲	32	16	10
自然	37	石堂(1)	赤穂郡	上郡町	岩木丙石堂	34	78	50
自然	38	石堂(2)	赤穂郡	上郡町	岩木丙石堂	41	33	110

(予3-1-4) 急傾斜地崩壊危険箇所(Ⅱ:人家1~4戸の箇所)
光都土木事務所

斜面	箇所番号	箇所名	位置			地形		
			郡市名	区町名	大字小字名	傾斜度(度)	延長(m)	高さ(m)
自然	39	石堂(3)	赤穂郡	上郡町	岩木丙石堂	41	80	73
自然	40	中畑念	赤穂郡	上郡町	岩木丙中畑念	35	100	63
自然	41	岩木甲(1)	赤穂郡	上郡町	岩木甲	30	110	44
自然	42	岩木甲(2)	赤穂郡	上郡町	岩木甲	36	68	68
自然	43	大枝	赤穂郡	上郡町	大枝	39	60	56
自然	44	井上	赤穂郡	上郡町	井上井上	41	60	100
自然	45	羽山	赤穂郡	上郡町	山野里羽山	45	36	6
自然	46	東町(1)	赤穂郡	上郡町	上郡東町	44	57	34
自然	47	東町(2)	赤穂郡	上郡町	上郡東町	43	47	84
自然	48	谷	赤穂郡	上郡町	与井谷	32	30	22
自然	49	小野豆(1)	赤穂郡	上郡町	小野豆	41	66	22
自然	50	小野豆(2)	赤穂郡	上郡町	小野豆	31	65	27
自然	51	小野豆(3)	赤穂郡	上郡町	小野豆	43	34	23
自然	52	佐用谷	赤穂郡	上郡町	佐用谷佐用谷	41	47	6
自然	53	宇野山下(1)	赤穂郡	上郡町	宇野山宇野山下	48	43	11
自然	54	宇野山下(2)	赤穂郡	上郡町	宇野山宇野山下	35	82	58
自然	55	宇野山下(3)	赤穂郡	上郡町	宇野山宇野山下	30	147	76
自然	56	甲(1)	赤穂郡	上郡町	奥甲	31	19	28
自然	57	甲(2)	赤穂郡	上郡町	奥甲	40	70	18
自然	58	中山(1)	赤穂郡	上郡町	西野山中山	37	23	9
自然	59	中山(2)	赤穂郡	上郡町	西野山中山	34	35	10
自然	60	浪屋	赤穂郡	上郡町	西野山浪屋	30	40	13
自然	61	正福寺	赤穂郡	上郡町	正福寺	34	50	20
自然	62	西野山	赤穂郡	上郡町	西野山	31	40	21
自然	63	寺前(1)	赤穂郡	上郡町	与井寺前	47	45	16
自然	64	寺前(2)	赤穂郡	上郡町	与井寺前	36	83	24
自然	65	西脇	赤穂郡	上郡町	与井西脇	35	60	19
自然	66	山田	赤穂郡	上郡町	竹万山田	42	70	8
自然	67	大酒	赤穂郡	上郡町	山野里大酒	30	45	30
自然	68	平野(1)	赤穂郡	上郡町	山野里平野	32	46	46
自然	69	平野(2)	赤穂郡	上郡町	山野里平野	35	90	67
自然	70	井谷	赤穂郡	上郡町	船坂井谷	34	27	18
自然	71	津原	赤穂郡	上郡町	船坂津原	34	45	44
自然	72	名村	赤穂郡	上郡町	八保甲名村	33	73	34
自然	73	皆坂(1)	赤穂郡	上郡町	八保丙皆坂	45	102	20
自然	74	皆坂(2)	赤穂郡	上郡町	八保丙皆坂	41	47	40
自然	75	皆坂(3)	赤穂郡	上郡町	八保丙皆坂	48	60	30
自然	76	山脇	赤穂郡	上郡町	高山山脇	39	207	48
自然	77	行頭	赤穂郡	上郡町	行頭	31	65	80
自然	78	中野(1)	赤穂郡	上郡町	行頭中野	30	86	80
自然	79	中野(2)	赤穂郡	上郡町	行頭中野	36	48	45
自然	80	下栗原	赤穂郡	上郡町	栗原下栗原	34	123	36
自然	81	落地	赤穂郡	上郡町	落地	35	43	22
自然	82	宮谷(1)	赤穂郡	上郡町	落地宮谷	39	45	42
自然	83	宮谷(2)	赤穂郡	上郡町	落地宮谷	35	140	82
自然	84	梨ヶ原	赤穂郡	上郡町	梨ヶ原	32	80	50
人工	85	横山	赤穂郡	上郡町	赤松横山	38	76	85
自然	1	奥土居(3)	佐用郡	佐用町	奥海奥土居	44	130	33
自然	2	上土居(1)	佐用郡	佐用町	海内上土居	31	130	40
自然	3	上土居(2)	佐用郡	佐用町	海内上土居	30	120	60
自然	4	住中	佐用郡	佐用町	淀住中	45	95	15
自然	5	植木谷	佐用郡	佐用町	大木谷植木谷	34	170	8
自然	6	奥土居(2)	佐用郡	佐用町	奥海奥土居	47	45	40
自然	7	奥海	佐用郡	佐用町	奥海	35	75	23
自然	8	上石井(1)	佐用郡	佐用町	上石井	33	53	20
自然	9	上石井(2)	佐用郡	佐用町	上石井	63	75	28
自然	10	上石井(3)	佐用郡	佐用町	上石井	32	38	25
自然	11	上石井(4)	佐用郡	佐用町	上石井	44	42	40
自然	12	高野	佐用郡	佐用町	上石井高野	37	95	72
自然	13	大船	佐用郡	佐用町	下石井大船	35	35	55
自然	14	中の原(1)	佐用郡	佐用町	下石井中の原	37	93	65

(予3-1-4) 急傾斜地崩壊危険箇所(Ⅱ: 人家1~4戸の箇所)

光都土木事務所

斜面	箇所番号	箇所名	位置			地形		
			郡市名	区町名	大字小字名	傾斜度(度)	延長(m)	高さ(m)
自然	15	中の原(2)	佐用郡	佐用町	下石井中の原	40	195	33
自然	16	中の原(3)	佐用郡	佐用町	下石井中の原	33	50	36
自然	17	中の原(4)	佐用郡	佐用町	下石井中の原	40	55	91
自然	18	中の原(5)	佐用郡	佐用町	下石井中の原	40	110	125
自然	19	羽蔵(1)	佐用郡	佐用町	水根羽蔵	34	57	15
自然	20	羽蔵(2)	佐用郡	佐用町	水根羽蔵	34	25	22
自然	21	馬場	佐用郡	佐用町	下石井馬場	37	75	52
自然	22	三山(1)	佐用郡	佐用町	下石井三山	40	55	40
自然	23	三山(2)	佐用郡	佐用町	下石井三山	35	40	40
自然	24	岡	佐用郡	佐用町	下石井岡	31	45	13
自然	25	大河内(1)	佐用郡	佐用町	延吉大河内	30	50	27
自然	26	大河内(2)	佐用郡	佐用町	延吉大河内	35	30	10
自然	27	衰畑(1)	佐用郡	佐用町	海内衰畑	39	60	55
自然	28	衰畑(2)	佐用郡	佐用町	海内衰畑	42	30	60
自然	29	衰畑(3)	佐用郡	佐用町	海内衰畑	38	24	90
自然	30	衰畑(4)	佐用郡	佐用町	海内衰畑	37	61	83
自然	31	衰畑(5)	佐用郡	佐用町	海内衰畑	35	55	75
自然	32	衰畑(6)	佐用郡	佐用町	海内衰畑	41	68	130
自然	33	上土居(3)	佐用郡	佐用町	海内上土居	38	43	42
自然	34	上土居(4)	佐用郡	佐用町	海内上土居	37	130	28
自然	35	上土居(5)	佐用郡	佐用町	海内上土居	43	28	50
自然	36	上土居(6)	佐用郡	佐用町	海内上土居	36	145	50
自然	37	上土居(7)	佐用郡	佐用町	海内上土居	34	68	35
自然	38	井の久保	佐用郡	佐用町	桑野井の久保	34	102	58
自然	39	堂の西	佐用郡	佐用町	桑野堂の西	37	115	43
自然	40	才尾	佐用郡	佐用町	桑野才尾	45	110	43
自然	41	小和田(1)	佐用郡	佐用町	庵小和田	36	62	128
自然	42	小和田(2)	佐用郡	佐用町	庵小和田	38	60	80
自然	43	下庵(1)	佐用郡	佐用町	庵下庵	40	80	90
自然	44	下庵(2)	佐用郡	佐用町	庵下庵	33	100	55
自然	45	下庵(3)	佐用郡	佐用町	庵下庵	45	60	17
自然	46	下庵(4)	佐用郡	佐用町	庵下庵	60	45	48
自然	47	下庵(5)	佐用郡	佐用町	庵下庵	51	60	10
自然	48	下庵(6)	佐用郡	佐用町	庵下庵	37	80	15
自然	49	平福	佐用郡	佐用町	平福	35	35	40
自然	50	宗行	佐用郡	佐用町	宗行	45	82	32
自然	51	深山口(1)	佐用郡	佐用町	奥長谷深山口	40	48	33
自然	52	深山口(2)	佐用郡	佐用町	奥長谷深山口	41	102	85
自然	53	横尾	佐用郡	佐用町	口長谷横尾	33	40	33
自然	54	中島	佐用郡	佐用町	口長谷中島	36	52	61
自然	55	夏村	佐用郡	佐用町	横坂夏村	41	65	30
自然	56	奥金近(1)	佐用郡	佐用町	奥金近	40	88	49
自然	57	奥金近(2)	佐用郡	佐用町	奥金近	38	65	10
自然	58	奥金近(3)	佐用郡	佐用町	奥金近	34	82	20
自然	59	奥金近(4)	佐用郡	佐用町	奥金近	41	47	26
自然	60	口金近(1)	佐用郡	佐用町	口金近	39	37	16
自然	61	口金近(2)	佐用郡	佐用町	口金近	34	72	73
自然	62	中山(1)	佐用郡	佐用町	東中山	39	40	20
自然	63	中山(2)	佐用郡	佐用町	東中山	40	206	52
自然	64	中山(3)	佐用郡	佐用町	東中山	39	38	20
自然	65	中山(4)	佐用郡	佐用町	東中山	50	55	20
自然	66	中山(5)	佐用郡	佐用町	東中山	41	58	27
自然	67	中山(6)	佐用郡	佐用町	東中山	40	130	50
自然	68	王子(1)	佐用郡	佐用町	大畠王子	34	45	42
自然	69	谷(1)	佐用郡	佐用町	末包谷	32	65	45
自然	70	谷(2)	佐用郡	佐用町	末包谷	36	165	75
自然	71	谷(3)	佐用郡	佐用町	末包谷	36	38	41
自然	72	本村(1)	佐用郡	佐用町	末包本村	33	45	28
自然	73	本村(2)	佐用郡	佐用町	末包本村	37	60	23
自然	74	本村(3)	佐用郡	佐用町	末包本村	40	83	45
自然	75	王子(2)	佐用郡	佐用町	大畠王子	39	80	45

(予3-1-4) 急傾斜地崩壊危険箇所(Ⅱ:人家1~4戸の箇所)
光都土木事務所

斜面	箇所番号	箇所名	位置			地形		
			郡市名	区町名	大字小字名	傾斜度(度)	延長(m)	高さ(m)
自然	76	平谷	佐用郡	佐用町	豊福平谷	41	103	25
自然	77	淀	佐用郡	佐用町	淀	36	45	18
自然	78	下村	佐用郡	佐用町	下村	31	50	11
自然	79	奥村	佐用郡	佐用町	大木谷奥村	38	30	35
自然	80	大谷	佐用郡	佐用町	福沢大谷	40	28	29
自然	81	長尾(1)	佐用郡	佐用町	長尾	38	65	23
自然	82	長尾(2)	佐用郡	佐用町	長尾	41	87	20
自然	83	佐用(3)	佐用郡	佐用町	佐用	41	63	20
自然	84	秀谷	佐用郡	佐用町	佐用秀谷	45	60	8
自然	85	真盛	佐用郡	佐用町	真盛	30	35	23
人工	86	佐用	佐用郡	佐用町	佐用	55	63	10
自然	(上)1	下田和(1)	佐用郡	佐用町	福中下田和	31	190	16
自然	(上)2	樺坂(1)	佐用郡	佐用町	桜山樺坂	43	37	18
自然	(上)3	樺坂(2)	佐用郡	佐用町	桜山樺坂	44	40	24
自然	(上)4	桜山(1)	佐用郡	佐用町	桜山	34	20	10
自然	(上)5	桜山(2)	佐用郡	佐用町	桜山	34	25	10
自然	(上)6	桜山(3)	佐用郡	佐用町	桜山	40	50	50
自然	(上)7	奥金子	佐用郡	佐用町	才金奥金子	32	52	65
自然	(上)8	上田和(1)	佐用郡	佐用町	福中上田和	45	35	6
自然	(上)9	上田和(2)	佐用郡	佐用町	福中上田和	45	20	6
自然	(上)10	上田和(3)	佐用郡	佐用町	福中上田和	31	40	30
自然	(上)11	下田和(2)	佐用郡	佐用町	福中下田和	40	30	50
自然	(上)12	下田和(3)	佐用郡	佐用町	福中下田和	35	15	28
自然	(上)13	下金子	佐用郡	佐用町	才金下金子	32	70	35
自然	(上)14	舟戸(1)	佐用郡	佐用町	才金舟戸	47	52	44
自然	(上)15	舟戸(2)	佐用郡	佐用町	才金舟戸	41	28	75
自然	(上)16	才金(1)	佐用郡	佐用町	才金	38	50	40
自然	(上)17	才金(2)	佐用郡	佐用町	才金	31	20	25
自然	(上)18	才元(1)	佐用郡	佐用町	才金才元	40	65	70
自然	(上)19	才元(2)	佐用郡	佐用町	才金才元	45	25	20
自然	(上)20	才元(3)	佐用郡	佐用町	才金才元	34	50	40
自然	(上)21	大地(1)	佐用郡	佐用町	才金大地	39	30	40
自然	(上)22	大地(2)	佐用郡	佐用町	才金大地	37	43	40
自然	(上)23	大地(3)	佐用郡	佐用町	才金大地	42	28	60
自然	(上)24	大地(4)	佐用郡	佐用町	才金大地	36	23	50
自然	(上)25	大地(5)	佐用郡	佐用町	才金大地	33	30	50
自然	(上)26	才元(4)	佐用郡	佐用町	才金才元	49	65	20
自然	(上)27	来見	佐用郡	佐用町	福中来見	37	50	15
自然	(上)28	中山(1)	佐用郡	佐用町	南中山	30	15	15
自然	(上)29	中山(2)	佐用郡	佐用町	南中山	36	25	40
自然	(上)30	中山(3)	佐用郡	佐用町	南中山	37	35	15
自然	(上)31	中山(4)	佐用郡	佐用町	南中山	38	25	20
自然	(上)32	中山(5)	佐用郡	佐用町	南中山	31	20	30
自然	(上)33	中山(6)	佐用郡	佐用町	南中山	34	30	10
自然	(上)34	福吉	佐用郡	佐用町	福吉	30	26	35
自然	(上)35	本郷(1)	佐用郡	佐用町	本郷	40	57	6
自然	(上)36	本郷(2)	佐用郡	佐用町	本郷	45	15	6
自然	(上)37	本郷(3)	佐用郡	佐用町	本郷	45	18	6
自然	(上)38	本郷(4)	佐用郡	佐用町	本郷	42	95	8
自然	(上)39	本郷(5)	佐用郡	佐用町	本郷	40	40	10
自然	(上)40	皆田(1)	佐用郡	佐用町	皆田	38	27	50
自然	(上)41	皆田(2)	佐用郡	佐用町	皆田	34	40	30
自然	(上)42	皆田(3)	佐用郡	佐用町	皆田	36	30	50
自然	(上)43	皆田(4)	佐用郡	佐用町	皆田	39	25	50
自然	(上)44	大垣内(1)	佐用郡	佐用町	大垣内	41	26	22
自然	(上)45	大垣内(2)	佐用郡	佐用町	大垣内	41	45	35
自然	(上)46	大垣内(3)	佐用郡	佐用町	大垣内	37	35	30
自然	(上)47	大垣内(4)	佐用郡	佐用町	大垣内	37	35	30
自然	(上)48	中土居	佐用郡	佐用町	金屋中土居	39	35	40
自然	(上)49	下土居(1)	佐用郡	佐用町	金屋下土居	45	30	70
自然	(上)50	下土居(2)	佐用郡	佐用町	金屋下土居	31	75	30

(予3-1-4) 急傾斜地崩壊危険箇所(Ⅱ:人家1~4戸の箇所)
光都土木事務所

斜面	箇所番号	箇所名	位置			地形		
			郡市名	区町名	大字小字名	傾斜度(度)	延長(m)	高さ(m)
自然	(上)51	下土居(3)	佐用郡	佐用町	金屋下土居	30	80	45
自然	(上)52	栃坂(1)	佐用郡	佐用町	大垣内栃坂	50	27	11
自然	(上)53	栃坂(2)	佐用郡	佐用町	大垣内栃坂	45	52	6
自然	(上)54	坊	佐用郡	佐用町	大垣内坊	44	31	20
自然	(上)55	別当(1)	佐用郡	佐用町	宇根別当	33	31	16
自然	(上)56	片倉(1)	佐用郡	佐用町	宇根片倉	32	26	60
自然	(上)57	片倉(2)	佐用郡	佐用町	宇根片倉	30	30	47
自然	(上)58	片倉(3)	佐用郡	佐用町	宇根片倉	30	25	40
自然	(上)59	別当(2)	佐用郡	佐用町	宇根別当	39	14	16
自然	(上)60	別当(3)	佐用郡	佐用町	宇根別当	30	35	40
自然	(上)61	下谷(1)	佐用郡	佐用町	須安下谷	35	150	12
自然	(上)62	下谷(2)	佐用郡	佐用町	須安下谷	33	105	8
自然	(上)63	下谷(3)	佐用郡	佐用町	須安下谷	42	52	9
自然	(上)64	和田(1)	佐用郡	佐用町	須安和田	31	22	30
自然	(上)65	和田(2)	佐用郡	佐用町	須安和田	35	131	20
自然	(上)66	早瀬	佐用郡	佐用町	早瀬	31	23	20
自然	(上)67	仁位(1)	佐用郡	佐用町	仁位	32	50	30
自然	(上)68	仁位(2)	佐用郡	佐用町	仁位	41	28	50
自然	(上)69	下上月	佐用郡	佐用町	上月下上月	34	29	10
自然	(上)70	寄延	佐用郡	佐用町	寄延	35	125	42
自然	(上)71	見土路(1)	佐用郡	佐用町	仁位見土路	48	60	55
自然	(上)72	見土路(2)	佐用郡	佐用町	仁位見土路	42	27	45
自然	(上)73	平瀬	佐用郡	佐用町	円光寺平瀬	41	20	22
自然	(上)74	家内	佐用郡	佐用町	家内	31	30	15
自然	(上)75	石井	佐用郡	佐用町	櫛田石井	38	28	60
自然	(上)76	櫛田(1)	佐用郡	佐用町	櫛田	34	30	40
自然	(上)77	櫛田(2)	佐用郡	佐用町	櫛田	33	25	25
自然	(上)78	平谷	佐用郡	佐用町	櫛田平谷	41	36	150
自然	(上)79	小赤松	佐用郡	佐用町	小赤松	39	40	40
自然	(上)80	大酒(1)	佐用郡	佐用町	大酒	39	40	80
自然	(上)81	大酒(2)	佐用郡	佐用町	大酒	38	20	70
自然	(上)82	大酒(3)	佐用郡	佐用町	大酒	39	55	80
自然	(上)83	大酒(4)	佐用郡	佐用町	大酒	36	25	50
自然	(上)84	下秋里(1)	佐用郡	佐用町	下秋里	45	25	10
自然	(上)85	下秋里(2)	佐用郡	佐用町	下秋里	31	27	24
自然	(上)86	下秋里(3)	佐用郡	佐用町	下秋里	31	170	21
自然	(上)87	下秋里(4)	佐用郡	佐用町	下秋里	42	36	48
自然	(上)88	北条	佐用郡	佐用町	下秋里北条	36	35	30
自然	(上)89	板垣	佐用郡	佐用町	下秋里板垣	34	40	40
自然	(上)90	仁安(1)	佐用郡	佐用町	下秋里仁安	38	65	10
自然	(上)91	仁安(2)	佐用郡	佐用町	下秋里仁安	41	30	18
自然	(上)92	下山(1)	佐用郡	佐用町	上秋里下山	38	54	14
自然	(上)93	下山(2)	佐用郡	佐用町	上秋里下山	32	40	25
自然	(上)94	中才(1)	佐用郡	佐用町	西新宿中才	36	12	8
自然	(上)95	中才(2)	佐用郡	佐用町	西新宿中才	36	52	6
自然	(上)96	中才(3)	佐用郡	佐用町	西新宿中才	40	137	22
自然	(上)97	中才(4)	佐用郡	佐用町	西新宿中才	35	29	34
自然	(上)98	中才(5)	佐用郡	佐用町	西新宿中才	30	48	44
自然	(上)99	中才(6)	佐用郡	佐用町	西新宿中才	34	60	20
自然	(上)100	中才(7)	佐用郡	佐用町	西新宿中才	38	86	40
自然	(上)101	中才(8)	佐用郡	佐用町	西新宿中才	39	23	28
自然	(上)102	中才(9)	佐用郡	佐用町	西新宿中才	33	32	20
自然	(上)103	奥ヶ市(1)	佐用郡	佐用町	西新宿奥ヶ市	32	51	14
自然	(上)104	奥ヶ市(2)	佐用郡	佐用町	西新宿奥ヶ市	50	40	12
自然	(上)105	櫻ヶ淵(1)	佐用郡	佐用町	西大畠櫻ヶ淵	30	25	30
自然	(上)106	櫻ヶ淵(2)	佐用郡	佐用町	西大畠櫻ヶ淵	41	29	6
自然	(上)107	櫻ヶ淵(3)	佐用郡	佐用町	西大畠櫻ヶ淵	45	25	30
自然	(上)108	櫻ヶ淵(4)	佐用郡	佐用町	西大畠櫻ヶ淵	37	34	20
自然	(上)109	越田和	佐用郡	佐用町	西大畠越田和	32	80	12
自然	(上)110	判官(1)	佐用郡	佐用町	西大畠判官	33	26	16
自然	(上)111	判官(2)	佐用郡	佐用町	西大畠判官	35	20	32

(予3-1-4) 急傾斜地崩壊危険箇所(Ⅱ: 人家1~4戸の箇所)
光都土木事務所

斜面	箇所番号	箇所名	位置			地形		
			郡市名	区町名	大字小字名	傾斜度(度)	延長(m)	高さ(m)
自然	(上)112	ヒエ田(1)	佐用郡	佐用町	西大畠ヒエ田	31	32	16
自然	(上)113	ヒエ田(2)	佐用郡	佐用町	西大畠ヒエ田	30	70	22
自然	(上)114	ヒエ田(3)	佐用郡	佐用町	西大畠ヒエ田	30	16	26
自然	(上)115	ヒエ田(4)	佐用郡	佐用町	西大畠ヒエ田	30	40	29
自然	(上)116	小日山(1)	佐用郡	佐用町	小日山	53	85	60
自然	(上)117	小日山(2)	佐用郡	佐用町	小日山	47	37	55
自然	(上)118	小日山(3)	佐用郡	佐用町	小日山	38	35	40
自然	(上)119	小日山(4)	佐用郡	佐用町	小日山	37	28	13
自然	(上)120	久木原(1)	佐用郡	佐用町	西大畠久木原	37	39	14
自然	(上)121	久木原(2)	佐用郡	佐用町	西大畠久木原	30	30	8
自然	(上)122	向坂	佐用郡	佐用町	大日山向坂	48	62	10
自然	(上)123	大日山(1)	佐用郡	佐用町	大日山	32	85	31
自然	(上)124	大日山(2)	佐用郡	佐用町	大日山	36	58	18
自然	(上)125	大日山(3)	佐用郡	佐用町	大日山	31	50	30
自然	(上)126	大日山(4)	佐用郡	佐用町	大日山	34	38	30
自然	(上)127	大日山(5)	佐用郡	佐用町	大日山	39	27	33
自然	(上)128	大日山(6)	佐用郡	佐用町	大日山	46	25	42
自然	(上)129	大日山(7)	佐用郡	佐用町	大日山	36	46	44
自然	(上)130	大日山(8)	佐用郡	佐用町	大日山	37	120	63
人工	(上)131	向坂(1)	佐用郡	佐用町	大日山向坂	51	105	5
人工	(上)132	向坂(2)	佐用郡	佐用町	大日山向坂	30	37	10
自然	(南)1	門前(1)	佐用郡	佐用町	船越門前	40	120	44
自然	(南)2	西徳久(1)	佐用郡	佐用町	西徳久	50	150	30
自然	(南)3	船越(1)	佐用郡	佐用町	船越	33	55	16
自然	(南)4	船越(2)	佐用郡	佐用町	船越	32	115	47
自然	(南)5	門前	佐用郡	佐用町	船越門前	34	65	10
自然	(南)6	名目津和(1)	佐用郡	佐用町	船越名目津和	45	25	70
自然	(南)7	名目津和(2)	佐用郡	佐用町	船越名目津和	36	39	52
自然	(南)8	船越	佐用郡	佐用町	船越	39	28	27
自然	(南)9	横坂(1)	佐用郡	佐用町	船越横坂	47	56	55
自然	(南)10	横坂(2)	佐用郡	佐用町	船越横坂	42	160	12
自然	(南)11	横坂(3)	佐用郡	佐用町	船越横坂	43	33	40
自然	(南)12	船越(4)	佐用郡	佐用町	船越	42	54	50
自然	(南)13	船越(5)	佐用郡	佐用町	船越	39	39	45
自然	(南)14	久保田(1)	佐用郡	佐用町	河崎久保田	50	40	16
自然	(南)15	久保田(2)	佐用郡	佐用町	河崎久保田	33	70	37
自然	(南)16	久保田(3)	佐用郡	佐用町	河崎久保田	34	30	42
自然	(南)17	久保田(4)	佐用郡	佐用町	河崎久保田	37	35	27
自然	(南)18	久保田(5)	佐用郡	佐用町	河崎久保田	41	34	48
自然	(南)19	城戸(1)	佐用郡	佐用町	河崎城戸	31	35	15
自然	(南)20	城戸(2)	佐用郡	佐用町	河崎城戸	35	115	20
自然	(南)21	城戸(3)	佐用郡	佐用町	河崎城戸	31	55	33
自然	(南)22	溝田(1)	佐用郡	佐用町	河崎溝田	35	125	26
自然	(南)23	溝田(2)	佐用郡	佐用町	河崎溝田	39	75	34
自然	(南)24	金皆	佐用郡	佐用町	上三河金皆	31	47	11
自然	(南)25	中三河(1)	佐用郡	佐用町	中三河	30	84	10
自然	(南)26	中三河(2)	佐用郡	佐用町	中三河	43	122	14
自然	(南)27	中三河(3)	佐用郡	佐用町	中三河	30	86	30
自然	(南)28	中三河(4)	佐用郡	佐用町	中三河	33	83	120
自然	(南)29	下三河	佐用郡	佐用町	下三河	46	46	14
自然	(南)30	西下野(1)	佐用郡	佐用町	西下野	34	29	38
自然	(南)31	西下野(2)	佐用郡	佐用町	西下野	32	76	18
自然	(南)32	西下野(3)	佐用郡	佐用町	西下野	33	41	70
自然	(南)33	西下野(4)	佐用郡	佐用町	西下野	34	51	30
自然	(南)34	漆野	佐用郡	佐用町	漆野	45	90	18
自然	(南)35	西徳久(1)	佐用郡	佐用町	西徳久	34	100	12
自然	(南)36	西徳久(2)	佐用郡	佐用町	西徳久	39	75	40
自然	(南)37	西徳久(3)	佐用郡	佐用町	西徳久	34	84	20
自然	(南)38	西徳久(4)	佐用郡	佐用町	西徳久	40	124	24
自然	(南)39	西徳久(5)	佐用郡	佐用町	西徳久	42	75	45
自然	(南)40	西徳久(6)	佐用郡	佐用町	西徳久	40	113	40

(予3-1-4) 急傾斜地崩壊危険箇所(Ⅱ:人家1~4戸の箇所)
光都土木事務所

斜面	箇所番号	箇所名	位置			地形		
			郡市名	区町名	大字小字名	傾斜度(度)	延長(m)	高さ(m)
自然	(南)41	西徳久(7)	佐用郡	佐用町	西徳久	39	47	65
自然	(南)42	平松(1)	佐用郡	佐用町	平松	39	176	16
自然	(南)43	平松(2)	佐用郡	佐用町	平松	32	24	32
自然	(南)44	東徳久(1)	佐用郡	佐用町	東徳久	39	34	36
自然	(南)45	東徳久(2)	佐用郡	佐用町	東徳久	30	40	11
自然	(南)46	東徳久(3)	佐用郡	佐用町	東徳久	34	63	38
自然	(南)47	東徳久(4)	佐用郡	佐用町	東徳久	35	60	14
自然	(南)48	東徳久(5)	佐用郡	佐用町	東徳久	38	48	10
自然	(南)49	東徳久(6)	佐用郡	佐用町	東徳久	49	39	8
自然	(南)50	東徳久(7)	佐用郡	佐用町	東徳久	34	77	14
自然	(南)51	林崎	佐用郡	佐用町	林崎	32	37	50
自然	(南)52	下徳久(1)	佐用郡	佐用町	下徳久	35	40	5
自然	(南)53	下徳久(2)	佐用郡	佐用町	下徳久	34	70	40
自然	(南)54	土井(1)	佐用郡	佐用町	土井	34	58	40
自然	(南)55	土井(2)	佐用郡	佐用町	土井	36	70	40
自然	(南)56	宝蔵寺	佐用郡	佐用町	宝蔵寺	32	150	25
自然	(南)57	安川	佐用郡	佐用町	安川	31	45	55
自然	(南)58	奥多賀	佐用郡	佐用町	多賀奥多賀	36	47	22
自然	(南)59	丸尾(1)	佐用郡	佐用町	多賀丸尾	45	35	12
自然	(南)60	那手	佐用郡	佐用町	中島那手	45	25	8
自然	(南)61	丸尾(2)	佐用郡	佐用町	多賀丸尾	32	132	55
自然	(三)1	西大畑	佐用郡	佐用町	大畑西大畑	38	173	10
自然	(三)2	上真宗	佐用郡	佐用町	真宗上真宗	35	68	140
自然	(三)3	岩崎	佐用郡	佐用町	真宗岩崎	30	45	6
自然	(三)4	中野	佐用郡	佐用町	真宗中野	30	44	6
自然	(三)5	金山	佐用郡	佐用町	真宗金山	35	157	66
自然	(三)6	志文(1)	佐用郡	佐用町	志文	38	65	23
自然	(三)7	志文(2)	佐用郡	佐用町	志文	45	40	10
自然	(三)8	志文(3)	佐用郡	佐用町	志文	40	50	6
自然	(三)9	春哉	佐用郡	佐用町	春哉	38	68	40
自然	(三)10	乃井野(1)	佐用郡	佐用町	乃井野	34	42	50
自然	(三)11	西ノ脇(1)	佐用郡	佐用町	乃井野西ノ脇	36	140	34
自然	(三)12	西ノ脇(2)	佐用郡	佐用町	乃井野西ノ脇	36	55	32
自然	(三)13	市ノ上(1)	佐用郡	佐用町	乃井野市ノ上	40	55	55
自然	(三)14	市ノ上(2)	佐用郡	佐用町	乃井野市ノ上	35	28	28
自然	(三)15	乃井野(2)	佐用郡	佐用町	乃井野	42	30	32
自然	(三)16	添谷	佐用郡	佐用町	上本郷添谷	38	108	77
自然	(三)17	大内谷(1)	佐用郡	佐用町	上本郷大内谷	35	48	42
自然	(三)18	大内谷(2)	佐用郡	佐用町	上本郷大内谷	35	55	42
自然	(三)19	大内谷(3)	佐用郡	佐用町	上本郷大内谷	49	38	23
自然	(三)20	鎌倉(1)	佐用郡	佐用町	上本郷鎌倉	31	25	33
自然	(三)21	鎌倉(2)	佐用郡	佐用町	上本郷鎌倉	40	63	50
自然	(三)22	鎌倉(3)	佐用郡	佐用町	上本郷鎌倉	38	32	23
自然	(三)23	中村(1)	佐用郡	佐用町	下本郷中村	37	19	18
自然	(三)24	中村(2)	佐用郡	佐用町	下本郷中村	33	105	45
自然	(三)25	中村(3)	佐用郡	佐用町	下本郷中村	30	100	30
自然	(三)26	湯浅(1)	佐用郡	佐用町	下本郷湯浅	41	23	20
自然	(三)27	湯浅(2)	佐用郡	佐用町	下本郷湯浅	41	85	50
自然	(三)28	湯浅口(1)	佐用郡	佐用町	下本郷湯浅口	36	57	23
自然	(三)29	湯浅口(2)	佐用郡	佐用町	下本郷湯浅口	40	106	50
自然	(三)30	手布	佐用郡	佐用町	下本郷手布	36	50	43
自然	(三)31	茶屋	佐用郡	佐用町	三日月茶屋	35	38	30
自然	(三)32	三日月(1)	佐用郡	佐用町	三日月	37	32	15
自然	(三)33	三日月(2)	佐用郡	佐用町	三日月	38	53	40
自然	(三)34	能谷(1)	佐用郡	佐用町	三日月能谷	34	65	43
自然	(三)35	能谷(2)	佐用郡	佐用町	三日月能谷	38	34	23
自然	(三)36	西村	佐用郡	佐用町	三日月西村	42	75	41
自然	(三)37	猪ノ谷(1)	佐用郡	佐用町	三日月猪ノ谷	35	40	39
自然	(三)38	猪ノ谷(2)	佐用郡	佐用町	三日月猪ノ谷	33	40	23
自然	(三)39	新宿	佐用郡	佐用町	末廣新宿	45	52	16
自然	(三)40	弦谷(1)	佐用郡	佐用町	弦谷	35	28	28

(予3-1-4) 急傾斜地崩壊危険箇所(Ⅱ:人家1~4戸の箇所)
光都土木事務所

斜面	箇所 番号	箇所名	位置			地形		
			郡市名	区町名	大字小字名	傾斜度 (度)	延長 (m)	高さ (m)
自然	(三)41	弦谷(2)	佐用郡	佐用町	弦谷	37	77	65
自然	(三)42	弦谷(3)	佐用郡	佐用町	弦谷	33	30	90
自然	(三)43	弦谷(4)	佐用郡	佐用町	弦谷	35	130	33
自然	(三)44	三原(1)	佐用郡	佐用町	三原	42	30	15
自然	(三)45	三原(2)	佐用郡	佐用町	三原	45	47	12
自然	(三)46	三原(3)	佐用郡	佐用町	三原	45	23	25
自然	(三)47	三原(4)	佐用郡	佐用町	三原	37	25	34
自然	(三)48	三ツ尾	佐用郡	佐用町	三ツ尾	50	77	20

(予3-1-4) 急傾斜地崩壊危険箇所(Ⅱ:人家1~4戸の箇所)
龍野土木事務所

斜面	箇所番号	箇所名	位置			地形		
			郡市名	区町名	大字小字名	傾斜度(度)	延長(m)	高さ(m)
自然	1	中垣内A	たつの市		揖西町中垣内	33	73	60
自然	2	中垣内B	たつの市		揖西町中垣内	34	135	94
自然	3	中垣内D	たつの市		揖西町中垣内	35	120	140
自然	4	中垣内E	たつの市		揖西町中垣内	37	75	60
自然	5	中垣内F	たつの市		揖西町中垣内	34	50	30
自然	6	福田A	たつの市		揖西町福田	32	82	32
自然	7	萱田	たつの市		揖西町萱田	35	50	40
自然	8	今市(1)	たつの市		揖西町今市	34	80	80
自然	9	今市(2)	たつの市		揖西町今市	30	70	60
自然	10	嶋田a(1)	たつの市		龍野町嶋田	33	77	78
自然	11	嶋田a(2)	たつの市		神岡町東鷺崎	35	90	40
自然	12	中垣内d(1)	たつの市		揖西町中垣内	31	50	120
自然	13	中垣内d(2)	たつの市		揖西町中垣内	30	85	120
自然	14	長尾a(1)	たつの市		揖西町長尾	36	75	25
自然	15	長尾a(2)	たつの市		揖西町長尾	35	35	20
自然	16	小犬丸e	たつの市		揖西町小犬丸	30	80	12
自然	17	南山a	たつの市		揖西町南山	45	70	15
自然	18	徳行寺	たつの市		揖西町住吉	32	100	50
自然	19	寄居A	たつの市		神岡町寄居	31	90	56
自然	20	大住寺A	たつの市		神岡町大住寺	34	75	22
自然	21	西横内	たつの市		神岡町西横内	46	108	34
自然	22	小犬丸a	たつの市		揖西町小犬丸中谷	30	75	40
自然	23	小犬丸b(1)	たつの市		揖西町小犬丸	35	100	16
自然	24	小犬丸b(2)	たつの市		揖西町小犬丸	36	75	40
自然	25	東光寺A	たつの市		揖西町新宮東光寺	32	125	20
自然	26	中谷(2)	たつの市		揖西町小犬丸中谷	34	70	20
自然	27	大住寺b	たつの市		神岡町大住寺	30	60	30
自然	(新)1	下筋原A	たつの市		新宮町下筋原	30	125	35
自然	(新)2	下筋原B	たつの市		新宮町下筋原	35	120	36
自然	(新)3	沢ノ口A	たつの市		新宮町牧沢ノ口	40	65	60
自然	(新)4	牧A	たつの市		新宮町牧	40	115	80
自然	(新)5	牧B	たつの市		新宮町牧	45	90	45
自然	(新)6	牧C	たつの市		新宮町牧	45	60	80
自然	(新)7	奥小屋A	たつの市		新宮町奥小屋	40	65	140
自然	(新)8	奥小屋B	たつの市		新宮町奥小屋	45	110	110
自然	(新)9	奥小屋C	たつの市		新宮町奥小屋	45	100	56
自然	(新)10	角ヶ鼻A	たつの市		新宮町牧角ヶ鼻	45	80	95
自然	(新)11	角ヶ鼻B	たつの市		新宮町牧角ヶ鼻	60	70	55
自然	(新)12	福原A	たつの市		新宮町牧福原	40	70	60
自然	(新)13	鍛冶屋A	たつの市		新宮町鍛冶屋	50	160	85
自然	(新)14	倉瀬A	たつの市		新宮町千本倉瀬	35	110	50
自然	(新)15	西河内A	たつの市		新宮町千本西河内	45	80	50
自然	(新)16	西河内B	たつの市		新宮町千本西河内	40	120	90
自然	(新)17	東河内A	たつの市		新宮町千本東河内	43	140	80
自然	(新)18	横松A	たつの市		新宮町能地横松	40	100	120
自然	(新)19	鍋子A	たつの市		新宮町福栖鍋子	40	60	43
自然	(新)20	西泉A	たつの市		新宮町篠首西泉	37	140	80
自然	(新)21	中村A	たつの市		新宮町篠首中村	45	80	25
自然	(新)22	滝谷A	たつの市		新宮町篠首滝谷	35	160	75
自然	(新)23	篠首A	たつの市		新宮町篠首	37	130	145
自然	(新)24	川端A	たつの市		新宮町香山川端	42	80	70
自然	(新)25	川端B	たつの市		新宮町香山川端	40	210	270
自然	(新)26	上笹A	たつの市		新宮町上笹	38	95	80
自然	(新)27	吉島A	たつの市		新宮町吉島	45	130	30
自然	(新)28	芝田A	たつの市		新宮町芝田	48	90	35
自然	(新)29	曾我井A	たつの市		新宮町曾我井	45	180	110
自然	(新)30	麦子A	たつの市		新宮町牧沢ノ口	45	100	40
自然	(新)31	鍋子B	たつの市		新宮町福栖鍋子	40	100	70
自然	(新)32	善定A	たつの市		新宮町善定	30	100	110
自然	(新)33	麦子B	たつの市		新宮町牧沢ノ口	40	120	60

(予3-1-4) 急傾斜地崩壊危険箇所(Ⅱ:人家1~4戸の箇所)
龍野土木事務所

斜面	箇所番号	箇所名	位置			地形		
			郡市名	区町名	大字小字名	傾斜度(度)	延長(m)	高さ(m)
自然	(新)34	沢ノ口B	たつの市		新宮町牧沢ノ口	42	100	60
自然	(新)35	栗町A	たつの市		新宮町栗町	55	60	80
自然	(新)36	吉島B	たつの市		新宮町吉島	30	100	90
自然	(新)37	牧D	たつの市		新宮町牧沢ノ口	45	100	40
自然	(新)38	角亀A	たつの市		新宮町角亀	60	40	10
自然	(新)39	川端C	たつの市		新宮町香山川端	50	60	30
自然	(新)40	篠首B	たつの市		新宮町篠首	35	50	50
自然	(新)41	栗町B	たつの市		新宮町栗町	40	100	40
自然	(新)42	千本A	たつの市		新宮町千本	40	130	90
自然	(新)43	千本B	たつの市		新宮町千本	42	50	50
自然	(新)44	東河内B	たつの市		新宮町千本東河内	40	120	60
自然	(新)45	福原A	たつの市		新宮町福原	40	80	80
自然	(新)46	牧E	たつの市		新宮町牧	42	100	80
自然	(新)47	牧F	たつの市		新宮町牧	45	70	45
自然	(新)48	奥小屋D	たつの市		新宮町奥小屋	55	50	85
自然	(新)49	牧G	たつの市		新宮町牧	45	70	45
自然	(新)50	牧H	たつの市		新宮町牧	40	70	40
自然	(新)51	牧I	たつの市		新宮町牧	50	100	10
自然	(新)52	二柏野A	たつの市		新宮町二柏野	40	120	30
自然	(新)53	鍛冶屋B	たつの市		新宮町鍛冶屋	45	90	50
自然	(新)54	鍛冶屋C	たつの市		新宮町鍛冶屋	50	100	70
自然	(新)55	上筋原A	たつの市		新宮町上筋原	45	90	70
自然	(新)56	上筋原B	たつの市		新宮町上筋原	40	90	66
自然	(新)57	時重A	たつの市		新宮町時重	45	120	70
自然	(新)58	下筋原C	たつの市		新宮町下筋原	40	100	40
自然	(新)59	下筋原D	たつの市		新宮町下筋原	50	90	25
自然	(新)60	平野A	たつの市		新宮町平野	40	60	60
自然	(新)61	吉島C	たつの市		新宮町吉島	50	60	160
自然	(新)62	吉島D	たつの市		新宮町吉島	45	40	170
自然	(新)63	下野田A	たつの市		新宮町下野田	40	60	50
自然	(新)64	福原B	たつの市		新宮町牧福原	40	50	35
自然	(新)65	下田A	たつの市		新宮町下田	40	60	40
自然	(新)66	上筋原C	たつの市		新宮町上筋原	45	100	40
自然	(新)67	上筋原D	たつの市		新宮町上筋原	40	50	50
自然	(新)68	東河内C	たつの市		新宮町千本東河内	40	80	60
自然	(新)69	西河内C	たつの市		新宮町千本西河内	40	30	15
自然	(新)70	西泉B	たつの市		新宮町篠首西泉	40	100	80
自然	(新)71	奥小屋D	たつの市		新宮町奥小屋	50	50	80
自然	(新)72	角ヶ鼻C	たつの市		新宮町牧角ヶ鼻	40	150	110
自然	(新)73	下田B	たつの市		新宮町栗栖下田	40	110	45
自然	(新)74	角亀B	たつの市		新宮町角亀	40	140	40
自然	(新)75	角亀C	たつの市		新宮町角亀	40	160	35
自然	(新)76	角亀D	たつの市		新宮町角亀	40	180	80
自然	(新)77	栗町C	たつの市		新宮町栗町	45	40	50
自然	(新)78	栗町D	たつの市		新宮町栗町	32	100	60
自然	(新)79	千本C	たつの市		新宮町千本	35	80	50
自然	(新)80	萩尾A	たつの市		新宮町福栖	35	150	120
自然	(新)81	鍋子A	たつの市		新宮町福栖鍋子	40	80	60
自然	(新)82	平見a	たつの市		新宮町平見	48	200	100
自然	(新)83	吉島E	たつの市		新宮町吉島	40	110	130
自然	(新)84	吉島F	たつの市		新宮町吉島	40	100	55
自然	(新)85	平野A	たつの市		新宮町平野	40	180	90
自然	(新)86	篠首A	たつの市		新宮町篠首	40	140	120
自然	(新)87	篠首B	たつの市		新宮町篠首	40	100	50
自然	(新)88	福栖A	たつの市		新宮町福栖	35	60	40
自然	(新)89	福栖B	たつの市		新宮町福栖	40	100	95
自然	(新)90	清水A	たつの市		新宮町福栖清水	45	100	65
自然	(新)91	滝谷B	たつの市		新宮町滝谷	40	150	65
自然	(新)92	角ヶ鼻D	たつの市		新宮町角ヶ鼻	40	100	50
自然	(新)93	上筋原E	たつの市		新宮町上筋原	45	100	60

(予3-1-4) 急傾斜地崩壊危険箇所(Ⅱ:人家1~4戸の箇所)
龍野土木事務所

斜面	箇所番号	箇所名	位置			地形		
			郡市名	区町名	大字小字名	傾斜度(度)	延長(m)	高さ(m)
自然	(新)94	上筋原F	たつの市		新宮町上筋原	40	110	55
自然	(新)95	下筋原E	たつの市		新宮町下筋原	50	120	25
自然	(新)96	福栖C	たつの市		新宮町福栖	40	50	60
自然	(揖)1	養久A	たつの市		揖保川町養久	37	80	26
自然	(揖)2	片島A	たつの市		揖保川町片島	30	145	68
自然	(揖)3	大久保(1)	たつの市		揖保川町袋尻大久保	30	80	32
自然	(揖)4	原(1)	たつの市		揖保川町原	34	85	50
自然	(揖)5	馬場	たつの市		揖保川町馬場	30	140	20
自然	(揖)6	神戸北山a	たつの市		揖保川町二塚春日丘	36	100	38
自然	(揖)7	黍田a(1)	たつの市		揖保川町黍田	35	48	46
自然	(揖)8	野田a	たつの市		揖保川町野田	30	150	40
自然	(揖)9	片島b	たつの市		揖保川町片島	30	88	46
自然	(揖)10	二塚(1)	たつの市		揖保川町二塚	30	125	16
自然	(揖)11	二塚(2)	たつの市		揖保川町二塚	33	105	40
自然	(揖)12	片島a	たつの市		揖保川町片島	30	120	80
自然	(揖)13	片島b	たつの市		揖保川町片島	30	70	50
人工	(揖)14	大門b	たつの市		揖保川町原	33	140	7
自然	(御)1	岩見A	たつの市		御津町岩見	45	120	50
自然	(御)2	七曲りA	たつの市		御津町室津	40	150	70
自然	(御)3	七曲りB	たつの市		御津町室津	35	150	70
自然	(御)4	室津A	たつの市		御津町室津	30	130	25
自然	(御)5	中島A	たつの市		御津町中島	30	230	30
自然	(御)6	山田A	たつの市		御津町朝臣	35	80	15
人工	(御)7	中島2	たつの市		御津町中島	70	60	35
自然	(山)1	万合A	宍粟市		山崎町万合	36	130	110
自然	(山)2	塩山A	宍粟市		山崎町塩山	33	60	40
自然	(山)3	塩山B	宍粟市		山崎町塩山	35	110	90
自然	(山)4	塩山C	宍粟市		山崎町塩山	30	130	50
自然	(山)5	塩山D	宍粟市		山崎町塩山	32	160	50
自然	(山)6	土万A	宍粟市		山崎町土万	30	120	70
自然	(山)7	土万B	宍粟市		山崎町土万	30	80	70
自然	(山)8	土万C	宍粟市		山崎町土万	38	110	100
自然	(山)9	葛根A	宍粟市		山崎町葛根	40	90	30
自然	(山)10	葛根B	宍粟市		山崎町葛根	30	60	15
自然	(山)11	葛根C	宍粟市		山崎町葛根	30	40	20
自然	(山)12	比地町A	宍粟市		山崎町比地町	45	70	30
自然	(山)13	比地町B	宍粟市		山崎町比地町	45	120	50
自然	(山)14	寺西A	宍粟市		山崎町塩田寺西	40	80	110
自然	(山)15	塩田A	宍粟市		山崎町塩田	45	80	40
自然	(山)16	塩田B	宍粟市		山崎町塩田	37	80	30
自然	(山)17	中井A	宍粟市		山崎町中井	35	120	70
自然	(山)18	中井B	宍粟市		山崎町中井	40	130	50
自然	(山)19	高下A	宍粟市		山崎町高下	37	100	120
自然	(山)20	高下B	宍粟市		山崎町高下	34	90	40
自然	(山)21	段A	宍粟市		山崎町段	34	60	20
自然	(山)22	段B	宍粟市		山崎町段	33	40	40
自然	(山)23	上比地A	宍粟市		山崎町上比地	38	220	80
自然	(山)24	上比地B	宍粟市		山崎町上比地	33	90	60
自然	(山)25	上ノ下A	宍粟市		山崎町上ノ上ノ下	30	100	80
自然	(山)26	上ノ下B	宍粟市		山崎町上ノ上ノ下	36	100	30
自然	(山)27	上ノ下C	宍粟市		山崎町上ノ上ノ下	36	80	90
自然	(山)28	上ノ下D	宍粟市		山崎町上ノ上ノ下	35	100	120
自然	(山)29	上ノ下E	宍粟市		山崎町上ノ上ノ下	32	70	50
自然	(山)30	中野A	宍粟市		山崎町中野	36	100	60
自然	(山)31	久住A	宍粟市		山崎町中野久住	32	110	90
自然	(山)32	上牧谷A	宍粟市		山崎町上牧谷	37	160	160
自然	(山)33	大谷A	宍粟市		山崎町大谷	30	70	100
自然	(山)34	宇野A	宍粟市		山崎町宇野	41	100	70
自然	(山)35	下町A	宍粟市		山崎町下町	35	160	130
自然	(山)36	横須A	宍粟市		山崎町横須	39	70	50

(予3-1-4) 急傾斜地崩壊危険箇所(Ⅱ:人家1~4戸の箇所)
龍野土木事務所

斜面	箇所番号	箇所名	位置			地形		
			郡市名	区町名	大字小字名	傾斜度(度)	延長(m)	高さ(m)
自然	(山)37	梯A	宍粟市		山崎町梯	39	60	40
自然	(山)38	五十波A	宍粟市		山崎町五十波	39	120	80
自然	(山)39	五十波B	宍粟市		山崎町五十波	40	90	110
自然	(山)40	矢原A	宍粟市		山崎町矢原	38	50	80
自然	(山)41	三谷A	宍粟市		山崎町三谷	34	50	20
自然	(山)42	中山A	宍粟市		山崎町中	38	100	70
自然	(山)43	高所A	宍粟市		山崎町高所	31	60	30
自然	(山)44	須賀沢A	宍粟市		山崎町須賀沢	39	90	90
自然	(山)45	須賀沢B	宍粟市		山崎町須賀沢	34	40	20
自然	(山)46	土万D	宍粟市		山崎町土万	30	100	40
自然	(山)47	土万E	宍粟市		山崎町土万	30	100	70
自然	(山)48	下町B	宍粟市		山崎町下町	40	150	110
自然	(山)49	下町C	宍粟市		山崎町下町	36	100	170
自然	(山)50	宇野B	宍粟市		山崎町宇野	30	130	60
自然	(山)51	宇野C	宍粟市		山崎町宇野	37	160	100
自然	(山)52	片山A	宍粟市		山崎町片山	36	120	60
自然	(山)53	須賀沢C	宍粟市		山崎町須賀沢	37	60	60
自然	(山)54	段C	宍粟市		山崎町段	31	90	60
自然	(山)55	上ノ上A	宍粟市		山崎町上ノ上ノ上	36	80	60
自然	(山)56	大沢A	宍粟市		山崎町大沢	37	100	70
自然	(山)57	中井A	宍粟市		山崎町中井	37	70	130
自然	(山)58	中井B	宍粟市		山崎町中井	41	180	70
自然	(山)59	塩田C	宍粟市		山崎町塩田	34	90	40
自然	(山)60	三谷B	宍粟市		山崎町三谷	32	110	70
自然	(山)61	高下C	宍粟市		山崎町高下	31	120	60
自然	(山)62	上牧谷B	宍粟市		山崎町上牧谷	45	70	60
自然	(山)63	川戸A	宍粟市		山崎町川戸	31	300	110
自然	(山)64	小芽野A	宍粟市		山崎町小芽野上月	30	220	70
自然	(山)65	大沢B	宍粟市		山崎町大沢	30	320	100
自然	(山)66	大沢C	宍粟市		山崎町大沢	35	170	60
自然	(山)67	大沢D	宍粟市		山崎町大沢	30	420	60
自然	(山)68	上ノ上B	宍粟市		山崎町上ノ上ノ上	30	150	50
自然	(山)69	上ノ上C	宍粟市		山崎町上ノ上ノ上	34	110	140
自然	(山)70	上ノ下F	宍粟市		山崎町上ノ上ノ下	31	150	140
自然	(山)71	上ノ下G	宍粟市		山崎町上ノ上ノ下	31	250	230
自然	(山)72	上ノ下H	宍粟市		山崎町上ノ上ノ下	34	100	70
自然	(山)73	小河内A	宍粟市		山崎町小河内	39	220	80
自然	(山)74	小河内B	宍粟市		山崎町小河内	35	170	90
自然	(山)75	土万F	宍粟市		山崎町土万	35	300	100
自然	(山)76	土万G	宍粟市		山崎町土万	30	120	90
自然	(山)77	土万H	宍粟市		山崎町土万	30	80	90
自然	(山)78	土万I	宍粟市		山崎町土万	30	190	100
自然	(山)79	土万J	宍粟市		山崎町土万	31	300	110
自然	(山)80	葛根D	宍粟市		山崎町葛根	30	170	50
自然	(山)81	葛根E	宍粟市		山崎町葛根	30	360	70
自然	(山)82	葛根F	宍粟市		山崎町葛根	35	200	90
自然	(山)83	葛根G	宍粟市		山崎町葛根	30	170	30
自然	(山)84	葛根H	宍粟市		山崎町葛根	30	350	30
自然	(山)85	葛根I	宍粟市		山崎町葛根	30	300	60
自然	(山)86	葛根J	宍粟市		山崎町葛根	34	120	60
自然	(山)87	葛根K	宍粟市		山崎町葛根	36	150	80
自然	(山)88	葛根L	宍粟市		山崎町葛根	34	130	40
自然	(山)89	比地町C	宍粟市		山崎町比地町	41	310	140
自然	(山)90	比地町D	宍粟市		山崎町比地	35	250	70
自然	(山)91	寺西B	宍粟市		山崎町塩田寺西	30	600	300
自然	(山)92	寺西C	宍粟市		山崎町塩田寺西	42	130	80
自然	(山)93	寺西D	宍粟市		山崎町塩田寺西	36	200	150
自然	(山)94	青木A	宍粟市		山崎町青木	40	250	50
自然	(山)95	青木B	宍粟市		山崎町青木	32	250	90
自然	(山)96	青木C	宍粟市		山崎町青木	37	300	60

(予3-1-4) 急傾斜地崩壊危険箇所(Ⅱ:人家1~4戸の箇所)
龍野土木事務所

斜面	箇所番号	箇所名	位置			地形		
			郡市名	区町名	大字小字名	傾斜度(度)	延長(m)	高さ(m)
自然	(山)97	宮ノ北A	宍粟市		山崎町中野宮ノ北	30	110	100
自然	(山)98	宮ノ北B	宍粟市		山崎町中野宮ノ北	30	80	90
自然	(山)99	宮ノ元A	宍粟市		山崎町中野宮ノ元	30	100	90
自然	(山)100	宮ノ元B	宍粟市		山崎町中野宮ノ元	45	100	60
自然	(山)101	大谷B	宍粟市		山崎町大谷	30	110	70
自然	(山)102	大谷C	宍粟市		山崎町大谷	33	200	80
自然	(山)103	上牧谷C	宍粟市		山崎町上牧谷	30	100	90
自然	(山)104	上牧谷D	宍粟市		山崎町上牧谷	30	100	80
自然	(山)105	下町E	宍粟市		山崎町下町	30	80	50
自然	(山)106	下町D	宍粟市		山崎町下町	30	100	120
自然	(山)107	上寺A	宍粟市		山崎町上寺	32	130	50
自然	(山)108	三谷C	宍粟市		山崎町三谷	35	200	70
自然	(山)109	梯B	宍粟市		山崎町梯	33	200	90
自然	(山)110	五十波C	宍粟市		山崎町五十波	45	230	60
自然	(山)111	野々上A	宍粟市		山崎町野々上	33	500	200
自然	(山)112	比地A	宍粟市		山崎町比地	33	170	40
自然	(山)113	中比地A	宍粟市		山崎町中比地	32	170	85
自然	(山)114	下比地A	宍粟市		山崎町下比地	40	380	170
自然	(山)115	下宇原A	宍粟市		山崎町下宇原	30	350	210
自然	(山)116	中野B	宍粟市		山崎町中野	34	130	70
自然	(山)117	与位A	宍粟市		山崎町与位	42	370	80
自然	(山)118	生谷A	宍粟市		山崎町生谷	35	110	100
自然	(山)119	矢原B	宍粟市		山崎町神谷	43	210	140
自然	(山)120	木ノ谷A	宍粟市		山崎町木ノ谷	31	120	60
自然	(山)121	与位c	宍粟市		山崎町与位	30	270	70
自然	(山)122	田井c	宍粟市		山崎町田井	30	150	180
自然	(山)123	五十波e	宍粟市		山崎町五十波	34	250	80
自然	(山)124	五十波h	宍粟市		山崎町五十波	30	280	180
自然	(山)125	中野f	宍粟市		山崎町中野	35	150	30
自然	(山)126	塩田b	宍粟市		山崎町塩田	34	140	90
自然	(山)127	青木b	宍粟市		山崎町青木	30	170	160
自然	(山)128	中a	宍粟市		山崎町中	30	200	50
自然	(一)1	溝谷A	宍粟市		一宮町溝谷	34	90	90
自然	(一)2	小原A	宍粟市		一宮町小原	45	150	50
自然	(一)3	西公文A	宍粟市		一宮町西公文	38	90	40
自然	(一)4	東公文A	宍粟市		一宮町公文	30	80	20
自然	(一)5	東公文B	宍粟市		一宮町東公文	31	100	30
自然	(一)6	東公文C	宍粟市		一宮町公文	31	90	50
自然	(一)7	糶屋A	宍粟市		一宮町鬼門	37	120	50
自然	(一)8	倉床A	宍粟市		一宮町倉床	32	100	20
自然	(一)9	倉床B	宍粟市		一宮町倉床	30	180	70
自然	(一)10	横山A	宍粟市		一宮町横山	30	80	35
自然	(一)11	横山B	宍粟市		一宮町横山	30	150	30
自然	(一)12	横山C	宍粟市		一宮町横山	35	190	50
自然	(一)13	上岸田A	宍粟市		一宮町上岸田	38	200	26
自然	(一)14	上岸田B	宍粟市		一宮町上岸田	38	60	80
自然	(一)15	上岸田C	宍粟市		一宮町上岸田	31	100	80
自然	(一)16	黒原A	宍粟市		一宮町黒原	32	105	50
自然	(一)17	黒原B	宍粟市		一宮町黒原	31	85	40
自然	(一)18	黒原C	宍粟市		一宮町黒原	39	180	130
自然	(一)19	大谷	宍粟市		一宮町大谷	38	110	90
自然	(一)20	百千家満A	宍粟市		一宮町百千家満	42	150	50
自然	(一)21	百千家満B	宍粟市		一宮町百千家満	30	140	50
自然	(一)22	草木A	宍粟市		一宮町草木	34	80	50
自然	(一)23	下千町A	宍粟市		一宮町千町	37	140	50
自然	(一)24	河原田A	宍粟市		一宮町河原田	32	90	50
自然	(一)25	三方町A	宍粟市		一宮町三方町	33	125	80
自然	(一)26	三方町B	宍粟市		一宮町三方町	31	90	110
自然	(一)27	福知A	宍粟市		一宮町福知	32	140	50
自然	(一)28	福知B	宍粟市		一宮町福知	31	60	120

(予3-1-4) 急傾斜地崩壊危険箇所(Ⅱ:人家1~4戸の箇所)
龍野土木事務所

斜面	箇所番号	箇所名	位置			地形		
			郡市名	区町名	大字小字名	傾斜度(度)	延長(m)	高さ(m)
自然	(一)29	西深A	宍粟市		一宮町西深	30	60	80
自然	(一)30	西深B	宍粟市		一宮町西深	38	110	150
自然	(一)31	生栖A	宍粟市		一宮町生栖	39	65	40
自然	(一)32	生栖B	宍粟市		一宮町生栖	35	95	50
自然	(一)33	深河谷A	宍粟市		一宮町深河谷	35	110	70
自然	(一)34	田ノ尻	宍粟市		一宮町田ノ尻	30	100	50
自然	(一)35	閨賀A	宍粟市		一宮町閨賀	30	90	60
自然	(一)36	閨賀B	宍粟市		一宮町閨賀	40	100	130
自然	(一)37	下野田A	宍粟市		一宮町下野田	40	80	170
自然	(一)38	下野田B	宍粟市		一宮町下野田	30	50	70
自然	(一)39	山田A	宍粟市		一宮町山田	30	70	60
自然	(一)40	福田	宍粟市		一宮町福田	30	120	18
自然	(一)41	本谷A	宍粟市		一宮町本谷	31	75	30
自然	(一)42	本谷B	宍粟市		一宮町本谷	35	125	50
自然	(一)43	本谷C	宍粟市		一宮町本谷	30	50	40
自然	(一)44	本谷D	宍粟市		一宮町本谷	37	70	30
自然	(一)45	本谷E	宍粟市		一宮町本谷	40	50	50
自然	(一)46	伊和	宍粟市		一宮町伊和	35	130	30
自然	(一)47	安黒	宍粟市		一宮町安黒	34	70	130
自然	(一)48	高野A	宍粟市		一宮町河原田	41	210	80
自然	(一)49	河原田B	宍粟市		一宮町河原田	30	120	90
自然	(一)50	溝谷B	宍粟市		一宮町溝谷	34	190	40
自然	(一)51	小原C	宍粟市		一宮町小原	32	110	80
自然	(一)52	小原B	宍粟市		一宮町小原	37	140	45
自然	(一)53	阿舎利A	宍粟市		一宮町阿舎利	38	150	60
自然	(一)54	阿舎利B	宍粟市		一宮町阿舎利	37	150	50
自然	(一)55	阿舎利C	宍粟市		一宮町阿舎利	40	75	80
自然	(一)56	阿舎利D	宍粟市		一宮町阿舎利	40	135	80
自然	(一)57	本谷F	宍粟市		一宮町本谷	30	90	40
自然	(一)58	志倉	宍粟市		一宮町志倉	31	80	50
自然	(一)59	富士野A	宍粟市		一宮町倉床	34	110	90
自然	(一)60	富士野B	宍粟市		一宮町倉床	36	75	70
自然	(一)61	小原D	宍粟市		一宮町小原	31	140	100
自然	(一)62	溝谷C	宍粟市		一宮町溝谷	36	110	80
自然	(一)63	溝谷D	宍粟市		一宮町溝谷	33	80	100
自然	(一)64	溝谷E	宍粟市		一宮町溝谷	32	70	90
自然	(一)65	倉床C	宍粟市		一宮町倉床	35	80	60
自然	(一)66	倉床B	宍粟市		一宮町倉床	33	50	110
自然	(一)67	倉床D	宍粟市		一宮町倉床	37	75	30
自然	(一)68	倉床E	宍粟市		一宮町倉床	30	100	60
自然	(一)69	横山D	宍粟市		一宮町横山	32	100	90
自然	(一)70	黒原D	宍粟市		一宮町黒原	35	120	70
自然	(一)71	黒原E	宍粟市		一宮町黒原	38	90	80
自然	(一)72	横山E	宍粟市		一宮町横山	40	60	60
自然	(一)73	上岸田D	宍粟市		一宮町上岸田	33	70	60
自然	(一)74	百千家満C	宍粟市		一宮町百千家満	32	60	50
自然	(一)75	東公文D	宍粟市		一宮町公文	30	90	50
自然	(一)76	東公文E	宍粟市		一宮町東公文	32	160	90
自然	(一)77	黒原F	宍粟市		一宮町黒原	32	140	80
自然	(一)78	千町A	宍粟市		一宮町千町	30	100	50
自然	(一)79	千町B	宍粟市		一宮町千町	30	120	50
自然	(一)80	河原田C	宍粟市		一宮町河原田	33	90	60
自然	(一)81	百千家満D	宍粟市		一宮町百千家満	41	65	80
自然	(一)82	三方町C	宍粟市		一宮町三方町	35	50	60
自然	(一)83	三方町D	宍粟市		一宮町三方町	37	70	50
自然	(一)84	下西深A	宍粟市		一宮町西深	34	100	190
自然	(一)85	深河谷B	宍粟市		一宮町深河谷	34	90	60
自然	(一)86	西安積A	宍粟市		一宮町安積	35	80	50
自然	(一)87	下野田C	宍粟市		一宮町下野田	40	60	100
自然	(一)88	富士野C	宍粟市		一宮町倉床	40	300	150

(予3-1-4) 急傾斜地崩壊危険箇所(Ⅱ:人家1~4戸の箇所)
龍野土木事務所

斜面	箇所番号	箇所名	位置			地形		
			郡市名	区町名	大字小字名	傾斜度(度)	延長(m)	高さ(m)
自然	(一)89	富士野D	宍粟市		一宮町倉床	34	190	110
自然	(一)90	倉床F	宍粟市		一宮町倉床	30	60	30
自然	(一)91	倉床G	宍粟市		一宮町倉床	35	60	60
自然	(一)92	倉床H	宍粟市		一宮町倉床	45	130	30
自然	(一)93	倉床I	宍粟市		一宮町倉床	31	180	170
自然	(一)94	横山F	宍粟市		一宮町横山	33	80	80
自然	(一)95	横山G	宍粟市		一宮町横山	30	110	70
自然	(一)96	横山H	宍粟市		一宮町横山	33	90	80
自然	(一)97	上岸田E	宍粟市		一宮町上岸田	30	140	100
自然	(一)98	上岸田F	宍粟市		一宮町上岸田	30	100	70
自然	(一)99	上岸田G	宍粟市		一宮町上岸田	36	80	70
自然	(一)100	井内A	宍粟市		一宮町井内	30	160	60
自然	(一)101	黒原G	宍粟市		一宮町黒原	33	110	80
自然	(一)102	上岸田H	宍粟市		一宮町上岸田	31	170	80
自然	(一)103	百千家満E	宍粟市		一宮町百千家満	32	150	100
自然	(一)104	百千家満F	宍粟市		一宮町百千家満	30	120	130
自然	(一)105	草木B	宍粟市		一宮町草木	45	150	70
自然	(一)106	草木C	宍粟市		一宮町草木	43	280	150
自然	(一)107	上千町B	宍粟市		一宮町上千町	32	150	70
自然	(一)108	三方町E	宍粟市		一宮町三方町	35	100	120
自然	(一)109	三方町F	宍粟市		一宮町三方町	30	100	110
自然	(一)110	三方町G	宍粟市		一宮町三方町	34	170	80
自然	(一)111	三方町H	宍粟市		一宮町三方町	30	90	80
自然	(一)112	三方町I	宍粟市		一宮町三方町	37	680	90
自然	(一)113	糶屋B	宍粟市		一宮町公文	31	60	60
自然	(一)114	金屋A	宍粟市		一宮町西公文	32	150	70
自然	(一)115	金屋B	宍粟市		一宮町金屋	30	60	120
自然	(一)116	河原田C	宍粟市		一宮町河原田	30	120	60
自然	(一)117	河原田D	宍粟市		一宮町河原田	30	150	50
自然	(一)118	河原田E	宍粟市		一宮町河原田	32	85	100
自然	(一)119	河原田F	宍粟市		一宮町河原田	35	220	120
自然	(一)120	河原田G	宍粟市		一宮町河原田	30	260	100
自然	(一)121	河原田H	宍粟市		一宮町河原田	36	100	60
自然	(一)122	阿舎利E	宍粟市		一宮町河原田	35	160	210
自然	(一)123	平	宍粟市		一宮町平	32	330	120
自然	(一)124	高野B	宍粟市		一宮町高野	39	110	90
自然	(一)125	福中	宍粟市		一宮町福中	36	70	11
自然	(一)126	吉野	宍粟市		一宮町吉野	32	160	100
自然	(一)127	下西深B	宍粟市		一宮町西深	30	140	20
自然	(一)128	深河谷A	宍粟市		一宮町深河谷	30	110	45
自然	(一)129	深河谷B	宍粟市		一宮町深河谷	30	435	80
自然	(一)130	深河谷C	宍粟市		一宮町深河谷	37	250	250
自然	(一)131	深河谷D	宍粟市		一宮町深河谷	38	340	150
自然	(一)132	深河谷E	宍粟市		一宮町深河谷	36	190	80
自然	(一)133	深河谷F	宍粟市		一宮町深河谷	40	120	50
自然	(一)134	山田B	宍粟市		一宮町山田	30	50	60
自然	(一)135	上野田A	宍粟市		一宮町上野田	30	60	70
自然	(一)136	安積	宍粟市		一宮町安積	45	230	40
自然	(一)137	西安積B	宍粟市		一宮町安積	35	100	100
自然	(一)138	敷A	宍粟市		一宮町福知	45	100	15
自然	(一)139	高取A	宍粟市		一宮町福知	35	50	25
自然	(一)140	高取B	宍粟市		一宮町福知	40	80	60
自然	(一)141	奥福知A	宍粟市		一宮町奥福知	33	100	70
自然	(一)142	奥福知B	宍粟市		一宮町奥福知	32	90	70
自然	(一)143	奥福知C	宍粟市		一宮町奥福知	33	150	130
自然	(一)144	奥福知D	宍粟市		一宮町奥福知	35	100	120
自然	(一)145	福知C	宍粟市		一宮町福知	32	180	160
自然	(一)146	白口A	宍粟市		一宮町白口	35	220	230
自然	(一)147	白口B	宍粟市		一宮町白口	36	200	180
自然	(一)148	小原E	宍粟市		一宮町公文	45	40	60

(予3-1-4) 急傾斜地崩壊危険箇所(Ⅱ:人家1~4戸の箇所)
龍野土木事務所

斜面	箇所番号	箇所名	位置			地形		
			郡市名	区町名	大字小字名	傾斜度(度)	延長(m)	高さ(m)
自然	(一)149	大谷B	宍粟市		一宮町大谷	30	200	110
自然	(一)150	大谷C	宍粟市		一宮町大谷	33	100	60
自然	(一)151	大谷D	宍粟市		一宮町大谷	32	130	90
自然	(一)152	中坪	宍粟市		一宮町東河内	30	120	100
自然	(一)153	櫛ヶ段	宍粟市		一宮町本谷	33	160	170
自然	(一)154	西公文B	宍粟市		一宮町西公文	32	280	90
自然	(一)155	東公文F	宍粟市		一宮町東公文	30	120	30
自然	(一)156	能倉A	宍粟市		一宮町能倉	32	450	150
自然	(一)157	溝谷F	宍粟市		一宮町溝谷	41	150	120
自然	(一)158	下千町B	宍粟市		一宮町千町	33	200	130
自然	(一)159	三方町J	宍粟市		一宮町三方町	33	90	80
自然	(一)160	百千家満G	宍粟市		一宮町百千家満	35	120	70
自然	(一)161	井内B	宍粟市		一宮町井内	37	170	90
自然	(一)162	下西深C	宍粟市		一宮町西深	30	80	130
自然	(一)163	倉床J	宍粟市		一宮町倉床	45	300	50
自然	(一)164	糶屋d	宍粟市		一宮町公文	30	80	40
自然	(一)165	生栖	宍粟市		一宮町生栖	42	200	70
自然	(一)166	本谷G	宍粟市		一宮町東河内本谷	40	80	130
自然	(一)167	本谷H	宍粟市		一宮町東河内本谷	40	180	130
自然	(一)168	本谷I	宍粟市		一宮町東河内本谷	40	160	100
自然	(波)1	音水A	宍粟市		波賀町音水	50	118	30
自然	(波)2	日ノ原A	宍粟市		波賀町日ノ原	42	120	135
自然	(波)3	原A	宍粟市		波賀町原原	43	70	100
自然	(波)4	原B	宍粟市		波賀町原	45	90	120
自然	(波)5	飯見A	宍粟市		波賀町飯見	30	65	65
自然	(波)6	皆木A	宍粟市		波賀町皆木	40	120	80
自然	(波)7	上野A	宍粟市		波賀町上野	40	110	100
自然	(波)8	奥水谷A	宍粟市		波賀町上野水谷	40	90	90
自然	(波)9	奥水谷B	宍粟市		波賀町上野水谷	43	90	35
自然	(波)10	水谷A	宍粟市		波賀町上野水谷	40	150	60
自然	(波)11	水谷B	宍粟市		波賀町上野水谷	50	110	80
自然	(波)12	水谷C	宍粟市		波賀町上野水谷	48	150	50
自然	(波)13	流田A	宍粟市		波賀町齊木流田	43	50	160
自然	(波)14	上小野A	宍粟市		波賀町小野上小野	40	100	90
自然	(波)15	下小野A	宍粟市		波賀町小野下小野	30	60	100
自然	(波)16	奥谷A	宍粟市		波賀町谷奥谷	40	150	60
自然	(波)17	奥谷B	宍粟市		波賀町谷奥谷	35	300	55
自然	(波)18	原C	宍粟市		波賀町原原	35	250	200
自然	(波)19	水谷D	宍粟市		波賀町上野水谷	45	100	40
自然	(波)20	水谷E	宍粟市		波賀町上野水谷	35	100	120
自然	(波)21	上野C	宍粟市		波賀町上野	40	140	150
自然	(波)22	上野B	宍粟市		波賀町上野	45	80	65
自然	(波)23	流田B	宍粟市		波賀町齊木流田	40	100	30
自然	(波)24	安賀A	宍粟市		波賀町安賀	40	130	15
自然	(波)25	流田C	宍粟市		波賀町齊木流田	55	75	18
自然	(波)26	下谷A	宍粟市		波賀町谷下谷	45	150	40
自然	(波)27	戸倉A	宍粟市		波賀町戸倉	42	220	45
自然	(波)28	音水B	宍粟市		波賀町音水	40	150	120
自然	(波)29	水谷F	宍粟市		波賀町上野水谷	50	100	35
自然	(波)30	日ノ原B	宍粟市		波賀町日ノ原	40	40	100
自然	(波)31	日ノ原C	宍粟市		波賀町日ノ原	40	80	70
自然	(波)32	日見谷A	宍粟市		波賀町日見谷	58	70	50
自然	(波)33	戸倉B	宍粟市		波賀町戸倉	35	90	50
自然	(波)34	水谷G	宍粟市		波賀町上野水谷	42	70	90
自然	(波)35	水谷H	宍粟市		波賀町上野水谷	45	120	110
自然	(波)36	日ノ原D	宍粟市		波賀町日ノ原	35	60	40
自然	(波)37	堀A	宍粟市		波賀町堀	42	150	60
自然	(波)38	戸倉C	宍粟市		波賀町戸倉	36	210	80
自然	(波)39	戸倉D	宍粟市		波賀町戸倉	34	250	110
自然	(波)40	道谷A	宍粟市		波賀町道谷	40	250	65

(予3-1-4) 急傾斜地崩壊危険箇所(Ⅱ:人家1~4戸の箇所)
龍野土木事務所

斜面	箇所番号	箇所名	位置			地形		
			郡市名	区町名	大字小字名	傾斜度(度)	延長(m)	高さ(m)
自然	(波)41	道谷B	宍粟市		波賀町道谷	42	350	60
自然	(波)42	鹿伏A	宍粟市		波賀町鹿伏	30	250	100
自然	(波)43	鹿伏B	宍粟市		波賀町鹿伏	35	350	35
自然	(波)44	鹿伏C	宍粟市		波賀町鹿伏石亀	40	120	70
自然	(波)45	鹿伏D	宍粟市		波賀町鹿伏	45	300	70
自然	(波)46	鹿伏E	宍粟市		波賀町鹿伏	42	120	95
自然	(波)47	鹿伏F	宍粟市		波賀町鹿伏	50	80	40
自然	(波)48	音水C	宍粟市		波賀町音水	45	280	100
自然	(波)49	音水D	宍粟市		波賀町音水	80	280	35
自然	(波)50	音水E	宍粟市		波賀町音水	45	150	45
自然	(波)51	音水F	宍粟市		波賀町音水	50	150	100
自然	(波)52	原D	宍粟市		波賀町原	40	190	60
自然	(波)53	原E	宍粟市		波賀町原	42	130	260
自然	(波)54	原F	宍粟市		波賀町原	45	120	70
自然	(波)55	飯見B	宍粟市		波賀町飯見	35	250	70
自然	(波)56	水谷I	宍粟市		波賀町上野奥水谷	45	120	85
自然	(波)57	上野J	宍粟市		波賀町安賀	45	250	30
自然	(波)58	流田D	宍粟市		波賀町齊木流田	40	200	45
自然	(波)59	奥谷B	宍粟市		波賀町谷奥谷	40	100	55
自然	(波)60	前地A	宍粟市		波賀町齊木流田	45	100	60
自然	(波)61	流田E	宍粟市		波賀町齊木流田	30	100	30
自然	(波)62	上小野B	宍粟市		波賀町小野上小野	45	180	120
自然	(波)63	上小野C	宍粟市		波賀町小野上小野	30	200	65
自然	(波)64	上小野D	宍粟市		波賀町小野上小野	50	250	75
自然	(波)65	上小野E	宍粟市		波賀町小野上小野	45	190	90
自然	(波)66	下小野B	宍粟市		波賀町小野下小野	42	190	90
自然	(波)67	奥谷D	宍粟市		波賀町谷奥谷	40	100	40
自然	(波)68	谷A	宍粟市		波賀町谷奥谷	40	120	90
自然	(波)69	谷B	宍粟市		波賀町谷	40	220	120
自然	(波)70	流田F	宍粟市		波賀町齊木流田	45	160	45
自然	(波)71	原G	宍粟市		波賀町原	35	170	50
自然	(波)72	原H	宍粟市		波賀町原	40	150	130
自然	(波)73	上野D	宍粟市		波賀町上野	30	150	100
自然	(波)74	引原A	宍粟市		波賀町引原	40	150	80
自然	(波)75	引原B	宍粟市		波賀町引原	40	180	70
自然	(波)76	引原C	宍粟市		波賀町引原	45	110	150
自然	(千)2	西河内B	宍粟市		千種町西河内	40	50	15
自然	(千)3	西河内C	宍粟市		千種町西河内	40	65	190
自然	(千)5	西河内E	宍粟市		千種町西河内	42	40	35
自然	(千)6	河内A	宍粟市		千種町河内	40	40	50
自然	(千)8	河内C	宍粟市		千種町河内	30	200	160
自然	(千)10	奥西山A	宍粟市		千種町西山奥西山	35	50	45
自然	(千)11	奥西山B	宍粟市		千種町西山奥西山	45	60	55
自然	(千)12	奥西山C	宍粟市		千種町西山奥西山	35	60	80
自然	(千)13	奥西山D	宍粟市		千種町西山奥西山	35	90	75
自然	(千)15	室A	宍粟市		千種町室	30	50	20
自然	(千)16	室B	宍粟市		千種町室	45	60	20
自然	(千)18	黒土A	宍粟市		千種町黒土	30	60	35
自然	(千)20	七野B	宍粟市		千種町七野	50	60	55
自然	(千)21	下河野A	宍粟市		千種町下河野	37	160	30
自然	(千)23	河呂B	宍粟市		千種町河呂	30	85	80
自然	(千)24	岩野辺A	宍粟市		千種町岩野辺	40	90	30
自然	(千)25	岩野辺B	宍粟市		千種町岩野辺	30	250	25
自然	(千)26	岩野辺C	宍粟市		千種町岩野辺	45	150	15
自然	(千)27	岩野辺D	宍粟市		千種町岩野辺	40	112	20
自然	(千)28	荒尾A	宍粟市		千種町岩野辺荒尾	40	70	50
自然	(千)29	鷹巣A	宍粟市		千種町鷹巣	40	60	90
自然	(千)32	内海A	宍粟市		千種町岩野辺内海	40	100	65
自然	(千)33	内海B	宍粟市		千種町岩野辺内海	47	70	80
自然	(千)35	奥田	宍粟市		千種町西河内	32	90	80

(予3-1-4) 急傾斜地崩壊危険箇所(Ⅱ:人家1~4戸の箇所)
龍野土木事務所

斜面	箇所番号	箇所名	位置			地形		
			郡市名	区町名	大字小字名	傾斜度(度)	延長(m)	高さ(m)
自然	(千)36	西河内l	宍粟市		千種町西河内	50	270	60
自然	(千)37	西河内e	宍粟市		千種町西河内	45	290	120
自然	(千)38	西河内d	宍粟市		千種町西河内	40	190	100
自然	(千)39	西河内j	宍粟市		千種町西河内	45	30	45
自然	(千)40	池田a	宍粟市		千種町西河内	40	90	75
自然	(千)41	中野a	宍粟市		千種町西河内	45	130	200
自然	(千)42	河内f	宍粟市		千種町河内	30	100	110
自然	(千)43	河内d	宍粟市		千種町河内	40	120	120
自然	(千)44	河内3	宍粟市		千種町河内	40	50	80
自然	(千)45	河内2	宍粟市		千種町河内	50	80	150
自然	(千)46	河内1	宍粟市		千種町河内	65	225	120
自然	(千)47	大久保a	宍粟市		千種町河内	40	110	70
自然	(千)48	大久保c	宍粟市		千種町河内	40	265	170
自然	(千)49	河呂a	宍粟市		千種町河呂	45	100	160
自然	(千)50	河呂	宍粟市		千種町河呂	30	90	20
自然	(千)51	荒尾d	宍粟市		千種町岩野辺荒尾	45	120	90
自然	(千)52	高橋1	宍粟市		千種町岩野辺	42	45	30
自然	(千)53	奥西山a	宍粟市		千種町西山奥西山	30	120	165
自然	(千)54	西山a	宍粟市		千種町西山	40	260	80
自然	(千)55	上町a	宍粟市		千種町西山	40	380	120
自然	(千)56	中島a	宍粟市		千種町黒土中島	35	190	90
自然	(千)57	黒土a	宍粟市		千種町黒土	50	80	100
自然	(千)58	黒土	宍粟市		千種町黒土	60	75	20
自然	(千)59	黒土c	宍粟市		千種町黒土	60	390	70
自然	(千)61	滝尻a	宍粟市		千種町黒土	35	570	250
自然	(千)62	東代	宍粟市		千種町黒土	55	50	25
自然	(千)63	七野b	宍粟市		千種町室	60	20	310
自然	(千)64	七野1	宍粟市		千種町七野	40	70	100
自然	(千)65	内海1	宍粟市		千種町岩野辺内海	40	50	25
自然	(千)66	内海a	宍粟市		千種町岩野辺内海	45	40	35
自然	(千)67	内海d	宍粟市		千種町岩野辺内海	30	50	70
自然	(千)68	内海c	宍粟市		千種町岩野辺内海	45	60	30
自然	(千)69	鷹巣a	宍粟市		千種町鷹巣	40	60	50
自然	(千)70	鷹巣b	宍粟市		千種町鷹巣	40	55	55
自然	(千)71	下河野2	宍粟市		千種町下河野	45	120	50
自然	(千)72	下河野(2)	宍粟市		千種町下河野	35	135	125
自然	(千)73	下河野(3)	宍粟市		千種町下河野	65	95	140
自然	(千)74	揃木	宍粟市		千種町下河野	40	130	380
自然	(千)75	竹ノ内(3)	宍粟市		千種町下河野	70	100	90
自然	(千)76	竹ノ内	宍粟市		千種町下河野	40	160	230
自然	1	松ヶ下A	揖保郡	太子町	松ヶ下	40	100	50
自然	2	松ヶ下B	揖保郡	太子町	松ヶ下	30	70	18
自然	3	東出A	揖保郡	太子町	東出	40	100	55
自然	4	壇特山A	揖保郡	太子町	東出壇特山	35	50	15
自然	5	壇特山B	揖保郡	太子町	東出壇特山	35	50	15
自然	6	平岩A	揖保郡	太子町	東出平岩	30	120	40
自然	7	東南A	揖保郡	太子町	東南	35	50	12
自然	8	平岩B	揖保郡	太子町	東出平岩	40	80	45
自然	9	立岡山A	揖保郡	太子町	老原立岡山	30	150	60
自然	10	立岡山B	揖保郡	太子町	老原立岡山	45	200	80
自然	11	原A	揖保郡	太子町	原	35	200	60
自然	12	北山A	揖保郡	太子町	原北山	40	350	110
自然	13	原B	揖保郡	太子町	原	30	180	40
自然	14	原池A	揖保郡	太子町	原	40	250	110
自然	15	平岩C	揖保郡	太子町	平岩	40	100	15

(予3-1-4) 急傾斜地崩壊危険箇所(Ⅱ:人家1~4戸の箇所)
豊岡土木事務所

斜面	箇所番号	箇所名	位置			地形		
			郡市名	区町名	大字小字名	傾斜度(度)	延長(m)	高さ(m)
自然	(豊)1	津居山	豊岡市		津居山	38	70	86
自然	(豊)2	気比(1)	豊岡市		気比	63	50	26
自然	(豊)3	気比(2)	豊岡市		気比	60	100	12
自然	(豊)4	田結(1)	豊岡市		田結	42	25	54
自然	(豊)5	田結(2)	豊岡市		田結	42	125	25
自然	(豊)6	田結(3)	豊岡市		田結	39	30	45
自然	(豊)7	田結(4)	豊岡市		田結	39	40	86
自然	(豊)8	三原(1)	豊岡市		三原	40	67	14
自然	(豊)9	三原(2)	豊岡市		三原	33	65	80
自然	(豊)10	畑上	豊岡市		畑上	36	50	120
自然	(豊)11	伊賀谷(1)	豊岡市		伊賀谷	42	80	70
自然	(豊)12	伊賀谷(2)	豊岡市		伊賀谷	40	40	64
自然	(豊)13	伊賀谷(3)	豊岡市		伊賀谷	35	85	36
自然	(豊)14	伊賀谷(4)	豊岡市		伊賀谷	42	77	52
自然	(豊)15	江野(1)	豊岡市		江野	41	85	40
自然	(豊)16	江野(2)	豊岡市		江野	42	70	90
自然	(豊)17	江野(3)	豊岡市		江野	50	25	6
自然	(豊)18	江野(4)	豊岡市		江野	34	65	16
自然	(豊)19	岩熊	豊岡市		岩熊	31	60	38
自然	(豊)20	新堂	豊岡市		新堂	40	85	10
自然	(豊)21	下鶴井	豊岡市		下鶴井	40	85	42
自然	(豊)22	野上	豊岡市		野上	44	30	18
自然	(豊)23	森	豊岡市		森	43	50	20
自然	(豊)24	六地蔵	豊岡市		六地蔵	48	120	48
自然	(豊)25	梶原(1)	豊岡市		梶原	40	77	26
自然	(豊)26	梶原(2)	豊岡市		梶原	40	60	24
自然	(豊)27	下宮(1)	豊岡市		下宮	43	50	15
自然	(豊)28	下宮(2)	豊岡市		下宮	40	57	10
自然	(豊)29	栄町	豊岡市		栄町	38	45	10
自然	(豊)30	祥雲寺(1)	豊岡市		祥雲寺	40	60	36
自然	(豊)31	祥雲寺(2)	豊岡市		祥雲寺	43	24	12
自然	(豊)32	百合地(1)	豊岡市		百合地	34	50	46
自然	(豊)33	百合地(2)	豊岡市		百合地	38	40	35
自然	(豊)34	木内	豊岡市		木内	40	75	15
自然	(豊)35	三宅(1)	豊岡市		三宅	35	40	10
自然	(豊)36	三宅(2)	豊岡市		三宅	35	134	25
自然	(豊)37	三宅(3)	豊岡市		三宅	43	25	10
自然	(豊)38	三宅(4)	豊岡市		三宅	45	97	76
自然	(豊)39	三宅(2)	豊岡市		三宅	48	78	36
自然	(豊)40	森尾(1)	豊岡市		森尾	40	75	18
自然	(豊)41	森尾(2)	豊岡市		森尾	42	50	20
自然	(豊)42	森尾(3)	豊岡市		森尾	42	165	30
自然	(豊)43	森尾(4)	豊岡市		森尾	49	40	20
自然	(豊)44	森尾(5)	豊岡市		森尾	41	74	20
自然	(豊)45	森尾(6)	豊岡市		森尾	37	35	8
自然	(豊)46	森尾(7)	豊岡市		森尾	45	33	10
自然	(豊)47	立石(1)	豊岡市		立石	40	103	36
自然	(豊)48	倉見	豊岡市		倉見	49	25	10
自然	(豊)49	奥野(1)	豊岡市		奥野	45	35	20
自然	(豊)50	奥野(2)	豊岡市		奥野	38	65	44
自然	(豊)51	栃江(1)	豊岡市		栃江	36	25	15
自然	(豊)52	栃江(2)	豊岡市		栃江	42	87	14
自然	(豊)53	栃江(3)	豊岡市		栃江	40	45	10
自然	(豊)54	栃江(4)	豊岡市		栃江	55	30	8
自然	(豊)55	宮井(1)	豊岡市		宮井	34	35	30
自然	(豊)56	宮井(2)	豊岡市		宮井	31	85	22
自然	(豊)57	宮井(3)	豊岡市		宮井	43	100	38
自然	(豊)58	庄	豊岡市		庄	42	90	32
自然	(豊)59	福成寺(1)	豊岡市		福成寺	32	35	40
自然	(豊)60	福成寺(2)	豊岡市		福成寺	34	34	28
自然	(豊)61	福成寺(3)	豊岡市		福成寺	45	40	26

(予3-1-4) 急傾斜地崩壊危険箇所(Ⅱ: 人家1~4戸の箇所)

豊岡土木事務所

斜面	箇所番号	箇所名	位置			地形		
			郡市名	区町名	大字小字名	傾斜度(度)	延長(m)	高さ(m)
自然	(豊)62	大谷	豊岡市		大谷	55	40	20
自然	(豊)63	内町(1)	豊岡市		内町	45	50	54
自然	(豊)64	内町(2)	豊岡市		内町	47	80	102
自然	(豊)65	内町(3)	豊岡市		内町	40	50	28
自然	(豊)66	内町(4)	豊岡市		内町	30	40	14
自然	(豊)67	内町(5)	豊岡市		内町	42	63	22
自然	(豊)68	辻(1)	豊岡市		辻	36	58	36
自然	(豊)69	辻(2)	豊岡市		辻	50	120	52
自然	(豊)70	辻(3)	豊岡市		辻	45	100	28
自然	(豊)71	目坂(1)	豊岡市		目坂	34	45	110
自然	(豊)72	目坂(2)	豊岡市		目坂	34	28	110
自然	(豊)73	船谷(1)	豊岡市		船谷	45	55	64
自然	(豊)74	船谷(2)	豊岡市		船谷	31	22	10
自然	(豊)75	船谷(3)	豊岡市		船谷	40	23	45
自然	(豊)76	船谷(4)	豊岡市		船谷	31	77	28
自然	(豊)77	福田(1)	豊岡市		福田	42	85	26
自然	(豊)78	福田(2)	豊岡市		福田	46	35	8
自然	(豊)79	福田(3)	豊岡市		福田	40	101	34
自然	(豊)80	岩井	豊岡市		岩井	30	24	83
自然	(豊)81	奥岩井(1)	豊岡市		岩井奥岩井	39	50	22
自然	(豊)82	奥岩井(2)	豊岡市		岩井奥岩井	38	120	24
自然	(豊)83	奥岩井(3)	豊岡市		岩井奥岩井	32	50	24
自然	(豊)84	高屋	豊岡市		高屋	34	35	46
自然	(豊)85	戸牧(1)	豊岡市		戸牧	42	40	18
自然	(豊)86	戸牧(2)	豊岡市		戸牧	40	23	28
自然	(豊)87	正法寺	豊岡市		正法寺	46	23	7
自然	(豊)88	妙楽寺(1)	豊岡市		妙楽寺	32	35	24
自然	(豊)89	妙楽寺(2)	豊岡市		妙楽寺	40	150	10
自然	(豊)90	九日市上町(1)	豊岡市		九日市上町	31	25	11
自然	(豊)91	九日市上町(2)	豊岡市		九日市上町	80	25	7
自然	(豊)92	佐野(1)	豊岡市		佐野	60	25	8
自然	(豊)93	佐野(2)	豊岡市		佐野	49	20	7
自然	(豊)94	中郷(1)	豊岡市		中郷	48	70	32
自然	(豊)95	中郷(2)	豊岡市		中郷	36	25	25
自然	(豊)96	中郷(3)	豊岡市		中郷	34	60	18
自然	(豊)97	中郷(4)	豊岡市		中郷	34	14	18
自然	(豊)98	中郷(5)	豊岡市		中郷	37	48	14
自然	(豊)99	中郷(6)	豊岡市		中郷	36	155	37
自然	(豊)100	市谷(1)	豊岡市		中郷市谷	42	68	44
自然	(豊)101	市谷(2)	豊岡市		中郷市谷	38	45	13
自然	(豊)102	市谷(3)	豊岡市		中郷市谷	31	45	22
自然	(豊)103	市谷(4)	豊岡市		中郷市谷	30	40	25
人工	(豊)1	法花寺	豊岡市		法花寺	50	70	8
自然	(城)1	桃島	豊岡市		城崎町桃島	32	35	76
自然	(城)2	今津(1)	豊岡市		城崎町今津	37	40	77
自然	(城)3	今津(2)	豊岡市		城崎町今津	43	116	82
自然	(城)4	飯谷(1)	豊岡市		城崎町飯谷	31	95	80
自然	(城)5	飯谷(2)	豊岡市		城崎町飯谷	45	45	12
自然	(城)6	飯谷(3)	豊岡市		城崎町飯谷	43	45	32
自然	(城)7	飯谷(4)	豊岡市		城崎町飯谷	44	80	34
自然	(城)8	飯谷(5)	豊岡市		城崎町飯谷	47	100	60
自然	(城)9	来日(1)	豊岡市		城崎町来日	42	69	50
自然	(城)10	来日(2)	豊岡市		城崎町来日	43	29	120
自然	(城)11	簸磯(1)	豊岡市		城崎町来日簸磯	49	30	93
自然	(城)12	簸磯(2)	豊岡市		城崎町来日簸磯	43	65	30
自然	(城)13	上山	豊岡市		城崎町上山	40	115	120
自然	(城)14	二見	豊岡市		城崎町二見	42	67	76
自然	(竹)1	濱須井(1)	豊岡市		竹野町濱須井	55	60	8
自然	(竹)2	奥須井	豊岡市		竹野町奥須井	47	30	22
自然	(竹)3	西町(1)	豊岡市		竹野町竹野西町	42	74	42
自然	(竹)4	西町(2)	豊岡市		竹野町竹野西町	70	20	20

(予3-1-4) 急傾斜地崩壊危険箇所(Ⅱ:人家1~4戸の箇所)

豊岡土木事務所

斜面	箇所番号	箇所名	位置			地形		
			郡市名	区町名	大字小字名	傾斜度(度)	延長(m)	高さ(m)
自然	(竹)5	西町(3)	豊岡市		竹野町竹野西町	39	65	36
自然	(竹)6	東町	豊岡市		竹野町竹野東町	38	30	70
自然	(竹)7	松本(1)	豊岡市		竹野町松本	38	50	10
自然	(竹)8	松本(2)	豊岡市		竹野町松本	46	30	14
自然	(竹)9	松本(3)	豊岡市		竹野町松本	38	20	20
自然	(竹)10	羽入	豊岡市		竹野町羽入	39	60	32
自然	(竹)11	和田(1)	豊岡市		竹野町和田	54	60	20
自然	(竹)12	和田(2)	豊岡市		竹野町和田	48	65	34
自然	(竹)13	和田C	豊岡市		竹野町和田	35	38	12
自然	(竹)14	須谷(1)	豊岡市		竹野町須谷	34	60	25
自然	(竹)15	須谷(2)	豊岡市		竹野町須谷	57	20	14
自然	(竹)16	須谷(3)	豊岡市		竹野町須谷	49	25	16
自然	(竹)17	鬼神谷(1)	豊岡市		竹野町鬼神谷	37	27	12
自然	(竹)18	鬼神谷(2)	豊岡市		竹野町鬼神谷	40	75	50
自然	(竹)19	鬼神谷(3)	豊岡市		竹野町鬼神谷	33	32	28
自然	(竹)20	芦谷	豊岡市		竹野町芦谷	34	28	28
自然	(竹)21	轟	豊岡市		竹野町轟	43	70	24
自然	(竹)22	下塚	豊岡市		竹野町下塚	40	21	25
自然	(竹)23	森本(1)	豊岡市		竹野町森本	34	30	22
自然	(竹)24	森本(2)	豊岡市		竹野町森本	55	105	50
自然	(竹)25	森本(3)	豊岡市		竹野町森本	36	100	46
自然	(竹)26	御又(1)	豊岡市		竹野町御又	34	50	16
自然	(竹)27	御又(2)	豊岡市		竹野町御又	39	30	30
自然	(竹)28	河内(1)	豊岡市		竹野町河内	40	83	45
自然	(竹)29	門谷	豊岡市		竹野町門谷	45	45	21
自然	(竹)30	大森(1)	豊岡市		竹野町大森	30	40	34
自然	(竹)31	大森(2)	豊岡市		竹野町大森	38	60	40
自然	(竹)32	大森(3)	豊岡市		竹野町大森二ツ家	40	38	45
自然	(竹)33	二ツ家	豊岡市		竹野町三原	40	93	35
自然	(竹)34	三原	豊岡市		竹野町三原	40	40	25
自然	(竹)35	小城	豊岡市		竹野町小城	37	35	22
自然	(竹)36	下村(1)	豊岡市		竹野町椒下村	43	55	50
自然	(竹)37	下村(2)	豊岡市		竹野町椒下村	40	20	22
自然	(竹)38	下村(3)	豊岡市		竹野町椒下村	39	30	34
自然	(竹)39	床瀬(1)	豊岡市		竹野町椒床瀬	46	78	40
自然	(竹)40	床瀬(2)	豊岡市		竹野町椒床瀬	42	73	26
自然	(竹)41	床瀬(3)	豊岡市		竹野町椒床瀬	41	50	20
自然	(日)1	稲葉	豊岡市		日高町稲葉	31	40	40
自然	(日)2	水口(1)	豊岡市		日高町水口	38	77	20
自然	(日)3	東河内(1)	豊岡市		日高町東河内	38	65	10
自然	(日)4	栃本	豊岡市		日高町栃本	32	30	19
自然	(日)5	石井	豊岡市		日高町石井	34	20	23
自然	(日)6	田ノ口	豊岡市		日高町田ノ口	34	55	30
自然	(日)7	室(1)	豊岡市		日高町室	40	110	80
自然	(日)8	室(2)	豊岡市		日高町室	45	100	65
自然	(日)9	室(3)	豊岡市		日高町室	45	195	76
自然	(日)10	室(4)	豊岡市		日高町室	36	50	50
自然	(日)11	金谷	豊岡市		日高町金谷	42	25	12
自然	(日)12	羽尻(1)	豊岡市		日高町羽尻	40	115	60
自然	(日)13	羽尻(2)	豊岡市		日高町羽尻	43	67	60
自然	(日)14	羽尻(3)	豊岡市		日高町羽尻	38	35	48
自然	(日)15	殿(1)	豊岡市		日高町殿	43	130	50
自然	(日)16	殿(2)	豊岡市		日高町殿	40	40	30
自然	(日)17	殿(3)	豊岡市		日高町殿	36	30	42
自然	(日)18	殿(4)	豊岡市		日高町殿	38	30	55
自然	(日)19	観音寺(1)	豊岡市		日高町観音寺	38	30	18
自然	(日)20	観音寺(2)	豊岡市		日高町観音寺	48	105	18
自然	(日)21	観音寺(3)	豊岡市		日高町観音寺	32	30	54
自然	(日)22	森山(1)	豊岡市		日高町森山	45	105	16
自然	(日)23	森山(2)	豊岡市		日高町森山	53	25	5
自然	(日)24	知見(1)	豊岡市		日高町知見	42	103	30

(予3-1-4) 急傾斜地崩壊危険箇所(Ⅱ:人家1~4戸の箇所)
豊岡土木事務所

斜面	箇所番号	箇所名	位置			地形		
			郡市名	区町名	大字小字名	傾斜度(度)	延長(m)	高さ(m)
自然	(日)25	知見(2)	豊岡市		日高町知見	73	35	40
自然	(日)26	知見(3)	豊岡市		日高町知見	37	75	30
自然	(日)27	知見(4)	豊岡市		日高町知見	33	25	20
自然	(日)28	知見(5)	豊岡市		日高町知見	32	30	30
自然	(日)29	佐田	豊岡市		日高町佐田	37	27	10
自然	(日)30	伊府(1)	豊岡市		日高町伊府	35	85	45
自然	(日)31	久田谷(1)	豊岡市		日高町久田谷	37	65	25
自然	(日)32	久斗	豊岡市		日高町久斗	37	30	40
自然	(日)33	小河江(1)	豊岡市		日高町小河江	40	150	35
自然	(日)34	小河江(2)	豊岡市		日高町小河江	40	42	30
自然	(日)35	大岡	豊岡市		日高町大岡	34	45	18
自然	(日)36	八代(1)	豊岡市		日高町八代	35	22	30
自然	(日)37	八代(2)	豊岡市		日高町八代	37	25	16
自然	(日)38	八代(3)	豊岡市		日高町八代	33	35	16
自然	(日)39	谷(2)	豊岡市		日高町谷	33	35	10
自然	(日)40	藤井(1)	豊岡市		日高町藤井	33	35	16
自然	(日)41	藤井(2)	豊岡市		日高町藤井	40	82	50
自然	(日)42	藤井(3)	豊岡市		日高町藤井	38	43	16
自然	(日)43	竹貫	豊岡市		日高町竹貫	39	55	16
自然	(日)44	山本(1)	豊岡市		日高町山本	40	98	22
自然	(日)45	国分寺	豊岡市		日高町国分寺	32	20	22
自然	(日)46	鶴岡(1)	豊岡市		日高町鶴岡	35	80	16
自然	(日)47	鶴岡(2)	豊岡市		日高町鶴岡	53	60	14
自然	(日)48	日置(1)	豊岡市		日高町日置	43	80	40
自然	(日)49	浅倉	豊岡市		日高町浅倉	50	65	50
自然	(出)1	奥小野(1)	豊岡市		出石町奥小野	42	65	34
自然	(出)2	奥小野(2)	豊岡市		出石町奥小野	44	33	25
自然	(出)3	口小野(1)	豊岡市		出石町口小野	48	75	30
自然	(出)4	口小野(2)	豊岡市		出石町口小野	38	65	20
自然	(出)5	口小野(3)	豊岡市		出石町口小野	38	80	25
自然	(出)6	安良	豊岡市		出石町安良	52	35	25
自然	(出)7	伊豆	豊岡市		出石町伊豆	62	35	26
自然	(出)8	福居	豊岡市		出石町福居	38	122	30
自然	(出)9	袴狭(1)	豊岡市		出石町袴狭	46	25	10
自然	(出)10	袴狭(2)	豊岡市		出石町袴狭	41	160	22
自然	(出)11	袴狭(3)	豊岡市		出石町袴狭	40	105	22
自然	(出)12	袴狭(4)	豊岡市		出石町袴狭	37	55	22
自然	(出)13	袴狭(5)	豊岡市		出石町袴狭	46	45	32
自然	(出)14	袴狭(6)	豊岡市		出石町袴狭	40	115	14
自然	(出)15	袴狭(7)	豊岡市		出石町袴狭	38	45	18
自然	(出)16	坪井	豊岡市		出石町坪井	40	105	40
自然	(出)17	宮内	豊岡市		出石町宮内	48	55	30
自然	(出)18	大谷	豊岡市		出石町大谷	45	65	15
自然	(出)19	片間	豊岡市		出石町片間	32	55	26
自然	(出)20	三木(1)	豊岡市		出石町三木	38	110	44
自然	(出)21	三木(2)	豊岡市		出石町三木	40	100	20
自然	(出)22	三木(3)	豊岡市		出石町三木	35	105	22
自然	(出)23	三木(4)	豊岡市		出石町三木	40	80	20
自然	(出)24	三木(5)	豊岡市		出石町三木	36	47	20
自然	(出)25	丸中	豊岡市		出石町丸中	41	100	12
自然	(出)26	森井	豊岡市		出石町森井	40	100	40
自然	(出)27	平田	豊岡市		出石町平田	30	160	14
自然	(出)28	荒木	豊岡市		出石町荒木	42	45	15
自然	(出)29	細見(1)	豊岡市		出石町細見	50	48	30
自然	(出)30	細見(2)	豊岡市		出石町細見	50	100	25
自然	(出)31	細見(3)	豊岡市		出石町細見	43	90	14
自然	(出)32	細見(4)	豊岡市		出石町細見	45	30	25
自然	(出)33	細見(5)	豊岡市		出石町細見	48	35	25
自然	(出)34	細見(6)	豊岡市		出石町細見	40	140	45
自然	(出)35	細見(7)	豊岡市		出石町細見	40	55	10
自然	(出)36	福見(1)	豊岡市		出石町福見	42	140	22

(予3-1-4) 急傾斜地崩壊危険箇所(Ⅱ: 人家1~4戸の箇所)

豊岡土木事務所

斜面	箇所番号	箇所名	位置			地形		
			郡市名	区町名	大字小字名	傾斜度(度)	延長(m)	高さ(m)
自然	(出)37	福見(2)	豊岡市		出石町福見	43	20	25
自然	(出)38	福見(3)	豊岡市		出石町福見	40	110	12
自然	(出)39	暮坂(1)	豊岡市		出石町暮坂	43	40	30
自然	(出)40	暮坂(2)	豊岡市		出石町暮坂	30	80	25
自然	(出)41	暮坂(3)	豊岡市		出石町暮坂	35	80	30
自然	(出)42	暮坂(4)	豊岡市		出石町暮坂	45	100	15
自然	(出)43	暮坂(5)	豊岡市		出石町暮坂	37	55	25
自然	(出)44	暮坂(6)	豊岡市		出石町暮坂	40	90	20
自然	(出)45	暮坂(7)	豊岡市		出石町暮坂	42	38	12
自然	(出)46	福住	豊岡市		出石町福住	50	50	40
自然	(出)47	町分	豊岡市		出石町奥小野町分	40	35	20
自然	(出)48	伊木	豊岡市		出石町伊木	55	40	50
自然	(出)49	入佐(1)	豊岡市		出石町入佐	57	23	14
自然	(出)50	入佐(2)	豊岡市		出石町入佐	50	120	35
自然	(出)51	谷山(1)	豊岡市		出石町谷山	45	30	35
自然	(出)52	谷山(2)	豊岡市		出石町谷山	40	50	35
自然	(出)53	谷山(3)	豊岡市		出石町谷山	45	65	40
自然	(出)54	谷山(4)	豊岡市		出石町谷山	42	40	30
自然	(出)55	谷山(5)	豊岡市		出石町谷山	40	105	30
自然	(出)56	中村(1)	豊岡市		出石町中村	37	130	30
自然	(出)57	中村(2)	豊岡市		出石町中村	42	110	40
自然	(出)58	中村(3)	豊岡市		出石町中村	50	40	58
自然	(出)59	中村(4)	豊岡市		出石町中村	60	170	50
自然	(出)60	中村(5)	豊岡市		出石町中村	50	125	110
自然	(出)61	日野辺	豊岡市		出石町日野辺	50	70	32
自然	(出)62	寺坂(1)	豊岡市		出石町寺坂	50	40	10
自然	(出)63	寺坂(2)	豊岡市		出石町寺坂	37	75	8
自然	(出)64	坪口(1)	豊岡市		出石町坪口	57	50	80
自然	(出)65	坪口(2)	豊岡市		出石町坪口	60	35	60
自然	(出)66	坪口(3)	豊岡市		出石町坪口	47	25	36
自然	(出)67	坪口(4)	豊岡市		出石町坪口	55	60	32
自然	(出)68	榎見(1)	豊岡市		出石町榎見	50	35	30
自然	(出)69	榎見(2)	豊岡市		出石町榎見	47	40	40
自然	(出)70	百合	豊岡市		出石町百合	46	45	44
自然	(出)71	桐野(1)	豊岡市		出石町桐野	50	80	30
自然	(出)72	桐野(2)	豊岡市		出石町桐野	58	40	30
自然	(出)73	桐野(3)	豊岡市		出石町桐野	55	30	30
自然	(出)74	和屋(1)	豊岡市		出石町和屋	40	35	60
自然	(出)75	和屋(2)	豊岡市		出石町和屋	40	40	60
自然	(出)76	和屋(3)	豊岡市		出石町和屋	42	75	35
自然	(出)77	和屋(4)	豊岡市		出石町和屋	38	100	40
自然	(出)78	和屋(5)	豊岡市		出石町和屋	50	60	60
自然	(出)79	和屋(6)	豊岡市		出石町和屋	40	155	50
自然	(出)80	奥山(1)	豊岡市		出石町奥山	48	95	50
自然	(出)81	奥山(2)	豊岡市		出石町奥山	37	125	50
自然	(出)82	奥山(3)	豊岡市		出石町奥山	43	35	8
自然	(出)83	奥山(4)	豊岡市		出石町奥山	50	120	80
自然	(但)1	奥矢根(1)	豊岡市		但東町奥矢根	58	30	30
自然	(但)2	奥矢根(2)	豊岡市		但東町奥矢根	43	50	40
自然	(但)3	奥矢根(3)	豊岡市		但東町奥矢根	40	50	15
自然	(但)4	奥矢根(4)	豊岡市		但東町奥矢根	50	28	15
自然	(但)5	奥矢根(5)	豊岡市		但東町奥矢根	45	30	25
自然	(但)6	奥矢根(6)	豊岡市		但東町奥矢根	50	48	25
自然	(但)7	奥矢根(7)	豊岡市		但東町奥矢根	40	40	15
自然	(但)8	矢根(1)	豊岡市		但東町矢根	40	67	20
自然	(但)9	矢根(2)	豊岡市		但東町矢根	60	42	15
自然	(但)10	矢根(3)	豊岡市		但東町矢根	60	35	45
自然	(但)11	矢根(4)	豊岡市		但東町矢根	45	85	40
自然	(但)12	矢根(5)	豊岡市		但東町矢根	50	65	55
自然	(但)13	矢根(6)	豊岡市		但東町矢根	47	50	25
自然	(但)14	矢根(7)	豊岡市		但東町矢根	30	100	35

(予3-1-4) 急傾斜地崩壊危険箇所(Ⅱ:人家1~4戸の箇所)

豊岡土木事務所

斜面	箇所番号	箇所名	位置			地形		
			郡市名	区町名	大字小字名	傾斜度(度)	延長(m)	高さ(m)
自然	(但)15	矢根(8)	豊岡市		但東町矢根	45	55	60
自然	(但)16	水石	豊岡市		但東町水石	45	85	45
自然	(但)17	畑(1)	豊岡市		但東町畑	50	95	80
自然	(但)18	畑(2)	豊岡市		但東町畑	55	90	60
自然	(但)19	野尻	豊岡市		但東町矢根野尻	42	150	65
自然	(但)20	出合市場(1)	豊岡市		但東町出合市場	60	80	15
自然	(但)21	出合市場(2)	豊岡市		但東町出合市場	50	30	15
自然	(但)22	日殿(1)	豊岡市		但東町日殿	41	77	35
自然	(但)23	日殿(2)	豊岡市		但東町日殿	50	105	55
自然	(但)24	河本(1)	豊岡市		但東町河本	40	125	55
自然	(但)25	河本(2)	豊岡市		但東町河本	43	45	30
自然	(但)26	河本(3)	豊岡市		但東町河本	50	70	40
自然	(但)27	河本(4)	豊岡市		但東町河本	40	35	35
自然	(但)28	河本(5)	豊岡市		但東町河本	45	33	15
自然	(但)29	河本(6)	豊岡市		但東町河本	41	125	50
自然	(但)30	河本(7)	豊岡市		但東町河本	48	60	10
自然	(但)31	西谷(1)	豊岡市		但東町西谷	45	40	35
自然	(但)32	西谷(2)	豊岡市		但東町西谷	45	40	25
自然	(但)33	西谷(3)	豊岡市		但東町西谷	55	60	40
自然	(但)34	西谷(4)	豊岡市		但東町西谷	35	30	30
自然	(但)35	西谷(5)	豊岡市		但東町西谷	45	35	25
自然	(但)36	西谷(6)	豊岡市		但東町西谷	50	50	25
自然	(但)37	西谷(7)	豊岡市		但東町西谷	60	30	20
自然	(但)38	西谷(8)	豊岡市		但東町西谷	65	115	25
自然	(但)39	西谷(9)	豊岡市		但東町西谷	50	43	35
自然	(但)40	西谷(10)	豊岡市		但東町西谷	36	40	30
自然	(但)41	西谷(11)	豊岡市		但東町西谷	45	65	40
自然	(但)42	天谷(1)	豊岡市		但東町天谷	40	85	25
自然	(但)43	天谷(2)	豊岡市		但東町天谷	52	102	80
自然	(但)44	天谷(3)	豊岡市		但東町天谷	50	50	25
自然	(但)45	天谷(4)	豊岡市		但東町天谷	42	132	30
自然	(但)46	天谷(5)	豊岡市		但東町天谷	43	123	55
自然	(但)47	天谷(6)	豊岡市		但東町天谷	45	90	45
自然	(但)48	天谷(7)	豊岡市		但東町天谷	43	30	25
自然	(但)49	天谷(8)	豊岡市		但東町天谷	50	35	25
自然	(但)50	相田(1)	豊岡市		但東町相田	40	155	55
自然	(但)51	相田(2)	豊岡市		但東町相田	50	40	50
自然	(但)52	相田(3)	豊岡市		但東町相田	46	110	30
自然	(但)53	相田(4)	豊岡市		但東町相田	38	50	40
自然	(但)54	相田(5)	豊岡市		但東町相田	55	160	25
自然	(但)55	佐々木(1)	豊岡市		但東町佐々木	40	105	15
自然	(但)56	佐々木(2)	豊岡市		但東町佐々木	35	75	25
自然	(但)57	佐々木(3)	豊岡市		但東町佐々木	40	85	15
自然	(但)58	佐々木(4)	豊岡市		但東町佐々木	40	90	25
自然	(但)59	佐々木(5)	豊岡市		但東町佐々木	41	65	55
自然	(但)60	佐々木(6)	豊岡市		但東町佐々木	40	35	20
自然	(但)61	佐々木(7)	豊岡市		但東町佐々木	40	165	35
自然	(但)62	佐々木(8)	豊岡市		但東町佐々木	40	195	25
自然	(但)63	佐々木(9)	豊岡市		但東町佐々木	55	105	40
自然	(但)64	奥山(1)	豊岡市		但東町唐川奥山	47	30	40
自然	(但)65	奥山(2)	豊岡市		但東町唐川奥山	42	35	20
自然	(但)66	唐川(1)	豊岡市		但東町唐川	45	35	40
自然	(但)67	唐川(2)	豊岡市		但東町唐川	45	125	20
自然	(但)68	唐川(3)	豊岡市		但東町唐川	40	25	15
自然	(但)69	出合	豊岡市		但東町出合	45	105	20
自然	(但)70	三原(1)	豊岡市		但東町三原	60	35	30
自然	(但)71	三原(2)	豊岡市		但東町三原	36	70	30
自然	(但)72	木村(1)	豊岡市		但東町木村	35	115	45
自然	(但)73	木村(2)	豊岡市		但東町木村	42	80	50
自然	(但)74	東里(1)	豊岡市		但東町東里	43	105	65
自然	(但)75	東里(2)	豊岡市		但東町東里	50	45	30

(予3-1-4) 急傾斜地崩壊危険箇所(Ⅱ:人家1~4戸の箇所)

豊岡土木事務所

斜面	箇所番号	箇所名	位置			地形		
			郡市名	区町名	大字小字名	傾斜度(度)	延長(m)	高さ(m)
自然	(但)76	東里(3)	豊岡市		但東町東里	80	25	10
自然	(但)77	東里(4)	豊岡市		但東町東里	45	75	25
自然	(但)78	日向	豊岡市		但東町日向	48	55	20
自然	(但)79	宮本	豊岡市		但東町畑山宮本	50	70	15
自然	(但)80	如布	豊岡市		但東町中山如布	35	38	15
自然	(但)81	中山	豊岡市		但東町中山	33	25	35
自然	(但)82	畑山(1)	豊岡市		但東町畑山	50	55	15
自然	(但)83	畑山(2)	豊岡市		但東町畑山	50	110	15
自然	(但)84	畑山(3)	豊岡市		但東町畑山	47	105	35
自然	(但)85	坂野(1)	豊岡市		但東町坂野	42	110	45
自然	(但)86	坂野(2)	豊岡市		但東町坂野	30	82	20
自然	(但)87	坂野(3)	豊岡市		但東町坂野	40	100	25
自然	(但)88	赤野	豊岡市		但東町赤野	40	48	50
自然	(但)89	虫生(1)	豊岡市		但東町虫生	42	65	25
自然	(但)90	虫生(2)	豊岡市		但東町虫生	45	45	30
自然	(但)91	虫生(3)	豊岡市		但東町虫生	45	50	35
自然	(但)92	虫生(4)	豊岡市		但東町虫生	42	85	45
自然	(但)93	虫生(5)	豊岡市		但東町虫生	40	40	20
自然	(但)94	虫生(6)	豊岡市		但東町虫生	43	48	30
自然	(但)95	谷虫生(1)	豊岡市		但東町虫生谷虫生	40	130	30
自然	(但)96	谷虫生(2)	豊岡市		但東町虫生谷虫生	37	50	30
自然	(但)97	谷虫生(3)	豊岡市		但東町虫生谷虫生	38	38	15
自然	(但)98	口藤	豊岡市		但東町口藤	40	35	20
自然	(但)99	中藤(1)	豊岡市		但東町中藤	50	50	35
自然	(但)100	中藤(2)	豊岡市		但東町中藤	55	42	15
自然	(但)101	中藤(3)	豊岡市		但東町中藤	38	45	30
自然	(但)102	中藤(4)	豊岡市		但東町中藤	31	110	40
自然	(但)103	中藤(5)	豊岡市		但東町中藤	43	65	35
自然	(但)104	中藤(6)	豊岡市		但東町中藤	40	80	25
自然	(但)105	中藤(7)	豊岡市		但東町中藤	40	30	20
自然	(但)106	中藤(8)	豊岡市		但東町中藤	48	25	20
自然	(但)107	奥藤(1)	豊岡市		但東町奥藤	45	80	30
自然	(但)108	奥藤(2)	豊岡市		但東町奥藤	50	130	15
自然	(但)109	奥藤(3)	豊岡市		但東町奥藤	40	50	30
自然	(但)110	奥藤(4)	豊岡市		但東町奥藤	45	40	25
自然	(但)111	奥藤(5)	豊岡市		但東町奥藤	45	53	25
自然	(但)112	奥藤(6)	豊岡市		但東町奥藤	37	80	30
自然	(但)113	奥藤(7)	豊岡市		但東町奥藤	45	50	20
自然	(但)114	奥藤(8)	豊岡市		但東町奥藤	40	170	40
自然	(但)115	奥藤(9)	豊岡市		但東町奥藤	50	80	20
自然	(但)116	奥藤(10)	豊岡市		但東町奥藤	42	95	20
自然	(但)117	奥藤(11)	豊岡市		但東町奥藤	42	35	30
自然	(但)118	主計(1)	豊岡市		但東町赤花主計	50	65	20
自然	(但)119	主計(2)	豊岡市		但東町赤花主計	47	40	35
自然	(但)120	坂津(1)	豊岡市		但東町坂津	47	75	25
自然	(但)121	坂津(2)	豊岡市		但東町坂津	35	70	35
自然	(但)122	坂津(3)	豊岡市		但東町坂津	50	70	35
自然	(但)123	坂津(4)	豊岡市		但東町坂津	40	87	15
自然	(但)124	坂津(5)	豊岡市		但東町坂津	55	30	25
自然	(但)125	日場(1)	豊岡市		但東町赤花日場	45	75	20
自然	(但)126	日場(2)	豊岡市		但東町赤花日場	65	110	20
自然	(但)127	日場(3)	豊岡市		但東町赤花日場	55	60	20
自然	(但)128	日場(4)	豊岡市		但東町赤花日場	52	40	20
自然	(但)129	日場(5)	豊岡市		但東町赤花日場	54	45	20
自然	(但)130	日場(6)	豊岡市		但東町赤花日場	40	40	35
自然	(但)131	日場(7)	豊岡市		但東町赤花日場	36	50	30
自然	(但)132	日場(8)	豊岡市		但東町赤花日場	45	50	35
自然	(但)133	日場(9)	豊岡市		但東町赤花日場	48	35	20
自然	(但)134	日場(10)	豊岡市		但東町赤花日場	38	95	15
自然	(但)135	日場(11)	豊岡市		但東町赤花日場	47	55	15
自然	(但)136	日場(12)	豊岡市		但東町赤花日場	53	35	15

(予3-1-4) 急傾斜地崩壊危険箇所(Ⅱ:人家1~4戸の箇所)

豊岡土木事務所

斜面	箇所番号	箇所名	位置			地形		
			郡市名	区町名	大字小字名	傾斜度(度)	延長(m)	高さ(m)
自然	(但)137	日場(13)	豊岡市		但東町赤花日場	55	75	40
自然	(但)138	日場(14)	豊岡市		但東町赤花日場	40	85	5
自然	(但)139	赤花(1)	豊岡市		但東町赤花	55	40	15
自然	(但)140	赤花(2)	豊岡市		但東町赤花	42	65	30
自然	(但)141	菅谷(1)	豊岡市		但東町赤花菅谷	37	115	30
自然	(但)142	菅谷(2)	豊岡市		但東町赤花菅谷	43	50	25
自然	(但)143	菅谷(3)	豊岡市		但東町赤花菅谷	65	35	20
自然	(但)144	菅谷(4)	豊岡市		但東町赤花菅谷	38	115	30
自然	(但)145	奥赤(1)	豊岡市		但東町奥赤	50	28	30
自然	(但)146	奥赤(2)	豊岡市		但東町奥赤	38	117	25
自然	(但)147	奥赤(3)	豊岡市		但東町奥赤	57	33	30
自然	(但)148	奥赤(4)	豊岡市		但東町奥赤	40	135	25
自然	(但)149	奥赤(5)	豊岡市		但東町奥赤	40	60	45
自然	(但)150	奥赤(6)	豊岡市		但東町奥赤	43	85	40
自然	(但)151	奥赤(7)	豊岡市		但東町奥赤	42	30	15
自然	(但)152	奥赤(8)	豊岡市		但東町奥赤	45	80	30
自然	(但)153	奥赤(9)	豊岡市		但東町奥赤	47	140	30
自然	(但)154	奥赤(10)	豊岡市		但東町奥赤	50	60	25
自然	(但)155	奥赤(11)	豊岡市		但東町奥赤	53	45	15
自然	(但)156	奥赤(12)	豊岡市		但東町奥赤	40	100	25
自然	(但)157	奥赤(13)	豊岡市		但東町奥赤	60	50	15
自然	(但)158	奥赤(14)	豊岡市		但東町奥赤	55	68	35
自然	(但)159	奥赤(15)	豊岡市		但東町奥赤	55	30	25
自然	(但)160	奥赤(16)	豊岡市		但東町奥赤	65	150	25
自然	(但)161	奥赤(17)	豊岡市		但東町奥赤	50	55	20
自然	(但)162	正法寺(1)	豊岡市		但東町正法寺	60	95	45
自然	(但)163	正法寺(2)	豊岡市		但東町正法寺	39	83	25
自然	(但)164	正法寺(3)	豊岡市		但東町正法寺	50	35	15
自然	(但)165	平田(1)	豊岡市		但東町平田	50	85	20
自然	(但)166	平田(2)	豊岡市		但東町平田	40	97	30
自然	(但)167	平田(3)	豊岡市		但東町平田	50	33	40
自然	(但)168	栗尾(1)	豊岡市		但東町栗尾	53	30	15
自然	(但)169	栗尾(2)	豊岡市		但東町栗尾	55	25	10
自然	(但)170	栗尾(3)	豊岡市		但東町栗尾	46	40	45
自然	(但)171	栗尾(4)	豊岡市		但東町栗尾	50	40	50
自然	(但)172	栗尾(5)	豊岡市		但東町栗尾	43	45	40
自然	(但)173	栗尾(6)	豊岡市		但東町栗尾	40	55	25
自然	(但)174	栗尾(7)	豊岡市		但東町栗尾	43	125	35
自然	(但)175	栗尾(8)	豊岡市		但東町栗尾	58	120	25
自然	(但)176	栗尾(9)	豊岡市		但東町栗尾	50	50	40
自然	(但)177	栗尾(10)	豊岡市		但東町栗尾	65	120	30
自然	(但)178	栗尾(11)	豊岡市		但東町栗尾	40	58	45
自然	(但)179	栗尾(12)	豊岡市		但東町栗尾	50	62	25
自然	(但)180	佐田(1)	豊岡市		但東町佐田	43	120	45
自然	(但)181	佐田(2)	豊岡市		但東町佐田	55	45	50
自然	(但)182	薬王寺(1)	豊岡市		但東町薬王寺	45	57	50
自然	(但)183	薬王寺(2)	豊岡市		但東町薬王寺	47	40	25
自然	(但)184	薬王寺(3)	豊岡市		但東町薬王寺	40	115	35
自然	(但)185	薬王寺(4)	豊岡市		但東町薬王寺	40	70	55
自然	(但)186	薬王寺(5)	豊岡市		但東町薬王寺	38	75	45
自然	(但)187	薬王寺(6)	豊岡市		但東町薬王寺	50	35	40
自然	(但)188	薬王寺(7)	豊岡市		但東町薬王寺	50	55	70
自然	(但)189	薬王寺(8)	豊岡市		但東町薬王寺	60	180	30
自然	(但)190	薬王寺(9)	豊岡市		但東町薬王寺	60	38	35
自然	(但)191	薬王寺(10)	豊岡市		但東町薬王寺	50	125	25
自然	(但)192	薬王寺(11)	豊岡市		但東町薬王寺	55	160	30
自然	(但)193	薬王寺(12)	豊岡市		但東町薬王寺	40	55	45
自然	(但)194	薬王寺(13)	豊岡市		但東町薬王寺	40	95	65
自然	(但)195	薬王寺(14)	豊岡市		但東町薬王寺	40	45	30
自然	(但)196	薬王寺(15)	豊岡市		但東町薬王寺	50	90	35
自然	(但)197	大河内(1)	豊岡市		但東町大河内	60	80	15

(予3-1-4) 急傾斜地崩壊危険箇所(Ⅱ:人家1~4戸の箇所)
豊岡土木事務所

斜面	箇所 番号	箇所名	位置			地形		
			郡市名	区町名	大字小字名	傾斜度 (度)	延長 (m)	高さ (m)
自然	(但)198	大河内(2)	豊岡市		但東町大河内	60	80	18
自然	(但)199	大河内(3)	豊岡市		但東町大河内	45	68	30
自然	(但)200	大河内(4)	豊岡市		但東町大河内	55	65	30
自然	(但)201	大河内(5)	豊岡市		但東町大河内	40	155	25
自然	(但)202	大河内(6)	豊岡市		但東町大河内	50	43	40
自然	(但)203	大河内(7)	豊岡市		但東町大河内	58	45	45
自然	(但)204	大河内(8)	豊岡市		但東町大河内	45	140	35
自然	(但)205	大河内(9)	豊岡市		但東町大河内	38	50	30
自然	(但)206	大河内(10)	豊岡市		但東町大河内	40	110	25
自然	(但)207	大河内(11)	豊岡市		但東町大河内	45	120	30
自然	(但)208	久畑(1)	豊岡市		但東町久畑	50	40	30
自然	(但)209	久畑(2)	豊岡市		但東町久畑	47	30	30
自然	(但)210	後	豊岡市		但東町後	50	35	25
自然	(但)211	後(2)	豊岡市		但東町後	30	60	20
自然	(但)212	東中	豊岡市		但東町東中	40	20	30
自然	(但)213	小坂(1)	豊岡市		但東町小坂	50	50	40
自然	(但)214	小坂(2)	豊岡市		但東町小坂	55	32	20
自然	(但)215	小坂(3)	豊岡市		但東町小坂	43	130	50
自然	(但)216	小坂(4)	豊岡市		但東町小坂	40	150	50
自然	(但)217	小坂(5)	豊岡市		但東町小坂	55	55	50
自然	(但)218	小坂(6)	豊岡市		但東町小坂	40	135	35
自然	(但)219	小坂(7)	豊岡市		但東町小坂	85	65	6
自然	(但)220	小坂(8)	豊岡市		但東町小坂	60	30	10
自然	(但)221	小坂(9)	豊岡市		但東町小坂	40	125	25

(予3-1-4) 急傾斜地崩壊危険箇所(Ⅱ:人家1~4戸の箇所)
新温泉土木事務所

斜面	箇所番号	箇所名	位置			地形		
			郡市名	区町名	大字小字名	傾斜度(度)	延長(m)	高さ(m)
自然	(浜)1	居組(4)	美方郡	新温泉町	居組	37	40	52
自然	(浜)2	居組(5)	美方郡	新温泉町	居組	34	35	20
自然	(浜)3	居組(6)	美方郡	新温泉町	居組	35	80	46
自然	(浜)4	居組(7)	美方郡	新温泉町	居組	36	60	16
自然	(浜)5	釜屋(3)	美方郡	新温泉町	釜屋	42	95	45
自然	(浜)6	諸寄(6)	美方郡	新温泉町	諸寄京屋	36	105	24
自然	(浜)7	諸寄(7)	美方郡	新温泉町	諸寄宝木	40	30	9
自然	(浜)8	諸寄(8)	美方郡	新温泉町	諸寄奥町	46	35	22
自然	(浜)9	諸寄(9)	美方郡	新温泉町	諸寄静岡上町	33	140	58
自然	(浜)10	諸寄(10)	美方郡	新温泉町	諸寄静岡上町	35	40	62
自然	(浜)11	芦屋(4)	美方郡	新温泉町	芦屋	43	120	80
自然	(浜)12	芦屋(5)	美方郡	新温泉町	芦屋	40	115	54
自然	(浜)13	浜坂(2)	美方郡	新温泉町	浜坂宇都野町	35	40	10
自然	(浜)14	浜坂(3)	美方郡	新温泉町	浜坂宇都野町	42	65	12
自然	(浜)15	浜坂(4)	美方郡	新温泉町	浜坂宇都野町	43	75	7
自然	(浜)16	清富(2)	美方郡	新温泉町	清富	36	280	220
自然	(浜)17	三谷(7)	美方郡	新温泉町	三谷	34	90	62
自然	(浜)18	三谷(8)	美方郡	新温泉町	三谷	55	60	16
自然	(浜)19	古市(2)	美方郡	新温泉町	古市	38	75	45
自然	(浜)20	古市(3)	美方郡	新温泉町	古市	30	75	35
自然	(浜)21	古市(4)	美方郡	新温泉町	古市	60	75	6
自然	(浜)22	指杭(4)	美方郡	新温泉町	指杭	30	25	20
自然	(浜)23	指杭(5)	美方郡	新温泉町	指杭	33	30	35
自然	(浜)24	二日市(3)	美方郡	新温泉町	二日市	42	80	46
自然	(浜)25	二日市(4)	美方郡	新温泉町	二日市	37	48	30
自然	(浜)26	二日市(5)	美方郡	新温泉町	二日市	35	65	30
自然	(浜)27	田井(4)	美方郡	新温泉町	田井	30	70	16
自然	(浜)28	田井(5)	美方郡	新温泉町	田井	39	90	28
自然	(浜)29	対田(1)	美方郡	新温泉町	対田	36	45	28
自然	(浜)30	対田(3)	美方郡	新温泉町	対田	40	190	8
自然	(浜)31	対田(4)	美方郡	新温泉町	対田	40	110	25
自然	(浜)32	赤崎(4)	美方郡	新温泉町	赤崎	30	115	26
自然	(浜)33	赤崎(5)	美方郡	新温泉町	赤崎	34	80	16
自然	(浜)34	赤崎(6)	美方郡	新温泉町	赤崎	38	90	30
自然	(浜)35	赤崎(7)	美方郡	新温泉町	赤崎	40	118	26
自然	(浜)36	高末(4)	美方郡	新温泉町	高末	33	110	66
自然	(浜)37	正法庵(2)②	美方郡	新温泉町	正法庵	45	100	20
自然	(浜)38	和田(3)	美方郡	新温泉町	和田	32	65	26
自然	(浜)39	和田(4)	美方郡	新温泉町	和田	36	35	18
自然	(浜)40	久谷(4)	美方郡	新温泉町	居組	44	35	30
自然	(浜)41	久谷(5)	美方郡	新温泉町	久谷	38	45	14
自然	(浜)42	久谷(6)	美方郡	新温泉町	久谷	35	70	22
自然	(浜)43	辺地	美方郡	新温泉町	辺地	31	45	18
自然	(浜)44	藤尾(2)	美方郡	新温泉町	藤尾	40	135	30
自然	(浜)45	藤尾(3)	美方郡	新温泉町	藤尾	40	90	20
自然	(浜)46	境(2)	美方郡	新温泉町	境	45	75	28
自然	(浜)47	境(3)	美方郡	新温泉町	境	45	60	6
自然	(浜)48	久斗山(2)②	美方郡	新温泉町	久斗山	45	50	50
自然	(浜)49	久斗山(5)	美方郡	新温泉町	久斗山	38	70	23
自然	(浜)50	久斗山(6)	美方郡	新温泉町	久斗山	40	50	15
自然	(浜)51	久斗山(7)	美方郡	新温泉町	久斗山本谷	40	55	50
自然	(浜)52	境大味(1)	美方郡	新温泉町	境大味	32	90	26
自然	(浜)53	境大味(2)	美方郡	新温泉町	境大味	35	25	16
自然	(浜)54	境中小屋(1)	美方郡	新温泉町	境中小屋	35	110	20
自然	(浜)55	境中小屋(2)	美方郡	新温泉町	境中小屋	45	65	24
人工	(浜)601	赤崎(8)	美方郡	新温泉町	赤崎	40	110	25
自然	(温)1	千谷(5)	美方郡	新温泉町	千谷	48	65	8
自然	(温)2	千谷(6)	美方郡	新温泉町	千谷	40	30	24
自然	(温)3	内山(4)	美方郡	新温泉町	内山	50	45	6
自然	(温)4	内山(5)	美方郡	新温泉町	内山	34	80	24

(予3-1-4) 急傾斜地崩壊危険箇所(Ⅱ:人家1~4戸の箇所)
新温泉土木事務所

斜面	箇所番号	箇所名	位置			地形		
			郡市名	区町名	大字小字名	傾斜度(度)	延長(m)	高さ(m)
自然	(温)5	内山(6)	美方郡	新温泉町	内山	35	50	36
自然	(温)6	内山(7)	美方郡	新温泉町	内山	38	65	92
自然	(温)7	内山(8)	美方郡	新温泉町	内山	33	75	76
自然	(温)8	内山(9)	美方郡	新温泉町	内山	40	95	23
自然	(温)9	内山(10)	美方郡	新温泉町	内山	35	35	30
自然	(温)10	越坂(1)	美方郡	新温泉町	越坂越坂	33	125	70
自然	(温)11	越坂(2)	美方郡	新温泉町	越坂	38	30	60
自然	(温)12	越坂(3)	美方郡	新温泉町	越坂	30	30	58
自然	(温)13	越坂(4)	美方郡	新温泉町	越坂	32	110	46
自然	(温)14	越坂(5)	美方郡	新温泉町	越坂	39	60	44
自然	(温)15	海上(3)	美方郡	新温泉町	海上	39	90	35
自然	(温)16	石橋(2)	美方郡	新温泉町	石橋	30	50	9
自然	(温)17	田中(2)	美方郡	新温泉町	田中	34	152	48
自然	(温)18	田中(3)	美方郡	新温泉町	田中	34	115	18
自然	(温)19	田中(4)	美方郡	新温泉町	田中	37	20	8
自然	(温)20	田中(5)	美方郡	新温泉町	田中	40	74	12
自然	(温)21	鐘尾(4)	美方郡	新温泉町	鐘尾	36	140	62
自然	(温)22	千原(3)	美方郡	新温泉町	千原	39	170	40
自然	(温)23	千原(4)	美方郡	新温泉町	千原	34	140	70
自然	(温)24	千原(5)	美方郡	新温泉町	千原	40	58	64
自然	(温)25	千原(6)	美方郡	新温泉町	千原	32	130	36
自然	(温)26	竹田(9)	美方郡	新温泉町	竹田後山	32	100	54
自然	(温)27	竹田(10)	美方郡	新温泉町	竹田後山	35	170	77
自然	(温)28	竹田(11)	美方郡	新温泉町	竹田	32	122	62
自然	(温)29	竹田(12)	美方郡	新温泉町	竹田竹田	46	70	10
自然	(温)30	飯野(2)②	美方郡	新温泉町	飯野	33	70	66
自然	(温)31	飯野(5)	美方郡	新温泉町	飯野	35	95	20
自然	(温)32	飯野(6)	美方郡	新温泉町	飯野	35	25	12
自然	(温)33	飯野(7)	美方郡	新温泉町	飯野	35	105	16
自然	(温)34	飯野(8)	美方郡	新温泉町	飯野	40	120	30
自然	(温)35	飯野(9)	美方郡	新温泉町	飯野	51	124	14
自然	(温)36	飯野(10)	美方郡	新温泉町	飯野	39	55	16
自然	(温)37	飯野(11)	美方郡	新温泉町	飯野	34	68	12
自然	(温)38	塩山(2)	美方郡	新温泉町	塩山	30	45	20
自然	(温)39	塩山(3)	美方郡	新温泉町	塩山	45	50	10
自然	(温)40	塩山(4)	美方郡	新温泉町	塩山	36	25	26
自然	(温)41	塩山(5)	美方郡	新温泉町	塩山	30	25	16
自然	(温)42	塩山(6)	美方郡	新温泉町	塩山	32	20	10
自然	(温)43	塩山(7)	美方郡	新温泉町	塩山	41	55	13
自然	(温)44	塩山(8)	美方郡	新温泉町	塩山	32	70	16
自然	(温)45	塩山(9)	美方郡	新温泉町	塩山	37	83	26
自然	(温)46	塩山(10)	美方郡	新温泉町	塩山	42	68	6
自然	(温)47	今岡(3)	美方郡	新温泉町	今岡金屋口	44	157	102
自然	(温)48	今岡(4)	美方郡	新温泉町	今岡金屋口	39	110	80
自然	(温)49	今岡(5)	美方郡	新温泉町	今岡金屋口	41	92	78
自然	(温)50	井土(4)	美方郡	新温泉町	井土城坂	31	115	44
自然	(温)51	井土(5)	美方郡	新温泉町	井土黒坂	33	130	70
自然	(温)52	井土(6)	美方郡	新温泉町	井土黒坂	36	198	48
自然	(温)53	細田(7)	美方郡	新温泉町	細田	38	53	46
自然	(温)54	細田(8)	美方郡	新温泉町	細田	33	73	74
自然	(温)55	湯(16)	美方郡	新温泉町	湯	40	80	40
自然	(温)56	湯(17)	美方郡	新温泉町	湯	35	114	54
自然	(温)57	湯(18)	美方郡	新温泉町	湯	34	38	28
自然	(温)58	湯(19)	美方郡	新温泉町	湯	30	178	64
自然	(温)59	湯(20)	美方郡	新温泉町	湯	32	70	70
自然	(温)60	桐岡(3)	美方郡	新温泉町	桐岡	32	39	18
自然	(温)61	桐岡(4)	美方郡	新温泉町	桐岡	35	63	38
自然	(温)62	桐岡(5)	美方郡	新温泉町	桐岡	30	185	38
自然	(温)63	桐岡(6)	美方郡	新温泉町	桐岡	37	105	16
自然	(温)64	丹土(2)	美方郡	新温泉町	丹土	31	50	12

(予3-1-4) 急傾斜地崩壊危険箇所(Ⅱ:人家1~4戸の箇所)
新温泉土木事務所

斜面	箇所番号	箇所名	位置			地形		
			郡市名	区町名	大字小字名	傾斜度(度)	延長(m)	高さ(m)
自然	(温)65	中辻(2)	美方郡	新温泉町	中辻	34	70	13
自然	(温)66	中辻(3)	美方郡	新温泉町	中辻	45	25	18
自然	(温)67	歌長(8)	美方郡	新温泉町	歌長	45	75	14
自然	(温)68	歌長(9)	美方郡	新温泉町	歌長	42	45	34
自然	(温)69	歌長(10)	美方郡	新温泉町	歌長	55	38	8
自然	(温)70	歌長(11)	美方郡	新温泉町	歌長	35	62	6
自然	(温)71	歌長(12)	美方郡	新温泉町	歌長	47	165	12
自然	(温)72	歌長(13)	美方郡	新温泉町	歌長	37	125	64
自然	(温)73	歌長(14)	美方郡	新温泉町	歌長高山	39	95	24
自然	(温)74	歌長(15)	美方郡	新温泉町	歌長高山	36	170	22
自然	(温)75	多子(1)	美方郡	新温泉町	多子多子	34	123	42
自然	(温)76	多子(2)	美方郡	新温泉町	多子多子	35	76	34
自然	(温)77	多子(3)	美方郡	新温泉町	多子多子	42	77	6
自然	(温)78	多子(4)	美方郡	新温泉町	多子多子	34	31	28
自然	(温)79	多子(5)	美方郡	新温泉町	多子多子	37	38	6
自然	(温)80	多子(6)	美方郡	新温泉町	多子多子	42	60	9
自然	(温)81	切畑(2)	美方郡	新温泉町	切畑	39	85	12
自然	(温)82	切畑(3)	美方郡	新温泉町	切畑	49	25	10
自然	(温)83	切畑(4)	美方郡	新温泉町	切畑	38	30	6
自然	(温)84	切畑(5)	美方郡	新温泉町	切畑	39	140	17
自然	(温)85	春来(1)	美方郡	新温泉町	春来湯谷	32	80	68
自然	(温)86	春来(2)	美方郡	新温泉町	春来湯谷	32	75	62
自然	(温)87	春来(3)	美方郡	新温泉町	春来湯谷	38	70	50
自然	(温)88	春来(4)	美方郡	新温泉町	春来湯谷	37	180	71
自然	(温)89	春来(5)	美方郡	新温泉町	春来湯谷	35	135	82
自然	(温)90	春来(6)	美方郡	新温泉町	春来湯谷	46	145	108
自然	(温)91	春来(7)	美方郡	新温泉町	春来湯谷	32	300	110
自然	(温)92	春来(8)	美方郡	新温泉町	春来	37	105	20
自然	(温)93	春来(9)	美方郡	新温泉町	春来	37	83	30
自然	(温)94	春来(10)	美方郡	新温泉町	春来	33	34	10
自然	(温)95	春来(11)	美方郡	新温泉町	春来	43	105	23
自然	(温)96	熊谷(3)	美方郡	新温泉町	熊谷仁蓮寺	40	123	73
自然	(温)97	熊谷(4)	美方郡	新温泉町	熊谷仁蓮寺	33	155	71
自然	(温)98	熊谷(5)	美方郡	新温泉町	熊谷栃谷口	34	153	50
自然	(温)99	熊谷(6)	美方郡	新温泉町	熊谷栃谷口	34	133	28
自然	(温)100	熊谷(7)	美方郡	新温泉町	熊谷神田	40	45	20
自然	(温)101	熊谷(8)	美方郡	新温泉町	熊谷大熊	47	107	7
自然	(温)102	熊谷(9)	美方郡	新温泉町	熊谷大熊	36	95	50
自然	(温)103	熊谷(10)	美方郡	新温泉町	熊谷大熊	52	105	12
自然	(温)104	熊谷(11)	美方郡	新温泉町	熊谷大熊	42	88	30
自然	(温)105	伊角(2)	美方郡	新温泉町	伊角	33	135	74
自然	(温)106	伊角(3)	美方郡	新温泉町	伊角	35	45	16
自然	(温)107	伊角(4)	美方郡	新温泉町	伊角	50	29	6
自然	(温)108	伊角(5)	美方郡	新温泉町	伊角	47	36	8
自然	(温)109	伊角(6)	美方郡	新温泉町	伊角	32	53	30
自然	(温)110	伊角(7)	美方郡	新温泉町	伊角	30	150	50
自然	(温)111	伊角(8)	美方郡	新温泉町	伊角	41	93	28
自然	(温)112	伊角(9)	美方郡	新温泉町	伊角	39	236	44
自然	(温)113	伊角(10)	美方郡	新温泉町	伊角	67	73	6
自然	(温)114	伊角(11)	美方郡	新温泉町	伊角	37	187	57
自然	(温)115	桧尾②	美方郡	新温泉町	桧尾	46	70	44
自然	(温)116	桧尾③	美方郡	新温泉町	桧尾	42	70	32
自然	(温)117	岸田(2)	美方郡	新温泉町	岸田菅原	38	100	52
自然	(温)118	岸田(3)	美方郡	新温泉町	岸田肥前畑	36	510	122
人工	(温)601	井土(7)	美方郡	新温泉町	井土城坂	42	53	5
人工	(温)602	井土(8)	美方郡	新温泉町	井土城坂	60	50	6
自然	(香)1	余部(7)	美方郡	香美町	香住区余部ヨコモ	38	200	32
自然	(香)2	余部(8)	美方郡	香美町	香住区余部ホヲキ	45	50	22
自然	(香)3	余部(9)	美方郡	香美町	香住区余部西	40	45	25
自然	(香)4	余部(10)	美方郡	香美町	香住区余部ニイヤ	36	40	22

(予3-1-4) 急傾斜地崩壊危険箇所(Ⅱ:人家1~4戸の箇所)
新温泉土木事務所

斜面	箇所番号	箇所名	位置			地形		
			郡市名	区町名	大字小字名	傾斜度(度)	延長(m)	高さ(m)
自然	(香)5	余部(11)	美方郡	香美町	香住区余部タノゼ	32	40	16
自然	(香)6	鎧(6)	美方郡	香美町	香住区鎧赤嶋	38	45	32
自然	(香)7	鎧(7)	美方郡	香美町	香住区鎧井津ノ谷	42	45	25
自然	(香)8	油良(2)	美方郡	香美町	香住区油良下ツラ	35	55	22
自然	(香)9	油良(3)	美方郡	香美町	香住区油良クリノ前	35	50	15
自然	(香)10	間室(2)	美方郡	香美町	香住区間室ナガレヲ	40	105	35
自然	(香)11	守柄(2)	美方郡	香美町	香住区守柄滝本	40	60	65
自然	(香)12	守柄(3)	美方郡	香美町	香住区守柄川西	41	80	16
自然	(香)13	守柄(4)	美方郡	香美町	香住区守柄谷の前	40	25	70
自然	(香)14	守柄(5)	美方郡	香美町	香住区守柄	45	25	25
自然	(香)15	大野(5)	美方郡	香美町	香住区大野谷ノ前	45	65	15
自然	(香)16	小原(2)	美方郡	香美町	香住区小原山王前	42	70	84
自然	(香)17	小原(3)	美方郡	香美町	香住区小原宮谷口	35	70	30
自然	(香)18	香住(4)	美方郡	香美町	香住区香住伊原	40	80	20
自然	(香)19	香住(5)	美方郡	香美町	香住区香住大夕	50	65	50
自然	(香)20	森(4)	美方郡	香美町	香住区森岡畑	35	80	35
自然	(香)21	森(5)	美方郡	香美町	香住区森ヨケ溝	45	25	38
自然	(香)22	三谷(4)	美方郡	香美町	香住区三谷退尾	30	25	31
自然	(香)23	三谷(5)	美方郡	香美町	香住区三谷白谷	48	90	18
自然	(香)24	三谷(6)	美方郡	香美町	香住区三谷樋加本	43	210	46
自然	(香)25	三谷(7)	美方郡	香美町	香住区三谷樋加本	50	125	40
自然	(香)26	大谷(2)	美方郡	香美町	香住区大谷西側	37	70	26
自然	(香)27	三川(2)	美方郡	香美町	香住区三川栗坂	35	150	25
自然	(香)28	三川(3)	美方郡	香美町	香住区三川栗坂	50	130	50
自然	(香)29	三川(4)	美方郡	香美町	香住区三川大樋	45	125	45
自然	(香)30	三川(5)	美方郡	香美町	香住区三川福木	40	70	60
自然	(香)31	三川(6)	美方郡	香美町	香住区三川福木	45	65	25
自然	(香)32	畑(3)	美方郡	香美町	香住区畑名鳥岡	45	80	40
自然	(香)33	隼人(2)	美方郡	香美町	香住区隼人岩井谷	40	33	14
自然	(香)34	隼人(3)	美方郡	香美町	香住区隼人岩井谷	45	60	30
自然	(香)35	隼人(4)	美方郡	香美町	香住区隼人宮ノ前	45	95	50
自然	(香)36	隼人(5)	美方郡	香美町	香住区隼人上住	50	75	30
自然	(香)37	下岡	美方郡	香美町	香住区下岡安坂	40	25	12
自然	(香)38	丹生地(3)	美方郡	香美町	香住区丹生地コボレ	45	107	16
自然	(香)39	九斗(2)	美方郡	香美町	香住区九斗九斗	45	62	40
自然	(香)40	九斗(3)	美方郡	香美町	香住区九斗九斗	50	116	16
自然	(香)41	九斗(4)	美方郡	香美町	香住区九斗フツツ	35	30	30
自然	(香)42	無南垣(3)	美方郡	香美町	香住区無南垣四十谷	60	170	20
自然	(香)43	無南垣(4)	美方郡	香美町	香住区無南垣宮ノ下	34	35	22
自然	(香)44	米地②	美方郡	香美町	香住区米地米地	35	77	18
自然	(香)45	土生(1)	美方郡	香美町	香住区土生ツバラ口	35	60	20
自然	(香)46	土生(2)	美方郡	香美町	香住区土生峠	50	120	25
自然	(香)47	安木(2)	美方郡	香美町	香住区安木寺ノ上	37	110	12
自然	(香)48	安木(3)	美方郡	香美町	香住区安木馬路口	30	60	22
自然	(香)49	安木(4)	美方郡	香美町	香住区安木鶴ヶ岡	42	45	20
自然	(香)50	八原(2)	美方郡	香美町	香住区八原北垣	35	70	25
自然	(村)1	原(1)	美方郡	香美町	村岡区原	33	35	14
自然	(村)2	原(2)	美方郡	香美町	村岡区原	33	70	58
自然	(村)3	長須(1)	美方郡	香美町	村岡区長須	36	55	32
自然	(村)4	長須(2)	美方郡	香美町	村岡区長須	45	55	20
自然	(村)5	長須(3)	美方郡	香美町	村岡区長須宮神	31	55	20
自然	(村)6	高津(4)	美方郡	香美町	村岡区高津	30	55	14
自然	(村)7	高津(5)	美方郡	香美町	村岡区高津	45	150	62
自然	(村)8	川会(3)	美方郡	香美町	村岡区川会	35	45	32
自然	(村)9	川会(4)	美方郡	香美町	村岡区川会	32	90	9
自然	(村)10	川会(5)	美方郡	香美町	村岡区川会	58	70	26
自然	(村)11	川会(6)	美方郡	香美町	村岡区川会	34	140	72
自然	(村)12	川会(7)	美方郡	香美町	村岡区川会	42	105	97
自然	(村)13	長瀬(3)	美方郡	香美町	村岡区長瀬	34	60	14
自然	(村)14	長瀬(4)	美方郡	香美町	村岡区長瀬	35	140	70

(予3-1-4) 急傾斜地崩壊危険箇所(Ⅱ:人家1~4戸の箇所)
新温泉土木事務所

斜面	箇所番号	箇所名	位置			地形		
			郡市名	区町名	大字小字名	傾斜度(度)	延長(m)	高さ(m)
自然	(村)15	境(1)	美方郡	香美町	村岡区境	39	50	24
自然	(村)16	境(2)	美方郡	香美町	村岡区境	31	30	9
自然	(村)17	境(3)	美方郡	香美町	村岡区境	39	55	19
自然	(村)18	山田(2)	美方郡	香美町	村岡区山田	30	55	13
自然	(村)19	小城(1)	美方郡	香美町	村岡区小城	34	35	12
自然	(村)20	小城(2)	美方郡	香美町	村岡区小城	36	50	30
自然	(村)21	長板(5)	美方郡	香美町	村岡区長板	42	65	16
自然	(村)22	長板(6)	美方郡	香美町	村岡区長板	34	60	50
自然	(村)23	長板(7)	美方郡	香美町	村岡区長板	32	50	104
自然	(村)24	長板(8)	美方郡	香美町	村岡区長板	60	55	57
自然	(村)25	和田(3)	美方郡	香美町	村岡区和田	50	320	66
自然	(村)26	入江(4)	美方郡	香美町	村岡区入江	40	80	47
自然	(村)27	萩山(1)	美方郡	香美町	村岡区萩山	45	165	20
自然	(村)28	萩山(2)	美方郡	香美町	村岡区萩山	50	100	7
自然	(村)29	用野(1)	美方郡	香美町	村岡区用野	40	160	14
自然	(村)30	相田(2)	美方郡	香美町	村岡区相田	40	145	6
自然	(村)31	和池(3)	美方郡	香美町	村岡区和池	40	40	12
自然	(村)32	村岡(9)	美方郡	香美町	村岡区村岡	32	68	10
自然	(村)33	村岡(10)	美方郡	香美町	村岡区村岡	40	40	14
自然	(村)34	村岡(11)	美方郡	香美町	村岡区村岡	45	80	20
自然	(村)35	村岡(12)	美方郡	香美町	村岡区村岡	50	60	20
自然	(村)36	村岡(13)	美方郡	香美町	村岡区村岡	45	65	64
自然	(村)37	大糠	美方郡	香美町	村岡区大糠	35	60	40
自然	(村)38	寺河内(2)	美方郡	香美町	村岡区寺河内	40	75	12
自然	(村)39	寺河内(3)	美方郡	香美町	村岡区寺河内	45	65	15
自然	(村)40	寺河内(4)	美方郡	香美町	村岡区寺河内	40	115	12
自然	(村)41	宿(3)	美方郡	香美町	村岡区宿	50	120	28
自然	(村)42	宿(4)	美方郡	香美町	村岡区宿	50	30	90
自然	(村)43	宿(5)	美方郡	香美町	村岡区宿	35	75	12
自然	(村)44	黒田(3)	美方郡	香美町	村岡区黒田	31	45	10
自然	(村)45	作山(2)	美方郡	香美町	村岡区作山	55	140	30
自然	(村)46	作山(3)	美方郡	香美町	村岡区作山	55	80	38
自然	(村)47	作山(4)	美方郡	香美町	村岡区作山	30	150	44
自然	(村)48	中大谷(5)	美方郡	香美町	村岡区中大谷	44	80	9
自然	(村)49	大野(4)	美方郡	香美町	村岡区大野	42	60	15
自然	(村)50	大野(5)	美方郡	香美町	村岡区大野	36	70	22
自然	(村)51	大野(6)	美方郡	香美町	村岡区大野	33	50	18
自然	(村)52	大野(7)	美方郡	香美町	村岡区大野	36	40	32
自然	(村)53	大野(8)	美方郡	香美町	村岡区大野	44	140	60
自然	(村)54	大野(9)	美方郡	香美町	村岡区大野	42	40	48
自然	(村)55	森脇	美方郡	香美町	村岡区森脇	30	175	40
自然	(村)56	福岡(6)	美方郡	香美町	村岡区福岡	35	75	36
自然	(村)57	福岡(7)	美方郡	香美町	村岡区福岡	37	50	13
自然	(村)58	福岡(8)	美方郡	香美町	村岡区福岡	35	60	14
自然	(村)59	八井谷(3)	美方郡	香美町	村岡区八井谷	36	90	44
自然	(村)60	八井谷(4)	美方郡	香美町	村岡区八井谷	46	70	36
自然	(村)61	八井谷(5)	美方郡	香美町	村岡区八井谷	40	55	40
自然	(村)62	八井谷(6)	美方郡	香美町	村岡区八井谷	38	115	40
自然	(美)1	久須部(2)	美方郡	香美町	小代区久須部	45	65	54
自然	(美)2	久須部(3)	美方郡	香美町	小代区久須部	52	70	60
自然	(美)3	久須部(4)	美方郡	香美町	小代区久須部	42	35	30
自然	(美)4	佐坊	美方郡	香美町	小代区佐坊	30	55	6
自然	(美)5	秋岡(2)	美方郡	香美町	小代区秋岡	35	90	28
自然	(美)6	秋岡(3)	美方郡	香美町	小代区秋岡	40	70	10
自然	(美)7	秋岡(4)	美方郡	香美町	小代区秋岡	35	100	14
自然	(美)8	秋岡(5)	美方郡	香美町	小代区秋岡	40	65	36
自然	(美)9	東垣	美方郡	香美町	小代区東垣	30	65	12
自然	(美)10	鍛冶屋(1)	美方郡	香美町	小代区鍛冶屋	35	80	14
自然	(美)11	鍛冶屋(2)	美方郡	香美町	小代区鍛冶屋	35	50	95
自然	(美)12	大谷(8)	美方郡	香美町	小代区大谷	31	75	28

(予3-1-4) 急傾斜地崩壊危険箇所(Ⅱ:人家1~4戸の箇所)
新温泉土木事務所

斜面	箇所番号	箇所名	位置			地形		
			郡市名	区町名	大字小字名	傾斜度(度)	延長(m)	高さ(m)
自然	(美)13	大谷(9)	美方郡	香美町	小代区大谷	41	65	18
自然	(美)14	忠宮(3)	美方郡	香美町	小代区忠宮	48	40	20
自然	(美)15	忠宮(4)	美方郡	香美町	小代区忠宮	36	60	60
自然	(美)16	貫田(4)	美方郡	香美町	小代区貫田	40	120	20
自然	(美)17	貫田(5)	美方郡	香美町	小代区貫田	30	120	18
自然	(美)18	茅野(3)	美方郡	香美町	小代区茅野	35	30	6
自然	(美)19	茅野(4)	美方郡	香美町	小代区茅野	40	60	24
自然	(美)20	実山(2)	美方郡	香美町	小代区実山	37	55	54
自然	(美)21	平野(1)	美方郡	香美町	小代区平野	42	90	14
自然	(美)22	平野(2)	美方郡	香美町	小代区平野	33	90	76
自然	(美)23	野間谷(3)	美方郡	香美町	小代区野間谷	30	70	40
自然	(美)24	野間谷(4)	美方郡	香美町	小代区野間谷	35	80	50
自然	(美)25	水間(2)	美方郡	香美町	小代区水間	30	90	28
自然	(美)26	水間猪之谷(2)	美方郡	香美町	小代区猪之谷	37	75	11
自然	(美)27	水間猪之谷(3)	美方郡	香美町	小代区猪之谷	34	35	28
自然	(美)28	水間猪之谷(4)	美方郡	香美町	小代区猪之谷	55	60	80
自然	(美)29	神場(3)	美方郡	香美町	小代区神場	35	60	16
自然	(美)30	神場(4)	美方郡	香美町	小代区神場	31	45	19
自然	(美)31	新屋(2)	美方郡	香美町	小代区新屋	32	75	14

(予3-1-4) 急傾斜地崩壊危険箇所(Ⅱ:人家1~4戸の箇所)
養父土木事務所

斜面	箇所番号	箇所名	位置			地形		
			郡市名	区町名	大字小字名	傾斜度(度)	延長(m)	高さ(m)
自然	(八)1	門前(1)	養父市		八鹿町宿南門前	42	30	13
自然	(八)2	門前(2)	養父市		八鹿町宿南門前	45	35	30
自然	(八)3	門前(3)	養父市		八鹿町宿南門前	42	50	14
自然	(八)4	門前(4)	養父市		八鹿町宿南門前	50	120	15
自然	(八)5	川西(1)	養父市		八鹿町宿南川西	51	70	15
自然	(八)6	川西(2)	養父市		八鹿町宿南川西	42	60	24
自然	(八)7	川西(3)	養父市		八鹿町宿南川西	43	65	30
自然	(八)8	川東(1)	養父市		八鹿町宿南川東	35	75	25
自然	(八)9	川東(2)	養父市		八鹿町宿南川東	35	60	21
自然	(八)10	川東(3)	養父市		八鹿町宿南川東	41	55	20
自然	(八)11	川東(4)	養父市		八鹿町宿南川東	38	55	23
自然	(八)12	浅間(1)	養父市		八鹿町浅間	52	65	10
自然	(八)13	浅間(2)	養父市		八鹿町浅間	32	80	32
自然	(八)14	浅間(3)	養父市		八鹿町浅間	45	55	24
自然	(八)15	伊佐	養父市		八鹿町伊佐	36	35	24
自然	(八)16	坂本	養父市		八鹿町坂本	45	50	20
自然	(八)17	岩崎(1)	養父市		八鹿町岩崎	41	25	53
自然	(八)18	岩崎(2)	養父市		八鹿町岩崎	35	75	28
自然	(八)19	大江	養父市		八鹿町大江	33	35	40
自然	(八)20	奥大江	養父市		八鹿町大江奥大江	40	95	60
自然	(八)21	下小田(1)	養父市		八鹿町下小田	35	60	30
自然	(八)22	下小田(2)	養父市		八鹿町下小田	32	40	30
自然	(八)23	下小田(3)	養父市		八鹿町下小田	36	35	18
自然	(八)24	上小田	養父市		八鹿町上小田	35	85	100
自然	(八)25	口三谷(1)	養父市		八鹿町三谷口三谷	38	50	20
自然	(八)26	口三谷(2)	養父市		八鹿町三谷口三谷	38	40	20
自然	(八)27	口三谷(3)	養父市		八鹿町三谷口三谷	40	105	16
自然	(八)28	三谷	養父市		八鹿町三谷	36	20	14
自然	(八)29	奥三谷	養父市		八鹿町三谷奥三谷	45	40	60
自然	(八)30	日畑(1)	養父市		八鹿町日畑	44	60	50
自然	(八)31	日畑(2)	養父市		八鹿町日畑	35	40	26
自然	(八)32	日畑(3)	養父市		八鹿町日畑	38	85	16
自然	(八)33	石原	養父市		八鹿町石原	39	45	31
自然	(八)34	椿色(1)	養父市		八鹿町石原椿色	45	65	25
自然	(八)35	椿色(2)	養父市		八鹿町石原椿色	38	50	86
自然	(八)36	椿色(3)	養父市		八鹿町石原椿色	40	90	50
自然	(八)37	椿色(4)	養父市		八鹿町石原椿色	45	30	40
自然	(八)38	椿色(5)	養父市		八鹿町石原椿色	41	65	102
自然	(八)39	中村(1)	養父市		八鹿町小佐中村	41	40	70
自然	(八)40	中村(2)	養父市		八鹿町小佐中村	45	80	48
自然	(八)41	中村(3)	養父市		八鹿町小佐中村	46	105	63
自然	(八)42	小佐	養父市		八鹿町小佐	36	45	52
自然	(八)43	石堂	養父市		八鹿町小佐石堂	34	95	36
自然	(八)44	九鹿(1)	養父市		八鹿町九鹿	39	50	60
自然	(八)45	九鹿(2)	養父市		八鹿町九鹿	44	80	114
自然	(八)46	九鹿(3)	養父市		八鹿町九鹿	32	80	60
自然	(八)47	旭町(1)	養父市		八鹿町八鹿旭町	33	115	23
自然	(八)48	旭町(2)	養父市		八鹿町八鹿旭町	33	60	30
自然	(八)49	旭町(3)	養父市		八鹿町八鹿旭町	37	30	78
自然	(八)50	畑ヶ中	養父市		八鹿町八木畑ヶ中	50	47	12
自然	(八)51	高柳谷(1)	養父市		八鹿町高柳高柳谷	52	40	16
自然	(八)52	高柳谷(2)	養父市		八鹿町高柳高柳谷	30	65	29
自然	(八)53	高柳向	養父市		八鹿町高柳高柳向	30	80	30
自然	(八)54	米里	養父市		八鹿町米里	35	33	52
自然	(八)55	朝倉(1)	養父市		八鹿町朝倉	36	40	16
自然	(八)56	朝倉(2)	養父市		八鹿町朝倉	36	55	17
自然	(八)57	国木(1)	養父市		八鹿町国木	42	85	24
自然	(八)58	国木(2)	養父市		八鹿町国木	40	75	20
自然	(八)59	小山	養父市		八鹿町小山	45	50	8
自然	(八)60	朝倉	養父市		八鹿町朝倉	44	75	90
自然	(八)61	上網場(1)	養父市		八鹿町上網場	38	50	12

(予3-1-4) 急傾斜地崩壊危険箇所(Ⅱ:人家1~4戸の箇所)
養父土木事務所

斜面	箇所番号	箇所名	位置			地形		
			郡市名	区町名	大字小字名	傾斜度(度)	延長(m)	高さ(m)
自然	(八)62	上網場(2)	養父市		八鹿町上網場	40	65	46
人工	(八)1	小山	養父市		八鹿町小山	33	70	15
自然	(養)1	養父市場(1)	養父市		養父市場	40	40	14
自然	(養)2	養父市場(2)	養父市		養父市場	40	65	26
自然	(養)3	養父市場(3)	養父市		養父市場	35	25	24
自然	(養)4	養父市場(4)	養父市		養父市場	40	90	20
自然	(養)5	鉄屋米地	養父市		鉄屋米地	45	75	36
自然	(養)6	大塚	養父市		大塚	38	65	14
自然	(養)7	口米地	養父市		口米地	38	55	66
自然	(養)8	高中	養父市		奥米地高中	42	90	77
自然	(養)9	奥米地(1)	養父市		奥米地	39	35	48
自然	(養)10	奥米地(2)	養父市		奥米地	38	70	78
自然	(養)11	山中(1)	養父市		奥米地山中	38	110	33
自然	(養)12	山中(2)	養父市		奥米地山中	35	30	44
自然	(養)13	上箇	養父市		上箇	45	45	64
自然	(養)14	小城(1)	養父市		小城	39	45	66
自然	(養)15	小城(2)	養父市		小城	40	40	21
自然	(養)16	小城(3)	養父市		小城	33	50	43
自然	(養)17	東上野	養父市		東上野	30	250	40
自然	(養)18	はさまじ(1)	養父市		はさまじ	35	25	12
自然	(養)19	はさまじ(2)	養父市		はさまじ	36	20	10
自然	(養)20	はさまじ(3)	養父市		はさまじ	37	170	47
自然	(養)21	堀畑	養父市		堀畑	41	65	17
自然	(養)22	十二所一	養父市		十二所	34	80	68
自然	(養)23	十二所二	養父市		十二所	37	25	23
自然	(養)24	玉見	養父市		玉見	34	50	14
自然	(養)25	左近山(1)	養父市		左近山	35	60	36
自然	(養)26	左近山(2)	養父市		左近山	35	40	14
自然	(養)27	左近山(3)	養父市		左近山	31	35	52
自然	(養)28	伊豆	養父市		伊豆	36	165	22
自然	(養)29	稲津(1)	養父市		稲津	40	90	56
自然	(養)30	稲津(2)	養父市		稲津	39	60	44
自然	(養)31	下谷(1)	養父市		畑下谷	36	30	43
自然	(養)32	下谷(2)	養父市		畑下谷	46	35	36
自然	(養)33	下谷(3)	養父市		畑下谷	47	95	68
自然	(養)34	乙屋(1)	養父市		畑乙屋	42	60	51
自然	(養)35	乙屋(2)	養父市		畑乙屋	34	120	105
自然	(養)36	乙屋(3)	養父市		畑乙屋	30	35	23
自然	(養)37	乙屋(4)	養父市		畑乙屋	36	60	34
自然	(養)38	上谷(1)	養父市		畑上谷	32	80	8
自然	(養)39	上谷(2)	養父市		畑上谷	34	65	38
自然	(養)40	大坪(1)	養父市		大坪	33	45	61
自然	(養)41	大坪(2)	養父市		大坪	37	46	23
自然	(養)42	船谷(1)	養父市		船谷	37	40	10
自然	(養)43	船谷(2)	養父市		船谷	39	45	14
自然	(養)44	船谷(3)	養父市		船谷	38	80	55
自然	(養)45	船谷(4)	養父市		船谷	48	85	28
自然	(養)46	池山(1)	養父市		三谷池山	38	115	22
自然	(養)47	池山(2)	養父市		池山	41	38	26
自然	(養)48	三谷(1)	養父市		三谷	38	40	67
自然	(養)49	三谷(2)	養父市		三谷	37	35	47
自然	(養)50	三谷(3)	養父市		三谷	34	35	48
自然	(養)51	添谷	養父市		三谷添谷	40	40	14
自然	(養)52	森(1)	養父市		森	49	40	14
自然	(養)53	森(2)	養父市		森	35	40	20
自然	(養)54	原	養父市		森原	43	60	16
自然	(養)55	犬野(1)	養父市		森犬野	38	140	105
自然	(養)56	犬野(2)	養父市		森犬野	45	50	42
自然	(養)57	奥山(1)	養父市		森奥山	32	25	19
自然	(養)58	奥山(2)	養父市		森奥山	33	35	15
自然	(養)59	建屋	養父市		建屋	34	35	29

(予3-1-4) 急傾斜地崩壊危険箇所(Ⅱ:人家1~4戸の箇所)

養父土木事務所

斜面	箇所番号	箇所名	位置			地形		
			郡市名	区町名	大字小字名	傾斜度(度)	延長(m)	高さ(m)
自然	(養)60	餅耕地(1)	養父市		餅耕地	32	55	13
自然	(養)61	餅耕地(2)	養父市		餅耕地	40	50	35
自然	(養)62	野谷(1)	養父市		長野野谷	44	60	15
自然	(養)63	野谷(2)	養父市		長野野谷	41	130	58
自然	(養)64	石ヶ坪(1)	養父市		長野石ヶ坪	32	60	32
自然	(養)65	石ヶ坪(2)	養父市		長野石ヶ坪	38	70	50
自然	(養)66	柴(1)	養父市		長野柴	43	55	25
自然	(養)67	柴(2)	養父市		長野柴	38	135	44
自然	(養)68	長野(1)	養父市		長野	50	45	20
自然	(養)69	長野(2)	養父市		長野	32	25	25
自然	(養)70	内山	養父市		長野内山	36	125	40
自然	(養)71	井ノ坪	養父市		長野井ノ坪	35	120	60
自然	(養)72	唐川(1)	養父市		長野唐川	36	125	45
自然	(養)73	唐川(2)	養父市		長野唐川	35	35	47
自然	(養)74	唐川(3)	養父市		長野唐川	35	25	40
自然	(養)75	唐川(4)	養父市		長野唐川	36	30	34
自然	(養)76	唐川(5)	養父市		長野唐川	41	60	57
自然	(養)77	唐川(6)	養父市		長野唐川	45	150	33
自然	(養)78	唐川(7)	養父市		長野唐川	35	25	18
人工	(養)1	はさまじ峠	養父市		はさまじ峠	31	150	48
自然	(大)1	姫ノ宮	養父市		大屋町宮垣姫ノ宮	41	35	15
自然	(大)2	宮垣(1)	養父市		大屋町宮垣姫ノ宮	44	90	25
自然	(大)3	宮垣(2)	養父市		大屋町宮垣姫ノ宮	32	30	15
自然	(大)4	樽見(1)	養父市		大屋町宮垣姫ノ宮	50	40	6
自然	(大)5	樽見(2)	養父市		大屋町宮垣姫ノ宮	55	40	10
自然	(大)6	樽見(3)	養父市		大屋町宮垣姫ノ宮	42	55	10
自然	(大)7	樽見(4)	養父市		大屋町宮垣姫ノ宮	48	35	30
自然	(大)8	奥(1)	養父市		大屋町宮垣姫ノ宮	30	85	28
自然	(大)9	奥(2)	養父市		大屋町宮垣姫ノ宮	31	125	60
自然	(大)10	由良(1)	養父市		大屋町宮垣姫ノ宮	30	85	19
自然	(大)11	由良(2)	養父市		大屋町宮垣姫ノ宮	33	45	32
自然	(大)12	由良(3)	養父市		大屋町宮垣姫ノ宮	30	60	26
自然	(大)13	夏梅(1)	養父市		大屋町宮垣姫ノ宮	35	55	18
自然	(大)14	夏梅(2)	養父市		大屋町宮垣姫ノ宮	41	65	50
自然	(大)15	加保	養父市		大屋町宮垣姫ノ宮	38	60	24
自然	(大)16	横行(1)	養父市		大屋町横行	41	80	36
自然	(大)17	横行(2)	養父市		大屋町横行	43	35	26
自然	(大)18	横行(3)	養父市		大屋町横行	31	35	10
自然	(大)19	大谷(1)	養父市		大屋町若杉大谷	32	100	45
自然	(大)20	大谷(2)	養父市		大屋町若杉大谷	39	60	52
自然	(大)21	大谷(3)	養父市		大屋町若杉大谷	31	140	45
自然	(大)22	大谷(4)	養父市		大屋町若杉大谷	40	180	50
自然	(大)23	大谷(5)	養父市		大屋町若杉大谷	45	90	80
自然	(大)24	大谷(6)	養父市		大屋町若杉大谷	39	45	50
自然	(大)25	若杉(1)	養父市		大屋町若杉	31	35	25
自然	(大)26	若杉(2)	養父市		大屋町若杉	43	135	55
自然	(大)27	若杉(3)	養父市		大屋町若杉	36	45	39
自然	(大)28	若杉(4)	養父市		大屋町若杉	32	30	25
自然	(大)29	若杉(5)	養父市		大屋町若杉	31	120	36
自然	(大)30	若杉(6)	養父市		大屋町若杉	33	30	30
自然	(大)31	若杉(7)	養父市		大屋町若杉	45	50	19
自然	(大)32	若杉(8)	養父市		大屋町若杉	53	40	31
自然	(大)33	若杉(9)	養父市		大屋町若杉	40	60	30
自然	(大)34	若杉(10)	養父市		大屋町若杉	41	40	33
自然	(大)35	若杉(11)	養父市		大屋町若杉	33	65	20
自然	(大)36	奥若杉(1)	養父市		大屋町若杉奥若杉	35	30	32
自然	(大)37	奥若杉(2)	養父市		大屋町若杉奥若杉	37	40	44
自然	(大)38	奥若杉(3)	養父市		大屋町若杉奥若杉	32	40	35
自然	(大)39	筏(1)	養父市		大屋町筏	40	20	51
自然	(大)40	筏(2)	養父市		大屋町筏	42	20	45
自然	(大)41	筏(3)	養父市		大屋町筏	34	60	45

(予3-1-4) 急傾斜地崩壊危険箇所(Ⅱ:人家1~4戸の箇所)
養父土木事務所

斜面	箇所番号	箇所名	位置			地形		
			郡市名	区町名	大字小字名	傾斜度(度)	延長(m)	高さ(m)
自然	(大)42	蔵垣(1)	養父市		大屋町蔵垣	37	80	30
自然	(大)43	蔵垣(2)	養父市		大屋町蔵垣	41	55	15
自然	(大)44	蔵垣(3)	養父市		大屋町蔵垣	39	50	45
自然	(大)45	瓜原	養父市		大屋町大杉瓜原	34	40	30
自然	(大)46	大杉(1)	養父市		大屋町大杉	31	45	30
自然	(大)47	大杉(2)	養父市		大屋町大杉	37	60	45
自然	(大)48	大杉(3)	養父市		大屋町大杉	38	40	50
自然	(大)49	笠谷(1)	養父市		大屋町笠谷	39	35	14
自然	(大)50	笠谷(2)	養父市		大屋町笠谷	37	35	30
自然	(大)51	笠谷(3)	養父市		大屋町笠谷	33	75	8
自然	(大)52	笠谷(4)	養父市		大屋町笠谷	38	70	16
自然	(大)53	系原(1)	養父市		大屋町系原	35	40	50
自然	(大)54	系原(2)	養父市		大屋町系原	34	30	16
自然	(大)55	系原(3)	養父市		大屋町系原	30	85	14
自然	(大)56	系原(4)	養父市		大屋町系原	31	50	36
自然	(大)57	系原(5)	養父市		大屋町系原	35	35	54
自然	(大)58	田野	養父市		大屋町系原田野	40	60	60
自然	(大)59	門屋	養父市		大屋町門屋	34	40	24
自然	(大)60	宮本(1)	養父市		大屋町宮本	32	65	42
自然	(大)61	宮本(2)	養父市		大屋町宮本	42	45	46
自然	(大)62	宮本(3)	養父市		大屋町宮本	47	40	30
自然	(大)63	宮本(4)	養父市		大屋町宮本	46	60	30
自然	(大)64	下浦(1)	養父市		大屋町須西下浦	38	50	28
自然	(大)65	下浦(2)	養父市		大屋町須西下浦	36	60	66
自然	(大)66	下浦(3)	養父市		大屋町須西下浦	38	130	63
自然	(大)67	下浦(4)	養父市		大屋町須西下浦	42	35	54
自然	(大)68	下浦(5)	養父市		大屋町須西下浦	41	65	60
自然	(大)69	下浦(6)	養父市		大屋町須西下浦	40	50	30
自然	(大)70	下浦(7)	養父市		大屋町須西下浦	47	35	60
自然	(大)71	須西	養父市		大屋町須西	33	35	30
自然	(大)72	柳(1)	養父市		大屋町和田柳	39	60	42
自然	(大)73	柳(2)	養父市		大屋町和田柳	40	75	48
自然	(大)74	柳(3)	養父市		大屋町和田柳	38	100	50
自然	(大)75	柳(4)	養父市		大屋町和田柳	40	100	45
自然	(大)76	柳(5)	養父市		大屋町和田柳	36	70	50
自然	(大)77	柳(6)	養父市		大屋町和田柳	39	60	34
自然	(大)78	柳(7)	養父市		大屋町和田柳	43	35	44
自然	(大)79	古屋(1)	養父市		大屋町和田古屋	32	55	44
自然	(大)80	古屋(2)	養父市		大屋町和田古屋	32	80	46
自然	(大)81	奈良辺(1)	養父市		大屋町和田奈良辺	37	35	30
自然	(大)82	奈良辺(2)	養父市		大屋町和田奈良辺	42	45	30
自然	(大)83	奈良辺(3)	養父市		大屋町和田奈良辺	38	100	80
自然	(大)84	田淵	養父市		大屋町和田田淵	33	60	46
自然	(大)85	観音町	養父市		大屋町明延観音町	30	25	12
自然	(大)86	明盛(1)	養父市		大屋町明延明盛	45	140	40
自然	(大)87	明盛(2)	養父市		大屋町明延明盛	40	40	60
自然	(大)88	明盛(3)	養父市		大屋町明延明盛	38	140	50
自然	(大)89	明盛(4)	養父市		大屋町明延明盛	38	40	20
自然	(大)90	明延	養父市		大屋町明延	36	55	64
自然	(関)1	草出(1)	養父市		草出	45	75	12
自然	(関)2	草出(2)	養父市		草出	36	25	70
自然	(関)3	川原場(1)	養父市		川原場	38	155	36
自然	(関)4	川原場(2)	養父市		川原場	38	60	45
自然	(関)5	別宮	養父市		別宮	60	25	55
自然	(関)6	葛畑(1)	養父市		葛畑	45	75	18
自然	(関)7	葛畑(2)	養父市		葛畑	39	50	14
自然	(関)8	葛畑(3)	養父市		葛畑	42	60	50
自然	(関)9	安井(1)	養父市		安井	43	25	14
自然	(関)10	安井(2)	養父市		安井	39	80	15
自然	(関)11	安井(3)	養父市		安井	35	35	18
自然	(関)12	出合(1)	養父市		出合	30	45	26

(予3-1-4) 急傾斜地崩壊危険箇所(Ⅱ:人家1~4戸の箇所)
 養父土木事務所

斜面	箇所番号	箇所名	位置			地形		
			郡市名	区町名	大字小字名	傾斜度(度)	延長(m)	高さ(m)
自然	(関)13	出合(2)	養父市		出合	35	50	21
自然	(関)14	出合(3)	養父市		出合	32	55	10
自然	(関)15	出合(4)	養父市		出合	50	30	12
自然	(関)16	尾原(1)	養父市		出合尾原	39	30	8
自然	(関)17	尾原(2)	養父市		出合尾原	43	30	16
自然	(関)18	尾原(3)	養父市		出合尾原	31	30	27
自然	(関)19	摺鉢(1)	養父市		出合摺鉢	39	40	40
自然	(関)20	摺鉢(2)	養父市		出合摺鉢	48	40	55
自然	(関)21	摺鉢(3)	養父市		出合摺鉢	32	95	30
自然	(関)22	摺鉢(4)	養父市		出合摺鉢	31	30	30
自然	(関)23	足坂	養父市		吉井足坂	33	50	22
自然	(関)24	中瀬(1)	養父市		吉井中瀬	36	55	30
自然	(関)25	中瀬(2)	養父市		吉井中瀬	35	110	10
自然	(関)26	吉井	養父市		吉井	33	25	30
自然	(関)27	八木谷(1)	養父市		関宮八木谷	34	30	40
自然	(関)28	八木谷(2)	養父市		関宮八木谷	39	80	28
自然	(関)29	八木谷(3)	養父市		関宮八木谷	42	95	14
自然	(関)30	八木谷(4)	養父市		関宮八木谷	39	45	10
自然	(関)31	関宮	養父市		関宮	35	50	26
自然	(関)32	万久里(1)	養父市		万久里	34	50	30
自然	(関)33	万久里(2)	養父市		万久里	40	70	30
自然	(関)34	大谷	養父市		大谷	32	45	40
自然	(関)35	向三宅	養父市		三宅向三宅	33	40	18
自然	(関)36	耳堂(1)	養父市		三宅耳堂	39	35	50
自然	(関)37	耳堂(2)	養父市		三宅耳堂	39	25	40
自然	(関)38	耳堂(3)	養父市		三宅耳堂	44	55	65
自然	(関)39	三宅	養父市		三宅	35	30	45
自然	(生)1	円山(1)	朝来市		生野町円山	46	35	40
自然	(生)2	円山(2)	朝来市		生野町円山	43	50	35
自然	(生)3	小田和(1)	朝来市		生野町小田和	40	110	40
自然	(生)4	小田和(2)	朝来市		生野町小田和	35	50	25
自然	(生)5	小田和(3)	朝来市		生野町小田和	33	75	11
自然	(生)6	小田和(4)	朝来市		生野町小田和	39	70	30
自然	(生)7	小田和(5)	朝来市		生野町小田和	40	50	35
自然	(生)8	簾野(1)	朝来市		生野町簾野	46	30	20
自然	(生)9	簾野(2)	朝来市		生野町簾野	33	30	20
自然	(生)10	簾野(3)	朝来市		生野町簾野	36	30	30
自然	(生)11	簾野(4)	朝来市		生野町簾野	33	30	30
自然	(生)12	黒川	朝来市		生野町黒川	42	35	30
自然	(生)13	大外(1)	朝来市		生野町大外	43	30	25
自然	(生)14	大外(2)	朝来市		生野町大外	37	90	25
自然	(生)15	高路(1)	朝来市		生野町高路	39	30	15
自然	(生)16	高路(2)	朝来市		生野町高路	40	35	20
自然	(生)17	高路(3)	朝来市		生野町高路	42	35	40
自然	(生)18	梅ヶ畑	朝来市		生野町梅ヶ畑	39	70	18
自然	(生)19	長野(1)	朝来市		生野町長野	41	30	40
自然	(生)20	長野(2)	朝来市		生野町長野	38	30	15
自然	(生)21	栃原(1)	朝来市		生野町栃原	42	50	70
自然	(生)22	栃原(2)	朝来市		生野町栃原	38	90	40
自然	(生)23	栃原(3)	朝来市		生野町栃原	31	25	10
自然	(生)24	栃原(4)	朝来市		生野町栃原	43	25	20
自然	(生)25	栃原(5)	朝来市		生野町栃原	38	55	70
自然	(生)26	栃原(6)	朝来市		生野町栃原	40	85	12
自然	(生)27	栃原(7)	朝来市		生野町栃原	40	200	40
自然	(生)28	栃原(8)	朝来市		生野町栃原	30	25	15
自然	(生)29	栃原(9)	朝来市		生野町栃原	38	30	20
自然	(生)30	栃原(10)	朝来市		生野町栃原	46	35	50
自然	(生)31	口銀谷(1)	朝来市		生野町口銀谷	42	60	20
自然	(生)32	口銀谷(2)	朝来市		生野町口銀谷	39	95	17
自然	(生)33	口銀谷(3)	朝来市		生野町口銀谷	42	70	45
自然	(生)34	真弓(1)	朝来市		生野町真弓	40	70	65

(予3-1-4) 急傾斜地崩壊危険箇所(Ⅱ:人家1~4戸の箇所)
養父土木事務所

斜面	箇所番号	箇所名	位置			地形		
			郡市名	区町名	大字小字名	傾斜度(度)	延長(m)	高さ(m)
自然	(生)35	真弓(2)	朝来市		生野町真弓	45	100	55
自然	(生)36	真弓(3)	朝来市		生野町真弓	40	40	30
自然	(生)37	猪野々	朝来市		生野町猪野々	38	60	35
自然	(生)38	白口(1)	朝来市		生野町白口	36	35	20
自然	(生)39	白口(2)	朝来市		生野町白口	44	35	30
自然	(生)40	白口(3)	朝来市		生野町白口	47	30	30
自然	(和)1	朝日(1)	朝来市		和田山町朝日	45	65	30
自然	(和)2	朝日(2)	朝来市		和田山町朝日	50	20	10
自然	(和)3	朝日(3)	朝来市		和田山町朝日	45	20	24
自然	(和)4	朝日(4)	朝来市		和田山町朝日	52	35	26
自然	(和)5	竹ノ内(1)	朝来市		和田山町竹ノ内	45	70	48
自然	(和)6	竹ノ内(2)	朝来市		和田山町竹ノ内	50	130	70
自然	(和)7	竹ノ内(3)	朝来市		和田山町竹ノ内	50	85	50
自然	(和)8	竹ノ内(4)	朝来市		和田山町竹ノ内	55	35	36
自然	(和)9	竹ノ内(5)	朝来市		和田山町竹ノ内	43	75	62
自然	(和)10	和田	朝来市		和田山町和田	42	40	72
自然	(和)11	内海(1)	朝来市		和田山町内海	55	35	45
自然	(和)12	内海(2)	朝来市		和田山町内海	60	50	30
自然	(和)13	内海(3)	朝来市		和田山町内海	50	35	40
自然	(和)14	内海(4)	朝来市		和田山町内海	40	75	48
自然	(和)15	内海(5)	朝来市		和田山町内海	50	67	34
自然	(和)16	内海(6)	朝来市		和田山町内海	55	40	20
自然	(和)17	内海(7)	朝来市		和田山町内海	40	45	42
自然	(和)18	市場	朝来市		和田山町市場	40	45	64
自然	(和)19	宮内(1)	朝来市		和田山町宮内	30	40	40
自然	(和)20	宮内(2)	朝来市		和田山町宮内	30	30	10
自然	(和)21	法道寺(1)	朝来市		和田山町法道寺	40	50	22
自然	(和)22	法道寺(2)	朝来市		和田山町法道寺	40	80	22
自然	(和)23	宮田(1)	朝来市		和田山町宮田	40	90	26
自然	(和)24	宮田(2)	朝来市		和田山町宮田	45	20	16
自然	(和)25	秋葉台(1)	朝来市		和田山町秋葉台	60	55	16
自然	(和)26	秋葉台(2)	朝来市		和田山町秋葉台	40	35	25
自然	(和)27	秋葉台(3)	朝来市		和田山町秋葉台	40	30	15
自然	(和)28	室尾(1)	朝来市		和田山町室尾	38	40	44
自然	(和)29	室尾(2)	朝来市		和田山町室尾	35	90	40
自然	(和)30	室尾(3)	朝来市		和田山町室尾	40	55	30
自然	(和)31	岡田(1)	朝来市		和田山町岡田	60	165	20
自然	(和)32	岡田(2)	朝来市		和田山町岡田	40	35	20
自然	(和)33	岡田(3)	朝来市		和田山町岡田	40	135	36
自然	(和)34	野村	朝来市		和田山町野村	35	33	40
自然	(和)35	中	朝来市		和田山町中	40	33	24
自然	(和)36	東和田	朝来市		和田山町東和田	37	67	30
自然	(和)37	宮(1)	朝来市		和田山町宮	40	30	20
自然	(和)38	宮(2)	朝来市		和田山町宮	35	35	20
自然	(和)39	白井	朝来市		和田山町白井	35	30	25
自然	(和)40	久和田(1)	朝来市		和田山町久和田	45	65	30
自然	(和)41	久和田(2)	朝来市		和田山町久和田	45	30	35
自然	(和)42	別所	朝来市		和田山町岡別所	40	85	25
自然	(和)43	岡	朝来市		和田山町岡	40	70	18
自然	(和)44	土田(1)	朝来市		和田山町土田	50	40	20
自然	(和)45	土田(2)	朝来市		和田山町土田	40	70	35
自然	(和)46	寺谷(1)	朝来市		和田山町寺谷	40	115	40
自然	(和)47	寺谷(2)	朝来市		和田山町寺谷	40	30	20
自然	(和)48	東谷(1)	朝来市		和田山町東谷	40	75	20
自然	(和)49	東谷(2)	朝来市		和田山町東谷	55	25	16
自然	(和)50	東谷(3)	朝来市		和田山町東谷	50	45	10
自然	(和)51	藤和(1)	朝来市		和田山町藤和	31	40	12
自然	(和)52	藤和(2)	朝来市		和田山町藤和	40	40	13
自然	(和)53	藤和(3)	朝来市		和田山町藤和	45	70	30
自然	(和)54	藤和(4)	朝来市		和田山町藤和	39	90	35
自然	(和)55	藤和(5)	朝来市		和田山町藤和	42	30	30

(予3-1-4) 急傾斜地崩壊危険箇所(Ⅱ:人家1~4戸の箇所)
養父土木事務所

斜面	箇所番号	箇所名	位置			地形		
			郡市名	区町名	大字小字名	傾斜度(度)	延長(m)	高さ(m)
自然	(和)56	藤和(6)	朝来市		和田山町藤和	42	30	35
自然	(和)57	藤和(7)	朝来市		和田山町藤和	43	30	25
自然	(和)58	藤和(8)	朝来市		和田山町藤和	45	30	40
自然	(和)59	藤和(9)	朝来市		和田山町藤和	33	35	40
自然	(和)60	藤和(10)	朝来市		和田山町藤和	40	120	30
自然	(和)61	藤和(11)	朝来市		和田山町藤和	38	90	30
自然	(和)62	藤和(12)	朝来市		和田山町藤和	37	35	15
自然	(和)63	藤和(13)	朝来市		和田山町藤和	40	40	20
自然	(和)64	藤和(14)	朝来市		和田山町藤和	43	40	30
自然	(和)65	三波(1)	朝来市		和田山町三波	43	40	20
自然	(和)66	三波(2)	朝来市		和田山町三波	39	20	12
自然	(和)67	殿(1)	朝来市		和田山町殿	42	25	15
自然	(和)68	殿(2)	朝来市		和田山町殿	40	30	10
自然	(和)69	殿町	朝来市		和田山町竹田殿町	37	50	10
自然	(和)70	久留引(1)	朝来市		和田山町久留引	40	60	16
自然	(和)71	久留引(2)	朝来市		和田山町久留引	50	105	13
自然	(和)72	筒江	朝来市		和田山町筒江	37	35	17
自然	(和)73	枚田(1)	朝来市		和田山町枚田	40	50	10
自然	(和)74	枚田(2)	朝来市		和田山町枚田	51	55	45
自然	(和)75	枚田(3)	朝来市		和田山町枚田	45	70	50
自然	(和)76	比治	朝来市		和田山町比治	33	45	23
自然	(和)77	法興寺	朝来市		和田山町法興寺	38	50	40
自然	(和)78	桑原(1)	朝来市		和田山町桑原	40	55	35
自然	(和)79	桑原(2)	朝来市		和田山町桑原	50	35	6
自然	(和)80	桑原(3)	朝来市		和田山町桑原	37	80	20
自然	(和)81	桑原(4)	朝来市		和田山町桑原	30	30	15
自然	(山)1	小谷	朝来市		山東町小谷	35	40	25
自然	(山)2	諏訪	朝来市		山東町大月諏訪	44	40	25
自然	(山)3	越田	朝来市		山東町越田	45	70	15
自然	(山)4	森	朝来市		山東町森	38	80	35
自然	(山)5	与布土(1)	朝来市		山東町与布土	37	65	45
自然	(山)6	与布土(2)	朝来市		山東町与布土	36	100	50
自然	(山)7	与布土(3)	朝来市		山東町与布土	43	140	120
自然	(山)8	三保	朝来市		山東町三保	33	75	30
自然	(山)9	大垣(1)	朝来市		山東町大垣	32	40	35
自然	(山)10	大垣(2)	朝来市		山東町大垣	40	190	40
自然	(山)11	大垣(3)	朝来市		山東町大垣	35	30	25
自然	(山)12	大垣(4)	朝来市		山東町大垣	34	20	15
自然	(山)13	上ゲ	朝来市		山東町矢名瀬町上ゲ	44	55	55
自然	(山)14	新堂(1)	朝来市		山東町新堂	43	30	45
自然	(山)15	新堂(2)	朝来市		山東町新堂	42	35	40
自然	(山)16	新堂(3)	朝来市		山東町新堂	36	70	20
自然	(山)17	大内	朝来市		山東町大内	36	35	30
自然	(山)18	野間(1)	朝来市		山東町野間	38	30	15
自然	(山)19	野間(2)	朝来市		山東町野間	37	30	25
自然	(山)20	野間(3)	朝来市		山東町野間	38	25	16
自然	(山)21	野間(4)	朝来市		山東町野間	38	35	25
自然	(山)22	田の口(1)	朝来市		山東町田の口	41	80	26
自然	(山)23	田の口(2)	朝来市		山東町田の口	40	20	6
自然	(山)24	田の口(3)	朝来市		山東町田の口	36	20	10
自然	(山)25	金浦(1)	朝来市		山東町金浦	31	30	10
自然	(山)26	金浦(2)	朝来市		山東町金浦	36	25	10
自然	(山)27	金浦(3)	朝来市		山東町金浦	60	15	6
自然	(山)28	金浦(4)	朝来市		山東町金浦	38	30	25
自然	(山)29	早田	朝来市		山東町早田	38	60	25
自然	(山)30	上早田	朝来市		山東町早田上早田	34	70	14
自然	(山)31	西谷	朝来市		山東町粟鹿西谷	32	50	30
自然	(山)32	比叡(1)	朝来市		山東町粟鹿比叡	33	30	16
自然	(山)33	比叡(2)	朝来市		山東町粟鹿比叡	34	75	14
自然	(山)34	柴(1)	朝来市		山東町柴	40	40	50
自然	(山)35	柴(2)	朝来市		山東町柴	40	60	35

(予3-1-4) 急傾斜地崩壊危険箇所(Ⅱ:人家1~4戸の箇所)
養父土木事務所

斜面	箇所番号	箇所名	位置			地形		
			郡市名	区町名	大字小字名	傾斜度(度)	延長(m)	高さ(m)
自然	(朝)1	佐中(1)	朝来市		佐のう佐中	40	100	75
自然	(朝)2	佐中(2)	朝来市		佐のう佐中	38	70	75
自然	(朝)3	佐中(3)	朝来市		佐のう佐中	40	145	100
自然	(朝)4	佐中(4)	朝来市		佐のう佐中	50	60	30
自然	(朝)5	佐中(5)	朝来市		佐のう佐中	43	30	35
自然	(朝)6	佐中(6)	朝来市		佐のう佐中	30	30	85
自然	(朝)7	平野(1)	朝来市		佐のう平野	38	40	190
自然	(朝)8	平野(2)	朝来市		佐のう平野	36	85	40
自然	(朝)9	平野(3)	朝来市		佐のう平野	46	150	55
自然	(朝)10	平野(4)	朝来市		佐のう平野	46	25	25
自然	(朝)11	平野(5)	朝来市		佐のう平野	38	60	40
自然	(朝)12	鉢山(1)	朝来市		鉢山	37	100	15
自然	(朝)13	鉢山(2)	朝来市		鉢山	45	80	50
自然	(朝)14	鉢山(3)	朝来市		鉢山	50	70	40
自然	(朝)15	神子畑(1)	朝来市		神子畑	32	30	25
自然	(朝)16	神子畑(2)	朝来市		神子畑	40	50	160
自然	(朝)17	神子畑(3)	朝来市		神子畑	42	60	40
自然	(朝)18	平野(5)	朝来市		佐のう平野	43	30	40
自然	(朝)19	平野(7)	朝来市		佐のう平野	45	35	45
自然	(朝)20	老波(1)	朝来市		佐のう老波	46	70	40
自然	(朝)21	老波(2)	朝来市		佐のう老波	50	80	90
自然	(朝)22	老波(3)	朝来市		佐のう老波	45	70	45
自然	(朝)23	土肥(1)	朝来市		佐のう土肥	32	70	15
自然	(朝)24	土肥(2)	朝来市		佐のう土肥	46	100	40
自然	(朝)25	土肥(3)	朝来市		佐のう土肥	40	160	20
自然	(朝)26	土肥(5)	朝来市		佐のう土肥	40	35	35
自然	(朝)27	土肥(6)	朝来市		佐のう土肥	41	50	60
自然	(朝)28	土肥(4)	朝来市		佐のう土肥	39	95	14
自然	(朝)29	山本(1)	朝来市		佐のう山本	42	150	30
自然	(朝)30	山本(2)	朝来市		佐のう山本	43	35	50
自然	(朝)31	山本(3)	朝来市		佐のう山本	32	30	30
自然	(朝)32	山本(4)	朝来市		佐のう山本	43	50	45
自然	(朝)33	山本(5)	朝来市		佐のう山本	37	40	30
自然	(朝)34	山本(6)	朝来市		佐のう山本	35	70	20
自然	(朝)35	八代(1)	朝来市		八代	47	50	50
自然	(朝)36	八代(2)	朝来市		八代	38	60	30
自然	(朝)37	奥田路(1)	朝来市		奥田路	37	35	40
自然	(朝)38	奥田路(2)	朝来市		奥田路	40	45	35
自然	(朝)39	奥田路(3)	朝来市		奥田路	45	60	60
自然	(朝)40	奥田路(4)	朝来市		奥田路	40	40	30
自然	(朝)41	奥田路(5)	朝来市		奥田路	38	30	30
自然	(朝)42	奥田路(6)	朝来市		奥田路	44	60	90
自然	(朝)43	奥田路(7)	朝来市		奥田路	42	35	40
自然	(朝)44	奥田路(8)	朝来市		奥田路	39	130	35
自然	(朝)45	奥田路(9)	朝来市		奥田路	40	50	70
自然	(朝)46	中田路(1)	朝来市		田路中田路	43	50	80
自然	(朝)47	中田路(2)	朝来市		田路中田路	38	30	35
自然	(朝)48	中田路(3)	朝来市		田路中田路	43	50	45
自然	(朝)49	中田路(4)	朝来市		田路中田路	45	70	40
自然	(朝)50	中田路(5)	朝来市		田路中田路	35	20	13
自然	(朝)51	中田路(6)	朝来市		田路中田路	47	40	60
自然	(朝)52	中田路(7)	朝来市		田路中田路	37	30	20
自然	(朝)53	中田路(8)	朝来市		田路中田路	40	50	60
自然	(朝)54	中田路(9)	朝来市		田路中田路	37	30	25
自然	(朝)55	口田路(2)	朝来市		田路口田路	36	80	25
自然	(朝)56	口田路(4)	朝来市		田路口田路	36	120	100
自然	(朝)57	口田路(3)	朝来市		田路口田路	40	40	35
自然	(朝)58	口田路(5)	朝来市		田路口田路	36	40	45
自然	(朝)59	口田路(6)	朝来市		田路口田路	45	40	75
自然	(朝)60	口田路(7)	朝来市		田路口田路	43	40	50
自然	(朝)61	口田路(8)	朝来市		田路口田路	44	40	45

(予3-1-4) 急傾斜地崩壊危険箇所(Ⅱ:人家1~4戸の箇所)
養父土木事務所

斜面	箇所番号	箇所名	位置			地形		
			郡市名	区町名	大字小字名	傾斜度(度)	延長(m)	高さ(m)
自然	(朝)62	口田路(9)	朝来市		田路口田路	38	30	35
自然	(朝)63	田路	朝来市		田路	44	40	60
自然	(朝)64	羽淵(1)	朝来市		羽淵	36	50	100
自然	(朝)65	羽淵(2)	朝来市		羽淵	42	75	50
自然	(朝)66	羽淵(3)	朝来市		羽淵	37	35	25
自然	(朝)67	羽淵(4)	朝来市		羽淵	37	30	30
自然	(朝)68	上八代(1)	朝来市		八代上八代	36	50	35
自然	(朝)69	上八代(2)	朝来市		八代上八代	37	55	35
自然	(朝)70	上八代(3)	朝来市		八代上八代	37	40	40
自然	(朝)71	上八代(4)	朝来市		八代上八代	44	90	20
自然	(朝)72	上八代(5)	朝来市		八代上八代	45	30	15
自然	(朝)73	上八代(6)	朝来市		八代上八代	38	50	65
自然	(朝)74	物部(1)	朝来市		物部	40	45	25
自然	(朝)75	物部(2)	朝来市		物部	32	120	60
自然	(朝)76	物部(3)	朝来市		物部	32	30	15
自然	(朝)77	石田(1)	朝来市		石田	40	40	25
自然	(朝)78	石田(2)	朝来市		石田	42	70	40
自然	(朝)79	石田(3)	朝来市		石田	40	60	40
自然	(朝)80	伊由市場	朝来市		伊由市場	42	105	25
自然	(朝)81	納座(1)	朝来市		納座	45	45	25
自然	(朝)82	納座(2)	朝来市		納座	40	60	20
自然	(朝)83	納座(3)	朝来市		納座	44	40	50
自然	(朝)84	口田路(1)	朝来市		田路口田路	37	55	60
自然	(朝)85	納座(4)	朝来市		納座	47	35	35
自然	(朝)86	川上(1)	朝来市		川上	32	40	20
自然	(朝)87	中田路(10)	朝来市		田路中田路	40	30	70
自然	(朝)88	川上(2)	朝来市		川上	38	50	30
自然	(朝)89	桑市	朝来市		桑市	38	70	60
自然	(朝)90	立脇(1)	朝来市		立脇	40	90	75
自然	(朝)91	立脇(2)	朝来市		立脇	36	55	25
自然	(朝)92	立脇(3)	朝来市		立脇	45	45	75
自然	(朝)93	立脇(4)	朝来市		立脇	42	60	75
自然	(朝)94	牧野(1)	朝来市		多々良木牧野	40	100	70
自然	(朝)95	牧野(2)	朝来市		多々良木牧野	46	115	40
自然	(朝)96	牧野(3)	朝来市		多々良木牧野	42	40	60
自然	(朝)97	牧野(4)	朝来市		多々良木牧野	35	125	60
自然	(朝)98	中村(1)	朝来市		多々良木中村	43	30	40
自然	(朝)99	中村(2)	朝来市		多々良木中村	38	50	30
自然	(朝)100	中村(3)	朝来市		多々良木中村	38	25	30
自然	(朝)101	中村(4)	朝来市		多々良木中村	42	140	45
自然	(朝)102	中村(5)	朝来市		多々良木中村	35	100	70
自然	(朝)103	中村(6)	朝来市		多々良木中村	38	50	65
自然	(朝)104	段(1)	朝来市		多々良木段	44	85	60
自然	(朝)105	段(2)	朝来市		多々良木段	47	35	30
自然	(朝)106	新井	朝来市		新井	45	105	40
自然	(朝)107	上岩津(1)	朝来市		岩津上岩津	32	30	6
自然	(朝)108	上岩津(2)	朝来市		岩津上岩津	38	50	90
自然	(朝)109	岩津(1)	朝来市		奥藤岩津	40	55	50
自然	(朝)110	岩津(2)	朝来市		奥藤岩津	42	60	45
人工	(朝)111	平野	朝来市		佐のう平野	65	50	8

(予3-1-4) 急傾斜地崩壊危険箇所(Ⅱ: 人家1~4戸の箇所)
丹波土木事務所

斜面	箇所番号	箇所名	位置			地形		
			郡市名	区町名	大字小字名	傾斜度(度)	延長(m)	高さ(m)
自然	1	桑原(1)	篠山市		桑原	35	100	25
自然	2	桑原(2)	篠山市		桑原	30	130	88
自然	3	桑原(3)	篠山市		桑原	35	95	42
自然	4	桑原(4)	篠山市		桑原	40	105	86
自然	5	桑原(5)	篠山市		桑原	35	155	56
自然	6	桑原(6)	篠山市		桑原	35	195	40
自然	7	遠方	篠山市		遠方	40	150	15
自然	8	本郷(1)	篠山市		本郷	50	75	15
自然	9	本郷(2)	篠山市		本郷	30	160	70
自然	10	本郷(3)	篠山市		本郷	40	45	10
自然	11	本郷(4)	篠山市		本郷	35	80	170
自然	12	本郷(5)	篠山市		本郷	40	200	150
自然	13	本郷(6)	篠山市		本郷	45	170	160
自然	14	本郷(7)	篠山市		本郷	45	210	150
自然	15	本郷(8)	篠山市		本郷	30	120	12
自然	16	本郷(9)	篠山市		本郷	35	130	95
自然	17	本郷(10)	篠山市		本郷	35	160	90
自然	18	本郷(11)	篠山市		本郷	30	130	30
自然	19	本郷(12)	篠山市		本郷	30	100	30
自然	20	本郷(13)	篠山市		本郷	30	35	20
自然	21	川坂(1)	篠山市		川坂	35	140	50
自然	22	川坂(2)	篠山市		川坂	35	170	50
自然	23	川坂(3)	篠山市		川坂	35	150	30
自然	24	川坂(4)	篠山市		川坂	40	100	90
自然	25	川坂(5)	篠山市		川坂	35	100	30
自然	26	川坂(6)	篠山市		川坂	40	45	15
自然	27	栗柄(1)	篠山市		栗柄	35	230	66
自然	28	栗柄(2)	篠山市		栗柄	30	50	22
自然	29	栗柄(3)	篠山市		栗柄	35	200	68
自然	30	栗柄(4)	篠山市		栗柄	35	160	84
自然	31	栗柄(5)	篠山市		栗柄	40	130	68
自然	32	栗柄(6)	篠山市		栗柄	30	120	38
自然	33	栗柄(7)	篠山市		栗柄	40	230	50
自然	34	栗柄(8)	篠山市		栗柄	40	80	22
自然	35	栗柄(9)	篠山市		栗柄	40	140	46
自然	36	栗柄(10)	篠山市		栗柄	40	170	50
自然	37	栗柄(11)	篠山市		栗柄	35	90	50
自然	38	栗柄(12)	篠山市		栗柄	40	80	35
自然	39	栗柄(13)	篠山市		栗柄	35	70	50
自然	40	栗柄(14)	篠山市		栗柄	35	270	80
自然	41	栗柄(15)	篠山市		栗柄	35	155	150
自然	42	栗柄(16)	篠山市		栗柄	35	90	76
自然	43	栗柄(17)	篠山市		栗柄	35	80	80
自然	44	栗柄(18)	篠山市		栗柄	40	100	75
自然	45	坂本	篠山市		坂本	35	110	62
自然	46	倉本(1)	篠山市		倉本	35	140	130
自然	47	倉本(2)	篠山市		倉本	35	230	120
自然	48	倉本(3)	篠山市		倉本	30	110	80
自然	49	倉本(4)	篠山市		倉本	30	140	94
自然	50	高坂(1)	篠山市		高坂	35	170	90
自然	51	高坂(2)	篠山市		高坂	30	140	176
自然	52	高坂(3)	篠山市		高坂	30	130	66
自然	53	高坂(4)	篠山市		高坂	35	160	60
自然	54	乗竹(1)	篠山市		乗竹	32	60	14
自然	55	乗竹(2)	篠山市		乗竹	38	80	20
自然	56	乗竹(3)	篠山市		乗竹	36	90	58
自然	57	乗竹(4)	篠山市		乗竹	38	210	140
自然	58	打坂(1)	篠山市		打坂	40	160	22
自然	59	打坂(2)	篠山市		打坂	42	70	64
自然	60	小坂(1)	篠山市		小坂	38	90	70

(予3-1-4) 急傾斜地崩壊危険箇所(Ⅱ: 人家1~4戸の箇所)
丹波土木事務所

斜面	箇所番号	箇所名	位置			地形		
			郡市名	区町名	大字小字名	傾斜度(度)	延長(m)	高さ(m)
自然	61	小坂(2)	篠山市		小坂	33	160	42
自然	62	小坂(3)	篠山市		小坂	50	70	12
自然	63	小坂(4)	篠山市		小坂	35	40	46
自然	64	大山宮(1)	篠山市		大山宮	35	100	40
自然	65	大山宮(2)	篠山市		大山宮	40	180	45
自然	66	大山宮(3)	篠山市		大山宮	35	250	65
自然	67	荒子新田	篠山市		荒子新田	35	200	70
自然	68	大山上	篠山市		大山上	30	120	70
自然	69	石住	篠山市		石住	40	95	80
自然	70	高倉(1)	篠山市		高倉	35	60	40
自然	71	高倉(2)	篠山市		高倉	40	150	35
自然	72	高倉(3)	篠山市		高倉	35	105	50
自然	73	高倉(4)	篠山市		高倉	30	185	80
自然	74	高倉(5)	篠山市		高倉	35	130	70
自然	75	一印谷	篠山市		一印谷	35	180	20
自然	76	町之田	篠山市		町之田	35	180	25
自然	77	西木之部(1)	篠山市		西木之部	35	80	60
自然	78	東木之部(1)	篠山市		東木之部	40	210	100
自然	79	西木之部(2)	篠山市		西木之部	35	40	18
自然	80	西木之部(3)	篠山市		西木之部	30	180	40
自然	81	西木之部(4)	篠山市		西木之部	35	90	30
自然	82	東木之部(2)	篠山市		東木之部	45	160	48
自然	83	東木之部(3)	篠山市		東木之部	45	190	60
自然	84	黒田	篠山市		黒田	40	200	30
自然	85	高屋	篠山市		高屋	35	50	15
自然	86	下板井	篠山市		下板井	40	130	66
自然	87	宮田	篠山市		宮田	40	75	14
自然	88	西谷(1)	篠山市		西谷	40	180	80
自然	89	西谷(2)	篠山市		西谷	38	70	40
自然	90	西谷(3)	篠山市		西谷	40	60	28
自然	91	西谷(4)	篠山市		西谷	42	160	18
自然	92	矢代(1)	篠山市		矢代	37	130	75
自然	93	矢代(2)	篠山市		矢代	40	100	20
自然	94	西浜谷	篠山市		西浜谷	32	75	25
自然	95	東浜谷	篠山市		東浜谷	35	130	35
自然	96	藤岡奥(1)	篠山市		藤岡奥	33	150	50
自然	97	藤岡奥(2)	篠山市		藤岡奥	32	140	60
自然	98	藤岡奥(3)	篠山市		藤岡奥	38	270	45
自然	99	寺谷	篠山市		寺谷	40	170	40
自然	100	鷺尾(1)	篠山市		鷺尾	43	170	45
自然	101	鷺尾(2)	篠山市		鷺尾	35	210	65
自然	102	知足(1)	篠山市		知足	39	160	70
自然	103	知足(2)	篠山市		知足	38	270	55
自然	104	丸山(1)	篠山市		丸山	38	200	50
自然	105	丸山(2)	篠山市		丸山	36	330	100
自然	106	瀬利(1)	篠山市		瀬利	30	200	55
自然	107	瀬利(2)	篠山市		瀬利	37	180	50
自然	108	瀬利(3)	篠山市		瀬利	37	130	75
自然	109	瀬利(4)	篠山市		瀬利	38	210	60
自然	110	火打岩(1)	篠山市		火打岩	38	250	70
自然	111	火打岩(2)	篠山市		火打岩	30	260	55
自然	112	火打岩(3)	篠山市		火打岩	32	110	100
自然	113	火打岩(4)	篠山市		火打岩	38	100	110
自然	114	火打岩(5)	篠山市		火打岩	39	210	100
自然	115	火打岩(6)	篠山市		火打岩	42	120	60
自然	116	奥畑(1)	篠山市		奥畑	35	240	75
自然	117	奥畑(2)	篠山市		奥畑	35	70	15
自然	118	火打岩(7)	篠山市		火打岩	33	90	55
自然	119	火打岩(8)	篠山市		火打岩	38	120	55
自然	120	火打岩(9)	篠山市		火打岩	39	140	50

(予3-1-4) 急傾斜地崩壊危険箇所(Ⅱ: 人家1~4戸の箇所)
丹波土木事務所

斜面	箇所番号	箇所名	位置			地形		
			郡市名	区町名	大字小字名	傾斜度(度)	延長(m)	高さ(m)
自然	121	今谷	篠山市		今谷	38	130	65
自然	122	倉谷	篠山市		倉谷	38	100	40
自然	123	春日江	篠山市		春日江	38	170	30
自然	124	佐貫谷	篠山市		佐貫谷	37	150	30
自然	125	奥県守(1)	篠山市		奥県守	35	280	25
自然	126	奥県守(2)	篠山市		奥県守	38	190	50
自然	127	県守(1)	篠山市		県守	34	310	30
自然	128	県守(2)	篠山市		県守	33	220	60
自然	129	県守口	篠山市		県守	33	80	40
自然	130	上篠見(1)	篠山市		上篠見	36	200	100
自然	131	上篠見(2)	篠山市		上篠見	37	140	75
自然	132	上篠見(3)	篠山市		上篠見	33	180	80
自然	133	上篠見(4)	篠山市		上篠見	34	140	80
自然	134	下篠見(1)	篠山市		下篠見	35	100	65
自然	135	下篠見(2)	篠山市		下篠見	34	140	75
自然	136	下篠見(3)	篠山市		下篠見	38	300	100
自然	137	下篠見(4)	篠山市		下篠見	35	130	60
自然	138	山田	篠山市		山田	38	130	90
自然	139	草ノ上	篠山市		草ノ上	32	200	55
自然	140	塩岡	篠山市		塩岡	38	220	75
自然	141	細工所	篠山市		細工所	35	150	15
自然	142	畑井(1)	篠山市		畑井	38	85	70
自然	143	畑井(2)	篠山市		畑井	32	190	50
自然	144	畑井(3)	篠山市		畑井	32	125	55
自然	145	向井	篠山市		向井	40	130	65
自然	146	辻(1)	篠山市		辻	38	300	70
自然	147	辻(2)	篠山市		辻	35	150	40
自然	148	辻(3)	篠山市		辻	34	110	65
自然	149	幡路(1)	篠山市		幡路	35	200	120
自然	150	幡路(2)	篠山市		幡路	36	90	40
自然	151	幡路(3)	篠山市		幡路	40	125	60
自然	152	箱谷	篠山市		箱谷	40	100	55
自然	153	藤之木	篠山市		藤之木	44	140	25
自然	154	藤坂(1)	篠山市		藤坂	35	270	50
自然	155	藤坂(2)	篠山市		藤坂	34	200	50
自然	156	小原	篠山市		小原	35	150	45
自然	157	福井(1)	篠山市		福井	39	110	60
自然	158	福井(2)	篠山市		福井	33	310	35
自然	159	福井(3)	篠山市		福井	32	110	50
自然	160	福井(4)	篠山市		福井	38	250	85
自然	161	福井(5)	篠山市		福井	33	180	80
自然	162	三熊(1)	篠山市		三熊	31	230	60
自然	163	三熊(2)	篠山市		三熊	35	120	70
自然	164	三熊(3)	篠山市		三熊	34	360	75
自然	165	三熊(4)	篠山市		三熊	38	240	75
自然	166	小倉	篠山市		小倉	35	300	40
自然	167	宮代(1)	篠山市		宮代	32	100	30
自然	168	宮代(2)	篠山市		宮代	38	140	65
自然	169	市野々(1)	篠山市		市野々	40	280	50
自然	170	市野々(2)	篠山市		市野々	35	170	70
自然	171	市野々(3)	篠山市		市野々	30	360	45
自然	172	立金(1)	篠山市		立金	37	125	65
自然	173	立金(2)	篠山市		立金	38	260	60
自然	174	奥山(1)	篠山市		奥山	40	400	50
自然	175	奥山(2)	篠山市		奥山	32	170	50
自然	176	奥山(3)	篠山市		奥山	33	150	70
自然	177	安口	篠山市		安口	35	125	85
自然	178	福住(1)	篠山市		福住	35	185	60
自然	179	福住(2)	篠山市		福住	40	130	80
自然	180	西野々(1)	篠山市		西野々	35	180	25

(予3-1-4) 急傾斜地崩壊危険箇所(Ⅱ: 人家1~4戸の箇所)
丹波土木事務所

斜面	箇所番号	箇所名	位置			地形		
			郡市名	区町名	大字小字名	傾斜度(度)	延長(m)	高さ(m)
自然	181	西野々(2)	篠山市		西野々	34	180	40
自然	182	西野々(3)	篠山市		西野々	37	180	40
自然	183	下原山(1)	篠山市		下原山	40	240	30
自然	184	下原山(2)	篠山市		下原山	39	130	30
自然	185	下原山(3)	篠山市		下原山	40	230	25
自然	186	中原山(1)	篠山市		中原山	36	170	20
自然	187	中原山(2)	篠山市		中原山	38	200	35
自然	188	黒石(1)	篠山市		今田町黒石	30	140	110
自然	189	黒石(2)	篠山市		今田町黒石	30	210	70
自然	190	黒石(3)	篠山市		今田町黒石	30	35	55
自然	191	黒石(4)	篠山市		今田町黒石	35	100	100
自然	192	本庄(1)	篠山市		今田町本庄	30	135	45
自然	193	本庄(2)	篠山市		今田町本庄	30	120	150
自然	194	木津	篠山市		今田町木津	35	100	70
自然	195	小野原(1)	篠山市		今田町小野原	35	70	65
自然	196	小野原(2)	篠山市		今田町小野原	30	70	40
自然	197	小野原(3)	篠山市		今田町小野原	40	50	10
自然	198	休場(2)	篠山市		今田町休場	35	250	120
自然	199	休場	篠山市		今田町休場	40	290	60
自然	200	休場(3)	篠山市		今田町休場	35	140	50
自然	201	釜屋	篠山市		今田町釜屋	30	150	60
自然	202	辰巳	篠山市		今田町辰巳	30	300	90
自然	203	味間奥(2)	篠山市		味間奥	35	150	40
自然	204	味間奥	篠山市		味間奥	35	90	50
自然	205	味間奥(3)	篠山市		味間奥	35	160	20
自然	206	味間奥(4)	篠山市		味間奥	35	230	115
自然	207	味間南(1)	篠山市		味間南	35	90	60
自然	208	味間南(2)	篠山市		味間南	30	180	60
自然	209	西古佐	篠山市		西古佐	40	70	15
自然	210	大沢	篠山市		大沢	35	330	110
自然	211	大沢新	篠山市		大沢新	30	180	120
自然	212	犬飼	篠山市		犬飼	35	180	30
自然	213	南矢代(1)	篠山市		南矢代	35	130	45
自然	214	南矢代(2)	篠山市		南矢代	35	280	80
自然	215	南矢代(3)	篠山市		南矢代	35	360	70
自然	216	真南条中(1)	篠山市		真南条中	35	80	50
自然	217	真南条中(2)	篠山市		真南条中	35	310	80
自然	218	当野(1)	篠山市		当野	35	140	65
自然	219	当野(2)	篠山市		当野	35	240	80
自然	220	当野(3)	篠山市		当野	35	60	12
自然	221	当野(4)	篠山市		当野	35	80	20
自然	222	貝内(1)	篠山市		貝内	35	160	30
自然	223	貝内(2)	篠山市		貝内	35	200	50
自然	224	貝内(3)	篠山市		貝内	35	360	70
自然	225	貝内(4)	篠山市		貝内	35	150	50
自然	226	古市	篠山市		古市	35	100	50
自然	227	不来坂(1)	篠山市		不来坂	30	190	30
自然	228	不来坂(2)	篠山市		不来坂	40	120	90
自然	229	住山(1)	篠山市		住山	35	185	100
自然	230	住山(2)	篠山市		住山	40	345	90
自然	231	住山(3)	篠山市		住山	40	310	40
自然	232	住山(4)	篠山市		住山	35	145	30
自然	233	住山(5)	篠山市		住山	35	220	40
自然	234	住山(6)	篠山市		住山	35	140	35
自然	235	油井(1)	篠山市		油井	30	105	120
自然	236	油井(2)	篠山市		油井	30	240	85
自然	237	油井(3)	篠山市		油井	40	140	40
自然	238	油井(4)	篠山市		油井	40	225	60
自然	239	油井(5)	篠山市		油井	35	90	100
自然	240	油井(6)	篠山市		油井	40	190	45

(予3-1-4) 急傾斜地崩壊危険箇所(Ⅱ: 人家1~4戸の箇所)
丹波土木事務所

斜面	箇所番号	箇所名	位置			地形		
			郡市名	区町名	大字小字名	傾斜度(度)	延長(m)	高さ(m)
自然	241	西吹(1)	篠山市		西吹	35	170	25
自然	242	西吹(2)	篠山市		西吹	30	70	10
自然	243	西吹(3)	篠山市		西吹	40	90	10
自然	244	東古佐	篠山市		東古佐	40	160	15
自然	245	網掛	篠山市		網掛	45	55	10
自然	246	吹新	篠山市		吹新	45	110	15
自然	247	沢田	篠山市		沢田	33	90	25
自然	248	東吹(1)	篠山市		東吹	30	110	30
自然	249	東吹(2)	篠山市		東吹	30	100	20
自然	250	東吹(3)	篠山市		東吹	35	220	90
自然	251	東吹(4)	篠山市		東吹	35	150	45
自然	252	東吹(5)	篠山市		東吹	35	185	45
自然	253	東吹(6)	篠山市		東吹	40	160	35
自然	254	岩崎(1)	篠山市		岩崎	40	170	20
自然	255	岩崎(2)	篠山市		岩崎	30	170	20
自然	256	真南条上	篠山市		真南条上	40	155	20
自然	257	小枕(1)	篠山市		小枕	40	130	50
自然	258	小枕(2)	篠山市		小枕	35	120	20
自然	259	小枕(3)	篠山市		小枕	35	200	60
自然	260	小枕(4)	篠山市		小枕	35	70	25
自然	261	小枕(5)	篠山市		小枕	35	105	40
自然	262	小多田(1)	篠山市		小多田	42	150	30
自然	263	小多田(2)	篠山市		小多田	36	110	35
自然	264	小多田(3)	篠山市		小多田	33	125	15
自然	265	殿町(1)	篠山市		殿町	30	140	70
自然	266	殿町(2)	篠山市		殿町	32	175	40
自然	267	野々垣	篠山市		野々垣	33	100	70
自然	268	曾地中(4)	篠山市		曾地中	39	110	85
自然	269	曾地中(5)	篠山市		曾地中	40	225	85
自然	270	曾地中(2)	篠山市		曾地中	36	190	50
自然	271	曾地中(6)	篠山市		曾地中	32	100	30
自然	272	曾地中(7)	篠山市		曾地中	33	70	30
自然	273	曾地中(8)	篠山市		曾地中	32	170	70
自然	274	曾地奥(1)	篠山市		曾地奥	41	180	55
自然	275	曾地奥(2)	篠山市		曾地奥	42	220	65
自然	276	曾地奥(3)	篠山市		曾地奥	39	240	65
自然	277	曾地奥(4)	篠山市		曾地奥	43	280	85
自然	278	曾地奥(5)	篠山市		曾地奥	34	170	45
自然	279	曾地奥(6)	篠山市		曾地奥	33	260	85
自然	280	曾地奥(7)	篠山市		曾地奥	38	250	55
自然	281	曾地奥(8)	篠山市		曾地奥	32	150	60
自然	282	後川奥(1)	篠山市		後川奥	38	130	75
自然	283	後川奥(2)	篠山市		後川奥	35	160	75
自然	284	後川奥(3)	篠山市		後川奥	40	190	100
自然	285	後川中	篠山市		後川中	37	300	100
自然	286	後川上(1)	篠山市		後川上	36	220	60
自然	287	後川上(2)	篠山市		後川上	35	240	80
自然	288	後川上ノ西(1)	篠山市		後川上	34	180	50
自然	289	後川新田(1)	篠山市		後川新田	38	150	100
自然	290	後川新田(2)	篠山市		後川新田	39	170	125
自然	291	後川新田(3)	篠山市		後川新田	42	200	140
自然	292	後川新田(4)	篠山市		後川新田	36	340	125
自然	(柏)1	田路	丹波市		柏原町田路	50	70	25
自然	(柏)2	大新屋	丹波市		柏原町大新屋	35	170	62
自然	(柏)3	大新屋(2)	丹波市		柏原町大新屋	30	150	60
自然	(柏)4	拳田	丹波市		柏原町拳田	40	105	34
自然	(柏)5	柏原(1)	丹波市		柏原町柏原	30	60	14
自然	(柏)6	柏原(2)	丹波市		柏原町柏原	32	110	56
自然	(柏)7	見長	丹波市		柏原町見長	35	75	68
自然	(柏)8	北中	丹波市		柏原町北中	35	90	16

(予3-1-4) 急傾斜地崩壊危険箇所(Ⅱ: 人家1~4戸の箇所)
丹波土木事務所

斜面	箇所番号	箇所名	位置			地形		
			郡市名	区町名	大字小字名	傾斜度(度)	延長(m)	高さ(m)
自然	(柏)9	上小倉(1)	丹波市		柏原町上小倉	30	230	50
自然	(柏)10	上小倉(2)	丹波市		柏原町上小倉	45	250	108
自然	(柏)11	上小倉(3)	丹波市		柏原町上小倉	40	125	116
自然	(柏)12	上小倉(4)	丹波市		柏原町上小倉	40	200	99
自然	(柏)13	上小倉(5)	丹波市		柏原町上小倉	40	165	88
自然	(柏)14	上小倉(6)	丹波市		柏原町上小倉	30	210	34
自然	(氷)1	三方(1)	丹波市		氷上町三方	40	120	32
自然	(氷)2	三方(2)	丹波市		氷上町三方	35	57	58
自然	(氷)3	三方(3)	丹波市		氷上町三方	35	155	54
自然	(氷)4	三方(4)	丹波市		氷上町三方	40	135	64
自然	(氷)5	三方(5)	丹波市		氷上町三方	35	75	30
自然	(氷)6	三方(6)	丹波市		氷上町三方	30	60	26
自然	(氷)7	清住(1)	丹波市		氷上町清住	30	140	60
自然	(氷)8	清住(2)	丹波市		氷上町清住	40	120	76
自然	(氷)9	中野	丹波市		氷上町中野	30	110	40
自然	(氷)10	三原(1)	丹波市		氷上町三原	40	130	48
自然	(氷)11	三原(2)	丹波市		氷上町三原	40	90	44
自然	(氷)12	上新庄	丹波市		氷上町上新庄	30	130	48
自然	(氷)13	長野	丹波市		氷上町長野	30	70	50
自然	(氷)14	沼(1)	丹波市		氷上町沼	35	70	70
自然	(氷)15	沼(2)	丹波市		氷上町沼	35	95	58
自然	(氷)16	鴨内(1)	丹波市		氷上町鴨内	45	80	36
自然	(氷)17	鴨内(2)	丹波市		氷上町鴨内	35	60	36
自然	(氷)18	鴨内(3)	丹波市		氷上町鴨内	40	65	56
自然	(氷)19	鴨内(4)	丹波市		氷上町鴨内	30	200	200
自然	(氷)20	鴨内(5)	丹波市		氷上町鴨内	30	55	60
自然	(氷)21	日比宇	丹波市		氷上町日比宇	40	55	74
自然	(氷)22	伊佐口(2)	丹波市		氷上町伊佐口	35	50	70
自然	(氷)23	伊佐口	丹波市		氷上町伊佐口	35	370	50
自然	(氷)24	香良(1)	丹波市		氷上町香良	35	110	46
自然	(氷)25	香良(2)	丹波市		氷上町香良	55	47	72
自然	(氷)26	香良(3)	丹波市		氷上町香良	40	90	48
自然	(氷)27	北油良(1)	丹波市		氷上町北油良	35	255	50
自然	(氷)28	北油良(2)	丹波市		氷上町北油良	40	310	70
自然	(氷)29	北油良(3)	丹波市		氷上町北油良	35	105	42
自然	(氷)30	南油良(1)	丹波市		氷上町南油良	30	145	56
自然	(氷)31	南油良(2)	丹波市		氷上町南油良	30	95	40
自然	(氷)32	南油良(3)	丹波市		氷上町南油良	40	75	42
自然	(氷)33	南油良(4)	丹波市		氷上町南油良	40	135	60
自然	(氷)34	市辺	丹波市		氷上町市辺	40	90	50
自然	(氷)35	西中東	丹波市		氷上町西中西中東	30	40	36
自然	(氷)36	横田	丹波市		氷上町横田	40	145	82
自然	(氷)37	石生(1)	丹波市		氷上町石生	40	75	18
自然	(氷)38	石生(2)	丹波市		氷上町石生	40	135	68
自然	(氷)39	北野	丹波市		氷上町北野	30	130	106
自然	(氷)40	谷村(1)	丹波市		氷上町谷村	35	320	70
自然	(氷)41	上油利	丹波市		氷上町油利上油利	30	80	38
自然	(氷)42	稲畑(1)	丹波市		氷上町稲畑	50	110	18
自然	(氷)43	稲畑(2)	丹波市		氷上町稲畑	35	140	22
自然	(氷)44	稲畑(3)	丹波市		氷上町稲畑	35	120	30
自然	(氷)45	朝阪(1)	丹波市		氷上町朝阪	35	65	50
自然	(氷)46	朝阪(2)	丹波市		氷上町朝阪	30	95	50
自然	(氷)47	朝阪(3)	丹波市		氷上町朝阪	35	115	110
自然	(氷)48	朝阪(4)	丹波市		氷上町朝阪	35	80	66
自然	(氷)49	小野(1)	丹波市		氷上町小野	40	50	48
自然	(氷)50	小野(2)	丹波市		氷上町小野	35	100	44
自然	(氷)51	福田(1)	丹波市		氷上町福田	35	115	104
自然	(氷)52	福田(2)	丹波市		氷上町福田	35	85	66
自然	(青)1	遠坂	丹波市		青垣町遠坂	43	470	90
自然	(青)2	和田	丹波市		青垣町遠坂和田	40	110	106

(予3-1-4) 急傾斜地崩壊危険箇所(Ⅱ: 人家1~4戸の箇所)
丹波土木事務所

斜面	箇所番号	箇所名	位置			地形		
			郡市名	区町名	大字小字名	傾斜度(度)	延長(m)	高さ(m)
自然	(青)3	徳畑(1)	丹波市		青垣町遠坂徳畑	45	130	60
自然	(青)4	徳畑(2)	丹波市		青垣町遠坂徳畑	40	130	76
自然	(青)5	徳畑(3)	丹波市		青垣町遠坂徳畑	38	50	78
自然	(青)6	徳畑(4)	丹波市		青垣町遠坂徳畑	40	130	86
自然	(青)7	徳畑(5)	丹波市		青垣町遠坂徳畑	32	55	16
自然	(青)8	平地	丹波市		青垣町山垣平地	42	120	60
自然	(青)9	上地	丹波市		青垣町山垣上地	36	100	30
自然	(青)10	下地(1)	丹波市		青垣町山垣下地	40	90	40
自然	(青)11	下地(2)	丹波市		青垣町山垣下地	43	100	90
自然	(青)12	中佐治	丹波市		青垣町中佐治	38	75	32
自然	(青)13	岡見	丹波市		青垣町中佐治岡見	34	80	110
自然	(青)14	明号(1)	丹波市		青垣町稲土明号	38	130	40
自然	(青)15	明号(2)	丹波市		青垣町稲土明号	36	65	86
自然	(青)16	西山	丹波市		青垣町稲土西山	38	110	36
自然	(青)17	菅原(1)	丹波市		青垣町稲土菅原	39	150	90
自然	(青)18	菅原(2)	丹波市		青垣町稲土菅原	45	140	90
自然	(青)19	菅原(3)	丹波市		青垣町稲土菅原	39	55	66
自然	(青)20	菅原(4)	丹波市		青垣町稲土菅原	39	90	130
自然	(青)21	文室	丹波市		青垣町文室	39	135	46
自然	(青)22	惣持	丹波市		青垣町惣持	34	90	38
自然	(青)23	小稗	丹波市		青垣町小稗	35	60	58
自然	(青)24	大稗	丹波市		青垣町大稗	32	90	60
自然	(青)25	一ノ瀬(1)	丹波市		青垣町大名草一ノ瀬	45	70	46
自然	(青)26	一ノ瀬(2)	丹波市		青垣町大名草一ノ瀬	38	80	36
自然	(青)27	一ノ瀬(3)	丹波市		青垣町大名草一ノ瀬	34	205	70
自然	(青)28	一ノ瀬(4)	丹波市		青垣町大名草一ノ瀬	45	125	62
自然	(青)29	一ノ瀬(5)	丹波市		青垣町大名草一ノ瀬	36	175	50
自然	(青)30	一ノ瀬(6)	丹波市		青垣町大名草一ノ瀬	32	70	42
自然	(青)31	大名草(1)	丹波市		青垣町大名草	44	110	90
自然	(青)32	大名草(2)	丹波市		青垣町大名草	41	115	90
自然	(青)33	大名草(3)	丹波市		青垣町大名草	43	95	90
自然	(青)34	新町	丹波市		青垣町佐治新町	35	75	30
自然	(青)35	西芦田(1)	丹波市		青垣町西芦田	32	110	52
自然	(青)36	西芦田(2)	丹波市		青垣町西芦田	33	105	60
自然	(青)37	寺内(1)	丹波市		青垣町沢野寺内	44	80	40
自然	(青)38	寺内(2)	丹波市		青垣町沢野寺内	40	105	58
自然	(青)39	奥塩久(1)	丹波市		青垣町奥塩久	35	100	104
自然	(青)40	奥塩久(2)	丹波市		青垣町奥塩久	34	120	50
自然	(青)41	奥塩久(3)	丹波市		青垣町奥塩久	35	50	52
自然	(青)42	殿谷(1)	丹波市		青垣町東芦田殿谷	40	65	50
自然	(青)43	殿谷(2)	丹波市		青垣町東芦田殿谷	32	180	50
自然	(青)44	東芦田	丹波市		青垣町東芦田	33	170	90
自然	(青)45	芦生	丹波市		青垣町東芦田芦生	38	100	42
自然	(春)1	牛河内(1)	丹波市		春日町牛河内	38	60	40
自然	(春)2	牛河内(2)	丹波市		春日町牛河内	38	30	18
自然	(春)3	長見	丹波市		春日町長王長見	35	580	20
自然	(春)4	天王	丹波市		春日町長王天王	45	70	20
自然	(春)5	野山	丹波市		春日町野山	30	100	130
自然	(春)6	坂	丹波市		春日町坂	35	70	85
自然	(春)7	歌道谷	丹波市		春日町歌道谷	34	55	54
自然	(春)8	石才	丹波市		春日町石才	30	180	110
自然	(春)9	山田(1)	丹波市		春日町山田	32	130	30
自然	(春)10	山田(2)	丹波市		春日町山田	56	70	55
自然	(春)11	山田(3)	丹波市		春日町山田	32	100	55
自然	(春)12	大野(1)	丹波市		春日町大野	34	60	60
自然	(春)13	大野(2)	丹波市		春日町大野	30	100	95
自然	(春)14	大野(3)	丹波市		春日町大野	35	80	95
自然	(春)15	古河	丹波市		春日町古河	32	140	70
自然	(春)16	稲塚(2)	丹波市		春日町稲塚	30	100	35
自然	(春)17	稲塚(3)	丹波市		春日町稲塚	32	90	35

(予3-1-4) 急傾斜地崩壊危険箇所(Ⅱ: 人家1~4戸の箇所)
丹波土木事務所

斜面	箇所番号	箇所名	位置			地形		
			郡市名	区町名	大字小字名	傾斜度(度)	延長(m)	高さ(m)
自然	(春)18	稲塚(1)	丹波市		春日町稲塚	33	70	35
自然	(春)19	七日市	丹波市		春日町七日市	34	45	16
自然	(春)20	池尾(1)	丹波市		春日町池尾	37	60	25
自然	(春)21	池尾(2)	丹波市		春日町池尾	31	45	20
自然	(春)22	小多利	丹波市		春日町小多利	30	120	80
自然	(春)23	野上野(1)	丹波市		春日町野上野	30	115	35
自然	(春)24	野上野(2)	丹波市		春日町野上野	33	60	22
自然	(春)25	野上野(3)	丹波市		春日町野上野	33	120	38
自然	(春)26	野上野(4)	丹波市		春日町野上野	30	60	26
自然	(春)27	平松	丹波市		春日町平松	30	100	25
自然	(春)28	奥野村	丹波市		春日町野村	35	70	20
自然	(春)29	棚原(1)	丹波市		春日町棚原	30	30	12
自然	(春)30	棚原(2)	丹波市		春日町棚原	34	110	40
自然	(春)31	国領	丹波市		春日町国領	37	46	20
自然	(春)32	柚津(1)	丹波市		春日町柚津	37	150	98
自然	(春)33	柚津(2)	丹波市		春日町柚津	30	110	38
自然	(春)34	柚津(3)	丹波市		春日町柚津	36	70	28
自然	(春)35	柚津(4)	丹波市		春日町柚津	36	140	76
自然	(春)36	鹿場(1)	丹波市		春日町鹿場	40	110	75
自然	(春)37	鹿場(2)	丹波市		春日町鹿場	68	80	46
自然	(春)38	鹿場(3)	丹波市		春日町鹿場	38	130	58
自然	(春)39	鹿場(4)	丹波市		春日町鹿場	38	110	64
自然	(春)40	鹿場(5)	丹波市		春日町鹿場	40	150	70
自然	(春)41	鹿場(6)	丹波市		春日町鹿場	60	50	10
自然	(春)42	鹿場(7)	丹波市		春日町鹿場	32	135	110
自然	(春)43	鹿場(8)	丹波市		春日町鹿場	37	140	120
自然	(春)44	鹿場(9)	丹波市		春日町鹿場	33	90	50
自然	(春)45	鹿場(10)	丹波市		春日町鹿場	41	120	66
自然	(春)46	鹿場(11)	丹波市		春日町鹿場	38	70	46
自然	(春)47	鹿場(12)	丹波市		春日町鹿場	30	50	16
自然	(春)48	鹿場(13)	丹波市		春日町鹿場	35	110	25
自然	(春)49	下三井庄(4)	丹波市		春日町下三井庄	40	80	25
自然	(春)50	下三井庄(5)	丹波市		春日町下三井庄	34	120	80
自然	(春)51	下三井庄(6)	丹波市		春日町下三井庄	38	70	54
自然	(春)52	下三井庄(7)	丹波市		春日町下三井庄	35	50	56
自然	(春)53	下三井庄(8)	丹波市		春日町下三井庄	32	100	30
自然	(春)54	下三井庄(9)	丹波市		春日町下三井庄	32	50	20
自然	(春)55	下三井庄(10)	丹波市		春日町下三井庄	42	35	42
自然	(春)56	下三井庄(1)	丹波市		春日町下三井庄	41	30	50
自然	(春)57	下三井庄(2)	丹波市		春日町下三井庄	38	170	50
自然	(春)58	下三井庄(3)	丹波市		春日町下三井庄	30	60	28
自然	(春)59	上三井庄(1)	丹波市		春日町上三井庄	42	240	126
自然	(春)60	上三井庄(2)	丹波市		春日町上三井庄	34	65	34
自然	(春)61	上三井庄(3)	丹波市		春日町上三井庄	38	90	66
自然	(春)62	上三井庄(4)	丹波市		春日町上三井庄	38	105	48
自然	(春)63	上三井庄(5)	丹波市		春日町上三井庄	50	60	50
自然	(春)64	上三井庄(6)	丹波市		春日町上三井庄	37	50	34
自然	(春)65	上三井庄(7)	丹波市		春日町上三井庄	38	50	112
自然	(春)66	松森	丹波市		春日町松森	40	110	50
自然	(春)67	広瀬(1)	丹波市		春日町広瀬	30	105	68
自然	(春)68	広瀬(2)	丹波市		春日町広瀬	35	50	32
自然	(春)69	広瀬(3)	丹波市		春日町広瀬	30	85	30
自然	(春)70	広瀬(4)	丹波市		春日町広瀬	35	55	42
自然	(春)71	広瀬(5)	丹波市		春日町広瀬	30	45	26
自然	(春)72	栢野(1)	丹波市		春日町栢野	45	100	70
自然	(春)73	栢野(2)	丹波市		春日町栢野	30	45	44
自然	(春)74	野瀬(1)	丹波市		春日町野瀬	55	70	66
自然	(春)75	野瀬(2)	丹波市		春日町野瀬	40	90	18
自然	(春)76	野瀬(3)	丹波市		春日町野瀬	40	130	46
自然	(春)77	野瀬(4)	丹波市		春日町野瀬	40	30	30

(予3-1-4) 急傾斜地崩壊危険箇所(Ⅱ: 人家1~4戸の箇所)
丹波土木事務所

斜面	箇所番号	箇所名	位置			地形		
			郡市名	区町名	大字小字名	傾斜度(度)	延長(m)	高さ(m)
自然	(春)78	野瀬(5)	丹波市		春日町野瀬	35	190	138
自然	(春)79	野瀬(6)	丹波市		春日町野瀬	35	80	68
自然	(春)80	野瀬(7)	丹波市		春日町野瀬	45	80	52
自然	(春)81	野瀬(8)	丹波市		春日町野瀬	38	80	66
自然	(春)82	野瀬(9)	丹波市		春日町野瀬	45	110	100
自然	(春)83	野瀬(10)	丹波市		春日町野瀬	45	175	154
自然	(春)84	野瀬(11)	丹波市		春日町野瀬	30	120	178
自然	(春)85	野瀬(12)	丹波市		春日町野瀬	35	240	200
自然	(春)86	野瀬(13)	丹波市		春日町野瀬	55	250	180
自然	(春)87	野瀬(14)	丹波市		春日町野瀬	30	30	40
自然	(春)88	野瀬(15)	丹波市		春日町野瀬	40	40	80
自然	(春)89	野瀬(16)	丹波市		春日町野瀬	35	50	70
自然	(山)1	西谷(1)	丹波市		山南町西谷	30	70	70
自然	(山)2	西谷(2)	丹波市		山南町西谷	35	50	90
自然	(山)3	西谷(3)	丹波市		山南町西谷	35	100	90
自然	(山)4	山本	丹波市		山南町山本	30	75	90
自然	(山)5	小畑(1)	丹波市		山南町小畑	35	50	70
自然	(山)6	小畑(2)	丹波市		山南町小畑	30	40	60
自然	(山)7	富田	丹波市		山南町富田	30	100	70
自然	(山)8	五ヶ野	丹波市		山南町五ヶ野	35	160	44
自然	(山)9	坂尻	丹波市		山南町坂尻	35	55	60
自然	(山)10	和田(1)	丹波市		山南町和田	30	95	50
自然	(山)11	和田(2)	丹波市		山南町和田	35	245	50
自然	(山)12	小野尻(1)	丹波市		山南町小野尻	30	110	60
自然	(山)13	小野尻(2)	丹波市		山南町小野尻	35	150	50
自然	(山)14	小野尻(3)	丹波市		山南町小野尻	30	90	50
自然	(山)15	小新屋	丹波市		山南町小新屋	30	95	30
自然	(山)16	梶	丹波市		山南町梶	35	100	90
自然	(山)17	草部(1)	丹波市		山南町草部	40	50	30
自然	(山)18	草部(2)	丹波市		山南町草部	35	50	30
自然	(山)19	岩屋(1)	丹波市		山南町岩屋	40	75	150
自然	(山)20	岩屋(2)	丹波市		山南町岩屋	35	90	80
自然	(山)21	岩屋(3)	丹波市		山南町岩屋	35	90	60
自然	(山)22	岩屋(4)	丹波市		山南町岩屋	40	35	30
自然	(山)23	山崎(1)	丹波市		山南町山崎	35	120	100
自然	(山)24	山崎(2)	丹波市		山南町山崎	35	65	100
自然	(山)25	奥野々	丹波市		山南町奥野々	35	95	130
自然	(山)26	岡本(1)	丹波市		山南町岡本	30	85	100
自然	(山)27	岡本(2)	丹波市		山南町岡本	30	80	100
自然	(山)28	北太田(1)	丹波市		山南町北太田	30	45	30
自然	(山)29	北太田(2)	丹波市		山南町北太田	30	80	40
自然	(山)30	北太田(3)	丹波市		山南町北太田	30	50	50
自然	(山)31	北太田(4)	丹波市		山南町北太田	30	65	100
自然	(山)32	北太田(5)	丹波市		山南町北太田	30	70	70
自然	(山)33	北太田(6)	丹波市		山南町北太田	30	80	40
自然	(山)34	太田	丹波市		山南町太田	35	120	100
自然	(山)35	篠場	丹波市		山南町篠場	35	35	34
自然	(山)36	下滝(1)	丹波市		山南町下滝	30	175	26
自然	(山)37	下滝(2)	丹波市		山南町下滝	35	35	12
自然	(山)38	上滝(1)	丹波市		山南町上滝	30	220	20
自然	(山)39	上滝(2)	丹波市		山南町上滝	40	195	30
自然	(山)40	上滝(3)	丹波市		山南町上滝	35	150	30
自然	(山)41	上滝(4)	丹波市		山南町上滝	30	130	40
自然	(山)42	上滝(5)	丹波市		山南町上滝	35	100	30
自然	(山)43	阿草(1)	丹波市		山南町阿草	35	105	50
自然	(山)44	阿草(2)	丹波市		山南町阿草	35	80	40
自然	(山)45	阿草(3)	丹波市		山南町阿草	35	60	40
自然	(山)46	阿草(4)	丹波市		山南町阿草	35	155	580
自然	(山)47	阿草(5)	丹波市		山南町阿草	30	45	50
自然	(山)48	阿草(6)	丹波市		山南町阿草	40	270	60

(予3-1-4) 急傾斜地崩壊危険箇所(Ⅱ: 人家1~4戸の箇所)
丹波土木事務所

斜面	箇所番号	箇所名	位置			地形		
			郡市名	区町名	大字小字名	傾斜度(度)	延長(m)	高さ(m)
自然	(山)49	阿草(7)	丹波市		山南町阿草	45	125	28
自然	(山)50	谷川山田(1)	丹波市		山南町谷川山田	30	170	100
自然	(山)51	谷川山田(2)	丹波市		山南町谷川山田	35	110	150
自然	(山)52	谷川山田(3)	丹波市		山南町谷川山田	30	95	200
自然	(山)53	笹路(1)	丹波市		山南町谷川笹路	30	80	60
自然	(山)54	笹路(2)	丹波市		山南町谷川笹路	30	40	10
自然	(山)55	谷川山田(4)	丹波市		山南町谷川山田	35	50	60
自然	(山)56	谷川山田(5)	丹波市		山南町谷川山田	35	75	80
自然	(山)57	谷川山田(6)	丹波市		山南町谷川山田	40	50	40
自然	(山)58	谷川山田(7)	丹波市		山南町谷川山田	35	60	70
自然	(山)59	谷川山田(8)	丹波市		山南町谷川山田	35	110	70
自然	(山)60	谷川山田(9)	丹波市		山南町谷川山田	35	100	30
自然	(山)61	谷川山田(10)	丹波市		山南町谷川山田	35	60	70
自然	(市)1	市ノ貝(1)	丹波市		市島町中竹田市ノ貝	40	180	80
自然	(市)2	市ノ貝(2)	丹波市		市島町中竹田市ノ貝	35	165	16
自然	(市)3	市ノ貝(3)	丹波市		市島町中竹田市ノ貝	30	145	10
自然	(市)4	市ノ貝(4)	丹波市		市島町中竹田市ノ貝	30	90	20
自然	(市)5	徳尾(1)	丹波市		市島町徳尾徳尾	35	22	70
自然	(市)6	徳尾(2)	丹波市		市島町徳尾徳尾	35	105	14
自然	(市)7	徳尾谷上	丹波市		市島町徳尾谷上	30	170	26
自然	(市)8	尾端	丹波市		市島町上鴨坂尾端	35	380	20
自然	(市)9	鴨坂(1)	丹波市		市島町上鴨坂鴨坂	40	200	30
自然	(市)10	鴨坂(2)	丹波市		市島町上鴨坂鴨坂	45	135	40
自然	(市)11	尾端(2)	丹波市		市島町上鴨坂尾端	35	200	40
自然	(市)12	尾端(3)	丹波市		市島町上鴨坂尾端	30	190	40
自然	(市)13	上鴨坂	丹波市		市島町上鴨坂	45	145	40
自然	(市)14	上竹田(2)	丹波市		市島町上竹田	30	145	20
自然	(市)15	上竹田今中(1)	丹波市		市島町上竹田今中	35	80	40
自然	(市)16	上竹田今中(2)	丹波市		市島町上竹田今中	45	140	8
自然	(市)17	上竹田段宿	丹波市		市島町上竹田段宿	35	135	40
自然	(市)18	下竹田樽井	丹波市		市島町下竹田樽井	30	150	16
自然	(市)19	下竹田石原	丹波市		市島町下竹田石原	35	135	16
自然	(市)20	下竹田森(1)	丹波市		市島町下竹田森	35	150	22
自然	(市)21	下竹田森(2)	丹波市		市島町下竹田森	55	175	16
自然	(市)22	下竹田表	丹波市		市島町下竹田表	35	105	30
自然	(市)23	久良部(1)	丹波市		市島町上垣久良部	30	55	10
自然	(市)24	久良部(2)	丹波市		市島町上垣久良部	35	70	20
自然	(市)25	北岡本	丹波市		市島町北岡本	35	150	40
自然	(市)26	東勅使	丹波市		市島町東勅使	40	115	8
自然	(市)27	勅使	丹波市		市島町勅使	40	85	10
自然	(市)28	乙河内(1)	丹波市		市島町乙河内	35	65	30
自然	(市)29	乙河内(2)	丹波市		市島町乙河内	35	105	40
自然	(市)30	酒梨西安	丹波市		市島町酒梨西安	40	90	45
自然	(市)31	岩戸(1)	丹波市		市島町岩戸	30	55	16
自然	(市)32	岩戸(2)	丹波市		市島町岩戸	35	80	45
自然	(市)33	岩戸(3)	丹波市		市島町岩戸	35	45	35
自然	(市)34	岩戸(4)	丹波市		市島町岩戸	35	60	14
自然	(市)35	上牧	丹波市		市島町上牧	35	135	78
自然	(市)36	上牧牧南(1)	丹波市		市島町上牧牧南	30	80	30
自然	(市)37	上牧牧南(2)	丹波市		市島町上牧牧南	35	80	30
自然	(市)38	上牧後地(1)	丹波市		市島町上牧後地	30	135	30
自然	(市)39	上牧後地(2)	丹波市		市島町上牧後地	35	85	30
自然	(市)40	上牧後地(3)	丹波市		市島町上牧後地	35	140	60
自然	(市)41	北奥末谷	丹波市		市島町北奥末谷	30	55	25
自然	(市)42	北奥神池(1)	丹波市		市島町北奥神池	30	200	50
自然	(市)43	北奥神池(2)	丹波市		市島町北奥神池	45	120	45
自然	(市)44	北奥神池(3)	丹波市		市島町北奥神池	45	85	45
自然	(市)45	北奥神池(4)	丹波市		市島町北奥神池	35	105	60
自然	(市)46	北奥塚原	丹波市		市島町北奥塚原	45	45	20
自然	(市)47	戸平(1)	丹波市		市島町戸平	40	80	65

(予3-1-4) 急傾斜地崩壊危険箇所(Ⅱ:人家1~4戸の箇所)
丹波土木事務所

斜面	箇所番号	箇所名	位置			地形		
			郡市名	区町名	大字小字名	傾斜度(度)	延長(m)	高さ(m)
自然	(市)48	戸平(2)	丹波市		市島町戸平	35	100	30
自然	(市)49	戸平(3)	丹波市		市島町戸平	45	200	40
自然	(市)50	戸平(4)	丹波市		市島町戸平	35	70	30
自然	(市)51	戸平(5)	丹波市		市島町戸平	40	100	50
自然	(市)52	戸平(6)	丹波市		市島町戸平	30	85	45
自然	(市)53	戸平(7)	丹波市		市島町戸平	40	65	50
自然	(市)54	戸平(8)	丹波市		市島町戸平	30	120	6
自然	(市)55	戸平(9)	丹波市		市島町戸平	40	180	50

(予3-1-4) 急傾斜地崩壊危険箇所(Ⅱ:人家1~4戸の箇所)
洲本土木事務所

斜面	箇所番号	箇所名	位置			地形		
			郡市名	区町名	大字小字名	傾斜度(度)	延長(m)	高さ(m)
自然	1	山田原(1)	洲本市		安乎町山田原	40	94	20
自然	2	山田原(2)	洲本市		安乎町山田原	30	55	20
自然	3	山田原(3)	洲本市		安乎町山田原	30	220	45
自然	4	山田原(4)	洲本市		安乎町山田原	30	55	48
自然	5	宮野原(1)	洲本市		安乎町宮野原	30	200	35
自然	6	宮野原(2)	洲本市		安乎町宮野原	35	115	25
自然	7	宮野原(3)	洲本市		安乎町宮野原	40	70	70
自然	8	宮野原(4)	洲本市		安乎町宮野原	35	105	60
自然	9	宮野原(5)	洲本市		安乎町宮野原	30	40	25
自然	10	宮野原(6)	洲本市		安乎町宮野原	30	60	10
自然	11	宮野原(7)	洲本市		安乎町宮野原	35	220	55
自然	12	北谷(1)	洲本市		安乎町北谷	40	75	8
自然	13	北谷(2)	洲本市		安乎町北谷	35	50	7
自然	14	古宮(1)	洲本市		安乎町古宮	45	100	64
自然	15	古宮(2)	洲本市		安乎町古宮	45	65	8
自然	16	古宮(3)	洲本市		安乎町古宮	50	60	22
自然	17	中田(1)	洲本市		安乎町中田	50	40	10
自然	18	中田(2)	洲本市		安乎町中田	50	32	10
自然	19	二ツ石	洲本市		安乎町二ツ石	30	120	16
自然	20	安浦(1)	洲本市		安乎町安浦	30	100	20
自然	21	安浦(2)	洲本市		安乎町安浦	40	140	20
自然	22	安浦(3)	洲本市		安乎町安浦	35	150	25
自然	23	安浦(4)	洲本市		安乎町安浦	30	90	40
自然	24	安浦(5)	洲本市		安乎町安浦	45	25	6
自然	25	安浦(6)	洲本市		安乎町安浦	35	50	35
自然	26	厚浜(1)	洲本市		中川原町厚浜	35	80	50
自然	27	厚浜(2)	洲本市		中川原町厚浜	35	250	50
自然	28	厚浜(3)	洲本市		中川原町厚浜	30	60	25
自然	29	厚浜(4)	洲本市		中川原町厚浜	30	45	15
自然	30	厚浜(5)	洲本市		中川原町厚浜	30	50	20
自然	31	厚浜(6)	洲本市		中川原町厚浜	45	90	60
自然	32	中川原(1)	洲本市		中川原町中川原	35	180	12
自然	33	中川原(2)	洲本市		中川原町中川原	30	80	10
自然	34	中川原(3)	洲本市		中川原町中川原	30	410	50
自然	35	中川原(4)	洲本市		中川原町中川原	35	120	20
自然	36	宇山(1)	洲本市		宇山	30	40	60
自然	37	三木田(1)	洲本市		中川原町三木田	30	60	15
自然	38	三木田(2)	洲本市		中川原町三木田	30	90	45
自然	39	宇山(2)	洲本市		宇山	35	60	8
自然	40	奥畑(1)	洲本市		奥畑	40	95	32
自然	41	奥畑(2)	洲本市		奥畑	35	100	30
自然	42	奥畑(3)	洲本市		奥畑	30	60	25
自然	43	奥畑(4)	洲本市		奥畑	50	85	15
自然	44	奥畑(5)	洲本市		奥畑	35	115	30
自然	45	納原(1)	洲本市		納原	35	90	46
自然	46	上内膳(1)	洲本市		上内膳	45	125	110
自然	47	上内膳(2)	洲本市		上内膳	35	85	40
自然	48	上内膳(3)	洲本市		上内膳	40	125	26
自然	49	上内膳(4)	洲本市		上内膳	30	70	25
自然	50	上内膳(5)	洲本市		上内膳	35	75	37
自然	51	上内膳(6)	洲本市		上内膳	30	90	34
自然	52	納原(2)	洲本市		納原	35	160	30
自然	53	納(1)	洲本市		納	45	82	15
自然	54	納(2)	洲本市		納	40	90	35
自然	55	上内膳(7)	洲本市		上内膳	30	92	8
自然	56	尾筋(1)	洲本市		上内膳尾筋	30	55	15
自然	57	尾筋(2)	洲本市		上内膳尾筋	30	62	8
自然	58	桑間(1)	洲本市		桑間	45	75	25
自然	59	桑間(2)	洲本市		桑間	40	280	32
自然	60	桑間(3)	洲本市		桑間	30	105	30
自然	61	池内	洲本市		池内	35	80	50

(予3-1-4) 急傾斜地崩壊危険箇所(Ⅱ:人家1~4戸の箇所)
洲本土木事務所

斜面	箇所番号	箇所名	位置			地形		
			郡市名	区町名	大字小字名	傾斜度(度)	延長(m)	高さ(m)
自然	62	宇原	洲本市		宇原	30	220	50
自然	63	鮎屋	洲本市		鮎屋	35	210	15
自然	64	野旦田(1)	洲本市		千草甲野旦田	40	110	15
自然	65	小路谷(1)	洲本市		小路谷	30	50	15
自然	66	野旦田(2)	洲本市		千草甲野旦田	35	120	8
自然	67	野旦田(3)	洲本市		千草甲野旦田	45	80	8
自然	68	千草己東(1)	洲本市		千草己東	30	80	15
自然	69	千草己東(2)	洲本市		千草己東	35	280	30
自然	70	上田原(1)	洲本市		千草乙上田原	35	120	25
自然	71	上田原(2)	洲本市		千草乙上田原	30	90	5
自然	72	猪鼻(1)	洲本市		千草丙猪鼻	35	70	40
自然	73	猪鼻(2)	洲本市		千草丙猪鼻	35	70	15
自然	74	小路谷(2)	洲本市		小路谷	30	70	15
自然	75	由良町内田(1)	洲本市		由良町内田	30	220	25
自然	76	由良町内田(2)	洲本市		由良町内田	35	60	40
自然	77	由良婦野谷	洲本市		由良町由良婦野谷	35	70	30
自然	78	由良町由良(1)	洲本市		由良町由良	45	80	20
自然	79	由良佐毘(2)	洲本市		由良町由良佐毘	45	110	40
自然	80	由良佐毘	洲本市		由良町由良佐毘	30	100	40
自然	81	由良佐毘(3)	洲本市		由良町由良佐毘	45	200	35
自然	82	由良町由良(2)	洲本市		由良町由良	35	180	35
自然	83	由良町由良(3)	洲本市		由良町由良	30	150	90
自然	84	由良町由良(4)	洲本市		由良町由良	35	220	60
自然	85	中津川組(1)	洲本市		中津川組	30	50	70
自然	86	中津川組(2)	洲本市		中津川組	35	120	70
自然	87	相川組(1)	洲本市		相川組	35	60	30
自然	88	相川組(2)	洲本市		相川組	35	150	70
自然	89	畑田組	洲本市		畑田組	40	180	20
自然	(五)1	都志米山(2)	洲本市		五色町都志米山	50	60	12
自然	(五)2	都志(1)	洲本市		五色町都志	45	60	10
自然	(五)3	都志(2)	洲本市		五色町都志	30	130	14
自然	(五)4	都志万歳(2)	洲本市		五色町都志万歳	30	110	10
自然	(五)5	鮎原葛尾(1)	洲本市		五色町鮎原葛尾	30	170	20
自然	(五)6	鮎原葛尾(2)	洲本市		五色町鮎原葛尾	35	160	20
自然	(五)7	鮎原葛尾(3)	洲本市		五色町鮎原葛尾	35	100	10
自然	(五)8	鮎原葛尾(4)	洲本市		五色町鮎原葛尾	60	50	18
自然	(五)9	鮎原中邑(1)	洲本市		五色町鮎原中邑	60	55	12
自然	(五)10	鮎原中邑(2)	洲本市		五色町鮎原中邑	35	100	30
自然	(五)11	鮎原中邑(3)	洲本市		五色町鮎原中邑	60	30	10
自然	(五)12	鮎原中邑(4)	洲本市		五色町鮎原中邑	30	60	30
自然	(五)13	鮎原吉田(1)	洲本市		五色町鮎原吉田	35	40	40
自然	(五)14	鮎原吉田(2)	洲本市		五色町鮎原吉田	35	90	50
自然	(五)15	鮎原吉田(3)	洲本市		五色町鮎原吉田	50	130	20
自然	(五)16	鮎原吉田(4)	洲本市		五色町鮎原吉田	35	100	30
自然	(五)17	鮎原吉田(5)	洲本市		五色町鮎原吉田	40	130	40
自然	(五)18	鮎原吉田(6)	洲本市		五色町鮎原吉田	35	40	16
自然	(五)19	鮎原吉田(7)	洲本市		五色町鮎原吉田	35	270	55
自然	(五)20	鮎原吉田(8)	洲本市		五色町鮎原吉田	50	100	35
自然	(五)21	鮎原吉田(9)	洲本市		五色町鮎原吉田	35	50	30
自然	(五)22	鮎原吉田(10)	洲本市		五色町鮎原吉田	40	100	20
自然	(五)23	鮎原吉田(11)	洲本市		五色町鮎原吉田	35	45	40
自然	(五)24	鮎原南谷(1)	洲本市		五色町鮎原南谷	35	200	25
自然	(五)25	鮎原南谷(2)	洲本市		五色町鮎原南谷	35	150	10
自然	(五)26	鮎原南谷(3)	洲本市		五色町鮎原南谷	30	330	30
自然	(五)27	鮎原下(1)	洲本市		五色町鮎原下	35	40	40
自然	(五)28	鮎原下(2)	洲本市		五色町鮎原下	35	140	20
自然	(五)29	鮎原上(1)	洲本市		五色町鮎原上	60	60	10
自然	(五)30	鮎原上(2)	洲本市		五色町鮎原上	30	10	5
自然	(五)31	鮎原上(3)	洲本市		五色町鮎原上	30	50	20
自然	(五)32	鮎原上(4)	洲本市		五色町鮎原上	45	40	8
自然	(五)33	鮎原上(5)	洲本市		五色町鮎原上	35	50	25

(予3-1-4) 急傾斜地崩壊危険箇所(Ⅱ:人家1~4戸の箇所)

洲本土木事務所

斜面	箇所番号	箇所名	位置			地形		
			郡市名	区町名	大字小字名	傾斜度(度)	延長(m)	高さ(m)
自然	(五)34	鮎原塔下(1)	洲本市		五色町鮎原塔下	35	290	45
自然	(五)35	鮎原塔下(2)	洲本市		五色町鮎原塔下	40	90	20
自然	(五)36	鮎原塔下(3)	洲本市		五色町鮎原塔下	30	80	8
自然	(五)37	鮎原塔下(4)	洲本市		五色町鮎原塔下	30	190	10
自然	(五)38	鮎原塔下(5)	洲本市		五色町鮎原塔下	40	90	10
自然	(五)39	鮎原塔下(6)	洲本市		五色町鮎原塔下	40	140	30
自然	(五)40	鮎原塔下(7)	洲本市		五色町鮎原塔下	40	90	30
自然	(五)41	鮎原塔下(8)	洲本市		五色町鮎原塔下	40	70	50
自然	(五)42	鮎原塔下(9)	洲本市		五色町鮎原塔下	40	40	25
自然	(五)43	鮎原下(3)	洲本市		五色町鮎原下	40	130	35
自然	(五)44	鮎原三野畑	洲本市		五色町鮎原三野畑	30	40	10
自然	(五)45	鮎原小山田(1)	洲本市		五色町鮎原小山田	30	90	10
自然	(五)46	鮎原小山田(2)	洲本市		五色町鮎原小山田	30	25	20
自然	(五)47	鮎原小山田(3)	洲本市		五色町鮎原小山田	30	120	10
自然	(五)48	鮎原栢野(1)	洲本市		五色町鮎原栢野	65	50	10
自然	(五)49	鮎原栢野(2)	洲本市		五色町鮎原栢野	30	40	6
自然	(五)50	鮎原栢野(3)	洲本市		五色町鮎原栢野	35	40	6
自然	(五)51	鮎原栢野(4)	洲本市		五色町鮎原栢野	35	50	20
自然	(五)52	都志大宮(1)	洲本市		五色町都志大宮	40	100	90
自然	(五)53	都志大宮(2)	洲本市		五色町都志大宮	35	120	25
自然	(五)54	都志大日	洲本市		五色町都志大日	40	120	10
自然	(五)55	都志大日(2)	洲本市		五色町都志大日	30	70	20
自然	(五)56	都志大日(3)	洲本市		五色町都志大日	35	30	20
自然	(五)57	都志角川(1)	洲本市		五色町都志角川	30	60	10
自然	(五)58	都志角川(2)	洲本市		五色町都志角川	40	35	10
自然	(五)59	都志角川(3)	洲本市		五色町都志角川	60	40	8
自然	(五)60	都志角川(4)	洲本市		五色町都志角川	30	170	8
自然	(五)61	都志角川(5)	洲本市		五色町都志角川	40	140	10
自然	(五)62	都志角川(6)	洲本市		五色町都志角川	30	60	10
自然	(五)63	広石北	洲本市		五色町広石北	70	50	10
自然	(五)64	鳥飼浦(1)	洲本市		五色町鳥飼浦	80	140	6
自然	(五)65	鳥飼浦(2)	洲本市		五色町鳥飼浦	30	50	35
自然	(五)66	鳥飼浦(3)	洲本市		五色町鳥飼浦	30	120	6
自然	(五)67	鳥飼浦(4)	洲本市		五色町鳥飼浦	70	45	8
自然	(五)68	鳥飼上(1)	洲本市		五色町鳥飼上	30	10	8
自然	(五)69	鳥飼上(2)	洲本市		五色町鳥飼上	45	50	6
自然	(五)70	鳥飼上(3)	洲本市		五色町鳥飼上	30	30	6
自然	(五)71	鳥飼上(4)	洲本市		五色町鳥飼上	30	20	10
自然	(五)72	鳥飼上(5)	洲本市		五色町鳥飼上	30	160	10
自然	(五)73	鳥飼上(6)	洲本市		五色町鳥飼上	50	90	10
自然	(五)74	鳥飼浦(5)	洲本市		五色町鳥飼浦	30	100	10
自然	(五)75	鳥飼浦(6)	洲本市		五色町鳥飼浦	30	240	10
自然	(五)76	広石下(1)	洲本市		五色町広石下	30	50	7
自然	(五)77	広石下(2)	洲本市		五色町広石下	35	50	8
自然	(五)78	広石中	洲本市		五色町広石中	60	60	6
自然	(五)79	下塚(1)	洲本市		五色町下塚	30	50	15
自然	(五)80	下塚(2)	洲本市		五色町下塚	55	35	6
自然	(五)81	上塚(1)	洲本市		五色町上塚	70	60	6
自然	(五)82	上塚(2)	洲本市		五色町上塚	30	100	6
自然	(五)83	上塚(3)	洲本市		五色町上塚	30	210	25
自然	(五)84	上塚(4)	洲本市		五色町上塚	40	50	8
自然	(五)85	下塚(3)	洲本市		五色町下塚	35	50	20
自然	(五)86	下塚(4)	洲本市		五色町下塚	45	70	10
自然	(五)87	上塚(5)	洲本市		五色町上塚	30	50	80
自然	(五)88	鳥飼浦(7)	洲本市		五色町鳥飼浦	30	130	20
自然	(五)89	鳥飼浦(8)	洲本市		五色町鳥飼浦	35	60	15
自然	(緑)1	倭文神道(1)	南あわじ市		倭文神道	30	70	10
自然	(緑)2	倭文神道(2)	南あわじ市		倭文神道	30	30	5
自然	(緑)3	倭文神道(3)	南あわじ市		倭文神道	30	55	8
自然	(緑)4	倭文庄田(1)	南あわじ市		倭文庄田	30	40	6
自然	(緑)5	倭文安住寺	南あわじ市		倭文安住寺	40	85	10

(予3-1-4) 急傾斜地崩壊危険箇所(Ⅱ:人家1~4戸の箇所)
洲本土木事務所

斜面	箇所番号	箇所名	位置			地形		
			郡市名	区町名	大字小字名	傾斜度(度)	延長(m)	高さ(m)
自然	(緑)6	倭文庄田(2)	南あわじ市		倭文庄田	30	65	10
自然	(緑)7	倭文庄田(3)	南あわじ市		倭文庄田	35	100	8
自然	(緑)8	倭文庄田(4)	南あわじ市		倭文庄田	35	55	8
自然	(緑)9	倭文庄田(5)	南あわじ市		倭文庄田	40	180	25
自然	(緑)10	倭文土井(1)	南あわじ市		倭文土井	30	55	80
自然	(緑)11	倭文土井(2)	南あわじ市		倭文土井	35	160	70
自然	(緑)12	倭文土井(3)	南あわじ市		倭文土井	30	40	12
自然	(緑)13	倭文土井(4)	南あわじ市		倭文土井	60	60	10
自然	(緑)14	倭文土井(5)	南あわじ市		倭文土井	35	50	25
自然	(緑)15	倭文土井(6)	南あわじ市		倭文土井	50	55	12
自然	(緑)16	倭文土井(7)	南あわじ市		倭文土井	45	160	15
自然	(緑)17	倭文土井(8)	南あわじ市		倭文土井	35	45	15
自然	(緑)18	倭文長田(1)	南あわじ市		倭文長田	30	215	8
自然	(緑)19	倭文長田(2)	南あわじ市		倭文長田	35	30	8
自然	(緑)20	倭文長田(3)	南あわじ市		倭文長田	60	40	10
自然	(緑)21	倭文長田(4)	南あわじ市		倭文長田	30	40	12
自然	(緑)22	倭文長田(5)	南あわじ市		倭文長田	35	110	20
自然	(緑)23	倭文長田(6)	南あわじ市		倭文長田	30	90	25
自然	(緑)24	倭文長田(7)	南あわじ市		倭文長田	30	110	52
自然	(緑)25	広田広田	南あわじ市		広田広田	35	55	60
自然	(緑)26	中条広田(1)	南あわじ市		中条広田	30	90	20
自然	(緑)27	中条広田(2)	南あわじ市		中条広田	40	95	60
自然	(緑)28	中条中筋(1)	南あわじ市		中条中筋	40	85	35
自然	(緑)29	中条中筋(2)	南あわじ市		中条中筋	30	90	20
自然	(緑)30	中条中筋(3)	南あわじ市		中条中筋	30	35	18
自然	(西)1	松帆櫛田	南あわじ市		松帆櫛田	30	120	8
自然	(西)2	松帆西路	南あわじ市		松帆西路	30	40	10
自然	(西)3	志知飯山寺	南あわじ市		志知飯山寺	30	150	40
自然	(西)4	志知奥(1)	南あわじ市		志知奥	30	170	45
自然	(西)5	志知奥(2)	南あわじ市		志知奥	40	105	60
自然	(西)6	志知	南あわじ市		志知	40	100	40
自然	(西)7	津井中央	南あわじ市		津井中央	45	60	20
自然	(西)8	本村	南あわじ市		津井本村	30	160	35
自然	(西)9	西本村(1)	南あわじ市		津井西本村	30	80	30
自然	(西)10	西本村(2)	南あわじ市		津井西本村	35	100	25
自然	(西)11	西本村(3)	南あわじ市		津井西本村	40	50	25
自然	(西)12	伊加利仲野(1)	南あわじ市		伊加利仲野	40	150	30
自然	(西)13	伊加利仲野(2)	南あわじ市		伊加利仲野	30	60	25
自然	(西)14	伊加利仲野(3)	南あわじ市		伊加利仲野	30	70	35
自然	(西)15	伊加利仲野(4)	南あわじ市		伊加利仲野	30	50	30
自然	(西)16	伊加利仲野(5)	南あわじ市		伊加利仲野	40	100	25
自然	(西)17	伊加利仲野(6)	南あわじ市		伊加利仲野	40	130	40
自然	(西)18	大唐原	南あわじ市		伊加利大唐原	35	120	30
自然	(西)19	伊加利本村(1)	南あわじ市		伊加利本村	30	150	14
自然	(西)20	伊加利本村(2)	南あわじ市		伊加利本村	30	80	20
自然	(西)21	伊加利山口(1)	南あわじ市		伊加利山口	40	60	14
自然	(西)22	伊加利山口(2)	南あわじ市		伊加利山口	40	70	25
自然	(西)23	伊加利山口(3)	南あわじ市		伊加利山口	50	75	30
自然	(西)24	伊加利山口(4)	南あわじ市		伊加利山口	40	280	30
自然	(西)25	伊加利山口(5)	南あわじ市		伊加利山口	30	130	20
自然	(西)26	湯ノ河(2)	南あわじ市		伊加利湯ノ河	35	45	25
自然	(西)27	阿那賀西路(1)	南あわじ市		阿那賀西路	35	55	42
自然	(西)28	阿那賀西路(2)	南あわじ市		阿那賀西路	30	60	30
自然	(西)29	阿那賀西路(3)	南あわじ市		阿那賀西路	30	65	30
自然	(西)30	阿那賀	南あわじ市		阿那賀	40	80	15
自然	(西)31	北栄(1)	南あわじ市		阿那賀北栄	30	110	28
自然	(西)32	北栄(2)	南あわじ市		阿那賀北栄	30	80	15
自然	(西)33	北栄(3)	南あわじ市		阿那賀北栄	30	100	40
自然	(西)34	伊毘(1)	南あわじ市		阿那賀伊毘	40	65	25
自然	(西)35	伊毘(2)	南あわじ市		阿那賀伊毘	30	55	35
自然	(三)1	委文	南あわじ市		倭文委文	30	150	15

(予3-1-4) 急傾斜地崩壊危険箇所(Ⅱ:人家1~4戸の箇所)
洲本土木事務所

斜面	箇所番号	箇所名	位置			地形		
			郡市名	区町名	大字小字名	傾斜度(度)	延長(m)	高さ(m)
自然	(三)2	掃守(2)	南あわじ市		榎列掃守	30	200	15
自然	(三)3	山所	南あわじ市		榎列山所	30	100	15
自然	(三)4	佐礼尾(1)	南あわじ市		志知佐礼尾	35	100	26
自然	(三)5	佐礼尾(2)	南あわじ市		志知佐礼尾	30	70	20
自然	(三)6	佐礼尾(3)	南あわじ市		志知佐礼尾	35	150	44
自然	(三)7	天野馬廻(1)	南あわじ市		八木天野馬廻	40	80	15
自然	(三)8	天野馬廻(2)	南あわじ市		八木天野馬廻	60	220	35
自然	(三)9	天野馬廻(3)	南あわじ市		八木天野馬廻	30	60	40
自然	(三)10	天野馬廻(4)	南あわじ市		八木天野馬廻	40	70	20
自然	(三)11	國衙	南あわじ市		神代國衙	45	125	60
自然	(三)12	浦壁	南あわじ市		神代浦壁	30	40	42
自然	(南)1	八幡西(1)	南あわじ市		賀集八幡西	47	50	18
自然	(南)2	八幡西(2)	南あわじ市		賀集八幡西	40	40	26
自然	(南)3	八幡西(3)	南あわじ市		賀集八幡西	38	40	16
自然	(南)4	鍛冶屋(1)	南あわじ市		賀集鍛冶屋	38	45	28
自然	(南)5	鍛冶屋(2)	南あわじ市		賀集鍛冶屋	35	25	20
自然	(南)6	鍛冶屋(3)	南あわじ市		賀集鍛冶屋	32	38	16
自然	(南)7	鍛冶屋(4)	南あわじ市		賀集鍛冶屋	39	120	48
自然	(南)8	鍛冶屋(5)	南あわじ市		賀集鍛冶屋	35	150	40
自然	(南)9	鍛冶屋(6)	南あわじ市		賀集鍛冶屋	38	40	22
自然	(南)10	東本町(1)	南あわじ市		福良東本町	37	80	40
自然	(南)11	東本町(2)	南あわじ市		福良東本町	43	125	56
自然	(南)12	東本町(3)	南あわじ市		福良東本町	33	100	46
自然	(南)13	北納屋町(1)	南あわじ市		福良北納屋町	40	95	18
自然	(南)14	北納屋町(2)	南あわじ市		福良北納屋町	32	140	26
自然	(南)15	北納屋町(3)	南あわじ市		福良北納屋町	43	75	12
自然	(南)16	東十軒家(1)	南あわじ市		福良東十軒家	30	55	26
自然	(南)17	仁尾(1)	南あわじ市		福良仁尾	40	125	26
自然	(南)18	仁尾(2)	南あわじ市		福良仁尾	35	45	34
自然	(南)19	仁尾(3)	南あわじ市		福良仁尾	36	245	34
自然	(南)20	仁尾(4)	南あわじ市		福良仁尾	33	180	54
自然	(南)21	仁尾(5)	南あわじ市		福良仁尾	39	140	52
自然	(南)22	仁尾(6)	南あわじ市		福良仁尾	30	220	84
自然	(南)23	仁尾(7)	南あわじ市		福良仁尾	34	135	46
自然	(南)24	東十軒家(2)	南あわじ市		福良東十軒家	45	30	34
自然	(南)25	仁尾(8)	南あわじ市		福良仁尾	38	55	26
自然	(南)26	仁尾(9)	南あわじ市		福良仁尾	33	60	18
自然	(南)27	刈藻(1)	南あわじ市		福良刈藻	32	150	74
自然	(南)28	刈藻(2)	南あわじ市		福良刈藻	32	170	36
自然	(南)29	刈藻(3)	南あわじ市		福良刈藻	33	230	36
自然	(南)30	坂本	南あわじ市		福良坂本	38	110	38
自然	(南)31	刈藻(4)	南あわじ市		福良刈藻	40	150	48
自然	(南)32	刈藻(5)	南あわじ市		福良刈藻	38	95	36
自然	(南)33	刈藻(6)	南あわじ市		福良刈藻	30	160	40
自然	(南)34	刈藻(7)	南あわじ市		福良刈藻	55	35	24
自然	(南)35	刈藻(8)	南あわじ市		福良刈藻	38	45	68
自然	(南)36	刈藻(9)	南あわじ市		福良刈藻	36	150	84
自然	(南)37	鳥取(1)	南あわじ市		福良鳥取	35	65	26
自然	(南)38	鳥取(2)	南あわじ市		福良鳥取	38	250	38
自然	(南)39	向谷(1)	南あわじ市		福良向谷	33	60	28
自然	(南)40	向谷(2)	南あわじ市		福良向谷	32	43	28
自然	(南)41	向谷(3)	南あわじ市		福良向谷	40	125	30
自然	(南)42	筒井	南あわじ市		北阿万筒井	33	70	64
自然	(南)43	野田	南あわじ市		賀集野田	37	80	14
自然	(南)44	牛内(1)	南あわじ市		賀集牛内	40	190	66
自然	(南)45	牛内(2)	南あわじ市		賀集牛内	36	63	20
自然	(南)46	牛内(3)	南あわじ市		賀集牛内	32	85	22
自然	(南)47	福井北	南あわじ市		賀集福井北	36	95	26
自然	(南)48	福井(1)	南あわじ市		賀集福井	35	90	30
自然	(南)49	福井(2)	南あわじ市		賀集福井	32	130	26
自然	(南)50	内原	南あわじ市		賀集内原	33	90	30

(予3-1-4) 急傾斜地崩壊危険箇所(Ⅱ:人家1~4戸の箇所)
洲本土木事務所

斜面	箇所番号	箇所名	位置			地形		
			郡市名	区町名	大字小字名	傾斜度(度)	延長(m)	高さ(m)
自然	(南)51	生子(1)	南あわじ市		賀集生子	30	115	36
自然	(南)52	生子(2)	南あわじ市		賀集生子	31	45	26
自然	(南)53	生子(3)	南あわじ市		賀集生子	35	55	26
自然	(南)54	生子(4)	南あわじ市		賀集生子	35	215	38
自然	(南)55	稲田南	南あわじ市		北阿万稲田南	32	210	36
自然	(南)56	伊賀野	南あわじ市		北阿万伊賀野	37	115	44
自然	(南)57	阿万塩屋(1)	南あわじ市		阿万塩屋町	38	85	60
自然	(南)58	阿万塩屋(2)	南あわじ市		阿万塩屋町	38	40	20
自然	(南)59	佐野	南あわじ市		北阿万佐野	32	140	10
自然	(南)60	阿万塩屋(3)	南あわじ市		阿万塩屋町	35	95	36
自然	(南)61	阿万塩屋(4)	南あわじ市		阿万塩屋町	40	60	18
自然	(南)62	阿万吹上町(1)	南あわじ市		阿万吹上町	40	125	30
自然	(南)63	阿万吹上町(2)	南あわじ市		阿万吹上町	40	20	6
自然	(南)64	阿万塩屋(5)	南あわじ市		阿万塩屋町	30	35	8
自然	(南)65	阿万上町(1)	南あわじ市		阿万上町	34	63	18
自然	(南)66	阿万上町(2)	南あわじ市		阿万上町	40	55	12
自然	(南)67	阿万上町(3)	南あわじ市		阿万上町	38	170	36
自然	(南)68	阿万上町(4)	南あわじ市		阿万上町	40	235	18
自然	(南)69	阿万上町(5)	南あわじ市		阿万上町	30	50	8
自然	(南)70	阿万上町(6)	南あわじ市		阿万上町	35	55	24
自然	(南)71	阿万上町(7)	南あわじ市		阿万上町	35	220	140
自然	(南)72	阿万上町(8)	南あわじ市		阿万上町	38	140	48
自然	(南)73	阿万上町(9)	南あわじ市		阿万上町	36	225	114
自然	(南)74	阿万上町(10)	南あわじ市		阿万上町	38	225	70
自然	(南)75	阿万上町(11)	南あわじ市		阿万上町	38	110	80
自然	(南)76	阿万新川	南あわじ市		阿万新川	40	50	12
自然	(南)77	阿万東町(1)	南あわじ市		阿万東町	30	160	20
自然	(南)78	阿万東町(2)	南あわじ市		阿万東町	30	165	32
自然	(南)79	阿万丸田	南あわじ市		阿万丸田	35	125	66
自然	(南)80	阿万東町(3)	南あわじ市		阿万東町	30	65	10
自然	(南)81	阿万東町(4)	南あわじ市		阿万東町	40	150	74
自然	(南)82	阿万東町(5)	南あわじ市		阿万東町	35	45	40
自然	(南)83	阿万東町(6)	南あわじ市		阿万東町	40	135	54
自然	(南)84	阿万東町(7)	南あわじ市		阿万東町	40	110	38
自然	(南)85	阿万東町(8)	南あわじ市		阿万東町	45	90	52
自然	(南)86	阿万東町(9)	南あわじ市		阿万東町	45	175	40
自然	(南)87	阿万東町(10)	南あわじ市		阿万東町	45	100	50
自然	(南)88	阿万東町(11)	南あわじ市		阿万東町	35	60	100
自然	(南)89	阿万東町(12)	南あわじ市		阿万東町	30	105	34
自然	(南)90	阿万東町(13)	南あわじ市		阿万東町	30	125	36
自然	(南)91	阿万東町(14)	南あわじ市		阿万東町	40	90	64
自然	(南)92	阿万東町(15)	南あわじ市		阿万東町	35	205	38
自然	(南)93	灘地野	南あわじ市		灘地野	45	150	54
自然	(南)94	灘大川(1)	南あわじ市		灘大川	30	135	26
自然	(南)95	灘大川(2)	南あわじ市		灘大川	30	120	36
自然	(南)96	灘大川(3)	南あわじ市		灘大川	30	80	26
自然	(南)97	土生	南あわじ市		灘土生	30	110	46
自然	(南)98	灘払川(1)	南あわじ市		灘払川	60	50	14
自然	(南)99	灘払川(2)	南あわじ市		灘払川	30	175	50
自然	(南)100	灘払川(3)	南あわじ市		灘払川	60	95	46
自然	(南)101	払川	南あわじ市		灘払川	40	85	108
自然	(南)102	灘払川(4)	南あわじ市		灘払川	40	70	18
自然	(南)103	灘払川(5)	南あわじ市		灘払川	40	95	50
自然	(南)104	油谷	南あわじ市		灘油谷	35	33	16
自然	(南)105	灘城方	南あわじ市		灘城方	35	70	18
自然	(南)106	灘山本(1)	南あわじ市		灘山本	60	62	30
自然	(南)107	灘山本(2)	南あわじ市		灘山本	30	35	12
自然	(南)108	灘吉野(1)	南あわじ市		灘吉野	40	45	30
自然	(南)109	灘吉野(2)	南あわじ市		灘吉野	35	80	38
自然	(南)110	灘吉野(3)	南あわじ市		灘吉野	35	105	52
自然	(南)111	灘惣川(1)	南あわじ市		灘惣川	35	200	58

(予3-1-4) 急傾斜地崩壊危険箇所(Ⅱ:人家1~4戸の箇所)
洲本土木事務所

斜面	箇所番号	箇所名	位置			地形		
			郡市名	区町名	大字小字名	傾斜度(度)	延長(m)	高さ(m)
自然	(南)112	灘惣川(2)	南あわじ市		灘惣川	35	90	14
自然	(南)113	灘黒岩(1)	南あわじ市		灘黒岩	30	130	38
自然	(南)114	灘黒岩(2)	南あわじ市		灘黒岩	40	110	62
自然	(南)115	灘白崎	南あわじ市		灘白崎	45	140	42
自然	(南)116	来川	南あわじ市		灘来川	40	145	32
自然	(津)1	興隆寺(1)	淡路市		興隆寺	30	28	32
自然	(津)2	興隆寺(2)	淡路市		興隆寺	30	125	80
自然	(津)3	興隆寺(3)	淡路市		興隆寺	40	65	20
自然	(津)4	長沢西上(1)	淡路市		長沢西上	40	25	10
自然	(津)5	長沢西上(2)	淡路市		長沢西上	30	56	8
自然	(津)6	長沢西上(3)	淡路市		長沢西下	70	55	8
自然	(津)7	野田尾北(1)	淡路市		野田尾北	60	165	40
自然	(津)8	野田尾北(2)	淡路市		野田尾北	30	60	12
自然	(津)9	東山寺(1)	淡路市		長沢東山寺	35	70	28
自然	(津)10	東山寺(2)	淡路市		長沢東山寺	30	90	12
自然	(津)11	長谷川原	淡路市		生穂長谷川原	70	65	10
自然	(津)12	佐野小井(1)	淡路市		佐野小井	35	55	35
自然	(津)13	佐野小井(2)	淡路市		佐野小井	35	50	15
自然	(津)14	佐野小井(3)	淡路市		佐野小井	35	115	40
自然	(津)15	佐野小井(4)	淡路市		佐野小井	30	40	35
自然	(津)16	柏原(1)	淡路市		佐野柏原	35	110	70
自然	(津)17	柏原(2)	淡路市		佐野柏原	35	65	40
自然	(津)18	柏原(3)	淡路市		佐野柏原	35	240	55
自然	(津)19	神原(3)	淡路市		佐野神原	35	140	50
自然	(津)20	神原(1)	淡路市		佐野神原	35	115	100
自然	(津)21	神原(2)	淡路市		佐野神原	30	55	30
自然	(津)22	梅里	淡路市		佐野梅里	35	140	18
自然	(津)23	神ノ内(1)	淡路市		佐野神ノ内	30	55	35
自然	(津)24	神ノ内(2)	淡路市		佐野神ノ内	30	60	20
自然	(津)25	畦ヶ内	淡路市		佐野畦ヶ内	35	30	10
自然	(津)26	本村上	淡路市		野田尾本村上	60	80	85
自然	(津)27	生穂林	淡路市		生穂林	30	45	10
自然	(津)28	雨乞	淡路市		生穂雨乞	35	100	28
自然	(津)29	上高寺(1)	淡路市		生穂上高寺	45	50	20
自然	(津)30	上高寺(2)	淡路市		生穂上高寺	35	55	20
自然	(津)31	大谷西山(1)	淡路市		大谷西山	35	50	12
自然	(津)32	大谷西山(2)	淡路市		大谷西山	35	90	35
自然	(津)33	大谷西山(3)	淡路市		大谷西山	70	80	20
自然	(津)34	大谷高部	淡路市		大谷高部	30	120	30
自然	(津)35	王子(1)	淡路市		王子	30	140	30
自然	(津)36	池ノ内	淡路市		池ノ内	30	85	15
自然	(津)37	王子(2)	淡路市		王子	30	95	15
自然	(津)38	田井	淡路市		志筑田井	35	50	20
自然	(津)39	大円道	淡路市		中田大円道	30	65	8
自然	(津)40	中田佐古(1)	淡路市		中田佐古	30	80	10
自然	(津)41	中田佐古(2)	淡路市		中田佐古	45	80	10
自然	(津)42	中田佐古(3)	淡路市		中田佐古	35	40	10
自然	(津)43	網代	淡路市		塩尾網代	30	95	12
自然	(津)44	塩尾在	淡路市		塩尾在	30	100	40
自然	(津)45	下司(1)	淡路市		下司	30	50	25
自然	(津)46	下司(2)	淡路市		下司	35	30	15
自然	(津)47	下司(3)	淡路市		下司	30	90	20
自然	(津)48	下司(4)	淡路市		下司	30	60	40
自然	(津)49	里(1)	淡路市		里赤堂	40	140	55
自然	(津)50	里(2)	淡路市		里赤堂	35	170	50
自然	(津)51	里(3)	淡路市		里赤堂	50	70	20
自然	(津)52	下司(5)	淡路市		下司	40	75	15
自然	(津)53	下司(6)	淡路市		下司	30	120	12
自然	(津)54	木曾上(1)	淡路市		木曾上	50	45	10
自然	(津)55	木曾上(2)	淡路市		木曾上	35	70	25
自然	(津)56	大町畑(1)	淡路市		大町畑	30	100	18

(予3-1-4) 急傾斜地崩壊危険箇所(Ⅱ:人家1~4戸の箇所)
洲本土木事務所

斜面	箇所番号	箇所名	位置			地形		
			郡市名	区町名	大字小字名	傾斜度(度)	延長(m)	高さ(m)
自然	(津)57	大町下(1)	淡路市		大町下	30	70	16
自然	(津)58	大町下(2)	淡路市		大町下	30	55	35
自然	(津)59	大町下(3)	淡路市		大町下	30	50	10
自然	(津)60	大町下(4)	淡路市		大町下	35	70	15
自然	(津)61	大町下(5)	淡路市		大町下	30	60	10
自然	(津)62	大町畑(2)	淡路市		大町畑	35	35	12
自然	(津)63	大町上(1)	淡路市		大町上	30	160	10
自然	(津)64	大町上(2)	淡路市		大町上	30	50	10
自然	(津)65	大町上(3)	淡路市		大町上	30	110	55
自然	(津)66	大町上(4)	淡路市		大町上	35	50	8
自然	(津)67	木曾下	淡路市		木曾下	30	60	20
自然	(津)68	木曾上(3)	淡路市		木曾上	30	55	12
自然	(津)69	木曾上畑(1)	淡路市		木曾上畑	30	80	18
自然	(津)70	木曾上畑(2)	淡路市		木曾上畑	30	105	50
自然	(淡)1	松帆	淡路市		岩屋松帆	30	100	16
自然	(淡)2	片浜	淡路市		岩屋片浜	60	50	20
自然	(淡)3	茶間	淡路市		岩屋茶間	50	45	35
自然	(淡)4	鷓崎(1)	淡路市		岩屋鷓崎	40	40	25
自然	(淡)5	鷓崎(2)	淡路市		岩屋鷓崎	40	110	20
自然	(淡)6	鷓崎(3)	淡路市		岩屋鷓崎	50	70	15
自然	(淡)7	別所(1)	淡路市		楠本別所	40	100	20
自然	(淡)8	別所(2)	淡路市		楠本別所	30	35	25
自然	(淡)9	開鏡	淡路市		岩屋開鏡	45	45	10
自然	(北)1	野島江崎(1)	淡路市		野島江崎	70	110	20
自然	(北)2	野島江崎(2)	淡路市		野島江崎	30	50	6
自然	(北)3	野島江崎(3)	淡路市		野島江崎	30	90	40
自然	(北)4	野島大川	淡路市		野島大川	80	90	20
自然	(北)5	野島轟木	淡路市		野島轟木	40	110	15
自然	(北)6	野島墓ノ浦(1)	淡路市		野島墓ノ浦	65	200	150
自然	(北)7	野島墓ノ浦(2)	淡路市		野島墓ノ浦	65	55	15
自然	(北)8	野島常盤(1)	淡路市		野島常盤	35	75	14
自然	(北)9	野島常盤(2)	淡路市		野島常盤	30	195	50
自然	(北)10	野島墓ノ浦(3)	淡路市		野島墓ノ浦	35	175	70
自然	(北)11	野島墓ノ浦(4)	淡路市		野島墓ノ浦	30	90	55
自然	(北)12	野島墓ノ浦(5)	淡路市		野島墓ノ浦	35	145	75
自然	(北)13	舟木(1)	淡路市		舟木	30	50	20
自然	(北)14	舟木(2)	淡路市		舟木	30	140	10
自然	(北)15	長畠(1)	淡路市		長畠	70	60	15
自然	(北)16	小田本村	淡路市		小田本村	30	80	10
自然	(北)17	小田(1)	淡路市		小田	50	60	15
自然	(北)18	小田奥(1)	淡路市		小田奥	35	60	20
自然	(北)19	小田奥(2)	淡路市		小田奥	60	140	60
自然	(北)20	小田奥(3)	淡路市		小田奥	70	60	40
自然	(北)21	小田(2)	淡路市		小田	30	40	24
自然	(北)22	奄ノ脇	淡路市		石田奄ノ脇	30	40	10
自然	(北)23	石田米山(1)	淡路市		石田米山	30	110	15
自然	(北)24	石田米山(2)	淡路市		石田米山	30	55	20
自然	(北)25	長畠本村	淡路市		長畠本村	30	55	7
自然	(北)26	石田栗脇	淡路市		石田栗脇	35	60	24
自然	(北)27	長畠(2)	淡路市		長畠	30	45	12
自然	(北)28	仁井	淡路市		仁井	30	120	10
自然	(北)29	仁井原田(1)	淡路市		仁井原田	30	40	8
自然	(北)30	仁井原田(2)	淡路市		仁井原田	40	70	50
自然	(北)31	浅野南(1)	淡路市		浅野南	30	75	10
自然	(北)32	浅野南(2)	淡路市		浅野南	30	90	35
自然	(北)33	浅野南(3)	淡路市		浅野南	40	70	20
自然	(北)34	浅野南(4)	淡路市		浅野南	40	110	30
自然	(北)35	浅野南(5)	淡路市		浅野南	40	80	36
自然	(北)36	黒谷矢坪(1)	淡路市		黒谷矢坪	40	45	20
自然	(北)37	黒谷矢坪(2)	淡路市		黒谷矢坪	35	80	30
自然	(北)38	黒谷矢坪(3)	淡路市		黒谷矢坪	30	90	20

(予3-1-4) 急傾斜地崩壊危険箇所(Ⅱ:人家1~4戸の箇所)
洲本土木事務所

斜面	箇所番号	箇所名	位置			地形		
			郡市名	区町名	大字小字名	傾斜度(度)	延長(m)	高さ(m)
自然	(北)39	五斗長	淡路市		黒谷五斗長	30	60	30
自然	(北)40	斗ノ内	淡路市		斗ノ内	35	60	24
自然	(北)41	育波	淡路市		育波	40	50	20
自然	(北)42	室津(1)	淡路市		室津	30	75	6
自然	(北)43	室津(2)	淡路市		室津	30	60	8
自然	(北)44	生田畑(1)	淡路市		生田畑	30	45	8
自然	(北)45	生田畑(2)	淡路市		生田畑	30	40	10
自然	(北)46	生田田尻(1)	淡路市		生田田尻	30	40	15
自然	(北)47	生田田尻(2)	淡路市		生田田尻	30	40	30
自然	(北)48	生田田尻(3)	淡路市		生田田尻	30	45	38
自然	(北)49	生田田尻(4)	淡路市		生田田尻	30	45	35
自然	(北)50	生田田尻(5)	淡路市		生田田尻	40	145	55
自然	(北)51	生田畑(3)	淡路市		生田畑	30	190	65
自然	(北)52	生田田尻(6)	淡路市		生田田尻	30	45	10
自然	(北)53	生田田尻(7)	淡路市		生田田尻	30	90	20
自然	(北)54	生田上條(1)	淡路市		生田上條	45	75	8
自然	(北)55	生田上條(2)	淡路市		生田上條	30	100	14
自然	(一)1	尾崎	淡路市		尾崎	35	110	20
自然	(一)2	郡家(1)	淡路市		郡家	30	140	30
自然	(一)3	郡家(2)	淡路市		郡家	35	95	30
自然	(一)4	郡家(3)	淡路市		郡家	30	75	10
自然	(一)5	北山(1)	淡路市		北山	35	55	10
自然	(一)6	北山(2)	淡路市		北山	30	35	8
自然	(一)7	北山(3)	淡路市		北山	45	35	8
自然	(一)8	北山(4)	淡路市		北山	30	55	8
自然	(一)9	北山(5)	淡路市		北山	30	65	8
自然	(一)10	北山(6)	淡路市		北山	35	60	8
自然	(一)11	新村	淡路市		新村	35	65	7
自然	(一)12	下河合(1)	淡路市		下河合	35	35	8
自然	(一)13	下河合(2)	淡路市		下河合	50	40	8
自然	(一)14	下河合(3)	淡路市		下河合	40	60	14
自然	(一)15	下河合(4)	淡路市		下河合	40	70	15
自然	(一)16	下河合(5)	淡路市		下河合	30	65	10
自然	(一)17	下河合(6)	淡路市		下河合	40	35	15
自然	(一)18	下河合(7)	淡路市		下河合	38	45	10
自然	(一)19	上河合(1)	淡路市		上河合	70	35	12
自然	(一)20	上河合(2)	淡路市		上河合	45	30	10
自然	(一)21	上河合(3)	淡路市		上河合	45	50	10
自然	(一)22	上河合(4)	淡路市		上河合	45	85	10
自然	(一)23	上河合(5)	淡路市		上河合	40	45	10
自然	(一)24	上河合(6)	淡路市		上河合	50	50	8
自然	(一)25	上河合(7)	淡路市		上河合	50	45	10
自然	(一)26	井手(1)	淡路市		井手	45	30	12
自然	(一)27	井手(2)	淡路市		井手	35	130	12
自然	(一)28	中村	淡路市		中村	30	170	12
自然	(一)29	井手(3)	淡路市		井手	45	25	6
自然	(一)30	竹谷(2)	淡路市		竹谷	50	30	6
自然	(一)31	竹谷(3)	淡路市		竹谷	30	25	8
自然	(一)32	竹谷(4)	淡路市		竹谷	30	50	12
自然	(一)33	竹谷(5)	淡路市		竹谷	55	40	10
自然	(一)34	竹谷(6)	淡路市		竹谷	40	65	14
自然	(一)35	竹谷	淡路市		竹谷	30	85	8
自然	(一)36	多賀(1)	淡路市		多賀	40	115	18
自然	(一)37	多賀(2)	淡路市		多賀	30	70	18
自然	(一)38	江井(1)	淡路市		江井	45	55	8
自然	(一)39	江井(2)	淡路市		江井	35	65	22
自然	(一)40	江井(3)	淡路市		江井	30	85	28
自然	(一)41	江井(4)	淡路市		江井	35	185	15
自然	(一)42	東桃川(1)	淡路市		江井東桃川	40	25	8
自然	(一)43	東桃川(2)	淡路市		江井東桃川	45	35	8
自然	(一)44	東桃川(3)	淡路市		江井東桃川	40	140	10

(予3-1-4) 急傾斜地崩壊危険箇所(Ⅱ:人家1~4戸の箇所)
洲本土木事務所

斜面	箇所番号	箇所名	位置			地形		
			郡市名	区町名	大字小字名	傾斜度(度)	延長(m)	高さ(m)
自然	(一)45	東桃川(4)	淡路市		江井東桃川	45	35	10
自然	(一)46	東桃川(5)	淡路市		江井東桃川	40	45	8
自然	(一)47	東桃川(6)	淡路市		江井東桃川	35	60	8
自然	(一)48	柳沢(1)	淡路市		柳沢	40	60	15
自然	(一)49	柳沢(2)	淡路市		柳沢	35	60	6
自然	(一)50	柳沢(3)	淡路市		柳沢	35	90	10
自然	(一)51	柳沢(4)	淡路市		柳沢	30	45	6
自然	(一)52	柳沢(5)	淡路市		柳沢	45	35	8
自然	(一)53	柳沢(6)	淡路市		柳沢	40	65	8
自然	(一)54	柳沢(7)	淡路市		柳沢	40	160	110
自然	(一)55	柳沢(8)	淡路市		柳沢	35	100	10
自然	(一)56	江井(5)	淡路市		江井	35	50	12
自然	(一)57	西桃川(1)	淡路市		江井西桃川	40	75	15
自然	(一)58	西桃川(2)	淡路市		江井西桃川	40	85	20
自然	(一)59	西桃川(3)	淡路市		江井西桃川	40	80	20
自然	(一)60	西桃川(4)	淡路市		江井西桃川	40	50	8
自然	(一)61	江井向谷(1)	淡路市		江井向谷	35	150	12
自然	(一)62	江井向谷(2)	淡路市		江井向谷	35	50	12
自然	(一)63	江井向谷(3)	淡路市		江井向谷	30	60	15
自然	(一)64	江井向谷(4)	淡路市		江井向谷	45	70	8
自然	(一)65	江井(6)	淡路市		江井	40	35	10
自然	(一)66	江井(7)	淡路市		江井	45	40	18
自然	(一)67	草香北(1)	淡路市		草香北	40	45	25
自然	(一)68	草香北(2)	淡路市		草香北	40	45	8
自然	(一)69	草香北(3)	淡路市		草香北	35	150	45
自然	(一)70	草香北(4)	淡路市		草香北	35	65	18
自然	(一)71	草香北(5)	淡路市		草香北	40	145	30
自然	(一)72	草香北(6)	淡路市		草香北	35	75	8
自然	(一)73	草香北(7)	淡路市		草香北	35	55	40
自然	(一)74	高山(1)	淡路市		高山	45	115	20
自然	(一)75	高山(2)	淡路市		高山	35	40	12
自然	(一)76	高山(3)	淡路市		高山	40	50	10
自然	(一)77	高山(4)	淡路市		高山	30	65	14
自然	(一)78	高山(5)	淡路市		高山	45	90	12
自然	(一)79	山田(1)	淡路市		山田	35	50	10
自然	(一)80	神田	淡路市		山田	35	90	20
自然	(一)81	山田(2)	淡路市		山田	40	65	20
自然	(一)82	山田(3)	淡路市		山田	35	75	25
自然	(一)83	山田(4)	淡路市		山田	40	60	10
自然	(一)84	山田(5)	淡路市		山田	35	60	15
自然	(一)85	山田(6)	淡路市		山田	40	25	12
自然	(一)86	山田(7)	淡路市		山田	45	50	10
自然	(一)87	山田(8)	淡路市		山田	30	55	15
自然	(一)88	山田(9)	淡路市		山田	45	65	12
自然	(一)89	山田(10)	淡路市		山田	30	60	15
自然	(一)90	山田(11)	淡路市		山田	45	60	16
自然	(一)91	入野(1)	淡路市		入野	40	45	10
自然	(一)92	入野(2)	淡路市		入野	30	130	25
自然	(一)93	入野(3)	淡路市		入野	45	35	8
自然	(一)94	入野(4)	淡路市		入野	35	45	20
自然	(一)95	入野(5)	淡路市		入野	35	60	12
自然	(一)96	入野(6)	淡路市		入野	35	50	20
自然	(一)97	明神	淡路市		明神	40	85	8
自然	(一)98	草香(1)	淡路市		草香	35	90	10
自然	(一)99	草香(2)	淡路市		草香	40	55	35
自然	(一)100	草香(3)	淡路市		草香	45	60	5
自然	(一)101	草香(4)	淡路市		草香	35	30	6
自然	(一)102	草香(5)	淡路市		草香	30	80	6
自然	(一)103	草香(6)	淡路市		草香	35	65	8
自然	(一)104	草香(7)	淡路市		草香	35	50	20
自然	(一)105	南(1)	淡路市		南	45	100	12

(予3-1-4) 急傾斜地崩壊危険箇所(Ⅱ:人家1~4戸の箇所)
洲本土木事務所

斜面	箇所番号	箇所名	位置			地形		
			郡市名	区町名	大字小字名	傾斜度(度)	延長(m)	高さ(m)
自然	(一)106	南(2)	淡路市		南	35	40	10
自然	(一)107	南(3)	淡路市		南	35	40	5
自然	(一)108	南(4)	淡路市		南	40	85	10
自然	(一)109	深草(1)	淡路市		深草	35	55	6
自然	(一)110	深草(2)	淡路市		深草	30	130	60
自然	(東)1	大磯(1)	淡路市		大磯	40	60	10
自然	(東)2	大磯(2)	淡路市		大磯	50	120	20
自然	(東)3	大磯(3)	淡路市		大磯	45	100	20
自然	(東)4	楠本東(1)	淡路市		楠本楠本東	30	50	25
自然	(東)5	楠本東(2)	淡路市		楠本楠本東	70	190	30
自然	(東)6	楠本東(3)	淡路市		楠本楠本東	30	140	100
自然	(東)7	楠本(1)	淡路市		楠本	45	30	10
自然	(東)8	楠本(2)	淡路市		楠本	30	80	35
自然	(東)9	岩口	淡路市		楠本	40	110	50
自然	(東)10	楠本(3)	淡路市		楠本	45	100	10
自然	(東)11	楠本(4)	淡路市		楠本	30	100	25
自然	(東)12	楠本(5)	淡路市		楠本	35	190	15
自然	(東)13	中持(1)	淡路市		中持	30	50	10
自然	(東)14	中持(2)	淡路市		中持	65	65	5
自然	(東)15	中持(3)	淡路市		中持	45	90	6
自然	(東)16	中持(4)	淡路市		中持	60	45	25
自然	(東)17	中持(5)	淡路市		中持	70	35	10
自然	(東)18	中持(6)	淡路市		中持	45	40	10
自然	(東)19	中持(7)	淡路市		中持	60	140	20
自然	(東)20	中持(8)	淡路市		中持	35	50	12
自然	(東)21	浦(1)	淡路市		浦	30	50	40
自然	(東)22	浦(2)	淡路市		浦小田	45	90	25
自然	(東)23	浦(3)	淡路市		浦	50	90	30
自然	(東)24	浦(4)	淡路市		浦奥	70	70	10
自然	(東)25	浦(5)	淡路市		浦奥	60	150	60
自然	(東)26	浦(6)	淡路市		浦馬場	80	60	15
自然	(東)27	白山(1)	淡路市		白山	50	110	40
自然	(東)28	久留麻(1)	淡路市		久留麻	30	90	40
自然	(東)29	久留麻(2)	淡路市		久留麻	30	110	40
自然	(東)30	白山(2)	淡路市		白山	35	65	100
自然	(東)31	白山(3)	淡路市		白山	45	50	25
自然	(東)32	白山(4)	淡路市		白山	40	80	80
自然	(東)33	白山(5)	淡路市		白山	50	40	30
自然	(東)34	白山(6)	淡路市		白山	30	30	30
自然	(東)35	白山(7)	淡路市		白山	80	100	14
自然	(東)36	河内(1)	淡路市		河内	50	20	10
自然	(東)37	河内(2)	淡路市		河内	70	35	10
自然	(東)38	河内(3)	淡路市		河内	80	40	20
自然	(東)39	河内(4)	淡路市		河内	40	50	40
自然	(東)40	久留麻(3)	淡路市		久留麻横山	45	160	45
自然	(東)41	久留麻(4)	淡路市		久留麻城原	40	25	8
自然	(東)42	久留麻(5)	淡路市		久留麻仮屋	40	60	10
自然	(東)43	谷	淡路市		谷	40	60	65
自然	(東)44	釜口(1)	淡路市		釜口	30	50	40
自然	(東)45	釜口(2)	淡路市		釜口津田	75	220	12
自然	(東)46	里(1)	淡路市		里	30	25	25
自然	(東)47	里(2)	淡路市		里	30	65	30
自然	(東)48	里(3)	淡路市		里	30	45	25
自然	(東)49	里(4)	淡路市		里	30	100	20
自然	(東)50	釜口(3)	淡路市		釜口	35	40	35
自然	(東)51	釜口(4)	淡路市		釜口里	40	40	14
自然	(東)52	釜口(5)	淡路市		釜口里	35	40	14
自然	(東)53	釜口(6)	淡路市		釜口	35	30	10
自然	(東)54	釜口(7)	淡路市		釜口	30	55	16
自然	(東)55	釜口(8)	淡路市		釜口上畠	30	45	8
自然	(東)56	釜口(9)	淡路市		釜口上畠	60	35	10

(予3-1-4) 急傾斜地崩壊危険箇所(Ⅱ:人家1~4戸の箇所)

洲本土木事務所

斜面	箇所 番号	箇所名	位置			地形		
			郡市名	区町名	大字小字名	傾斜度 (度)	延長 (m)	高さ (m)
自然	(東)57	釜口(10)	淡路市		釜口上畠	40	15	6
自然	(東)58	釜口(11)	淡路市		釜口小井	45	55	5

(予3-1-4) 急傾斜地崩壊危険箇所(Ⅲ:人家は無いが、将来立地する可能性のある箇所)
神戸土木事務所

斜面	箇所番号	箇所名	位置			地形		
			郡市名	区町名	大字小字名	傾斜度(度)	延長(m)	高さ(m)
自然	1	森北	神戸市	東灘区	森北町5丁目	38	140	14
自然	2	本山岡本(1)	神戸市	東灘区	本山町岡本	33	150	16
自然	3	本山岡本(2)	神戸市	東灘区	本山町岡本	36	125	35
自然	4	本山岡本(3)	神戸市	東灘区	本山町岡本	32	135	29
自然	5	本山岡本(4)	神戸市	東灘区	本山町岡本	32	235	54
自然	6	本山岡本(5)	神戸市	東灘区	本山町岡本	37	205	39
自然	7	本山岡本(6)	神戸市	東灘区	本山町岡本	35	100	35
自然	1	一王山(1)	神戸市	灘区	一王山町	37	110	24
自然	2	一王山(2)	神戸市	灘区	一王山町	37	180	23
自然	3	篠原伯母野山	神戸市	灘区	篠原伯母野山町2丁目	48	120	27
自然	1	鶴越筋	神戸市	兵庫区	鶴越筋	36	170	65
自然	1	雲雀ヶ丘	神戸市	長田区	雲雀ヶ丘1丁目	30	130	14
自然	1	妙法寺	神戸市	須磨区	妙法寺宮ノ下	33	43	32
自然	2	車	神戸市	須磨区	車	39	125	62
自然	3	須磨寺町	神戸市	須磨区	須磨寺町4丁目	59	126	18
自然	4	一ノ谷町	神戸市	須磨区	一ノ谷町1丁目	49	53	17
自然	5	菅の台(1)	神戸市	須磨区	菅の台1丁目	46	54	24
自然	6	菅の台(2)	神戸市	須磨区	菅の台2丁目	51	247	38
自然	1	名谷(1)	神戸市	垂水区	名谷町	37	180	42
自然	2	名谷(2)	神戸市	垂水区	名谷町	33	239	20
自然	3	名谷(3)	神戸市	垂水区	名谷町	37	170	42
自然	4	名谷(4)	神戸市	垂水区	名谷町	36	136	24
自然	5	名谷(5)	神戸市	垂水区	名谷町	33	110	26
自然	6	塩屋北(1)	神戸市	垂水区	塩屋北町2丁目	35	115	18
自然	7	塩屋北(2)	神戸市	垂水区	塩屋北町1丁目	39	11	28
自然	8	青山台	神戸市	垂水区	青山台7丁目	32	160	13
自然	9	塩屋(1)	神戸市	垂水区	塩屋町	37	107	32
自然	10	塩屋(2)	神戸市	垂水区	塩屋町7丁目	36	240	16
自然	11	清水が丘	神戸市	垂水区	清水が丘2丁目	32	101	21
自然	1	藤原台北	神戸市	北区	藤原台北町1丁目	42	140	25
自然	2	上久保	神戸市	北区	有野町有野上久保	33	73	26
自然	3	有野(1)	神戸市	北区	有野町有野	51	199	12
自然	4	有野(2)	神戸市	北区	有野町有野	60	36	13
自然	5	有野(3)	神戸市	北区	有野町有野	51	50	13
自然	6	有野(4)	神戸市	北区	有野町有野	51	161	13
自然	7	有野(5)	神戸市	北区	有野町有野	44	68	9
自然	8	有野(6)	神戸市	北区	有野町有野	42	26	90
自然	9	有野(7)	神戸市	北区	有野町有野	43	65	15
自然	10	有野台	神戸市	北区	有野台1丁目	40	340	21
自然	11	唐櫃(1)	神戸市	北区	有野町唐櫃	45	126	78
自然	12	唐櫃(2)	神戸市	北区	有野町唐櫃	42	299	95
自然	13	唐櫃(3)	神戸市	北区	有野町唐櫃	41	42	69
自然	14	唐櫃(4)	神戸市	北区	有野町唐櫃	40	163	25
自然	15	上谷上	神戸市	北区	山田町上谷上	48	252	16
自然	16	柏尾台	神戸市	北区	柏尾台	39	26	22
自然	17	下谷上(1)	神戸市	北区	山田町下谷上	46	217	31
自然	18	下谷上(2)	神戸市	北区	山田町下谷上	40	145	35
自然	19	下谷上(3)	神戸市	北区	山田町下谷上	33	257	15
自然	20	下谷上(4)	神戸市	北区	山田町下谷上	40	120	18
自然	21	小部(1)	神戸市	北区	山田町小部	36	166	33
自然	22	小部(2)	神戸市	北区	山田町小部	39	205	18
自然	23	鈴蘭台南	神戸市	北区	鈴蘭台南町9丁目	47	69	28
人工	1	柏尾台	神戸市	北区	柏尾台	30	37	26
人工	2	中里	神戸市	北区	中里町2丁目	34	115	22
自然	1	北野	神戸市	中央区	北野町1丁目	43	116	28
自然	1	栄	神戸市	西区	押部谷町栄	34	171	26
自然	2	桜が丘東町	神戸市	西区	桜が丘東町2丁目	40	129	16
自然	3	桜が丘中町	神戸市	西区	桜が丘中町1丁目	37	140	14
自然	4	深谷	神戸市	西区	伊川谷町井吹深谷	47	140	26

(予3-1-4) 急傾斜地崩壊危険箇所(Ⅲ:人家は無いが、将来立地する可能性のある箇所)
神戸土木事務所

斜面	箇所 番号	箇所名	位置			地形		
			郡市名	区町名	大字小字名	傾斜度 (度)	延長 (m)	高さ (m)
自然	5	井吹	神戸市	西区	伊川谷町井吹	36	254	18
自然	6	有瀬	神戸市	西区	伊川谷町有瀬	47	115	8
自然	7	井ヶ谷	神戸市	西区	伊川谷町別府井ヶ谷	38	172	14
人工	1	学園東町	神戸市	西区	学園東町4丁目	33	266	18
人工	2	高塚台	神戸市	西区	高塚台7丁目	36	116	20

(予3-1-4) 急傾斜地崩壊危険箇所(Ⅲ:人家は無いが、将来立地する可能性のある箇所)
西宮土木事務所

斜面	箇所 番号	箇所名	位置			地形		
			郡市名	区町名	大字小字名	傾斜度 (度)	延長 (m)	高さ (m)
自然	1	名塩	西宮市		名塩二丁目	50	170	30
自然	2	名塩南台	西宮市		名塩南台四丁目	50	380	55
自然	3	金仙寺	西宮市		山口町金仙寺	30	55	10
自然	4	船坂(1)	西宮市		山口町船坂	40	130	23
自然	5	船坂(2)	西宮市		山口町船坂	35	115	28
自然	6	船坂(3)	西宮市		山口町船坂	35	135	23
自然	7	船坂(4)	西宮市		山口町船坂	45	90	30
自然	8	船坂(5)	西宮市		山口町船坂	35	130	25
自然	9	甲山	西宮市		甲山町	30	300	120
自然	1	奥池南	芦屋市		奥池南町	35	90	35

(予3-1-4) 急傾斜地崩壊危険箇所(Ⅲ:人家は無いが、将来立地する可能性のある箇所)
宝塚土木事務所

斜面	箇所番号	箇所名	位置			地形		
			郡市名	区町名	大字小字名	傾斜度(度)	延長(m)	高さ(m)
自然	1	芝	宝塚市		下佐曾利芝	40	205	130
自然	2	境野(1)	宝塚市		境野浜居場	35	490	60
自然	3	境野(2)	宝塚市		境野大道南	35	260	50
自然	4	境野(3)	宝塚市		境野	35	300	45
自然	5	玉瀬(2)	宝塚市		玉瀬	35	340	100
自然	6	玉瀬(3)	宝塚市		玉瀬	35	1030	130
自然	7	玉瀬(1)	宝塚市		玉瀬前田	35	280	80
自然	8	玉瀬(4)	宝塚市		玉瀬	35	310	40
自然	9	堂山	宝塚市		切畑堂山	30	365	45
自然	10	奥ノ谷	宝塚市		切畑奥ノ谷	40	135	20
自然	11	切畑	宝塚市		切畑	40	440	40
自然	12	玉瀬(5)	宝塚市		玉瀬	40	120	38
自然	13	中山五月台(1)	宝塚市		中山五月台七丁目	35	170	70
自然	14	中山五月台(2)	宝塚市		中山五月台七丁目	40	120	65
自然	15	中山桜台	宝塚市		中山桜台六丁目	35	220	33
自然	16	山手台東(1)	宝塚市		山手台東一丁目	45	180	40
自然	17	山手台東(2)	宝塚市		山手台東一丁目	50	360	50
自然	18	山手台東(3)	宝塚市		山手台東一丁目	40	150	30
自然	19	米谷	宝塚市		米谷	45	70	30
自然	20	中山寺	宝塚市		中山寺二丁目	30	45	7
自然	21	月見山	宝塚市		月見山二丁目	45	160	20
自然	22	ゆずり葉	宝塚市		ゆずり葉台一丁目	40	80	20
自然	23	千種	宝塚市		千種一丁目	45	90	13
人工	1	すみれヶ丘(1)	宝塚市		すみれヶ丘三丁目	45	260	50
人工	2	すみれヶ丘(2)	宝塚市		すみれヶ丘三丁目	45	115	62
人工	3	すみれヶ丘(3)	宝塚市		すみれヶ丘三丁目	45	125	37
人工	4	すみれヶ丘(4)	宝塚市		すみれヶ丘三丁目	45	100	43
自然	1	黒川川原(1)	川西市		黒川川原	40	85	100
自然	2	黒川川原(2)	川西市		黒川川原	35	75	100
自然	3	黒川大上	川西市		黒川大上	35	185	90
自然	4	一庫(1)	川西市		一庫	45	435	68
自然	5	一庫(2)	川西市		一庫	45	300	62
自然	6	笹部	川西市		笹部	45	145	56
自然	7	東畦野(1)	川西市		東畦野長尾	50	250	48
自然	8	東畦野(2)	川西市		東畦野	40	190	30
自然	9	下ノ山	川西市		石道下ノ山	40	125	54
自然	10	水明台	川西市		水明台四丁目	40	95	46
自然	11	平野	川西市		平野	40	210	54
自然	12	赤松	川西市		赤松	35	230	92
自然	13	柳谷	川西市		柳谷	40	395	76
自然	14	けやき坂	川西市		けやき坂五丁目	30	270	54
自然	15	矢間	川西市		矢間一丁目	50	280	34
自然	1	上深田(2)	三田市		上深田	30	255	34
自然	2	上深田(3)	三田市		上深田	30	100	34
自然	3	志手原(2)	三田市		志手原	30	125	46
自然	4	末(1)	三田市		末末東	40	120	30
自然	5	末(2)	三田市		末末東	30	115	32
自然	6	乙原(12)	三田市		乙原	35	115	60
自然	7	上青野(8)	三田市		上青野	31	155	51
自然	8	上青野(9)	三田市		上青野	34	170	40
自然	9	乙原(13)	三田市		乙原	36	100	22
自然	10	乙原(14)	三田市		乙原	30	140	38
自然	11	志手原(3)	三田市		志手原	32	150	86
自然	12	下槻瀬(3)	三田市		下槻瀬	31	160	65
自然	13	木器(2)	三田市		木器	30	210	60
自然	14	波豆川(7)	三田市		波豆川	34	120	76
自然	15	鈴鹿(2)	三田市		鈴鹿	38	125	80
自然	16	十倉(2)	三田市		十倉	35	140	66
自然	17	十倉(3)	三田市		十倉	30	165	64

(予3-1-4) 急傾斜地崩壊危険箇所(Ⅲ:人家は無いが、将来立地する可能性のある箇所)
宝塚土木事務所

斜面	箇所番号	箇所名	位置			地形		
			郡市名	区町名	大字小字名	傾斜度(度)	延長(m)	高さ(m)
自然	18	田中(3)	三田市		田中	31	260	64
自然	19	小柿(10)	三田市		小柿	42	130	52
自然	20	小柿(11)	三田市		小柿	34	140	48
自然	21	小柿(12)	三田市		小柿	34	300	60
自然	22	上母子(7)	三田市		母子上母子	30	230	45
自然	23	下母子(3)	三田市		母下下母子	30	160	42
自然	24	日出坂(2)	三田市		藍本日出坂	30	180	102
自然	25	日出坂(3)	三田市		藍本日出坂	32	190	40
自然	26	日出坂(4)	三田市		藍本日出坂	36	210	43
自然	27	藍本庄(4)	三田市		藍本藍本庄	34	190	57
自然	28	藍本庄(5)	三田市		藍本藍本庄	34	110	34
自然	29	波田(2)	三田市		藍本波田	34	290	24
自然	30	岩倉(1)	三田市		岩倉	31	130	88
自然	31	岩倉(2)	三田市		岩倉	31	130	48
自然	32	幡尻	三田市		上本庄幡尻	30	240	82
自然	33	上須磨田(2)	三田市		須磨田上須磨田	44	160	85
自然	34	大音所(3)	三田市		上本庄大音所	31	120	49
自然	35	下須磨田	三田市		須磨田下須磨田	36	170	30
自然	36	東向	三田市		東本庄東向	30	140	28
自然	37	東山(2)	三田市		東山	39	120	8
自然	38	長坂	三田市		長坂	30	140	14
自然	39	上内神(4)	三田市		上内神	34	140	10
自然	40	大川瀬(5)	三田市		大川瀬	31	200	94
自然	41	下内神(5)	三田市		下内神	30	220	45
自然	42	下井沢(2)	三田市		下井沢	32	250	38
自然	43	けやき台三丁目	三田市		けやき台三丁目	30	140	22
自然	44	福島(2)	三田市		福島	30	125	36
自然	45	成谷	三田市		成谷	30	430	36
自然	1	木戸ノ口(1)	川辺郡	猪名川町	柏原木戸ノ戸口	40	255	180
自然	2	木戸ノ口(2)	川辺郡	猪名川町	柏原木戸ノ戸口	35	120	160
自然	3	柏原栗林	川辺郡	猪名川町	柏原栗林	40	530	70
自然	4	松ヶ本	川辺郡	猪名川町	西畑松ヶ本	40	390	130
自然	5	堀切	川辺郡	猪名川町	西畑堀切	40	120	130
自然	6	杉生北谷	川辺郡	猪名川町	杉生北谷	35	280	84
自然	7	杉生靴掛(1)	川辺郡	猪名川町	杉生靴掛	35	45	40
自然	8	杉生靴掛(2)	川辺郡	猪名川町	杉生靴掛	40	240	70
自然	9	杉生一岩	川辺郡	猪名川町	杉生一岩	35	142	86
自然	10	杉生一ノ谷	川辺郡	猪名川町	杉生一ノ谷	45	225	110
自然	11	杉生大野	川辺郡	猪名川町	杉生大野	45	65	14
自然	12	唾ヶ平井	川辺郡	猪名川町	杉生唾ヶ平井	35	370	130
自然	13	山ノ子	川辺郡	猪名川町	西畑山ノ子	35	160	88
自然	14	島岩城	川辺郡	猪名川町	島岩城	45	58	40
自然	15	前田奥山	川辺郡	猪名川町	杉生前田奥山	35	53	48
自然	16	鎌倉出口(1)	川辺郡	猪名川町	鎌倉出口	40	265	140
自然	17	鎌倉出口(2)	川辺郡	猪名川町	鎌倉出口	40	540	116
自然	18	鎌倉深田	川辺郡	猪名川町	鎌倉深田	45	280	100
自然	19	鎌倉向所(1)	川辺郡	猪名川町	鎌倉向所	45	230	120
自然	20	鎌倉向所(2)	川辺郡	猪名川町	鎌倉向所	35	290	140
自然	21	島井上	川辺郡	猪名川町	島井上	40	120	150
自然	22	清水広瀬	川辺郡	猪名川町	清水広瀬	30	75	56
自然	23	小平井	川辺郡	猪名川町	清水東小平井	35	150	90
自然	24	鎌倉森ノ本	川辺郡	猪名川町	鎌倉森ノ本	45	267	80
自然	25	東吉谷	川辺郡	猪名川町	清水東東吉谷	40	280	150
自然	26	清水馬場	川辺郡	猪名川町	清水馬場	45	300	114
自然	27	清水東畑(1)	川辺郡	猪名川町	清水東畑	40	850	190
自然	28	清水東畑(2)	川辺郡	猪名川町	清水東畑	30	135	96
自然	29	清水東畑(3)	川辺郡	猪名川町	清水東畑	35	115	80
自然	30	笹尾黒添工	川辺郡	猪名川町	笹尾黒添え	40	145	66
自然	31	栃原東山	川辺郡	猪名川町	栃原東山	40	255	194

(予3-1-4) 急傾斜地崩壊危険箇所(Ⅲ:人家は無いが、将来立地する可能性のある箇所)
宝塚土木事務所

斜面	箇所番号	箇所名	位置			地形		
			郡市名	区町名	大字小字名	傾斜度(度)	延長(m)	高さ(m)
自然	32	島向	川辺郡	猪名川町	木津島向	35	205	84
自然	33	南アジヤリ(2)	川辺郡	猪名川町	万善南アジヤリ	35	230	104
自然	34	南アジヤリ(1)	川辺郡	猪名川町	万善南アジヤリ	40	100	72
自然	35	掛ヶ坂	川辺郡	猪名川町	北田原掛ヶ坂	40	395	26
自然	36	間明田	川辺郡	猪名川町	槻並間明田	45	205	64
自然	37	広代(1)	川辺郡	猪名川町	槻並広代	40	460	116
自然	38	広代(2)	川辺郡	猪名川町	槻並広代	45	220	80
自然	39	槻並北垣内(1)	川辺郡	猪名川町	槻並北垣内	30	220	66
自然	40	槻並北垣内(2)	川辺郡	猪名川町	槻並北垣内	35	215	80
自然	41	槻並宮ノ前	川辺郡	猪名川町	槻並宮ノ前	40	65	90
自然	42	槻並宮ノ森(1)	川辺郡	猪名川町	槻並宮ノ森	40	130	58
自然	43	槻並宮ノ森(2)	川辺郡	猪名川町	槻並宮ノ森	40	140	54
自然	44	清水垣内	川辺郡	猪名川町	上阿古谷清水垣内	35	245	70
自然	45	寺垣内	川辺郡	猪名川町	上阿古谷寺垣内	45	95	36
自然	46	田ヶ谷	川辺郡	猪名川町	上阿古谷田ヶ谷	35	110	60
自然	47	畑ヶ前(1)	川辺郡	猪名川町	上阿古谷畑ヶ前	35	130	60
自然	48	畑ヶ前(2)	川辺郡	猪名川町	上阿古谷畑ヶ前	35	110	50
自然	49	一反田	川辺郡	猪名川町	民田一反田	35	105	46
自然	50	松ヶ谷	川辺郡	猪名川町	民田松ヶ谷	40	140	60
自然	51	畑ヶ芝	川辺郡	猪名川町	上阿古谷畑ヶ芝	30	380	100
自然	52	南前田	川辺郡	猪名川町	下阿古谷南前田	30	125	80
自然	53	伏見台	川辺郡	猪名川町	伏見台四丁目	35	190	82
自然	54	落ヶ谷	川辺郡	猪名川町	内馬場落ヶ谷	40	430	66
自然	55	銀山三丁目	川辺郡	猪名川町	銀山三丁目	35	130	68
自然	56	銀山本町	川辺郡	猪名川町	銀山本町	40	240	40
自然	57	銀山大口(1)	川辺郡	猪名川町	銀山大口	35	150	80
自然	58	銀山大口(2)	川辺郡	猪名川町	銀山大口	35	130	80
自然	59	銀山大口(3)	川辺郡	猪名川町	銀山大口	30	240	44
自然	60	神ノ子辻(1)	川辺郡	猪名川町	広根神ノ子辻	45	260	50
自然	61	神ノ子辻(2)	川辺郡	猪名川町	広根神ノ子辻	35	235	42
自然	62	神ノ子辻(3)	川辺郡	猪名川町	広根神ノ子辻	45	220	50
自然	63	猪淵隠岩(1)	川辺郡	猪名川町	猪淵隠岩	40	70	30
自然	64	猪淵隠岩(2)	川辺郡	猪名川町	猪淵隠岩	30	345	80
自然	65	猪淵隠岩(3)	川辺郡	猪名川町	猪淵隠岩	40	330	66
自然	66	猪淵南ヶー	川辺郡	猪名川町	猪淵南ヶー	45	560	70
自然	67	つつじヶ丘	川辺郡	猪名川町	つつじヶ丘五丁目	40	260	66
自然	68	奥ノ谷捨	川辺郡	猪名川町	広根奥ノ谷捨	40	155	40
自然	69	堂ノ本	川辺郡	猪名川町	上野堂ノ本	40	480	34
自然	70	才ノ本(1)	川辺郡	猪名川町	差組才ノ本	45	110	84
自然	71	才ノ本(2)	川辺郡	猪名川町	差組才ノ本	45	360	104
人工	1	若葉	川辺郡	猪名川町	若葉一丁目	45	290	24

(予3-1-4) 急傾斜地崩壊危険箇所(Ⅲ:人家は無いが、将来立地する可能性のある箇所)
加古川土木事務所

斜面	箇所番号	箇所名	位置			地形		
			郡市名	区町名	大字小字名	傾斜度(度)	延長(m)	高さ(m)
自然	1	谷八木(6)	明石市		大久保町八木	30	200	6
自然	2	谷八木(7)	明石市		大久保町八木	30	130	10
自然	3	平磯	明石市		大久保町平磯	30	120	10
自然	4	江井島(4)	明石市		大久保町江井島	30	100	10
自然	5	江井島(5)	明石市		大久保町江井島	30	100	10
自然	1	一本松	加古川市		平荘町一本松	30	150	40
自然	2	野尻(2)	加古川市		志方町野尻	32	150	36
自然	3	成井	加古川市		志方町成井	30	150	34
自然	1	北山(3)	高砂市		阿弥陀町北山	30	120	25
自然	2	北池	高砂市		阿弥陀町北池	30	120	20
自然	3	竜山(7)	高砂市		竜山町1丁目	30	200	40
自然	4	竜山(8)	高砂市		竜山2丁目	30	200	20
自然	5	地徳(4)	高砂市		阿弥陀町地徳	33	130	40
自然	6	阿弥陀(6)	高砂市		阿弥陀町阿弥陀	30	150	55
自然	7	牛谷(4)	高砂市		曾根町	30	200	50
自然	8	曾根(8)	高砂市		曾根町	30	150	48
自然	9	西浜(6)	高砂市		北浜町西浜	32	100	38
自然	10	魚橋(3)	高砂市		阿弥陀町魚橋	30	400	50
自然	11	西浜(7)	高砂市		北浜町西浜	30	200	50

(予3-1-4) 急傾斜地崩壊危険箇所(Ⅲ:人家は無いが、将来立地する可能性のある箇所)
加東土木事務所

斜面	箇所番号	箇所名	位置			地形		
			郡市名	区町名	大字小字名	傾斜度(度)	延長(m)	高さ(m)
自然	1	市原	西脇市		市原町	31	102	31
自然	2	富吉南	西脇市		富吉南町	32	270	50
自然	3	富田	西脇市		富田町	30	44	34
自然	4	郷瀬(1)	西脇市		郷瀬町	30	220	158
自然	5	郷瀬(2)	西脇市		郷瀬町	32	160	74
自然	6	出会(1)	西脇市		出会町	30	320	90
自然	7	出会(2)	西脇市		出会町	41	165	70
自然	8	出会(3)	西脇市		出会町	30	230	86
自然	9	合山(1)	西脇市		合山町	38	300	110
自然	10	合山(2)	西脇市		合山町	35	340	62
自然	11	合山(3)	西脇市		合山町	37	110	80
自然	12	落方	西脇市		落方町	36	306	120
自然	13	明楽寺	西脇市		明楽寺町	31	120	80
自然	14	住吉(1)	西脇市		住吉町	31	52	22
自然	15	住吉(2)	西脇市		住吉町	30	310	90
自然	16	中畑	西脇市		中畑町	36	96	80
自然	17	比延(1)	西脇市		比延町	30	410	48
自然	18	比延(2)	西脇市		比延町	30	137	15
自然	19	塚口(1)	西脇市		塚口町	30	372	98
自然	20	塚口(2)	西脇市		塚口町	30	375	70
自然	21	坂本	西脇市		坂本	70	150	100
自然	22	大野(1)	西脇市		大野	33	390	84
自然	23	大野(2)	西脇市		大野	36	225	70
自然	24	上野	西脇市		上野	39	105	90
自然	(黒)1	石原(1)	西脇市		黒田庄町石原	36	190	50
自然	(黒)2	船町(1)	西脇市		黒田庄町船町	34	330	80
自然	(黒)3	船町(2)	西脇市		黒田庄町船町	34	320	100
自然	(黒)4	小苗	西脇市		黒田庄町小苗	30	220	70
自然	(黒)5	黒田(1)	西脇市		黒田庄町黒田	30	195	56
自然	(黒)6	寺内	西脇市		黒田庄町黒田寺内	30	301	34
自然	(黒)7	石原(2)	西脇市		黒田庄町石原	40	240	50
自然	(黒)8	石原(3)	西脇市		黒田庄町石原	30	320	80
自然	(黒)9	喜多(1)	西脇市		黒田庄町喜多	36	250	70
自然	(黒)10	村中	西脇市		黒田庄町門柳村中	30	190	52
自然	(黒)11	松尾原(1)	西脇市		黒田庄町門柳松尾原	32	130	58
自然	(黒)12	松尾原(2)	西脇市		黒田庄町門柳松尾原	31	270	80
自然	(黒)13	松尾原(3)	西脇市		黒田庄町門柳松尾原	37	220	30
自然	(黒)14	松尾原(4)	西脇市		黒田庄町門柳松尾原	31	180	80
自然	(黒)15	松尾原(5)	西脇市		黒田庄町門柳松尾原	30	502	46
自然	(黒)16	大笹新田(1)	西脇市		黒田庄町門柳大笹新田	38	330	70
自然	(黒)17	大笹新田(2)	西脇市		黒田庄町門柳大笹新田	34	325	70
自然	(黒)18	喜多(2)	西脇市		黒田庄町喜多	37	360	60
自然	(黒)19	大伏	西脇市		黒田庄町大伏	30	432	124
自然	(黒)20	津万井(1)	西脇市		黒田庄町津万井	34	335	110
自然	(黒)21	津万井(2)	西脇市		黒田庄町津万井	32	340	60
自然	1	蓮花寺	三木市		口吉川町蓮花寺	30	210	50
自然	2	安福田(1)	三木市		志染町安福田	39	204	24
自然	3	安福田(2)	三木市		志染町安福田	30	97	30
自然	4	戸田	三木市		志染町戸田	30	70	46
自然	5	三津田	三木市		志染町三津田	36	62	30
自然	6	四合谷	三木市		志染町四合谷	30	165	20
自然	(吉)1	福井	三木市		吉川町福井	30	180	20
自然	(吉)2	古川	三木市		吉川町古川	34	48	20
自然	(吉)3	吉安上	三木市		吉川町吉安上	30	113	18
自然	(吉)4	宮脇	三木市		吉川町稲田宮脇	30	300	28
自然	(吉)5	箱木(1)	三木市		吉川町米田箱木	35	320	52
自然	(吉)6	箱木(2)	三木市		吉川町米田箱木	30	135	38
自然	(吉)7	奥畑	三木市		吉川町奥畑	30	85	24
自然	(吉)8	奥谷(1)	三木市		吉川町奥谷	31	255	32
自然	(吉)9	奥谷(2)	三木市		吉川町奥谷	31	120	46
自然	(吉)10	奥谷(3)	三木市		吉川町奥谷	34	95	16

(予3-1-4) 急傾斜地崩壊危険箇所(Ⅲ:人家は無いが、将来立地する可能性のある箇所)
加東土木事務所

斜面	箇所番号	箇所名	位置			地形		
			郡市名	区町名	大字小字名	傾斜度(度)	延長(m)	高さ(m)
自然	(吉)11	北水上(1)	三木市		吉川町北水上	32	200	28
自然	(吉)12	北水上(2)	三木市		吉川町北水上	30	110	20
自然	(吉)13	南水上	三木市		吉川町南水上	31	130	56
自然	1	長尾	小野市		長尾町	34	490	40
自然	2	黒川	小野市		黒川町	30	280	10
自然	3	天神	小野市		天神町	30	150	34
自然	1	河内(1)	加西市		河内町	60	290	64
自然	2	河内(2)	加西市		河内町	30	320	68
自然	3	河内(3)	加西市		河内町	70	160	70
自然	4	河内(4)	加西市		河内町	34	145	76
自然	5	河内(5)	加西市		河内町	30	275	50
自然	6	国正(1)	加西市		国正町	30	120	40
自然	7	国正(2)	加西市		国正町	60	370	45
自然	8	笹倉	加西市		笹倉町	30	296	30
自然	9	奥猫尾	加西市		三口町奥猫尾	30	200	48
自然	10	河内(6)	加西市		河内町	31	288	76
自然	11	河内(7)	加西市		河内町	34	360	40
自然	12	倉谷	加西市		倉谷町	30	290	86
自然	13	国正(3)	加西市		国正町	33	213	60
自然	(社)1	上鴨川(1)	加東市		上鴨川	30	180	50
自然	(社)2	上鴨川(2)	加東市		上鴨川	31	170	80
自然	(社)3	上鴨川(3)	加東市		上鴨川	60	270	79
自然	(社)4	上鴨川(4)	加東市		上鴨川	31	350	60
自然	(社)5	上鴨川(5)	加東市		上鴨川	30	200	40
自然	(社)6	上鴨川(6)	加東市		上鴨川	30	296	58
自然	(社)7	上鴨川(7)	加東市		上鴨川	41	418	96
自然	(社)8	上鴨川(8)	加東市		上鴨川	43	736	136
自然	(社)9	上鴨川(9)	加東市		上鴨川	30	425	60
自然	(社)10	上鴨川(10)	加東市		上鴨川	30	170	40
自然	(社)11	下鴨川(1)	加東市		下鴨川	60	300	130
自然	(社)12	下鴨川(2)	加東市		下鴨川	36	175	126
自然	(社)13	下鴨川(3)	加東市		下鴨川	35	440	140
自然	(社)14	下鴨川(4)	加東市		下鴨川	36	305	40
自然	(社)15	平木(1)	加東市		平木	30	310	56
自然	(社)16	平木(2)	加東市		平木	34	120	30
自然	(社)17	平木(3)	加東市		平木	31	160	50
自然	(社)18	平木(4)	加東市		平木	35	56	18
自然	(社)19	平木(5)	加東市		平木	30	150	30
自然	(社)20	馬瀬(1)	加東市		馬瀬	34	375	82
自然	(社)21	馬瀬(2)	加東市		馬瀬	30	210	60
自然	(社)22	馬瀬(3)	加東市		馬瀬	30	190	40
自然	(社)23	馬瀬(4)	加東市		馬瀬	37	450	60
自然	(社)24	馬瀬(5)	加東市		馬瀬	32	110	80
自然	(社)25	馬瀬(6)	加東市		馬瀬	31	245	70
自然	(社)26	馬瀬(7)	加東市		馬瀬	30	55	16
自然	(社)27	馬瀬(8)	加東市		馬瀬	32	400	150
自然	(社)28	馬瀬(9)	加東市		馬瀬	34	190	44
自然	(社)29	馬瀬(10)	加東市		馬瀬	34	510	60
自然	(社)30	上三草(1)	加東市		上三草	30	70	38
自然	(社)31	上三草(2)	加東市		上三草	33	800	90
自然	(社)32	上三草(3)	加東市		上三草	31	165	40
自然	(社)33	上三草(4)	加東市		上三草	32	490	40
自然	(社)34	上三草(5)	加東市		上三草	31	115	38
自然	(社)35	畑	加東市		畑	32	230	100
自然	(社)36	上鴨川(11)	加東市		上鴨川	33	342	86
自然	(東)1	黒谷	加東市		黒谷	30	46	28
自然	(東)2	長谷(1)	加東市		永福長谷	31	80	14
自然	(東)3	長谷(2)	加東市		永福長谷	30	265	30
自然	(中)1	門前	多可郡	多可町	中区門前	30	47	30
自然	(中)2	安楽田	多可郡	多可町	中区安楽田	44	227	42
自然	(中)3	牧野(1)	多可郡	多可町	中区牧野	30	352	102

(予3-1-4) 急傾斜地崩壊危険箇所(Ⅲ:人家は無いが、将来立地する可能性のある箇所)
加東土木事務所

斜面	箇所番号	箇所名	位置			地形		
			郡市名	区町名	大字小字名	傾斜度(度)	延長(m)	高さ(m)
自然	(中)4	牧野(2)	多可郡	多可町	中区牧野	31	78	32
自然	(中)5	徳畑	多可郡	多可町	中区徳畑	39	230	32
自然	(中)6	糺屋	多可郡	多可町	中区糺屋	31	125	80
自然	(中)7	坂本(1)	多可郡	多可町	中区坂本	31	298	74
自然	(中)8	坂本(2)	多可郡	多可町	中区坂本	32	85	60
自然	(中)9	曾我井	多可郡	多可町	中区曾我井	30	320	60
自然	(中)10	東安田	多可郡	多可町	中区東安田	40	60	70
自然	(加)1	山寄上(1)	多可郡	多可町	加美区山寄上	30	150	80
自然	(加)2	山寄上(2)	多可郡	多可町	加美区山寄上	30	356	90
自然	(加)3	山寄上(3)	多可郡	多可町	加美区山寄上	42	250	120
自然	(加)4	山寄上(4)	多可郡	多可町	加美区山寄上	30	120	110
自然	(加)5	鳥羽(1)	多可郡	多可町	加美区鳥羽	42	260	40
自然	(加)6	鳥羽(2)	多可郡	多可町	加美区鳥羽	30	210	110
自然	(加)7	鳥羽(3)	多可郡	多可町	加美区鳥羽	37	260	50
自然	(加)8	川東	多可郡	多可町	加美区鳥羽川東	40	100	160
自然	(加)9	市原	多可郡	多可町	加美区市原	30	190	44
自然	(加)10	丹治	多可郡	多可町	加美区丹治	39	75	80
自然	(加)11	山根(1)	多可郡	多可町	加美区箸荷山根	36	75	62
自然	(加)12	山根(2)	多可郡	多可町	加美区箸荷山根	30	60	52
自然	(加)13	大道ノ下	多可郡	多可町	加美区豊部大道ノ下	44	84	40
自然	(加)14	多田(1)	多可郡	多可町	加美区多田	41	160	50
自然	(加)15	岩座神	多可郡	多可町	加美区岩座神	32	171	18
自然	(加)16	棚釜(1)	多可郡	多可町	加美区棚釜	34	140	70
自然	(加)17	棚釜(2)	多可郡	多可町	加美区棚釜	33	130	80
自然	(加)18	多田(2)	多可郡	多可町	加美区多田	30	214	58
自然	(加)19	奥荒田	多可郡	多可町	加美区奥荒田	40	155	30
自然	(加)20	的場	多可郡	多可町	加美区的場	34	65	36
自然	(加)21	山野部	多可郡	多可町	加美区山野部	31	145	40
自然	(八)1	山ノ下	多可郡	多可町	八千代区大屋	37	158	60
自然	(八)2	大屋(1)	多可郡	多可町	八千代区大屋	32	95	40
自然	(八)3	大屋(2)	多可郡	多可町	八千代区大屋	38	170	80
自然	(八)4	坂本(1)	多可郡	多可町	八千代区坂本	40	458	120
自然	(八)5	坂本(2)	多可郡	多可町	八千代区坂本	31	240	60
自然	(八)6	坂本(3)	多可郡	多可町	八千代区坂本	32	205	60
自然	(八)7	坂本(4)	多可郡	多可町	八千代区坂本	35	57	70
自然	(八)8	下村(1)	多可郡	多可町	八千代区下村	36	39	70
自然	(八)9	下村(2)	多可郡	多可町	八千代区下村	37	60	64
自然	(八)10	下村(3)	多可郡	多可町	八千代区下村	35	160	110
自然	(八)11	門田(1)	多可郡	多可町	八千代区門田	41	40	50
自然	(八)12	門田(2)	多可郡	多可町	八千代区門田	38	350	50
自然	(八)13	赤坂	多可郡	多可町	八千代区赤坂	40	58	40
自然	(八)14	中野間(1)	多可郡	多可町	八千代区中野間	31	345	50
自然	(八)15	仕出原(1)	多可郡	多可町	八千代区仕出原	39	210	90
自然	(八)16	仕出原(2)	多可郡	多可町	八千代区仕出原	30	620	110
自然	(八)17	中野間(2)	多可郡	多可町	八千代区中野間	30	400	120
自然	(八)18	上三原(1)	多可郡	多可町	八千代区大和上三原	30	157	50
自然	(八)19	上三原(2)	多可郡	多可町	八千代区大和上三原	34	48	30
自然	(八)20	上三原(3)	多可郡	多可町	八千代区大和上三原	36	45	50
自然	(八)21	上三原(4)	多可郡	多可町	八千代区大和上三原	33	90	60
自然	(八)22	中三原(1)	多可郡	多可町	八千代区大和上三原	31	55	50
自然	(八)23	中三原(2)	多可郡	多可町	八千代区大和上三原	30	255	70
自然	(八)24	柳山寺(1)	多可郡	多可町	八千代区大和柳山寺	36	62	46
自然	(八)25	柳山寺(2)	多可郡	多可町	八千代区大和柳山寺	30	168	70
自然	(八)26	柳山寺(3)	多可郡	多可町	八千代区大和柳山寺	41	510	180
自然	(八)27	下三原(1)	多可郡	多可町	八千代区下三原	33	460	170
自然	(八)28	下三原(2)	多可郡	多可町	八千代区下三原	36	225	50
自然	(八)29	下三原(3)	多可郡	多可町	八千代区下三原	30	290	190
自然	(八)30	下野間	多可郡	多可町	八千代区下野間	32	26	30
自然	(八)31	保木	多可郡	多可町	八千代区下野間保木	31	45	44

(予3-1-4) 急傾斜地崩壊危険箇所(Ⅲ:人家は無いが、将来立地する可能性のある箇所)
姫路土木事務所

斜面	箇所番号	箇所名	位置			地形		
			郡市名	区町名	大字小字名	傾斜度(度)	延長(m)	高さ(m)
自然	1	刀出栄立町	姫路市		刀出栄立町	35	100	90
自然	2	西蒲田(1)	姫路市		西蒲田	31	100	128
自然	3	多田	姫路市		山田町多田	31	115	34
自然	4	南山田	姫路市		山田町南山田	30	144	24
自然	5	太尾	姫路市		豊富町豊富太尾	39	244	78
自然	6	神谷	姫路市		豊富町神谷	30	213	52
自然	7	御蔭(1)	姫路市		豊富町御蔭	33	163	71
自然	8	御蔭(2)	姫路市		豊富町御蔭	32	120	38
自然	9	砥堀	姫路市		砥堀	32	100	62
自然	10	小原新	姫路市		飾東町小原新	39	174	20
自然	11	小原	姫路市		飾東町小原	34	136	102
自然	12	北野(1)	姫路市		飾東町北野	30	107	42
自然	13	北野(2)	姫路市		飾東町北野	33	237	66
自然	14	八重畑(1)	姫路市		飾東町八重畑	34	250	124
自然	15	八重畑(2)	姫路市		飾東町八重畑	33	116	40
自然	16	清住	姫路市		飾東町清住	35	135	122
自然	17	豊国	姫路市		飾東町豊国	32	100	54
自然	18	塩崎(1)	姫路市		飾東町塩崎	30	187	34
自然	19	塩崎(2)	姫路市		飾東町塩崎	30	292	44
自然	20	唐端新(1)	姫路市		飾東町唐端新	45	113	30
自然	21	唐端新(2)	姫路市		飾東町唐端新	34	135	34
自然	22	唐端新(3)	姫路市		飾東町唐端新	39	152	30
自然	23	深志野	姫路市		御国野町深志野	32	123	60
自然	24	別所	姫路市		別所町別所	31	117	72
自然	25	御立北(1)	姫路市		御立北二丁目	32	160	78
自然	26	的形	姫路市		的形町の形	33	145	22
自然	27	東阿保(1)	姫路市		四郷町東阿保	30	135	75
自然	28	東阿保(2)	姫路市		四郷町東阿保	43	125	33
自然	29	妻鹿	姫路市		飾磨区妻鹿	41	160	84
自然	30	妻鹿東海町	姫路市		飾磨区妻鹿東海町	34	124	27
自然	31	御立北(2)	姫路市		御立北三丁目	30	177	54
自然	32	松山(1)	姫路市		林田町松山	34	138	124
自然	33	松山(2)	姫路市		林田町松山	32	330	90
自然	34	本村	姫路市		林田町松山本村	30	206	129
自然	35	松山(3)	姫路市		林田町松山	38	110	104
自然	36	大谷	姫路市		林田町六九谷大谷	33	157	82
自然	37	山田	姫路市		林田町山田	51	108	282
自然	38	六九谷(1)	姫路市		林田町六九谷	34	205	60
自然	39	大堤(1)	姫路市		林田町大堤	34	103	96
自然	40	大堤(2)	姫路市		林田町大堤	37	115	59
自然	41	六九谷(2)	姫路市		林田町六九谷	41	110	67
自然	42	上構	姫路市		林田町上構	35	278	90
自然	43	下伊勢(1)	姫路市		林田町下伊勢出屋敷	30	143	52
自然	44	下伊勢(2)	姫路市		林田町下伊勢	32	227	82
自然	45	太市中	姫路市		太市中	34	108	36
自然	46	相野	姫路市		相野	38	150	30
自然	47	飾西(1)	姫路市		飾西	34	100	102
自然	48	飾西(2)	姫路市		飾西	33	100	68
自然	49	刀出(1)	姫路市		刀出	30	140	82
自然	50	刀出(2)	姫路市		刀出	39	257	98
自然	51	打越(1)	姫路市		打越	38	167	98
自然	52	打越(2)	姫路市		打越	32	100	44
自然	53	打越(3)	姫路市		打越	38	122	55
自然	54	白鳥台	姫路市		白鳥台三丁目	31	108	34
自然	55	六角	姫路市		六角	33	258	132
自然	56	打越(4)	姫路市		打越	33	155	59
自然	57	実法寺	姫路市		実法寺	31	167	42
自然	58	川西	姫路市		川西	30	156	64
自然	59	西今宿	姫路市		西今宿一丁目	30	112	39
自然	60	新在家本町	姫路市		新在家本町一丁目	30	217	82
自然	61	西庄	姫路市		西庄	34	155	73

(予3-1-4) 急傾斜地崩壊危険箇所(Ⅲ:人家は無いが、将来立地する可能性のある箇所)

姫路土木事務所

斜面	箇所番号	箇所名	位置			地形		
			郡市名	区町名	大字小字名	傾斜度(度)	延長(m)	高さ(m)
自然	62	井ノ口(1)	姫路市		井ノ口	32	121	54
自然	63	井ノ口(2)	姫路市		井ノ口	32	165	14
自然	64	西夢前台	姫路市		広畑区西夢前台三丁目	31	134	64
自然	65	西蒲田(2)	姫路市		広畑区西蒲田	30	115	52
自然	66	西蒲田(3)	姫路市		広畑区西蒲田	32	145	68
自然	67	蒲田	姫路市		広畑区蒲田五丁目	34	105	50
自然	68	才	姫路市		広畑区才	34	100	82
自然	69	熊見	姫路市		勝原区熊見	30	140	14
自然	70	朝日谷	姫路市		勝原区朝日谷	30	102	34
自然	(夢)1	熊部	姫路市		夢前町山之内熊部	38	126	110
自然	(夢)2	佐中	姫路市		夢前町山之内佐中	32	105	182
自然	(夢)3	我孫子(1)	姫路市		夢前町山之内我孫子	33	100	78
自然	(夢)4	我孫子(2)	姫路市		夢前町山之内我孫子	43	100	70
自然	(夢)5	我孫子(3)	姫路市		夢前町山之内我孫子	32	110	90
自然	(夢)6	寺河内(1)	姫路市		夢前町山之内寺河内	38	150	170
自然	(夢)7	寺河内(3)	姫路市		夢前町山之内寺河内	37	128	90
自然	(夢)8	寺河内(2)	姫路市		夢前町山之内寺河内	40	240	140
自然	(夢)9	立船野(1)	姫路市		夢前町山之内立船野	32	140	30
自然	(夢)10	立船野(2)	姫路市		夢前町山之内立船野	35	216	166
自然	(夢)11	河原口	姫路市		夢前町山之内河原口	40	294	186
自然	(夢)12	西村	姫路市		夢前町新庄西村	30	168	40
自然	(夢)13	下垣内	姫路市		夢前町新庄下垣内	45	210	75
自然	(夢)14	三枝草(1)	姫路市		夢前町前之庄三枝草	47	130	100
自然	(夢)15	三枝草(2)	姫路市		夢前町前之庄三枝草	35	170	98
自然	(夢)16	三枝草(3)	姫路市		夢前町前之庄三枝草	41	108	30
自然	(夢)17	三枝草(4)	姫路市		夢前町前之庄三枝草	31	106	30
自然	(夢)18	諏訪	姫路市		夢前町前之庄諏訪	31	123	60
自然	(夢)19	杉之内(1)	姫路市		夢前町杉之内	31	146	70
自然	(夢)20	杉之内(2)	姫路市		夢前町杉之内	36	105	40
自然	(夢)21	又坂(1)	姫路市		夢前町又坂	35	172	50
自然	(夢)22	又坂(2)	姫路市		夢前町又坂	36	504	92
自然	(夢)23	町村	姫路市		夢前町宮置町村	45	213	40
自然	(夢)24	新畑	姫路市		夢前町置本新畑	38	160	60
自然	(夢)25	玉田	姫路市		夢前町玉田	33	208	80
自然	(夢)26	豊岡	姫路市		夢前町前之庄豊岡	36	199	60
自然	(夢)27	峠	姫路市		夢前町神種峠	30	166	50
自然	(夢)28	小畑	姫路市		夢前町山之内小畑	37	222	78
自然	(夢)29	文殿	姫路市		夢前町山之内文殿	38	330	100
自然	(夢)30	中津田	姫路市		夢前町山之内中津田	38	388	90
自然	(夢)31	河内	姫路市		夢前町筋野河内	47	165	53
自然	(夢)32	高長(1)	姫路市		夢前町高長	41	126	40
自然	(夢)33	高長(2)	姫路市		夢前町高長	30	310	70
自然	(夢)34	高長(3)	姫路市		夢前町高長	36	246	110
自然	(夢)35	高長(4)	姫路市		夢前町高長	37	220	124
自然	(夢)36	高長(5)	姫路市		夢前町高長	38	140	70
自然	(夢)37	大坪(1)	姫路市		夢前町寺大坪	39	138	73
自然	(夢)38	大坪(2)	姫路市		夢前町寺大坪	34	242	100
自然	(夢)39	大坪(3)	姫路市		夢前町寺大坪	34	172	82
自然	(夢)40	小坪	姫路市		夢前町寺小坪	37	160	95
自然	(夢)41	寺	姫路市		夢前町寺	32	360	70
自然	(夢)42	御門	姫路市		夢前町寺御門	36	134	40
自然	(夢)43	大村	姫路市		夢前町菅生潤大村	35	262	90
自然	(夢)44	鯰尾(1)	姫路市		夢前町寺鯰尾	42	190	70
自然	(夢)45	鯰尾(2)	姫路市		夢前町寺鯰尾	36	135	40
自然	(夢)46	小倉	姫路市		夢前町戸倉小倉	41	202	50
自然	(夢)47	東戸倉	姫路市		夢前町戸倉東戸倉	37	212	277
自然	(夢)48	芦田	姫路市		夢前町芦田	39	118	60
自然	(夢)49	完元	姫路市		夢前町菅生潤完元	30	288	90
自然	(香)1	久畑(1)	姫路市		香寺町久畑	45	160	20
自然	(香)2	久畑(2)	姫路市		香寺町久畑	36	125	24
自然	(香)3	中村(1)	姫路市		香寺町中村	40	253	28

(予3-1-4) 急傾斜地崩壊危険箇所(Ⅲ:人家は無いが、将来立地する可能性のある箇所)

姫路土木事務所

斜面	箇所番号	箇所名	位置			地形		
			郡市名	区町名	大字小字名	傾斜度(度)	延長(m)	高さ(m)
自然	(香)4	中村(2)	姫路市		香寺町中村	33	270	61
自然	(香)5	中村(3)	姫路市		香寺町中村	35	166	57
自然	(香)6	中村(4)	姫路市		香寺町中村	34	423	141
自然	(香)7	南恒屋(1)	姫路市		香寺町恒屋南恒屋	35	129	20
自然	(香)8	南恒屋(2)	姫路市		香寺町恒屋南恒屋	34	215	20
自然	(香)9	土師(1)	姫路市		香寺町土師	30	138	30
自然	(香)10	土師(2)	姫路市		香寺町土師	36	171	40
自然	(香)11	矢田部	姫路市		香寺町矢田部	33	140	27
自然	(香)12	相坂	姫路市		香寺町相坂	35	448	94
自然	(香)13	口須加院(1)	姫路市		香寺町須加院口須加院	35	172	56
自然	(香)14	奥須加院(1)	姫路市		香寺町須加院奥須加院	38	208	118
自然	(香)15	奥須加院(2)	姫路市		香寺町須加院奥須加院	37	134	73
自然	(香)16	奥須加院(3)	姫路市		香寺町須加院奥須加院	31	163	32
自然	(香)17	中須加院(1)	姫路市		香寺町須加院中須加院	42	180	45
自然	(香)18	中須加院(2)	姫路市		香寺町須加院中須加院	32	204	42
自然	(香)19	口須加院(2)	姫路市		香寺町須加院口須加院	37	153	58
自然	(香)20	須加院	姫路市		香寺町須加院	33	281	37
自然	(安)1	関e	姫路市		安富町関	43	204	90
自然	(安)2	関f	姫路市		安富町関	36	125	32
自然	(安)3	関g	姫路市		安富町関	34	133	51
自然	(安)4	関h	姫路市		安富町関	34	91	18
自然	(安)5	関i	姫路市		安富町関	39	111	40
自然	(安)6	関j	姫路市		安富町関	45	100	34
自然	(安)7	関k	姫路市		安富町関	39	129	44
自然	(安)8	皆河g	姫路市		安富町皆河	42	153	110
自然	(安)9	皆河i	姫路市		安富町皆河	49	124	80
自然	(安)10	皆河j	姫路市		安富町皆河	42	91	44
自然	(安)11	栃原a	姫路市		安富町栃原	42	167	120
自然	(安)12	栃原e	姫路市		安富町栃原	39	113	120
自然	(安)13	栃原f	姫路市		安富町栃原	35	58	80
自然	(安)14	栃原h	姫路市		安富町栃原	41	42	90
自然	(安)15	栃原i	姫路市		安富町栃原	39	248	100
自然	(安)16	栃原l	姫路市		安富町栃原	42	169	110
自然	(安)17	栃原k	姫路市		安富町栃原	39	254	100
自然	(安)18	栃原m	姫路市		安富町栃原	43	263	140
自然	(安)19	栃原n	姫路市		安富町栃原	42	59	50
自然	(安)20	末広b	姫路市		安富町末広	42	152	40
自然	(安)21	末広d	姫路市		安富町末広	45	125	78
自然	(安)22	末広e	姫路市		安富町末広	36	100	50
自然	(安)23	末広m	姫路市		安富町末広	44	140	120
自然	(安)24	末広f	姫路市		安富町末広	49	165	76
自然	(安)25	末広g	姫路市		安富町末広	41	217	120
自然	(安)26	末広h	姫路市		安富町末広	49	283	60
自然	(安)27	末広i	姫路市		安富町末広	53	293	80
自然	(安)28	末広j	姫路市		安富町末広	45	267	90
自然	(安)29	末広k	姫路市		安富町末広	43	165	110
自然	(安)30	末広l	姫路市		安富町末広	49	196	110
自然	(安)31	下河b	姫路市		安富町名坂下河	30	133	40
自然	(安)32	大町b	姫路市		安富町名坂大町	35	335	160
自然	(安)33	菅谷e	姫路市		安富町安志	30	75	36
自然	(安)34	菅谷f	姫路市		安富町安志	39	65	26
自然	(安)35	菅谷h	姫路市		安富町安志	30	77	30
自然	(安)36	菅谷i	姫路市		安富町安志	39	143	56
自然	(安)37	長野b	姫路市		安富町長野	39	208	111
自然	(安)38	長野d	姫路市		安富町長野	45	108	88
自然	(安)39	長野e	姫路市		安富町長野	50	150	110
自然	(安)40	長野f	姫路市		安富町長野	49	175	60
自然	(安)41	三森e	姫路市		安富町三森	42	485	56
自然	(安)42	三森h	姫路市		安富町三森	34	582	61
自然	(安)43	三森j	姫路市		安富町三森	45	175	65
自然	(安)44	三森l	姫路市		安富町三森	45	304	73

(予3-1-4) 急傾斜地崩壊危険箇所(Ⅲ:人家は無いが、将来立地する可能性のある箇所)
姫路土木事務所

斜面	箇所番号	箇所名	位置			地形		
			郡市名	区町名	大字小字名	傾斜度(度)	延長(m)	高さ(m)
自然	(安)45	春k	姫路市		安富町三森春	53	252	43
自然	(安)46	塩野b	姫路市		安富町塩野	39	230	150
自然	(安)47	塩野c	姫路市		安富町塩野	36	58	70
自然	(安)48	植木野a	姫路市		安富町植木野	39	387	219
自然	(安)49	植木野b	姫路市		安富町植木野	49	168	66
自然	(安)50	植木野c	姫路市		安富町植木野	30	52	17
自然	(安)51	狭戸d	姫路市		安富町狭戸	39	486	120
自然	(安)52	狭戸e	姫路市		安富町瀬川	49	225	134
自然	(安)53	瀬川a	姫路市		安富町瀬川	45	185	212
自然	(安)54	三坂a	姫路市		安富町三坂	49	466	100
自然	(安)55	三坂b	姫路市		安富町三坂	39	332	60
自然	(安)56	三坂c	姫路市		安富町植木野	30	58	38
人工	(安)57	菅谷j	姫路市		安富町安志	43	67	50
人工	(安)58	菅谷k	姫路市		安富町安志	42	43	48
人工	(安)59	長野i	姫路市		安富町安志	42	100	22
自然	(神)1	新田(1)	神崎郡	神河町	新田	43	170	135
自然	(神)2	新田(2)	神崎郡	神河町	新田	37	150	80
自然	(神)3	大畑(1)	神崎郡	神河町	大畑	52	155	160
自然	(神)4	大畑(2)	神崎郡	神河町	大畑	36	190	175
自然	(神)5	越知(1)	神崎郡	神河町	越知	34	158	190
自然	(神)6	越知(2)	神崎郡	神河町	越知	39	148	144
自然	(神)7	越知(3)	神崎郡	神河町	越知	37	150	125
自然	(神)8	岩屋	神崎郡	神河町	岩屋	39	127	107
自然	(神)9	山田(1)	神崎郡	神河町	山田	38	166	98
自然	(神)10	山田(2)	神崎郡	神河町	山田	35	175	113
自然	(神)11	奥猪篠	神崎郡	神河町	猪篠奥猪篠	31	185	60
自然	(神)12	猪篠	神崎郡	神河町	猪篠	32	300	105
自然	(神)13	大山	神崎郡	神河町	大山	35	270	68
自然	(神)14	東柏尾	神崎郡	神河町	東柏尾	32	203	70
自然	(神)15	柏尾	神崎郡	神河町	柏尾	32	175	85
自然	(神)16	福本	神崎郡	神河町	福本	34	140	100
自然	(大)1	比ノ原(1)	神崎郡	神河町	栗比ノ原	36	266	115
自然	(大)2	比ノ原(2)	神崎郡	神河町	栗比ノ原	42	145	50
自然	(大)3	片角	神崎郡	神河町	川上片角	39	180	120
自然	(大)4	本村	神崎郡	神河町	長谷本村	36	262	144
自然	(大)5	用田	神崎郡	神河町	大河用田	35	179	98
自然	(大)6	大河	神崎郡	神河町	大河	43	145	62
自然	(大)7	小原(1)	神崎郡	神河町	上小田小原	37	267	120
自然	(大)8	小原(2)	神崎郡	神河町	上小田小原	35	355	188
自然	(大)9	横瀬(1)	神崎郡	神河町	南小田横瀬	35	129	114
自然	(大)10	横瀬(2)	神崎郡	神河町	南小田横瀬	40	236	100
自然	(大)11	日和(1)	神崎郡	神河町	南小田日和	41	530	103
自然	(大)12	日和(2)	神崎郡	神河町	南小田日和	40	200	92
自然	(大)13	宮野	神崎郡	神河町	宮野	41	593	172
自然	(大)14	高朝田	神崎郡	神河町	高朝田	42	123	113
自然	(大)15	上岩	神崎郡	神河町	上岩	39	326	128
自然	(大)16	比延	神崎郡	神河町	比延	40	123	46
自然	(大)17	新野	神崎郡	神河町	新野	36	178	207
自然	1	下岡(1)	神崎郡	市川町	下牛尾下岡	34	227	72
自然	2	半瀬(1)	神崎郡	市川町	上牛尾半瀬	30	145	40
自然	3	御舟(1)	神崎郡	市川町	下瀬加御舟	39	100	102
自然	4	岩戸(1)	神崎郡	市川町	上牛尾岩戸	43	110	90
自然	5	岩戸(2)	神崎郡	市川町	上牛尾岩戸	45	223	100
自然	6	上牛尾(1)	神崎郡	市川町	上牛尾	47	145	53
自然	7	御室(1)	神崎郡	市川町	上瀬加御室	45	180	60
自然	8	御室(2)	神崎郡	市川町	上瀬加御室	32	110	64
自然	9	半瀬(2)	神崎郡	市川町	上牛尾半瀬	44	110	30
自然	10	河内(1)	神崎郡	市川町	下牛尾河内	39	165	35
自然	11	河内(2)	神崎郡	市川町	下牛尾河内	43	229	67
自然	12	塩谷	神崎郡	市川町	上牛尾塩谷	41	173	110
自然	13	上牛尾(2)	神崎郡	市川町	上牛尾	59	125	30

(予3-1-4) 急傾斜地崩壊危険箇所(Ⅲ:人家は無いが、将来立地する可能性のある箇所)
姫路土木事務所

斜面	箇所番号	箇所名	位置			地形		
			郡市名	区町名	大字小字名	傾斜度(度)	延長(m)	高さ(m)
自然	14	河内(3)	神崎郡	市川町	下牛尾河内	53	320	70
自然	15	上牛尾(3)	神崎郡	市川町	上牛尾	42	167	50
自然	16	河内(4)	神崎郡	市川町	下牛尾河内	35	108	90
自然	17	河内(5)	神崎郡	市川町	下牛尾河内	36	160	72
自然	18	浅野(1)	神崎郡	市川町	浅野	41	106	75
自然	19	奥御船	神崎郡	市川町	小畑奥御船	43	115	90
自然	20	御舟(2)	神崎郡	市川町	下瀬加御舟	63	225	70
自然	21	御舟(3)	神崎郡	市川町	下瀬加御舟	34	110	30
自然	22	御舟(4)	神崎郡	市川町	下瀬加御舟	49	130	60
自然	23	鬼谷	神崎郡	市川町	下瀬加鬼谷	37	188	90
自然	24	浅野(2)	神崎郡	市川町	浅野	41	125	110
自然	25	西川辺	神崎郡	市川町	西川辺	43	124	120
自然	26	屋形	神崎郡	市川町	屋形	38	200	190
自然	27	美佐(1)	神崎郡	市川町	美佐	41	400	170
自然	28	美佐(2)	神崎郡	市川町	美佐	40	142	90
自然	29	田中	神崎郡	市川町	田中	36	173	180
自然	30	谷	神崎郡	市川町	谷	49	270	49
自然	31	忍辱	神崎郡	市川町	下牛尾忍辱	58	150	50
自然	32	下岡(2)	神崎郡	市川町	下牛尾下岡	35	148	95
自然	33	坂戸(1)	神崎郡	市川町	坂戸	35	112	117
自然	34	坂戸(2)	神崎郡	市川町	坂戸	38	230	200
自然	1	山崎	神崎郡	福崎町	山崎	36	222	118
自然	2	桜	神崎郡	福崎町	高岡桜	30	152	64
自然	3	高岡(1)	神崎郡	福崎町	高岡	32	100	62
自然	4	高岡(2)	神崎郡	福崎町	高岡	34	130	64
自然	5	板坂(1)	神崎郡	福崎町	高岡板坂	33	113	100
自然	6	板坂(2)	神崎郡	福崎町	高岡板坂	35	129	65
自然	7	板坂(3)	神崎郡	福崎町	高岡板坂	31	110	49
自然	8	田口(1)	神崎郡	福崎町	田口	32	103	57
自然	9	田口(2)	神崎郡	福崎町	田口	39	170	74
自然	10	板坂(4)	神崎郡	福崎町	高岡板坂	32	117	65
自然	11	板坂(5)	神崎郡	福崎町	高岡板坂	37	148	95
自然	12	板坂(6)	神崎郡	福崎町	高岡板坂	41	152	63
自然	13	高岡(3)	神崎郡	福崎町	高岡	36	135	49
自然	14	西谷(1)	神崎郡	福崎町	西治西谷	35	190	20
自然	15	西谷(2)	神崎郡	福崎町	西治西谷	41	113	24
自然	16	西谷(3)	神崎郡	福崎町	西治西谷	34	170	20

(予3-1-4) 急傾斜地崩壊危険箇所(Ⅲ:人家は無いが、将来立地する可能性のある箇所)
 姫路港管理事務所

斜面	箇所 番号	箇所名	位置			地形		
			郡市名	区町名	大字小字名	傾斜度 (度)	延長 (m)	高さ (m)
自然	(家)1	網手	姫路市		家島町真浦網手	32	196	39
自然	(家)2	西ノ浦	姫路市		家島町坊勢西ノ浦	30	150	9
自然	(家)3	西島(1)	姫路市		家島町西大寺	45	330	90
自然	(家)4	西島(2)	姫路市		家島町東大寺	55	200	73
自然	(家)5	西島(3)	姫路市		家島町東大寺	51	334	50
自然	(家)6	男鹿島(1)	姫路市		家島町青井	50	160	140
自然	(家)7	男鹿島(2)	姫路市		家島町青井	60	420	140

(予3-1-4) 急傾斜地崩壊危険箇所(Ⅲ:人家は無いが、将来立地する可能性のある箇所)
光都土木事務所

斜面	箇所番号	箇所名	位置			地形		
			郡市名	区町名	大字小字名	傾斜度(度)	延長(m)	高さ(m)
自然	1	釜出(1)	相生市		矢野町釜出	40	248	72
自然	2	釜出(2)	相生市		矢野町釜出	46	220	42
自然	3	釜出(3)	相生市		矢野町釜出	36	140	66
自然	4	釜出(4)	相生市		矢野町釜出	34	257	42
自然	5	釜出(5)	相生市		矢野町釜出	39	195	32
自然	6	釜出(6)	相生市		矢野町釜出	56	169	36
自然	7	榊(1)	相生市		矢野町榊	38	255	54
自然	8	榊(2)	相生市		矢野町榊	39	268	55
自然	9	榊(3)	相生市		矢野町榊	35	272	70
自然	10	中野(1)	相生市		矢野町中野	33	510	70
自然	11	中野(2)	相生市		矢野町中野	37	163	72
自然	12	能下	相生市		矢野町能下	42	390	42
自然	13	森(1)	相生市		矢野町森	44	270	48
自然	14	森(2)	相生市		矢野町森	36	880	60
自然	15	森(3)	相生市		矢野町森	46	424	70
自然	16	上(1)	相生市		矢野町上	35	506	112
自然	17	上(2)	相生市		矢野町上	36	166	70
自然	18	上(3)	相生市		矢野町上	51	382	64
自然	19	瓜生(1)	相生市		矢野町瓜生	40	273	88
自然	20	瓜生(2)	相生市		矢野町瓜生	38	222	62
自然	21	鍛冶屋	相生市		矢野町鍛冶屋	36	209	43
自然	22	菅谷(1)	相生市		矢野町菅谷	45	233	23
自然	23	菅谷(2)	相生市		矢野町菅谷	34	111	34
自然	24	菅谷(3)	相生市		矢野町菅谷	36	192	58
自然	25	二木(1)	相生市		矢野町二木	38	123	28
自然	26	二木(2)	相生市		矢野町二木	39	100	18
自然	27	二木(3)	相生市		矢野町二木	35	225	58
自然	28	二木(4)	相生市		矢野町二木	36	230	62
自然	29	二木(5)	相生市		矢野町二木	32	120	54
自然	30	真広	相生市		矢野町真広	32	158	56
自然	31	小河(1)	相生市		矢野町小河	37	203	47
自然	32	小河(2)	相生市		矢野町小河	44	120	56
自然	33	小河(3)	相生市		矢野町小河	34	111	48
自然	34	小河(4)	相生市		矢野町小河	40	157	72
自然	35	小河(5)	相生市		矢野町小河	47	227	30
自然	36	小河(6)	相生市		矢野町小河	37	201	50
自然	37	小河(7)	相生市		矢野町小河	46	153	50
自然	38	小河(8)	相生市		矢野町小河	41	195	26
自然	39	上土井(1)	相生市		矢野町上土井	35	135	26
自然	40	上土井(2)	相生市		矢野町上土井	33	124	56
自然	41	上土井(3)	相生市		矢野町上土井	38	153	14
自然	42	上土井(4)	相生市		矢野町上土井	35	138	27
自然	43	上土井(5)	相生市		矢野町上土井	33	262	70
自然	44	上土井(6)	相生市		矢野町上土井	30	230	34
自然	45	下土井	相生市		若狭野町下土井	33	225	35
自然	46	寺田(1)	相生市		若狭野町寺田	36	143	86
自然	47	寺田(2)	相生市		若狭野町寺田	30	170	40
自然	48	寺田(3)	相生市		若狭野町寺田	42	295	59
自然	49	若狭野町	相生市		若狭野町	39	245	60
自然	50	西後明(1)	相生市		若狭野町西後明	40	470	60
自然	51	西後明(2)	相生市		若狭野町西後明	38	315	48
自然	52	西後明(3)	相生市		若狭野町西後明	30	160	44
自然	53	竜泉町(1)	相生市		竜泉町	36	132	44
自然	54	入野	相生市		若狭野町入野	33	180	16
自然	55	竜泉町(2)	相生市		竜泉町	36	155	72
自然	56	山手一丁目	相生市		山手一丁目	30	109	60
自然	57	那波町一丁目	相生市		那波町一丁目	31	160	25
自然	58	那波野(1)	相生市		那波野	38	180	64
自然	59	那波野(2)	相生市		那波野	30	135	57

(予3-1-4) 急傾斜地崩壊危険箇所(Ⅲ:人家は無いが、将来立地する可能性のある箇所)
光都土木事務所

斜面	箇所番号	箇所名	位置			地形		
			郡市名	区町名	大字小字名	傾斜度(度)	延長(m)	高さ(m)
自然	60	那波野(3)	相生市		那波野	33	115	44
自然	61	向陽台	相生市		向陽台	34	165	64
自然	62	相生(1)	相生市		相生	35	238	62
自然	63	相生(2)	相生市		相生	36	250	40
自然	64	相生(3)	相生市		相生	33	270	40
自然	65	大谷町(1)	相生市		大谷町	37	370	54
自然	66	大谷町(2)	相生市		大谷町	30	222	56
自然	67	野瀬	相生市		野瀬	30	250	32
自然	68	鯛浜(1)	相生市		相生鯛浜	30	168	55
自然	69	鯛浜(2)	相生市		相生鯛浜	32	100	28
自然	70	鯛浜(3)	相生市		相生鯛浜	30	255	69
自然	71	旭五丁目	相生市		旭五丁目	30	121	44
自然	72	那波南本町	相生市		那波南本町	32	133	26
自然	73	緑ヶ丘一丁目	相生市		西谷町緑ヶ丘一丁目	30	130	8
自然	74	青葉台	相生市		西谷町青葉台	30	102	18
自然	75	西谷町(1)	相生市		西谷町	35	433	20
自然	76	西谷町(2)	相生市		西谷町	34	270	36
自然	77	佐方一丁目	相生市		佐方一丁目	33	212	56
自然	78	千尋町	相生市		千尋町	45	160	21
自然	79	佐方(1)	相生市		佐方	33	290	40
自然	80	佐方三丁目	相生市		佐方三丁目	43	145	54
自然	81	佐方(2)	相生市		佐方	30	333	84
自然	82	佐方(3)	相生市		佐方	32	165	40
人工	83	竜泉町(3)	相生市		竜泉町	41	138	46
人工	84	相生(4)	相生市		相生	34	412	70
自然	1	野田	赤穂市		有年榑原野田	46	173	55
自然	2	三軒屋(1)	赤穂市		有年榑原三軒屋	50	110	54
自然	3	榑原新田	赤穂市		有年榑原榑原新田	60	100	56
自然	4	三軒屋(2)	赤穂市		有年榑原三軒屋	49	100	70
自然	5	山田	赤穂市		有年牟礼山田	36	250	90
自然	6	北畠	赤穂市		有年原北畠	35	210	78
自然	7	畑	赤穂市		有年横尾畑	58	148	62
自然	8	有年横尾	赤穂市		有年横尾	46	130	114
自然	9	西川	赤穂市		有年原西川	52	100	50
自然	10	山手(1)	赤穂市		東有年山手	48	117	50
自然	11	山手(2)	赤穂市		東有年山手	52	155	52
自然	12	北組	赤穂市		西有年北組	60	125	70
自然	13	上組(1)	赤穂市		西有年上組	50	100	58
自然	14	上組(2)	赤穂市		西有年上組	71	105	52
自然	15	上組(3)	赤穂市		西有年上組	46	100	114
自然	16	横山(1)	赤穂市		西有年横山	60	270	90
自然	17	横山(2)	赤穂市		西有年横山	49	110	110
自然	18	横山(3)	赤穂市		西有年横山	38	100	126
自然	19	横山(4)	赤穂市		西有年横山	77	120	78
自然	20	横山(5)	赤穂市		西有年横山	51	100	168
自然	21	横山(6)	赤穂市		西有年横山	51	133	150
自然	22	横山(7)	赤穂市		西有年横山	52	200	210
自然	23	西中野	赤穂市		西有年西中野	48	123	72
自然	24	東中野	赤穂市		西有年東中野	53	242	60
自然	25	上菅生	赤穂市		東有年上菅生	48	117	72
自然	26	中山	赤穂市		中山	42	120	104
自然	27	富原	赤穂市		中山富原	38	307	176
自然	28	新在家	赤穂市		真殿新在家	34	480	156
自然	29	周世(1)	赤穂市		周世	36	167	108
自然	30	周世(2)	赤穂市		周世	34	165	84
自然	31	高雄(1)	赤穂市		高雄	52	230	46
自然	32	高雄(2)	赤穂市		高雄	58	560	90
自然	33	清水	赤穂市		目坂清水	30	100	88
自然	34	目坂(1)	赤穂市		目坂	42	205	104

(予3-1-4) 急傾斜地崩壊危険箇所(Ⅲ:人家は無いが、将来立地する可能性のある箇所)
光都土木事務所

斜面	箇所番号	箇所名	位置			地形		
			郡市名	区町名	大字小字名	傾斜度(度)	延長(m)	高さ(m)
自然	35	目坂(2)	赤穂市		目坂	49	225	89
自然	36	山田	赤穂市		木津山田	43	285	104
自然	37	上高野	赤穂市		高野上高野	49	230	70
自然	38	大鹿谷	赤穂市		木津大鹿谷	38	240	136
自然	39	手能	赤穂市		木津手能	38	648	167
自然	40	田端	赤穂市		高野田端	63	100	100
自然	41	砂子	赤穂市		砂子	43	215	114
自然	42	北野中(1)	赤穂市		北野中	40	185	158
自然	43	北野中(2)	赤穂市		北野中	34	100	70
自然	44	山根	赤穂市		坂越山根	38	425	188
自然	45	南野中	赤穂市		南野中	42	220	100
自然	46	尾崎(1)	赤穂市		尾崎	31	445	104
自然	47	尾崎(2)	赤穂市		尾崎	36	125	40
自然	48	東海	赤穂市		御崎東海	39	100	30
自然	49	御崎	赤穂市		御崎	42	123	30
自然	50	塩屋	赤穂市		塩屋	30	100	60
自然	51	荒前	赤穂市		大津荒前	44	155	62
自然	52	神保	赤穂市		大津神保	38	120	108
自然	53	加賀寺	赤穂市		大津加賀寺	39	100	54
自然	54	塩屋	赤穂市		塩屋	30	390	32
自然	55	五軒屋	赤穂市		新田五軒屋	32	140	128
自然	56	木生谷	赤穂市		木生谷	43	100	94
自然	57	鷗和(1)	赤穂市		福浦鷗和	35	315	76
自然	58	鷗和(2)	赤穂市		福浦鷗和	33	100	78
自然	59	福浦	赤穂市		福浦	39	125	40
自然	60	八軒屋	赤穂市		福浦八軒屋	31	147	90
自然	61	二軒屋	赤穂市		福浦二軒屋	30	300	66
自然	62	大泊	赤穂市		福浦大泊	30	230	70
自然	1	国光	赤穂郡	上郡町	金出地国光	38	140	100
自然	2	本金出地	赤穂郡	上郡町	金出地本金出地	43	170	150
自然	3	野尻	赤穂郡	上郡町	金出地野尻	41	190	70
自然	4	稗田(1)	赤穂郡	上郡町	野桑稗田	41	180	60
自然	5	稗田(2)	赤穂郡	上郡町	野桑稗田	32	160	70
自然	6	中村(1)	赤穂郡	上郡町	野桑中村	38	420	110
自然	7	中村(2)	赤穂郡	上郡町	野桑中村	34	120	80
自然	8	本村	赤穂郡	上郡町	野桑本村	32	150	50
自然	9	細畑(1)	赤穂郡	上郡町	野桑細畑	35	150	110
自然	10	細畑(2)	赤穂郡	上郡町	野桑細畑	34	150	100
自然	11	鯉谷	赤穂郡	上郡町	尾長谷鯉谷	36	470	220
自然	12	今川	赤穂郡	上郡町	尾長谷今川	50	210	60
自然	13	土井	赤穂郡	上郡町	尾長谷土井	36	160	50
自然	14	新井(1)	赤穂郡	上郡町	尾長谷新井	36	250	140
自然	15	新井(2)	赤穂郡	上郡町	尾長谷新井	41	170	60
自然	16	新井(3)	赤穂郡	上郡町	尾長谷新井	36	190	50
自然	17	霞ヶ丘	赤穂郡	上郡町	尾長谷霞ヶ丘	36	180	140
自然	18	国見	赤穂郡	上郡町	河野原国見	34	120	100
自然	19	横山	赤穂郡	上郡町	赤松横山	42	210	90
自然	20	柏野	赤穂郡	上郡町	苔縄柏野	31	140	30
自然	21	苔縄	赤穂郡	上郡町	苔縄苔縄	45	180	140
自然	22	観音寺	赤穂郡	上郡町	苔縄観音寺	41	150	150
自然	23	大枝(1)	赤穂郡	上郡町	大枝	48	180	190
自然	24	大枝(2)	赤穂郡	上郡町	大枝	33	130	130
自然	25	井上	赤穂郡	上郡町	大持井上	31	100	60
自然	26	細念(1)	赤穂郡	上郡町	岩木細念	39	300	200
自然	27	細念(2)	赤穂郡	上郡町	岩木細念	40	250	100
自然	28	岩木	赤穂郡	上郡町	岩木岩木	34	140	80
自然	29	小野豆	赤穂郡	上郡町	小野豆	37	100	30
自然	30	佐用谷(1)	赤穂郡	上郡町	佐用谷	30	155	100
自然	31	佐用谷(2)	赤穂郡	上郡町	佐用谷	37	650	60

(予3-1-4) 急傾斜地崩壊危険箇所(Ⅲ:人家は無いが、将来立地する可能性のある箇所)
光都土木事務所

斜面	箇所番号	箇所名	位置			地形		
			郡市名	区町名	大字小字名	傾斜度(度)	延長(m)	高さ(m)
自然	32	佐用谷(3)	赤穂郡	上郡町	佐用谷	41	110	30
自然	33	宇野山(1)	赤穂郡	上郡町	宇野山	31	100	90
自然	34	宇野山(2)	赤穂郡	上郡町	宇野山	30	100	20
自然	35	休治	赤穂郡	上郡町	休治	30	120	14
自然	36	西野山	赤穂郡	上郡町	西野山	32	150	25
自然	37	正福寺	赤穂郡	上郡町	正福寺	31	100	30
自然	38	釜島(1)	赤穂郡	上郡町	釜島	34	145	20
自然	39	釜島(2)	赤穂郡	上郡町	釜島	32	100	50
自然	40	山田	赤穂郡	上郡町	竹万山田	37	120	150
自然	41	宿東	赤穂郡	上郡町	山野里宿東	34	110	60
自然	42	平野	赤穂郡	上郡町	山野里平野	30	340	90
自然	43	木ノ目(1)	赤穂郡	上郡町	山野里木ノ目	36	100	50
自然	44	木ノ目(2)	赤穂郡	上郡町	山野里木ノ目	30	140	40
自然	45	大酒	赤穂郡	上郡町	山野里大酒	30	140	70
自然	46	井谷	赤穂郡	上郡町	船坂井谷	40	120	50
自然	47	湯ノ脇	赤穂郡	上郡町	船坂湯ノ脇	38	100	60
自然	48	釜ヶ谷	赤穂郡	上郡町	船坂釜ヶ谷	34	130	60
自然	49	釜谷	赤穂郡	上郡町	八保釜谷	34	170	10
自然	50	八保(1)	赤穂郡	上郡町	八保	40	270	170
自然	51	八保(2)	赤穂郡	上郡町	八保	38	130	100
自然	52	皆坂	赤穂郡	上郡町	旭日甲皆坂	39	100	40
自然	53	山脇(1)	赤穂郡	上郡町	高山山脇	40	250	100
自然	54	山脇(2)	赤穂郡	上郡町	高山山脇	45	150	90
自然	55	大石	赤穂郡	上郡町	高山大石	55	120	50
自然	56	下栗原	赤穂郡	上郡町	栗原下栗原	39	210	90
自然	57	上栗原(1)	赤穂郡	上郡町	栗原上栗原	37	120	60
自然	58	上栗原(2)	赤穂郡	上郡町	栗原上栗原	38	280	100
自然	59	飯坂(1)	赤穂郡	上郡町	山野里飯坂	62	100	110
自然	60	落地(1)	赤穂郡	上郡町	落地	39	340	90
自然	61	飯坂(2)	赤穂郡	上郡町	落地飯坂	34	150	60
自然	62	落地(2)	赤穂郡	上郡町	落地	32	100	50
自然	63	落地(3)	赤穂郡	上郡町	落地	45	100	40
自然	64	落地(4)	赤穂郡	上郡町	落地	37	150	30
自然	65	藪(1)	赤穂郡	上郡町	梨ヶ原藪	35	230	55
自然	66	藪(2)	赤穂郡	上郡町	梨ヶ原藪	39	100	40
自然	67	土地谷	赤穂郡	上郡町	梨ヶ原土地谷	36	160	50
自然	68	梨ヶ原(1)	赤穂郡	上郡町	梨ヶ原梨ヶ原	31	150	30
自然	69	梨ヶ原(2)	赤穂郡	上郡町	梨ヶ原梨ヶ原	45	240	50
自然	70	梨ヶ原(3)	赤穂郡	上郡町	梨ヶ原梨ヶ原	39	250	60
人工	71	大酒	赤穂郡	上郡町	山野里大酒	32	140	70

(予3-1-4) 急傾斜地崩壊危険箇所(Ⅲ:人家は無いが、将来立地する可能性のある箇所)
龍野土木事務所

斜面	箇所番号	箇所名	位置			地形		
			郡市名	区町名	大字小字名	傾斜度(度)	延長(m)	高さ(m)
自然	1	追分a	たつの市		神岡町追分	42	250	108
自然	2	沢田a	たつの市		神岡町沢田	39	248	138
自然	3	日飼a	たつの市		龍野町日飼	49	305	76
自然	4	中井b	たつの市		龍野町中井	50	325	84
自然	5	北龍野a	たつの市		龍野町北龍野	49	194	99
自然	6	北龍野b	たつの市		龍野町北龍野	47	100	103
自然	7	北龍野c	たつの市		龍野町北龍野	37	300	242
自然	8	中臣a	たつの市		揖保町中臣	53	183	46
自然	9	小神a	たつの市		揖西町小神	37	134	150
自然	10	中垣内a	たつの市		揖西町中垣内	31	220	110
自然	11	中垣内c	たつの市		揖西町中垣内	39	375	100
自然	12	中垣内e	たつの市		揖西町中垣内	37	305	80
自然	13	長屋b	たつの市		揖西町長尾	30	223	50
自然	14	竹原a	たつの市		揖西町竹原	33	242	50
自然	15	北横内a	たつの市		神岡町北横内	53	160	56
自然	16	大往寺a	たつの市		神岡町大往寺	39	50	34
自然	18	沢田b	たつの市		神岡町沢田宮谷	53	200	34
自然	19	沢田d	たつの市		神岡町沢田	39	219	108
自然	20	中井c	たつの市		龍野町中井奥垣内	53	342	70
自然	21	寄井a	たつの市		神岡町寄井	39	100	64
自然	22	小犬丸f	たつの市		揖西町小犬丸	39	108	30
自然	23	東村a	たつの市		揖西町北沢	44	182	20
自然	24	小犬丸g	たつの市		揖西町小犬丸	50	250	100
自然	25	新宮c	たつの市		揖西町新宮	53	233	20
自然	26	前地a	たつの市		揖西町前地	39	135	38
自然	27	前地b	たつの市		揖西町前地	39	108	26
自然	28	福田a	たつの市		誉田町福田	48	137	66
自然	(新)1	奥小屋a	たつの市		新宮町奥小屋上所	39	270	78
自然	(新)2	牧c	たつの市		新宮町牧	45	283	130
自然	(新)3	牧e	たつの市		新宮町牧	39	202	136
自然	(新)4	牧h	たつの市		新宮町牧	39	137	124
自然	(新)5	牧i	たつの市		新宮町牧沢口	42	153	86
自然	(新)6	福原a	たつの市		新宮町牧福原	39	121	118
自然	(新)7	時重a	たつの市		新宮町時重	36	147	58
自然	(新)8	時重b	たつの市		新宮町時重	36	175	90
自然	(新)9	下筋原a	たつの市		新宮町下筋原	42	128	60
自然	(新)10	下筋原2	たつの市		新宮町下筋原	45	113	55
自然	(新)11	上筋原a	たつの市		新宮町上筋原	49	100	50
自然	(新)12	角亀e	たつの市		新宮町角亀	53	117	104
自然	(新)13	角亀1	たつの市		新宮町角亀	48	115	96
自然	(新)14	二柏野2	たつの市		新宮町二柏野	46	105	62
自然	(新)15	二柏野3	たつの市		新宮町二柏野	46	93	80
自然	(新)16	栗町a	たつの市		新宮町栗町	39	107	52
自然	(新)17	栗町d	たつの市		新宮町栗町	45	250	188
自然	(新)18	栗町e	たつの市		新宮町栗町	39	102	44
自然	(新)19	栗町f	たつの市		新宮町栗町栗田	39	150	84
自然	(新)20	栗町g	たつの市		新宮町栗町	34	72	55
自然	(新)21	千本b	たつの市		新宮町千本	39	176	90
自然	(新)22	千本c	たつの市		新宮町千本	39	282	66
自然	(新)23	西河内b	たつの市		新宮町千本西河内	36	340	74
自然	(新)24	福栖a	たつの市		新宮町福栖	39	370	120
自然	(新)25	福栖c	たつの市		新宮町福栖	42	181	158
自然	(新)26	福栖1	たつの市		新宮町福栖	65	100	94
自然	(新)27	福栖2	たつの市		新宮町福栖	45	123	108
自然	(新)28	鍋子b	たつの市		新宮町福栖鍋子	42	80	38
自然	(新)29	能地a	たつの市		新宮町福栖	45	122	110
自然	(新)30	札楽a	たつの市		新宮町善定札楽	45	374	176
自然	(新)31	善定b	たつの市		新宮町善定	45	196	60
自然	(新)32	善定c	たつの市		新宮町善定	53	200	62
自然	(新)33	上円a	たつの市		新宮町篠首上円	49	228	124

(予3-1-4) 急傾斜地崩壊危険箇所(Ⅲ:人家は無いが、将来立地する可能性のある箇所)
龍野土木事務所

斜面	箇所番号	箇所名	位置			地形		
			郡市名	区町名	大字小字名	傾斜度(度)	延長(m)	高さ(m)
自然	(新)34	西泉a	たつの市		新宮町篠首	42	331	136
自然	(新)35	中村a	たつの市		新宮町篠首中村	45	353	126
自然	(新)36	川端b	たつの市		新宮町香山川端	53	135	88
自然	(新)37	上笹b	たつの市		新宮町上笹	45	276	150
自然	(新)38	吉島4	たつの市		新宮町吉島	50	120	56
自然	(新)39	宮内a	たつの市		新宮町宮内	34	81	38
自然	(新)40	宮内b	たつの市		新宮町宮内	34	100	76
自然	(新)41	東町a	たつの市		新宮町下野	45	434	206
自然	(新)42	平野c	たつの市		新宮町平野	42	213	134
自然	(新)43	大屋b	たつの市		新宮町大屋	42	210	172
自然	(新)44	芝田a	たつの市		新宮町芝田	39	300	174
自然	(新)45	芝田b	たつの市		新宮町芝田	42	208	42
自然	(新)46	市野保a	たつの市		新宮町市野保	39	117	74
自然	(新)47	下野田a	たつの市		新宮町下野田	42	183	134
自然	(新)48	下野田b	たつの市		新宮町下野田	45	340	164
自然	(新)49	下野田c	たつの市		新宮町下野田	39	308	142
自然	(撮)1	本條a	たつの市		揖保川町本條	45	120	70
自然	(撮)3	原a	たつの市		揖保川町原	34	383	122
自然	(撮)4	原b	たつの市		揖保川町原	39	155	110
自然	(撮)5	大門a	たつの市		揖保川町大門	45	495	72
自然	(撮)6	原c	たつの市		揖保川町原	39	230	52
自然	(撮)7	金剛山a	たつの市		揖保川町金剛山	34	273	118
自然	(撮)8	馬場b	たつの市		揖保川町馬場	38	217	50
自然	(撮)9	馬場c	たつの市		揖保川町馬場	34	202	88
自然	(撮)10	袋尻a	たつの市		揖保川町袋尻	34	470	68
自然	(撮)11	袋尻b	たつの市		揖保川町市場	33	167	70
自然	(撮)13	芦谷a	たつの市		揖保川町馬場	33	250	72
自然	(撮)14	市場a	たつの市		揖保川町市場	40	267	78
自然	(撮)15	馬場e	たつの市		揖保川町馬場	32	208	84
自然	(撮)16	馬場f	たつの市		揖保川町馬場	33	292	110
自然	(御)1	碓岩a	たつの市		御津町碓岩	30	120	56
自然	(御)2	中島a	たつの市		御津町中島	31	50	60
自然	(御)3	中島b	たつの市		御津町中島	41	108	60
自然	(御)4	中島c	たつの市		御津町中島	44	118	52
自然	(御)5	中島	たつの市		御津町中島	35	78	88
自然	(御)6	朝臣a	たつの市		御津町朝臣	33	233	57
自然	(御)7	加家a	たつの市		御津町朝臣加家	30	310	45
自然	(御)9	黒崎a	たつの市		御津町黒崎	45	126	31
自然	(山)1	大沢b	宍粟市		山崎町大沢	45	250	90
自然	(山)2	塩山a	宍粟市		山崎町塩山	45	200	60
自然	(山)3	塩山b	宍粟市		山崎町塩山	30	147	40
自然	(山)4	塩山c	宍粟市		山崎町塩山	39	220	70
自然	(山)5	土万a	宍粟市		山崎町土万	31	97	30
自然	(山)6	土万g	宍粟市		山崎町土万	32	200	85
自然	(山)7	土万h	宍粟市		山崎町土万	42	110	150
自然	(山)8	土万j	宍粟市		山崎町土万	63	80	110
自然	(山)9	土万k	宍粟市		山崎町土万	45	200	135
自然	(山)10	土万l	宍粟市		山崎町土万	41	180	70
自然	(山)11	寺西c	宍粟市		山崎町塩田寺西	31	205	30
自然	(山)12	寺西e	宍粟市		山崎町塩田寺西	35	300	190
自然	(山)13	寺西f	宍粟市		山崎町塩田寺西	31	490	250
自然	(山)14	塩田a	宍粟市		山崎町塩田	41	180	50
自然	(山)16	比地町a	宍粟市		山崎町青木比地町	36	420	110
自然	(山)17	比地町d	宍粟市		山崎町青木比地町	35	380	110
自然	(山)18	中井a	宍粟市		山崎町青木中井	45	600	140
自然	(山)19	中井b	宍粟市		山崎町青木中井	39	100	70
自然	(山)20	中井c	宍粟市		山崎町青木中井	39	100	150
自然	(山)21	中井d	宍粟市		山崎町青木中井	38	290	130
自然	(山)23	青木c	宍粟市		山崎町青木	37	300	70
自然	(山)24	高下a	宍粟市		山崎町高下	37	193	30

(予3-1-4) 急傾斜地崩壊危険箇所(Ⅲ:人家は無いが、将来立地する可能性のある箇所)
 龍野土木事務所

斜面	箇所番号	箇所名	位置			地形		
			郡市名	区町名	大字小字名	傾斜度(度)	延長(m)	高さ(m)
自然	(山)25	高下b	宍粟市		山崎町高下	70	197	33
自然	(山)26	高下d	宍粟市		山崎町高下	36	200	90
自然	(山)27	野々隅原a	宍粟市		山崎町野々隅原	33	300	140
自然	(山)28	野々隅原b	宍粟市		山崎町野々隅原	40	300	50
自然	(山)29	野々隅原c	宍粟市		山崎町野々隅原	36	271	60
自然	(山)30	野々隅原d	宍粟市		山崎町野々隅原	39	310	50
自然	(山)31	上ノ上b	宍粟市		山崎町上ノ上上ノ上	32	220	300
自然	(山)32	上ノ上d	宍粟市		山崎町上ノ上上ノ上	35	500	320
自然	(山)33	上ノ上e	宍粟市		山崎町上ノ上上ノ上	30	100	340
自然	(山)34	宮ノ北a	宍粟市		山崎町上ノ上宮ノ元	35	600	190
自然	(山)35	上ノ下b	宍粟市		山崎町上ノ上上ノ上	36	80	180
自然	(山)36	久住a	宍粟市		山崎町中野久住	37	80	230
自然	(山)37	宮ノ元b	宍粟市		山崎町中野宮ノ元	34	480	250
自然	(山)38	中野a	宍粟市		山崎町中野	38	190	80
自然	(山)39	中野b	宍粟市		山崎町中野	39	180	120
自然	(山)40	中野c	宍粟市		山崎町中野	38	360	290
自然	(山)41	中野d	宍粟市		山崎町中野	39	190	70
自然	(山)43	東下野b	宍粟市		山崎町東下野	40	200	140
自然	(山)44	東下野c	宍粟市		山崎町東下野	32	175	50
自然	(山)45	東下野d	宍粟市		山崎町東下野	33	210	110
自然	(山)46	大谷b	宍粟市		山崎町大谷	35	220	140
自然	(山)47	大谷d	宍粟市		山崎町大谷	34	100	55
自然	(山)48	大谷f	宍粟市		山崎町大谷	34	280	150
自然	(山)49	上牧谷a	宍粟市		山崎町上牧谷	35	80	120
自然	(山)50	上牧谷b	宍粟市		山崎町上牧谷	41	330	90
自然	(山)51	上牧谷c	宍粟市		山崎町上牧谷	39	290	90
自然	(山)52	上牧谷d	宍粟市		山崎町上牧谷	31	200	70
自然	(山)53	片山a	宍粟市		山崎町片山	41	300	160
自然	(山)54	下牧谷a	宍粟市		山崎町下牧谷	41	310	160
自然	(山)55	下牧谷b	宍粟市		山崎町下牧谷	40	280	130
自然	(山)56	宇野e	宍粟市		山崎町宇野	49	125	130
自然	(山)57	宇野b	宍粟市		山崎町宇野	36	187	140
自然	(山)58	宇野c	宍粟市		山崎町宇野	45	190	120
自然	(山)59	下町a	宍粟市		山崎町下町	31	333	240
自然	(山)60	木ノ谷a	宍粟市		山崎町木ノ谷	43	290	160
自然	(山)61	与井a	宍粟市		山崎町与位	36	200	110
自然	(山)63	与井d	宍粟市		山崎町与位	56	350	80
自然	(山)64	田井a	宍粟市		山崎町田井	36	130	140
自然	(山)65	田井b	宍粟市		山崎町田井	38	380	250
自然	(山)67	田井d	宍粟市		山崎町田井	37	175	150
自然	(山)68	野々上b	宍粟市		山崎町野々上	30	103	70
自然	(山)69	岸田a	宍粟市		山崎町岸田	43	500	260
自然	(山)70	岸田b	宍粟市		山崎町岸田	31	390	240
自然	(山)71	梯a	宍粟市		山崎町梯	30	180	20
自然	(山)72	梯b	宍粟市		山崎町梯	37	215	100
自然	(山)73	梯d	宍粟市		山崎町梯	42	240	230
自然	(山)74	五十波a	宍粟市		山崎町五十波	31	200	140
自然	(山)75	五十波b	宍粟市		山崎町五十波	38	220	142
自然	(山)76	五十波d	宍粟市		山崎町五十波	35	380	140
自然	(山)78	五十波f	宍粟市		山崎町五十波	30	260	50
自然	(山)79	五十波g	宍粟市		山崎町五十波	42	480	230
自然	(山)81	五十波i	宍粟市		山崎町五十波	36	250	160
自然	(山)82	矢原a	宍粟市		山崎町矢原	43	130	170
自然	(山)83	矢原b	宍粟市		山崎町矢原	38	150	120
自然	(山)84	三津a	宍粟市		山崎町三津	35	900	190
自然	(山)85	三津b	宍粟市		山崎町三津	43	290	190
自然	(山)86	三谷a	宍粟市		山崎町三谷	38	400	180
自然	(山)87	三谷b	宍粟市		山崎町三谷	45	70	50
自然	(山)89	中b	宍粟市		山崎町中	45	350	90
自然	(山)90	中山a	宍粟市		山崎町中	37	280	90

(予3-1-4) 急傾斜地崩壊危険箇所(Ⅲ:人家は無いが、将来立地する可能性のある箇所)
龍野土木事務所

斜面	箇所番号	箇所名	位置			地形		
			郡市名	区町名	大字小字名	傾斜度(度)	延長(m)	高さ(m)
自然	(山)91	木谷a	宍粟市		山崎町木谷	31	200	60
自然	(山)92	木谷b	宍粟市		山崎町木谷	36	390	50
自然	(山)93	木谷c	宍粟市		山崎町木谷	35	250	80
自然	(山)94	木谷d	宍粟市		山崎町木谷	36	250	70
自然	(山)95	横須a	宍粟市		山崎町横須	31	220	170
自然	(山)96	横須d	宍粟市		山崎町横須	39	200	70
自然	(山)97	横須e	宍粟市		山崎町横須	36	300	130
自然	(山)98	高所a	宍粟市		山崎町高所	38	250	60
自然	(山)99	春安a	宍粟市		山崎町春安	34	220	80
自然	(山)100	春安b	宍粟市		山崎町春安	32	100	70
自然	(山)101	段a	宍粟市		山崎町段	31	250	120
自然	(山)102	須賀沢a	宍粟市		山崎町須賀沢	38	237	90
自然	(山)103	須賀沢b	宍粟市		山崎町須賀沢	38	150	70
自然	(山)104	須賀沢c	宍粟市		山崎町須賀沢	35	270	110
自然	(山)105	須賀沢d	宍粟市		山崎町須賀沢	32	190	70
自然	(山)106	須賀沢e	宍粟市		山崎町須賀沢	36	180	100
自然	(山)107	須賀沢f	宍粟市		山崎町須賀沢出石	34	500	110
自然	(山)108	中比地b	宍粟市		山崎町中比地	34	130	70
自然	(山)109	下比地b	宍粟市		山崎町下比地	36	400	240
自然	(山)110	川戸a	宍粟市		山崎町川戸	43	900	170
自然	(山)111	川戸b	宍粟市		山崎町川戸	33	210	160
自然	(一)1	富士野a	宍粟市		一宮町倉床富士野	39	420	120
自然	(一)2	富士野c	宍粟市		一宮町倉床富士野	37	180	250
自然	(一)3	倉床a	宍粟市		一宮町倉床	49	170	120
自然	(一)4	倉床b	宍粟市		一宮町倉床	39	182	80
自然	(一)6	倉床i	宍粟市		一宮町倉床	43	120	140
自然	(一)7	倉床j	宍粟市		一宮町倉床	36	113	120
自然	(一)8	富士野e	宍粟市		一宮町倉床	45	299	180
自然	(一)9	中垣内a	宍粟市		一宮町横山中垣内	49	88	70
自然	(一)10	横山c	宍粟市		一宮町横山	39	188	120
自然	(一)11	横山d	宍粟市		一宮町横山	53	283	140
自然	(一)12	上岸田a	宍粟市		一宮町上岸田	53	440	180
自然	(一)13	上岸田f	宍粟市		一宮町上岸田	49	200	50
自然	(一)14	上岸田g	宍粟市		一宮町上岸田	49	223	70
自然	(一)15	上岸田h	宍粟市		一宮町上岸田	42	230	110
自然	(一)16	上岸田i	宍粟市		一宮町上岸田	53	458	70
自然	(一)17	井内a	宍粟市		一宮町井内	53	175	70
自然	(一)18	井内d	宍粟市		一宮町井内	45	105	50
自然	(一)19	黒原e	宍粟市		一宮町黒原	53	271	70
自然	(一)20	黒原b	宍粟市		一宮町黒原	45	63	160
自然	(一)21	黒原c	宍粟市		一宮町黒原	39	108	130
自然	(一)22	黒原d	宍粟市		一宮町黒原	45	156	130
自然	(一)23	百千家満d	宍粟市		一宮町百千家満	42	127	110
自然	(一)24	百千家満e	宍粟市		一宮町百千家満	45	110	80
自然	(一)25	草木a	宍粟市		一宮町草木	41	137	70
自然	(一)26	草木b	宍粟市		一宮町草木	45	152	85
自然	(一)27	草木c	宍粟市		一宮町草木	53	633	80
自然	(一)28	草木e	宍粟市		一宮町草木	45	328	240
自然	(一)29	草木g	宍粟市		一宮町草木	45	148	100
自然	(一)30	草木h	宍粟市		一宮町草木	43	115	60
自然	(一)31	下千町a	宍粟市		一宮町千町下千町	43	70	80
自然	(一)32	千町b	宍粟市		一宮町千町	39	235	90
自然	(一)33	千町c	宍粟市		一宮町千町	45	91	110
自然	(一)34	三方町e	宍粟市		一宮町三方町	49	221	60
自然	(一)36	糶屋c	宍粟市		一宮町公文糶屋	45	170	60
自然	(一)38	東公文b	宍粟市		一宮町公文東公文	49	188	130
自然	(一)39	西公文a	宍粟市		一宮町公文西公文	45	407	130
自然	(一)40	西公文b	宍粟市		一宮町公文西公文	53	347	170
自然	(一)41	西公文c	宍粟市		一宮町公文西公文	45	635	150
自然	(一)42	西公文e	宍粟市		一宮町公文西公文	45	265	110

(予3-1-4) 急傾斜地崩壊危険箇所(Ⅲ:人家は無いが、将来立地する可能性のある箇所)
龍野土木事務所

斜面	箇所番号	箇所名	位置			地形		
			郡市名	区町名	大字小字名	傾斜度(度)	延長(m)	高さ(m)
自然	(一)43	志倉a	宍粟市		一宮町公文志倉	45	190	100
自然	(一)44	志倉b	宍粟市		一宮町公文志倉	39	290	130
自然	(一)45	志倉c	宍粟市		一宮町公文志倉	53	263	180
自然	(一)46	小原d	宍粟市		一宮町公文小原	39	168	100
自然	(一)47	小原a	宍粟市		一宮町公文小原	45	131	80
自然	(一)48	小原b	宍粟市		一宮町公文小原	53	115	80
自然	(一)49	溝谷a	宍粟市		一宮町公文溝谷	33	232	130
自然	(一)50	阿舎利a	宍粟市		一宮町河原田阿舎利	49	155	60
自然	(一)51	阿舎利c	宍粟市		一宮町河原田阿舎利	53	226	170
自然	(一)52	阿舎利d	宍粟市		一宮町河原田阿舎利	63	105	30
自然	(一)53	河原田a	宍粟市		一宮町河原田	44	252	110
自然	(一)54	河原田g	宍粟市		一宮町河原田	53	218	50
自然	(一)55	河原田h	宍粟市		一宮町河原田	53	275	150
自然	(一)56	河原田j	宍粟市		一宮町河原田	38	457	180
自然	(一)57	高野a	宍粟市		一宮町河原田高野	53	331	240
自然	(一)58	高野c	宍粟市		一宮町河原田高野	49	275	60
自然	(一)59	高野d	宍粟市		一宮町河原田高野	45	151	60
自然	(一)60	福野a	宍粟市		一宮町福野	51	177	160
自然	(一)61	福野b	宍粟市		一宮町福野	63	261	90
自然	(一)62	福野c	宍粟市		一宮町福野	49	176	240
自然	(一)63	福中b	宍粟市		一宮町福中	50	368	290
自然	(一)64	福中c	宍粟市		一宮町福中	53	543	300
自然	(一)65	福知a	宍粟市		一宮町福知	43	517	190
自然	(一)66	福知b	宍粟市		一宮町福知	39	138	40
自然	(一)67	福知c	宍粟市		一宮町福知	39	140	110
自然	(一)68	津羅a	宍粟市		一宮町福知津羅	53	121	130
自然	(一)69	奥福知a	宍粟市		一宮町福知奥福知	45	310	356
自然	(一)70	奥福知d	宍粟市		一宮町福知奥福知	45	170	200
自然	(一)71	白口c	宍粟市		一宮町福知白口	53	425	400
自然	(一)72	西深a	宍粟市		一宮町西深	37	216	190
自然	(一)73	上西深a	宍粟市		一宮町西深上西深	45	301	140
自然	(一)74	下西深d	宍粟市		一宮町西深	37	333	400
自然	(一)75	生栖b	宍粟市		一宮町生栖	45	273	180
自然	(一)76	生栖c	宍粟市		一宮町生栖	45	138	80
自然	(一)77	生栖d	宍粟市		一宮町生栖	63	243	100
自然	(一)79	生栖f	宍粟市		一宮町生栖	45	110	100
自然	(一)80	生栖g	宍粟市		一宮町生栖	53	163	50
自然	(一)81	深河谷h	宍粟市		一宮町深河谷	53	170	150
自然	(一)82	深河内j	宍粟市		一宮町深河谷	45	176	60
自然	(一)83	田尻a	宍粟市		一宮町生栖田ノ尻	45	425	180
自然	(一)84	嵯峨山a	宍粟市		一宮町安積嵯峨山	53	183	130
自然	(一)85	乗取a	宍粟市		一宮町西安積乗取	44	420	60
自然	(一)86	乗取b	宍粟市		一宮町西安積乗取	45	117	30
自然	(一)87	西安積a	宍粟市		一宮町西安積	45	515	90
自然	(一)92	伊和a	宍粟市		一宮町伊和	39	251	190
自然	(一)93	伊和b	宍粟市		一宮町伊和	31	183	40
自然	(一)94	伊和c	宍粟市		一宮町伊和	39	152	70
自然	(一)95	安黒a	宍粟市		一宮町安黒	44	112	370
自然	(一)96	安黒b	宍粟市		一宮町安黒	53	248	170
自然	(一)97	下野田a	宍粟市		一宮町下野田	38	187	260
自然	(一)98	下野田b	宍粟市		一宮町下野田	53	448	260
自然	(一)99	下野田c	宍粟市		一宮町下野田	40	433	320
自然	(一)100	下野田d	宍粟市		一宮町下野田	45	116	220
自然	(一)101	下野田e	宍粟市		一宮町下野田	38	313	210
自然	(一)102	上野田b	宍粟市		一宮町下野田	45	187	220
自然	(一)103	能倉a	宍粟市		一宮町能倉	45	303	160
自然	(一)104	能倉e	宍粟市		一宮町能倉	45	199	110
自然	(一)105	能倉c	宍粟市		一宮町能倉	45	166	150
自然	(一)106	能倉d	宍粟市		一宮町能倉	45	211	210
自然	(一)107	東河内a	宍粟市		一宮町東河内山田	45	332	100

(予3-1-4) 急傾斜地崩壊危険箇所(Ⅲ:人家は無いが、将来立地する可能性のある箇所)
龍野土木事務所

斜面	箇所番号	箇所名	位置			地形		
			郡市名	区町名	大字小字名	傾斜度(度)	延長(m)	高さ(m)
自然	(一)109	本谷c	宍粟市		一宮町東河内本谷	45	135	100
自然	(一)113	本谷g	宍粟市		一宮町東河内本谷	39	103	20
自然	(一)114	楸ヶ段a	宍粟市		一宮町東河内楸ヶ段	45	148	350
自然	(一)115	楸ヶ段b	宍粟市		一宮町東河内楸ヶ段	39	227	140
自然	(一)116	楸ヶ段d	宍粟市		一宮町東河内楸ヶ段	39	433	170
自然	(一)117	楸ヶ段e	宍粟市		一宮町東河内楸ヶ段	45	380	190
自然	(一)118	楸ヶ段f	宍粟市		一宮町東河内楸ヶ段	45	212	200
自然	(波)1	堀a	宍粟市		波賀町堀	45	378	140
自然	(波)2	堀c	宍粟市		波賀町堀	45	233	140
自然	(波)3	堀d	宍粟市		波賀町堀	45	310	155
自然	(波)4	戸倉a	宍粟市		波賀町戸倉	53	130	80
自然	(波)5	戸倉e	宍粟市		波賀町戸倉	39	163	150
自然	(波)6	戸倉A	宍粟市		波賀町戸倉	39	172	100
自然	(波)7	道谷a	宍粟市		波賀町道谷	53	248	160
自然	(波)8	鹿伏g	宍粟市		波賀町鹿伏	45	123	190
自然	(波)9	鹿伏j	宍粟市		波賀町鹿伏	45	217	170
自然	(波)14	小原a	宍粟市		波賀町引原	45	123	200
自然	(波)15	原c	宍粟市		波賀町原	53	332	260
自然	(波)16	原h	宍粟市		波賀町原	49	407	190
自然	(波)17	原j	宍粟市		波賀町原	63	57	20
自然	(波)18	日ノ原a	宍粟市		波賀町日ノ原	53	127	110
自然	(波)19	野尻c	宍粟市		波賀町野尻	45	370	100
自然	(波)20	上野f	宍粟市		波賀町上野	39	277	90
自然	(波)21	流田b	宍粟市		波賀町齊木流田	53	122	60
自然	(波)22	流田c	宍粟市		波賀町齊木流田	39	185	50
自然	(波)23	水谷c	宍粟市		波賀町上野水谷	39	293	134
自然	(波)24	安賀b	宍粟市		波賀町今市	45	583	280
自然	(千)1	ちぐさa	宍粟市		千種町	45	217	110
自然	(千)2	西河内a	宍粟市		千種町西河内	34	367	140
自然	(千)3	西河内m	宍粟市		千種町西河内	45	327	165
自然	(千)4	西河内h	宍粟市		千種町西河内	39	203	110
自然	(千)5	西河内i	宍粟市		千種町西河内	30	200	70
自然	(千)6	西河内k	宍粟市		千種町西河内	45	207	90
自然	(千)7	三室a	宍粟市		千種町河内三室	30	127	20
自然	(千)8	三室b	宍粟市		千種町河内三室	45	160	30
自然	(千)9	道上a	宍粟市		千種町河内道上	38	235	140
自然	(千)10	道上b	宍粟市		千種町河内道上	34	267	80
自然	(千)11	道上e	宍粟市		千種町河内道上	45	125	50
自然	(千)12	河内h	宍粟市		千種町河内	45	173	120
自然	(千)13	河内i	宍粟市		千種町河内	40	217	100
自然	(千)14	河内g	宍粟市		千種町河内	31	117	50
自然	(千)15	大久保b	宍粟市		千種町河内大久保	34	150	140
自然	(千)16	河呂b	宍粟市		千種町河呂	45	183	100
自然	(千)17	千草b	宍粟市		千種町千草	32	416	60
自然	(千)18	奥西山f	宍粟市		千種町西山奥西山	34	183	80
自然	(千)19	奥西山b	宍粟市		千種町西山奥西山	35	215	80
自然	(千)20	奥西山d	宍粟市		千種町西山奥西山	40	240	110
自然	(千)21	奥西山e	宍粟市		千種町西山奥西山	31	200	60
自然	(千)22	七野c	宍粟市		千種町七野	39	467	380
自然	(千)23	七野d	宍粟市		千種町七野	38	470	350
自然	(千)24	下河野a	宍粟市		千種町下河野	35	183	180
自然	(千)25	岩野辺a	宍粟市		千種町岩野辺	38	277	90
自然	(千)26	荒尾a	宍粟市		千種町岩野辺荒尾	31	377	170
自然	(千)27	荒尾c	宍粟市		千種町岩野辺荒尾	45	293	70
自然	(千)28	荒尾e	宍粟市		千種町岩野辺荒尾	35	173	100
自然	(千)29	荒尾f	宍粟市		千種町岩野辺荒尾	37	133	50
自然	(千)30	荒尾g	宍粟市		千種町岩野辺荒尾	45	170	60
自然	(千)31	内海b	宍粟市		千種町岩野辺内海	39	202	80
自然	(千)32	内海e	宍粟市		千種町岩野辺内海	45	193	40
自然	1	北山1	揖保郡	太子町	原北山	40	100	50

(予3-1-4) 急傾斜地崩壊危険箇所(Ⅲ: 人家は無いが、将来立地する可能性のある箇所)
 龍野土木事務所

斜面	箇所 番号	箇所名	位置			地形		
			郡市名	区町名	大字小字名	傾斜度 (度)	延長 (m)	高さ (m)
自然	2	上太田a	揖保郡	太子町	上太田	47	115	84
自然	3	上太田1	揖保郡	太子町	上太田	45	160	100
自然	4	松ヶ下b	揖保郡	太子町	佐用岡	38	179	52
自然	5	立岡山1	揖保郡	太子町	老原	44	73	78
自然	6	小丸山a	揖保郡	太子町	山田	34	75	16

(予3-1-4) 急傾斜地崩壊危険箇所(Ⅲ:人家は無いが、将来立地する可能性のある箇所)
豊岡土木事務所

斜面	箇所 番号	箇所名	位置			地形		
			郡市名	区町名	大字小字名	傾斜度 (度)	延長 (m)	高さ (m)
自然	(城)1	今津	豊岡市		城崎町今津	36	360	250

(予3-1-4) 急傾斜地崩壊危険箇所(Ⅲ:人家は無いが、将来立地する可能性のある箇所)
新温泉土木事務所

斜面	箇所番号	箇所名	位置			地形		
			郡市名	区町名	大字小字名	傾斜度(度)	延長(m)	高さ(m)
自然	(浜)1	諸寄(11)	美方郡	新温泉町	諸寄京屋	33	195	46
自然	(浜)2	諸寄(12)	美方郡	新温泉町	諸寄宝木	36	205	120
自然	(浜)3	芦屋(6)	美方郡	新温泉町	芦屋	38	110	114
自然	(浜)4	芦屋(7)	美方郡	新温泉町	芦屋	40	185	140
自然	(浜)5	清富(3)	美方郡	新温泉町	清富	37	277	38
自然	(浜)6	清富(4)	美方郡	新温泉町	清富	39	290	16
自然	(浜)7	清富(5)	美方郡	新温泉町	清富	41	175	22
自然	(浜)8	三谷(9)	美方郡	新温泉町	三谷緑町秋葉台	35	170	32
自然	(浜)9	三谷(10)	美方郡	新温泉町	三谷	33	120	17
自然	(浜)10	栃谷	美方郡	新温泉町	栃谷	38	285	52
自然	(浜)11	指杭(6)	美方郡	新温泉町	指杭	39	210	52
自然	(浜)12	二日市(6)	美方郡	新温泉町	二日市	32	105	40
自然	(浜)13	二日市(7)	美方郡	新温泉町	二日市	34	115	70
自然	(浜)14	田井(6)	美方郡	新温泉町	田井	32	120	22
自然	(浜)15	田井(7)	美方郡	新温泉町	田井	35	130	86
自然	(浜)16	赤崎(8)	美方郡	新温泉町	赤崎	37	175	28
自然	(浜)17	赤崎(9)	美方郡	新温泉町	赤崎	36	110	25
自然	(浜)18	赤崎(10)	美方郡	新温泉町	赤崎	40	180	30
自然	(浜)19	高末(5)	美方郡	新温泉町	高末	33	145	56
自然	(浜)20	和田(5)	美方郡	新温泉町	和田	35	210	30
自然	(浜)21	和田(6)	美方郡	新温泉町	和田	38	155	20
自然	(浜)22	藤尾(4)	美方郡	新温泉町	藤尾	39	110	38
自然	(浜)23	藤尾(5)	美方郡	新温泉町	藤尾	38	180	40
自然	(浜)24	久斗山(8)	美方郡	新温泉町	久斗山	37	160	40
自然	(浜)25	久斗山(9)	美方郡	新温泉町	久斗山	38	265	24
自然	(浜)26	久斗山(10)	美方郡	新温泉町	久斗山本谷	45	170	30
自然	(温)1	千谷(7)	美方郡	新温泉町	千谷	38	130	104
自然	(温)2	千谷(8)	美方郡	新温泉町	千谷八田	36	145	79
自然	(温)3	宮脇(2)	美方郡	新温泉町	宮脇	30	200	98
自然	(温)4	宮脇(3)	美方郡	新温泉町	宮脇	38	245	64
自然	(温)5	鐘尾(5)	美方郡	新温泉町	鐘尾	36	210	118
自然	(温)6	千原(7)	美方郡	新温泉町	千原	31	530	112
自然	(温)7	千原(8)	美方郡	新温泉町	千原	35	170	81
自然	(温)8	千原(9)	美方郡	新温泉町	千原	37	284	82
自然	(温)9	千原(10)	美方郡	新温泉町	千原	34	225	65
自然	(温)10	千原(11)	美方郡	新温泉町	千原	39	418	74
自然	(温)11	竹田(13)	美方郡	新温泉町	竹田	32	192	42
自然	(温)12	竹田(14)	美方郡	新温泉町	竹田	44	100	15
自然	(温)13	飯野(12)	美方郡	新温泉町	飯野	30	205	78
自然	(温)14	井土(7)	美方郡	新温泉町	井土黒坂	34	175	78
自然	(温)15	湯(21)	美方郡	新温泉町	湯	37	150	54
自然	(温)16	歌長(16)	美方郡	新温泉町	歌長	39	105	74
自然	(温)17	歌長(17)	美方郡	新温泉町	歌長	35	162	76
自然	(温)18	春来(12)	美方郡	新温泉町	春来湯谷	37	128	62
自然	(温)19	春来(13)	美方郡	新温泉町	春来湯谷	37	153	70
自然	(温)20	春来(14)	美方郡	新温泉町	春来湯谷	35	193	93
自然	(温)21	熊谷(12)	美方郡	新温泉町	熊谷仁蓮寺	45	250	100
自然	(温)22	熊谷(13)	美方郡	新温泉町	熊谷栃谷口	31	100	66
自然	(温)23	桧尾(4)	美方郡	新温泉町	桧尾	32	132	62
自然	(香)1	余部(12)	美方郡	香美町	香住区余部	35	145	92
自然	(香)2	間室(3)	美方郡	香美町	香住区間室	37	155	30
自然	(香)3	間室(4)	美方郡	香美町	香住区間室	35	160	68
自然	(香)4	守柄(5)	美方郡	香美町	香住区守柄	35	195	94
自然	(香)5	大野(6)	美方郡	香美町	香住区大野	39	350	52
自然	(香)6	大野(7)	美方郡	香美町	香住区大野	31	190	48
自然	(香)7	小原(4)	美方郡	香美町	香住区小原	34	110	50
自然	(香)8	中野(2)	美方郡	香美町	香住区中野	42	320	90
自然	(香)9	森(6)	美方郡	香美町	香住区森	32	295	30
自然	(香)10	森(7)	美方郡	香美町	香住区森	35	220	32
自然	(香)11	三谷(8)	美方郡	香美町	香住区三谷	32	220	50

(予3-1-4) 急傾斜地崩壊危険箇所(Ⅲ:人家は無いが、将来立地する可能性のある箇所)
新温泉土木事務所

斜面	箇所番号	箇所名	位置			地形		
			郡市名	区町名	大字小字名	傾斜度(度)	延長(m)	高さ(m)
自然	(香)12	三谷(9)	美方郡	香美町	香住区三谷	36	110	82
自然	(香)13	大谷(3)	美方郡	香美町	香住区大谷	37	325	130
自然	(香)14	下岡(2)	美方郡	香美町	香住区下岡	42	160	40
自然	(香)15	下岡(3)	美方郡	香美町	香住区下岡	36	125	46
自然	(香)16	無南垣(5)	美方郡	香美町	香住区無南垣	33	410	186
自然	(香)17	米地(3)	美方郡	香美町	香住区米地	40	275	80
自然	(香)18	訓谷(2)	美方郡	香美町	香住区訓谷	30	275	92
自然	(香)19	安木(5)	美方郡	香美町	香住区安木	30	345	38
自然	(香)20	安木(6)	美方郡	香美町	香住区安木	30	310	30
自然	(香)21	安木(7)	美方郡	香美町	香住区安木	30	180	38
自然	(香)22	安木(8)	美方郡	香美町	香住区安木浜安木	37	550	59
自然	(香)23	相谷(2)	美方郡	香美町	香住区相谷	37	430	78
自然	(香)24	相谷(3)	美方郡	香美町	香住区相谷	38	395	110
自然	(香)25	八原(3)	美方郡	香美町	香住区八原	37	630	140
自然	(村)1	味取(4)	美方郡	香美町	村岡区味取	36	185	196
自然	(村)2	長須(4)	美方郡	香美町	村岡区長須	38	620	130
自然	(村)3	長須(5)	美方郡	香美町	村岡区長須	39	240	204
自然	(村)4	長須(6)	美方郡	香美町	村岡区長須	39	300	114
自然	(村)5	高津(6)	美方郡	香美町	村岡区高津	34	215	222
自然	(村)6	長瀬(5)	美方郡	香美町	村岡区長瀬	35	130	70
自然	(村)7	長瀬(6)	美方郡	香美町	村岡区長瀬	38	190	120
自然	(村)8	境(4)	美方郡	香美町	村岡区境	39	175	62
自然	(村)9	長板(9)	美方郡	香美町	村岡区長板	41	150	180
自然	(村)10	和田(3)	美方郡	香美町	村岡区和田	30	340	36
自然	(村)11	板仕野(2)	美方郡	香美町	村岡区板仕野	37	200	116
自然	(村)12	神坂(1)	美方郡	香美町	村岡区神坂	32	180	38
自然	(村)13	鹿田(1)	美方郡	香美町	村岡区鹿田	36	155	52
自然	(村)14	村岡(9)	美方郡	香美町	村岡区村岡	36	600	102
自然	(村)15	高井(3)	美方郡	香美町	村岡区高井	39	835	22
自然	(村)16	黒田(4)	美方郡	香美町	村岡区黒田	30	250	30
自然	(村)17	大笹(6)	美方郡	香美町	村岡区大笹	32	135	44
自然	(美)1	秋岡(6)	美方郡	香美町	小代区秋岡	41	235	56
自然	(美)2	秋岡(7)	美方郡	香美町	小代区秋岡	34	160	52
自然	(美)3	鍛冶屋(3)	美方郡	香美町	小代区鍛冶屋	30	160	24
自然	(美)4	城山(3)	美方郡	香美町	小代区城山	42	150	56
自然	(美)5	大谷(10)	美方郡	香美町	小代区大谷	32	460	136
自然	(美)6	野間谷口	美方郡	香美町	小代区大谷野間谷口	35	140	60
自然	(美)7	実山(3)	美方郡	香美町	小代区実山	30	140	14
自然	(美)8	平野(3)	美方郡	香美町	小代区平野	40	420	38
自然	(美)9	広井(2)	美方郡	香美町	小代区広井	39	230	30
自然	(美)10	新屋(3)	美方郡	香美町	小代区新屋	35	225	24
自然	(美)11	新屋(4)	美方郡	香美町	小代区新屋	37	120	60

(予3-1-4) 急傾斜地崩壊危険箇所(Ⅲ:人家は無いが、将来立地する可能性のある箇所)
丹波土木事務所

斜面	箇所番号	箇所名	位置			地形		
			郡市名	区町名	大字小字名	傾斜度(度)	延長(m)	高さ(m)
自然	1	桑原(1)	篠山市		桑原	45	170	60
自然	2	桑原(2)	篠山市		桑原	30	105	86
自然	3	本郷(1)	篠山市		本郷	40	530	160
自然	4	本郷(2)	篠山市		本郷	40	170	170
自然	5	本郷(3)	篠山市		本郷	45	230	150
自然	6	川坂	篠山市		川坂	45	130	50
自然	7	栗柄(1)	篠山市		栗柄	50	270	72
自然	8	栗柄(2)	篠山市		栗柄	40	520	106
自然	9	栗柄(3)	篠山市		栗柄	45	350	106
自然	10	栗柄(4)	篠山市		栗柄	35	560	94
自然	11	栗柄(5)	篠山市		栗柄	30	115	60
自然	12	栗柄(6)	篠山市		栗柄	40	350	76
自然	13	栗柄(7)	篠山市		栗柄	35	330	190
自然	14	栗柄(8)	篠山市		栗柄	40	360	212
自然	15	坂本	篠山市		坂本	40	330	118
自然	16	倉本	篠山市		倉本	30	250	92
自然	17	垣屋(1)	篠山市		垣屋	40	170	62
自然	18	垣屋(2)	篠山市		垣屋	30	320	184
自然	19	打坂(1)	篠山市		打坂	35	380	120
自然	20	打坂(2)	篠山市		打坂	45	520	140
自然	21	小坂(1)	篠山市		小坂	40	180	80
自然	22	小坂(2)	篠山市		小坂	35	570	70
自然	23	小坂(3)	篠山市		小坂	35	95	38
自然	24	小坂(4)	篠山市		小坂	30	180	78
自然	25	追入(1)	篠山市		追入	35	410	40
自然	26	追入(2)	篠山市		追入	40	730	50
自然	27	大山宮	篠山市		大山宮	45	300	60
自然	28	大山上(1)	篠山市		大山上	40	180	40
自然	29	大山上(2)	篠山市		大山上	40	820	120
自然	30	大山新(1)	篠山市		大山新	35	200	90
自然	31	大山上(3)	篠山市		大山上	40	370	80
自然	32	高倉	篠山市		高倉	40	260	80
自然	33	大山新(2)	篠山市		大山新	45	130	35
自然	34	一印谷	篠山市		一印谷	45	190	50
自然	35	長安寺(1)	篠山市		長安寺	30	190	60
自然	36	町之田	篠山市		町之田	45	340	65
自然	37	長安寺(2)	篠山市		長安寺	35	400	30
自然	38	北野新田	篠山市		北野新田	35	210	65
自然	39	大山下	篠山市		大山下	35	200	20
自然	40	矢代	篠山市		矢代	30	260	70
自然	41	藤岡奥(1)	篠山市		藤岡奥	30	170	55
自然	42	藤岡奥(2)	篠山市		藤岡奥	30	550	75
自然	43	藤岡奥(3)	篠山市		藤岡奥	35	300	65
自然	44	藤岡口	篠山市		藤岡口	30	350	60
自然	45	熊谷	篠山市		熊谷	35	270	65
自然	46	寺谷	篠山市		寺谷	30	170	55
自然	47	佐倉	篠山市		佐倉	30	180	75
自然	48	知足(1)	篠山市		知足	30	350	100
自然	49	知足(2)	篠山市		知足	35	160	100
自然	50	丸山(1)	篠山市		丸山	30	270	100
自然	51	丸山(2)	篠山市		丸山	30	220	75
自然	52	瀬利	篠山市		瀬利	30	270	70
自然	53	火打岩	篠山市		火打岩	35	340	80
自然	54	般若寺	篠山市		般若寺	30	220	35
自然	55	佐貫谷	篠山市		佐貫谷	30	280	50
自然	56	泉	篠山市		泉	30	460	80
自然	57	奥県守(1)	篠山市		奥県守	30	350	60
自然	58	奥県守(2)	篠山市		奥県守	35	170	20
自然	59	県守(1)	篠山市		県守	30	290	55
自然	60	県守(2)	篠山市		県守	35	430	40

(予3-1-4) 急傾斜地崩壊危険箇所(Ⅲ:人家は無いが、将来立地する可能性のある箇所)
丹波土木事務所

斜面	箇所番号	箇所名	位置			地形		
			郡市名	区町名	大字小字名	傾斜度(度)	延長(m)	高さ(m)
自然	61	東本荘	篠山市		東本荘	30	200	35
自然	62	北島(1)	篠山市		北島	30	245	45
自然	63	北島(2)	篠山市		北島	40	115	50
自然	64	上筱見(1)	篠山市		上筱見	30	130	75
自然	65	上筱見(2)	篠山市		上筱見	35	290	65
自然	66	上筱見(3)	篠山市		上筱見	30	300	75
自然	67	上筱見(4)	篠山市		上筱見	40	200	85
自然	68	上筱見(5)	篠山市		上筱見	35	380	80
自然	69	下筱見	篠山市		下筱見	30	330	85
自然	70	山田	篠山市		山田	30	300	80
自然	71	草ノ上(1)	篠山市		草ノ上	35	270	100
自然	72	小立	篠山市		小立	35	260	135
自然	73	草ノ上(2)	篠山市		草ノ上	35	180	35
自然	74	塩岡	篠山市		塩岡	30	170	55
自然	75	向井	篠山市		向井	30	410	100
自然	76	栃梨	篠山市		栃梨	30	300	65
自然	77	辻(1)	篠山市		辻	30	160	110
自然	78	辻(2)	篠山市		辻	35	170	65
自然	79	幡路	篠山市		幡路	40	380	60
自然	80	小野奥谷	篠山市		小野奥谷	40	310	65
自然	81	藤坂(1)	篠山市		藤坂	35	180	50
自然	82	藤坂(2)	篠山市		藤坂	30	240	40
自然	83	藤坂(3)	篠山市		藤坂	30	150	40
自然	84	藤坂(4)	篠山市		藤坂	30	300	120
自然	85	藤坂(5)	篠山市		藤坂	30	220	210
自然	86	小原(1)	篠山市		小原	35	420	60
自然	87	小原(2)	篠山市		小原	30	340	80
自然	88	小原(3)	篠山市		小原	30	440	100
自然	89	福井(1)	篠山市		福井	30	190	50
自然	90	福井(2)	篠山市		福井	30	150	35
自然	91	福井(3)	篠山市		福井	30	180	70
自然	92	福井(4)	篠山市		福井	30	390	50
自然	93	中	篠山市		中	35	400	85
自然	94	三熊	篠山市		三熊	35	220	55
自然	95	小倉(1)	篠山市		小倉	30	150	80
自然	96	小倉(2)	篠山市		小倉	35	300	55
自然	97	宮代(1)	篠山市		宮代	30	280	80
自然	98	宮代(2)	篠山市		宮代	35	440	75
自然	99	宮代(3)	篠山市		宮代	35	330	85
自然	100	宮代(4)	篠山市		宮代	35	440	50
自然	101	市野々(1)	篠山市		市野々	35	300	70
自然	102	市野々(2)	篠山市		市野々	35	120	50
自然	103	立金	篠山市		立金	40	370	35
自然	104	本明谷(1)	篠山市		本明谷	35	270	55
自然	105	本明谷(2)	篠山市		本明谷	40	250	70
自然	106	本明谷(3)	篠山市		本明谷	35	155	90
自然	107	安口(1)	篠山市		安口	35	300	65
自然	108	安口(2)	篠山市		安口	40	220	75
自然	109	安口(3)	篠山市		安口	35	240	70
自然	110	安口(4)	篠山市		安口	30	250	65
自然	111	川原	篠山市		川原	40	360	60
自然	112	福住(1)	篠山市		福住	30	275	90
自然	113	福住(2)	篠山市		福住	30	200	140
自然	114	福住(3)	篠山市		福住	30	250	190
自然	115	西野々(1)	篠山市		西野々	30	310	55
自然	116	西野々(2)	篠山市		西野々	30	240	70
自然	117	西野々(3)	篠山市		西野々	30	300	65
自然	118	西野々(4)	篠山市		西野々	30	370	60
自然	119	西野々(5)	篠山市		西野々	30	190	50
自然	120	下原山	篠山市		下原山	35	470	80

(予3-1-4) 急傾斜地崩壊危険箇所(Ⅲ:人家は無いが、将来立地する可能性のある箇所)
丹波土木事務所

斜面	箇所番号	箇所名	位置			地形		
			郡市名	区町名	大字小字名	傾斜度(度)	延長(m)	高さ(m)
自然	121	奥原山(1)	篠山市		奥原山	30	180	35
自然	122	奥原山(2)	篠山市		奥原山	30	310	35
自然	123	黒石(1)	篠山市		今田町黒石	35	150	70
自然	124	黒石(2)	篠山市		今田町黒石	35	180	70
自然	125	黒石(3)	篠山市		今田町黒石	35	250	85
自然	126	黒石(4)	篠山市		今田町黒石	35	430	40
自然	127	黒石(5)	篠山市		今田町黒石	30	530	70
自然	128	黒石(6)	篠山市		今田町黒石	40	460	100
自然	129	黒石(7)	篠山市		今田町黒石	40	180	100
自然	130	黒石(8)	篠山市		今田町黒石	35	210	80
自然	131	黒石(9)	篠山市		今田町黒石	40	140	200
自然	132	黒石(10)	篠山市		今田町黒石	30	130	120
自然	133	黒石(11)	篠山市		今田町黒石	30	310	80
自然	134	黒石(12)	篠山市		今田町黒石	35	450	100
自然	135	黒石(13)	篠山市		今田町黒石	35	160	80
自然	136	黒石(14)	篠山市		今田町黒石	30	350	90
自然	137	本庄(1)	篠山市		今田町本庄	35	110	60
自然	138	佐曾良新田	篠山市		今田町佐曾良新田	30	160	51
自然	139	本庄(2)	篠山市		今田町本庄	35	230	150
自然	140	今田新田	篠山市		今田町今田新田	35	370	90
自然	141	今田	篠山市		今田町今田	40	190	90
自然	142	芦原新田	篠山市		今田町芦原新田	30	260	110
自然	143	木津(1)	篠山市		今田町木津	40	190	70
自然	144	木津(2)	篠山市		今田町木津	35	120	60
自然	145	木津(3)	篠山市		今田町木津	30	140	50
自然	146	木津(4)	篠山市		今田町木津	30	230	90
自然	147	四斗谷(1)	篠山市		今田町四斗谷	35	170	110
自然	148	四斗谷(2)	篠山市		今田町四斗谷	30	270	65
自然	149	四斗谷(3)	篠山市		今田町四斗谷	35	240	75
自然	150	四斗谷(4)	篠山市		今田町四斗谷	40	600	110
自然	151	小野原(1)	篠山市		今田町小野原	35	300	80
自然	152	小野原(2)	篠山市		今田町小野原	35	300	30
自然	153	下小野原	篠山市		今田町下小野原	35	320	100
自然	154	上立杭	篠山市		今田町上立杭	35	300	140
自然	155	下立杭(1)	篠山市		今田町下立杭	35	460	110
自然	156	下立杭(2)	篠山市		今田町下立杭	40	160	60
自然	157	釜屋	篠山市		今田町釜屋	30	230	60
自然	158	辰巳	篠山市		今田町辰巳	35	400	75
自然	159	味間奥(1)	篠山市		味間奥	30	400	90
自然	160	味間奥(2)	篠山市		味間奥	35	320	80
自然	161	味間北(1)	篠山市		味間北	40	420	80
自然	162	味間北(2)	篠山市		味間北	40	240	40
自然	163	味間北(3)	篠山市		味間北	35	270	60
自然	164	味間北(4)	篠山市		味間北	35	670	50
自然	165	味間南(1)	篠山市		味間南	40	250	90
自然	166	味間南(2)	篠山市		味間南	35	175	30
自然	167	味間北(5)	篠山市		味間北	35	270	40
自然	168	大沢	篠山市		大沢	35	360	70
自然	169	杉	篠山市		杉	40	370	100
自然	170	南矢代	篠山市		南矢代	40	290	45
自然	171	真南条中(1)	篠山市		真南条中	40	400	50
自然	172	真南条中(2)	篠山市		真南条中	40	240	40
自然	173	真南条下(1)	篠山市		真南条下	30	210	60
自然	174	真南条下(2)	篠山市		真南条下	30	190	50
自然	175	栗栖野	篠山市		栗栖野	45	210	50
自然	176	当野(1)	篠山市		当野	35	340	90
自然	177	当野(2)	篠山市		当野	35	260	110
自然	178	波賀野	篠山市		波賀野	40	260	50
自然	179	住山(1)	篠山市		住山	45	195	110
自然	180	住山(2)	篠山市		住山	40	450	90

(予3-1-4) 急傾斜地崩壊危険箇所(Ⅲ:人家は無いが、将来立地する可能性のある箇所)
丹波土木事務所

斜面	箇所番号	箇所名	位置			地形		
			郡市名	区町名	大字小字名	傾斜度(度)	延長(m)	高さ(m)
自然	181	油井(1)	篠山市		油井	40	415	50
自然	182	油井(2)	篠山市		油井	30	165	50
自然	183	油井(3)	篠山市		油井	35	170	120
自然	184	草野	篠山市		草野	35	250	120
自然	185	東吹(1)	篠山市		東吹	45	180	40
自然	186	東吹(2)	篠山市		東吹	35	220	80
自然	187	宇土	篠山市		宇土	35	270	70
自然	188	岩崎	篠山市		岩崎	40	660	120
自然	189	谷山	篠山市		谷山	40	310	80
自然	190	真南条上	篠山市		真南条上	35	430	35
自然	191	小枕(1)	篠山市		小枕	35	480	70
自然	192	小枕(2)	篠山市		小枕	30	200	30
自然	193	小枕(3)	篠山市		小枕	35	400	120
自然	194	小枕(4)	篠山市		小枕	40	170	40
自然	195	小枕(5)	篠山市		小枕	35	310	90
自然	196	小多田(1)	篠山市		小多田	30	290	35
自然	197	小多田(2)	篠山市		小多田	30	460	40
自然	198	小多田(3)	篠山市		小多田	35	40	35
自然	199	西八上	篠山市		西八上	32	250	80
自然	200	殿町(1)	篠山市		殿町	30	230	90
自然	201	殿町(2)	篠山市		殿町	30	200	90
自然	202	野々垣	篠山市		野々垣	30	210	40
自然	203	曾地中(1)	篠山市		曾地中	35	95	65
自然	204	曾地中(2)	篠山市		曾地中	35	170	65
自然	205	曾地中(3)	篠山市		曾地中	35	200	70
自然	206	曾地奥(1)	篠山市		曾地奥	35	200	80
自然	207	曾地奥(2)	篠山市		曾地奥	35	160	70
自然	208	曾地奥(3)	篠山市		曾地奥	40	200	85
自然	209	曾地奥(4)	篠山市		曾地奥	35	360	105
自然	210	曾地奥(5)	篠山市		曾地奥	30	135	90
自然	211	後川奥(1)	篠山市		後川奥	30	350	50
自然	212	後川奥(2)	篠山市		後川奥	35	240	75
自然	213	後川下	篠山市		後川下	40	220	100
自然	214	後川中	篠山市		後川中	30	600	125
自然	215	後川上(1)	篠山市		後川上	35	380	50
自然	216	後川上(2)	篠山市		後川上	45	260	40
自然	217	後川上(3)	篠山市		後川上	30	570	200
自然	218	後川新田(1)	篠山市		後川新田	40	220	50
自然	219	後川新田(2)	篠山市		後川新田	35	220	80
自然	220	後川新田(3)	篠山市		後川新田	35	200	125
自然	(柏)1	鴨野	丹波市		柏原町鴨野	35	400	85
自然	(柏)2	大新屋(1)	丹波市		柏原町大新屋	30	85	66
自然	(柏)3	大新屋(2)	丹波市		柏原町大新屋	35	60	70
自然	(柏)4	拳田	丹波市		柏原町拳田	40	470	200
自然	(柏)5	北中(1)	丹波市		柏原町北中	40	280	34
自然	(柏)6	北中(2)	丹波市		柏原町北中	45	125	32
自然	(柏)7	北中(3)	丹波市		柏原町北中	45	490	140
自然	(柏)8	下小倉(1)	丹波市		柏原町下小倉	35	340	76
自然	(柏)9	上小倉	丹波市		柏原町上小倉	45	230	130
自然	(柏)10	下小倉(2)	丹波市		柏原町下小倉	30	200	77
自然	(柏)11	下小倉(3)	丹波市		柏原町下小倉	30	245	68
自然	(柏)12	下小倉(4)	丹波市		柏原町下小倉	30	210	64
自然	(柏)13	下小倉(5)	丹波市		柏原町下小倉	45	190	60
自然	(柏)14	石戸(1)	丹波市		柏原町石戸	35	195	114
自然	(柏)15	石戸(2)	丹波市		柏原町石戸	35	260	50
自然	(柏)16	石戸(3)	丹波市		柏原町石戸	45	420	82
自然	(柏)17	石戸(4)	丹波市		柏原町石戸	35	335	70
自然	(柏)18	石戸(5)	丹波市		柏原町石戸	35	510	135
自然	(柏)19	石戸(6)	丹波市		柏原町石戸	45	140	66
自然	(柏)20	石戸(7)	丹波市		柏原町石戸	35	500	170

(予3-1-4) 急傾斜地崩壊危険箇所(Ⅲ:人家は無いが、将来立地する可能性のある箇所)
丹波土木事務所

斜面	箇所番号	箇所名	位置			地形		
			郡市名	区町名	大字小字名	傾斜度(度)	延長(m)	高さ(m)
自然	(氷)1	三方(1)	丹波市		氷上町三方	35	375	130
自然	(氷)2	三方(2)	丹波市		氷上町三方	40	285	80
自然	(氷)3	三方(3)	丹波市		氷上町三方	30	175	62
自然	(氷)4	三方(4)	丹波市		氷上町三方	30	315	70
自然	(氷)5	中野(1)	丹波市		氷上町中野	40	380	100
自然	(氷)6	中野(2)	丹波市		氷上町中野	30	570	50
自然	(氷)7	三原(1)	丹波市		氷上町三原	35	245	60
自然	(氷)8	三原(2)	丹波市		氷上町三原	35	135	40
自然	(氷)9	三原(3)	丹波市		氷上町三原	45	270	50
自然	(氷)10	上新庄	丹波市		氷上町上新庄	35	175	70
自然	(氷)11	下新庄	丹波市		氷上町下新庄	30	465	80
自然	(氷)12	大谷	丹波市		氷上町大谷	45	290	76
自然	(氷)13	長野(1)	丹波市		氷上町長野	35	325	76
自然	(氷)14	長野(2)	丹波市		氷上町長野	35	640	140
自然	(氷)15	柿柴	丹波市		氷上町柿柴	30	530	90
自然	(氷)16	上成松	丹波市		氷上町上成松	30	375	80
自然	(氷)17	沼(1)	丹波市		氷上町沼	40	250	88
自然	(氷)18	沼(2)	丹波市		氷上町沼	35	165	80
自然	(氷)19	御油	丹波市		氷上町御油	40	310	56
自然	(氷)20	小谷(1)	丹波市		氷上町小谷	40	460	60
自然	(氷)21	小谷(2)	丹波市		氷上町小谷	35	330	100
自然	(氷)22	鴨内(1)	丹波市		氷上町鴨内	35	320	60
自然	(氷)23	鴨内(2)	丹波市		氷上町鴨内	35	220	100
自然	(氷)24	鴨内(3)	丹波市		氷上町鴨内	35	410	100
自然	(氷)25	鴨内(4)	丹波市		氷上町鴨内	40	200	60
自然	(氷)26	日比宇	丹波市		氷上町日比宇	35	160	100
自然	(氷)27	伊佐口	丹波市		氷上町伊佐口	35	195	100
自然	(氷)28	絹山	丹波市		氷上町絹山	30	180	48
自然	(氷)29	井中	丹波市		氷上町井中	30	325	70
自然	(氷)30	北田井	丹波市		氷上町賀茂北田井	30	205	48
自然	(氷)31	常楽(1)	丹波市		氷上町常楽	30	140	78
自然	(氷)32	常楽(2)	丹波市		氷上町常楽	40	355	64
自然	(氷)33	棧敷(1)	丹波市		氷上町棧敷	45	380	70
自然	(氷)34	棧敷(2)	丹波市		氷上町棧敷	45	410	64
自然	(氷)35	北油良	丹波市		氷上町北油良	30	330	58
自然	(氷)36	西中東	丹波市		氷上町西中西中東	40	225	48
自然	(氷)37	西中南	丹波市		氷上町西中西中南	35	470	56
自然	(氷)38	大崎(1)	丹波市		氷上町大崎	30	135	130
自然	(氷)39	大崎(2)	丹波市		氷上町大崎	40	215	100
自然	(氷)40	上油利(1)	丹波市		氷上町油利上油利	45	390	100
自然	(氷)41	上油利(2)	丹波市		氷上町油利上油利	30	460	70
自然	(氷)42	稲畑	丹波市		氷上町稲畑	40	285	50
自然	(氷)43	福田(1)	丹波市		氷上町福田	35	375	96
自然	(氷)44	福田(2)	丹波市		氷上町福田	30	255	84
自然	(氷)45	福田(3)	丹波市		氷上町福田	40	860	120
自然	(青)1	遠坂(1)	丹波市		青垣町遠坂	45	275	124
自然	(青)2	遠坂(2)	丹波市		青垣町遠坂	45	200	74
自然	(青)3	遠坂(3)	丹波市		青垣町遠坂	40	340	130
自然	(青)4	和田(1)	丹波市		青垣町遠坂和田	40	335	70
自然	(青)5	和田(2)	丹波市		青垣町遠坂和田	35	325	80
自然	(青)6	和田(3)	丹波市		青垣町遠坂和田	45	305	120
自然	(青)7	徳畑(1)	丹波市		青垣町遠坂徳畑	35	415	84
自然	(青)8	徳畑(2)	丹波市		青垣町遠坂徳畑	30	265	154
自然	(青)9	平地	丹波市		青垣町山垣平地	30	245	138
自然	(青)10	中佐治	丹波市		青垣町中佐治	45	160	86
自然	(青)11	岡見	丹波市		青垣町中佐治岡見	30	345	100
自然	(青)12	岩本	丹波市		青垣町市原岩本	40	205	70
自然	(青)13	明号(1)	丹波市		青垣町稲土明号	40	235	90
自然	(青)14	明号(2)	丹波市		青垣町稲土明号	30	55	88
自然	(青)15	日向	丹波市		青垣町稲土日向	35	180	72

(予3-1-4) 急傾斜地崩壊危険箇所(Ⅲ:人家は無いが、将来立地する可能性のある箇所)
丹波土木事務所

斜面	箇所番号	箇所名	位置			地形		
			郡市名	区町名	大字小字名	傾斜度(度)	延長(m)	高さ(m)
自然	(青)16	明号(3)	丹波市		青垣町稲土明号	35	500	120
自然	(青)17	菅原	丹波市		青垣町稲土菅原	45	260	100
自然	(青)18	小稗	丹波市		青垣町小稗	35	140	70
自然	(青)19	惣持	丹波市		青垣町惣持	45	870	84
自然	(青)20	大稗(1)	丹波市		青垣町大稗	35	170	48
自然	(青)21	大稗(2)	丹波市		青垣町大稗	30	200	70
自然	(青)22	大名草(1)	丹波市		青垣町大名草	40	475	66
自然	(青)23	一ノ瀬	丹波市		青垣町大名草一ノ瀬	40	410	100
自然	(青)24	大名草(2)	丹波市		青垣町大名草	35	175	90
自然	(青)25	大名草(3)	丹波市		青垣町大名草	40	290	70
自然	(青)26	大名草(4)	丹波市		青垣町大名草	45	350	200
自然	(青)27	大名草(5)	丹波市		青垣町大名草	35	180	90
自然	(青)28	大名草(6)	丹波市		青垣町大名草	40	195	62
自然	(青)29	大名草(7)	丹波市		青垣町大名草	35	350	88
自然	(青)30	大名草(8)	丹波市		青垣町大名草	40	160	32
自然	(青)31	桧倉	丹波市		青垣町桧倉	40	700	150
自然	(青)32	森	丹波市		青垣町小倉森	45	210	100
自然	(青)33	小倉	丹波市		青垣町小倉	40	415	50
自然	(青)34	上町	丹波市		青垣町佐治上町	40	210	80
自然	(青)35	新町	丹波市		青垣町佐治新町	45	155	66
自然	(青)36	西芦田(1)	丹波市		青垣町西芦田	40	350	50
自然	(青)37	西芦田(2)	丹波市		青垣町西芦田	35	585	140
自然	(青)38	西芦田(3)	丹波市		青垣町西芦田	35	325	150
自然	(青)39	矢ノ内(1)	丹波市		青垣町沢野矢ノ内	35	290	68
自然	(青)40	矢ノ内(2)	丹波市		青垣町沢野矢ノ内	30	125	46
自然	(青)41	奥塩久	丹波市		青垣町奥塩久	35	460	120
自然	(青)42	口塩久(1)	丹波市		青垣町口塩久	40	365	80
自然	(青)43	口塩久(2)	丹波市		青垣町口塩久	30	430	130
自然	(青)44	田井縄	丹波市		青垣町田井縄	45	380	60
自然	(青)45	芦谷(1)	丹波市		青垣町東芦田芦谷	40	245	66
自然	(青)46	芦谷(2)	丹波市		青垣町東芦田芦谷	35	400	80
自然	(青)47	大野	丹波市		青垣町東芦田大野	35	460	90
自然	(青)48	芦谷(3)	丹波市		青垣町東芦田芦谷	45	460	100
自然	(青)49	殿谷	丹波市		青垣町東芦田殿谷	30	240	78
自然	(青)50	東芦田(1)	丹波市		青垣町東芦田	30	310	84
自然	(青)51	東芦田(2)	丹波市		青垣町東芦田	30	265	60
自然	(青)52	東芦田(3)	丹波市		青垣町東芦田	35	240	56
自然	(青)53	栗住野	丹波市		青垣町栗住野	40	220	88
自然	(春)1	新才	丹波市		春日町新才	30	340	30
自然	(春)2	天王	丹波市		春日町長王天王	30	180	80
自然	(春)3	野山	丹波市		春日町野山	30	280	190
自然	(春)4	坂(1)	丹波市		春日町坂	30	180	130
自然	(春)5	歌道谷	丹波市		春日町歌道谷	35	195	100
自然	(春)6	大野(1)	丹波市		春日町大野	35	100	30
自然	(春)7	大野(2)	丹波市		春日町大野	35	310	100
自然	(春)8	黒井(2)	丹波市		春日町黒井	35	160	60
自然	(春)9	黒井(3)	丹波市		春日町黒井	35	220	100
自然	(春)10	黒井(4)	丹波市		春日町黒井	35	380	190
自然	(春)11	黒井(5)	丹波市		春日町黒井	30	120	55
自然	(春)12	黒井(6)	丹波市		春日町黒井	30	80	16
自然	(春)13	黒井(7)	丹波市		春日町黒井芝町	35	350	55
自然	(春)14	黒井	丹波市		春日町黒井	31	120	45
自然	(春)15	小多利(1)	丹波市		春日町小多利	30	470	130
自然	(春)16	小多利(2)	丹波市		春日町小多利	30	700	130
自然	(春)17	多利	丹波市		春日町多利	40	520	110
自然	(春)18	野上野	丹波市		春日町野上野	35	320	70
自然	(春)19	西野村	丹波市		春日町野村西野村	45	300	70
自然	(春)20	国領(1)	丹波市		春日町国領	35	45	12
自然	(春)21	国領(2)	丹波市		春日町国領	40	410	140
自然	(春)22	国領(3)	丹波市		春日町国領	40	290	30

(予3-1-4) 急傾斜地崩壊危険箇所(Ⅲ:人家は無いが、将来立地する可能性のある箇所)
丹波土木事務所

斜面	箇所番号	箇所名	位置			地形		
			郡市名	区町名	大字小字名	傾斜度(度)	延長(m)	高さ(m)
自然	(春)23	国領(4)	丹波市		春日町国領	30	290	75
自然	(春)24	柚津(1)	丹波市		春日町柚津	35	185	110
自然	(春)25	柚津(2)	丹波市		春日町柚津	40	400	90
自然	(春)26	柚津(3)	丹波市		春日町柚津	40	360	90
自然	(春)27	柚津(4)	丹波市		春日町柚津	38	400	94
自然	(春)28	柚津(5)	丹波市		春日町柚津	30	240	80
自然	(春)29	鹿場(1)	丹波市		春日町鹿場	30	300	60
自然	(春)30	鹿場(2)	丹波市		春日町鹿場	45	390	100
自然	(春)31	鹿場(3)	丹波市		春日町鹿場	35	100	88
自然	(春)32	鹿場(4)	丹波市		春日町鹿場	40	450	150
自然	(春)33	上三井庄(1)	丹波市		春日町上三井庄	35	190	42
自然	(春)34	上三井庄(2)	丹波市		春日町上三井庄	40	450	86
自然	(春)35	上三井庄(3)	丹波市		春日町上三井庄	30	175	70
自然	(春)36	上三井庄(4)	丹波市		春日町上三井庄	40	450	969
自然	(春)37	上三井庄(5)	丹波市		春日町上三井庄	35	205	110
自然	(春)38	上三井庄(6)	丹波市		春日町上三井庄	30	210	98
自然	(春)39	上三井庄(7)	丹波市		春日町上三井庄	30	300	130
自然	(春)40	松森(1)	丹波市		春日町松森	35	240	66
自然	(春)41	松森(2)	丹波市		春日町松森	30	70	50
自然	(春)42	松森(3)	丹波市		春日町松森	35	120	42
自然	(春)43	広瀬	丹波市		春日町広瀬	35	250	42
自然	(春)44	栢野	丹波市		春日町栢野	35	310	200
自然	(春)45	野瀬(1)	丹波市		春日町野瀬	35	250	40
自然	(春)46	野瀬(2)	丹波市		春日町野瀬	45	400	128
自然	(春)47	野瀬(3)	丹波市		春日町野瀬	40	110	90
自然	(春)48	野瀬(4)	丹波市		春日町野瀬	45	370	80
自然	(春)49	野瀬(5)	丹波市		春日町野瀬	40	100	56
自然	(春)50	野瀬(6)	丹波市		春日町野瀬	45	90	80
人工	(春)1	坂	丹波市		春日町坂	40	190	140
自然	(山)1	西谷(1)	丹波市		山南町西谷	35	95	70
自然	(山)2	西谷(2)	丹波市		山南町西谷	35	300	90
自然	(山)3	小畑	丹波市		山南町小畑	35	190	60
自然	(山)4	五ヶ野(1)	丹波市		山南町五ヶ野	30	145	50
自然	(山)5	五ヶ野(2)	丹波市		山南町五ヶ野	40	305	40
自然	(山)6	北和田	丹波市		山南町北和田	40	125	60
自然	(山)7	小野尻(1)	丹波市		山南町小野尻	30	370	70
自然	(山)8	小野尻(2)	丹波市		山南町小野尻	30	125	50
自然	(山)9	梶	丹波市		山南町梶	35	250	80
自然	(山)10	草部	丹波市		山南町草部	35	560	140
自然	(山)11	岩屋(1)	丹波市		山南町岩屋	40	295	100
自然	(山)12	岩屋(2)	丹波市		山南町岩屋	30	125	60
自然	(山)13	岩屋(3)	丹波市		山南町岩屋	35	100	50
自然	(山)14	井原	丹波市		山南町井原	30	320	50
自然	(山)15	奥野々	丹波市		山南町奥野々	30	100	50
自然	(山)16	岡本	丹波市		山南町岡本	35	340	100
自然	(山)17	北太田(1)	丹波市		山南町北太田	35	140	100
自然	(山)18	北太田(2)	丹波市		山南町北太田	40	250	130
自然	(山)19	北太田(3)	丹波市		山南町北太田	30	230	50
自然	(山)20	篠場(1)	丹波市		山南町篠場	40	160	60
自然	(山)21	篠場(2)	丹波市		山南町篠場	40	200	30
自然	(山)22	下滝	丹波市		山南町下滝	40	190	30
自然	(山)23	青田	丹波市		山南町青田	35	130	70
自然	(山)24	上滝(1)	丹波市		山南町上滝	40	205	20
自然	(山)25	上滝(2)	丹波市		山南町上滝	40	125	30
自然	(山)26	上滝(3)	丹波市		山南町上滝	35	220	40
自然	(山)27	上滝(4)	丹波市		山南町上滝	30	150	30
自然	(山)28	上滝(5)	丹波市		山南町上滝	40	470	60
自然	(山)29	阿草(1)	丹波市		山南町阿草	35	150	40
自然	(山)30	阿草(2)	丹波市		山南町阿草	40	215	50
自然	(山)31	阿草(3)	丹波市		山南町阿草	35	345	60

(予3-1-4) 急傾斜地崩壊危険箇所(Ⅲ:人家は無いが、将来立地する可能性のある箇所)
丹波土木事務所

斜面	箇所番号	箇所名	位置			地形		
			郡市名	区町名	大字小字名	傾斜度(度)	延長(m)	高さ(m)
自然	(山)32	阿草(4)	丹波市		山南町阿草	30	215	70
自然	(山)33	阿草(5)	丹波市		山南町阿草	40	420	50
自然	(山)34	谷川山田(1)	丹波市		山南町谷川山田	35	230	200
自然	(山)35	笛路	丹波市		山南町谷川笛路	35	370	80
自然	(山)36	谷川山田(2)	丹波市		山南町谷川山田	30	140	90
自然	(山)37	谷川山田(3)	丹波市		山南町谷川山田	40	170	70
自然	(市)1	市ノ貝(1)	丹波市		市島町中竹田市ノ貝	40	190	50
自然	(市)2	市ノ貝(2)	丹波市		市島町中竹田市ノ貝	35	385	50
自然	(市)3	徳尾(1)	丹波市		市島町徳尾徳尾	40	440	30
自然	(市)4	徳尾(2)	丹波市		市島町徳尾徳尾	30	280	60
自然	(市)5	徳尾(3)	丹波市		市島町徳尾徳尾	40	210	40
自然	(市)6	大杉(1)	丹波市		市島町徳尾大杉	35	320	20
自然	(市)7	大杉(2)	丹波市		市島町徳尾大杉	30	160	26
自然	(市)8	徳尾谷上	丹波市		市島町徳尾谷上	45	440	24
自然	(市)9	鴨坂	丹波市		市島町上鴨坂鴨坂	35	260	50
自然	(市)10	上鴨坂	丹波市		市島町上鴨坂上鴨坂	35	300	20
自然	(市)11	尾端	丹波市		市島町上鴨坂尾端	45	660	46
自然	(市)12	上竹田宮ノ下	丹波市		市島町上竹田宮ノ下	35	85	20
自然	(市)13	下竹田表	丹波市		市島町下竹田表	30	300	30
自然	(市)14	上垣(1)	丹波市		市島町上垣	35	90	30
自然	(市)15	上垣(2)	丹波市		市島町上垣	30	95	30
自然	(市)16	北岡本	丹波市		市島町北岡本	30	200	70
自然	(市)17	乙河内(1)	丹波市		市島町乙河内	30	270	80
自然	(市)18	乙河内(2)	丹波市		市島町乙河内	35	370	80
自然	(市)19	乙河内(3)	丹波市		市島町乙河内	30	150	70
自然	(市)20	乙河内(4)	丹波市		市島町乙河内	30	150	40
自然	(市)21	乙河内(5)	丹波市		市島町乙河内	30	220	40
自然	(市)22	乙河内(6)	丹波市		市島町乙河内	30	430	80
自然	(市)23	酒梨西安	丹波市		市島町酒梨西安	40	600	100
自然	(市)24	白毫寺(1)	丹波市		市島町白毫寺	35	180	40
自然	(市)25	白毫寺(2)	丹波市		市島町白毫寺	30	350	40
自然	(市)26	戸坂	丹波市		市島町戸坂	35	280	70
自然	(市)27	梶原(1)	丹波市		市島町梶原	30	520	40
自然	(市)28	梶原(2)	丹波市		市島町梶原	30	175	50
自然	(市)29	上田	丹波市		市島町上田	30	185	30
自然	(市)30	喜多(1)	丹波市		市島町喜多	35	180	60
自然	(市)31	喜多(2)	丹波市		市島町喜多	40	200	30
自然	(市)32	岩戸(1)	丹波市		市島町岩戸	30	225	60
自然	(市)33	喜多(3)	丹波市		市島町喜多	35	130	20
自然	(市)34	岩戸(2)	丹波市		市島町岩戸	30	200	40
自然	(市)35	上牧(1)	丹波市		市島町上牧	35	165	50
自然	(市)36	上牧牧北(1)	丹波市		市島町上牧牧北	35	170	20
自然	(市)37	上牧牧北(2)	丹波市		市島町上牧牧北	30	410	50
自然	(市)38	上牧牧南	丹波市		市島町上牧牧南	40	135	40
自然	(市)39	上牧(2)	丹波市		市島町上牧	30	220	80
自然	(市)40	上牧(3)	丹波市		市島町上牧	35	165	40
自然	(市)41	北奥前地	丹波市		市島町北奥前地	40	270	50
自然	(市)42	北奥末谷	丹波市		市島町北奥末谷	35	605	70
自然	(市)43	北奥神池	丹波市		市島町北奥神池	35	225	70
自然	(市)44	北奥塚原(1)	丹波市		市島町北奥塚原	30	130	50
自然	(市)45	北奥塚原(2)	丹波市		市島町北奥塚原	30	190	60
自然	(市)46	戸平(1)	丹波市		市島町戸平	40	125	60
自然	(市)47	戸平(2)	丹波市		市島町戸平	35	105	60
自然	(市)48	戸平(3)	丹波市		市島町戸平	30	180	70
自然	(市)49	戸平(4)	丹波市		市島町戸平	35	320	70

(予3-1-4) 急傾斜地崩壊危険箇所(Ⅲ:人家は無いが、将来立地する可能性のある箇所)
洲本土木事務所

斜面	箇所番号	箇所名	位置			地形		
			郡市名	区町名	大字小字名	傾斜度(度)	延長(m)	高さ(m)
自然	1	山田原(1)	洲本市		安乎町山田原	30	80	32
自然	2	山田原(2)	洲本市		安乎町山田原	30	260	35
自然	3	宮野原	洲本市		安乎町宮野原	50	250	45
自然	4	北谷(1)	洲本市		安乎町北谷	35	130	40
自然	5	北谷(2)	洲本市		安乎町北谷	40	470	120
自然	6	古宮(1)	洲本市		安乎町古宮	35	330	40
自然	7	古宮(2)	洲本市		安乎町古宮	40	90	36
自然	8	古宮(3)	洲本市		安乎町古宮	45	75	25
自然	9	市原	洲本市		中川原町市原	40	140	35
自然	10	安浦(1)	洲本市		安乎町安浦	40	180	10
自然	11	安浦(2)	洲本市		安乎町安浦	45	80	70
自然	12	安浦(3)	洲本市		安乎町安浦	45	110	30
自然	13	安浦(4)	洲本市		安乎町安浦	30	140	20
自然	14	安浦(5)	洲本市		安乎町安浦	45	330	30
自然	15	安浦(6)	洲本市		安乎町安浦	30	130	30
自然	16	厚浜(1)	洲本市		中川原町厚浜	30	540	60
自然	17	厚浜(2)	洲本市		中川原町厚浜	30	140	40
自然	18	厚浜(3)	洲本市		中川原町厚浜	45	70	25
自然	19	中川原	洲本市		中川原町中川原	30	350	25
自然	20	安坂	洲本市		中川原町安坂	30	115	54
自然	21	三木田(1)	洲本市		中川原町三木田	35	150	10
自然	22	三木田(2)	洲本市		中川原町三木田	30	245	30
自然	23	下加茂	洲本市		下加茂	30	350	40
自然	24	奥畑(1)	洲本市		奥畑	40	150	48
自然	25	奥畑(2)	洲本市		奥畑	35	185	65
自然	26	奥畑(3)	洲本市		奥畑	30	70	20
自然	27	納原(1)	洲本市		納原	40	95	45
自然	28	上内膳(1)	洲本市		上内膳	30	185	28
自然	29	納原(2)	洲本市		納原	40	90	48
自然	30	納原(3)	洲本市		納原	40	125	52
自然	31	上内膳(2)	洲本市		上内膳	30	360	65
自然	32	大野	洲本市		大野	30	260	35
自然	33	小路谷(1)	洲本市		小路谷	50	150	10
自然	34	宇原	洲本市		宇原	30	80	20
自然	35	池内	洲本市		池内	30	220	30
自然	36	鮎屋	洲本市		鮎屋	30	180	20
自然	37	池田	洲本市		池田	30	750	120
自然	38	上物部	洲本市		上物部	35	250	10
自然	39	千草己東(1)	洲本市		千草己東	30	280	20
自然	40	千草己東(2)	洲本市		千草己東	35	230	50
自然	41	猪鼻(1)	洲本市		千草丙猪鼻	40	80	30
自然	42	猪鼻(2)	洲本市		千草丙猪鼻	35	100	40
自然	43	千草丙	洲本市		千草丙	40	1000	240
自然	44	小路谷(2)	洲本市		小路谷	30	90	6
自然	45	小路谷(3)	洲本市		小路谷	50	150	50
自然	46	小路谷(4)	洲本市		小路谷	35	70	30
自然	47	由良町内田	洲本市		由良町内田	40	150	20
自然	48	由良町由良(1)	洲本市		由良町由良	40	200	30
自然	49	由良町由良(2)	洲本市		由良町由良	35	190	70
自然	50	由良町由良(3)	洲本市		由良町由良	40	120	45
自然	51	由良町由良(4)	洲本市		由良町由良	30	130	50
自然	52	由良町由良(5)	洲本市		由良町由良	35	530	50
自然	53	由良町由良(6)	洲本市		由良町由良	35	220	40
自然	54	畑田組	洲本市		畑田組	30	80	30
自然	(五)1	都志	洲本市		五色町都志	30	160	16
自然	(五)2	都志万歳	洲本市		五色町都志万歳	45	190	25
自然	(五)3	鮎原葛尾	洲本市		五色町鮎原葛尾	35	80	10
自然	(五)4	鮎原吉田(1)	洲本市		五色町鮎原吉田	40	450	30
自然	(五)5	鮎原吉田(2)	洲本市		五色町鮎原吉田	35	210	40
自然	(五)6	鮎原吉田(3)	洲本市		五色町鮎原吉田	35	100	45
自然	(五)7	鮎原塔下(1)	洲本市		五色町鮎原塔下	40	300	50
自然	(五)8	鮎原塔下(2)	洲本市		五色町鮎原塔下	35	170	25
自然	(五)9	鮎原塔下(3)	洲本市		五色町鮎原塔下	40	330	50
自然	(五)10	鮎原塔下(4)	洲本市		五色町鮎原塔下	30	190	25
自然	(五)11	鮎原塔下(5)	洲本市		五色町鮎原塔下	45	210	20
自然	(五)12	鮎原三野畑	洲本市		五色町鮎原三野畑	35	70	10
自然	(五)13	鮎原栢野	洲本市		五色町鮎原栢野	35	180	30
自然	(五)14	都志大宮	洲本市		五色町都志大宮	30	90	30
自然	(五)15	都志大日(1)	洲本市		五色町都志大日	35	170	60
自然	(五)16	都志大日(2)	洲本市		五色町都志大日	40	160	45
自然	(五)17	都志大日(3)	洲本市		五色町都志大日	40	210	20
自然	(五)18	都志角川	洲本市		五色町都志角川	30	160	10
自然	(五)19	鳥飼中	洲本市		五色町鳥飼中	45	90	6
自然	(五)20	鳥飼浦(1)	洲本市		五色町鳥飼浦	30	50	10
自然	(五)21	鳥飼上	洲本市		五色町鳥飼上	30	100	10

(予3-1-4) 急傾斜地崩壊危険箇所(Ⅲ: 人家は無いが、将来立地する可能性のある箇所)
洲本土木事務所

斜面	箇所番号	箇所名	位置			地形		
			郡市名	区町名	大字小字名	傾斜度(度)	延長(m)	高さ(m)
自然	(五)22	鳥飼浦(2)	洲本市		五色町鳥飼浦	30	160	20
自然	(五)23	鳥飼浦(3)	洲本市		五色町鳥飼浦	45	190	35
自然	(緑)1	倭文土井	南あわじ市		倭文土井	40	180	30
自然	(緑)2	倭文長田	南あわじ市		倭文長田	40	320	25
自然	(緑)3	広田広田(1)	南あわじ市		広田広田	30	75	75
自然	(緑)4	広田広田(2)	南あわじ市		広田広田	30	260	110
自然	(緑)5	中条広田(1)	南あわじ市		中条広田	35	110	65
自然	(緑)6	中条広田(2)	南あわじ市		中条広田	45	210	30
自然	(緑)7	中条広田(3)	南あわじ市		中条広田	40	300	80
自然	(緑)8	中条中筋	南あわじ市		中条中筋	35	130	42
自然	(西)1	志知南	南あわじ市		志知南	35	100	20
自然	(西)2	志知口	南あわじ市		志知口	35	160	80
自然	(西)3	志知奥(1)	南あわじ市		志知奥	40	80	60
自然	(西)4	志知奥(2)	南あわじ市		志知奥	35	130	50
自然	(西)5	志知(1)	南あわじ市		志知	35	150	30
自然	(西)6	志知(2)	南あわじ市		志知	30	95	40
自然	(西)7	西本村(1)	南あわじ市		津井西本村	30	170	35
自然	(西)8	西本村(2)	南あわじ市		津井西本村	35	120	40
自然	(西)9	西本村(3)	南あわじ市		津井西本村	30	120	30
自然	(西)10	西本村(4)	南あわじ市		津井西本村	50	200	30
自然	(西)11	伊加利	南あわじ市		伊加利	50	80	80
自然	(西)12	大唐原	南あわじ市		伊加利大唐原	40	370	50
自然	(西)13	伊加利山口(1)	南あわじ市		伊加利山口	35	160	20
自然	(西)14	伊加利山口(2)	南あわじ市		伊加利山口	45	310	30
自然	(西)15	津井	南あわじ市		津井	45	80	50
自然	(西)16	阿那賀(1)	南あわじ市		阿那賀	30	190	18
自然	(西)17	北栄(1)	南あわじ市		阿那賀北栄	30	70	25
自然	(西)18	阿那賀南	南あわじ市		阿那賀南	30	100	30
自然	(西)19	北栄(2)	南あわじ市		阿那賀北栄	40	160	35
自然	(西)20	阿那賀(2)	南あわじ市		阿那賀	35	300	60
自然	(西)21	北栄(3)	南あわじ市		阿那賀北栄	40	260	40
自然	(西)22	北栄(4)	南あわじ市		阿那賀北栄	35	350	60
自然	(西)23	阿那賀(3)	南あわじ市		阿那賀	30	500	80
自然	(西)24	阿那賀(4)	南あわじ市		阿那賀	30	400	80
自然	(三)1	山所	南あわじ市		榎列山所	35	100	20
自然	(三)2	中島(1)	南あわじ市		志知中島	40	130	65
自然	(三)3	中島(2)	南あわじ市		志知中島	30	100	30
自然	(三)4	天野馬廻(1)	南あわじ市		八木天野馬廻	30	280	115
自然	(三)5	天野馬廻(2)	南あわじ市		八木天野馬廻	40	200	60
自然	(三)6	國衛	南あわじ市		神代國衛	35	105	16
自然	(三)7	浦壁(1)	南あわじ市		神代浦壁	30	235	62
自然	(三)8	浦壁(2)	南あわじ市		神代浦壁	30	120	42
自然	(三)9	浦壁(3)	南あわじ市		神代浦壁	30	190	48
自然	(三)10	浦壁(4)	南あわじ市		神代浦壁	30	210	32
自然	(三)11	浦壁(5)	南あわじ市		神代浦壁	30	760	144
自然	(三)12	浦壁(6)	南あわじ市		神代浦壁	40	425	100
自然	(南)1	八幡西	南あわじ市		賀集八幡西	40	265	30
自然	(南)2	鍛冶屋	南あわじ市		賀集鍛冶屋	35	185	40
自然	(南)3	東本町(1)	南あわじ市		福良東本町	45	145	52
自然	(南)4	東本町(2)	南あわじ市		福良東本町	45	105	47
自然	(南)5	東本町(3)	南あわじ市		福良東本町	40	170	48
自然	(南)6	仁尾(1)	南あわじ市		福良仁尾	30	180	46
自然	(南)7	仁尾(2)	南あわじ市		福良仁尾	35	135	66
自然	(南)8	仁尾(3)	南あわじ市		福良仁尾	35	330	100
自然	(南)9	うずしお台(1)	南あわじ市		福良うずしお台	40	360	80
自然	(南)10	東十軒家	南あわじ市		福良東十軒家	35	100	106
自然	(南)11	うずしお台(2)	南あわじ市		福良うずしお台	35	160	50
自然	(南)12	刈藻	南あわじ市		福良刈藻	30	130	54
自然	(南)13	向谷(1)	南あわじ市		福良向谷	30	230	34
自然	(南)14	向谷(2)	南あわじ市		福良向谷	40	325	60
自然	(南)15	向谷(3)	南あわじ市		福良向谷	45	145	40
自然	(南)16	潮美台(1)	南あわじ市		潮美台一丁目	45	280	50
自然	(南)17	潮美台(2)	南あわじ市		潮美台三丁目	40	200	60
自然	(南)18	筒井(1)	南あわじ市		北阿万筒井	30	195	50
自然	(南)19	筒井(2)	南あわじ市		北阿万筒井	40	265	56
自然	(南)20	野田(1)	南あわじ市		賀集野田	40	245	34
自然	(南)21	野田(2)	南あわじ市		賀集野田	45	275	74
自然	(南)22	福井北	南あわじ市		賀集福井北	45	175	26
自然	(南)23	牛内(1)	南あわじ市		賀集牛内	35	285	70
自然	(南)24	牛内(2)	南あわじ市		賀集牛内	45	190	38
自然	(南)25	牛内(3)	南あわじ市		賀集牛内	35	570	50
自然	(南)26	福井	南あわじ市		賀集福井	45	555	88
自然	(南)27	内原(1)	南あわじ市		賀集内原	35	110	26
自然	(南)28	内原(2)	南あわじ市		賀集内原	30	190	60
自然	(南)29	内原(3)	南あわじ市		賀集内原	45	490	40

(予3-1-4) 急傾斜地崩壊危険箇所(Ⅲ: 人家は無いが、将来立地する可能性のある箇所)
洲本土木事務所

斜面	箇所番号	箇所名	位置			地形		
			郡市名	区町名	大字小字名	傾斜度(度)	延長(m)	高さ(m)
自然	(南)30	牛内(4)	南あわじ市		賀集牛内	40	220	140
自然	(南)31	生子	南あわじ市		賀集生子	40	420	56
自然	(南)32	稲田南	南あわじ市		北阿万稲田南	40	270	130
自然	(南)33	阿万塩屋(1)	南あわじ市		阿万塩屋町	35	265	30
自然	(南)34	阿万塩屋(2)	南あわじ市		阿万塩屋町	45	245	26
自然	(南)35	吹上町	南あわじ市		阿万吹上町	45	340	38
自然	(南)36	阿万塩屋(3)	南あわじ市		阿万塩屋町	35	310	36
自然	(南)37	阿万上町(1)	南あわじ市		阿万上町	30	440	46
自然	(南)38	阿万上町(2)	南あわじ市		阿万上町	40	190	36
自然	(南)39	阿万上町(3)	南あわじ市		阿万上町	45	420	60
自然	(南)40	阿万上町(4)	南あわじ市		阿万上町	30	180	36
自然	(南)41	阿万上町(5)	南あわじ市		阿万上町	30	225	80
自然	(南)42	阿万上町(6)	南あわじ市		阿万上町	35	340	54
自然	(南)43	阿万上町(7)	南あわじ市		阿万上町	35	230	74
自然	(南)44	阿万上町(8)	南あわじ市		阿万上町	40	260	68
自然	(南)45	阿万上町(9)	南あわじ市		阿万上町	35	495	120
自然	(南)46	阿万上町(10)	南あわじ市		阿万上町	40	200	70
自然	(南)47	阿万上町(11)	南あわじ市		阿万上町	30	265	116
自然	(南)48	阿万上町(12)	南あわじ市		阿万上町	35	740	106
自然	(南)49	阿万上町(13)	南あわじ市		阿万上町	40	190	120
自然	(南)50	阿万上町(14)	南あわじ市		阿万上町	35	275	146
自然	(南)51	阿万中西	南あわじ市		阿万中西	45	510	48
自然	(南)52	阿万東町(1)	南あわじ市		阿万東町	45	95	66
自然	(南)53	阿万東町(2)	南あわじ市		阿万東町	50	740	60
自然	(南)54	阿万東町(3)	南あわじ市		阿万東町	45	360	54
自然	(南)55	阿万東町(4)	南あわじ市		阿万東町	40	325	104
自然	(南)56	阿万東町(5)	南あわじ市		阿万東町	35	245	88
自然	(南)57	阿万東町(6)	南あわじ市		阿万東町	45	115	38
自然	(南)58	阿万東町(7)	南あわじ市		阿万東町	40	300	68
自然	(南)59	阿万東町(8)	南あわじ市		阿万東町	40	340	52
自然	(南)60	阿万東町(9)	南あわじ市		阿万東町	30	230	54
自然	(南)61	灘大川	南あわじ市		灘大川	35	105	48
自然	(南)62	灘山本	南あわじ市		灘山本	40	310	70
自然	(南)63	灘吉野	南あわじ市		灘吉野	45	150	40
自然	(津)1	長沢南(1)	淡路市		長沢南	40	200	20
自然	(津)2	長沢南(2)	淡路市		長沢南	35	130	18
自然	(津)3	佐野小井	淡路市		佐野小井	40	55	32
自然	(津)4	神原(1)	淡路市		佐野神原	45	80	20
自然	(津)5	神原(2)	淡路市		佐野神原	30	125	30
自然	(津)6	神原(3)	淡路市		佐野神原	40	270	50
自然	(津)7	神原(4)	淡路市		佐野神原	30	185	40
自然	(津)8	本村下	淡路市		野田尾本村下	35	135	30
自然	(淡)1	鵜崎	淡路市		岩屋鵜崎	40	290	40
自然	(淡)2	別所(1)	淡路市		楠本別所	40	100	15
自然	(淡)3	別所(2)	淡路市		楠本別所	40	140	40
自然	(淡)4	楠本(1)	淡路市		楠本	30	220	25
自然	(淡)5	楠本(2)	淡路市		楠本	40	120	20
自然	(北)1	野島江崎(1)	淡路市		野島江崎	30	65	50
自然	(北)2	野島江崎(2)	淡路市		野島江崎	45	250	60
自然	(北)3	野島常盤(1)	淡路市		野島常盤	30	200	20
自然	(北)4	野島臺ノ浦	淡路市		野島臺ノ浦	35	100	20
自然	(北)5	野島常盤(2)	淡路市		野島常盤	35	50	30
自然	(北)6	舟木(1)	淡路市		舟木	45	140	15
自然	(北)7	舟木(2)	淡路市		舟木	30	180	15
自然	(北)8	長島(1)	淡路市		長島	30	135	15
自然	(北)9	長島(2)	淡路市		長島	35	210	35
自然	(北)10	仁井(1)	淡路市		仁井	45	100	18
自然	(北)11	小田霊仙	淡路市		小田霊仙	40	240	15
自然	(北)12	小田奥	淡路市		小田奥	45	120	50
自然	(北)13	石田栗脇	淡路市		石田栗脇	30	170	70
自然	(北)14	久野々(1)	淡路市		久野々	35	390	60
自然	(北)15	仁井(2)	淡路市		仁井	35	185	40
自然	(北)16	久野々(2)	淡路市		久野々	35	190	30
自然	(北)17	浅野神田	淡路市		浅野神田	30	130	34
自然	(北)18	斗ノ内里	淡路市		斗ノ内里	30	195	12
自然	(北)19	黒谷矢坪	淡路市		黒谷矢坪	30	170	20
自然	(北)20	五斗長	淡路市		黒谷五斗長	35	165	30
自然	(北)21	生田大坪(1)	淡路市		生田大坪	40	95	8
自然	(北)22	生田畑(1)	淡路市		生田畑	35	260	50
自然	(北)23	生田田尻(1)	淡路市		生田田尻	45	230	40
自然	(北)24	生田田尻(2)	淡路市		生田田尻	35	180	15
自然	(北)25	生田田尻(3)	淡路市		生田田尻	40	240	60
自然	(北)26	生田田尻(4)	淡路市		生田田尻	45	320	60
自然	(北)27	生田大坪(2)	淡路市		生田大坪	35	160	30
自然	(北)28	生田畑(2)	淡路市		生田畑	45	120	45

(予3-1-4) 急傾斜地崩壊危険箇所(Ⅲ: 人家は無いが、将来立地する可能性のある箇所)
洲本土木事務所

斜面	箇所番号	箇所名	位置			地形		
			郡市名	区町名	大字小字名	傾斜度(度)	延長(m)	高さ(m)
自然	(北)29	生田畑(3)	淡路市		生田畑	35	150	65
自然	(北)30	生田田尻(5)	淡路市		生田田尻	40	60	22
自然	(一)1	尾崎	淡路市		尾崎	35	120	40
自然	(一)2	江井	淡路市		江井	30	100	30
自然	(一)3	江井中ノ町	淡路市		江井中ノ町	45	120	18
自然	(一)4	東桃川	淡路市		江井東桃川	30	55	15
自然	(一)5	柳沢	淡路市		柳沢	35	55	45
自然	(一)6	江井向谷	淡路市		江井向谷	45	145	20
自然	(一)7	高山	淡路市		高山	30	230	25
自然	(一)8	山田(1)	淡路市		山田	40	90	40
自然	(一)9	山田(2)	淡路市		山田	40	155	30
自然	(一)10	山田(3)	淡路市		山田	35	70	20
自然	(一)11	山田(4)	淡路市		山田	30	80	50
自然	(一)12	入野(1)	淡路市		入野	35	125	25
自然	(一)13	入野(2)	淡路市		入野	35	180	25
自然	(一)14	草香(1)	淡路市		草香	30	320	40
自然	(一)15	草香(2)	淡路市		草香	40	90	10
自然	(東)1	大磯(1)	淡路市		大磯	40	100	35
自然	(東)2	大磯(2)	淡路市		大磯	30	160	20
自然	(東)3	楠本東	淡路市		楠本楠本東	40	280	65
自然	(東)4	中持	淡路市		中持	30	160	10
自然	(東)5	中持	淡路市		中持	35	120	20
自然	(東)6	中持	淡路市		中持	30	320	60
自然	(東)7	浦(1)	淡路市		浦奥	40	180	60
自然	(東)8	浦(2)	淡路市		浦奥	35	220	50
自然	(東)9	浦(3)	淡路市		浦奥	30	130	25
自然	(東)10	白山(1)	淡路市		白山	40	140	50
自然	(東)11	白山(2)	淡路市		白山	35	70	25
自然	(東)12	浦(4)	淡路市		浦繪堂	30	100	35
自然	(東)13	久留麻(1)	淡路市		久留麻	30	145	8
自然	(東)14	久留麻(2)	淡路市		久留麻	30	70	10
自然	(東)15	白山(3)	淡路市		白山	35	420	100
自然	(東)16	河内(1)	淡路市		河内	35	220	25
自然	(東)17	河内(2)	淡路市		河内	32	110	45
自然	(東)18	久留麻(3)	淡路市		久留麻	30	400	40
自然	(東)19	久留麻(4)	淡路市		久留麻	30	290	10
自然	(東)20	久留麻(5)	淡路市		久留麻	30	260	30
自然	(東)21	久留麻(6)	淡路市		久留麻	30	290	40
自然	(東)22	久留麻(7)	淡路市		久留麻横山	35	220	60
自然	(東)23	久留麻(8)	淡路市		久留麻城原	35	120	10
自然	(東)24	釜口(1)	淡路市		釜口	35	230	45
自然	(東)25	釜口(2)	淡路市		釜口津田	30	210	25
自然	(東)26	釜口(3)	淡路市		釜口里	35	100	25
自然	(東)27	釜口(4)	淡路市		釜口	30	105	8
自然	(東)28	釜口(5)	淡路市		釜口野田	35	80	35

山腹崩壊危険地区					
箇所番号	地区名	市町村名 (区入り)	大字	字	危険地区 面積
100-001	森北町	神戸市東灘区	本山町岡本		2.0
100-002	甲南女子大	神戸市東灘区	本山町岡本		1.0
100-003	女子薬科大	神戸市東灘区	本山町岡本		1.0
100-004	ザフクゲ原	神戸市東灘区	本山町岡本		4.0
100-005	八幡神社	神戸市東灘区	本山町岡本		2.0
100-006	二楽荘	神戸市東灘区	本山町岡本		2.0
100-007	十文字山	神戸市東灘区	本山町岡本		1.0
100-008	極楽溪	神戸市灘区	六甲山町五介山		17.0
100-009	五介山	神戸市灘区	六甲山町五介山		20.0
100-010	住吉台団地	神戸市東灘区	住吉台		1.0
100-011	配水場下	神戸市東灘区	住吉台		1.0
100-012	荒神山	神戸市東灘区	住吉山手	9丁目	3.0
100-013	西山谷	神戸市灘区	六甲山町西谷山		19.0
100-014	白鶴美術館	神戸市東灘区	住吉山手		1.0
100-015	付属中下	神戸市東灘区	住吉山手		1.0
100-016	鴨子ヶ原	神戸市東灘区	鴨子ヶ原		1.0
100-017	渦が森	神戸市灘区	高羽町	高羽	1.0
100-018	鶴甲	神戸市灘区	六甲山町清水		6.0
100-019	六甲ケーブル	神戸市灘区	高羽町	高羽	9.0
100-020	前ヶ辻谷	神戸市灘区	六甲山町南六甲		47.0
100-021	奥六甲橋	神戸市灘区	六甲山町東山ノ内西谷		16.0
100-022	部賀谷	神戸市灘区	六甲山町一ヶ谷		3.0
100-023	深谷山	神戸市灘区	篠原		3.0
100-024	伯母野	神戸市灘区	篠原		4.0
100-025	海星病院	神戸市灘区	篠原		2.0
100-026	木袋谷	神戸市灘区	大石		7.0
100-027	丸山公園	神戸市灘区	五毛		2.0
100-028	五毛	神戸市灘区	篠原		1.0
100-029	箕岡	神戸市灘区	篠原		1.0
100-030	高尾	神戸市灘区	篠原		5.0
100-031	神戸高	神戸市灘区	上野		2.0
100-032	城の下通	神戸市灘区	上野		3.0
100-033	神仙寺通	神戸市中央区	葺合町		7.0
100-034	神仙寺通4	神戸市中央区	葺合町		1.0
100-035	成徳学園	神戸市中央区	葺合町	(国有林)	2.0
100-036	雷声寺	神戸市中央区	葺合町	(国有林)	7.0
100-037	法徳寺1	神戸市中央区	葺合町		8.0
100-038	法徳寺2	神戸市中央区	葺合町		3.0
100-039	極楽谷	神戸市中央区	葺合町		6.0
100-040	布引山	神戸市中央区	葺合町		2.0
100-041	布引御滝1	神戸市中央区	葺合町		6.0
100-042	市ヶ原	神戸市中央区	葺合町		6.0
100-043	六甲牧場	神戸市灘区	六甲山町中一里山		14.0
100-044	雌滝	神戸市中央区	葺合町		3.0
100-045	新生田川	神戸市中央区	神戸港地方		3.0
100-046	北野町	神戸市中央区	神戸港地方	(国有林)	9.0
100-047	北野天神	神戸市中央区	神戸港地方	(国有林)	2.0
100-048	諏訪山	神戸市中央区	神戸港地方		5.0
100-049	再度左岸	神戸市中央区	神戸港地方		1.0

山腹崩壊危険地区					
箇所番号	地区名	市町村名 (区入り)	大字	字	危険地区 面積
100-050	多々部	神戸市中央区	神戸港地方		1.0
100-051	再度右岸	神戸市中央区	神戸港地方		3.0
100-052	浄水場上	神戸市中央区	神戸港地方	(国有林)	2.0
100-053	祥福寺	神戸市兵庫区	平野町		3.0
100-054	西福山橋	神戸市兵庫区	平野町		9.0
100-055	金星	神戸市兵庫区	平野町		3.0
100-056	西腹山6丁目	神戸市北区	山田町下谷上		5.0
100-057	神戸変電所	神戸市北区	山田町小部		3.0
100-058	高座	神戸市北区	山田町下谷上		1.0
100-059	西腹山3丁目	神戸市兵庫区	平野町		4.0
100-060	草谷	神戸市兵庫区	平野町		5.0
100-061	天王谷	神戸市兵庫区	平野町		4.0
100-062	服山隧道	神戸市兵庫区	平野町		9.0
100-063	鳥原貯水池東	神戸市兵庫区	天王町		1.0
100-064	菊水山	神戸市北区	山田町下谷上		4.0
100-065	三日月橋	神戸市兵庫区	鳥原町		1.0
100-066	里山	神戸市兵庫区	里山町		1.0
100-067	氷室町	神戸市兵庫区	北山町		2.0
100-068	滝谷町	神戸市長田区	滝谷町		1.0
100-069	西神戸有料道	神戸市長田区	源平町		5.0
100-070	一里山	神戸市長田区	一里山町		1.0
100-071	明泉寺	神戸市長田区	林山町	(国有林)	8.0
100-072	高取山町	神戸市長田区	高取山町		5.0
100-073	禅昌寺	神戸市須磨区	禅昌寺町		2.0
100-074	西行寺東	神戸市須磨区	妙法寺		2.0
100-075	池ノ谷	神戸市須磨区	妙法寺		6.0
100-076	妙法寺	神戸市須磨区	妙法寺		2.0
100-077	下与市	神戸市須磨区	妙法寺		4.0
100-078	光霊寺	神戸市須磨区	妙法寺		1.0
100-079	明神5丁目	神戸市須磨区	妙法寺		1.0
100-080	明神3丁目	神戸市須磨区	明神町		3.0
100-081	勝福寺	神戸市須磨区	大手町		2.0
100-082	高尾台	神戸市須磨区	大手町		1.0
100-083	上細沢	神戸市須磨区	上細沢町		2.0
100-084	神戸女子大	神戸市須磨区	東須磨		3.0
100-085	一ノ谷川	神戸市須磨区	西須磨		10.0
100-086	鉢伏山	神戸市須磨区	西須磨		8.0
100-087	塩屋町二丁目	神戸市垂水区	塩屋町		1.0
100-088	朝谷東	神戸市垂水区	下畑町		7.0
100-089	東白川	神戸市須磨区	白川		1.0
100-090	白川橋	神戸市須磨区	白川		2.0
100-091	井吹	神戸市西区	伊川谷町	井吹	1.0
100-092	北谷橋	神戸市西区	櫛谷町寺谷		6.0
100-093	木幡	神戸市西区	押部谷町木幡		6.0
100-094	木津	神戸市西区	押部谷町木津		4.0
100-095	大蔵神社	神戸市北区	山田町小河		1.0
100-096	藍那	神戸市北区	山田町藍那		7.0
100-097	藍那駅裏	神戸市北区	山田町藍那		1.0
100-098	大谷山	神戸市北区	山田町小部		1.0

山腹崩壊危険地区					
箇所番号	地区名	市町村名 (区入り)	大字	字	危険地区 面積
100-099	雌子山	神戸市西区	神出町東	天王山	6.0
100-100	大原町	神戸市北区	山田町原野		4.0
100-101	箕谷墜道	神戸市北区	山田町下谷上		2.0
100-102	谷上車庫	神戸市北区	山田町下谷上		3.0
100-103	大池聖天	神戸市北区	山田町上谷上		2.0
100-104	小畑	神戸市北区	山田町下谷上		6.0
100-105	下谷上	神戸市北区	山田町下谷上		2.0
100-106	山田中	神戸市北区	山田町下谷上		2.0
100-107	大池	神戸市北区	淡河町淡河		1.0
100-108	萩原	神戸市北区	淡河町萩原		1.0
100-109	北畑1	神戸市北区	淡河町北畑		1.0
100-110	北畑2	神戸市北区	淡河町北畑		1.0
100-111	日光	神戸市北区	淡河町神田		1.0
100-112	柿田	神戸市北区	八多町柳谷		1.0
100-113	キスラン山	神戸市北区	有野町有野		9.0
100-114	堀切橋	神戸市北区	有野町唐櫃		4.0
100-115	鎌ヶ谷	神戸市北区	有野町唐櫃		4.0
100-116	六甲山トンネル北	神戸市北区	有野町唐櫃		6.0
100-117	上山	神戸市北区	有野町唐櫃		1.0
100-118	裏六甲ドライブウェイ1	神戸市北区	有野町唐櫃		3.0
100-119	裏六甲ドライブウェイ2	神戸市灘区	六甲山町北六甲		4.0
100-120	ウツギ谷	神戸市北区	有馬町		1.0
100-121	落葉山	神戸市北区	有馬町		17.0
100-122	有馬墜道	神戸市北区	有馬町		2.0
100-123	千苺浄水場	神戸市北区	道場町生野		5.0
100-124	妙法寺	神戸市須磨区	妙法寺		5.0
100-125	塩屋北町	神戸市垂水区	塩屋台	3丁目	2.0
100-126	神鉄横	神戸市北区	有野町有野		1.0
100-127	保養所前	神戸市北区	有野町唐櫃		1.0
100-128	ロープウェイ横	神戸市北区	有馬町		1.0
100-129	高山植物園	神戸市灘区	六甲山町北六甲		1.0
100-130	上津	神戸市北区	長尾町	上津北谷	2.0
100-131	高倉台	神戸市須磨区	高倉台		4.0
100-132	志く志く	神戸市北区	山田町下谷上	芝床ノ上	1.0
100-133	高取山町	神戸市長田区	高取山町		2.0
100-134	北五葉	神戸市北区	北五葉	5丁目	1.0
100-135	石楠花橋	神戸市北区	山田町下谷上	中一里山	4.0
100-136	六甲ケーブル	神戸市灘区	六甲山町一ヶ谷		19.0
100-137	修法ヶ原	神戸市北区	山田町下谷上	中一里山	1.0
100-138	須磨寺トンネル	神戸市須磨区	須磨寺町		1.0
100-139	神田	神戸市北区	淡河町	神田	1.0
100-140	杉谷	神戸市北区	淡河町東畑	杉谷	1.0
100-141	セリ合	神戸市西区	伊川谷町潤和		1.0
100-142	上ノ坂	神戸市北区	長尾町	上津上ノ坂	1.0
100-143	上小名田	神戸市北区	八多町	上小名田	1.0
100-144	上大沢	神戸市北区	大沢町	上大沢	1.0
100-145	さざんか寮護園	神戸市西区	玉津町水谷	セリ谷	1.0
100-146	瑞宝寺	神戸市北区	有馬町	六甲山	1.0
100-147	吉尾	神戸市北区	八多町吉尾	中ノ上ほか	1.0

山腹崩壊危険地区					
箇所番号	地区名	市町村名 (区入り)	大字	字	危険地区 面積
100-901	淡河町児童館	神戸市北区	淡河町萩原	桶屋垣内	0.0
201-001	勝原区朝日谷1	姫路市	勝原区朝日谷	朝日山	1.0
201-002	勝原区朝日谷2	姫路市	勝原区朝日谷	朝日山	3.0
201-003	勝原区大谷	姫路市	勝原区大谷	檀特山	1.0
201-004	勝原区下太田	姫路市	勝原区下太田		2.0
201-005	勝原区山戸	姫路市	勝原区山戸	荒山	3.0
201-006	勝原区丁	姫路市	勝原区丁	斉蔵寺	5.0
201-007	勝原区熊見	姫路市	勝原区熊見	奥谷	6.0
201-008	広畑区則直1	姫路市	広畑区則直		2.0
201-009	広畑区則直2	姫路市	広畑区則直	土中ノ谷	2.0
201-010	広畑区才1	姫路市	広畑区才	南山	3.0
201-011	広畑区才2	姫路市	広畑区才	堂上開	9.0
201-012	広畑区才3	姫路市	広畑区才	瀧ヶ鼻	6.0
201-013	広畑区西蒲田1	姫路市	広畑区西蒲田	南山	17.0
201-014	広畑区西蒲田2	姫路市	広畑区西蒲田	上ノ山	2.0
201-015	広畑区蒲田1	姫路市	広畑区蒲田	猿吉	10.0
201-016	青山南	姫路市	青山南	一丁目	4.0
201-017	広畑区蒲田2	姫路市	広畑区蒲田	スエノ奥山	7.0
201-018	太市中	姫路市	太市中	手塚	9.0
201-019	石倉1	姫路市	石倉	中山	2.0
201-020	石倉2	姫路市	石倉	太田山	4.0
201-021	石倉3	姫路市	石倉		3.0
201-022	林田町下伊勢	姫路市	林田町下伊勢		3.0
201-023	林田町上構	姫路市	林田町上構	貴仏山	13.0
201-024	林田町中山下	姫路市	林田町中山下		9.0
201-025	林田町奥佐見1	姫路市	林田町奥佐見	ウメノ木	1.0
201-026	林田町奥佐見2	姫路市	林田町奥佐見	高見	5.0
201-027	林田町大堤	姫路市	林田町大堤		2.0
201-028	打越	姫路市	打越		5.0
201-029	書写	姫路市	書写	西ノ口	5.0
201-030	町田	姫路市	町田		1.0
201-031	書写1	姫路市	書写	天神ノ下	4.0
201-032	書写2	姫路市	書写	西坂	1.0
201-033	御立北1	姫路市	御立北	唐立	3.0
201-034	御立北2	姫路市	御立北	高取ツララビ	5.0
201-035	御立東1	姫路市	御立東	南山	1.0
201-036	御立東2	姫路市	御立東	丸山東山	2.0
201-037	田寺東	姫路市	田寺東	四丁目	2.0
201-038	新在家	姫路市	新在家	西山、下山	2.0
201-039	山吹	姫路市	山吹	二丁目	7.0
201-040	上手野	姫路市	上手野	東山	13.0
201-041	藤ヶ台	姫路市	藤ヶ台		7.0
201-042	下手野1	姫路市	下手野	五丁目	1.0
201-043	下手野2	姫路市	下手野	一丁目	9.0
201-044	西庄	姫路市	西庄		2.0
201-045	広畑区蒲田1	姫路市	広畑区蒲田	北ヘリ	4.0
201-046	岡田	姫路市	岡田	井ノ口富山	4.0
201-047	広畑区蒲田2	姫路市	広畑区蒲田		2.0
201-048	広畑区蒲田3	姫路市	広畑区蒲田		1.0

山腹崩壊危険地区					
箇所番号	地区名	市町村名 (区入り)	大字	字	危険地区 面積
201-049	飾磨区山崎	姫路市	飾磨区山崎		2.0
201-050	西中島	姫路市	西中島	北山	4.0
201-051	上大野	姫路市	上大野	鍋谷	1.0
201-052	上大野	姫路市	上大野	東山上野山	6.0
201-053	広峰	姫路市	広峰	梨ヶ谷	3.0
201-054	白国1	姫路市	白国	東山	1.0
201-055	白国2	姫路市	白国	増井山	1.0
201-056	砥堀	姫路市	砥堀	清山	4.0
201-057	山田町北山田	姫路市	山田町北山田	村中	1.0
201-058	豊富町豊富	姫路市	豊富町豊富	城山	2.0
201-059	豊富町御蔭1	姫路市	豊富町御蔭	御蔭	6.0
201-060	豊富町御蔭2	姫路市	豊富町御蔭	村ノ上山	2.0
201-061	豊富町御蔭3	姫路市	豊富町御蔭	村ノ上山	1.0
201-062	豊富町御蔭4	姫路市	豊富町御蔭	酒山	2.0
201-063	豊富町御蔭5	姫路市	豊富町御蔭	上ノ奥山	1.0
201-064	豊富町御蔭6	姫路市	豊富町御蔭	カリマス山	1.0
201-065	四郷町山脇	姫路市	四郷町山脇	高地脇	1.0
201-066	四郷町坂元	姫路市	四郷町坂元	小谷原ノ下	3.0
201-067	奥山	姫路市	奥山		2.0
201-068	四郷町東阿保	姫路市	四郷町東阿保	見谷	4.0
201-069	兼田	姫路市	兼田	箱谷	7.0
201-070	北原	姫路市	北原	峠東	10.0
201-071	飾磨区妻鹿1	姫路市	飾磨区妻鹿	乙甲山	7.0
201-072	飾磨区妻鹿2	姫路市	飾磨区妻鹿	甲地山	4.0
201-073	飾磨区妻鹿3	姫路市	飾磨区妻鹿	甲宮山	8.0
201-074	白浜町1	姫路市	白浜町	甲	1.0
201-075	白浜町2	姫路市	白浜町	甲	2.0
201-076	飾磨区妻鹿4	姫路市	飾磨区妻鹿	乙宮山	5.0
201-077	白浜町3	姫路市	白浜町	坪西山	9.0
201-078	的形町福泊1	姫路市	的形町福泊	灯籠地山	2.0
201-079	的形町の形	姫路市	的形町の形	磯山東泊山	3.0
201-080	的形町福泊2	姫路市	的形町福泊	宮ノ山	2.0
201-081	木場1	姫路市	木場	上重谷	5.0
201-082	木場2	姫路市	木場	高坪山	5.0
201-083	木場3	姫路市	木場	宮山	2.0
201-084	東山	姫路市	東山	地大蔵	2.0
201-085	別所町佐土1	姫路市	別所町佐土	南山	9.0
201-086	四郷町本郷	姫路市	四郷町本郷	昌姓林	6.0
201-087	別所町佐土2	姫路市	別所町佐土	南山	6.0
201-088	飾東町八重畑1	姫路市	飾東町八重畑	大谷	9.0
201-089	飾東町八重畑2	姫路市	飾東町八重畑	車鹿ノ倉	7.0
201-090	飾東町小原	姫路市	飾東町小原	山添	2.0
201-091	飾東町大釜1	姫路市	飾東町大釜	清住山	5.0
201-092	飾東町大釜2	姫路市	飾東町大釜	清住谷	8.0
201-093	飾東町大釜3	姫路市	飾東町大釜	清住谷	1.0
201-094	飾東町八重畑3	姫路市	飾東町八重畑	東稚ヶ端	2.0
201-095	飾東町山崎	姫路市	飾東町山崎	向山	7.0
201-096	飾東町北山	姫路市	飾東町北山	上山	6.0
201-097	別所町家具町	姫路市	別所町家具町	北林	14.0

山腹崩壊危険地区					
箇所番号	地区名	市町村名 (区入り)	大字	字	危険地区 面積
201-098	別所町別所1	姫路市	別所町別所		5.0
201-099	別所町北宿	姫路市	別所町北宿		3.0
201-100	別所町別所2	姫路市	別所町別所		2.0
201-101	青山	姫路市	青山	向山	11.0
201-102	別所町佐土3	姫路市	別所町佐土	北山	1.0
201-103	林田町大堤	姫路市	林田町大堤	西山	1.0
201-104	飾西	姫路市	飾西	万燈山	4.0
201-105	打越	姫路市	打越	チョウ西奥	3.0
201-106	八代緑ヶ丘町	姫路市	八代緑ヶ丘町	芝崎	1.0
201-107	打越1	姫路市	打越	北林	1.0
201-108	打越2	姫路市	打越	向山	8.0
201-109	打越3	姫路市	打越	北林	1.0
201-110	飾東町清住	姫路市	飾東町清住	川西	2.0
201-111	家島町真浦1	姫路市	家島町真浦	堂ノ内	5.0
201-112	家島町坊勢1	姫路市	家島町坊勢	カマスケ浦	1.0
201-113	家島町坊勢2	姫路市	家島町坊勢	西ノ浦	2.0
201-114	家島町真浦1	姫路市	家島町真浦	網手ノ浜	1.0
201-115	家島町真浦2	姫路市	家島町真浦	網手ノ辻	1.0
201-116	家島町真浦3	姫路市	家島町真浦	加野・加賀山	2.0
201-117	家島町真浦4	姫路市	家島町真浦	城山	1.0
201-118	家島町真浦5	姫路市	家島町真浦	小浦辻	3.0
201-119	家島町真浦6	姫路市	家島町真浦	畑ノ原	1.0
201-120	家島町宮1	姫路市	家島町宮		1.0
201-121	家島町宮2	姫路市	家島町宮	東中山・西中山	1.0
201-122	家島町宮3	姫路市	家島町宮	観音堂・大谷	1.0
201-123	家島町宮4	姫路市	家島町宮	ナシ山	3.0
201-124	家島町宮5	姫路市	家島町宮	破風山	1.0
201-125	家島町宮6	姫路市	家島町宮	折戸ノ上	1.0
201-126	家島町宮7	姫路市	家島町宮	清水	1.0
201-127	家島町真浦2	姫路市	家島町真浦	甲尻貝	1.0
201-128	夢前町菅生澗	姫路市	夢前町菅生澗	小山	12.0
201-129	夢前町護持	姫路市	夢前町護持	林谷	1.0
201-130	夢前町山之内1	姫路市	夢前町山之内	小畑	2.0
201-131	夢前町山之内2	姫路市	夢前町山之内	西山	3.0
201-132	夢前町山之内3	姫路市	夢前町山之内	小畑	1.0
201-133	夢前町筋野	姫路市	夢前町筋野	馬谷	2.0
201-134	夢前町戸倉	姫路市	夢前町戸倉	東戸倉	2.0
201-135	夢前町菅生澗	姫路市	夢前町菅生澗	東荒木	2.0
201-136	夢前町置本	姫路市	夢前町置本	西山	2.0
201-137	夢前町宮置1	姫路市	夢前町宮置	ゼンボウダニ	4.0
201-138	夢前町宮置2	姫路市	夢前町宮置	イヤガ谷・タウ谷	1.0
201-139	夢前町宮置3	姫路市	夢前町宮置	田尻	10.0
201-140	夢前町山之内4	姫路市	夢前町山之内	ツブダニ	1.0
201-141	夢前町山之内5	姫路市	夢前町山之内	牛岩	2.0
201-142	夢前町山之内6	姫路市	夢前町山之内	ロクロ	2.0
201-143	夢前町山之内7	姫路市	夢前町山之内	瀬戸ノ上	2.0
201-144	夢前町山之内8	姫路市	夢前町山之内	鳥居ノ上	3.0
201-145	夢前町山之内9	姫路市	夢前町山之内	我孫子	3.0
201-146	夢前町山之内10	姫路市	夢前町山之内	宮ノ前	3.0

山腹崩壊危険地区					
箇所番号	地区名	市町村名 (区入り)	大字	字	危険地区 面積
201-147	夢前町山之内11	姫路市	夢前町山之内	立船野	8.0
201-148	夢前町山之内12	姫路市	夢前町山之内	河原口	4.0
201-149	夢前町山之内13	姫路市	夢前町山之内	河原口	4.0
201-150	夢前町山之内14	姫路市	夢前町山之内	河原口	4.0
201-151	夢前町新庄1	姫路市	夢前町新庄	大道東	2.0
201-152	夢前町塩田	姫路市	夢前町塩田	山田	3.0
201-153	夢前町古知ノ庄	姫路市	夢前町古知ノ庄	塩田	2.0
201-154	夢前町糸田	姫路市	夢前町糸田	大谷	10.0
201-155	夢前町宮置	姫路市	夢前町宮置	上野山・治郎作谷	6.0
201-156	夢前町置本	姫路市	夢前町置本	上野山	3.0
201-157	夢前町玉田	姫路市	夢前町玉田	東山	14.0
201-158	夢前町前之庄	姫路市	夢前町前之庄	中河原	1.0
201-159	夢前町筋野1	姫路市	夢前町筋野	神ノ元	3.0
201-160	夢前町筋野2	姫路市	夢前町筋野	戸谷	1.0
201-161	夢前町塚本	姫路市	夢前町塚本	左ヶ谷口	3.0
201-162	夢前町新庄2	姫路市	夢前町新庄	諏訪	4.0
201-163	香寺町須加院1	姫路市	香寺町須加院	大谷	4.0
201-164	香寺町須加院2	姫路市	香寺町須加院	下新坂	2.0
201-165	香寺町須加院3	姫路市	香寺町須加院	下新坂	4.0
201-166	香寺町須加院4	姫路市	香寺町須加院	御路	1.0
201-167	香寺町須加院5	姫路市	香寺町須加院	宮ノ前	2.0
201-168	香寺町犬飼	姫路市	香寺町犬飼	伊勢山保喜	4.0
201-169	香寺町相坂	姫路市	香寺町相坂	五合谷	1.0
201-170	香寺町矢田部	姫路市	香寺町矢田部		1.0
201-171	香寺町中村1	姫路市	香寺町中村		1.0
201-172	香寺町中村2	姫路市	香寺町中村	上山	1.0
201-173	香寺町恒屋1	姫路市	香寺町恒屋	城山西	4.0
201-174	香寺町恒屋2	姫路市	香寺町恒屋	城山	1.0
201-175	安富町狭戸	姫路市	安富町狭戸	金ヶ谷	5.0
201-176	安富町塩野	姫路市	安富町塩野	フジ谷	6.0
201-177	安富町長野	姫路市	安富町長野	所谷	7.0
201-178	安富町名坂	姫路市	安富町名坂	立尾	4.0
201-179	安富町末広1	姫路市	安富町末広	ヘンカ	4.0
201-180	安富町末広2	姫路市	安富町末広	菅谷	8.0
201-181	安富町皆河1	姫路市	安富町皆河	長畑	4.0
201-182	安富町皆河2	姫路市	安富町皆河	馬場ノ尾	3.0
201-183	安富町関1	姫路市	安富町関	上ノ山	2.0
201-184	安富町皆河3	姫路市	安富町皆河	下谷	2.0
201-185	安富町皆河4	姫路市	安富町皆河	口中山	26.0
201-186	安富町皆河5	姫路市	安富町皆河	向山	21.0
201-187	安富町栃原1	姫路市	安富町栃原	口中山	7.0
201-188	安富町栃原2	姫路市	安富町栃原	上ノ防	12.0
201-189	安富町末広3	姫路市	安富町末広	向山	3.0
201-190	安富町末広4	姫路市	安富町末広	高德	2.0
201-191	安富町末広5	姫路市	安富町末広	南尾	2.0
201-192	安富町安志1	姫路市	安富町安志	向イ	1.0
201-193	安富町植木野	姫路市	安富町植木野	萁谷	6.0
201-194	安富町三坂	姫路市	安富町三坂	丸山	17.0
201-195	安富町植木野	姫路市	安富町植木野	向山	13.0

山腹崩壊危険地区					
箇所番号	地区名	市町村名 (区入り)	大字	字	危険地区 面積
201-196	安富町瀬川	姫路市	安富町瀬川	浦山	20.0
201-197	安富町安志2	姫路市	安富町安志	中尾	1.0
201-198	安富町関2	姫路市	安富町関	大サコ	4.0
201-199	安富町皆河6	姫路市	安富町皆河	西山	14.0
201-200	安富町塩野	姫路市	安富町塩野	向山	10.0
201-201	安富町皆河7	姫路市	安富町皆河	足谷	5.0
201-202	安富町栃原	姫路市	安富町栃原	コノ	7.0
201-203	安富町三森	姫路市	安富町三森		4.0
201-204	安富町皆河8	姫路市	安富町皆河	堂ノ尾	2.0
201-205	安富町皆河9	姫路市	安富町皆河	アワシ	3.0
201-206	夢前町山之内	姫路市	夢前町山之内	子リキ	2.0
201-207	安富町栃原	姫路市	安富町栃原	口中山	2.0
201-208	安富町末広6	姫路市	安富町末広	尾ノハナ	2.0
201-209	夢前町前之庄	姫路市	夢前町前之庄	中河原	1.0
201-210	苦編	姫路市	苦編	伯母ヶ谷	11.0
201-211	青山	姫路市	青山	向山	10.0
201-212	飾西	姫路市	飾西	西横山	2.0
201-213	上伊勢	姫路市	林田町上伊勢	柿ヶ谷	2.0
201-214	東阿保	姫路市	四郷町東阿保	北山	2.0
201-215	安志(風倒木)	姫路市	安富町安志	下当田	6.0
201-216	栃原(風倒木1)	姫路市	安富町栃原	奥河原	1.0
201-217	栃原(風倒木2)	姫路市	安富町栃原	奥河原	11.0
201-218	栃原(風倒木3)	姫路市	安富町栃原	ヤケ谷ほか	2.0
201-219	栃原(風倒木4)	姫路市	安富町栃原	口中山	2.0
201-220	皆河(風倒木)	姫路市	安富町皆河	アワシ	3.0
201-221	古知之庄(風倒木)	姫路市	夢前町古知之庄	ナメラ谷	1.0
201-222	山之内(風倒木)	姫路市	夢前町山之内	渡瀬	2.0
201-223	安富町栃原3	姫路市	安富町栃原	東平岩	9.0
201-224	安富町関3	姫路市	安富町関	カニワ	4.0
201-225	安富町末広7	姫路市	安富町末広	今念	5.0
201-226	安富町末広8	姫路市	安富町末広	今念	3.0
204-001	神呪寺	西宮市	甲山町		2.0
204-002	目神山1	西宮市	甲陽園目神山町		2.0
204-003	目神山2	西宮市	甲陽園目神山町		1.0
204-004	苦楽園	西宮市	苦楽園		5.0
204-005	剣谷町	西宮市	鷲林寺	(国有林)	3.0
204-006	見返橋	西宮市	越水		2.0
204-007	蓬萊峡山荘	西宮市	生瀬町		2.0
204-008	名塩ガーデン	西宮市	塩瀬町名塩		9.0
204-009	西宮山荘	西宮市	塩瀬町名塩		1.0
204-010	石坂橋	西宮市	塩瀬町名塩		1.0
204-011	金仙寺湖	西宮市	山口町下山口		12.0
204-012	料金所横	西宮市	山口町船坂		1.0
204-013	展望台	西宮市	越水社家郷山		2.0
204-014	善照学園	西宮市	山口町船坂	北山コイツカ	1.0
204-015	名塩南台	西宮市	名塩南台		1.0
204-016	サーパス	西宮市	塩瀬町名塩	切上	1.0
204-017	鷲林寺橋下	西宮市	越水社家郷山		2.0
204-018	丸山	西宮市	山口町		4.0

山腹崩壊危険地区					
箇所番号	地区名	市町村名 (区入り)	大字	字	危険地区 面積
204-019	展望台2	西宮市	越水社家郷山		1.0
204-901	一羊園	西宮市	山口町船坂	北山コイツカ	0.0
205-001	川道	洲本市	畑田組	川道	2.0
205-002	大棚郷	洲本市	畑田組	大棚郷	2.0
205-003	下撫	洲本市	相川組	下撫	4.0
205-004	居屋敷	洲本市	相川組	居屋敷	2.0
205-005	野田谷	洲本市	中津川組	野田谷	1.0
205-006	打野	洲本市	由良町由良	打野	1.0
205-007	婦野川	洲本市	由良町由良	大田野尾	1.0
205-008	江後ノ上	洲本市	由良町由良	江後ノ上	2.0
205-009	小土井	洲本市	由良町由良	小土井	1.0
205-010	姥ヶ谷	洲本市	由良町由良	姥ヶ谷	1.0
205-011	野且田	洲本市	千草	野且田	1.0
205-012	古茂江	洲本市	小路谷	古茂江	2.0
205-013	野且田2	洲本市	千草	野且田	1.0
205-014	明田	洲本市	上物部	明田	1.0
205-015	三熊山(2)	洲本市	小路谷	古城	8.0
205-016	津田	洲本市	津田		1.0
205-017	北山	洲本市	大野	北山	1.0
205-018	物部	洲本市	物部	猪鼻	1.0
205-019	光の宮1	洲本市	桑間	光の宮	1.0
205-020	光の宮2	洲本市	桑間	光の宮	3.0
205-021	教会裏	洲本市	宇山	3丁目	1.0
205-022	総合庁舎裏	洲本市	宇山	2丁目	1.0
205-023	宮ノ上続1	洲本市	炬口	宮ノ上続	5.0
205-024	宮ノ上続2	洲本市	炬口	宮ノ上続	1.0
205-025	厚浜1	洲本市	中川原町厚浜	石ヶ谷	1.0
205-026	厚浜2	洲本市	中川原町厚浜	名手	1.0
205-027	北谷	洲本市	安乎町	北谷	2.0
205-028	木ノ倉	洲本市	安乎町宮野原	木ノ倉	1.0
205-029	三コ松	洲本市	奥畑	三コ松	1.0
205-030	奥畑	洲本市	奥畑	松尾	1.0
205-031	間形	洲本市	小路谷	間形	1.0
205-032	千草	洲本市	千草	知草河内	1.0
205-033	由良町由良	洲本市	由良町由良		2.0
205-034	千草2	洲本市	千草	己	1.0
205-035	桑間	洲本市	桑間	光ノ宮	1.0
205-036	大森谷	洲本市	上内膳	大森谷	1.0
205-037	岡	洲本市	下内膳	岡	1.0
205-038	清水谷	洲本市	五色町烏飼浦	清水谷	1.0
205-039	清水谷	洲本市	五色町烏飼浦	清水谷	1.0
205-040	大坪池	洲本市	五色町烏飼浦	戸天熊谷	1.0
205-041	一ヶ谷池(上)	洲本市	五色町烏飼浦	一ヶ谷	1.0
205-042	奥池ノ東頭	洲本市	五色町烏飼浦	奥池ノ東頭	1.0
205-043	都志角川1	洲本市	五色町都志角川	菱池	1.0
205-044	広石神社裏	洲本市	五色町広石中		2.0
205-045	都志角川2	洲本市	五色町都志角川	家の南	1.0
205-046	都志万歳	洲本市	五色町都志万歳	下西山	2.0
205-047	都志大日1	洲本市	五色町都志大日	北地	1.0

山腹崩壊危険地区					
箇所番号	地区名	市町村名 (区入り)	大字	字	危険地区 面積
205-048	都志大日2	洲本市	五色町都志大日	下灘	1.0
205-049	都志大宮	洲本市	五色町都志大宮	坂ノ口	1.0
205-050	吉田南	洲本市	五色町鮎原吉田		1.0
205-051	鮎原中央	洲本市	五色町鮎原吉田		2.0
205-052	鮎原西	洲本市	五色町鮎原西		1.0
205-053	奥ノ谷	洲本市	五色町鮎原南谷	奥ノ谷	1.0
205-054	鮎原中邑	洲本市	五色町鮎原中邑	長谷	1.0
205-055	都志大日3	洲本市	五色町都志大日		1.0
205-056	鮎原塔下	洲本市	五色町鮎原塔下	白桃	1.0
205-057	都志	洲本市	五色町都志		1.0
205-058	三熊山(1)	洲本市	小路谷	御熊山	5.0
205-059	桑間	洲本市	桑間	フケ	1.0
205-901	上物部	洲本市	上物部		0.0
206-001	会下山	芦屋市	三条町		1.0
206-002	高座の滝	芦屋市	奥山		3.0
206-003	城山	芦屋市	城山	(国有林)	2.0
206-004	奥山1	芦屋市	奥山		3.0
206-005	奥山2	芦屋市	奥山		2.0
206-006	奥山3	芦屋市	奥山		1.0
206-007	奥山4	芦屋市	奥山		4.0
206-008	芦屋高	芦屋市	剣谷	(国有林)	2.0
208-001	西山Ⅱ	相生市	若狭野町福井	西山	3.0
208-002	土井ノ内	相生市	矢野町上土井	土井ノ内	6.0
208-003	陣山	相生市	矢野町小河	陣山	6.0
208-004	中山	相生市	矢野町上土井	中山	6.0
208-005	西山Ⅰ	相生市	矢野町森	西山	16.0
208-006	三本卒都婆	相生市	矢野町能下	三本卒都婆	4.0
208-007	下才の元	相生市	矢野町金坂	下才の元	2.0
208-008	北谷	相生市	矢野町金坂	北谷	3.0
208-009	ナベコノ中	相生市	矢野町瓜生	ナベコノ中	1.0
208-010	荒神山	相生市	矢野町	荒神	3.0
208-011	正源寺山	相生市	矢野町二木	正源寺山	9.0
208-012	東山Ⅱ	相生市	矢野町真広	東山	2.0
208-013	東山Ⅰ	相生市	矢野町真広	東山	2.0
208-014	北山Ⅰ	相生市	若狭野町八洞	北山	6.0
208-015	角堂	相生市	若狭野町若狭野	角堂	1.0
208-016	前山Ⅱ	相生市	佐方	前山	11.0
208-017	前山Ⅰ	相生市	佐方	前山	8.0
208-018	中山表	相生市	佐方	中山表	1.0
208-019	一の谷	相生市	若狭野町入野	一の谷	3.0
208-020	上ノ山(相生市)	相生市	若狭野町野々	上ノ山	3.0
208-021	西山Ⅲ	相生市	若狭野町野々	西山	3.0
208-022	奥山	相生市	若狭野町野々	奥山	1.0
208-023	向山	相生市	若狭野町野々	向山	6.0
208-024	下夕山Ⅰ	相生市	若狭野町西後明	下夕山	4.0
208-025	下夕山Ⅱ	相生市	若狭野町西後明	下夕山	1.0
208-026	西山Ⅳ	相生市	若狭野町東後明	西山	2.0
208-027	城の谷	相生市	那波	城の谷	7.0
208-028	高芝	相生市	那波野	高芝	6.0

山腹崩壊危険地区					
箇所番号	地区名	市町村名 (区入り)	大字	字	危険地区 面積
208-029	北山Ⅱ	相生市	野瀬	北山	5.0
208-030	奥谷	相生市	野瀬	奥谷	2.0
208-031	西山Ⅴ	相生市	野瀬	西山	1.0
208-032	横山	相生市	相生	横山	12.0
208-033	金ヶ崎	相生市	相生	金ヶ崎	4.0
208-034	柳山	相生市	相生	柳山	22.0
208-035	壺根	相生市	相生	壺根	1.0
208-036	西ノ脇	相生市	相生	西ノ脇	35.0
208-037	藪谷	相生市	相生	藪谷	24.0
208-038	身投石	相生市	相生	身投石	2.0
208-039	横山	相生市	相生	横山	23.0
208-040	古宮	相生市	那波本町	古宮	5.0
208-041	緑ヶ丘Ⅱ	相生市	緑ヶ丘	4丁目	1.0
208-042	池ノ上	相生市	陸	池ノ上	3.0
208-043	岩屋口	相生市	那波野	岩屋口	6.0
208-044	西山甲Ⅰ	相生市	矢野町下田	西山甲	1.0
208-045	西山甲Ⅱ	相生市	矢野町下田	西山甲	4.0
208-046	川原町	相生市	相生	焼山	4.0
209-001	田結(1)	豊岡市	田結	風谷	2.0
209-002	田結(2)	豊岡市	田結	細坂	2.0
209-003	気比(1)	豊岡市	気比	犬坂	2.0
209-004	気比(2)	豊岡市	気比	白仙庵	1.0
209-005	三原(1)	豊岡市	三原	谷田	1.0
209-006	赤石(1)	豊岡市	赤石	三ツ家谷	1.0
209-007	赤石(2)	豊岡市	赤石	笹谷	2.0
209-008	赤石(3)	豊岡市	赤石	上ノ谷	3.0
209-009	下鶴井	豊岡市	下鶴井	谷ノ上	2.0
209-010	野上(1)	豊岡市	野上	尾崎	1.0
209-011	野上(2)	豊岡市	野上	尾崎	1.0
209-012	金剛寺(1)	豊岡市	金剛寺	堂谷	1.0
209-013	山本	豊岡市	山本	霞ヶ城	2.0
209-014	六地蔵	豊岡市	六地蔵	六地蔵	3.0
209-015	梶原(1)	豊岡市	梶原	家ノ上	1.0
209-016	梶原(2)	豊岡市	梶原	道ノ上	2.0
209-017	庄境(1)	豊岡市	庄境	上ノ山	1.0
209-018	下宮	豊岡市	下宮	西谷	1.0
209-019	栄町	豊岡市	栄町	古川	1.0
209-020	庄境(2)	豊岡市	庄境	戸石場	10.0
209-021	百合地	豊岡市	百合地	東南替	3.0
209-022	河谷	豊岡市	河谷	森井	2.0
209-023	中谷(1)	豊岡市	中谷	上山	1.0
209-024	中谷(2)	豊岡市	中谷	殿替	1.0
209-025	中谷(3)	豊岡市	中谷	浦谷	1.0
209-026	大篠岡	豊岡市	大篠岡	西畑ヶ	1.0
209-027	駄坂(1)	豊岡市	駄坂	家の上	3.0
209-028	駄坂(2)	豊岡市	駄坂	上の山	1.0
209-029	香住(1)	豊岡市	香住	西ノ谷	1.0
209-030	三宅(1)	豊岡市	三宅	力チヤ	1.0
209-031	三宅(2)	豊岡市	三宅	奥谷	1.0

山腹崩壊危険地区					
箇所番号	地区名	市町村名 (区入り)	大字	字	危険地区 面積
209-032	三宅(3)	豊岡市	三宅	天王	1.0
209-033	市場	豊岡市	市場	松原	1.0
209-034	三宅(4)	豊岡市	三宅	御屋敷	1.0
209-035	森尾	豊岡市	森尾	市尾	1.0
209-036	長谷(1)	豊岡市	長谷	ホウジ谷	2.0
209-037	上鉢山(1)	豊岡市	上鉢山	東山	1.0
209-038	上鉢山(2)	豊岡市	上鉢山	城山	1.0
209-039	中郷(1)	豊岡市	中郷	一の谷	2.0
209-040	中郷(2)	豊岡市	中郷	大谷	1.0
209-041	上佐野	豊岡市	上佐野	ホウキ	1.0
209-042	佐野(1)	豊岡市	佐野	稲葉	1.0
209-043	佐野(2)	豊岡市	佐野	勝妙寺谷	2.0
209-044	佐野(3)	豊岡市	佐野	勝妙寺谷	1.0
209-045	九日市上町	豊岡市	九日市上町	北谷	1.0
209-046	妙楽寺	豊岡市	妙楽寺	耕地谷	1.0
209-047	三坂	豊岡市	三坂	宝谷	1.0
209-048	戸牧	豊岡市	戸牧	下大深	2.0
209-049	高屋(1)	豊岡市	高屋	福竹	1.0
209-050	上陰	豊岡市	上陰	コオゼナ	2.0
209-051	下陰	豊岡市	下陰	池ノ上	1.0
209-052	福田	豊岡市	福田	木崎	1.0
209-053	辻	豊岡市	辻	火焼	1.0
209-054	目坂	豊岡市	目坂	大平寺	1.0
209-055	内町	豊岡市	内町	孫兵衛谷	2.0
209-056	福成寺	豊岡市	福成寺	鳥羽	1.0
209-057	庄	豊岡市	庄	タキビ	1.0
209-058	宮井(1)	豊岡市	宮井	南殿	1.0
209-059	宮井(2)	豊岡市	宮井	大門	2.0
209-060	栃江	豊岡市	栃江	宮田	1.0
209-061	岩熊	豊岡市	岩熊	谷口	2.0
209-062	新堂	豊岡市	新堂	門谷	6.0
209-063	森津	豊岡市	森津	寺谷	1.0
209-064	小島	豊岡市	小島	梅ノ宮	1.0
209-065	瀬戸(1)	豊岡市	瀬戸	野ヶ谷	1.0
209-066	瀬戸(2)	豊岡市	瀬戸	嶋原	2.0
209-067	瀬戸(3)	豊岡市	瀬戸	愛宕山	1.0
209-068	津居山	豊岡市	津居山	八幡町	3.0
209-069	中郷(3)	豊岡市	中郷	朝日	1.0
209-070	高屋(2)	豊岡市	高屋	大奥	1.0
209-071	吉井(1)	豊岡市	吉井	山花	1.0
209-072	吉井(2)	豊岡市	吉井	宮ノ下	1.0
209-073	野上(3)	豊岡市	野上	遠看	1.0
209-074	香住(2)	豊岡市	香住	峠	1.0
209-075	宮井(3)	豊岡市	宮井	南殿	1.0
209-076	奥野	豊岡市	奥野	大月	1.0
209-077	飯谷	豊岡市	城崎町飯谷	ホウロケ	1.0
209-078	結(1)	豊岡市	城崎町結	白戸	1.0
209-079	上山(1)	豊岡市	城崎町上山	二見谷	4.0
209-080	上山(2)	豊岡市	城崎町上山	岡ノ坊	1.0

山腹崩壊危険地区					
箇所番号	地区名	市町村名 (区入り)	大字	字	危険地区 面積
209-081	上山(3)	豊岡市	城崎町上山	カイナ	1.0
209-082	来日(1)	豊岡市	城崎町来日	ナツテ	4.0
209-083	来日(2)	豊岡市	城崎町来日	宮外	1.0
209-084	今津(1)	豊岡市	城崎町今津	姥口	2.0
209-085	今津(2)	豊岡市	城崎町今津	木ノ下	2.0
209-086	湯島(1)	豊岡市	城崎町湯島	後山	1.0
209-087	湯島(2)	豊岡市	城崎町湯島	マンダラ町	1.0
209-088	湯島(3)	豊岡市	城崎町湯島	四国山	1.0
209-089	湯島(4)	豊岡市	城崎町湯島	寺山	1.0
209-090	湯島(5)	豊岡市	城崎町湯島	本町	6.0
209-091	桃島(1)	豊岡市	城崎町桃島	長崎	1.0
209-092	桃島(2)	豊岡市	城崎町桃島	家ノ上	1.0
209-093	結(2)	豊岡市	城崎町結	寺谷	1.0
209-094	湯島(6)	豊岡市	城崎町湯島	寺ノ谷	1.0
209-095	田久日	豊岡市	竹野町田久日	向山	2.0
209-096	竹野(1)	豊岡市	竹野町竹野	代浦	1.0
209-097	竹野(2)	豊岡市	竹野町竹野	今後谷	2.0
209-098	竹野(3)	豊岡市	竹野町竹野	上山	4.0
209-099	竹野(4)	豊岡市	竹野町竹野	賀嶋	1.0
209-100	轟	豊岡市	竹野町轟	轟	1.0
209-101	段	豊岡市	竹野町段	大ヶ城	4.0
209-102	桑野本(1)	豊岡市	竹野町桑野本	堀ガサコ	2.0
209-103	桑野本(2)	豊岡市	竹野町桑野本	奥ノ谷	8.0
209-104	桑野本(3)	豊岡市	竹野町桑野本	立花	10.0
209-105	大森	豊岡市	竹野町大森	福山	7.0
209-106	門谷	豊岡市	竹野町門谷	サヲ	2.0
209-107	森本(1)	豊岡市	竹野町森本	ホウキ	1.0
209-108	森本(2)	豊岡市	竹野町森本	ホウキ	2.0
209-109	金原	豊岡市	竹野町金原	家ノ下口	2.0
209-110	東大谷1	豊岡市	竹野町東大谷	才谷	4.0
209-111	鬼神谷	豊岡市	竹野町鬼神谷	ホウキ	3.0
209-112	須谷	豊岡市	竹野町須谷	西谷	1.0
209-113	和田	豊岡市	竹野町和田	六地蔵	1.0
209-114	切浜(1)	豊岡市	竹野町切浜	上ノ山	2.0
209-115	切浜(2)	豊岡市	竹野町切浜	イエノワキ	1.0
209-116	濱須井	豊岡市	竹野町濱須井	サコ	2.0
209-117	森本(3)	豊岡市	竹野町森本	ユリ	1.0
209-118	鶴岡(1)	豊岡市	日高町鶴岡	城山	1.0
209-119	鶴岡(2)	豊岡市	日高町鶴岡	城山	1.0
209-120	赤崎(1)	豊岡市	日高町赤崎	家の上	6.0
209-121	浅倉(1)	豊岡市	日高町浅倉	向山	2.0
209-122	浅倉(2)	豊岡市	日高町浅倉	寺谷	1.0
209-123	道場(1)	豊岡市	日高町道場	大平	1.0
209-124	道場(2)	豊岡市	日高町道場	逢喜ノ上	2.0
209-125	佐田	豊岡市	日高町佐田	岡畑	2.0
209-126	知見	豊岡市	日高町知見	濁	3.0
209-127	森山	豊岡市	日高町森山	イツリ神	3.0
209-128	観音寺(1)	豊岡市	日高町観音寺	葛浦坂	1.0
209-129	観音寺(2)	豊岡市	日高町観音寺	奥郷	2.0

山腹崩壊危険地区					
箇所番号	地区名	市町村名 (区入り)	大字	字	危険地区 面積
209-130	栗山	豊岡市	日高町栗山	清福山	1.0
209-131	金谷(1)	豊岡市	日高町金谷	上ノ山	4.0
209-132	金谷(2)	豊岡市	日高町金谷	上ノ山	8.0
209-133	羽尻(1)	豊岡市	日高町羽尻	ナカオ	3.0
209-134	羽尻(2)	豊岡市	日高町羽尻	和田	2.0
209-135	田ノ口(1)	豊岡市	日高町田ノ口	向山	1.0
209-136	栃本	豊岡市	日高町栃本	尾谷	3.0
209-137	万劫	豊岡市	日高町万劫	神子谷	5.0
209-138	水口(1)	豊岡市	日高町水口	西ノ岡	1.0
209-139	水口(2)	豊岡市	日高町水口	松ケ尾	2.0
209-140	東河内(1)	豊岡市	日高町東河内	小谷	5.0
209-141	久田谷(1)	豊岡市	日高町久田谷	ジイガ谷	1.0
209-142	久田谷(2)	豊岡市	日高町久田谷	猪畑	1.0
209-143	久田谷(3)	豊岡市	日高町久田谷	イナオカ	1.0
209-144	祢布(1)	豊岡市	日高町祢布	家ノ脇	1.0
209-145	国分寺	豊岡市	日高町国分寺	ミドリ	1.0
209-146	水上(1)	豊岡市	日高町水上	上の山	1.0
209-147	水上(2)	豊岡市	日高町水上	弥田	1.0
209-148	猪ノ爪(1)	豊岡市	日高町猪ノ爪	サコ	1.0
209-149	河江	豊岡市	日高町河江	カケ谷	2.0
209-150	八代	豊岡市	日高町八代	峠尻	1.0
209-151	猪ノ爪(2)	豊岡市	日高町猪ノ爪	家の上	1.0
209-152	中	豊岡市	日高町中	ツヤノ谷	1.0
209-153	谷	豊岡市	日高町谷	由利	4.0
209-154	奈佐路(1)	豊岡市	日高町奈佐路	栃谷	2.0
209-155	奈佐路(2)	豊岡市	日高町奈佐路	花松	2.0
209-156	上石	豊岡市	日高町上石	ホウキ	1.0
209-157	水口(3)	豊岡市	日高町水口	下山	1.0
209-158	安良(1)	豊岡市	出石町安良	宮ノ下	1.0
209-159	安良(2)	豊岡市	出石町安良	宮ノ下	2.0
209-160	口小野(1)	豊岡市	出石町口小野	高德	1.0
209-161	奥小野(1)	豊岡市	出石町奥小野	岸上	4.0
209-162	奥小野(2)	豊岡市	出石町奥小野	山添	4.0
209-163	奥小野(3)	豊岡市	出石町奥小野	歌野尾	1.0
209-164	谷山(1)	豊岡市	出石町谷山	一ノ谷	2.0
209-165	谷山(2)	豊岡市	出石町谷山	丸山	4.0
209-166	谷山(3)	豊岡市	出石町谷山	坂畑	6.0
209-167	小人	豊岡市	出石町小人	城山	6.0
209-168	日野辺(1)	豊岡市	出石町日野辺	保山	17.0
209-169	日野辺(2)	豊岡市	出石町日野辺	保山	6.0
209-170	桐野	豊岡市	出石町桐野	寺谷	2.0
209-171	中野	豊岡市	出石町中野	山才	2.0
209-172	奥山(1)	豊岡市	出石町奥山	オトシ	3.0
209-173	奥山(2)	豊岡市	出石町奥山	石ケ谷	2.0
209-174	和屋(1)	豊岡市	出石町和屋	井口	1.0
209-175	和屋(2)	豊岡市	出石町和屋	和屋	2.0
209-176	榎見	豊岡市	出石町榎見	伊津志	3.0
209-177	福住(1)	豊岡市	出石町福住	茶臼山	1.0
209-178	細見(1)	豊岡市	出石町細見	大谷	1.0

山腹崩壊危険地区					
箇所番号	地区名	市町村名 (区入り)	大字	字	危険地区 面積
209-179	暮坂(1)	豊岡市	出石町暮坂	下コイ谷	1.0
209-180	福見	豊岡市	出石町福見	アンプ谷	3.0
209-181	荒木(1)	豊岡市	出石町荒木	入谷	1.0
209-182	荒木(2)	豊岡市	出石町荒木	竹ヶ原	1.0
209-183	森井	豊岡市	出石町森井	犬坂	1.0
209-184	丸中	豊岡市	出石町丸中	向上山	2.0
209-185	大谷(1)	豊岡市	出石町大谷	竹山	2.0
209-186	大谷(2)	豊岡市	出石町大谷	クリ谷	1.0
209-187	中村	豊岡市	出石町中村	向山	1.0
209-188	口小野(2)	豊岡市	出石町口小野	橋場	1.0
209-189	細見(2)	豊岡市	出石町細見	志谷	1.0
209-190	上村(1)	豊岡市	出石町上村	マナド	2.0
209-191	矢根(1)	豊岡市	但東町矢根	フチガ谷	6.0
209-192	奥矢根(1)	豊岡市	但東町奥矢根	八坂	1.0
209-193	奥矢根(2)	豊岡市	但東町奥矢根	芦谷	1.0
209-194	矢根(2)	豊岡市	但東町矢根	平野山	2.0
209-195	出合(1)	豊岡市	但東町出合	城谷	3.0
209-196	三原(1)	豊岡市	但東町三原	向山	2.0
209-197	唐川	豊岡市	但東町唐川	鉄木	1.0
209-198	太田(1)	豊岡市	但東町太田	愛宕山	2.0
209-199	日向(1)	豊岡市	但東町日向	玉奥	1.0
209-200	坂野(1)	豊岡市	但東町坂野	左吉	1.0
209-201	坂野(2)	豊岡市	但東町坂野	畑ヶ谷	1.0
209-202	虫生(1)	豊岡市	但東町虫生	大虫生	2.0
209-203	口藤	豊岡市	但東町口藤	広野	1.0
209-204	中藤(1)	豊岡市	但東町中藤	家ノ奥	2.0
209-205	中藤(2)	豊岡市	但東町中藤	アツエ	1.0
209-206	奥藤(1)	豊岡市	但東町奥藤	畑ヶ中	1.0
209-207	奥藤(2)	豊岡市	但東町奥藤	市ヶ花	1.0
209-208	虫生(2)	豊岡市	但東町虫生	田原	1.0
209-209	赤花(1)	豊岡市	但東町赤花	鍛冶屋	2.0
209-210	奥赤(1)	豊岡市	但東町奥赤	熊谷	1.0
209-211	奥赤(2)	豊岡市	但東町奥赤	高尾	1.0
209-212	奥赤(3)	豊岡市	但東町奥赤	高尾	2.0
209-213	奥赤(4)	豊岡市	但東町奥赤	水越	1.0
209-214	赤花(2)	豊岡市	但東町赤花	主棲谷西側	1.0
209-215	坂津	豊岡市	但東町坂津	下村	2.0
209-216	畑山(1)	豊岡市	但東町畑山	又力谷口	1.0
209-217	畑山(2)	豊岡市	但東町畑山	ミサカ	6.0
209-218	日向(2)	豊岡市	但東町日向	家ノ上	4.0
209-219	東里(1)	豊岡市	但東町東里	後谷	2.0
209-220	東里(2)	豊岡市	但東町東里	向山	10.0
209-221	三原(2)	豊岡市	但東町三原	氏神	5.0
209-222	出合(2)	豊岡市	但東町出合	南谷	3.0
209-223	小谷	豊岡市	但東町小谷	谷	2.0
209-224	正法寺(1)	豊岡市	但東町正法寺	西山	23.0
209-225	平田(1)	豊岡市	但東町平田	下山	8.0
209-226	平田(2)	豊岡市	但東町平田	流尾	8.0
209-227	栗尾(1)	豊岡市	但東町栗尾	郷路	8.0

山腹崩壊危険地区					
箇所番号	地区名	市町村名 (区入り)	大字	字	危険地区 面積
209-228	栗尾(2)	豊岡市	但東町栗尾	宮の向	3.0
209-229	久畑(1)	豊岡市	但東町久畑	宮の奥	2.0
209-230	薬王寺(1)	豊岡市	但東町薬王寺	出尾	2.0
209-231	薬王寺(2)	豊岡市	但東町薬王寺	宮内	4.0
209-232	大河内(1)	豊岡市	但東町大河内	寺谷	3.0
209-233	大河内(2)	豊岡市	但東町大河内	西谷	2.0
209-234	薬王寺(3)	豊岡市	但東町薬王寺	伊吹山	4.0
209-235	小坂(1)	豊岡市	但東町小坂	中藪	1.0
209-236	小坂(2)	豊岡市	但東町小坂	上山	1.0
209-237	小坂(3)	豊岡市	但東町小坂	上山	1.0
209-238	小坂(4)	豊岡市	但東町小坂	石才	1.0
209-239	佐々木(1)	豊岡市	但東町佐々木	中路山	5.0
209-240	佐々木(2)	豊岡市	但東町佐々木	宮本	2.0
209-241	佐々木(3)	豊岡市	但東町佐々木	前原	1.0
209-242	佐々木(4)	豊岡市	但東町佐々木	鍛冶屋	4.0
209-243	相田(1)	豊岡市	但東町相田	大谷	4.0
209-244	南尾	豊岡市	但東町南尾	家の上	2.0
209-245	天谷(1)	豊岡市	但東町天谷	土橋	1.0
209-246	天谷(2)	豊岡市	但東町天谷	西側	3.0
209-247	西谷(1)	豊岡市	但東町西谷	後垣内	1.0
209-248	西谷(2)	豊岡市	但東町西谷	舟木山	1.0
209-249	畑(1)	豊岡市	但東町畑	細坂	3.0
209-250	畑(2)	豊岡市	但東町畑	山の口	2.0
209-251	久畑(2)	豊岡市	但東町久畑	宮の奥	2.0
209-252	平田(3)	豊岡市	但東町平田	平山	5.0
209-253	畑(3)	豊岡市	但東町畑	床尾	1.0
209-254	薬王寺(4)	豊岡市	但東町薬王寺	久谷	1.0
209-255	相田(2)	豊岡市	但東町相田	寺谷	2.0
209-256	虫生(3)	豊岡市	但東町虫生	奥山	1.0
209-257	平田(4)	豊岡市	但東町平田	舟西	2.0
209-258	長谷(2)	豊岡市	長谷	ハナ	1.0
209-259	江野	豊岡市	江野	稲渚	1.0
209-260	金剛寺(2)	豊岡市	金剛寺	木谷	1.0
209-261	田ノ口(2)	豊岡市	日高町田ノ口	ヲカウ	1.0
209-262	祢布(2)	豊岡市	日高町祢布	木内谷	1.0
209-263	上郷	豊岡市	日高町上郷	滝谷	1.0
209-264	赤崎(2)	豊岡市	日高町赤崎	進美寺	1.0
209-265	奥山(3)	豊岡市	出石町奥山	和戸	2.0
209-266	鳥居	豊岡市	出石町鳥居	鐘巻	1.0
209-267	栗尾(3)	豊岡市	但東町栗尾	向山	5.0
209-268	小谷	豊岡市	但東町小谷	鉢谷	1.0
209-269	太田(2)	豊岡市	但東町太田	南明	1.0
209-270	正法寺(2)	豊岡市	但東町正法寺	キジヤ	2.0
209-271	来日(3)	豊岡市	城崎町来日	萬地	2.0
209-272	田久日(2)	豊岡市	竹野町田久日	磯ノ上	3.0
209-273	湯島(7)	豊岡市	城崎町湯島	元薬師	1.0
209-274	日野辺(3)	豊岡市	出石町日野辺	来谷	1.0
209-275	三原(2)	豊岡市	三原	上ノ山	1.0
209-276	河内	豊岡市	竹野町河内	平田	2.0

山腹崩壊危険地区					
箇所番号	地区名	市町村名 (区入り)	大字	字	危険地区 面積
209-277	上村(2)	豊岡市	出石町上村	ワヤ	1.0
209-278	薬王寺(5)	豊岡市	但東町薬王寺	久谷	1.0
209-279	暮坂(2)	豊岡市	出石町暮坂	下谷	1.0
209-280	森本(4)	豊岡市	竹野町森本	家の奥	2.0
209-281	東大谷2	豊岡市	竹野町東大谷	才谷	2.0
209-282	奥山(4)	豊岡市	出石町奥山	日山	1.0
209-283	薬王寺(6)	豊岡市	但東町薬王寺	久谷	1.0
210-001	東神吉町升田	加古川市	東神吉町升田		9.0
210-002	東神吉町天下原	加古川市	東神吉町天下原	北山	4.0
210-003	平荘町小畑	加古川市	平荘町小畑		1.0
210-004	西神吉町宮前	加古川市	西神吉町宮前	宮山	1.0
210-005	西神吉町辻	加古川市	西神吉町辻	三山	3.0
210-006	志方町畑	加古川市	志方町畑	北山ノ内岩谷	14.0
210-007	志方町行常	加古川市	志方町行常	田中	12.0
210-008	平荘町山角	加古川市	平荘町山角		2.0
210-009	東神吉町神吉	加古川市	東神吉町神吉	裏山	3.0
210-010	平荘町小畑	加古川市	平荘町小畑	西ノ山	1.0
210-011	志方町細工所	加古川市	志方町細工所	中津倉	2.0
210-012	東神吉町神吉	加古川市	東神吉町天下原	黒岩山	7.0
210-013	東神吉町天下原	加古川市	東神吉町天下原	黒岩山	2.0
212-001	樋ノ上	赤穂市	福浦	樋ノ上	16.0
212-002	背戸山	赤穂市	福浦	背戸山	5.0
212-003	伽	赤穂市	福浦	伽	13.0
212-004	八軒屋鼻	赤穂市	福浦	八軒屋鼻	4.0
212-005	浅谷	赤穂市	福浦	浅谷	19.0
212-006	古池前山	赤穂市	福浦	古池前山	5.0
212-007	寺西	赤穂市	福浦	背戸山	19.0
212-008	下休	赤穂市	福浦	下休	10.0
212-009	鷲ノ巣	赤穂市	折方	鷲ノ巣	13.0
212-010	七軒屋	赤穂市	折方	東山	4.0
212-011	五軒屋	赤穂市	大津	西ノ山	14.0
212-012	宮山	赤穂市	大津	宮山	5.0
212-013	名崎	赤穂市	塩屋	名崎	1.0
212-014	浜市	赤穂市	浜市	西ノ山	14.0
212-015	大工山	赤穂市	木津	大工山	9.0
212-016	稗田山	赤穂市	目坂	稗田山	4.0
212-017	稻荷山	赤穂市	木津	稻荷山	8.0
212-018	天神	赤穂市	真殿	門前奥	6.0
212-019	西山	赤穂市	中山	西山	26.0
212-020	下菅生	赤穂市	中山	下菅生	3.0
212-021	柳谷口	赤穂市	西有年	柳谷口	7.0
212-022	大山	赤穂市	西有年	大山	6.0
212-023	北山 I	赤穂市	西有年	北山	11.0
212-024	東山 II	赤穂市	西有年	東山	4.0
212-025	東山 I	赤穂市	東有年	東山	17.0
212-026	片山	赤穂市	東有年	片山	9.0
212-027	大夕力	赤穂市	東有年	大夕力	17.0
212-028	奥林	赤穂市	有年榎原	奥林	1.0
212-029	精谷川	赤穂市	有年榎原	精谷川	13.0

山腹崩壊危険地区					
箇所番号	地区名	市町村名 (区入り)	大字	字	危険地区 面積
212-030	野田	赤穂市	有年櫛原	野田	7.0
212-031	木虎	赤穂市	有年原	木虎	3.0
212-032	上北原	赤穂市	有年原	上北原	1.0
212-033	牟礼ハトカノ上	赤穂市	有年牟礼	牟礼ハトカノ上	2.0
212-034	牟礼ニタヌ	赤穂市	有年牟礼	牟礼ニタヌ	13.0
212-035	ゾリ	赤穂市	有年牟礼	ヅリ	38.0
212-036	内海原	赤穂市	有年横尾	内海原	7.0
212-037	向河原	赤穂市	有年横尾	向河原	7.0
212-038	川東	赤穂市	中山	川東	18.0
212-039	御蔵	赤穂市	周世	水木谷	13.0
212-040	水木谷	赤穂市	周世	水木谷	15.0
212-041	黒谷	赤穂市	周世	黒谷	4.0
212-042	中ノ谷	赤穂市	高野	中ノ谷	13.0
212-043	尼子山	赤穂市	高野	中ノ谷	12.0
212-044	家ノ後	赤穂市	高野	家ノ後	16.0
212-045	高台	赤穂市	高野	高台	10.0
212-046	向イ山	赤穂市	高野	向イ山	18.0
212-047	上高台	赤穂市	坂越	宮本	9.0
212-048	坪江	赤穂市	坂越	坪江	13.0
212-049	小島	赤穂市	坂越	大黒	12.0
212-050	八爪	赤穂市	坂越	八爪	1.0
212-051	下高台	赤穂市	坂越	山根	4.0
212-052	山根	赤穂市	坂越	山根	4.0
212-053	尾崎	赤穂市	尾崎	西山	2.0
212-054	丸山Ⅰ	赤穂市	尾崎	丸山	6.0
212-055	寺山	赤穂市	御崎	寺山	2.0
212-056	西山	赤穂市	御崎	西山	1.0
212-057	宮山Ⅱ	赤穂市	塩屋	宮山	1.0
212-058	権現Ⅱ	赤穂市	大津	権現	2.0
212-059	雄鷹台	赤穂市	加里屋	雄鷹山	4.0
212-060	彦大夫山Ⅰ	赤穂市	塩屋	彦大夫山	5.0
212-061	犬戻	赤穂市	坂越	犬戻	1.0
212-062	桐ノ木	赤穂市	尾崎	桐ノ木	3.0
212-063	下長田	赤穂市	加里屋	下長田	7.0
212-064	山花	赤穂市	高野	山花	2.0
213-001	野村町	西脇市	野村町	イチゴ谷	7.0
213-002	板波町	西脇市	板波町	早ヶ谷	13.0
213-003	八坂町	西脇市	八坂町	勝尾谷	4.0
213-004	合山町	西脇市	合山町	大谷	1.0
213-005	上王子町	西脇市	上王子町	小丸	17.0
213-006	落方町	西脇市	落方町	火燈山	4.0
213-007	明楽寺町	西脇市	明楽寺町	大谷	4.0
213-008	野村町緑風台	西脇市	野村町	緑風台	4.0
213-009	高田井町	西脇市	高田井町	春日山	4.0
213-010	出会町	西脇市	出会町	中野	2.0
213-011	市原町惣山	西脇市	市原町	惣山	4.0
213-012	市原町寺山	西脇市	市原町	寺山	2.0
213-013	大木町東谷	西脇市	大木町	東谷	2.0
213-014	羽安町	西脇市	羽安町	道上	6.0

山腹崩壊危険地区					
箇所番号	地区名	市町村名 (区入り)	大字	字	危険地区 面積
213-015	大木町東山	西脇市	大木町	東山	5.0
213-016	蒲江	西脇市	蒲江	畑ヶ谷	5.0
213-017	郷瀬町小宮谷	西脇市	郷瀬町	小宮谷	3.0
213-018	郷瀬町西赤尾谷	西脇市	郷瀬町	西赤尾谷	5.0
213-019	大野逆サマ	西脇市	大野	逆サマ	5.0
213-020	大野大谷山	西脇市	大野	大谷山	8.0
213-021	上戸田	西脇市	上戸田	東八日山	4.0
213-022	上比延町カクレ谷	西脇市	上比延町	カクレ谷	3.0
213-023	上比延町岩花	西脇市	上比延町	岩花	7.0
213-024	中畑町西山	西脇市	中畑町	西山	3.0
213-025	住吉町	西脇市	住吉町	オシカヒチ	1.0
213-026	中畑町東山	西脇市	中畑町	東山	4.0
213-027	中畑町足丸	西脇市	中畑町	足丸	4.0
213-028	黒田庄町大伏1	西脇市	黒田庄町大伏		3.0
213-029	黒田庄町喜多1	西脇市	黒田庄町喜多	北野	1.0
213-030	黒田庄町大伏2	西脇市	黒田庄町大伏	ヌク谷	25.0
213-031	黒田庄町石原1	西脇市	黒田庄町石原	西ノ塔	6.0
213-032	黒田庄町石原2	西脇市	黒田庄町石原	北山	8.0
213-033	黒田庄町田高1	西脇市	黒田庄町田高	下山	4.0
213-034	黒田庄町田高2	西脇市	黒田庄町田高	西山	6.0
213-035	黒田庄町田高3	西脇市	黒田庄町田高	堂ノ山	4.0
213-036	黒田庄町船町1	西脇市	黒田庄町船町	井上	8.0
213-037	黒田庄町小苗	西脇市	黒田庄町小苗		7.0
213-038	黒田庄町船町2	西脇市	黒田庄町船町		3.0
213-039	黒田庄町黒田1	西脇市	黒田庄町黒田	城山	3.0
213-040	黒田庄町黒田2	西脇市	黒田庄町黒田	城山	4.0
213-041	黒田庄町黒田3	西脇市	黒田庄町黒田	南山	5.0
213-042	黒田庄町黒田4	西脇市	黒田庄町黒田	坂ノ下	3.0
213-043	黒田庄町黒田5	西脇市	黒田庄町黒田	大年ノ上	20.0
213-044	黒田庄町門柳1	西脇市	黒田庄町門柳	深山口	3.0
213-045	黒田庄町門柳2	西脇市	黒田庄町門柳	才谷	4.0
213-046	黒田庄町喜多2	西脇市	黒田庄町喜多	庵谷焼寺	5.0
213-047	黒田庄町岡	西脇市	黒田庄町岡	初坂	16.0
213-048	黒田庄町福地1	西脇市	黒田庄町福地	大谷	2.0
213-049	黒田庄町福地2	西脇市	黒田庄町福地	百谷	6.0
213-050	堀町	西脇市	堀町	宮山	1.0
214-001	エデンの園	宝塚市	小林		8.0
214-002	ゆずり葉台下	宝塚市	小林		4.0
214-003	宝塚高	宝塚市	小林		2.0
214-004	青葉台	宝塚市	小林		3.0
214-005	光が丘	宝塚市	小林		1.0
214-006	新池	宝塚市	香合新田		1.0
214-007	長谷団地	宝塚市	長谷		1.0
214-008	旭ゴルフ場	宝塚市	長谷		2.0
214-009	武田尾橋	宝塚市	玉瀬		4.0
214-010	武田尾口	宝塚市	玉瀬		6.0
214-011	玉瀬	宝塚市	玉瀬		2.0
214-012	坊川分れ	宝塚市	玉瀬		3.0
214-013	川面	宝塚市	川面		2.0

山腹崩壊危険地区					
箇所番号	地区名	市町村名 (区入り)	大字	字	危険地区 面積
214-014	宝塚西トンネル	宝塚市	川面		1.0
214-015	ふじが丘	宝塚市	切畑		4.0
214-016	つつじが丘	宝塚市	花屋敷つつじが丘		2.0
214-017	松が丘	宝塚市	切畑		2.0
214-018	伊子志	宝塚市	伊子志		9.0
214-019	紅葉ヶ丘	宝塚市	紅葉ガ丘		1.0
214-020	紅葉ヶ丘(Ⅱ)	宝塚市	紅葉ガ丘		1.0
214-021	五月台	宝塚市	中山五月台		1.0
214-022	細尾	宝塚市	玉瀬	細尾	1.0
214-023	下佐曾利	宝塚市	下佐曾利	山添	1.0
215-001	細川町脇川	三木市	細川町脇川		2.0
215-002	口吉川町殿畑十王ノ丘	三木市	口吉川町殿畑	十王ノ丘	1.0
215-003	口吉川町殿畑札松	三木市	口吉川町殿畑	札松	1.0
215-004	細川町中里北山	三木市	細川町中里	北山	1.0
215-005	細川町垂穂	三木市	細川町垂穂	下芝原	1.0
215-006	細川町中里宮前	三木市	細川町中里	宮前	4.0
215-007	細川町瑞穂	三木市	細川町瑞穂	中里	1.0
215-008	志染町戸田	三木市	志染町戸田	勝竜寺	1.0
215-009	吉川町西奥薦池	三木市	吉川町西奥	薦池	1.0
215-010	吉川町西奥三十代	三木市	吉川町西奥	三十代	1.0
215-011	吉川町西奥中ノ垣内	三木市	吉川町西奥	中ノ垣内	1.0
215-012	吉川町田谷	三木市	吉川町田谷	福原	1.0
215-013	吉川町上松	三木市	吉川町上松	奥ヶ谷	1.0
215-014	吉川町米田	三木市	吉川町米田		1.0
215-015	吉川町大畑	三木市	吉川町大畑	日原	1.0
215-016	吉川町有安	三木市	吉川町有安	寺谷	1.0
215-017	吉川町古市	三木市	吉川町古市	王社	1.0
215-018	吉川町古川森末1	三木市	吉川町古川	森末	1.0
215-019	吉川町古川森末2	三木市	吉川町古川	森末	1.0
215-020	吉川町上中	三木市	吉川町上中	其谷	1.0
215-021	吉川町畑枝	三木市	吉川町畑枝	千王谷	1.0
215-022	吉川町上荒川栗ヶ谷	三木市	吉川町上荒川	栗ヶ谷	1.0
215-023	吉川町上荒川	三木市	吉川町上荒川		1.0
215-024	吉川町吉安	三木市	吉川町吉安	池子谷	1.0
215-025	吉川町米田かえぶち	三木市	吉川町米田	かえぶち	1.0
215-026	吉川町米田箱木	三木市	吉川町米田	箱木	1.0
215-027	吉川町東田	三木市	吉川町東田	奥	1.0
215-028	吉川町奥谷	三木市	吉川町奥谷	岡ノ垣内	1.0
215-029	吉川町水上柘谷	三木市	吉川町水上	柘谷	2.0
215-030	吉川町水上垣内	三木市	吉川町水上	垣内	1.0
215-031	吉川町豊岡	三木市	吉川町豊岡	中尾	1.0
215-032	吉川町南水上	三木市	吉川町南水上	的場	1.0
215-033	北山	三木市	大村	北山	1.0
215-034	ソヶ谷	三木市	平田	ソヶ谷	9.0
215-035	本町2丁目	三木市	吉川町福井	本町2丁目	2.0
215-036	大歳山	三木市	志染町吉田	大歳山	1.0
215-037	仕負谷	三木市	別所町小林	仕負谷	1.0
215-901	老谷	三木市	志染町御坂	老谷	0.0
216-001	曾根町	高砂市	曾根町	北山	8.0

山腹崩壊危険地区					
箇所番号	地区名	市町村名 (区入り)	大字	字	危険地区 面積
216-002	北浜町牛谷(1)	高砂市	北浜町牛谷	赤山平ヶ谷	3.0
216-003	北浜町牛谷(2)	高砂市	北浜町牛谷	向山	5.0
216-004	北浜町北脇	高砂市	北浜町北脇	一本松地獄山	3.0
216-005	北浜町西浜(1)	高砂市	北浜町西浜	上ノ山	2.0
216-006	北浜町西浜(2)	高砂市	北浜町西浜	西浜	4.0
216-007	阿弥陀町北山	高砂市	阿弥陀町北山	前山宮奥	5.0
216-008	阿弥陀町魚橋(1)	高砂市	阿弥陀町魚橋	小山	1.0
216-009	阿弥陀町魚橋(2)	高砂市	阿弥陀町魚橋	上ノ山	2.0
216-010	阿弥陀町生石	高砂市	阿弥陀町生石	村ノ内	1.0
216-011	竜山	高砂市	竜山	1丁目	8.0
216-012	北浜町北脇	高砂市	北浜町北脇	経塚	3.0
216-013	阿弥陀町北山	高砂市	阿弥陀町北山	丸山	3.0
216-014	阿弥陀町南池	高砂市	阿弥陀町南池	山	2.0
216-015	阿弥陀町魚橋	高砂市	阿弥陀町魚橋	山西	1.0
217-001	二ツ橋	川西市	芋生		2.0
217-002	虫生	川西市	虫生		1.0
217-003	高原寺	川西市	赤松		2.0
217-004	餓景	川西市	西畦野		1.0
217-005	深谷	川西市	一庫		3.0
217-006	新田	川西市	新田		1.0
217-007	平野	川西市	平野		2.0
217-008	一の鳥居	川西市	平野		1.0
217-009	平野	川西市	平野	篠ヶ谷	1.0
218-001	来住町	小野市	来住町	柿ノ木山	1.0
218-002	福甸町	小野市	福甸町		10.0
218-003	昭和町	小野市	昭和町	ウシトウロ	2.0
218-004	中谷町	小野市	中谷町	西山	1.0
218-005	脇本町	小野市	脇本町	堂ヶ谷	2.0
218-006	栄町下北山	小野市	栄町	下北山	5.0
218-007	栄町南山	小野市	栄町	南山	1.0
218-008	長尾町	小野市	長尾町	池ノ谷	4.0
218-009	日吉町	小野市	日吉町	大西谷口	1.0
218-010	山田町	小野市	山田町	垣内	1.0
219-001	広沢	三田市	広沢		1.0
219-002	大滝	三田市	大川瀬		3.0
219-003	東条湖1	三田市	大川瀬		7.0
219-004	東条湖2	三田市	大川瀬		1.0
219-005	藍本駅前	三田市	藍本		4.0
219-006	東山	三田市	東山		1.0
219-007	下母子	三田市	母子		1.0
219-008	琴引峠	三田市	尼寺		1.0
219-009	桑原東	三田市	桑原		1.0
219-010	川西	三田市	木器		1.0
219-011	酒井	三田市	酒井		2.0
219-012	つどい橋	三田市	小柿		1.0
219-013	清水橋	三田市	小柿		1.0
219-014	下槻瀬	三田市	下槻瀬		1.0
219-015	中村1	三田市	波豆川		1.0
219-016	中村2	三田市	波豆川		2.0

山腹崩壊危険地区					
箇所番号	地区名	市町村名 (区入り)	大字	字	危険地区 面積
219-017	山香園	三田市	波豆川		1.0
219-018	西野上	三田市	西野上	上西山	1.0
219-019	池尻	三田市	池尻		1.0
219-020	三輪	三田市	三輪		1.0
219-021	加茂	三田市	加茂	水沼	1.0
219-022	沢谷	三田市	沢谷	寺谷	1.0
219-023	市ノ瀬	三田市	市之瀬	岩神谷西	1.0
219-024	下槻瀬2	三田市	下槻瀬	山田	1.0
219-025	観福の森	三田市	川原	(観福の森)	4.0
219-026	小野	三田市	小野	飯森	1.0
219-027	高次	三田市	高次	2丁目	1.0
219-901	富永診療所	三田市	福島	沢野前	0.0
220-001	坂本町	加西市	坂本町	上ノカチ	3.0
220-002	三口町	加西市	三口町	三口	8.0
220-003	大柳町	加西市	大柳町	赤坂	1.0
220-004	中山町溝田の上	加西市	中山町	溝田の上	1.0
220-005	中山町池ノ谷	加西市	中山町	池ノ谷	2.0
220-006	東剣坂町	加西市	東剣坂町	下ヶ谷	6.0
220-007	岸呂町	加西市	岸呂町	寺垣内	1.0
220-008	山下町	加西市	山下町	惣代山	2.0
220-009	福居町小西谷	加西市	福居町	小西谷	5.0
220-010	福居町西ノ谷	加西市	福居町	西ノ谷	7.0
220-011	吸谷町	加西市	吸谷町	向山	1.0
220-012	窪田町	加西市	窪田町	金土山	1.0
220-013	北条町古坂間谷	加西市	北条町古坂	間谷	5.0
220-014	北条町古坂	加西市	北条町古坂		2.0
220-015	鴨谷町	加西市	鴨谷町	宮ノ谷	2.0
220-016	殿原町	加西市	殿原町	中富谷	3.0
220-017	西谷町	加西市	西谷町	天寺谷	2.0
220-018	大内町	加西市	大内町	五社	2.0
220-019	若井町下若井	加西市	若井町	下若井	2.0
220-020	若井町丸山	加西市	若井町	丸山	11.0
220-021	若井町若井口	加西市	若井町	若井口	6.0
220-022	若井町釜坂	加西市	若井町	釜坂	9.0
220-023	若井町未道	加西市	若井町	未道	3.0
220-024	下万願寺町ウス谷	加西市	下万願寺町	ウス谷	2.0
220-025	上万願寺町	加西市	上万願寺町	上万願寺	1.0
220-026	下万願寺町	加西市	下万願寺町	下万願寺	2.0
220-027	上芥田町柿木谷	加西市	上芥田町	柿木谷	14.0
220-028	河内町	加西市	河内町		2.0
220-029	河内町明神前	加西市	河内町	明神前	5.0
220-030	下芥田町	加西市	下芥田町	永尾	5.0
220-031	河内町善光寺山	加西市	河内町	普光寺山	4.0
220-032	山田町	加西市	山田町	釜ノ口	1.0
220-033	大工町	加西市	大工町	チュンヅイロ	1.0
220-034	鍛冶屋町	加西市	鍛冶屋町	池崎谷	7.0
220-035	国正町西山	加西市	国正町	西山	2.0
220-036	国正町上所	加西市	国正町	上所	1.0
220-037	朝妻町	加西市	朝妻町		1.0

山腹崩壊危険地区					
箇所番号	地区名	市町村名 (区入り)	大字	字	危険地区 面積
220-038	上芥田町山居	加西市	上芥田町	山居	5.0
220-901	和泉	加西市	和泉町	西浦	0.0
221-001	矢代	篠山市	矢代	奥山	2.0
221-002	今福	篠山市	今福	りの坪	1.0
221-003	今福2	篠山市	今福	西山	1.0
221-004	今福3	篠山市	今福	芦尾の谷	1.0
221-005	西浜谷	篠山市	西浜谷	岡山	1.0
221-006	東浜谷	篠山市	東浜谷	盃山	2.0
221-007	熊谷	篠山市	熊谷	内湯の坪	2.0
221-008	丸山	篠山市	丸山	畑越	3.0
221-009	畑宮	篠山市	畑宮	大路西谷	1.0
221-010	奥畑	篠山市	奥畑	西北山	1.0
221-011	奥畑2	篠山市	奥畑	東北山の裾	1.0
221-012	火打岩	篠山市	火打岩	ツバ市東谷	2.0
221-013	奥畑3	篠山市	奥畑	向山	1.0
221-014	大上	篠山市	大上	後家谷ノ坪	1.0
221-015	般若寺	篠山市	般若寺	井根山	1.0
221-016	佐貫谷	篠山市	佐貫谷	イヤノ谷	1.0
221-017	泉	篠山市	泉	長和寺	1.0
221-018	西本荘	篠山市	西本荘	上ノ山	2.0
221-019	県守	篠山市	県守	引口	1.0
221-020	山田	篠山市	山田	馬上	2.0
221-021	上篠見	篠山市	上篠見	宮ノ上	2.0
221-022	藤坂	篠山市	藤坂	三の市	3.0
221-023	宮代	篠山市	宮代	西谷大林	5.0
221-024	大藤	篠山市	大藤	見山	3.0
221-025	市野々	篠山市	市野々	定宗	1.0
221-026	三熊	篠山市	三熊	張水	3.0
221-027	三熊2	篠山市	三熊	ヲマ谷	5.0
221-028	小田中	篠山市	小田中	坂田	1.0
221-029	草之上	篠山市	草之上	福谷	1.0
221-030	細工所	篠山市	細工所	杉ヶ谷	4.0
221-031	貝田	篠山市	貝田	奥の谷	2.0
221-032	西野々	篠山市	西野々	中西	1.0
221-033	下原山	篠山市	下原山	前ノ谷	3.0
221-034	中原山	篠山市	中原山	細廻り篠ヶ峠	2.0
221-035	栃梨	篠山市	栃梨	北浦の坪	1.0
221-036	曾地奥	篠山市	曾地奥	城見谷	2.0
221-037	曾地奥2	篠山市	曾地奥	狐尾	2.0
221-038	野々垣	篠山市	野々垣	篠尾	1.0
221-039	西荘	篠山市	西荘	西飛砂夫	1.0
221-040	西荘2	篠山市	西荘	東谷	1.0
221-041	小多田	篠山市	小多田	奥	1.0
221-042	後川奥	篠山市	後川奥		1.0
221-043	後川中	篠山市	後川中	向井ノ坪	1.0
221-044	後川上	篠山市	後川上	常山	3.0
221-045	後川新田	篠山市	後川新田	魚ヶ谷	4.0
221-046	熊谷2	篠山市	熊谷	東山	1.0
221-047	本明谷	篠山市	本明谷	白壁ノ坪	1.0

山腹崩壊危険地区					
箇所番号	地区名	市町村名 (区入り)	大字	字	危険地区 面積
221-048	佐倉	篠山市	佐倉	上ノ奥	1.0
221-049	小多田	篠山市	小多田	福井谷	1.0
221-050	立金	篠山市	立金	長谷南山	5.0
221-051	立金2	篠山市	立金	長谷南山	4.0
221-052	西木之部	篠山市	西木之部	林ノ谷	1.0
221-053	東木之部	篠山市	東木之部	行友	1.0
221-054	東木之部2	篠山市	東木之部	畑ノ谷	2.0
221-055	小坂	篠山市	小坂	箱塚	1.0
221-056	小坂2	篠山市	小坂	夏栗	2.0
221-057	小坂3	篠山市	小坂	磯谷	2.0
221-058	小坂4	篠山市	小坂	奥谷	1.0
221-059	乗竹	篠山市	乗竹	上の谷	2.0
221-060	倉本	篠山市	倉本	高古山	1.0
221-061	坂本	篠山市	坂本	寺谷	1.0
221-062	本郷	篠山市	本郷	サル谷	1.0
221-063	本郷2	篠山市	本郷	タカサゴ	1.0
221-064	桑原	篠山市	桑原	猪ノ谷	2.0
221-065	桑原2	篠山市	桑原	奥山野	1.0
221-066	桑原3	篠山市	桑原	東谷下	1.0
221-067	本郷3	篠山市	本郷	ナカサル	4.0
221-068	本郷4	篠山市	本郷	ナカサル	8.0
221-069	川阪	篠山市	川阪	水口谷	1.0
221-070	本郷5	篠山市	本郷	深山	1.0
221-071	本郷6	篠山市	本郷	向山	1.0
221-072	坂本2	篠山市	坂本	尾花	1.0
221-073	西谷	篠山市	西谷	奥ノ谷	1.0
221-074	小坂	篠山市	小坂	東谷	1.0
221-075	油井	篠山市	油井	平松	1.0
221-076	油井2	篠山市	油井	石座谷	1.0
221-077	住山	篠山市	住山	宮ノ前山	1.0
221-078	住山2	篠山市	住山	宮ノ前	2.0
221-079	油井3	篠山市	油井	中山	1.0
221-080	当野	篠山市	当野	中山	1.0
221-081	波賀野	篠山市	波賀野	峰山	1.0
221-082	見内	篠山市	見内	中谷の坪	2.0
221-083	南矢代	篠山市	南矢代	山本	4.0
221-084	牛ヶ瀬	篠山市	牛ヶ瀬	薬師ノ坪	3.0
221-085	大沢	篠山市	大沢	上山	2.0
221-086	味間南	篠山市	味間南	松尾山	2.0
221-087	味間奥	篠山市	味間奥	一ヶ谷	3.0
221-088	西古佐	篠山市	西古佐	イミノ木北	1.0
221-089	西古佐2	篠山市	西古佐	諏訪ノ本	1.0
221-090	大山下	篠山市	大山下	山越	1.0
221-091	小枕	篠山市	小枕	小丸山	1.0
221-092	谷山	篠山市	谷山	風呂谷	2.0
221-093	東吹	篠山市	東吹	東城山	1.0
221-094	宇土	篠山市	宇土	宮ノ谷	1.0
221-095	宇土2	篠山市	宇土	西小前谷	1.0
221-096	大沢	篠山市	大沢	小畑山	1.0

山腹崩壊危険地区					
箇所番号	地区名	市町村名 (区入り)	大字	字	危険地区 面積
221-097	初田	篠山市	初田	下谷	1.0
221-098	真南条中	篠山市	真南条中	八幡	2.0
221-099	真南条上	篠山市	真南条上	北山	1.0
221-100	真南条上2	篠山市	真南条上	大平山	1.0
221-101	栗栖野	篠山市	栗栖野	樋口山	1.0
221-102	当野2	篠山市	当野	北山	8.0
221-103	当野3	篠山市	当野	北山	1.0
221-104	当野4	篠山市	当野	猪谷	1.0
221-105	黒石	篠山市	今田町黒石	深谷	9.0
221-106	黒石2	篠山市	今田町黒石	深谷	7.0
221-107	下小野原	篠山市	今田町下小野原	前山	1.0
221-108	下小野原2	篠山市	今田町下小野原	前山	1.0
221-109	休場	篠山市	今田町休場	滝ノ下	3.0
221-110	市野々	篠山市	市野々	才谷	1.0
222-001	八鹿町岩崎	養父市	八鹿町岩崎	イシヅヤ	5.0
222-002	八鹿町大江	養父市	八鹿町大江	向山	3.0
222-003	八鹿町大江	養父市	八鹿町大江	森の上	2.0
222-004	八鹿町八鹿	養父市	八鹿町八鹿	向山	5.0
222-005	八鹿町朝倉	養父市	八鹿町朝倉	太平山	1.0
222-006	八鹿町八木	養父市	八鹿町八木	向山	1.0
222-007	八鹿町高柳1	養父市	八鹿町高柳	切サコ	3.0
222-008	八鹿町高柳2	養父市	八鹿町高柳	ヲサコ	4.0
222-009	八鹿町高柳3	養父市	八鹿町高柳	ヲサコ	2.0
222-010	八鹿町八鹿1	養父市	八鹿町八鹿	大森	50.0
222-011	八鹿町八鹿2	養父市	八鹿町八鹿	猿山	1.0
222-012	八鹿町八鹿3	養父市	八鹿町八鹿	猿山	2.0
222-013	八鹿町八鹿4	養父市	八鹿町八鹿	家ノ下	3.0
222-014	八鹿町八鹿5	養父市	八鹿町八鹿	家ノ下	2.0
222-015	八鹿町下小田1	養父市	八鹿町下小田	山のこし	1.0
222-016	八鹿町下小田2	養父市	八鹿町下小田	北谷	1.0
222-017	八鹿町三谷1	養父市	八鹿町三谷	家ノ上	1.0
222-018	八鹿町三谷2	養父市	八鹿町三谷	北中山	1.0
222-019	八鹿町三谷3	養父市	八鹿町三谷	奥山	1.0
222-020	八鹿町宿南	養父市	八鹿町宿南	政所	1.0
222-021	八鹿町三谷4	養父市	八鹿町三谷	奥山	1.0
222-022	八鹿町石原1	養父市	八鹿町石原	ウドノ	2.0
222-023	八鹿町三谷	養父市	八鹿町三谷	家ノ上	1.0
222-024	八鹿町石原2	養父市	八鹿町石原	尾山	3.0
222-025	八鹿町国木	養父市	八鹿町国木	上山	2.0
222-026	奥米地1	養父市	奥米地	高中	2.0
222-027	奥米地2	養父市	奥米地	高中	4.0
222-028	奥米地3	養父市	奥米地	中山	1.0
222-029	養父市場	養父市	養父市場	浦山	2.0
222-030	小城	養父市	小城	野尾谷	3.0
222-031	十二所	養父市	十二所	城山	1.0
222-032	畑1	養父市	畑	上の山	2.0
222-033	畑2	養父市	畑	宮ノ上	1.0
222-034	長野1	養父市	長野	長ノ山	1.0
222-035	長野2	養父市	長野	宿南山	1.0

山腹崩壊危険地区					
箇所番号	地区名	市町村名 (区入り)	大字	字	危険地区 面積
222-036	長野3	養父市	長野	内山	1.0
222-037	長野4	養父市	長野	尾ノ上	1.0
222-038	建屋	養父市	建屋	広瀬	1.0
222-039	餅耕地1	養父市	餅耕地	ヒタ	6.0
222-040	餅耕地2	養父市	餅耕地	ヒタ	1.0
222-041	三谷1	養父市	三谷	添谷北側	2.0
222-042	三谷2	養父市	三谷	三谷南側	2.0
222-043	大坪	養父市	大坪	大ゴセ	1.0
222-044	新津	養父市	新津	浅垣	1.0
222-045	浅野	養父市	浅野	天神ガサコ	4.0
222-046	十二所1	養父市	十二所	上ノ山	2.0
222-047	十二所2	養父市	十二所	寺ノ上	3.0
222-048	十二所3	養父市	十二所	下小谷	1.0
222-049	奥米地	養父市	奥米地	出合	2.0
222-050	大屋町夏梅1	養父市	大屋町夏梅	小谷	1.0
222-051	大屋町夏梅2	養父市	大屋町夏梅	栃尾谷	1.0
222-052	大屋町加保	養父市	大屋町加保	向山	1.0
222-053	大屋町系原	養父市	大屋町系原	高取	4.0
222-054	大屋町和田1	養父市	大屋町和田	大銅	2.0
222-055	大屋町和田2	養父市	大屋町和田	富士野谷	4.0
222-056	大屋町和田3	養父市	大屋町和田	西側	4.0
222-057	大屋町和田4	養父市	大屋町和田	西側	4.0
222-058	大屋町和田5	養父市	大屋町和田	宮ノ側	6.0
222-059	大屋町須西	養父市	大屋町須西	大成権	2.0
222-060	大屋町系原	養父市	大屋町系原	向山	1.0
222-061	大屋町笠谷	養父市	大屋町笠谷	栃台	1.0
222-062	大屋町大杉	養父市	大屋町大杉	瓜原	1.0
222-063	大屋町筏	養父市	大屋町筏	杉ノ本	4.0
222-064	大屋町系原	養父市	大屋町系原	向山	1.0
222-065	大屋町若杉	養父市	大屋町若杉	宮ノ段	3.0
222-066	大屋町中間	養父市	大屋町中間	朱山	5.0
222-067	大屋町横行1	養父市	大屋町横行	中山	5.0
222-068	大屋町横行2	養父市	大屋町横行	中山	4.0
222-069	大屋町筏	養父市	大屋町筏	滝谷口	1.0
222-070	大屋町大杉	養父市	大屋町大杉	ムシウ谷	1.0
222-071	大屋町中	養父市	大屋町中	向山	2.0
222-072	大屋町和田1	養父市	大屋町和田	古屋口	1.0
222-073	大屋町加保	養父市	大屋町加保	上加保	1.0
222-074	大屋町和田2	養父市	大屋町和田	富士野谷	2.0
222-075	三宅1	養父市	三宅	和土山	1.0
222-076	万久里	養父市	万久里	向山	3.0
222-077	関宮	養父市	関宮	寺ノ山	1.0
222-078	吉井	養父市	吉井	ササケ	3.0
222-079	出合1	養父市	出合	モソ	4.0
222-080	出合2	養父市	出合	天王乙	2.0
222-081	出合3	養父市	出合	フ子サコ	2.0
222-082	出合4	養父市	出合	家ノ上	2.0
222-083	出合5	養父市	出合	死コ	1.0
222-084	小路頃	養父市	小路頃	才の木	4.0

山腹崩壊危険地区					
箇所番号	地区名	市町村名 (区入り)	大字	字	危険地区 面積
222-085	福定1	養父市	福定	福定	1.0
222-086	福定2	養父市	福定	堂ノ下	1.0
222-087	丹戸1	養父市	丹戸	寺尾	3.0
222-088	丹戸2	養父市	丹戸	西横角	1.0
222-089	外野1	養父市	外野	カイチ	1.0
222-090	外野2	養父市	外野	大畑ケ	2.0
222-091	川原場	養父市	川原場	前田	2.0
222-092	別宮	養父市	別宮	岡田	1.0
222-093	関宮1	養父市	関宮	梨ヶ谷	44.0
222-094	関宮2	養父市	関宮	湯ノ奥	2.0
222-095	万久里1	養父市	万久里	杓ノキ	2.0
222-096	万久里2	養父市	万久里	宮ノ尾	12.0
222-097	大谷1	養父市	大谷	西ノ山	2.0
222-098	大谷2	養父市	大谷	シラ	4.0
222-099	三宅2	養父市	三宅	滝本	2.0
222-100	三宅3	養父市	三宅	大与比	4.0
222-101	三宅4	養父市	三宅	耳堂	2.0
222-102	大谷1	養父市	大谷	シラ	1.0
222-103	関宮	養父市	関宮	岩倉	1.0
222-104	大谷2	養父市	大谷	高尾	1.0
222-105	八鹿町岩崎	養父市	八鹿町岩崎	ツカ谷	1.0
222-106	大屋町夏梅	養父市	大屋町夏梅	青谷	2.0
222-107	八鹿町坂本	養父市	八鹿町坂本	蔵谷	11.0
222-108	奥米地	養父市	奥米地	水口	19.0
222-109	大屋町筏	養父市	大屋町筏	打尾	2.0
222-110	八鹿町三谷	養父市	八鹿町三谷	コイダワ	1.0
222-111	上筒	養父市	上筒	安井	1.0
222-112	大屋町糸原	養父市	大屋町糸原	上ノ山	4.0
222-113	大屋町大屋市場	養父市	大屋町大屋市場	上垣	2.0
222-114	大屋町門野	養父市	大屋町門野	上屋垣地	1.0
222-115	大屋町由良	養父市	大屋町由良	城山	2.0
222-116	谷間地	養父市	谷間地	堂奥	2.0
222-117	藪崎	養父市	藪崎	向山	2.0
222-118	八鹿町宿南	養父市	八鹿町宿南	広ク谷	0.0
222-119	上野(1)	養父市	上野	奥山	5.0
222-120	上野(2)	養父市	上野	奥山	7.0
223-001	南多田	丹波市	柏原町南多田	妻ヶ谷	1.0
223-002	南多田2	丹波市	柏原町南多田	久原山	2.0
223-003	東奥	丹波市	柏原町東奥	片山	2.0
223-004	上小倉	丹波市	柏原町上小倉	宮ノ尾	1.0
223-005	上小倉2	丹波市	柏原町上小倉	二重山	7.0
223-006	上小倉3	丹波市	柏原町上小倉	南金ヶ山	2.0
223-007	上小倉4	丹波市	柏原町上小倉	正楽寺	1.0
223-008	北中	丹波市	柏原町北中	堂ノ奥	2.0
223-009	柏原	丹波市	柏原町柏原	三石	1.0
223-010	小南	丹波市	柏原町小南	南賀	3.0
223-011	拳田	丹波市	柏原町拳田	西山	1.0
223-012	奥野々	丹波市	山南町奥野々	新	9.0
223-013	鴨野	丹波市	柏原町鴨野	西芳寺	2.0

山腹崩壊危険地区					
箇所番号	地区名	市町村名 (区入り)	大字	字	危険地区 面積
223-014	北山	丹波市	柏原町北山	山廻り	1.0
223-015	田路	丹波市	柏原町田路	早野	1.0
223-016	田路2	丹波市	柏原町田路	志々ヶ岡	1.0
223-017	母坪	丹波市	柏原町母坪	猪ノ山	1.0
223-018	柏原	丹波市	柏原町柏原	高谷	1.0
223-019	柏原2	丹波市	柏原町柏原	藤ノ目	1.0
223-020	柏原3	丹波市	柏原町柏原	藤ノ目	2.0
223-021	柏原4	丹波市	柏原町柏原	八幡山	1.0
223-022	新郷	丹波市	氷上町新郷	西方	5.0
223-023	黒田	丹波市	氷上町黒田	大歳	23.0
223-024	三方	丹波市	氷上町三方	井寺口	1.0
223-025	清住	丹波市	氷上町清住	西山	2.0
223-026	上新庄	丹波市	氷上町上新庄	西山	3.0
223-027	上新庄2	丹波市	氷上町上新庄	西山	1.0
223-028	上新庄3	丹波市	氷上町上新庄	南後山	8.0
223-029	犬岡	丹波市	氷上町犬岡	明治山	1.0
223-030	成松	丹波市	氷上町成松	甲賀	1.0
223-031	上新庄4	丹波市	氷上町上新庄	明法寺	7.0
223-032	賀茂	丹波市	氷上町賀茂	明法寺・新林	1.0
223-033	井中	丹波市	氷上町井中	油利山	3.0
223-034	沼	丹波市	氷上町沼	寺之上	3.0
223-035	鴨内	丹波市	氷上町鴨内	京ノ尾	3.0
223-036	鴨内2	丹波市	氷上町鴨内	矢ノ上	5.0
223-037	伊佐口	丹波市	氷上町伊佐口	矢ヶ谷	3.0
223-038	香良	丹波市	氷上町香良	イリズミ	2.0
223-039	絹山	丹波市	氷上町絹山	北山	2.0
223-040	氷上	丹波市	氷上町氷上	北尾	1.0
223-041	市辺	丹波市	氷上町市辺	大岩カワハラジリ	6.0
223-042	横田	丹波市	氷上町横田	造ヶ賀谷	4.0
223-043	大崎	丹波市	氷上町大崎	ヒガシユトウゲ・ニシヨコダニ	9.0
223-044	北野	丹波市	氷上町北野	石風呂	1.0
223-045	石生	丹波市	氷上町石生	滝山	1.0
223-046	石生2	丹波市	氷上町石生	大路	1.0
223-047	福田	丹波市	氷上町福田	押谷	3.0
223-048	新郷2	丹波市	氷上町新郷	赤井	1.0
223-049	香良2	丹波市	氷上町香良	イリズミ	3.0
223-050	棧敷	丹波市	氷上町棧敷	イゲ	1.0
223-051	石生3	丹波市	氷上町石生	向山	2.0
223-052	賀茂2	丹波市	氷上町賀茂	下大林	6.0
223-053	栗住野	丹波市	青垣町栗住野	山田ノ上	5.0
223-054	佐治	丹波市	青垣町佐治	大丸山愛宕山	1.0
223-055	小倉	丹波市	青垣町小倉	白ヶ谷	1.0
223-056	桧倉	丹波市	青垣町桧倉	今立	4.0
223-057	大名草	丹波市	青垣町大名草	ウトンド	9.0
223-058	大名草2	丹波市	青垣町大名草	ウトンド	9.0
223-059	大名草3	丹波市	青垣町大名草	ゼナガ	9.0
223-060	大名草4	丹波市	青垣町大名草	ゼナガ	5.0
223-061	大名草5	丹波市	青垣町大名草	与左工門谷	8.0
223-062	大名草6	丹波市	青垣町大名草	砂後	3.0

山腹崩壊危険地区					
箇所番号	地区名	市町村名 (区入り)	大字	字	危険地区 面積
223-063	文室	丹波市	青垣町文室	中谷	4.0
223-064	稲土	丹波市	青垣町稲土	明号	3.0
223-065	稲土2	丹波市	青垣町稲土	尾畑	14.0
223-066	市原	丹波市	青垣町市原	岩台	6.0
223-067	中佐治	丹波市	青垣町中佐治	上ノ段ノ上	6.0
223-068	遠阪	丹波市	青垣町遠阪	アガサカ	11.0
223-069	遠阪2	丹波市	青垣町遠阪	泉	3.0
223-070	中佐治2	丹波市	青垣町中佐治	平野上	3.0
223-071	中佐治3	丹波市	青垣町中佐治	大寶	12.0
223-072	田井繩	丹波市	青垣町田井繩	長者ヶ谷	1.0
223-073	東芦田	丹波市	青垣町東芦田	和田垣	3.0
223-074	東芦田2	丹波市	青垣町東芦田	米留谷	1.0
223-075	東芦田3	丹波市	青垣町東芦田	穴ノ浦	12.0
223-076	東芦田4	丹波市	青垣町東芦田	竹の内	5.0
223-077	沢野	丹波市	青垣町沢野	矢ノ内容	1.0
223-078	小倉2	丹波市	青垣町小倉	森上山	4.0
223-079	稲土3	丹波市	青垣町稲土	水座	2.0
223-080	新才	丹波市	春日町新才	立石	1.0
223-081	古河	丹波市	春日町古河	池谷	1.0
223-082	黒井	丹波市	春日町黒井	兵主	5.0
223-083	黒井2	丹波市	春日町黒井	鳥ノ奥	1.0
223-084	小多利	丹波市	春日町小多利	高山	9.0
223-085	野上野	丹波市	春日町野上野	奥山	1.0
223-086	野上野2	丹波市	春日町野上野	ノノマ	1.0
223-087	国領	丹波市	春日町国領	西山王向山	2.0
223-088	国領2	丹波市	春日町国領	西山王	1.0
223-089	柚津	丹波市	春日町柚津	才木谷	1.0
223-090	鹿場	丹波市	春日町鹿場	畑ヶ谷	2.0
223-091	下三井庄	丹波市	春日町下三井庄	西山	1.0
223-092	下三井庄2	丹波市	春日町下三井庄	コロチ	1.0
223-093	下三井庄3	丹波市	春日町下三井庄	天神坪横尾	1.0
223-094	下三井庄4	丹波市	春日町下三井庄	天神坪横尾	1.0
223-095	下三井庄5	丹波市	春日町下三井庄	ナゴロチ	1.0
223-096	上三井庄	丹波市	春日町上三井庄	高谷	1.0
223-097	上三井庄2	丹波市	春日町上三井庄	西山	1.0
223-098	上三井庄3	丹波市	春日町上三井庄	大谷	3.0
223-099	上三井庄4	丹波市	春日町上三井庄	コウノス	1.0
223-100	栢野	丹波市	春日町栢野	西御在所	2.0
223-101	野瀬	丹波市	春日町野瀬	西ヶ谷	6.0
223-102	野瀬2	丹波市	春日町野瀬	寺ノ奥	2.0
223-103	野瀬3	丹波市	春日町野瀬	寺ノ奥	2.0
223-104	野瀬4	丹波市	春日町野瀬	寺ノ奥	2.0
223-105	野瀬5	丹波市	春日町野瀬	中山	2.0
223-106	野瀬6	丹波市	春日町野瀬	中山	4.0
223-107	野瀬7	丹波市	春日町野瀬	中山	2.0
223-108	野瀬8	丹波市	春日町野瀬	アカツチ	1.0
223-109	野瀬9	丹波市	春日町野瀬	生り	6.0
223-110	野瀬10	丹波市	春日町野瀬	ヒニコ	2.0
223-111	国領3	丹波市	春日町国領	高尾	2.0

山腹崩壊危険地区					
箇所番号	地区名	市町村名 (区入り)	大字	字	危険地区 面積
223-112	歌道谷	丹波市	春日町歌道谷	湯立	8.0
223-113	歌道谷2	丹波市	春日町歌道谷	湯立	3.0
223-114	下三井庄6	丹波市	春日町下三井庄		1.0
223-115	上三井庄5	丹波市	春日町上三井庄	三ノ谷	1.0
223-116	国領4	丹波市	春日町国領	高尾	1.0
223-117	井原	丹波市	山南町井原	イタリ山	6.0
223-118	小新屋	丹波市	山南町小新屋	大谷	4.0
223-119	五ヶ野	丹波市	山南町五ヶ野	東山	8.0
223-120	岩屋	丹波市	山南町岩屋	大戸	2.0
223-121	村森	丹波市	山南町村森	隙谷	13.0
223-122	岡本	丹波市	山南町岡本	アブ山	2.0
223-123	玉巻	丹波市	山南町玉巻	大谷	3.0
223-124	池谷	丹波市	山南町池谷	松ヶ鼻	3.0
223-125	北太田	丹波市	山南町北太田	大谷	6.0
223-126	北太田2	丹波市	山南町北太田	ゴウロ	4.0
223-127	畑内	丹波市	山南町畑内	カシハゲ	4.0
223-128	畑内2	丹波市	山南町畑内	カシハゲ	4.0
223-129	上滝	丹波市	山南町上滝	休場	5.0
223-130	上滝2	丹波市	山南町上滝	トチノキヒロハタ	2.0
223-131	阿草	丹波市	山南町阿草	大谷	1.0
223-132	阿草2	丹波市	山南町阿草	山中	1.0
223-133	阿草3	丹波市	山南町阿草	赤尾	2.0
223-134	阿草4	丹波市	山南町阿草	クワガタニ	3.0
223-135	阿草5	丹波市	山南町阿草	井ノ上西平	2.0
223-136	阿草6	丹波市	山南町阿草	井ノ上	2.0
223-137	青田	丹波市	山南町青田	ハセガクシ	4.0
223-138	谷川	丹波市	山南町谷川	垣内	6.0
223-139	谷川	丹波市	山南町谷川	奥谷	3.0
223-140	小野尻	丹波市	山南町小野尻	三組尾	16.0
223-141	小野尻2	丹波市	山南町小野尻	三組尾	11.0
223-142	白毫寺	丹波市	市島町白毫寺	梶ヶ谷	4.0
223-143	酒梨	丹波市	市島町酒梨	入江	2.0
223-144	市島	丹波市	市島町市島	サイノフジ	3.0
223-145	上鴨阪	丹波市	市島町上鴨阪	細谷	4.0
223-146	徳尾	丹波市	市島町徳尾	東山	2.0
223-147	徳尾2	丹波市	市島町徳尾	西大杉	3.0
223-148	下鴨阪	丹波市	市島町下鴨阪	立会山	5.0
223-149	下鴨阪2	丹波市	市島町下鴨阪	浄光庵	3.0
223-150	中竹田	丹波市	市島町中竹田	大谷	2.0
223-151	上竹田	丹波市	市島町上竹田	大谷	2.0
223-152	梶原	丹波市	市島町梶原	稲葉山	1.0
223-153	喜多	丹波市	市島町喜多	長谷山	1.0
223-154	岩戸	丹波市	市島町岩戸	カヤノ	3.0
223-155	岩戸2	丹波市	市島町岩戸	カヤノ	5.0
223-156	下竹田	丹波市	市島町下竹田	高谷	3.0
223-157	上牧	丹波市	市島町上牧	上ノ山	3.0
223-158	北奥	丹波市	市島町北奥	虚空蔵谷	1.0
223-159	北奥2	丹波市	市島町北奥	久保ヶ坂	1.0
223-160	北奥3	丹波市	市島町北奥	柴詰	1.0

山腹崩壊危険地区					
箇所番号	地区名	市町村名 (区入り)	大字	字	危険地区 面積
223-161	北奥4	丹波市	市島町北奥	鎌磨	3.0
223-162	南	丹波市	市島町南	シャレ	6.0
223-163	下竹田2	丹波市	市島町下竹田	石原	2.0
223-164	岩屋	丹波市	山南町岩屋	菅原	2.0
223-165	上成松	丹波市	氷上町上成松	京ノ尾山	3.0
223-166	長野	丹波市	氷上町長野	西山	2.0
223-901	山垣	丹波市	青垣町山垣	大見山	0.0
223-902	多利	丹波市	春日町多利	二間塚	0.0
224-001	峠下	南あわじ市	中条広田	中ノ谷	1.0
224-002	土井北1	南あわじ市	倭文土井	宝手来	1.0
224-003	土井北2	南あわじ市	倭文土井	宝手来	1.0
224-004	庄田北	南あわじ市	倭文庄田	中尾	1.0
224-005	倉ヶ谷	南あわじ市	倭文土井	倉ヶ谷	1.0
224-006	大日	南あわじ市	倭文長田	大日	3.0
224-007	土井東	南あわじ市	倭文庄田	山ノ谷	1.0
224-008	庄田南	南あわじ市	倭文庄田	山ノ谷	1.0
224-009	倭文長田	南あわじ市	倭文長田	北山	1.0
224-010	志田丸	南あわじ市	阿那賀	志田丸	1.0
224-011	袖川	南あわじ市	伊加利	袖川	11.0
224-012	伊加利有料道路	南あわじ市	伊加利	宮田	2.0
224-013	太唐原	南あわじ市	伊加利	太唐原	1.0
224-014	間河瀬池前	南あわじ市	志知奥	間河瀬	6.0
224-015	料金所入口	南あわじ市	志知奥	盗人谷	1.0
224-016	北山	南あわじ市	志知口	北山	3.0
224-017	馬ノ谷	南あわじ市	伊加利	馬ノ谷	2.0
224-018	隆泉寺横	南あわじ市	津井	西本村	1.0
224-019	津井1	南あわじ市	津井	堂ノ山	1.0
224-020	辰美中学校裏	南あわじ市	津井	西本村	2.0
224-021	西路北	南あわじ市	阿那賀	西路	25.0
224-022	西路南	南あわじ市	阿那賀	西路	2.0
224-023	西路	南あわじ市	阿那賀	西路	1.0
224-024	工場裏	南あわじ市	阿那賀	中尾山	1.0
224-025	丸山小学校上	南あわじ市	阿那賀	小磯	1.0
224-026	丸山	南あわじ市	阿那賀	丸山	2.0
224-027	丸山入口	南あわじ市	阿那賀	水口	1.0
224-028	小学校裏	南あわじ市	阿那賀	伊加利谷	1.0
224-029	松帆	南あわじ市	松帆	櫟田	2.0
224-030	津井2	南あわじ市	津井	雁子濱	1.0
224-031	中山	南あわじ市	志知奥	中山	1.0
224-032	辻ヶ谷	南あわじ市	倭文高	辻ヶ谷	2.0
224-033	町営住宅裏	南あわじ市	志知	佐礼尾	12.0
224-034	八木天野	南あわじ市	八木天野寺内		2.0
224-035	神社裏	南あわじ市	灘仁頃	西ノ山	1.0
224-036	宮の谷	南あわじ市	灘地野	宮の谷	1.0
224-037	農協裏	南あわじ市	灘土生		3.0
224-038	灘黒岩	南あわじ市	灘黒岩	口地取	1.0
224-039	白崎	南あわじ市	灘白崎	塔ヶ上	1.0
224-040	荒神	南あわじ市	沼島	荒神	11.0
224-041	鴨路	南あわじ市	阿万東町	鴨路	1.0

山腹崩壊危険地区					
箇所番号	地区名	市町村名 (区入り)	大字	字	危険地区 面積
224-042	西サカ	南あわじ市	阿万吹上町	西サカ	2.0
224-043	西ノ池	南あわじ市	阿万吹上町	西ノ池	1.0
224-044	十年松	南あわじ市	阿万塩屋町	十年松	2.0
224-045	又ノ浦	南あわじ市	福良	又ノ浦	1.0
224-046	東町1	南あわじ市	福良	東町	3.0
224-047	東町2	南あわじ市	福良	東町	4.0
224-048	清掃センター	南あわじ市	福良	東町	1.0
224-049	丹賀	南あわじ市	福良	丹賀	1.0
224-050	中学校裏	南あわじ市	福良	仁尾	1.0
224-051	仁尾	南あわじ市	福良	仁尾	1.0
224-052	西谷	南あわじ市	福良	西谷	2.0
224-053	鳥取	南あわじ市	福良	鳥取	1.0
224-054	阿万東町1	南あわじ市	阿万東町		1.0
224-055	南区	南あわじ市	沼島	南区	1.0
224-056	賀集野田	南あわじ市	賀集野田		4.0
224-057	阿万東町2	南あわじ市	阿万東町	西谷	1.0
224-058	才谷	南あわじ市	志知飯山寺	才谷	1.0
224-059	大池ノ南1	南あわじ市	津井	大池ノ南	1.0
224-060	大池ノ南2	南あわじ市	津井	大池ノ南	4.0
224-061	大池ノ南3	南あわじ市	津井	大池ノ南	4.0
224-901	賀集牛内	南あわじ市	賀集牛内		0.0
224-902	阿万上町	南あわじ市	阿万上町		0.0
225-001	生野町栃原1	朝来市	生野町栃原	達磨峰	11.0
225-002	生野町栃原2	朝来市	生野町栃原	カカ谷	2.0
225-003	生野町口銀谷1	朝来市	生野町口銀谷	小城山	2.0
225-004	生野町円山	朝来市	生野町円山	下込	1.0
225-005	生野町口銀谷2	朝来市	生野町口銀谷	荒神山	1.0
225-006	生野町口銀谷3	朝来市	生野町口銀谷	古城山	16.0
225-007	生野町新町	朝来市	生野町新町	新町	2.0
225-008	生野町黒川1	朝来市	生野町黒川	長野道	2.0
225-009	生野町黒川2	朝来市	生野町黒川	カサ淵	1.0
225-010	生野町竹原野1	朝来市	生野町竹原野	段兵衛	6.0
225-011	生野町竹原野2	朝来市	生野町竹原野	保居ヶ谷	15.0
225-012	生野町小野	朝来市	生野町小野	八長	4.0
225-013	生野町白口	朝来市	生野町白口	蛭谷	7.0
225-014	生野町真弓1	朝来市	生野町真弓	上片瀬	5.0
225-015	生野町真弓2	朝来市	生野町真弓	桂谷	4.0
225-016	生野町真弓3	朝来市	生野町真弓	南上山	6.0
225-017	生野町栃原	朝来市	生野町栃原	ホギ	1.0
225-018	和田山町高生田	朝来市	和田山町高生田	高生田	4.0
225-019	和田山町和田	朝来市	和田山町和田	和田谷山	3.0
225-020	和田山町竹ノ内1	朝来市	和田山町竹ノ内	森屋谷	2.0
225-021	和田山町竹ノ内2	朝来市	和田山町竹ノ内	山ノ内	1.0
225-022	和田山町竹ノ内3	朝来市	和田山町竹ノ内	奥	3.0
225-023	和田山町内海	朝来市	和田山町内海	一ノ倉	4.0
225-024	和田山町高生田	朝来市	和田山町高生田	小谷	1.0
225-025	和田山町柳原	朝来市	和田山町柳原	上ノ山	5.0
225-026	和田山町中	朝来市	和田山町中	尾鹿山	1.0
225-027	和田山町宮	朝来市	和田山町宮	小川	1.0

山腹崩壊危険地区					
箇所番号	地区名	市町村名 (区入り)	大字	字	危険地区 面積
225-028	和田山町法興寺	朝来市	和田山町法興寺	水井	2.0
225-029	和田山町加都	朝来市	和田山町加都	上山	2.0
225-030	和田山町竹田1	朝来市	和田山町竹田	古城山	2.0
225-031	和田山町竹田2	朝来市	和田山町竹田	古城山	1.0
225-032	和田山町三波1	朝来市	和田山町三波	段山	1.0
225-033	和田山町三波2	朝来市	和田山町三波	上山	1.0
225-034	和田山町枚田	朝来市	和田山町枚田	北山	2.0
225-035	和田山町和田山1	朝来市	和田山町和田山	西山	1.0
225-036	和田山町和田山2	朝来市	和田山町和田山	西山	1.0
225-037	和田山町和田山3	朝来市	和田山町和田山	東山	1.0
225-038	和田山町東谷	朝来市	和田山町東谷	コヤ谷	1.0
225-039	和田山町土田	朝来市	和田山町土田	北山	2.0
225-040	和田山町宮田	朝来市	和田山町宮田	塚ヶ谷	1.0
225-041	和田山町竹ノ内4	朝来市	和田山町竹ノ内	床尾	1.0
225-042	和田山町野村	朝来市	和田山町野村	クズイ	1.0
225-043	和田山町林垣	朝来市	和田山町林垣	随泉寺	1.0
225-044	和田山町寺谷	朝来市	和田山町寺谷	松の本	1.0
225-045	山東町大垣	朝来市	山東町大垣	大垣谷	1.0
225-046	山東町矢名瀬町1	朝来市	山東町矢名瀬町	陣東	1.0
225-047	山東町矢名瀬町2	朝来市	山東町矢名瀬町	陣東	1.0
225-048	山東町新堂	朝来市	山東町新堂	見尾	2.0
225-049	山東町大内	朝来市	山東町大内	カガ谷	1.0
225-050	山東町野間1	朝来市	山東町野間	石風呂	1.0
225-051	山東町野間2	朝来市	山東町野間	宮ノ奥	1.0
225-052	山東町塩田	朝来市	山東町塩田	下地	1.0
225-053	山東町矢名瀬町3	朝来市	山東町矢名瀬町	兎戸谷	2.0
225-054	山東町和賀	朝来市	山東町和賀	上ノ山	8.0
225-055	山東町早田	朝来市	山東町早田	医王山	1.0
225-056	山東町一品	朝来市	山東町一品	石亀	1.0
225-057	山東町柴	朝来市	山東町柴	日陰山	2.0
225-058	山東町粟鹿	朝来市	山東町粟鹿	西谷山	1.0
225-059	山東町三保	朝来市	山東町三保	御荒地	1.0
225-060	山東町柁木	朝来市	山東町柁木	向山	1.0
225-061	山東町与布土1	朝来市	山東町与布土	大谷	1.0
225-062	山東町与布土2	朝来市	山東町与布土	新京	2.0
225-063	山東町迫間1	朝来市	山東町迫間	後山	1.0
225-064	山東町迫間2	朝来市	山東町迫間	下山	4.0
225-065	山東町喜多垣	朝来市	山東町喜多垣	喜多垣	1.0
225-066	山東町大月	朝来市	山東町大月	東南山	2.0
225-067	山東町楽音寺	朝来市	山東町楽音寺	上町	1.0
225-068	山東町柴	朝来市	山東町柴	日向山	1.0
225-069	山東町越田	朝来市	山東町越田	上の段	1.0
225-070	沢	朝来市	沢	横尾	4.0
225-071	石田	朝来市	石田	カヤガサ	3.0
225-072	新井	朝来市	新井	山田	10.0
225-073	岩津1	朝来市	岩津	野の谷	2.0
225-074	岩津2	朝来市	岩津	中山	2.0
225-075	羽淵	朝来市	羽淵	以後	2.0
225-076	佐囊1	朝来市	佐囊	大サ	5.0

山腹崩壊危険地区					
箇所番号	地区名	市町村名 (区入り)	大字	字	危険地区 面積
225-077	佐囊2	朝来市	佐囊	テノホウ	8.0
225-078	佐囊3	朝来市	佐囊	王呂	5.0
225-079	佐囊4	朝来市	佐囊	村坂	2.0
225-080	佐囊5	朝来市	佐囊	マカリ山	1.0
225-081	佐囊6	朝来市	佐囊	マカリ山	1.0
225-082	八代	朝来市	八代	長谷波	1.0
225-083	新井1	朝来市	新井	崎山	3.0
225-084	新井2	朝来市	新井	中山	3.0
225-085	多々良木	朝来市	多々良木	茅畔	2.0
225-086	立脇	朝来市	立脇	赤溝	2.0
225-087	物部	朝来市	物部	寺加谷	2.0
225-088	岩津	朝来市	岩津	小谷	2.0
225-089	上八代1	朝来市	上八代	杉才	1.0
225-090	田路(1)	朝来市	田路	鳥ノ奥	1.0
225-091	上八代2	朝来市	上八代	字田輪	1.0
225-092	生野町栃原1	朝来市	生野町栃原	寺ノ谷	2.0
225-093	生野町栃原2	朝来市	生野町栃原	寺ノ谷	2.0
225-094	山口	朝来市	山口	奥谷	9.0
225-095	生野町栃原3	朝来市	生野町栃原	桑の山	5.0
225-096	山東町与布土3	朝来市	山東町与布土	樋ヶ淵	6.0
225-097	山内	朝来市	山内	北山	4.0
225-098	納座	朝来市	納座	仲山	4.0
225-099	田路(2)	朝来市	田路	エノジ	1.0
225-100	生野町栃原	朝来市	生野町栃原	寺ノ谷	2.0
225-101	山東町森	朝来市	山東町森	極楽	8.0
225-102	田路(3)	朝来市	田路	竹花	4.0
225-103	田路(4)	朝来市	田路	石谷	5.0
225-104	納座	朝来市	納座	ヒツクベ	22.0
225-105	和田山町和田	朝来市	和田山町和田	東	3.0
225-106	生野町黒川3	朝来市	生野町黒川	市野々	6.0
225-107	生野町真弓4	朝来市	生野町真弓	滝谷	3.0
225-108	田路(5)	朝来市	田路	カイジリ	1.0
226-001	奥地	淡路市	里	奥地	1.0
226-002	奥地2	淡路市	里	奥地	2.0
226-003	鳥谷	淡路市	里	鳥谷	2.0
226-004	網代裏	淡路市	塩尾	網代	4.0
226-005	志筑1	淡路市	志筑	石神	1.0
226-006	志筑2	淡路市	志筑		1.0
226-007	志筑3	淡路市	志筑	石畑	1.0
226-008	志筑4	淡路市	志筑	石畑	3.0
226-009	佐古	淡路市	中田	佐古	1.0
226-010	麻耶山南	淡路市	佐野	神原	1.0
226-011	山坪谷	淡路市	興隆寺	山坪谷	1.0
226-012	中山	淡路市	野田尾	中山	9.0
226-013	長沢西上1	淡路市	長沢	掘	1.0
226-014	長沢西上2	淡路市	長沢	岩尾	1.0
226-015	麻耶山(下)	淡路市	野田尾	高山	2.0
226-016	木曾上畑	淡路市	木曾上畑	脇	1.0
226-017	中田	淡路市	中田	出雲	1.0

山腹崩壊危険地区					
箇所番号	地区名	市町村名 (区入り)	大字	字	危険地区 面積
226-018	池の内	淡路市	池の内	榎谷	1.0
226-019	鶴崎	淡路市	岩屋	鶴崎	1.0
226-020	古城跡	淡路市	岩屋	古城跡	1.0
226-021	役場裏	淡路市	岩屋	茶間	1.0
226-022	城跡	淡路市	岩屋	城崎	2.0
226-023	場中	淡路市	楠本	場中	1.0
226-024	長谷ヶ谷	淡路市	岩屋	長谷ヶ谷	1.0
226-025	室津金毘羅宮裏	淡路市	室津	丸山	1.0
226-026	生田畑	淡路市	生田畑	井ノ本	2.0
226-027	黒谷	淡路市	黒谷	大戸	1.0
226-028	斗ノ内乙崎	淡路市	斗ノ内	乙崎	1.0
226-029	土生谷	淡路市	育波	土生谷	1.0
226-030	育波1	淡路市	育波	土生谷	1.0
226-031	資料館裏	淡路市	浅野南	神田原	1.0
226-032	西ノ開戸	淡路市	浅野南	西ノ開戸	1.0
226-033	小田土井	淡路市	小田	土井	1.0
226-034	小学校裏	淡路市	仁井	井の内	1.0
226-035	東山	淡路市	仁井	東山	1.0
226-036	長畠1	淡路市	長畠	休場	1.0
226-037	長畠2	淡路市	長畠	笹尾	1.0
226-038	育波2	淡路市	育波		1.0
226-039	富島島脇	淡路市	富島	島脇	2.0
226-040	戸ヶ鼻池	淡路市	野島常盤	大戸	1.0
226-041	野島墓浦1	淡路市	野島墓浦	大戸	2.0
226-042	野島墓浦2	淡路市	野島墓浦	小松原	3.0
226-043	野島常盤	淡路市	野島常盤	城	1.0
226-044	大谷	淡路市	野島轟木	大谷	4.0
226-045	野島轟木1	淡路市	野島轟木	大谷	2.0
226-046	野島轟木2	淡路市	野島轟木	大谷	2.0
226-047	野島轟木3	淡路市	野島轟木	馬目ヶ谷	2.0
226-048	野島轟木4	淡路市	野島轟木	浅谷	7.0
226-049	瀬戸川	淡路市	野島大川	瀬戸川	2.0
226-050	野島大川	淡路市	野島大川	大平	5.0
226-051	野島江崎1	淡路市	野島江崎	青梨	1.0
226-052	野島江崎2	淡路市	野島江崎	大谷	2.0
226-053	野島江崎3	淡路市	野島江崎	大谷	3.0
226-054	野島江崎4	淡路市	野島江崎	新開	1.0
226-055	芦谷	淡路市	野島江崎	芦谷	2.0
226-056	野島江崎5	淡路市	野島江崎	谷山	1.0
226-057	野島江崎6	淡路市	野島江崎	小屋谷	1.0
226-058	野島江崎7	淡路市	野島江崎	小屋谷	1.0
226-059	野島江崎8	淡路市	野島江崎	小磯	1.0
226-060	野島江崎9	淡路市	野島江崎	小屋谷	1.0
226-061	野島江崎10	淡路市	野島江崎	小磯	1.0
226-062	野島江崎11	淡路市	野島江崎	小磯	1.0
226-063	育波3	淡路市	育波		1.0
226-064	野島墓浦3	淡路市	野島墓浦		1.0
226-065	長畠3	淡路市	長畠	笹尾	1.0
226-066	生田田尻2	淡路市	生田田尻	片平	1.0

山腹崩壊危険地区					
箇所番号	地区名	市町村名 (区入り)	大字	字	危険地区 面積
226-067	山田	淡路市	山田	西谷	1.0
226-068	草香	淡路市	草香	松本	1.0
226-069	草香北1	淡路市	草香北	丸山	1.0
226-070	丸山	淡路市	草香北	亀ヶ熊	2.0
226-071	柳沢	淡路市	柳沢	森口	3.0
226-072	深山	淡路市	江井	深山	1.0
226-073	竹谷	淡路市	竹谷	大谷	1.0
226-074	大水谷	淡路市	江井	大水谷	2.0
226-075	江井小学校裏	淡路市	江井	力ヶ	2.0
226-076	平見	淡路市	江井	平見	1.0
226-077	生コン裏	淡路市	江井	小水谷口	2.0
226-078	井ノ上	淡路市	上河合	井ノ上	1.0
226-079	撫南	淡路市	郡家	丸山ノ下	2.0
226-080	二又	淡路市	郡家	二又	1.0
226-081	北山	淡路市	北山	大谷	1.0
226-082	住居谷	淡路市	尾崎	住居谷	4.0
226-083	文蔵	淡路市	新村	文蔵	1.0
226-084	枯木	淡路市	尾崎	枯木	1.0
226-085	野田	淡路市	釜口	野田	2.0
226-086	里	淡路市	釜口	里	2.0
226-087	仮屋谷	淡路市	下田	仮屋谷	1.0
226-088	北山	淡路市	久留麻	北山	3.0
226-089	白山神社	淡路市	白山	白山	1.0
226-090	夫妻石	淡路市	白山	夫妻石	1.0
226-091	伯母様	淡路市	白山	伯母様	1.0
226-092	太古田山	淡路市	白山	太古田山	1.0
226-093	役場裏	淡路市	久留麻	宮山	5.0
226-094	粟谷	淡路市	楠本	粟谷	1.0
226-095	井出ノ上	淡路市	楠本	井出ノ上	1.0
226-096	大阪	淡路市	楠本	大阪	1.0
226-097	天筒	淡路市	楠本	天筒	1.0
226-098	柿木谷	淡路市	楠本	柿木谷	11.0
226-099	叩石	淡路市	室津	叩石	1.0
226-100	西山	淡路市	高山	西山	1.0
226-101	藤ノ木	淡路市	井手	藤ノ木	1.0
226-102	大木谷	淡路市	尾崎	大木谷	1.0
226-103	東	淡路市	生穂	東	2.0
226-104	梅ノ木	淡路市	生田田尻	梅ノ木	1.0
226-105	鳥取	淡路市	佐野	鳥取	1.0
227-001	山崎町下比地	宍粟市	山崎町下比地	湯谷ヶ口	4.0
227-002	山崎町段	宍粟市	山崎町段	観音谷	2.0
227-003	山崎町土万1	宍粟市	山崎町土万	小保木	5.0
227-004	山崎町土万2	宍粟市	山崎町土万	山根	4.0
227-005	山崎町塩山	宍粟市	山崎町塩山	加賀須	4.0
227-006	山崎町大沢	宍粟市	山崎町大沢	河内	4.0
227-007	野々谷	宍粟市	山崎町大谷	野々谷	9.0
227-008	山崎町小茅野1	宍粟市	山崎町小茅野	二ノ畑	3.0
227-009	山崎町小茅野2	宍粟市	山崎町小茅野	宮ノ下	10.0
227-010	山崎町小茅野3	宍粟市	山崎町小茅野	上月	5.0

山腹崩壊危険地区					
箇所番号	地区名	市町村名 (区入り)	大字	字	危険地区 面積
227-011	山崎町塩山	宍粟市	山崎町塩山	赤坂	5.0
227-012	山崎町土万3	宍粟市	山崎町土万	サコ山	14.0
227-013	山崎町塩田1	宍粟市	山崎町塩田	籠桶	3.0
227-014	山崎町青木	宍粟市	山崎町青木	向イ谷	6.0
227-015	山崎町塩田2	宍粟市	山崎町塩田	成岡	3.0
227-016	山崎町塩田3	宍粟市	山崎町塩田	北谷口	8.0
227-017	山崎町塩田4	宍粟市	山崎町塩田	政所	4.0
227-018	山崎町塩田5	宍粟市	山崎町塩田	木戸	2.0
227-019	山崎町青木1	宍粟市	山崎町青木	廻り谷	29.0
227-020	山崎町青木2	宍粟市	山崎町青木	槇谷	5.0
227-021	山崎町青木3	宍粟市	山崎町青木	三田ノ上	7.0
227-022	山崎町高下1	宍粟市	山崎町高下	大谷	6.0
227-023	山崎町高下2	宍粟市	山崎町高下	管本	11.0
227-024	山崎町高下3	宍粟市	山崎町高下	米山	4.0
227-025	山崎町市場	宍粟市	山崎町市場	法津	6.0
227-026	山崎町加生	宍粟市	山崎町加生	奥ノ谷山	9.0
227-027	山崎町上寺1	宍粟市	山崎町上寺	雨ノ鼻	1.0
227-028	山崎町上寺2	宍粟市	山崎町上寺	雨ノ鼻	7.0
227-029	山崎町上牧谷	宍粟市	山崎町上牧谷	高下	1.0
227-030	山崎町東下野1	宍粟市	山崎町東下野	西田	20.0
227-031	山崎町東下野2	宍粟市	山崎町東下野	井口	16.0
227-032	山崎町中野1	宍粟市	山崎町中野	三度佐	7.0
227-033	山崎町中野2	宍粟市	山崎町中野	宮ノ元	2.0
227-034	山崎町上ノ1	宍粟市	山崎町上ノ	老後	17.0
227-035	山崎町上ノ2	宍粟市	山崎町上ノ	田ノ上	31.0
227-036	山崎町上ノ3	宍粟市	山崎町上ノ	川原山口	19.0
227-037	山崎町上ノ4	宍粟市	山崎町上ノ	上ノ山	34.0
227-038	山崎町中野3	宍粟市	山崎町中野	権現	10.0
227-039	山崎町東下野3	宍粟市	山崎町東下野	ナサラベ	2.0
227-040	山崎町上牧谷	宍粟市	山崎町上牧谷	糸崎	1.0
227-041	山崎町片山	宍粟市	山崎町片山	山根	7.0
227-042	山崎町生谷	宍粟市	山崎町生谷	東法師ヶ谷	2.0
227-043	山崎町三津	宍粟市	山崎町三津	北山	6.0
227-044	山崎町五十波1	宍粟市	山崎町五十波	大畑	6.0
227-045	山崎町五十波2	宍粟市	山崎町五十波	才の元	2.0
227-046	山崎町田井1	宍粟市	山崎町田井	妙慶谷	1.0
227-047	山崎町田井2	宍粟市	山崎町田井	菖蒲谷	25.0
227-048	山崎町田井3	宍粟市	山崎町田井	宮ノ谷	12.0
227-049	山崎町清野	宍粟市	山崎町清野	長谷	4.0
227-050	山崎町杉ヶ瀬	宍粟市	山崎町杉ヶ瀬	クシヶ谷	23.0
227-051	山崎町矢原	宍粟市	山崎町矢原	宮ノ谷	10.0
227-052	山崎町中	宍粟市	山崎町中	中山	1.0
227-053	山崎町三谷	宍粟市	山崎町三谷	道上	4.0
227-054	山崎町須賀沢	宍粟市	山崎町須賀沢	非尼谷	2.0
227-055	山崎町川戸1	宍粟市	山崎町川戸	上ノ山	2.0
227-056	山崎町川戸2	宍粟市	山崎町川戸	上ノ山	2.0
227-057	山崎町宇原	宍粟市	山崎町宇原	堰山	3.0
227-058	山崎町母栖	宍粟市	山崎町母栖	上ノ山	7.0
227-059	山崎町塩山	宍粟市	山崎町塩山	宮ノ段	2.0

山腹崩壊危険地区					
箇所番号	地区名	市町村名 (区入り)	大字	字	危険地区 面積
227-060	山崎町段	宍粟市	山崎町段	亀ノ尾	4.0
227-061	山崎町葛根	宍粟市	山崎町葛根	畑尻の上	14.0
227-062	山崎町元山崎	宍粟市	山崎町元山崎	上ノ山	1.0
227-063	山崎町三谷	宍粟市	山崎町三谷	淡路	6.0
227-064	一宮町閨賀	宍粟市	一宮町閨賀	高畑	7.0
227-065	一宮町深河谷1	宍粟市	一宮町深河谷	弥治郎谷山	4.0
227-066	一宮町深河谷2	宍粟市	一宮町深河谷	上工谷	16.0
227-067	一宮町西深1	宍粟市	一宮町西深	上ノ山	20.0
227-068	一宮町西深2	宍粟市	一宮町西深	小田	9.0
227-069	一宮町深河谷3	宍粟市	一宮町深河谷	舟谷	10.0
227-070	一宮町三方町	宍粟市	一宮町三方町	城山	8.0
227-071	一宮町公文	宍粟市	一宮町公文	峡	6.0
227-072	一宮町百千家満	宍粟市	一宮町百千家満	寺垣内	3.0
227-073	一宮町倉床	宍粟市	一宮町倉床	生身	3.0
227-074	一宮町黒原	宍粟市	一宮町黒原	西坂谷	1.0
227-075	一宮町黒原	宍粟市	一宮町黒原	丑ノ谷	2.0
227-076	一宮町上岸田1	宍粟市	一宮町上岸田	戸谷	8.0
227-077	一宮町上岸田2	宍粟市	一宮町上岸田	松葉谷	2.0
227-078	一宮町福中	宍粟市	一宮町福中	イシコロビ	5.0
227-079	一宮町草木	宍粟市	一宮町草木	西家の上	4.0
227-080	一宮町千町	宍粟市	一宮町千町	浦山	16.0
227-081	一宮町福知1	宍粟市	一宮町福知	田ノ小屋	30.0
227-082	一宮町福知2	宍粟市	一宮町福知	登り	6.0
227-083	一宮町福知3	宍粟市	一宮町福知	向ヒ山	2.0
227-084	一宮町福知4	宍粟市	一宮町福知	長山	3.0
227-085	一宮町生栖	宍粟市	一宮町生栖	梶原	15.0
227-086	一宮町安積	宍粟市	一宮町安積	曲里山	44.0
227-087	一宮町下野田	宍粟市	一宮町下野田	トチノ元	39.0
227-088	一宮町東市場	宍粟市	一宮町東市場	人ツ山	6.0
227-089	一宮町黒原	宍粟市	一宮町黒原	ホウ山	5.0
227-090	一宮町深河谷	宍粟市	一宮町深河谷	川永	17.0
227-091	一宮町西深	宍粟市	一宮町西深	垣見口	5.0
227-092	波賀町日見谷1	宍粟市	波賀町日見谷	ホラ谷	9.0
227-093	波賀町日見谷2	宍粟市	波賀町日見谷	ホキ	9.0
227-094	波賀町小野1	宍粟市	波賀町小野	タヌキヨ	9.0
227-095	波賀町上野	宍粟市	波賀町上野	段林	11.0
227-096	波賀町小野2	宍粟市	波賀町小野	向ヒ山	2.0
227-097	波賀町小野3	宍粟市	波賀町小野	ヒナ山	11.0
227-098	波賀町安賀	宍粟市	波賀町安賀	空林	17.0
227-099	波賀町有賀	宍粟市	波賀町有賀	ホキノ上	1.0
227-100	波賀町齊木	宍粟市	波賀町齊木	漆谷	2.0
227-101	波賀町原1	宍粟市	波賀町原	宮ノ谷	16.0
227-102	波賀町原2	宍粟市	波賀町原	トチサコ	2.0
227-103	波賀町日ノ原	宍粟市	波賀町日ノ原	西ニレンジ	5.0
227-104	波賀町鹿伏1	宍粟市	波賀町鹿伏	植木	7.0
227-105	波賀町鹿伏2	宍粟市	波賀町鹿伏	セイキ	3.0
227-106	波賀町戸倉1	宍粟市	波賀町戸倉	スガ町	6.0
227-107	波賀町戸倉2	宍粟市	波賀町戸倉	スガ町	9.0
227-108	波賀町戸倉3	宍粟市	波賀町戸倉	宮ノ後	4.0

山腹崩壊危険地区					
箇所番号	地区名	市町村名 (区入り)	大字	字	危険地区 面積
227-109	波賀町戸倉4	宍粟市	波賀町戸倉	上向山	4.0
227-110	波賀町道谷1	宍粟市	波賀町道谷	町通り	8.0
227-111	波賀町道谷2	宍粟市	波賀町道谷	畑ヶ谷	5.0
227-112	波賀町戸倉5	宍粟市	波賀町戸倉	杉谷	9.0
227-113	波賀町鹿伏3	宍粟市	波賀町鹿伏	鶴ヶ岡	4.0
227-114	波賀町鹿伏4	宍粟市	波賀町鹿伏	堂山	4.0
227-115	波賀町鹿伏5	宍粟市	波賀町鹿伏	カイサコ	4.0
227-116	波賀町引原	宍粟市	波賀町引原	三久安	8.0
227-117	波賀町日ノ原1	宍粟市	波賀町日ノ原	大曲り	18.0
227-118	波賀町日ノ原2	宍粟市	波賀町日ノ原	二連瀬	10.0
227-119	波賀町原1	宍粟市	波賀町原	防垣内	6.0
227-120	波賀町原2	宍粟市	波賀町原	権現	2.0
227-121	波賀町原3	宍粟市	波賀町原	権現	4.0
227-122	波賀町野尻	宍粟市	波賀町野尻	向山	8.0
227-123	波賀町皆木	宍粟市	波賀町皆木	白口	17.0
227-124	波賀町上野1	宍粟市	波賀町上野	徳長	3.0
227-125	波賀町上野2	宍粟市	波賀町上野	城	2.0
227-126	波賀町谷1	宍粟市	波賀町谷	溝野山	6.0
227-127	波賀町谷2	宍粟市	波賀町谷	中山	6.0
227-128	波賀町谷3	宍粟市	波賀町谷	東山	5.0
227-129	波賀町今市	宍粟市	波賀町今市	森の前	1.0
227-130	波賀町鹿伏	宍粟市	波賀町鹿伏	清木	8.0
227-131	千種町下河野	宍粟市	千種町下河野	宮ノ下	10.0
227-132	千種町室	宍粟市	千種町室	奥	1.0
227-133	千種町室	宍粟市	千種町室	奥	3.0
227-134	千種町西山1	宍粟市	千種町西山	門前	4.0
227-135	千種町西山2	宍粟市	千種町西山	花尻	7.0
227-136	千種町西山3	宍粟市	千種町西山	垣内	3.0
227-137	千種町千草	宍粟市	千種町千草	木ノ原	7.0
227-138	千種町河内1	宍粟市	千種町河内	高保木	8.0
227-139	千種町河内2	宍粟市	千種町河内	水木	5.0
227-140	千種町河内3	宍粟市	千種町河内	下田	4.0
227-141	千種町岩野辺1	宍粟市	千種町岩野辺	森脇	7.0
227-142	千種町岩野辺2	宍粟市	千種町岩野辺	室谷	12.0
227-143	千種町岩野辺3	宍粟市	千種町岩野辺	高山	3.0
227-144	千種町岩野辺4	宍粟市	千種町岩野辺	山田	4.0
227-145	千種町黒土	宍粟市	千種町黒土	道ノ上	13.0
227-146	千種町鷹巣1	宍粟市	千種町鷹巣	棟山	1.0
227-147	千種町鷹巣2	宍粟市	千種町鷹巣	村ノ内	9.0
227-148	千種町鷹巣3	宍粟市	千種町鷹巣	村ノ岡	1.0
227-149	千種町下河野	宍粟市	千種町下河野	井筒元	6.0
227-150	千種町岩野辺	宍粟市	千種町岩野辺	円の元	1.0
227-151	千種町鷹巣4	宍粟市	千種町鷹巣	谷口	6.0
227-152	山崎町梯	宍粟市	山崎町梯	毛剃	20.0
227-153	山崎町上ノ	宍粟市	山崎町上ノ	老後下	16.0
227-154	山崎町与位	宍粟市	山崎町与位	シカキ谷	23.0
227-155	山崎町五十波	宍粟市	山崎町五十波	大畑	11.0
227-156	一宮町草木	宍粟市	一宮町草木	向山	6.0
227-157	一宮町横山	宍粟市	一宮町横山	上ミ谷	7.0

山腹崩壊危険地区					
箇所番号	地区名	市町村名 (区入り)	大字	字	危険地区 面積
227-158	一宮町安積	宍粟市	一宮町安積	本谷	6.0
227-159	一宮町能倉	宍粟市	一宮町能倉	地ゴク谷	1.0
227-160	一宮町上岸田	宍粟市	一宮町上岸田	滝山	8.0
227-161	波賀町上野1	宍粟市	波賀町上野	中谷	2.0
227-162	波賀町上野2	宍粟市	波賀町上野	墓地	6.0
227-163	波賀町上野3	宍粟市	波賀町上野	上東山	4.0
227-164	一宮町上野田	宍粟市	一宮町上野田	打呑口	6.0
227-165	有賀(2)	宍粟市	たつの市	長谷	4.0
227-166	千草(2)	宍粟市	宍粟市		15.0
227-167	金山	宍粟市	一宮町安積	金山	2.0
227-168	丸山	宍粟市	一宮町安積	丸山	3.0
227-169	森ヶ八十	宍粟市	一宮町閏賀	森ヶ八十	2.0
227-170	高畑	宍粟市	一宮町閏賀	高畑	2.0
227-171	フクラガ谷	宍粟市	一宮町河原田	フクラガ谷	1.0
227-172	フクラガ谷	宍粟市	一宮町河原田	フクラガ谷	3.0
227-173	エフカ	宍粟市	一宮町河原田	エフカ	2.0
227-174	下垣内	宍粟市	一宮町草木	下垣内	2.0
227-175	大谷	宍粟市	一宮町草木	大谷	11.0
227-176	子ジレガサコ	宍粟市	一宮町草木	子ジレガサコ	3.0
227-177	手洗	宍粟市	一宮町公文	手洗	2.0
227-178	構谷垣内	宍粟市	一宮町公文	構谷垣内	0.0
227-179	上富士野	宍粟市	一宮町倉床	上富士野	4.0
227-180	桑垣	宍粟市	一宮町倉床	桑垣	3.0
227-181	浜廻	宍粟市	一宮町倉床	浜廻	2.0
227-182	西坂谷	宍粟市	一宮町黒原	西坂谷	1.0
227-183	東坂谷	宍粟市	一宮町黒原	東坂谷	2.0
227-184	太谷	宍粟市	一宮町黒原	太谷	2.0
227-185	谷口	宍粟市	一宮町黒原	谷口	2.0
227-186	下山	宍粟市	一宮町嶋田	下山ほか	2.0
227-187	井ノ谷	宍粟市	一宮町千町	井ノ谷	0.0
227-188	向ヒ	宍粟市	一宮町千町	向ヒ	5.0
227-189	林	宍粟市	一宮町千町	林	4.0
227-190	寺ノ上	宍粟市	一宮町西安積	寺ノ上	0.0
227-191	馬ジ	宍粟市	一宮町西深ほか	馬ジほか	11.0
227-192	前田	宍粟市	一宮町能倉	前田	3.0
227-193	打呑口	宍粟市	一宮町能倉	打呑口	15.0
227-194	上高下	宍粟市	一宮町東河内	上高下	3.0
227-195	堂垣内	宍粟市	一宮町百千家満	堂垣内	4.0
227-196	金山末	宍粟市	一宮町深河谷	金山末	5.0
227-197	下河原	宍粟市	一宮町深河谷	下河原	11.0
227-198	五蔵山	宍粟市	一宮町深河谷	五蔵山	7.0
227-199	ユリ上エ	宍粟市	一宮町深河谷	ユリ上エ	6.0
227-200	アラボリ	宍粟市	一宮町福知	アラボリ	4.0
227-201	吉野	宍粟市	一宮町福中	吉野	4.0
227-202	登り	宍粟市	一宮町福中	登り	8.0
227-203	白口向ヒ	宍粟市	一宮町福中	白口向ヒ	4.0
227-204	白口向ヒ	宍粟市	一宮町福中	白口向ヒ	6.0
227-205	弥次郎谷	宍粟市	一宮町閏賀	弥次郎谷	2.0
227-206	弥次郎谷	宍粟市	一宮町閏賀	弥次郎谷	3.0

山腹崩壊危険地区					
箇所番号	地区名	市町村名 (区入り)	大字	字	危険地区 面積
227-207	山平	宍粟市	千種町河呂	山平	4.0
227-208	河久保	宍粟市	千種町河呂	河久保	20.0
227-209	河久保	宍粟市	千種町河呂	河久保	16.0
227-210	松ノ木	宍粟市	千種町河内	松ノ木	35.0
227-211	河久保	宍粟市	千種町河内	河久保ほか	28.0
227-212	河久保	宍粟市	千種町河内	河久保ほか	6.0
227-213	猶原	宍粟市	千種町下河野	猶原	4.0
227-214	西谷	宍粟市	千種町七野	西谷	4.0
227-215	上ミ山	宍粟市	波賀町今市	上ミ山	5.0
227-216	中島	宍粟市	波賀町小野	中島	5.0
227-217	鶴ヶ岡	宍粟市	波賀町鹿伏	鶴ヶ岡	4.0
227-218	西奥山	宍粟市	波賀町谷	西奥山	3.0
227-219	小谷	宍粟市	波賀町野尻	小谷	7.0
227-220	大将	宍粟市	波賀町原	大将	4.0
227-221	カラウコ	宍粟市	波賀町引原	カラウコ	8.0
227-222	長野	宍粟市	波賀町日見谷	長野	2.0
227-223	和田	宍粟市	波賀町日見谷	和田ほか	6.0
227-224	大畑	宍粟市	山崎町五十波	大畑	9.0
227-225	戸谷	宍粟市	山崎町青木	戸谷	6.0
227-226	源ノ段	宍粟市	山崎町上比地	源ノ段	4.0
227-227	山才	宍粟市	山崎町宇野	山才	4.0
227-228	場ヶ谷	宍粟市	山崎町大沢	場ヶ谷	3.0
227-229	小河内	宍粟市	山崎町大沢	小河内	2.0
227-230	小矢ノ東平	宍粟市	山崎町葛根	小矢ノ東平	5.0
227-231	畑尻ノ山	宍粟市	山崎町葛根	畑尻ノ山	5.0
227-232	矢ノ山	宍粟市	山崎町葛根	矢ノ山	12.0
227-233	カシ谷	宍粟市	山崎町岸田	カシ谷	2.0
227-234	シャレ谷	宍粟市	山崎町岸田	シャレ谷	7.0
227-235	池ノ谷	宍粟市	山崎町高下	池ノ谷	7.0
227-236	万燈山	宍粟市	山崎町高所	万燈山	2.0
227-237	鍛冶屋谷	宍粟市	山崎町高所	鍛冶屋谷	1.0
227-238	丸山	宍粟市	山崎町塩田	丸山	5.0
227-239	丸山	宍粟市	山崎町塩田	丸山	4.0
227-240	焼尾	宍粟市	山崎町塩田	焼尾	2.0
227-241	中川原	宍粟市	山崎町塩田	中川原	2.0
227-242	加賀須	宍粟市	山崎町塩山	加賀須	6.0
227-243	下谷	宍粟市	山崎町下比地	下谷	4.0
227-244	長泉寺	宍粟市	山崎町下町	長泉寺	6.0
227-245	横谷	宍粟市	山崎町段	横谷ほか	6.0
227-246	駒ヶ谷	宍粟市	山崎町矢原	駒ヶ谷	13.0
227-247	岩ヶ谷	宍粟市	山崎町横須	岩ヶ谷	5.0
227-248	山ノ下	宍粟市	山崎町横須	山ノ下	0.0
227-249	岩ヶ谷	宍粟市	山崎町横須	岩ヶ谷	8.0
227-250	千種町七野	宍粟市	千種町七野	山根	2.0
227-251	向河原	宍粟市	千種町七野	向河原	2.0
228-001	上久米	加東市	上久米		3.0
228-002	下久米	加東市	下久米	宮下	2.0
228-003	上鴨川北山ノ北	加東市	上鴨川	北山ノ北	1.0
228-004	上鴨川	加東市	上鴨川		5.0

山腹崩壊危険地区					
箇所番号	地区名	市町村名 (区入り)	大字	字	危険地区 面積
228-005	上鴨川北山	加東市	上鴨川	北山	2.0
228-006	平木御嶽山	加東市	平木	御嶽山	19.0
228-007	平木上南	加東市	平木	上南	1.0
228-008	下滝野	加東市	下滝野		1.0
228-009	栄枝	加東市	栄枝	西ノ越	1.0
228-010	松沢	加東市	松沢	大深谷	1.0
228-011	岩屋1	加東市	岩屋	谷垣内	1.0
228-012	永福王子ノ前	加東市	永福	王子ノ前	1.0
228-013	永福畑ヶ谷	加東市	永福	畑ヶ谷	2.0
228-014	横谷	加東市	横谷	櫻谷	1.0
228-015	岩屋2	加東市	岩屋	谷垣ノ内	1.0
229-001	揖西町竹原	たつの市	揖西町竹原	播磨塚	3.0
229-002	揖西町長尾1	たつの市	揖西町長尾	薬師山	1.0
229-003	揖西町長尾2	たつの市	揖西町長尾	裏山	5.0
229-004	揖西町小犬丸1	たつの市	揖西町小犬丸	佐水奥山	4.0
229-005	揖西町小犬丸2	たつの市	揖西町小犬丸	中谷奥山	7.0
229-006	揖西町北沢	たつの市	揖西町北沢	追谷	7.0
229-007	龍野町中井	たつの市	龍野町中井	片林	5.0
229-008	揖西町中垣内	たつの市	揖西町中垣内	黒岩	4.0
229-009	揖西町小神	たつの市	揖西町小神	東山	3.0
229-010	龍野町片山	たつの市	龍野町片山	寺裏	14.0
229-011	神岡町沢田	たつの市	神岡町沢田	権保谷	34.0
229-012	龍野町中井	たつの市	龍野町中井	中垣内	7.0
229-013	誉田町内山	たつの市	誉田町内山	上ノ山	1.0
229-014	揖西町竹原	たつの市	揖西町竹原	播磨塚	1.0
229-015	揖西町前地	たつの市	揖西町前地	清水寺	1.0
229-016	揖西町尾崎	たつの市	揖西町尾崎	台山	1.0
229-017	新宮町下筋原	たつの市	新宮町下筋原	スゲノ谷	3.0
229-018	新宮町角亀	たつの市	新宮町角亀	坂根	3.0
229-019	新宮町上筋原	たつの市	新宮町上筋原	奥ノ谷	1.0
229-020	新宮町芝田	たつの市	新宮町芝田	荒神山	9.0
229-021	新宮町栗町	たつの市	新宮町栗町	藤木	14.0
229-022	新宮町栗町	たつの市	新宮町栗町	倉ノ尾	24.0
229-023	新宮町奥小屋	たつの市	新宮町奥小屋	向山	6.0
229-024	新宮町千本	たつの市	新宮町千本	西河内北山	15.0
229-025	新宮町宮内	たつの市	新宮町宮内	下山	23.0
229-026	新宮町吉島	たつの市	新宮町吉島	松山	11.0
229-027	新宮町香山	たつの市	新宮町香山	北山	13.0
229-028	新宮町新宮	たつの市	新宮町新宮	峠ノ松	22.0
229-029	新宮町二柏野	たつの市	新宮町二柏野	東山	1.0
229-030	揖保川町馬場	たつの市	揖保川町馬場	北山	15.0
229-031	揖保川町金剛山1	たつの市	揖保川町金剛山	黒岩	1.0
229-032	揖保川町金剛山2	たつの市	揖保川町金剛山	一本松	1.0
229-033	揖保川町浦部	たつの市	揖保川町浦部	北山	3.0
229-034	揖保川町正条	たつの市	揖保川町正条	山王	5.0
229-035	揖保川町原	たつの市	揖保川町原	東山	8.0
229-036	揖保川町片島	たつの市	揖保川町片島	寺山	7.0
229-037	揖保川町二塚	たつの市	揖保川町二塚	水谷	4.0
229-038	揖保川町正条	たつの市	揖保川町正条	塚本	1.0

山腹崩壊危険地区					
箇所番号	地区名	市町村名 (区入り)	大字	字	危険地区 面積
229-039	揖保川町養久	たつの市	揖保川町養久	高畑	2.0
229-040	揖保川町半田	たつの市	揖保川町半田	西山	1.0
229-041	御津町中島1	たつの市	御津町中島	上山王	1.0
229-042	御津町中島2	たつの市	御津町中島	南山	2.0
229-043	御津町中島3	たつの市	御津町中島	南山	7.0
229-044	御津町碓岩1	たつの市	御津町碓岩	北山・黒崎	7.0
229-045	御津町碓岩2	たつの市	御津町碓岩	塚黒	2.0
229-046	御津町黒崎	たつの市	御津町黒崎	武山	1.0
229-047	御津町岩見	たつの市	御津町岩見	西大門	4.0
229-048	御津町朝臣1	たつの市	御津町朝臣	浅池	1.0
229-049	御津町朝臣2	たつの市	御津町朝臣	万燈・山田ノ上	8.0
229-050	御津町黒崎1	たつの市	御津町黒崎	東綾部	1.0
229-051	御津町黒崎2	たつの市	御津町黒崎	折敷谷	1.0
229-052	御津町黒崎3	たつの市	御津町黒崎	基山	1.0
229-053	御津町室津1	たつの市	御津町室津	地唐谷	1.0
229-054	御津町室津2	たつの市	御津町室津	屋津坂	2.0
229-055	御津町室津3	たつの市	御津町室津	尼谷	9.0
229-056	御津町岩見	たつの市	御津町岩見	綾部山	6.0
229-057	新宮町篠首	たつの市	新宮町篠首	十谷	17.0
229-058	揖西町構	たつの市	揖西町構	向山	2.0
229-059	新宮町善定	たつの市	新宮町善定	中山	2.0
229-060	たつの市栗町3	たつの市	新宮町栗町	賀庄	4.0
229-061	岩見(2)	たつの市	御津町岩見	南峠	2.0
229-062	相坂谷	たつの市	新宮町鍛冶屋	相坂谷	1.0
229-063	相坂谷口	たつの市	新宮町下?原	相坂谷口	3.0
229-064	才樿	たつの市	新宮町篠首	才樿	4.0
229-065	荒神山	たつの市	新宮町平野	荒神山	3.0
229-066	向山	たつの市	新宮町牧	向山	16.0
229-067	新宮町大屋1	たつの市	新宮町大屋	大坪山	6
301-001	円明寺	猪名川町	差組		2.0
301-002	上肝川	猪名川町	肝川		1.0
301-003	肝川橋	猪名川町	肝川		1.0
301-004	神子ノ辻橋	猪名川町	上野		1.0
301-005	安養寺	猪名川町	上野		1.0
301-006	御手洗橋	猪名川町	銀山		2.0
301-007	川床橋	猪名川町	万善		2.0
301-008	楊津小学校	猪名川町	木津		2.0
301-009	永泰寺	猪名川町	柏原		1.0
301-010	鎌倉	猪名川町	鎌倉		2.0
301-011	栃原	猪名川町	栃原		2.0
301-012	木津東山	猪名川町	木津		1.0
301-013	北中橋	猪名川町	槻並		1.0
301-014	薬師	猪名川町	槻並		2.0
301-015	北野	猪名川町	北野		1.0
301-016	和本寺	猪名川町	上阿古谷		1.0
301-017	下山橋下	猪名川町	民田		1.0
301-018	南山	猪名川町	北田原	南山	1.0
301-019	屏風岩	猪名川町	北田原	屏風岩	1.0
301-020	寺ノ前	猪名川町	清水	寺ノ前	1.0

山腹崩壊危険地区					
箇所番号	地区名	市町村名 (区入り)	大字	字	危険地区 面積
365-001	中区曾我井	多可町	中区曾我井	財谷	5.0
365-002	中区高岸	多可町	中区高岸	西山	9.0
365-003	中区門前	多可町	中区門前	投垣内	9.0
365-004	中区東山	多可町	中区東山	村東山	1.0
365-005	中区田野口	多可町	中区田野口	宮の上	1.0
365-006	中区鍛冶屋	多可町	中区鍛冶屋	菟谷	6.0
365-007	中区中安田1	多可町	中区中安田	テラグチ	3.0
365-008	中区森本	多可町	中区森本	奥谷	2.0
365-009	中区西安田2	多可町	中区西安田	塚ヶ谷	1.0
365-010	中区西安田3	多可町	中区中安田	テラグチ	4.0
365-011	中区西安田4	多可町	中区東安田	豊倉	9.0
365-012	中区西安田5	多可町	中区東安田	カンノヤマ	1.0
365-013	加美区西脇	多可町	加美区西脇	南高尾	8.0
365-014	加美区的場1	多可町	加美区的場	下所	2.0
365-015	加美区的場2	多可町	加美区的場	西山	1.0
365-016	加美区的場3	多可町	加美区的場	東山	5.0
365-017	加美区岩座神	多可町	加美区岩座神	中山	4.0
365-018	加美区轟	多可町	加美区轟	中山田	6.0
365-019	加美区清水	多可町	加美区清水		5.0
365-020	加美区鳥羽	多可町	加美区鳥羽	森垣内	13.0
365-021	加美区山寄上1	多可町	加美区山寄上	ヲリト	3.0
365-022	加美区山寄上2	多可町	加美区山寄上	田中	5.0
365-023	加美区鳥羽1	多可町	加美区鳥羽	上ノ山	2.0
365-024	加美区鳥羽2	多可町	加美区鳥羽	湯風呂谷	6.0
365-025	加美区鳥羽3	多可町	加美区鳥羽	虫葉	7.0
365-026	加美区山口	多可町	加美区山口	北山田	11.0
365-027	加美区丹治1	多可町	加美区丹治	後山本坂	3.0
365-028	加美区丹治2	多可町	加美区丹治	向山	8.0
365-029	加美区大袋	多可町	加美区大袋	堂谷	14.0
365-030	加美区箸荷	多可町	加美区箸荷	才田山	9.0
365-031	加美区観音寺	多可町	加美区観音寺	馬所	11.0
365-032	加美区豊部1	多可町	加美区豊部	寺谷口	1.0
365-033	加美区豊部2	多可町	加美区豊部		4.0
365-034	加美区多田1	多可町	加美区多田	切尾	6.0
365-035	加美区多田2	多可町	加美区多田	切尾	4.0
365-036	加美区熊野部	多可町	加美区熊野部	中山	3.0
365-037	加美区奥荒田	多可町	加美区奥荒田	西山	1.0
365-038	八千代区大和1	多可町	八千代区大和	古坂谷	2.0
365-039	八千代区大和2	多可町	八千代区大和	柳山寺	5.0
365-040	八千代区大和3	多可町	八千代区大和	柳山寺	1.0
365-041	八千代区大和4	多可町	八千代区大和	為継	8.0
365-042	八千代区大和5	多可町	八千代区大和	桑坂	1.0
365-043	八千代区大和6	多可町	八千代区大和	殿垣内	2.0
365-044	八千代区大和7	多可町	八千代区大和	上三原	5.0
365-045	八千代区大和8	多可町	八千代区大和	上三原	2.0
365-046	八千代区大屋1	多可町	八千代区大屋	西内山	2.0
365-047	八千代区大屋2	多可町	八千代区大屋		10.0
365-048	八千代区大屋3	多可町	八千代区大屋	山ノ下	2.0
365-049	八千代区大屋4	多可町	八千代区大屋	西長野山	3.0

山腹崩壊危険地区					
箇所番号	地区名	市町村名 (区入り)	大字	字	危険地区 面積
365-050	八千代区大屋5	多可町	八千代区大屋	惣山	4.0
365-051	八千代区大屋6	多可町	八千代区大屋	惣山	2.0
365-052	八千代区大屋7	多可町	八千代区大屋	東内山	2.0
365-053	八千代区中村1	多可町	八千代区中村	尾ノ谷	1.0
365-054	八千代区横屋	多可町	八千代区横屋	寺の下	2.0
365-055	八千代区下村	多可町	八千代区下村		4.0
365-056	八千代区門田	多可町	八千代区門田	西山	4.0
365-057	八千代区俵田1	多可町	八千代区俵田	西林	5.0
365-058	八千代区俵田2	多可町	八千代区俵田	亀ヶ谷	1.0
365-059	八千代区俵田3	多可町	八千代区俵田		2.0
365-060	八千代区中野間1	多可町	八千代区中野間	山口	2.0
365-061	八千代区中野間2	多可町	八千代区中野間	片瀬	10.0
365-062	八千代区中野間3	多可町	八千代区中野間	門下山	7.0
365-063	八千代区中野間4	多可町	八千代区中野間	門下	8.0
365-064	八千代区下野間	多可町	八千代区下野間	アタギベラ	4.0
365-065	八千代区下三原	多可町	八千代区下三原	川向	19.0
365-066	八千代区大和9	多可町	八千代区大和	下三原	6.0
365-067	八千代区俵田1	多可町	八千代区俵田	亀ヶ谷	12.0
365-068	八千代区俵田2	多可町	八千代区俵田		6.0
365-069	八千代区大和10	多可町	八千代区大和	刈ノ下	2.0
365-070	八千代区大和11	多可町	八千代区大和	西岩ノ内	1.0
365-071	八千代区中村2	多可町	八千代区中村	堂ノ北	1.0
365-072	間子	多可町	中区間子	檜木林	1.0
365-073	坂本	多可町	八千代区坂本	北畑林	3.0
442-001	奥	市川町	奥	観音寺山	4.0
442-002	神崎	市川町	神崎	和田山	7.0
442-003	谷1	市川町	谷	上山角	2.0
442-004	谷2	市川町	谷		1.0
442-005	浅野	市川町	浅野	西山	1.0
442-006	西川辺1	市川町	西川辺	井上	12.0
442-007	西川辺2	市川町	西川辺	大谷	4.0
442-008	下瀬加1	市川町	下瀬加	坂ノ谷	2.0
442-009	下瀬加2	市川町	下瀬加	小寺山	8.0
442-010	下瀬加3	市川町	下瀬加	大谷	5.0
442-011	小畑	市川町	小畑	北奥谷	1.0
442-012	下瀬加4	市川町	下瀬加	西山	4.0
442-013	下瀬加5	市川町	下瀬加	小寺山	1.0
442-014	下瀬加6	市川町	上瀬加		4.0
442-015	下牛尾1	市川町	下牛尾	寺谷	1.0
442-016	下牛尾2	市川町	下牛尾	宝谷	2.0
442-017	下牛尾3	市川町	下牛尾	西山	4.0
442-018	下牛尾4	市川町	上牛尾	岩戸	3.0
442-019	下牛尾5	市川町	上牛尾	奥中山	3.0
442-020	下牛尾6	市川町	上牛尾	猪谷西ノ谷	1.0
442-021	下牛尾7	市川町	上牛尾	東防谷	2.0
442-022	下牛尾8	市川町	上牛尾	堂ヶ谷・屋ヶ谷甲	2.0
442-023	下牛尾9	市川町	上牛尾	西川ノ上	8.0
442-024	下牛尾10	市川町	上牛尾	岩戸	5.0
442-025	下牛尾11	市川町	下牛尾	忍辱山	3.0

山腹崩壊危険地区					
箇所番号	地区名	市町村名 (区入り)	大字	字	危険地区 面積
442-026	下瀬加7	市川町	下瀬加	鎌ヶ谷・平石ペラ	1.0
442-027	西田中	市川町	西田中	下山	11.0
442-028	田中	市川町	田中	護生寺山	2.0
443-001	高岡1	福崎町	高岡	応聖寺山	7.0
443-002	高岡2	福崎町	高岡	ウエヤマ	2.0
443-003	田口	福崎町	田口	妙見	4.0
443-004	高岡3	福崎町	高岡	ヒガシヤマガミ	4.0
443-005	高岡4	福崎町	高岡	桜	4.0
443-006	福田	福崎町	福田	コヤマ	2.0
443-007	山崎1	福崎町	山崎	アサタニ	2.0
443-008	山崎2	福崎町	山崎		3.0
443-009	西田原1	福崎町	西田原	上ノ畑	2.0
443-010	西田原2	福崎町	西田原	北広岡	1.0
443-011	大貫1	福崎町	大貫	姥ヶ懐	4.0
443-012	大貫2	福崎町	大貫	倉谷	1.0
443-013	大貫3	福崎町	大貫	ナカヤマ	1.0
443-014	大貫4	福崎町	大貫	徳尾	1.0
443-015	大貫5	福崎町	大貫	山大	1.0
443-016	大貫6	福崎町	大貫	奥谷	3.0
443-017	大貫7	福崎町	大貫	相山	1.0
443-018	大貫8	福崎町	大貫	長谷・大岩	1.0
443-019	八千種1	福崎町	八千種	人谷	1.0
443-020	八千種2	福崎町	八千種	小飯盛・西飯盛	3.0
443-021	大貫	福崎町	大貫	常光谷	1.0
443-022	田口	福崎町	田口	奥山	14.0
443-023	東田原	福崎町	東田原	妙徳山	1.0
443-024	西田原	福崎町	西田原	北廣岡	2.0
443-025	高岡(風倒木)	福崎町	高岡	向ヒ山	12.0
443-026	田口(風倒木)	福崎町	田口	北谷	2.0
446-001	柏尾1	神河町	柏尾	大嶽山	2.0
446-002	柏尾2	神河町	柏尾	大嶽山	12.0
446-003	東柏尾1	神河町	東柏尾	尾崎	1.0
446-004	東柏尾2	神河町	東柏尾		1.0
446-005	東柏尾3	神河町	東柏尾	大三角	1.0
446-006	猪篠	神河町	猪篠	東山田	3.0
446-007	山田	神河町	山田	米山	17.0
446-008	根宇野	神河町	根宇野	西次岩	3.0
446-009	岩屋1	神河町	岩屋		13.0
446-010	岩屋2	神河町	岩屋	椋谷	7.0
446-011	岩屋3	神河町	岩屋	椋谷	3.0
446-012	越知1	神河町	越知		7.0
446-013	越知2	神河町	越知		2.0
446-014	越知3	神河町	越知	荒田、垣内	4.0
446-015	越知4	神河町	越知	森坂	7.0
446-016	大畑1	神河町	大畑	仲山	8.0
446-017	大畑2	神河町	大畑	仲山	15.0
446-018	大畑3	神河町	大畑	宮ノ上	23.0
446-019	作畑1	神河町	作畑	ワリササ	4.0
446-020	作畑2	神河町	作畑	猪野・垣内	2.0

山腹崩壊危険地区					
箇所番号	地区名	市町村名 (区入り)	大字	字	危険地区 面積
446-021	新田1	神河町	新田	火打野	4.0
446-022	新田2	神河町	新田	水ヶ原	4.0
446-023	作畑3	神河町	作畑	的場	2.0
446-024	大畑	神河町	大畑	谷山	8.0
446-025	越知	神河町	越知		6.0
446-026	岩屋1	神河町	岩屋	種林	16.0
446-027	岩屋2	神河町	岩屋	本谷	8.0
446-028	福本	神河町	福本	錦谷	2.0
446-029	新野1	神河町	新野	清水山	4.0
446-030	新野2	神河町	新野	松茸山	1.0
446-031	上小田1	神河町	上小田	向イ山	32.0
446-032	上小田2	神河町	上小田	久保	6.0
446-033	上小田3	神河町	上小田		4.0
446-034	上小田4	神河町	上小田	小原	8.0
446-035	南小田1	神河町	南小田	岩獄	13.0
446-036	南小田2	神河町	南小田	クズリ	12.0
446-037	南小田3	神河町	南小田	東山	5.0
446-038	南小田4	神河町	南小田	日和山	2.0
446-039	宮野	神河町	宮野	壺谷	6.0
446-040	高朝田1	神河町	高朝田	イケヤ谷	15.0
446-041	高朝田2	神河町	高朝田	大ヘラ	10.0
446-042	高朝田3	神河町	高朝田	上山	1.0
446-043	寺前1	神河町	寺前	白山	9.0
446-044	鍛冶1	神河町	鍛冶	西山根	6.0
446-045	鍛冶2	神河町	鍛冶	西山根	1.0
446-046	大河	神河町	大河	タラヤノ谷	4.0
446-047	長谷1	神河町	長谷	ヒラキ	8.0
446-048	長谷2	神河町	長谷	重林	7.0
446-049	川上1	神河町	川上	モチノキ磯	10.0
446-050	川上2	神河町	川上	西ノ山	6.0
446-051	長谷3	神河町	長谷	笹野	10.0
446-052	長谷4	神河町	長谷	畔上	8.0
446-053	長谷5	神河町	長谷	西山	1.0
446-054	淵1	神河町	淵	向山	9.0
446-055	淵2	神河町	淵	日向山	2.0
446-056	栗	神河町	栗	浦林	7.0
446-057	大河	神河町	大河	才谷ノ下	7.0
446-058	鍛冶	神河町	鍛冶	八重ノ上	2.0
446-059	川上	神河町	川上	ナガソウ	9.0
446-060	長谷	神河町	長谷	下り松	1.0
446-061	南小田	神河町	南小田	峰山	15.0
446-062	大山	神河町	大山	内畑	2.0
446-063	山田	神河町	山田	大瀬山	2.0
446-064	南小田(風倒木)	神河町	南小田	和入道	2.0
446-065	岩屋6	神河町	岩屋	赤岩ほか	100.0
446-066	越知5	神河町	越知	荒田垣内	1.0
446-067	新田3	神河町	新田	南水谷	2.0
446-068	比延	神河町	比延	久保田	3.0
446-069	越知6	神河町	越知	深ダニ	49.0

山腹崩壊危険地区					
箇所番号	地区名	市町村名 (区入り)	大字	字	危険地区 面積
446-070	上小田5	神河町	上小田	尾原	13.0
446-071	作畑4	神河町	作畑	マカリ谷	6.0
464-001	立岡	太子町	立岡	立岡山	4.0
464-002	東出	太子町	東出	壇特山	3.0
464-003	矢田部	太子町	矢田部	壇特山	4.0
464-004	松尾	太子町	松尾	東山	2.0
464-005	松尾	太子町	松尾	上ノ山	6.0
464-006	上太田	太子町	上太田	宮ノ谷	2.0
464-007	山田1	太子町	山田	中山西	2.0
464-008	山田2	太子町	山田	大山	4.0
464-009	原1	太子町	原	土山	1.0
464-010	原2	太子町	原	前山	1.0
464-011	原3	太子町	原	前山	1.0
464-012	松尾	太子町	松尾	宮ノ谷	4.0
481-001	天王山	上郡町	山野里	天王山	2.0
481-002	飯坂	上郡町	落地	飯坂	3.0
481-003	宗末	上郡町	高山	宗末	1.0
481-004	山ノ神	上郡町	高山	山ノ神	6.0
481-005	コウゲ山	上郡町	山野里	コウゲ山	3.0
481-006	西山I	上郡町	井上	西山	5.0
481-007	ミヅガキ	上郡町	岩木	ミヅガキ	7.0
481-008	石塔	上郡町	岩木	石塔	10.0
481-009	上ノ山(上郡町)	上郡町	苔繩	上ノ山	17.0
481-010	一ノ奥	上郡町	河野原	一ノ奥	1.0
481-011	宮ノ向	上郡町	野桑	宮ノ向	3.0
481-012	中尾	上郡町	野桑	中尾	6.0
481-013	丸尾上	上郡町	上郡	丸尾上	5.0
481-014	西山	上郡町	与井	西山	7.0
481-015	東岡	上郡町	小野豆	東岡	1.0
481-016	東之平	上郡町	旭日	東之平	1.0
481-017	奥ノ山	上郡町	上郡	奥ノ山	3.0
481-018	中畑	上郡町	尾長谷	中畑	6.0
481-019	尾菅ヶ谷Ⅱ	上郡町	野桑	尾菅ヶ谷	1.0
481-020	井垣谷	上郡町	大枝	井垣谷	7.0
481-021	カヤバタ	上郡町	岩木	カヤバタ	5.0
481-022	宮谷山	上郡町	梨ヶ原	宮谷山	1.0
481-023	丙木ノ目	上郡町	山野里	丙木ノ目	3.0
501-001	福原	佐用町	佐用	福原	2.0
501-002	上ノ山1(佐用町)	佐用町	山田	上ノ山	2.0
501-003	奥成	佐用町	佐用	奥成	1.0
501-004	山ノ神	佐用町	乙大木谷	山ノ神	1.0
501-005	鑓飛	佐用町	西河内	鑓飛	3.0
501-006	矢ノ平	佐用町	乙大木谷	矢ノ平	1.0
501-007	瀬戸	佐用町	甲大木谷	瀬戸	1.0
501-008	仁方	佐用町	仁方	仁方	1.0
501-009	井垣坂	佐用町	甲大木谷	井垣坂	1.0
501-010	松ヶ元	佐用町	甲大木谷	松ヶ元	1.0
501-011	中尾	佐用町	甲大木谷	中尾	1.0
501-012	宮坂	佐用町	甲大木谷	宮坂	1.0

山腹崩壊危険地区					
箇所番号	地区名	市町村名 (区入り)	大字	字	危険地区 面積
501-013	小猪伏日面	佐用町	豊福	小猪伏日面	1.0
501-014	北川前田	佐用町	豊福	北川前田	4.0
501-015	梶造	佐用町	豊福	梶造	2.0
501-016	深山口	佐用町	豊福	深山口	2.0
501-017	日裏	佐用町	末包	日裏	4.0
501-018	浦ノ元	佐用町	大畠	浦ノ元	4.0
501-019	四十田	佐用町	大畠	四十田	3.0
501-020	小平谷	佐用町	豊福	小平谷	1.0
501-021	檜山	佐用町	豊福	檜山	2.0
501-022	垣内	佐用町	仁方	垣内	1.0
501-023	大塚日向	佐用町	福沢	大塚日向	1.0
501-024	清水	佐用町	福沢	清水	1.0
501-025	竹ノ内	佐用町	福沢	竹ノ内	2.0
501-026	櫟山	佐用町	延吉	櫟山	6.0
501-027	大段	佐用町	下石井	大段	1.0
501-028	大林	佐用町	下石井	大林	8.0
501-029	上ノ山2(佐用町)	佐用町	下石井	上ノ山	6.0
501-030	シボ谷	佐用町	上石井	シボ谷	18.0
501-031	ハリドコ	佐用町	上石井	ハリドコ	8.0
501-032	ダイジョウゴウ	佐用町	若州	ダイジョウゴウ	2.0
501-033	笹コウ	佐用町	奥海	笹コウ	11.0
501-034	大久保	佐用町	上石井	大久保	6.0
501-035	左の造	佐用町	上石井	左の造	13.0
501-036	タニ	佐用町	水根	タニ	4.0
501-037	山本ノ下	佐用町	平福	山本ノ下	4.0
501-038	細畠	佐用町	庵	細畠	16.0
501-039	南光寺	佐用町	桑野	南光寺	1.0
501-040	東大造	佐用町	桑野	東大造	8.0
501-041	二重谷	佐用町	桑野	二重谷	17.0
501-042	上西山	佐用町	海内	上西山	11.0
501-043	ヒエ谷	佐用町	海内	ヒエ谷	11.0
501-044	吉ヶ谷	佐用町	桑野	吉ヶ谷	3.0
501-045	中尾	佐用町	口長谷	中尾	2.0
501-046	赤岩	佐用町	口長谷	赤岩	4.0
501-047	穴ノ尾	佐用町	奥長谷	穴ノ尾	2.0
501-048	前田	佐用町	奥長谷	前田	7.0
501-049	岩谷	佐用町	奥長谷	岩谷	1.0
501-050	細谷	佐用町	口金近	細谷	6.0
501-051	西の谷	佐用町	口金近	西の谷	2.0
501-052	小松谷	佐用町	口金近	小松谷	2.0
501-053	尾崎	佐用町	奥金近	尾崎	1.0
501-054	笹谷	佐用町	円応寺	笹谷	1.0
501-055	表山	佐用町	円応寺	表谷	1.0
501-056	ジャノオ	佐用町	佐用	ジャノオ	4.0
501-057	岡ノ向	佐用町	海内	岡ノ向	2.0
501-058	高野	佐用町	上石井	高野	2.0
501-059	奥成 I	佐用町	佐用	奥成	1.0
501-060	下も西山	佐用町	平福	下も西山	12.0
501-061	コヤゲノヲク	佐用町	桑野	コヤゲノオク	1.0

山腹崩壊危険地区					
箇所番号	地区名	市町村名 (区入り)	大字	字	危険地区 面積
501-062	溝奥	佐用町	奥海	溝奥	2.0
501-063	細田	佐用町	大畠	細田	1.0
501-064	吉永	佐用町	東中山	吉永	1.0
501-065	中村木戸口	佐用町	乙大木谷	中村木戸口	4.0
501-066	庵ノ本	佐用町	奥海	庵ノ本	3.0
501-067	大道ノ上	佐用町	水根	大道ノ上	10.0
501-068	上ノ山3(佐用町)	佐用町	水根	上ノ山	7.0
501-069	桑木谿	佐用町	上石井	桑木谿	13.0
501-070	下サラエ	佐用町	下石井	下サラエ	6.0
501-071	黒山下夕	佐用町	桑野	黒山下夕	2.0
501-072	釜ノ向	佐用町	桑野	釜ノ向	4.0
501-073	サコ田	佐用町	海内	サコ田	2.0
501-074	荒堀	佐用町	奥海	荒堀	5.0
501-075	ミゾウチ	佐用町	小赤松	ミゾウチ	4.0
501-076	北畑 I	佐用町	上秋里	北畑	1.0
501-077	仁安	佐用町	下秋里	仁安	1.0
501-078	北篠	佐用町	下秋里	北篠	4.0
501-079	真野	佐用町	上月	真野	1.0
501-080	越田和	佐用町	西大畠	越田和	1.0
501-081	東谷	佐用町	大日山	東谷	1.0
501-082	池田	佐用町	小日山	池田	2.0
501-083	別当	佐用町	宇根	別当	1.0
501-084	百丈	佐用町	宇根	百丈	4.0
501-085	坊	佐用町	宇根	坊	1.0
501-086	庄ノ上	佐用町	宇根	庄ノ上	1.0
501-087	姿前	佐用町	宇根	姿前	1.0
501-088	尾崎	佐用町	須安	尾崎	8.0
501-089	宮ノ本	佐用町	須安	宮ノ本	1.0
501-090	池ノ本	佐用町	須安	池ノ本	1.0
501-091	向河原	佐用町	力万	向河原	2.0
501-092	茶屋ノ前	佐用町	皆田	茶屋ノ前	12.0
501-093	宮地	佐用町	大垣内	宮地	8.0
501-094	矢原	佐用町	才金	矢原	4.0
501-095	西ノ奥	佐用町	桜山	西ノ奥	1.0
501-096	奥谿	佐用町	桜山	奥谿	2.0
501-097	向山	佐用町	桜山	向山	3.0
501-098	山川	佐用町	福中	山川	2.0
501-099	田和	佐用町	福中	田和	4.0
501-100	堂砂	佐用町	福吉	堂砂	1.0
501-101	南	佐用町	福中	南山	1.0
501-102	中土居尾	佐用町	南中山	中土居尾	1.0
501-103	横原	佐用町	上月	横原	1.0
501-104	大西	佐用町	仁位	大西	8.0
501-105	松山	佐用町	円光寺	松山	3.0
501-106	飯ノ山	佐用町	久崎	飯ノ山	13.0
501-107	石ヶ戸	佐用町	久崎	石ヶ戸	4.0
501-108	平谷	佐用町	櫛田	平谷	1.0
501-109	石井 II	佐用町	櫛田	石井	4.0
501-110	石井 I	佐用町	櫛田	石井	8.0

山腹崩壊危険地区					
箇所番号	地区名	市町村名 (区入り)	大字	字	危険地区 面積
501-111	須山	佐用町	櫛田	須山	5.0
501-112	奥山	佐用町	櫛田	奥山	5.0
501-113	滝谷Ⅱ	佐用町	櫛田	滝谷	1.0
501-114	滝谷	佐用町	櫛田	滝谷	11.0
501-115	治賀尾Ⅰ	佐用町	大酒	治賀尾	10.0
501-116	小瀬之内	佐用町	櫛田	小瀬之内	3.0
501-117	山王	佐用町	本郷	山王	1.0
501-118	船戸	佐用町	皆田	船戸	1.0
501-119	中ノ坂	佐用町	才金	中ノ坂	2.0
501-120	三角畑	佐用町	上秋里	三角畑	1.0
501-121	御堂ノ本	佐用町	大日山	御堂ノ本	1.0
501-122	瓦坂	佐用町	中島	瓦坂	6.0
501-123	西林	佐用町	中島	西林	8.0
501-124	上那手	佐用町	中島	上那手	8.0
501-125	西山口	佐用町	漆野	西山口	11.0
501-126	山ノ神	佐用町	上三河	山ノ神	7.0
501-127	岡	佐用町	船越	岡	2.0
501-128	名目良	佐用町	船越	名目良	13.0
501-129	京ノ花	佐用町	河崎	京ノ花	17.0
501-130	上宿向	佐用町	下徳久	上宿向	2.0
501-131	小谷	佐用町	安川	小谷	3.0
501-132	小瀬	佐用町	多賀	小瀬	4.0
501-133	鋳物小市屋	佐用町	下徳久	鋳物小市屋	3.0
501-134	奥ノ谷Ⅰ	佐用町	林崎	奥ノ谷	2.0
501-135	段	佐用町	西下野	段	6.0
501-136	船越山	佐用町	船越	船越山	9.0
501-137	南	佐用町	春哉	南	1.0
501-138	岩崎	佐用町	真宗	岩崎	2.0
501-139	中野	佐用町	真宗	中野	19.0
501-140	黒山	佐用町	真宗	黒山	29.0
501-141	間林	佐用町	真宗	間林	3.0
501-142	尾木	佐用町	志文	尾木	6.0
501-143	田此	佐用町	三日月	田此	3.0
501-144	湯浅口	佐用町	下本郷	湯浅口	1.0
501-145	ナカムラヒナタ	佐用町	下本郷	ナカムラヒナタ	1.0
501-146	茶屋	佐用町	三日月	茶屋	2.0
501-147	石ヶ谷	佐用町	広山	石ヶ谷	12.0
501-148	谷口	佐用町	弦谷	谷口	4.0
501-149	上長田	佐用町	末広	上長田	4.0
501-150	惣田	佐用町	西大畠	惣田	1.0
501-151	折野	佐用町	三ツ尾	折野	1.0
501-152	乃坂	佐用町	志文	乃坂	14.0
501-153	上町	佐用町	三日月	上町	2.0
501-154	西ノ谷	佐用町	三原	西ノ谷	1.0
501-155	渦輪	佐用町	三原	渦輪	1.0
501-156	亀尻	佐用町	上本郷	亀尻	2.0
501-157	中野向ヒ	佐用町	真宗	中野向ヒ	9.0
501-158	イノ	佐用町	真宗	イノ	13.0
501-159	大谷	佐用町	弦谷	大谷	2.0

山腹崩壊危険地区					
箇所番号	地区名	市町村名 (区入り)	大字	字	危険地区 面積
501-160	森本	佐用町	上本郷	森本	3.0
501-161	大谷	佐用町	弦谷	大谷	6.0
501-162	国森	佐用町	上三河	国森	2.0
501-163	向イ	佐用町	下三河	向イ	2.0
501-164	羽蔵岨	佐用町	上石井	羽蔵岨	3.0
501-165	大シシ	佐用町	下石井	大シシ	4.0
501-166	森谷	佐用町	奥金近	森谷	1.0
501-167	奥	佐用町	大日山	奥	2.0
501-168	戸谷	佐用町	庵	戸谷	7.0
501-169	戸谷	佐用町	庵	戸谷	1.0
501-170	寺田ほか	佐用町	上石井	寺田ほか	21.0
501-171	桑峪	佐用町	海内	桑峪	1.0
501-172	冥加ノ澗	佐用町	奥海	冥加ノ澗	4.0
501-173	滝谷	佐用町	上石井	滝谷	1.0
501-174	一ノ澗	佐用町	上石井	一ノ澗	6.0
501-175	大ドウ	佐用町	下石井	大ドウ	7.0
501-176	竹ノ内	佐用町	末包	竹ノ内	3.0
501-177	谷	佐用町	中三河	谷	2.0
501-178	上ノ山4(佐用町)	佐用町	延吉	上ノ山	7.0
585-001	相谷	香美町	香住区相谷	金山	3.0
585-002	安木(1)	香美町	香住区安木	前脇	1.0
585-003	安木(2)	香美町	香住区安木	長入	3.0
585-004	訓谷	香美町	香住区訓谷	城山	3.0
585-005	米地	香美町	香住区米地	宮山	1.0
585-006	丹生地	香美町	香住区丹生地	コボレ	2.0
585-007	無南垣(1)	香美町	香住区無南垣	池六	1.0
585-008	無南垣(2)	香美町	香住区無南垣	院内	1.0
585-009	浦上(1)	香美町	香住区浦上	ナイツ	2.0
585-010	浦上(2)	香美町	香住区浦上	ウシガ坪	1.0
585-011	上計	香美町	香住区上計	ブロウ	2.0
585-012	沖浦(1)	香美町	香住区沖浦	竹ノ内	1.0
585-013	境(1)	香美町	香住区境	堂ノ上	1.0
585-014	一日市(1)	香美町	香住区一日市	川シリ	1.0
585-015	一日市(2)	香美町	香住区一日市	城山	1.0
585-016	香住(1)	香美町	香住区香住	伊原	1.0
585-017	香住(2)	香美町	香住区香住	大勺	2.0
585-018	七日市(1)	香美町	香住区七日市	島山	2.0
585-019	七日市(2)	香美町	香住区七日市	姫路山	2.0
585-020	八原	香美町	香住区八原	坂口	2.0
585-021	大野(1)	香美町	香住区大野	向山	3.0
585-022	大野(2)	香美町	香住区大野	浅井谷	2.0
585-023	守柄	香美町	香住区守柄	狐岩	1.0
585-024	間室	香美町	香住区間室	ナガレヨ	1.0
585-025	油良	香美町	香住区油良	山ノ谷	1.0
585-026	下浜(1)	香美町	香住区下浜	カンオンドウ	1.0
585-027	下浜(2)	香美町	香住区下浜	湯谷	1.0
585-028	鎧(1)	香美町	香住区鎧	奥中	1.0
585-029	鎧(2)	香美町	香住区鎧	タツギ	1.0
585-030	鎧(3)	香美町	香住区鎧	井津谷	3.0

山腹崩壊危険地区					
箇所番号	地区名	市町村名 (区入り)	大字	字	危険地区 面積
585-031	鎧(4)	香美町	香住区鎧	井津谷	1.0
585-032	鎧(5)	香美町	香住区鎧	赤嶋	1.0
585-033	余部(1)	香美町	香住区余部	小坂	1.0
585-034	余部(2)	香美町	香住区余部	サナエ	6.0
585-035	余部(3)	香美町	香住区余部	上中	2.0
585-036	沖浦(2)	香美町	香住区沖浦	今子道	1.0
585-037	九斗	香美町	香住区九斗	九斗	1.0
585-038	山田(1)	香美町	村岡区山田	家向	9.0
585-039	山田(2)	香美町	村岡区山田	寺尾	1.0
585-040	小城	香美町	村岡区小城	小城	2.0
585-041	山田(3)	香美町	村岡区山田	下中	1.0
585-042	高津(1)	香美町	村岡区高津	宮ノ下	2.0
585-043	高津(2)	香美町	村岡区高津	藤ヶ平	3.0
585-044	和佐父(1)	香美町	村岡区和佐父	家ノ下	4.0
585-045	和佐父(2)	香美町	村岡区和佐父	栃山	10.0
585-046	川会	香美町	村岡区川会	長サコ	7.0
585-047	入江(1)	香美町	村岡区入江	ゴウ口	1.0
585-048	村岡(1)	香美町	村岡区村岡	宮山	1.0
585-049	寺河内	香美町	村岡区寺河内	殿岡	1.0
585-050	福岡(1)	香美町	村岡区福岡	三島	1.0
585-051	八井谷	香美町	村岡区八井谷	城ヶ谷	1.0
585-052	森脇	香美町	村岡区森脇	庵ノ谷	2.0
585-053	黒田	香美町	村岡区黒田	府中	1.0
585-054	宿(1)	香美町	村岡区宿	笠松	1.0
585-055	宿(2)	香美町	村岡区宿	青久保	2.0
585-056	高井(1)	香美町	村岡区高井	蛇雨	1.0
585-057	高井(2)	香美町	村岡区高井	桃木谷	1.0
585-058	大糠(1)	香美町	村岡区大糠	向山	1.0
585-059	大糠(2)	香美町	村岡区大糠	下大仙	4.0
585-060	板仕野(1)	香美町	村岡区板仕野	不栗	1.0
585-061	板仕野(2)	香美町	村岡区板仕野	奥畑	1.0
585-062	板仕野(3)	香美町	村岡区板仕野	大ツエ	3.0
585-063	板仕野(4)	香美町	村岡区板仕野	茶園	1.0
585-064	村岡(2)	香美町	村岡区村岡	神子垣	1.0
585-065	村岡(3)	香美町	村岡区村岡	大向	1.0
585-066	熊波	香美町	村岡区熊波	大畑	1.0
585-067	和田	香美町	村岡区和田	坪土	2.0
585-068	長瀬(1)	香美町	村岡区長瀬	井口	2.0
585-069	長瀬(2)	香美町	村岡区長瀬	田尻谷	7.0
585-070	村岡(4)	香美町	村岡区村岡	銚子ヶ谷	5.0
585-071	入江(2)	香美町	村岡区入江	クシミ原	2.0
585-072	口大谷	香美町	村岡区口大谷	家の向	2.0
585-073	福岡(2)	香美町	村岡区福岡	川向	1.0
585-074	石寺(1)	香美町	小代区石寺	釜谷	3.0
585-075	神場	香美町	小代区神場	管平	1.0
585-076	秋岡(1)	香美町	小代区秋岡	ヒナタ	2.0
585-077	秋岡(2)	香美町	小代区秋岡	姫路	2.0
585-078	秋岡(3)	香美町	小代区秋岡	宮山	1.0
585-079	久須部	香美町	小代区久須部	後山	1.0

山腹崩壊危険地区					
箇所番号	地区名	市町村名 (区入り)	大字	字	危険地区 面積
585-080	神水(1)	香美町	小代区神水	家ノ上	1.0
585-081	神水(2)	香美町	小代区神水	大滝	1.0
585-082	石寺(2)	香美町	小代区石寺	角田	1.0
585-083	沖浦(3)	香美町	香住区沖浦	ツルベバナ	1.0
585-084	鎧(6)	香美町	香住区鎧	北山	1.0
585-085	石寺(3)	香美町	小代区石寺	下ノ瀬	2.0
585-086	原	香美町	村岡区原	門原	9.0
585-087	日影	香美町	村岡区日影	東作谷	4.0
585-088	境(2)	香美町	村岡区境	今子谷	1.0
585-089	長板	香美町	村岡区長板	テウケ谷	6.0
585-090	茅野	香美町	小代区茅野	南田	1.0
585-091	和池	香美町	村岡区和池	庄田	1.0
585-901	一日市(3)	香美町	香住区一日市	天王山	0.0
586-001	清富(1)	新温泉町	清富	中ノ谷	3.0
586-002	指杭	新温泉町	指杭	御城	1.0
586-003	田井	新温泉町	田井	村中	1.0
586-004	赤崎	新温泉町	赤崎	人坂	1.0
586-005	三尾(1)	新温泉町	三尾	富山	2.0
586-006	三尾(2)	新温泉町	三尾	ヨウナガ	2.0
586-007	三尾(3)	新温泉町	三尾	上	2.0
586-008	和田	新温泉町	和田	シャラ谷	1.0
586-009	久谷(1)	新温泉町	久谷	上の山	1.0
586-010	藤尾(1)	新温泉町	藤尾	高尾	4.0
586-011	藤尾(2)	新温泉町	藤尾	下ガサコ	4.0
586-012	境(1)	新温泉町	境	大味家上	2.0
586-013	久斗山(1)	新温泉町	久斗山	田中住	2.0
586-014	久斗山(2)	新温泉町	久斗山	山傳	1.0
586-015	久斗山(3)	新温泉町	久斗山	山傳	6.0
586-016	久斗山(4)	新温泉町	久斗山	宮谷	1.0
586-017	久斗山(5)	新温泉町	久斗山	イツン谷	1.0
586-018	久斗山(6)	新温泉町	久斗山	下住	1.0
586-019	境(2)	新温泉町	境	大平	3.0
586-020	境(3)	新温泉町	境	ツブク	2.0
586-021	境(4)	新温泉町	境	ニゴリブチ	2.0
586-022	藤尾(3)	新温泉町	藤尾	家ノ向	3.0
586-023	新市	新温泉町	新市	家ノ浦	2.0
586-024	古市	新温泉町	古市	竹田尾	3.0
586-025	浜坂(1)	新温泉町	浜坂	下夕山	2.0
586-026	浜坂(2)	新温泉町	浜坂	兵庫谷	1.0
586-027	芦屋	新温泉町	芦屋	イツノ上	2.0
586-028	諸寄	新温泉町	諸寄	松堀ノ上	1.0
586-029	釜屋(1)	新温泉町	釜屋	東本	1.0
586-030	釜屋(2)	新温泉町	釜屋	宮山	1.0
586-031	居組	新温泉町	居組	大阪	2.0
586-032	清富(2)	新温泉町	清富	白馬	3.0
586-033	七釜	新温泉町	七釜	ニヨネ	1.0
586-034	今岡	新温泉町	今岡	山ノ上	7.0
586-035	伊角	新温泉町	伊角	横谷	1.0
586-036	歌長(1)	新温泉町	歌長	太田	1.0

山腹崩壊危険地区					
箇所番号	地区名	市町村名 (区入り)	大字	字	危険地区 面積
586-037	湯(1)	新温泉町	湯	伏龍山	2.0
586-038	飯野	新温泉町	飯野	奥山	1.0
586-039	宮脇	新温泉町	宮脇	上エノ山	6.0
586-040	岸田	新温泉町	岸田	菅原	1.0
586-041	海上	新温泉町	海上	二反畑	6.0
586-042	内山(1)	新温泉町	内山	家ノ奥	6.0
586-043	内山(2)	新温泉町	内山	下山	1.0
586-044	鐘尾	新温泉町	鐘尾	坂本口	3.0
586-045	湯(2)	新温泉町	湯	滝谷	1.0
586-046	湯(3)	新温泉町	湯	八幡山	1.0
586-047	久谷(2)	新温泉町	久谷	向山	1.0
586-048	歌長(2)	新温泉町	歌長	譲葉	2.0

崩壊土砂流出危険地区					
箇所番号	地区名	市町村名 (区入り)	大字	字	危険地区 面積
100-001	甲南橋	神戸市東灘区	本山町森		0.63
100-002	甲南台	神戸市東灘区	本山町森		0.156
100-003	魚尾道	神戸市東灘区	本山町中野		3.591
100-004	権現谷	神戸市東灘区	本山町北畑		0.792
100-005	保久良神社	神戸市東灘区	本山町田辺		0.27
100-006	八幡谷	神戸市東灘区	本山町森		1.89
100-007	背谷	神戸市東灘区	本山町岡本		0.531
100-008	中谷川	神戸市東灘区	本山町岡本		0.048
100-009	大谷川	神戸市東灘区	本山町岡本		1.065
100-010	住吉川	神戸市東灘区	本山町岡本		16.68
100-011	大月	神戸市灘区	六甲山町五介山		3.048
100-012	住吉山手	神戸市灘区	六甲山町西谷山		0.072
100-013	西山谷	神戸市灘区	六甲山町西谷山		5.94
100-014	新田川	神戸市灘区	六甲山町西谷山		2.826
100-015	坊主山(1)	神戸市灘区	高羽		0.495
100-016	坊主山(2)	神戸市灘区	高羽		1.035
100-017	ケーブルカー	神戸市灘区	六甲山町一ヶ谷		2.445
100-018	六甲川	神戸市灘区	篠原		13.38
100-019	大月山	神戸市灘区	篠原		0.372
100-020	深谷山	神戸市灘区	篠原		1.431
100-021	日柳川	神戸市灘区	篠原		0.48
100-022	隠小屋山	神戸市灘区	大石		4.92
100-023	五毛	神戸市灘区	上野		0.228
100-024	西郷谷(1)	神戸市灘区	上野		0.36
100-025	貧乏谷	神戸市灘区	上野		0.42
100-026	高尾谷川	神戸市灘区	上野		1.284
100-027	中西川	神戸市灘区	上野		0.054
100-028	西郷谷(2)	神戸市灘区	原田		0.162
100-029	老婆谷	神戸市灘区	原田	(国有林)	0.783
100-030	婆谷	神戸市灘区	岩屋		0.513
100-031	西郷川右岸	神戸市灘区	岩屋		0.318
100-032	茶畑	神戸市灘区	岩屋		0.162
100-033	神仙通	神戸市中央区	葺合町		0.186
100-034	成徳学園	神戸市中央区	葺合町		0.258
100-035	狐谷	神戸市中央区	葺合町	(国有林)	0.423
100-036	西谷川	神戸市中央区	葺合町	(国有林)	0.198
100-037	苧川(1)	神戸市中央区	葺合町		0.531
100-038	苧川(2)	神戸市中央区	葺合町		0.42
100-039	苧川(3)	神戸市中央区	葺合町		0.276
100-040	新わし寺	神戸市中央区	葺合町		0.031488
100-041	布引貯水池	神戸市中央区	葺合町		0.168
100-042	布引谷	神戸市北区	葺合町		16.32
100-043	合ノ谷	神戸市中央区	神戸港地方		0.306
100-044	天神谷	神戸市中央区	神戸港地方	(国有林)	0.585
100-045	北野天神	神戸市中央区	神戸港地方	(国有林)	0.792
100-046	外国倶楽部	神戸市中央区	神戸港地方	(国有林)	0.45
100-047	碓山	神戸市中央区	神戸港地方		0.603

崩壊土砂流出危険地区

箇所番号	地区名	市町村名 (区入り)	大字	字	危険地区 面積
100-048	多々部	神戸市中央区	神戸港地方		0.072
100-049	堂徳山	神戸市中央区	神戸港地方		0.24
100-050	再度越	神戸市中央区	神戸港地方		0.168
100-051	再度山	神戸市中央区	神戸港地方		0.099
100-052	神戸学園	神戸市中央区	神戸港地方		0.162
100-053	浄水場上(1)	神戸市中央区	神戸港地方		0.369
100-054	浄水場上(2)	神戸市中央区	神戸港地方		0.039
100-055	再度町	神戸市中央区	神戸港地方	(国有林)	0.186
100-056	梅本町	神戸市兵庫区	平野町		1.332
100-057	東服	神戸市兵庫区	平野町		0.126
100-058	天王谷インター	神戸市兵庫区	平野町		0.246
100-059	新平野橋	神戸市兵庫区	平野町		0.132
100-060	高尾橋	神戸市兵庫区	平野町		0.186
100-061	天王谷川(1)	神戸市北区	山田町下谷上		1.017
100-062	天王ダム口	神戸市北区	山田町下谷上		0.21
100-063	小部	神戸市北区	山田町下谷上		0.588
100-064	小部墜道	神戸市北区	山田町下谷上		0.342
100-065	二軒茶屋	神戸市北区	山田町小部		0.036
100-066	奥長谷	神戸市北区	山田町小部		0.156
100-067	修法ヶ原橋	神戸市北区	山田町下谷上		0.636
100-068	天王谷川(2)	神戸市北区	山田町下谷上		0.423
100-069	菊水山	神戸市北区	山田町下谷上		0.621
100-070	島原町	神戸市兵庫区	島原町		0.195
100-071	石井川	神戸市兵庫区	島原町		0.558
100-072	島原大橋	神戸市兵庫区	島原町		0.198
100-073	清水谷	神戸市兵庫区	島原町		0.297
100-074	一本松川	神戸市北区	山田町下谷上		0.351
100-075	鈴蘭台高	神戸市北区	山田町下谷上		0.054
100-076	イヤガ谷	神戸市北区	山田町下谷上		3.12
100-077	奥島原	神戸市兵庫区	島原町		0.258
100-078	島原貯水池	神戸市兵庫区	島原町		0.054
100-079	滝山	神戸市兵庫区	鶴越筋		0.078
100-080	桧山	神戸市北区	山田町下谷上		1.2
100-081	雲雀ヶ丘(1)	神戸市北区	山田町下谷上		0.051
100-082	雲雀ヶ丘(2)	神戸市北区	大日丘町		0.336
100-083	雲雀ヶ丘(3)	神戸市北区	山田町下谷上		0.09
100-084	高取山町1	神戸市長田区	長者町		0.081
100-085	長者町	神戸市長田区	長者町		0.288
100-086	高取山町(2)	神戸市長田区	高取山町		0.084
100-087	祥昌寺川(1)	神戸市長田区	高取山町		0.324
100-088	祥昌寺川(2)	神戸市長田区	高取山町		0.312
100-089	妙法寺川	神戸市須磨区	禪昌寺町		0.288
100-090	川橋	神戸市須磨区	禪昌寺町		0.126
100-091	西行寺東	神戸市須磨区	禪昌寺町		0.105
100-092	萩の寺	神戸市須磨区	禪昌寺町		0.27
100-093	禪昌寺橋	神戸市須磨区	明神町		0.09
100-094	椿谷	神戸市須磨区	明神町		0.087

崩壊土砂流出危険地区

箇所番号	地区名	市町村名 (区入り)	大字	字	危険地区 面積
100-095	大手筋	神戸市須磨区	東須磨		0.78
100-096	大井川	神戸市須磨区	東須磨		0.228
100-097	赤旗谷川	神戸市須磨区	西須磨		0.63
100-098	須磨浦公園	神戸市須磨区	西須磨		0.396
100-099	境川	神戸市須磨区	塩屋町		0.117
100-100	大歳神社	神戸市西区	櫛谷町寺谷		0.072
100-101	和泉	神戸市西区	押部谷町木見		0.078
100-102	西ノ谷	神戸市西区	押部谷町木見		0.234
100-103	押部谷駅	神戸市西区	押部谷町福住		1.854
100-104	北垣内	神戸市西区	押部谷町栄		0.522
100-105	岡山	神戸市北区	山田町藍那		0.162
100-106	金清橋	神戸市兵庫区	平野町	奥東服山	0.108
100-107	西下	神戸市北区	山田町西下		0.315
100-108	丸山川	神戸市北区	山田町下谷上		5.76
100-109	炭ヶ谷川	神戸市北区	山田町上谷上		1.296
100-110	地藏谷川	神戸市北区	山田町上谷上		1.638
100-111	花山団地	神戸市北区	山田町上谷上		0.3
100-112	黒岩谷川	神戸市北区	山田町上谷上		10.62
100-113	見山台	神戸市北区	山田町上谷上		0.243
100-114	古々谷	神戸市北区	山田町上谷上		0.513
100-115	花山駅	神戸市北区	山田町上谷上		0.228
100-116	花山川	神戸市北区	山田町上谷上		0.234
100-117	芝床上	神戸市北区	山田町下谷上		0.03
100-118	北勝	神戸市北区	山田町下谷上		0.234
100-119	二ツ桶川	神戸市北区	山田町下谷上		0.24
100-120	砂川	神戸市北区	山田町下谷上		1.356
100-121	青葉台	神戸市北区	山田町原野		0.729
100-122	浄蓮寺	神戸市北区	山田町坂本		1.32
100-123	木坂川	神戸市北区	淡河町勝雄		1.53
100-124	浦川	神戸市北区	淡河町淡河		5.4
100-125	尼谷川	神戸市北区	淡河町萩原		297
100-126	林谷	神戸市北区	淡河町木津		0.912
100-127	小屋谷	神戸市北区	淡河町行原		0.945
100-128	行原大橋	神戸市北区	淡河町行原		0.522
100-129	一谷川	神戸市北区	淡河町行原		1.8
100-130	ホウキ谷	神戸市北区	淡河町中山		0.576
100-131	芦谷川	神戸市北区	淡河町中山		2.31
100-132	藤ヶ瀬	神戸市北区	淡河町野瀬		0.279
100-133	野瀬皿池	神戸市北区	淡河町野瀬		0.12
100-134	鍛冶が谷	神戸市北区	淡河町野瀬		0.222
100-135	東畑	神戸市北区	淡河町東畑		0.126
100-136	下ノ池	神戸市北区	八多町上小名田		0.6804
100-137	奥沢河原谷	神戸市北区	八多町柳谷		2.4
100-138	堀越	神戸市北区	有野町有野		0.12
100-139	唐櫃台向い	神戸市北区	有野町唐櫃		0.234
100-140	唐櫃インター	神戸市北区	有野町唐櫃		0.198
100-141	種池橋	神戸市北区	有野町唐櫃		0.492

崩壊土砂流出危険地区

箇所番号	地区名	市町村名 (区入り)	大字	字	危険地区 面積
100-142	西山田	神戸市北区	有野町唐櫃		0.228
100-143	八王子川	神戸市北区	有野町唐櫃		1.152
100-144	平見川(1)	神戸市北区	有野町唐櫃		0.468
100-145	平見川(2)	神戸市北区	有野町唐櫃		0.387
100-146	東谷川	神戸市北区	有野町唐櫃		0.063
100-147	奥山川	神戸市北区	有野町唐櫃		18.96
100-148	風呂谷川	神戸市北区	有野町唐櫃		2.205
100-149	水無川	神戸市北区	有野町唐櫃		3.792
100-150	河原谷	神戸市北区	有野町唐櫃		1.02
100-151	新有馬駅	神戸市北区	有野町唐櫃		0.204
100-152	有愛苑	神戸市北区	有野町唐櫃		0.414
100-153	五社駅	神戸市北区	有野町有野		0.477
100-154	有野台	神戸市北区	有野町有野		0.198
100-155	アド病院	神戸市北区	有野町有野		0.549
100-156	有野操車場	神戸市北区	有野町有野		1.035
100-157	蛇谷川	神戸市北区	有馬町		0.444
100-158	滝川	神戸市北区	有馬町		4.23
100-159	有馬地獄谷	神戸市北区	有馬町		0.174
100-160	瑞宝寺谷	神戸市北区	有馬町		4.272
100-161	栗栖川	神戸市北区	有馬町		1.185
100-162	緑川	神戸市北区	有馬町		1.062
100-163	十八丁小橋	神戸市北区	有馬町		0.108
100-164	十八丁川	神戸市北区	有馬町		4.95
100-165	一里山	神戸市長田区	一里山町		0.06
100-166	菊水山西	神戸市北区	山田町下谷上		1.635
100-167	七三峠	神戸市北区	神戸港地方	口一里山	0.5022
100-168	再度D下	神戸市中央区	神戸地方	口一里山	0.225
100-169	猩々池	神戸市中央区	神戸港地方	口一里山	0.432
100-170	東ヶ辻(1)	神戸市北区	有野町有野	東ヶ辻	0.207
100-171	東ヶ辻(2)	神戸市北区	有野町有野	東ヶ辻	0.39
201-001	丁	姫路市	勝原区勝山町	丁	1.092
201-002	熊見(1)	姫路市	勝原区熊見	奥谷	0.585
201-003	熊見(2)	姫路市	勝原区熊見	奥谷	0.9
201-004	則直(1)	姫路市	広畑区則直	京見山	0.405
201-005	則直(2)	姫路市	広畑区則直	土中ノ谷	0.165
201-006	才南	姫路市	広畑区才	南奥谷	0.705
201-007	蒲田(1)	姫路市	広畑区蒲田	末ノ奥山	0.48
201-008	太市中	姫路市	太市中	口池ノ崎	0.54
201-009	相野(1)	姫路市	相野	大谷	1.32
201-010	相野(2)	姫路市	相野	大谷	2.385
201-011	打越(1)	姫路市	打越	寺谷	0.39
201-012	石倉	姫路市	石倉	峯相	1.8
201-013	下伊勢(1)	姫路市	林田町下伊勢	惣ノ奥	0.765
201-014	下伊勢(2)	姫路市	林田町下伊勢	惣ノ奥	0.798
201-015	六九谷(1)	姫路市	林田町六九谷	六九谷山	0.81
201-016	六九谷(2)	姫路市	林田町六九谷	北山	1.065
201-017	松山(1)	姫路市	林田町松山	北林	1.8

崩壊土砂流出危険地区					
箇所番号	地区名	市町村名 (区入り)	大字	字	危険地区 面積
201-018	松山(2)	姫路市	林田町松山	北林	0.705
201-019	松山(3)	姫路市	林田町松山	北林	1.71
201-020	松山(4)	姫路市	林田町松山	岩ヶ谷山	1.128
201-021	松山(5)	姫路市	林田町松山	黒岩山	0.54
201-022	松山(6)	姫路市	林田町松山	黒岩山	0.816
201-023	松山(7)	姫路市	林田町松山	家ヶ谷山	1.296
201-024	松山(8)	姫路市	林田町松山	東山	2.496
201-025	上伊勢(1)	姫路市	林田町上伊勢	追谷	1.113
201-026	上伊勢(2)	姫路市	林田町上伊勢	追谷	0.252
201-027	上伊勢(3)	姫路市	林田町上伊勢	柿ヶ谷	1.92
201-028	上伊勢(4)	姫路市	林田町上伊勢	薬師	1.152
201-029	上伊勢(5)	姫路市	林田町上伊勢	薬師	0.72
201-030	打越(2)	姫路市	打越	滑谷	1.026
201-031	打越(3)	姫路市	打越		0.423
201-032	刀出	姫路市	刀出	西山の下	0.465
201-033	六角	姫路市	六角	寺坂	1.38
201-034	書写(1)	姫路市	書写	書写山	0.465
201-035	書写(2)	姫路市	書写	書写山	0.51
201-036	書写(3)	姫路市	書写	書写山	0.615
201-037	書写(4)	姫路市	書写	書写山	0.9
201-038	書写(5)	姫路市	書写	書写山	1.38
201-039	実法寺	姫路市	実法寺	東山	0.57
201-040	書写(6)	姫路市	書写	亀谷	0.045
201-041	御立(1)	姫路市	御立北	唐立	0.555
201-042	御立(2)	姫路市	御立北	馬瀬	1.2
201-043	御立(3)	姫路市	御立北	大谷山	0.57
201-044	御立(4)	姫路市	御立北	唐立	0.252
201-045	新在家	姫路市	新在家	北谷	0.66
201-046	田寺	姫路市	田寺	大谷	0.42
201-047	辻井	姫路市	辻井	東山	0.72
201-048	蒲田2	姫路市	広畑区蒲田	堤山	1.35
201-049	蒲田(3)	姫路市	広畑区蒲田	北へり	0.51
201-050	岡田	姫路市	岡田	寄谷	0.51
201-051	井ノ口	姫路市	井ノ口	寄谷	0.54
201-052	苔編(1)	姫路市	苔編		0.33
201-053	苔編(2)	姫路市	苔編		4.2
201-054	白国(1)	姫路市	白国	山田谷	0.87
201-055	白国(2)	姫路市	白国	西ノ谷	0.735
201-056	広嶺山(1)	姫路市	広峰山	梨ヶ谷	0.405
201-057	平野	姫路市	平野町	西奥垣内	0.975
201-058	上大野	姫路市	上大野	井ノ口	0.57
201-059	広嶺山(2)	姫路市	広峰山	桶ノ谷	0.216
201-060	白国(3)	姫路市	白国	増位山	0.165
201-061	西中島	姫路市	西中島	北山	0.48
201-062	砥掘(1)	姫路市	砥掘	風灰ノ上	0.465
201-063	砥掘(2)	姫路市	砥掘	村上	0.465
201-064	砥掘(3)	姫路市	砥掘	大谷	2.115

崩壊土砂流出危険地区

箇所番号	地区名	市町村名 (区入り)	大字	字	危険地区 面積
201-065	砥堀(4)	姫路市	砥堀	大谷	0.231
201-066	牧野(1)	姫路市	山田町牧野	横山	0.738
201-067	大神口	姫路市	山田町西山田	大神口	0.345
201-068	姥ヶ谷	姫路市	山田町西山田	姥ヶ谷	0.468
201-069	大谷	姫路市	山田町南山田	大谷	0.48
201-070	南山田	姫路市	山田町南山田	上ノ谷	0.45
201-071	南山田(2)	姫路市	山田町南山田	辰谷	0.135
201-072	南山田(3)	姫路市	山田町南山田	長坂	0.63
201-073	南山田(4)	姫路市	山田町南山田	藤ノ木山	0.648
201-074	南山田(5)	姫路市	山田町南山田	藤ノ木山	0.684
201-075	南山田(6)	姫路市	山田町南山田	藤ノ木山	0.03
201-076	南山田(7)	姫路市	山田町南山田	藤ノ木山	0.36
201-077	南山田(8)	姫路市	山田町南山田	藤ノ木山	1.26
201-078	南山田(9)	姫路市	山田町南山田	南山	0.756
201-079	南山田(10)	姫路市	山田町南山田	藤ノ木山	0.135
201-080	牧野(2)	姫路市	山田町牧野		1.41
201-081	豊富(1)	姫路市	豊富町豊富	ベンジヨウ山	1.134
201-082	豊富(2)	姫路市	豊富町豊富	向山	0.846
201-083	豊富(3)	姫路市	豊富町豊富	向山	0.903
201-084	御蔭(1)	姫路市	豊富町御蔭	流尾ノ二	0.522
201-085	御蔭(2)	姫路市	豊富町御蔭	林ノ谷	0.756
201-086	御蔭(3)	姫路市	豊富町御蔭	村ノ上山	0.558
201-087	佐良和(1)	姫路市	飾東町佐良和	堂谷	0.672
201-088	佐良和(2)	姫路市	飾東町佐良和	立岩山	0.21
201-089	塩崎(1)	姫路市	四郷町坂元	小谷	0.33
201-090	東阿保(1)	姫路市	四郷町東阿保		0.609
201-091	東阿保(2)	姫路市	四郷町東阿保		0.936
201-092	東山	姫路市	東山	鳥谷	0.375
201-093	的形	姫路市	的形町の形	大鳥山	0.375
201-094	佐土(1)	姫路市	別所町佐土	奥関切谷	0.78
201-095	佐土(2)	姫路市	別所町佐土	関切谷	0.495
201-096	佐土(3)	姫路市	別所町佐土	南山	1.23
201-097	本郷	姫路市	四郷町本郷		1.248
201-098	豊国(1)	姫路市	飾東町豊国		0.558
201-099	豊国(2)	姫路市	飾東町豊国	横山	0.096
201-100	豊国(3)	姫路市	飾東町豊国	伝塚山	0.924
201-101	豊国(4)	姫路市	飾東町豊国	伝塚山	0.696
201-102	山崎(1)	姫路市	飾東町山崎	春日野	0.234
201-103	山崎(2)	姫路市	飾東町山崎	草木谷	0.756
201-104	山崎(3)	姫路市	飾東町山崎	猿掛	0.864
201-105	山崎(4)	姫路市	飾東町山崎	猿掛	0.504
201-106	西大谷	姫路市	飾東町山崎	西大谷	0.264
201-107	小原(1)	姫路市	飾東町小原	西ノ谷	1.23
201-108	小原(2)	姫路市	飾東町小原	岡ヶ谷	0.765
201-109	小原(3)	姫路市	飾東町小原	堂谷	0.612
201-110	小原(4)	姫路市	飾東町小原	榎ノ木峠	1.392
201-111	小原新(1)	姫路市	飾東町小原新	奥山	0.696

崩壊土砂流出危険地区

箇所番号	地区名	市町村名 (区入り)	大字	字	危険地区 面積
201-112	小原(5)	姫路市	飾東町小原	明戸	0.75
201-113	坂本	姫路市	飾東町小原新	師久口	1.02
201-114	小原新(2)	姫路市	飾東町小原新	新池山	0.63
201-115	小原新(3)	姫路市	飾東町小原新	新池山	0.36
201-116	小原(6)	姫路市	飾東町小原	師久口	0.828
201-117	大釜(1)	姫路市	飾東町大釜	北野谷	0.774
201-118	大釜(2)	姫路市	飾東町大釜	北野谷	1.98
201-119	大釜(3)	姫路市	飾東町大釜	北野谷	0.6
201-120	大釜(4)	姫路市	飾東町大釜	清住山	0.729
201-121	大釜(5)	姫路市	飾東町大釜	清住山	0.36
201-122	大釜(6)	姫路市	飾東町大釜	清住山	0.36
201-123	山崎(5)	姫路市	飾東町山崎	蛇ヶ谷	0.216
201-124	大釜(7)	姫路市	飾東町大釜	清住谷	0.27
201-125	塩崎(2)	姫路市	飾東町塩崎	向山	1.395
201-126	塩崎(3)	姫路市	飾東町塩崎	扇谷	1.23
201-127	塩崎(4)	姫路市	飾東町塩崎	北ヘラ	0.54
201-128	唐端新(1)	姫路市	飾東町唐端新	桶据	0.576
201-129	唐端新(2)	姫路市	飾東町唐端新		0.54
201-130	大釜7	姫路市	飾東町大釜	清住山	0.099
201-131	山田	姫路市	林田町山田	向イ山	0.042
201-132	庄	姫路市	飾東町庄	城山	0.06
201-133	別所	姫路市	別所町佐土新	桶居山	0.6642
201-134	坊勢	姫路市	家島町坊勢	野々浜	0.408
201-135	宮(1)	姫路市	家島町宮	舟木	0.33
201-136	真浦	姫路市	家島町真浦	畑ノ原	0.792
201-137	宮(2)	姫路市	家島町宮	ダンガ	1.176
201-138	宮(3)	姫路市	家島町宮	ダンガ	0.435
201-139	宮(4)	姫路市	家島町宮	ダンガ	0.465
201-140	宮(5)	姫路市	家島町宮	ダンガ	0.6
201-141	菅生潤(1)	姫路市	夢前町菅生潤	奥山口	1.35
201-142	菅生潤(2)	姫路市	夢前町菅生潤	谷ノ奥	0.72
201-143	菅生潤(3)	姫路市	夢前町菅生潤	西山	0.87
201-144	菅生潤(4)	姫路市	夢前町菅生潤	袖子ヶ谷	6.345
201-145	護持(1)	姫路市	夢前町護持	伊勢谷	0.81
201-146	護持(2)	姫路市	夢前町護持	谷ノ奥	0.78
201-147	護持(3)	姫路市	夢前町護持	大谷	1.818
201-148	護持(4)	姫路市	夢前町護持	荒木谷	0.285
201-149	護持(5)	姫路市	夢前町護持	奥コヤ谷	1.935
201-150	戸倉(1)	姫路市	夢前町戸倉	屋敷谷	3.33
201-151	戸倉(2)	姫路市	夢前町戸倉	平尾	0.225
201-152	野田(1)	姫路市	夢前町野畑	イノ谷	1.14
201-153	野畑	姫路市	夢前町野畑	イノ谷	0.084
201-154	野田(2)	姫路市	夢前町野畑	杉山	0.42
201-155	筋野(1)	姫路市	夢前町筋野	西谷	0.87
201-156	筋野(2)	姫路市	夢前町筋野	西谷	0.612
201-157	筋野(3)	姫路市	夢前町筋野	樋谷	1.26
201-158	筋野(4)	姫路市	夢前町筋野	西奥	0.93

崩壊土砂流出危険地区

箇所番号	地区名	市町村名 (区入り)	大字	字	危険地区 面積
201-159	筋野(5)	姫路市	夢前町筋野	出虫	1.41
201-160	筋野(6)	姫路市	夢前町筋野	高丸	0.63
201-161	筋野(7)	姫路市	夢前町筋野	山中	0.645
201-162	柿谷(1)	姫路市	夢前町山之内	柿谷	4.704
201-163	柿谷(2)	姫路市	夢前町山之内	柿谷	0.51
201-164	小畑	姫路市	夢前町山之内	小畑	0.81
201-165	山之内(1)	姫路市	夢前町山之内	コワ谷	1.41
201-166	山之内(2)	姫路市	夢前町山之内	ケシガ谷	0.675
201-167	渡瀬	姫路市	夢前町山之内	渡瀬	0.456
201-168	山之内(3)	姫路市	夢前町山之内	ハタゴ	1.17
201-169	小畑平	姫路市	夢前町山之内	小畑平	1.89
201-170	山之内(4)	姫路市	夢前町山之内	クボガ谷	0.6
201-171	押谷	姫路市	夢前町山之内	押谷	1.08
201-172	山之内(5)	姫路市	夢前町山之内	深タワ	0.93
201-173	前山(1)	姫路市	夢前町筋野	前山	0.504
201-174	前山(2)	姫路市	夢前町筋野	前山	0.855
201-175	前山(3)	姫路市	夢前町筋野	前山	0.09
201-176	前山(4)	姫路市	夢前町筋野	前山	0.93
201-177	小屋ヶ谷(1)	姫路市	夢前町筋野	小屋ヶ谷	1.74
201-178	瀧谷	姫路市	夢前町筋野	瀧谷	1.95
201-179	戸石谷	姫路市	夢前町筋野	戸石谷	0.87
201-180	ト子谷	姫路市	夢前町筋野	ト子谷	1.11
201-181	神種(1)	姫路市	夢前町神種	峠	1.14
201-182	戸倉(3)	姫路市	夢前町戸倉	奥金首	0.9
201-183	戸倉(4)	姫路市	夢前町戸倉	打畑	1.005
201-184	古瀬畑	姫路市	夢前町古瀬畑	奥山	1.44
201-185	芦田(1)	姫路市	夢前町芦田	奥山	1.665
201-186	芦田(2)	姫路市	夢前町芦田		1.86
201-187	菅生潤(5)	姫路市	夢前町菅生潤	荒木	2.16
201-188	寺(1)	姫路市	夢前町寺	白原	0.405
201-189	寺(2)	姫路市	夢前町寺	メボ谷	0.765
201-190	大坪西山(1)	姫路市	夢前町寺	大坪西山	0.51
201-191	大坪西山(2)	姫路市	夢前町寺	大坪西山	1.215
201-192	高長(1)	姫路市	夢前町高長	ユプロ谷	0.885
201-193	高長(2)	姫路市	夢前町高長		0.936
201-194	高長(3)	姫路市	夢前町高長	下ノ奥	1.215
201-195	高長(4)	姫路市	夢前町高長	中詰り	0.45
201-196	通宝寺	姫路市	夢前町寺	通宝寺	1.62
201-197	小屋ヶ谷(2)	姫路市	夢前町寺	小屋ヶ谷	0.93
201-198	御門山	姫路市	夢前町寺	御門山	0.51
201-199	清水山	姫路市	夢前町寺	清水山	0.525
201-200	大門	姫路市	夢前町寺	大門	0.63
201-201	鯨尾(1)	姫路市	夢前町寺	鯨尾	0.645
201-202	鯨尾(2)	姫路市	夢前町寺	鯨尾	1.005
201-203	山富(1)	姫路市	夢前町山富	西垣内	0.7938
201-204	山富(2)	姫路市	夢前町山富		0.972
201-205	置本(1)	姫路市	夢前町置本	クルス	2.268

崩壊土砂流出危険地区					
箇所番号	地区名	市町村名 (区入り)	大字	字	危険地区 面積
201-206	置本(2)	姫路市	夢前町置本	清水	0.375
201-207	宮置(1)	姫路市	夢前町宮置	北清水	0.768
201-208	宮置(2)	姫路市	夢前町宮置	善坊谷	0.78
201-209	宮置(3)	姫路市	夢前町宮置	イガ谷	1.632
201-210	又坂(1)	姫路市	夢前町又坂	峠口	0.825
201-211	又坂(2)	姫路市	夢前町又坂		0.936
201-212	系田(1)	姫路市	夢前町系田	大谷	0.75
201-213	古知之庄(1)	姫路市	夢前町古知ノ庄	滑谷	0.645
201-214	古知之庄(2)	姫路市	夢前町古知ノ庄	牛谷	0.903
201-215	古知之庄(3)	姫路市	夢前町古知ノ庄	林谷	0.945
201-216	杉ノ内(1)	姫路市	夢前町杉之内	寺ノ上	0.3402
201-217	神種(2)	姫路市	夢前町神種	鬼ヶ谷	0.57
201-218	神種(3)	姫路市	夢前町神種	奥ヒワダ	1.035
201-219	神種(4)	姫路市	夢前町神種	明神	3.696
201-220	神種(5)	姫路市	夢前町神種	宮ノ奥	1.5
201-221	神種(6)	姫路市	夢前町神種	宮ノ奥	2.565
201-222	神種(7)	姫路市	夢前町神種		3.51
201-223	神種(8)	姫路市	夢前町神種	村東	1.269
201-224	新庄(1)	姫路市	夢前町新庄	西山	3.045
201-225	新庄(2)	姫路市	夢前町新庄	北山	1.545
201-226	木戸向	姫路市	夢前町山之内	木戸向	1.29
201-227	大中(1)	姫路市	夢前町山之内	大中	1.071
201-228	大中(2)	姫路市	夢前町山之内	大中	1.185
201-229	掛ヶ谷	姫路市	夢前町山之内	掛ヶ谷	0.69
201-230	キトウ	姫路市	夢前町山之内	キトウ	1.32
201-231	西ノ谷	姫路市	夢前町山之内	西ノ谷大谷	0.456
201-232	宮垣内	姫路市	夢前町山之内	宮垣内	0.855
201-233	押内	姫路市	夢前町山之内	押内	1.7982
201-234	平田南平(1)	姫路市	夢前町山之内	平田南平	1.26
201-235	平田南平(2)	姫路市	夢前町山之内	平田南平	4.455
201-236	小屋谷	姫路市	夢前町山之内	小屋谷	1.755
201-237	一ノ谷	姫路市	夢前町山之内	一ノ谷	18.45
201-238	大谷ノ上(1)	姫路市	夢前町山之内	大谷ノ上	0.126
201-239	大谷ノ上(2)	姫路市	夢前町山之内	大谷ノ上	0.345
201-240	ホコタテ	姫路市	夢前町山之内	ホコタテ	1.905
201-241	龍野	姫路市	夢前町山之内	龍野	0.465
201-242	龍迫	姫路市	夢前町山之内	龍迫	2.865
201-243	暮谷	姫路市	夢前町山之内	暮谷	0.27
201-244	中大道	姫路市	夢前町山之内	中大道	0.288
201-245	宮ノ前(1)	姫路市	夢前町山之内	宮ノ前	0.99
201-246	宮ノ前(2)	姫路市	夢前町山之内	宮ノ前	1.065
201-247	柳谷(1)	姫路市	夢前町山之内	柳谷	6.63
201-248	柳谷(2)	姫路市	夢前町山之内	柳谷	3.72
201-249	僧屋敷	姫路市	夢前町山之内	僧屋敷	2.28
201-250	ハゲノ谷	姫路市	夢前町山之内	ハゲノ谷	1.905
201-251	北保木谷	姫路市	夢前町山之内	北保木谷	1.02
201-252	金岩	姫路市	夢前町山之内	金岩	0.915

崩壊土砂流出危険地区

箇所番号	地区名	市町村名 (区入り)	大字	字	危険地区 面積
201-253	黒瀧	姫路市	夢前町山之内	黒瀧	0.795
201-254	ツキダシ	姫路市	夢前町山之内	ツキダシ	1.0206
201-255	河原谷	姫路市	夢前町山之内	河原谷	1.35
201-256	木戸	姫路市	夢前町山之内	木戸	1.275
201-257	新庄(3)	姫路市	夢前町新庄	柳ノ元	3.339
201-258	新庄(4)	姫路市	夢前町新庄	柳ノ元	0.72
201-259	新庄(5)	姫路市	夢前町新庄	大道東	0.51
201-260	新庄(6)	姫路市	夢前町新庄	大道東	0.645
201-261	新庄(7)	姫路市	夢前町新庄	北河原	0.42
201-262	新庄(8)	姫路市	夢前町新庄	諏訪	0.525
201-263	前之庄(1)	姫路市	夢前町前之庄	北垣内	1.134
201-264	前之庄(2)	姫路市	夢前町前之庄	東山	0.3726
201-265	前之庄(3)	姫路市	夢前町前之庄	上河原	0.18
201-266	前之庄(4)	姫路市	夢前町前之庄	上河原	0.435
201-267	前之庄(5)	姫路市	夢前町前之庄	水谷	0.624
201-268	杉之内(2)	姫路市	夢前町杉之内	戸倉口	1.743
201-269	塩田	姫路市	夢前町塩田	奥ヶ谷	2.376
201-270	糸田(2)	姫路市	夢前町糸田	丸山奥	2.124
201-271	糸田(3)	姫路市	夢前町糸田	丸山奥	7.26
201-272	糸田(4)	姫路市	夢前町糸田	丸山奥	1.968
201-273	糸田(5)	姫路市	夢前町糸田		1.2
201-274	宮置(4)	姫路市	夢前町宮置	エボシ	1.455
201-275	宮置(5)	姫路市	夢前町宮置	上野山治郎作谷	0.192
201-276	宮置(6)	姫路市	夢前町宮置	ビシヤ谷	2.184
201-277	置本(3)	姫路市	夢前町置本	高畑	1.515
201-278	置本(4)	姫路市	夢前町置本	平井峠向	1.608
201-279	山富(3)	姫路市	夢前町山富	氷室	1.224
201-280	山富(4)	姫路市	夢前町山富	氷室	1.905
201-281	山富(5)	姫路市	夢前町山富	氷室	0.165
201-282	山富(6)	姫路市	夢前町山富	西ノ垣内	0.3888
201-283	須加院(1)	姫路市	香寺町須加院	大谷	1.38
201-284	須加院(2)	姫路市	香寺町須加院	大谷	0.987
201-285	須加院(3)	姫路市	香寺町須加院	大谷	1.323
201-286	須加院(4)	姫路市	香寺町須加院	大谷	0.651
201-287	須加院(5)	姫路市	香寺町須加院	親ノ倉	0.735
201-288	須加院(6)	姫路市	香寺町須加院	南垣内	0.009
201-289	須加院(7)	姫路市	香寺町須加院	森谷	1.56
201-290	須加院(8)	姫路市	香寺町須加院	森谷	0.63
201-291	須加院(9)	姫路市	香寺町須加院	城ヶ谷	1.107
201-292	須加院(10)	姫路市	香寺町須加院	城ヶ谷	0.378
201-293	相坂(1)	姫路市	香寺町相坂	谷山	2.97
201-294	相坂(2)	姫路市	香寺町相坂	谷山	2.592
201-295	恒屋(1)	姫路市	香寺町恒屋	カルミ谷	1.869
201-296	恒屋(2)	姫路市	香寺町恒屋	前山	1.428
201-297	谷田部(1)	姫路市	香寺町矢田部	北奥	0.924
201-298	谷田部(2)	姫路市	香寺町矢田部	開ヶ谷	1.32
201-299	相坂(3)	姫路市	香寺町相坂	霧崗山	1.08

崩壊土砂流出危険地区					
箇所番号	地区名	市町村名 (区入り)	大字	字	危険地区 面積
201-300	相坂(4)	姫路市	香寺町相坂	谷山	0.936
201-301	相坂(5)	姫路市	香寺町相坂	柿ヶ谷	0.162
201-302	相坂(6)	姫路市	香寺町相坂	東山口	0.75
201-303	相坂(7)	姫路市	香寺町相坂	杉ヶ谷	0.432
201-304	須加院(11)	姫路市	香寺町須加院	細谷	0.81
201-305	須加院(12)	姫路市	香寺町須加院	細谷	0.165
201-306	田野	姫路市	香寺町田野	割ノ奥	0.81
201-307	相坂(8)	姫路市	香寺町相坂	西ノ奥	0.96
201-308	中村(1)	姫路市	香寺町中村	南塚地	2.76
201-309	中村(2)	姫路市	香寺町中村	北坂地山	1.944
201-310	久畑(1)	姫路市	香寺町久畑	北山	1.008
201-311	久畑(2)	姫路市	香寺町久畑		1.395
201-312	久畑(3)	姫路市	香寺町久畑	奥山	0.861
201-313	久畑(4)	姫路市	香寺町久畑	奥山	1.05
201-314	恒屋(3)	姫路市	香寺町恒屋	城ヶ谷	0.735
201-315	桜谷	姫路市	安富町狭戸	桜谷	0.204
201-316	フジ谷	姫路市	安富町塩野	フジ谷	0.288
201-317	谷山	姫路市	安富町長野	谷山	0.567
201-318	西尾	姫路市	安富町安志	西尾	0.351
201-319	宮ノ谷	姫路市	安富町安志	宮ノ谷	0.369
201-320	谷山	姫路市	安富町名坂	谷山	0.168
201-321	猿ヶ谷	姫路市	安富町名坂	猿ヶ谷	0.468
201-322	豆土地	姫路市	安富町名坂	豆土地	0.459
201-323	北垣内	姫路市	安富町名坂	北垣内	0.729
201-324	ニベ谷	姫路市	安富町末広	ニベ谷	0.702
201-325	平井谷	姫路市	安富町末広	平井谷	0.378
201-326	スオウ谷	姫路市	安富町末広	スオウ谷	0.594
201-327	滝谷	姫路市	安富町末広	滝谷	0.666
201-328	アワシ(1)	姫路市	安富町皆河	アワシ	0.378
201-329	アワシ(2)	姫路市	安富町皆河	アワシ	0.168
201-330	アワシ(3)	姫路市	安富町皆河	アワシ	0.504
201-331	アワシ(4)	姫路市	安富町皆河	アワシ	0.684
201-332	西山	姫路市	安富町皆河	西山	0.264
201-333	西ノ谷	姫路市	安富町皆河	西ノ谷	1.197
201-334	柏山	姫路市	安富町関	柏山	0.9
201-335	カニワ	姫路市	安富町関	カニワ	1.272
201-336	ミケ谷	姫路市	安富町関	ミケ谷	0.216
201-337	足立谷	姫路市	安富町栃原	足立谷	1.008
201-338	ヤケ谷	姫路市	安富町栃原	ヤケ谷	0.852
201-339	シミ谷	姫路市	安富町末広	シミ谷	0.156
201-340	エンヌ	姫路市	安富町末広	エンヌ	0.045
201-341	月ヶ谷	姫路市	安富町末広	月ヶ谷	0.666
201-342	才谷	姫路市	安富町名坂	才谷	0.81
201-343	野ノ谷	姫路市	安富町名坂	野ノ谷	0.675
201-344	平谷	姫路市	安富町三森	平谷	0.927
201-345	大谷山	姫路市	安富町三森	大谷山	2.43
201-346	古屋谷	姫路市	安富町植木野	古屋谷	0.402

崩壊土砂流出危険地区					
箇所番号	地区名	市町村名 (区入り)	大字	字	危険地区 面積
201-347	馬瀬	姫路市	安富町植木野	馬瀬	0.876
201-348	奥津畑	姫路市	安富町三坂	奥津畑	1.68
201-349	安志	姫路市	安富町安志	下当田	0.765
201-350	古知之庄(4)	姫路市	夢前町古知之庄	牛谷	0.252
201-351	安富町末広	姫路市	安富町末広	高德	0.06
201-901	安志(3)	姫路市	安富町安志	西尾	0.255
204-001	東川	西宮市	甲山町		1.512
204-002	御手洗川	西宮市	甲山町		0.45
204-003	水分谷	西宮市	北山町		1.2
204-004	石一号谷	西宮市	苦楽園	(国有林)	1.23
204-005	柏堂西	西宮市	鷺林寺	(国有林)	0.279
204-006	剣谷沢	西宮市	鷺林寺	(国有林)	0.432
204-007	七面谷	西宮市	鷺林寺	(国有林)	0.648
204-008	観音川	西宮市	鷺林寺	(国有林)	0.285
204-009	鷺林寺(1)	西宮市	鷺林寺町		0.174
204-010	鷺林寺(2)	西宮市	鷺林寺町		0.144
204-011	観音谷	西宮市	鷺林寺	(国有林)	0.252
204-012	西宮甲山高	西宮市	鷺林寺	(国有林)	0.081
204-013	鷺林寺橋	西宮市	越水		0.756
204-014	大藪谷	西宮市	越水社家郷山		3.87
204-015	盤滝橋	西宮市	越水社家郷山		0.288
204-016	昆沙門橋下	西宮市	越水社家郷山		0.078
204-017	清溪橋下(1)	西宮市	越水社家郷山		0.084
204-018	清溪橋下(2)	西宮市	越水社家郷山		0.1458
204-019	清溪橋上	西宮市	越水社家郷山		0.12
204-020	水無小谷	西宮市	越水		0.882
204-021	清溪橋下(3)	西宮市	越水		0.081
204-022	甲山大橋	西宮市	越水		1.08
204-023	小笠峠(1)	西宮市	山口町船坂		1.035
204-024	小笠峠(2)	西宮市	山口町船坂		0.6
204-025	弓納子川	西宮市	塩瀬町生瀬		0.126
204-026	高雄谷川	西宮市	塩瀬町生瀬		0.36
204-027	座頭谷	西宮市	山口町船坂		7.38
204-028	船坂	西宮市	山口町船坂		1.185
204-029	七曲(1)	西宮市	塩瀬町生瀬		0.336
204-030	七曲(2)	西宮市	塩瀬町名塩		0.351
204-031	名塩南台	西宮市	塩瀬町名塩		0.351
204-032	ヤケリ川	西宮市	塩瀬町名塩		0.477
204-033	丸尾川	西宮市	塩瀬町名塩		1.02
204-034	西宮山荘右沢	西宮市	塩瀬町名塩		0.192
204-035	西宮山荘左沢	西宮市	塩瀬町名塩		0.252
204-036	シリツキ川	西宮市	塩瀬町名塩		1.83
204-037	谷ヶ谷	西宮市	塩瀬町名塩		0.495
204-038	野田尾谷	西宮市	塩瀬町名塩		0.9
204-039	墓の谷	西宮市	塩瀬町名塩		1.584
204-040	ななくさ学園(1)	西宮市	塩瀬町名塩		0.552
204-041	ななくさ学園(2)	西宮市	塩瀬町名塩		0.588

崩壊土砂流出危険地区

箇所番号	地区名	市町村名 (区入り)	大字	字	危険地区 面積
204-042	丸山ダム	西宮市	山口町下山口		0.66
204-043	湯口川	西宮市	山口町下山口		2.28
204-044	下船坂	西宮市	山口町船坂		0.405
204-045	船坂谷	西宮市	山口町船坂		6.885
204-046	毘沙門橋	西宮市	越水社家郷山		0.084
204-047	サーパス	西宮市	塩瀬町名塩	切上	0.57
204-048	鷲林寺橋下	西宮市	越水社家郷山		0.144
204-049	毘沙門橋下	西宮市	越水社家郷山		0.315
204-050	清溪橋下4	西宮市	越水社家郷山		0.072
204-051	東久保1	西宮市	塩瀬町名塩		0.9558
204-052	東久保2	西宮市	塩瀬町名塩		0.81
204-053	毘沙門橋2	西宮市	越水社家郷山		0.405
204-054	毘沙門橋下	西宮市	越水	社家郷山	0.348
204-055	東久保2	西宮市	塩瀬町名塩	南山	0.315
205-001	北谷西平	洲本市	中津川組	北谷西平	0.888
205-002	小佐比	洲本市	由良町由良	小佐比	0.756
205-003	居屋敷	洲本市	由良町由良	居屋敷	0.567
205-004	由良	洲本市	由良町由良	宮ノ谷	0.456
205-005	宮ノ谷	洲本市	由良町由良	宮ノ谷	0.999
205-006	竹原ダム上	洲本市	千草	野田ヶ平	2.466
205-007	千草河内(2)	洲本市	千草	千草河内	0.801
205-008	千草河内(1)	洲本市	千草	千草河内	2.673
205-009	猪鼻ダム(1)	洲本市	千草	千草河内	0.27
205-010	猪鼻ダム(2)	洲本市	千草	千草河内	0.612
205-011	猪鼻ダム(3)	洲本市	千草	千草河内	0.603
205-012	猪鼻ダム(4)	洲本市	千草	千草河内	0.828
205-013	鮎屋河内(1)	洲本市	鮎屋	忠太畑	0.819
205-014	鮎屋河内(2)	洲本市	鮎屋	鮎屋河内	1.908
205-015	鮎屋河内(3)	洲本市	鮎屋	忠太畑	0.936
205-016	三ツ川	洲本市	由良町内田	三ツ川	0.567
205-017	千草	洲本市	千草	猪谷東平	0.54
205-018	千草	洲本市	千草	滑谷	0.351
205-019	山形	洲本市	池内	山形	0.486
205-020	樋野池横(4)	洲本市	池田	中ノ谷	0.048
205-021	樋野池横(2)	洲本市	池田	中ノ谷	0.06
205-022	樋野池横(3)	洲本市	池田	中ノ谷	0.108
205-023	池田	洲本市	池田	土手ヶ谷	0.45
205-024	堂岡	洲本市	中川原町市原	堂岡	0.288
205-025	先山南下	洲本市	上内膳	梨子ノ木谷	0.351
205-026	先山千光寺入口	洲本市	中川原町安坂	源氏谷	0.384
205-027	安坂	洲本市	中川原町安坂	浅谷	1.143
205-028	不動尾	洲本市	奥畑	不動尾	0.549
205-029	由良町由良	洲本市	由良町由良		0.108
205-030	奥ノ内	洲本市	五色町鳥飼浦	奥ノ内	0.477
205-031	花隆池	洲本市	五色町上堺	段	0.42
205-032	熊山	洲本市	五色町上堺	熊山	0.264
205-033	奥ノ山(2)	洲本市	五色町広石中	奥ノ山	0.666

崩壊土砂流出危険地区					
箇所番号	地区名	市町村名 (区入り)	大字	字	危険地区 面積
205-034	奥ノ山(1)	洲本市	五色町広石中	奥ノ山	0.612
205-035	柿ノ木	洲本市	五色町広石中	柿ノ木	1.275
205-036	野田(1)	洲本市	五色町鮎原塔下	野田	0.552
205-037	野田(2)	洲本市	五色町鮎原塔下	野田	0.336
205-038	馬不居	洲本市	五色町鮎原塔下	馬不居	0.6
205-039	納	洲本市	納	居屋敷	0.4212
205-040	梨子ノ木谷	洲本市	上内膳	梨子ノ木谷	0.2268
205-041	梨子ノ木谷	洲本市	上内膳	梨子ノ木谷	0.738
205-042	鮎屋河内(4)	洲本市	鮎屋	鮎屋河内	0.234
205-043	猪鼻ダム(5)	洲本市	千草	千種河内	0.174
205-044	猪鼻ダム(6)	洲本市	千草	千草河内	0.144
206-001	三条火葬場	芦屋市	三条町		0.387
206-002	高座川	芦屋市	奥山		0.72
206-003	奥山長谷	芦屋市	奥山		1.752
206-004	奥山蛇谷	芦屋市	奥山		3.33
206-005	芦屋川本谷	芦屋市	奥山		5.76
206-006	奥山椿谷	芦屋市	奥山		1.536
206-007	石仏谷	芦屋市	奥山		0.468
206-008	奥山八幡谷	芦屋市	奥山		0.324
206-009	柿谷	芦屋市	奥山		1.065
206-010	芦屋霊園(1)	芦屋市	剣谷	(国有林)	0.513
206-011	芦屋霊園(2)	芦屋市	剣谷	(国有林)	0.657
206-012	芦屋霊園(3)	芦屋市	剣谷	(国有林)	0.222
206-013	芦屋深谷	芦屋市	剣谷	(国有林)	1.305
206-014	ユルギ谷	芦屋市	剣谷	(国有林)	1.494
206-015	ツルベ谷	芦屋市	剣谷	(国有林)	1.32
206-016	奥山	芦屋市	奥山		0.168
208-001	堂ノ奥	相生市	若狭野町若狭野	堂ノ奥	1.584
208-002	東山(3)	相生市	若狭野町福井	東山	0.684
208-003	奥山(2)	相生市	矢野町上土井	荷谷	1.236
208-004	鼻山	相生市	矢野町小河	鼻山	0.207
208-005	湯降谷北	相生市	矢野町小河	湯降谷北	0.594
208-006	蛭谷	相生市	矢野町小河	蛭谷	0.279
208-007	西山(3)	相生市	矢野町下田	西山	0.108
208-008	西山(3)	相生市	矢野町下田	西山	0.108
208-009	池ノ谷	相生市	矢野町菅谷	池ノ谷	0.459
208-010	源内橋	相生市	矢野町菅谷	源内橋	0.405
208-011	羅漢口西山	相生市	矢野町瓜生	羅漢口西山	0.198
208-012	鍛冶屋谷	相生市	矢野町瓜生	鍛冶屋谷	1.152
208-013	上才の元	相生市	矢野町榊	上才の元	0.096
208-014	西山(2)	相生市	矢野町榊	西山	0.684
208-015	岩井谷筋	相生市	矢野町釜出	岩井谷筋	0.564
208-016	南谷	相生市	矢野町金坂	南谷	1.08
208-017	上乘清	相生市	矢野町中野	上乘清	0.351
208-018	峠	相生市	矢野町二木	峠	0.72
208-019	湯の谷奥	相生市	矢野町下田	湯の谷奥	0.54
208-020	ナビラグチ	相生市	矢野町下田	ナビラグチ	0.384

崩壊土砂流出危険地区

箇所番号	地区名	市町村名 (区入り)	大字	字	危険地区 面積
208-021	中ノ通	相生市	若狭野町寺田	中ノ通	0.66
208-022	前山	相生市	佐方	前山	0.225
208-023	中山表	相生市	佐方	中山表	0.048
208-024	真谷	相生市	若狭野町雨内	真谷	0.702
208-025	椿谷甲	相生市	矢野町下田	椿谷甲	0.171
208-026	下夕山(3)	相生市	若狭野町西後明	下夕山	0.624
208-027	奥山(3)	相生市	若狭野町東後明	奥山	1.08
208-028	池ヶ谷	相生市	那波	池ヶ谷	0.7128
208-029	向ヒ山	相生市	那波	向ヒ山	0.192
208-030	城ヶ谷	相生市	那波	城ヶ谷	0.456
208-031	横尾	相生市	那波	横尾	0.228
208-032	大平	相生市	陸	大平	6.39
208-033	構谷	相生市	陸	構谷	0.297
208-034	石角(1)	相生市	那波野	石角	0.333
208-035	石角(2)	相生市	那波野	石角	0.63
208-036	岩屋谷	相生市	那波野	岩屋谷	1.668
208-037	鳥帽子	相生市	相生	鳥帽子	0.252
208-038	青柳	相生市	相生	青柳	2.175
208-039	楽々獄	相生市	相生	楽々獄	0.51
208-040	矢ノ谷	相生市	佐方	矢ノ谷	0.102
208-041	宮山	相生市	那波	宮山	0.261
208-042	古宮	相生市	那波	本町	0.3402
208-043	大谷	相生市	那波	大谷	0.45
208-044	緑ヶ丘	相生市	緑ヶ丘		0.054
208-045	芋谷	相生市	若狭野町若狭野	雨内	0.6
208-046	中乗清	相生市	矢野町中野	中乗清	0.36
208-047	東山	相生市	矢野町真広	東山	0.5184
208-048	釜出	相生市	矢野町釜出	岩木筋	0.204
209-001	畑上(1)	豊岡市	畑上	家ノ奥	1.314
209-002	畑上(2)	豊岡市	畑上	松ノ畑	0.042
209-003	畑上(3)	豊岡市	畑上	畑谷	0.033
209-004	畑上(4)	豊岡市	畑上	ミサビ谷	0.054
209-005	下鶴井	豊岡市	下鶴井	上ノ山	0.51
209-006	下宮	豊岡市	下宮	丹後谷	0.351
209-007	百合地	豊岡市	百合地	大ベライ	0.306
209-008	中谷	豊岡市	中谷	殿替	0.114
209-009	香住	豊岡市	香住	家の奥	0.102
209-010	三宅	豊岡市	三宅	奥谷	0.246
209-011	奥野(1)	豊岡市	奥野	土師谷	0.792
209-012	奥野(2)	豊岡市	奥野	奥山	0.243
209-013	森尾	豊岡市	森尾	市尾	0.273
209-014	長谷	豊岡市	長谷	ハナ	0.024
209-015	倉見	豊岡市	倉見	亀谷	0.045
209-016	加陽	豊岡市	加陽	大谷	0.2106
209-017	上佐野(1)	豊岡市	上佐野	広峰	0.201
209-018	上佐野(2)	豊岡市	上佐野	国谷	2.34
209-019	高屋	豊岡市	高屋	岩屋	0.078

崩壊土砂流出危険地区

箇所番号	地区名	市町村名 (区入り)	大字	字	危険地区 面積
209-020	目坂(1)	豊岡市	目坂	桃ヶ坂	0.942
209-021	目坂(2)	豊岡市	目坂	法事	0.024
209-022	辻	豊岡市	辻	加賀城	0.099
209-023	野垣	豊岡市	野垣	深谷	0.147
209-024	宮井(1)	豊岡市	宮井	弥助谷	0.105
209-025	宮井(2)	豊岡市	宮井	弥助谷	0.084
209-026	江野	豊岡市	江野	下坂	1.872
209-027	伊賀谷(1)	豊岡市	伊賀谷	向谷	0.18
209-028	伊賀谷(2)	豊岡市	伊賀谷	後谷	0.174
209-029	小島(1)	豊岡市	小島	彦島	0.27
209-030	小島(2)	豊岡市	小島	家の奥	0.246
209-031	小島(3)	豊岡市	小島	作り	0.045
209-032	瀬戸	豊岡市	瀬戸	挟	0.018
209-033	津居山	豊岡市	津居山	権現谷	0.12
209-034	気比	豊岡市	気比	寒浪	0.51
209-035	吉井	豊岡市	吉井	宮の下	0.189
209-036	栃江	豊岡市	栃江	福井東谷	0.156
209-037	大篠岡	豊岡市	大篠岡	上山	0.228
209-038	目坂(3)	豊岡市	目坂	稲荷	0.171
209-039	伊賀谷(3)	豊岡市	伊賀谷	ヨコ池ノ平ル	0.21
209-040	飯谷	豊岡市	城崎町飯谷	ミヤジ	0.03
209-041	楽々浦	豊岡市	城崎町楽々浦	家ノ谷	0.288
209-042	戸島	豊岡市	城崎町戸島	ワキテ	0.15
209-043	結(1)	豊岡市	城崎町結	野ヶ谷	0.072
209-044	結(2)	豊岡市	城崎町結	突谷	0.222
209-045	上山(1)	豊岡市	城崎町上山	二見谷	0.129
209-046	上山(2)	豊岡市	城崎町上山	籾谷	0.324
209-047	来日(1)	豊岡市	城崎町来日	ソワシ	0.099
209-048	来日(2)	豊岡市	城崎町来日	ソワシ	0.033
209-049	来日(3)	豊岡市	城崎町来日	佛谷	0.084
209-050	来日(4)	豊岡市	城崎町来日	仲谷	0.66
209-051	来日(5)	豊岡市	城崎町来日	寺谷	0.762
209-052	来日(6)	豊岡市	城崎町来日	谷山	0.282
209-053	来日(7)	豊岡市	城崎町来日	宮城奥	1.206
209-054	湯島(1)	豊岡市	城崎町湯島	寺山	2.22
209-055	湯島(2)	豊岡市	城崎町湯島	甲香	0.078
209-056	湯島(3)	豊岡市	城崎町湯島	神主谷	0.126
209-057	桃島	豊岡市	城崎町桃島	百町	0.045
209-058	湯島(4)	豊岡市	城崎町湯島	御茶屋ノ上	0.036
209-059	田久日	豊岡市	竹野町田久日	セチン谷	0.576
209-060	宇日	豊岡市	竹野町宇日	鬼ヶ坪	0.174
209-061	羽入(1)	豊岡市	竹野町羽入	湯谷	0.276
209-062	羽入(2)	豊岡市	竹野町羽入	フロケ谷	0.09
209-063	芦谷	豊岡市	竹野町芦谷	大津辺	1.341
209-064	林(1)	豊岡市	竹野町林	坂ノ谷	1.275
209-065	小城(1)	豊岡市	竹野町小城	中川原山	0.954
209-066	二連原	豊岡市	竹野町二連原	荒谷山	2.67

崩壊土砂流出危険地区

箇所番号	地区名	市町村名 (区入り)	大字	字	危険地区 面積
209-067	椒(1)	豊岡市	竹野町椒	奥山	2.73
209-068	小城(2)	豊岡市	竹野町小城	ヨロズ谷	0.558
209-069	小城(3)	豊岡市	竹野町小城	ヨウセン谷	0.459
209-070	御又(1)	豊岡市	竹野町御又	猪ノ谷	0.246
209-071	須野谷(1)	豊岡市	竹野町須野谷	小風	0.069
209-072	三原(1)	豊岡市	竹野町三原	ミノリ	0.603
209-073	三原(2)	豊岡市	竹野町三原	畑ノ城	0.21
209-074	三原(3)	豊岡市	竹野町三原	大柄	0.972
209-075	三原(4)	豊岡市	竹野町三原	野口	0.354
209-076	三原(5)	豊岡市	竹野町三原	乳母ヶ懐	0.054
209-077	三原(6)	豊岡市	竹野町三原	蓼原	1.314
209-078	桑野本	豊岡市	竹野町桑野本	ヲボロ谷	0.084
209-079	御又(2)	豊岡市	竹野町御又	坂本	0.063
209-080	森本	豊岡市	竹野町森本	ホウキ	0.09
209-081	坊岡(1)	豊岡市	竹野町坊岡	峠谷	0.198
209-082	坊岡(2)	豊岡市	竹野町坊岡	下木谷	0.186
209-083	坊岡(3)	豊岡市	竹野町坊岡	下木谷	0.828
209-084	坊岡(4)	豊岡市	竹野町坊岡	池ノ谷	0.222
209-085	林(2)	豊岡市	竹野町林	地藏ノ下	0.138
209-086	林(3)	豊岡市	竹野町林	色末谷	0.24
209-087	林(4)	豊岡市	竹野町林	宮ノ谷	0.432
209-088	鬼神谷(1)	豊岡市	竹野町鬼神谷	上ノ谷	0.306
209-089	須谷	豊岡市	竹野町須谷	門谷奥	0.576
209-090	和田	豊岡市	竹野町和田	太田	0.474
209-091	草飼(1)	豊岡市	竹野町草飼	寺谷	0.066
209-092	草飼(2)	豊岡市	竹野町草飼	門谷	0.261
209-093	羽入(3)	豊岡市	竹野町羽入	寺ノ下	0.06
209-094	椒(2)	豊岡市	竹野町椒	金谷	0.066
209-095	須野谷(2)	豊岡市	竹野町須野谷	寺谷	0.405
209-096	赤崎(1)	豊岡市	日高町赤崎	矢ノ谷	0.522
209-097	赤崎(2)	豊岡市	日高町赤崎	笛吹	0.105
209-098	観音寺	豊岡市	日高町観音寺	助元谷	1.476
209-099	殿	豊岡市	日高町殿	大谷	0.792
209-100	羽尻	豊岡市	日高町羽尻	細作	0.132
209-101	田ノ口	豊岡市	日高町田ノ口	クゴ山	0.192
209-102	石井(1)	豊岡市	日高町石井	白鳥	0.066
209-103	石井(2)	豊岡市	日高町石井	クゴ	0.15
209-104	名色(1)	豊岡市	日高町名色	戸板	0.036
209-105	名色(2)	豊岡市	日高町名色	男山	0.228
209-106	万場	豊岡市	日高町万場	大杉	2.715
209-107	稲葉	豊岡市	日高町稲葉	西山	1.788
209-108	東河内(1)	豊岡市	日高町東河内	ハイオ	0.081
209-109	東河内(2)	豊岡市	日高町東河内	本谷	0.228
209-110	太田	豊岡市	日高町太田	大尾	0.243
209-111	山宮(1)	豊岡市	日高町山宮	般若	0.057
209-112	山宮(2)	豊岡市	日高町山宮	清水	0.162
209-113	頃垣	豊岡市	日高町頃垣	西坂	0.18

崩壊土砂流出危険地区

箇所番号	地区名	市町村名 (区入り)	大字	字	危険地区 面積
209-114	久田谷	豊岡市	日高町久田谷	舟南谷	0.558
209-115	猪ノ爪	豊岡市	日高町猪ノ爪	菖蒲谷	0.348
209-116	大岡(1)	豊岡市	日高町大岡	阿瀬谷	0.342
209-117	八代	豊岡市	日高町八代	宝城	0.324
209-118	上石(1)	豊岡市	日高町上石	コジ	0.258
209-119	上石(2)	豊岡市	日高町上石	ホウキ	0.096
209-120	大岡	豊岡市	日高町大岡	平地	0.516
209-121	八代	豊岡市	日高町八代	一原	0.096
209-122	知見	豊岡市	日高町知見	明谷	0.531
209-123	安良	豊岡市	出石町安良	中通	0.615
209-124	口小野(1)	豊岡市	出石町口小野	大谷	0.396
209-125	奥小野(1)	豊岡市	出石町奥小野	兵谷	0.696
209-126	奥小野(2)	豊岡市	出石町奥小野	細見	2.16
209-127	奥小野(3)	豊岡市	出石町奥小野	狼谷	0.222
209-128	口小野(2)	豊岡市	出石町口小野	溝谷	2.394
209-129	口小野(3)	豊岡市	出石町口小野	溝谷	0.7776
209-130	口小野(4)	豊岡市	出石町口小野	滝ノ谷	1.08
209-131	袴狭(1)	豊岡市	出石町袴狭	トイシバ	0.936
209-132	袴狭(2)	豊岡市	出石町袴狭	見舞谷	1.215
209-133	宮内(1)	豊岡市	出石町宮内	久保谷	0.732
209-134	宮内(2)	豊岡市	出石町宮内	和田山	0.279
209-135	宮内(3)	豊岡市	出石町宮内	寺鐘谷	0.06
209-136	谷山(1)	豊岡市	出石町谷山	道谷	0.252
209-137	谷山(2)	豊岡市	出石町谷山	大谷	0.855
209-138	内町	豊岡市	出石町内町	城山	0.585
209-139	小人(1)	豊岡市	出石町小人	蔵前	0.276
209-140	小人(2)	豊岡市	出石町小人	城山	0.432
209-141	小人(3)	豊岡市	出石町小人	城山	0.6642
209-142	日野辺(1)	豊岡市	出石町日野辺	来谷	0.468
209-143	日野辺(2)	豊岡市	出石町日野辺	来谷	0.42
209-144	日野辺(3)	豊岡市	出石町日野辺	来谷	0.54
209-145	日野辺(4)	豊岡市	出石町日野辺	保山	0.555
209-146	寺坂(1)	豊岡市	出石町寺坂	薬研谷	0.675
209-147	寺坂(2)	豊岡市	出石町寺坂	コケ山	0.75
209-148	桐野(1)	豊岡市	出石町桐野	奥殿	1.2
209-149	桐野(2)	豊岡市	出石町桐野	西ノ谷	1.392
209-150	中野	豊岡市	出石町中野	サダ谷	1.83
209-151	上野(1)	豊岡市	出石町上野	宮ノ谷	1.68
209-152	上野(2)	豊岡市	出石町上野	桑谷	0.588
209-153	上村(1)	豊岡市	出石町上村	坪口	0.225
209-154	上村(2)	豊岡市	出石町上村	桂谷	0.792
209-155	上村(3)	豊岡市	出石町上村	宮ノ下	2.037
209-156	奥山(1)	豊岡市	出石町奥山	立奥	0.276
209-157	奥山(2)	豊岡市	出石町奥山	蛇谷	1.422
209-158	奥山(3)	豊岡市	出石町奥山	石ヶ谷	0.576
209-159	奥山(4)	豊岡市	出石町奥山	スルカ谷	0.405
209-160	和屋	豊岡市	出石町和屋	和屋	0.3

崩壊土砂流出危険地区

箇所番号	地区名	市町村名 (区入り)	大字	字	危険地区 面積
209-161	榎見	豊岡市	出石町榎見	栃山	0.855
209-162	中村(1)	豊岡市	出石町中村	谷口	0.156
209-163	中村(2)	豊岡市	出石町中村	谷口	0.54
209-164	細見	豊岡市	出石町細見	橋片	0.345
209-165	暮坂(1)	豊岡市	出石町暮坂	下谷	0.795
209-166	暮坂(2)	豊岡市	出石町暮坂	平野	0.312
209-167	平田	豊岡市	出石町平田	平田	0.156
209-168	丸中	豊岡市	出石町丸中	向山	0.234
209-169	大谷(1)	豊岡市	出石町大谷	坂東	0.81
209-170	大谷(2)	豊岡市	出石町大谷	寺谷	0.444
209-171	福見	豊岡市	出石町福見	柿谷	1.404
209-172	町分	豊岡市	出石町町分	谷口	0.456
209-173	暮坂(3)	豊岡市	出石町暮坂	辻堂	0.171
209-174	口小野(5)	豊岡市	出石町口小野	高德	0.33
209-175	奥山(5)	豊岡市	出石町奥山	和戸	0.192
209-176	小人(4)	豊岡市	出石町小人	蔵ノ前	0.036
209-177	片間	豊岡市	出石町片間	岩ヶ谷	0.156
209-178	口小野(5)	豊岡市	出石町口小野	遊行寺	0.3078
209-179	日野辺(5)	豊岡市	出石町日野辺	ズヘ	0.198
209-180	中村(3)	豊岡市	出石町中村	稼	0.135
209-181	矢根(1)	豊岡市	但東町矢根	カツラノ	0.486
209-182	矢根(2)	豊岡市	但東町矢根	フチガ谷	2.058
209-183	唐川(1)	豊岡市	但東町唐川	池ノ谷	1.029
209-184	唐川(2)	豊岡市	但東町唐川	細谷	4.053
209-185	唐川(3)	豊岡市	但東町唐川	小谷	4.104
209-186	木村(1)	豊岡市	但東町木村	浦谷	0.63
209-187	坂野(1)	豊岡市	但東町坂野	小西谷	1.344
209-188	坂野(2)	豊岡市	但東町坂野	買谷	1.74
209-189	中山(1)	豊岡市	但東町中山	赤野	0.2592
209-190	奥藤(1)	豊岡市	但東町奥藤	菅谷	1.044
209-191	奥藤(2)	豊岡市	但東町奥藤	ヒシケ谷	1.548
209-192	畑山(4)	豊岡市	但東町畑山	畑森	0.42
209-193	奥赤(1)	豊岡市	但東町奥赤	水越	1.38
209-194	奥赤(2)	豊岡市	但東町奥赤	水越	0.42
209-195	赤花(1)	豊岡市	但東町赤花	日場	0.576
209-196	赤花(2)	豊岡市	但東町赤花	主樓谷東側	0.612
209-197	坂津(1)	豊岡市	但東町坂津	ヤブキ	1.41
209-198	畑山(1)	豊岡市	但東町畑山	日落谷	5.328
209-199	東里	豊岡市	但東町東里	向山	0.885
209-200	正法寺(1)	豊岡市	但東町正法寺	般若	0.795
209-201	正法寺(2)	豊岡市	但東町正法寺	般若	0.33
209-202	平田(1)	豊岡市	但東町平田	ボゴ谷	2.655
209-203	久畑	豊岡市	但東町久畑	鳥の奥	1.065
209-204	薬王寺(1)	豊岡市	但東町薬王寺	西谷	3.528
209-205	薬王寺(2)	豊岡市	但東町薬王寺	西谷	3.336
209-206	大河内(1)	豊岡市	但東町大河内	熊谷	0.168
209-207	大河内(2)	豊岡市	但東町大河内	熊谷	0.912

崩壊土砂流出危険地区

箇所番号	地区名	市町村名 (区入り)	大字	字	危険地区 面積
209-208	大河内(3)	豊岡市	但東町大河内	熊谷	0.732
209-209	大河内(4)	豊岡市	但東町大河内	西谷	0.828
209-210	小坂(1)	豊岡市	但東町小坂	直見峠	2.304
209-211	小坂(2)	豊岡市	但東町小坂	大光寺	0.645
209-212	佐田(1)	豊岡市	但東町佐田	クラカケ	0.495
209-213	平田(2)	豊岡市	但東町平田	妙見	0.171
209-214	佐々木(1)	豊岡市	但東町佐々木	深山	0.87
209-215	佐々木(2)	豊岡市	但東町佐々木	堅谷	1.035
209-216	相田(1)	豊岡市	但東町相田	坂の浦	1.728
209-217	天谷	豊岡市	但東町天谷	西側	0.432
209-218	奥矢根	豊岡市	但東町奥矢根	下モ山	1.464
209-219	水石(1)	豊岡市	但東町水石	尾畑	0.027
209-220	畑(1)	豊岡市	但東町畑	家の奥	0.468
209-221	畑(2)	豊岡市	但東町畑	系谷	1.044
209-222	水石(2)	豊岡市	但東町水石	高さ	0.288
209-223	水石(3)	豊岡市	但東町水石	家の奥	0.54
209-224	小坂(3)	豊岡市	但東町小坂	大光寺	0.222
209-225	矢根(3)	豊岡市	但東町矢根	才の神	1.944
209-226	木村(2)	豊岡市	但東町木村	佛清	0.51
209-227	虫生	豊岡市	但東町虫生	奥山	0.153
209-228	赤花(3)	豊岡市	但東町赤花	主計南側	0.1935
209-229	河本(1)	豊岡市	但東町河本	ロクロ	0.414
209-230	相田(2)	豊岡市	但東町相田	山ナシ	0.477
209-231	赤花(4)	豊岡市	但東町赤花	主計北側	0.372
209-232	相田(3)	豊岡市	但東町相田	古坂	0.228
209-233	赤花(5)	豊岡市	但東町赤花	主計南側	0.18
209-234	出合	豊岡市	但東町出合	寺ノ奥	0.27
209-235	相田(4)	豊岡市	但東町相田	西山	0.084
209-236	栗尾(1)	豊岡市	但東町栗尾	宮の向	0.36
209-237	佐田(2)	豊岡市	但東町佐田	長坂	0.156
209-238	畑山(2)	豊岡市	但東町畑山	小林	20.52
209-239	奥赤(3)	豊岡市	但東町奥赤	梅ヶ坂	0.675
209-240	赤花(6)	豊岡市	但東町赤花	奥山	0.558
209-241	奥赤(4)	豊岡市	但東町奥赤	上の垣西	0.705
209-242	正法寺(3)	豊岡市	但東町正法寺	キジヤ	0.081
209-243	赤花(7)	豊岡市	但東町赤花	谷地	0.63
209-244	畑山(3)	豊岡市	但東町畑山	細ヶ谷	0.825
209-245	畑(3)	豊岡市	但東町畑	床尾	1.242
209-246	中郷	豊岡市	中郷	アイタチ	0.342
209-247	東大谷	豊岡市	竹野町東大谷	才谷	0.072
209-248	鬼神谷(2)	豊岡市	竹野町鬼神谷	寺谷	0.117
209-249	椒(3)	豊岡市	竹野町椒	上ノ山	0.03
209-250	川南谷	豊岡市	竹野町川南谷	イガ谷山	0.153
209-251	袴狭(3)	豊岡市	出石町袴狭	梨本	0.174
209-252	奥山(6)	豊岡市	出石町奥山	岩原(1)	0.252
209-253	奥山(7)	豊岡市	出石町奥山	岩原(2)	0.603
209-254	薬王寺(3)	豊岡市	但東町薬王寺	久谷	0.306

崩壊土砂流出危険地区

箇所番号	地区名	市町村名 (区入り)	大字	字	危険地区 面積
209-255	佐田(3)	豊岡市	但東町佐田	カモンドウ	0.765
209-256	平田(3)	豊岡市	但東町平田	下山	1.89
209-257	正法寺(4)	豊岡市	但東町正法寺	宮ノ谷	0.414
209-258	相田(5)	豊岡市	但東町相田	寺谷	0.45
209-259	相田(6)	豊岡市	但東町相田	寺谷	0.7614
209-260	寺坂(3)	豊岡市	出石町寺坂	上高	0.132
209-261	薬王寺(4)	豊岡市	但東町薬王寺	寺谷	0.108
209-262	相田(7)	豊岡市	但東町相田	ジョウ谷	0.378
209-263	薬王寺(5)	豊岡市	但東町薬王寺	出尾	0.09
209-264	大河内(5)	豊岡市	但東町大河内	西谷	0.33
209-265	下塚	豊岡市	竹野町下塚	助谷	0.162
209-266	薬王寺(6)	豊岡市	但東町薬王寺	中村	0.042
209-267	高龍寺	豊岡市	但東町高龍寺	ヤノ谷	0.864
209-268	佐々木(3)	豊岡市	但東町佐々木	鍛冶屋	0.12
209-269	門谷	豊岡市	竹野町門谷	サヨ	0.348
209-270	大河内(6)	豊岡市	但東町大河内	河之辺	0.252
209-271	大河内(7)	豊岡市	但東町大河内	親谷	0.33
209-272	栗尾(2)	豊岡市	但東町栗尾	郷路	0.402
209-273	佐田(4)	豊岡市	但東町佐田	平地	0.936
209-274	河本(2)	豊岡市	但東町河本	貝ノ原	0.192
209-275	薬王寺(7)	豊岡市	但東町薬王寺	出尾	1.092
210-001	里	加古川市	平荘町里		0.6
210-002	大谷口(1)	加古川市	平荘町小畑	大谷口	0.204
210-003	畑谷	加古川市	志方町投松	畑谷	0.825
210-004	大谷口(2)	加古川市	志方町横大路	大谷口	0.5994
210-005	横大路山	加古川市	志方町横大路	横大路山	0.225
210-006	荒神谷東口北側	加古川市	志方町西牧	荒神谷	4.23
210-007	清水峠	加古川市	志方町西牧	清水峠	1.245
210-008	永室	加古川市	志方町永室	寺の前	0.63
210-009	雑郷谷	加古川市	志方町雑郷	雑郷谷	1.485
210-010	畑(2)	加古川市	志方町畑	清水山	0.036
210-011	野深	加古川市	志方町畑	野深	0.405
210-012	畑(1)	加古川市	志方町畑	北山ノ内姫ヶ峠	0.45
210-013	北山	加古川市	志方町畑	北山	0.672
210-014	北山(2)	加古川市	志方町畑	北山	1.11
210-015	北山(1)	加古川市	志方町畑	北山	0.408
210-016	北山ノ内岩谷	加古川市	志方町畑	北山ノ内岩谷	3.84
210-017	札馬	加古川市	志方町大沢	北山	0.276
210-018	廻り谷	加古川市	志方町細工所	廻り谷	0.243
210-019	瀬谷	加古川市	志方町細工所	瀬谷	1.62
210-020	別当	加古川市	志方町野尻	別当	0.81
210-021	団子岩	加古川市	志方町広尾	団子岩	8.37
210-022	小野	加古川市	上荘町小野	天坊山	0.5022
212-001	センホンド	赤穂市	福浦	センホンド	1.092
212-002	椿谷	赤穂市	福浦	椿谷	0.162
212-003	西ノ谷	赤穂市	福浦	西ノ谷	0.708
212-004	中ノ谷(2)	赤穂市	福浦	中ノ谷	1.308

崩壊土砂流出危険地区					
箇所番号	地区名	市町村名 (区入り)	大字	字	危険地区 面積
212-005	奥ノ池内	赤穂市	福浦	奥ノ池内	2.16
212-006	折方川	赤穂市	折方	赤ノ峠	0.516
212-007	機ヶ谷	赤穂市	折方	機ヶ谷	0.804
212-008	畑奥池	赤穂市	折方	機ヶ谷	0.84
212-009	木生谷	赤穂市	木生谷	奥	0.498
212-010	大津川	赤穂市	大津	帆坂	0.924
212-011	帆坂池	赤穂市	大津	帆坂	0.27
212-012	帆坂峠	赤穂市	大津	帆坂	0.12
212-013	湯ノ内峠北	赤穂市	西有年	湯ノ内峠北	1.152
212-014	権現	赤穂市	大津	権現	0.702
212-015	細尾	赤穂市	塩屋	細尾	1.248
212-016	亀谷川	赤穂市	塩屋	細尾	0.996
212-017	高山	赤穂市	塩屋	高山	0.948
212-018	齒朶山	赤穂市	塩屋	齒朶山	1.464
212-019	雄鷹山	赤穂市	加里屋	雄鷹山	0.612
212-020	下長田	赤穂市	北野中	下長田	0.174
212-021	春日	赤穂市	北野中	後山	0.372
212-022	小山(後山)	赤穂市	砂子	後山	0.3
212-023	後山	赤穂市	砂子	後山	0.204
212-024	目坂	赤穂市	目坂	奥ノ谷	0.108
212-025	清水の上	赤穂市	目坂	清水の上	0.174
212-026	門前奥	赤穂市	真殿	門前奥	1.332
212-027	林ヶ谷	赤穂市	中山	林ヶ谷	2.898
212-028	井ノ谷(1)	赤穂市	中山	井ノ谷	1.188
212-029	井ノ谷(2)	赤穂市	中山	井ノ谷	0.09
212-030	上菅生	赤穂市	東有年	上菅生	2.358
212-031	清水山	赤穂市	東有年	上菅生	0.27
212-032	西中野	赤穂市	西有年	向山	0.408
212-033	向山	赤穂市	西有年	向山	0.48
212-034	湯ノ内(1)	赤穂市	西有年	湯ノ内	0.702
212-035	湯ノ内(2)	赤穂市	西有年	湯ノ内	4.446
212-036	六道山	赤穂市	西有年	大山	0.336
212-037	大山峠南	赤穂市	西有年	大山峠南	1.6362
212-038	長根	赤穂市	西有年	長根	0.42
212-039	北山	赤穂市	西有年	北山	0.414
212-040	馬路池	赤穂市	西有年	北山	0.66
212-041	東山田	赤穂市	西有年	中ノ谷	0.45
212-042	東山	赤穂市	西有年	東山	0.552
212-043	七回り	赤穂市	西有年	七回り	0.612
212-044	番ヶ勢	赤穂市	有年檜原	番ヶ勢	1.068
212-045	後藤陣	赤穂市	有年檜原	後藤陣	0.516
212-046	奥林	赤穂市	有年檜原	奥林	0.6318
212-047	横谷川	赤穂市	有年檜原	横谷川	0.48
212-048	北山(2)	赤穂市	東有年	北山	1.224
212-049	奥山	赤穂市	有年原	奥山	0.396
212-050	惣計谷	赤穂市	有年原	惣計谷	0.924
212-051	高畑	赤穂市	有年牟礼	牟礼高畑	0.492

崩壊土砂流出危険地区

箇所番号	地区名	市町村名 (区入り)	大字	字	危険地区 面積
212-052	牟礼マガリ	赤穂市	有年牟礼	牟礼マガリ	0.84
212-053	藤ヶ谷	赤穂市	有年牟礼	藤ヶ谷	0.03
212-054	陰山	赤穂市	有年横尾	陰山	0.702
212-055	横尾ノ上	赤穂市	有年横尾	横尾ノ上	0.315
212-056	大多尾	赤穂市	有年横尾	大多尾	1.08
212-057	入相	赤穂市	周世	水木谷	0.492
212-058	西水木原川	赤穂市	周世	水木谷	0.588
212-059	水木原川	赤穂市	周世	黒谷	1.38
212-060	黒谷川	赤穂市	周世	黒谷	0.984
212-061	宮裏川	赤穂市	周世	黒谷	0.636
212-062	下高野	赤穂市	高野	奥山	0.513
212-063	家の上	赤穂市	高野	家の上	0.168
212-064	八重山	赤穂市	高野	八重山	0.624
212-065	高台	赤穂市	高野	高台	0.132
212-066	宮本	赤穂市	坂越	宮本	0.138
212-067	坂越	赤穂市	坂越	坪江	0.45
212-068	大黒(2)	赤穂市	坂越	大黒	0.36
212-069	海雲寺	赤穂市	坂越	海雲寺	0.066
212-070	乳の下	赤穂市	坂越	乳の下	0.186
212-071	洞竜	赤穂市	坂越	洞竜	0.144
212-072	大柴垣(西)	赤穂市	坂越	西山台	0.168
212-073	西山台	赤穂市	坂越	西山台	0.369
212-074	大泊	赤穂市	坂越	大泊	0.441
212-075	丸山(2)	赤穂市	尾崎	丸山	0.153
212-076	南宮	赤穂市	尾崎	丸山	1.104
212-077	三谷尾	赤穂市	鷓和	三谷尾	0.126
212-078	権現(2)	赤穂市	大津	権現	0.66
212-079	小丸	赤穂市	有年原	小丸	0.0486
212-080	彦大夫山	赤穂市	塩屋	彦大夫山	0.2592
213-001	平野	西脇市	平野町	宝来谷	0.342
213-002	八坂(Ⅱ)	西脇市	八坂町	東山	0.354
213-003	八坂(Ⅰ)	西脇市	八坂町	石間谷	0.354
213-004	岡崎	西脇市	岡崎町	高倉	0.768
213-005	水尾	西脇市	水尾町	又谷	0.324
213-006	明楽寺(2)	西脇市	明楽寺町	西谷	0.96
213-007	明楽寺(1)	西脇市	明楽寺町	北谷	1.164
213-008	明楽寺(3)	西脇市	明楽寺町	荒井口	0.477
213-009	落方町(1)	西脇市	落方町		1.29
213-010	落方町(2)	西脇市	落方町	本林	0.504
213-011	合山(4)	西脇市	合山町	岩札	1.62
213-012	野村(1)	西脇市	野村町	緑風台	0.288
213-013	出会町	西脇市	出会町		0.24
213-014	谷町	西脇市	谷町	柴草山	1.05
213-015	出会(2)	西脇市	出会町	木谷山	1.368
213-016	高田井(2)	西脇市	高田井町	南山ノ下	5.94
213-017	高田井(1)	西脇市	高田井町	北畑	1.701
213-018	出会(1)	西脇市	出会町	木谷山	0.516

崩壊土砂流出危険地区

箇所番号	地区名	市町村名 (区入り)	大字	字	危険地区 面積
213-019	合山(3)	西脇市	合山町	木谷山	1.104
213-020	合山(2)	西脇市	合山町	木谷山	1.992
213-021	小坂町(2)	西脇市	小坂町	下井谷	0.6
213-022	小坂町(3)	西脇市	小坂町		0.972
213-023	小坂町(1)	西脇市	小坂町	桜谷	0.459
213-024	西田	西脇市	西田町	寺山	0.732
213-025	市原(2)	西脇市	市原町	南谷林	0.525
213-026	合山(1)	西脇市	合山町	木谷山	3.33
213-027	市原	西脇市	市原町	惣山	0.144
213-028	大木(2)	西脇市	大木町	木場谷	0.378
213-029	大木(1)	西脇市	大木町	東山	0.642
213-030	富吉上	西脇市	富吉上町	奥山	3.96
213-031	日野	西脇市	日野町	コリヨウ谷	0.516
213-032	坂本	西脇市	坂本	竹ヶ谷	0.045
213-033	郷瀬(1)	西脇市	郷瀬町	旗頭	1.08
213-034	郷瀬(2)	西脇市	郷瀬町	柏谷	0.936
213-035	大野	西脇市	大野	大谷	0.342
213-036	上本町	西脇市	西脇	東赤尾谷	0.186
213-037	上野	西脇市	上野	幡ノ下	0.144
213-038	上比延町	西脇市	上比延町	北山	0.936
213-039	記念池	西脇市	上比延町	記念池	2.064
213-040	中畑(1)	西脇市	中畑町	西山	3.528
213-041	中畑(2)	西脇市	中畑町	西山	5.436
213-042	住吉(16)	西脇市	住吉町	オシガヒチ	8.154
213-043	住吉(2)	西脇市	住吉町	オシガヒチ	3.93
213-044	住吉(3)	西脇市	住吉町	オシガヒチ	2.142
213-045	住吉(4)	西脇市	住吉町	オシガヒチ	0.444
213-046	住吉(5)	西脇市	住吉町	オシガヒチ	2.64
213-047	住吉(6)	西脇市	住吉町	ツクエヤマダ	1.92
213-048	住吉(7)	西脇市	住吉町	ツクエヤマダ	0.918
213-049	住吉(8)	西脇市	住吉町	ツクエヤマダ	1.593
213-050	住吉(9)	西脇市	住吉町	ツクエヤマダ	1.56
213-051	住吉(10)	西脇市	住吉町	ツクエヤマダ	1.071
213-052	住吉(11)	西脇市	住吉町	ツクエヤマダ	0.288
213-053	住吉(12)	西脇市	住吉町	ツクエヤマダ	0.477
213-054	住吉(13)	西脇市	住吉町	キリスメシモ	0.768
213-055	住吉(14)	西脇市	住吉町	一ノ瀬	3.78
213-056	住吉(15)	西脇市	住吉町	一ノ瀬	0.48
213-057	中畑(3)	西脇市	中畑町	東山	0.465
213-058	中畑(4)	西脇市	中畑町	東山	1.62
213-059	中畑(7)	西脇市	中畑町	東山	16.02
213-060	中畑(5)	西脇市	中畑町	東山	5.16
213-061	中畑(6)	西脇市	中畑町	東山	1.152
213-062	塚口(1)	西脇市	塚口町	袋山	1.53
213-063	塚口(2)	西脇市	塚口町	ウシロ谷	0.945
213-064	鹿野1	西脇市	鹿野町	スソウジ	13.56
213-065	堀町	西脇市	堀町	庵谷	1.296

崩壊土砂流出危険地区

箇所番号	地区名	市町村名 (区入り)	大字	字	危険地区 面積
213-066	野村(2)	西脇市	野村町	久留守谷	3.48
213-067	野村(3)	西脇市	野村町	蔵谷	0.354
213-068	高松(1)	西脇市	高松町	筋ヶ谷	0.912
213-069	高松(2)	西脇市	高松町	金城山	2.97
213-070	鹿野2	西脇市	鹿野町	比延山	1.104
213-071	鹿野3	西脇市	鹿野町	比延山	0.333
213-072	畑瀬橋上	西脇市	黒田庄町津万井	畑瀬橋上	0.465
213-073	大伏(5)	西脇市	黒田庄町大伏	南山	0.966
213-074	大伏(4)	西脇市	黒田庄町大伏	オセ谷	0.66
213-075	大伏(3)	西脇市	黒田庄町大伏	ヌク谷	0.744
213-076	大伏(2)	西脇市	黒田庄町大伏	板ク谷	0.735
213-077	大伏(1)	西脇市	黒田庄町大伏	大伏谷	1.743
213-078	石原(6)	西脇市	黒田庄町石原	市山	1.746
213-079	石原(5)	西脇市	黒田庄町石原	幡上	0.846
213-080	石原(4)	西脇市	黒田庄町石原	西ノ塔	1.02
213-081	石原(3)	西脇市	黒田庄町石原	西ノ塔	1.032
213-082	石原(2)	西脇市	黒田庄町石原	野尻谷	3.048
213-083	田高(3)	西脇市	黒田庄町田高	北山	1.113
213-084	田高(2)	西脇市	黒田庄町田高	西山	1.008
213-085	田高(1)	西脇市	黒田庄町田高	西山	1.224
213-086	石原(1)	西脇市	黒田庄町石原	上山	0.72
213-087	田高(4)	西脇市	黒田庄町田高	州ノ上	0.864
213-088	田高(5)	西脇市	黒田庄町田高	井ノ上	1.71
213-089	田高(6)	西脇市	黒田庄町田高	井ノ上	1.56
213-090	小苗	西脇市	黒田庄町小苗	滝ノ方	3.816
213-091	黒田(1)	西脇市	黒田庄町黒田	クヌギ谷	0.975
213-092	黒田(2)	西脇市	黒田庄町黒田	堂ノ谷	3.51
213-093	黒田(3)	西脇市	黒田庄町黒田	奥山	0.915
213-094	黒田(4)	西脇市	黒田庄町黒田	奥山	1.245
213-095	黒田(5)	西脇市	黒田庄町黒田	鎮守ヶ谷	2.46
213-096	黒田(6)	西脇市	黒田庄町黒田	鎮守ヶ谷	1.14
213-097	黒田(7)	西脇市	黒田庄町黒田	未谷	1.584
213-098	前坂(1)	西脇市	黒田庄町前坂	山奥	1.77
213-099	前坂(2)	西脇市	黒田庄町前坂	南山	0.54
213-100	喜多(2)	西脇市	黒田庄町喜多	秋谷	1.464
213-101	喜多(1)	西脇市	黒田庄町喜多	猪ノ谷	4.05
213-102	門柳(7)	西脇市	黒田庄町門柳	門柳山	1.692
213-103	門柳(8)	西脇市	黒田庄町門柳	門柳山	1.896
213-104	門柳(9)	西脇市	黒田庄町門柳	門柳山	1.188
213-105	門柳(10)	西脇市	黒田庄町門柳	門柳山	1.29
213-106	門柳(1)	西脇市	黒田庄町門柳	門柳山	1.02
213-107	門柳(2)	西脇市	黒田庄町門柳	門柳山	9.225
213-108	門柳(3)	西脇市	黒田庄町門柳	門柳山	1.59
213-109	門柳(4)	西脇市	黒田庄町門柳	門柳山	0.945
213-110	門柳(5)	西脇市	黒田庄町門柳	門柳山	0.684
213-111	門柳(6)	西脇市	黒田庄町門柳	門柳山	2.34
213-112	門柳(11)	西脇市	黒田庄町門柳	門柳山	1.008

崩壊土砂流出危険地区					
箇所番号	地区名	市町村名 (区入り)	大字	字	危険地区 面積
213-113	門柳(12)	西脇市	黒田庄町門柳	門柳山	1.77
213-114	門柳(13)	西脇市	黒田庄町門柳	門柳山	1.608
213-115	岡	西脇市	黒田庄町岡	福谷	6.36
213-116	福地(1)	西脇市	黒田庄町福地	大谷	3.42
213-117	福地(2)	西脇市	黒田庄町福地	ナメラ谷	0.93
213-118	福地(3)	西脇市	黒田庄町福地	御霊谷	0.645
214-001	逆瀬川	宝塚市	蔵人		3.78
214-002	焼石原(1)	宝塚市	小林		0.9
214-003	焼石原(2)	宝塚市	小林		0.45
214-004	白瀬川	宝塚市	小林		1.14
214-005	西山排水池(1)	宝塚市	小林		0.216
214-006	西山排水池(2)	宝塚市	小林		0.708
214-007	紅葉谷	宝塚市	伊子志		1.5
214-008	甲子園大学	宝塚市	伊子志		0.132
214-009	月見山	宝塚市	伊子志		0.405
214-010	観音谷川	宝塚市	伊子志		1.32
214-011	普明寺	宝塚市	波豆		0.066
214-012	大原野西部	宝塚市	大原野		0.69
214-013	香合新田	宝塚市	香合新田		0.21
214-014	猿山川	宝塚市	長谷		0.816
214-015	大原野西谷	宝塚市	大原野		2.256
214-016	天満神社	宝塚市	境野		0.432
214-017	清之瀬橋	宝塚市	大原野		0.756
214-018	川下川(1)	宝塚市	玉瀬		0.348
214-019	川下川(2)	宝塚市	玉瀬		1.29
214-020	川下川(3)	宝塚市	玉瀬		0.315
214-021	才モナゴ	宝塚市	玉瀬		0.945
214-022	僧川(1)	宝塚市	玉瀬		0.036
214-023	僧川(2)	宝塚市	玉瀬		0.885
214-024	僧川(3)	宝塚市	玉瀬		0.108
214-025	坊川(1)	宝塚市	玉瀬		1.068
214-026	坊川(2)	宝塚市	玉瀬		0.477
214-027	僧川(4)	宝塚市	玉瀬		0.081
214-028	惣川	宝塚市	川面		12.51
214-029	清澄寺(1)	宝塚市	米谷	(国有林)	0.36
214-030	清澄寺(2)	宝塚市	米谷	(国有林)	1.152
214-031	天神川	宝塚市	中筋		0.387
214-032	赤楽山荘	宝塚市	切畑	長尾山	3.624
215-001	中里	三木市	細川町	中里	0.189
215-002	戸田	三木市	志染町戸田	勝竜寺	0.1296
215-003	三津田	三木市	志染町	三津田	2.805
216-001	阿弥陀	高砂市	阿弥陀町阿弥陀	豆崎ノ上	0.99
216-002	阿弥陀町西坂	高砂市	阿弥陀町阿弥陀	西坂	3.18
216-003	阿弥陀町奥ノ坪	高砂市	阿弥陀町阿弥陀	奥ノ坪	2.628
216-004	長尾	高砂市	阿弥陀町長尾		0.531
217-001	湯山台	川西市	西多田		0.792
217-002	梁瀬	川西市	西畦野		0.156

崩壊土砂流出危険地区

箇所番号	地区名	市町村名 (区入り)	大字	字	危険地区 面積
217-003	縄手	川西市	国崎		0.264
217-004	知明湖キャンプ場	川西市	黒川		0.042
217-005	石打谷	川西市	黒川		0.711
217-006	黒川(1)	川西市	黒川		0.594
217-007	黒川(2)	川西市	黒川		0.87
217-008	黒川(3)	川西市	黒川		0.504
217-009	黒川(4)	川西市	黒川		0.351
217-010	城山	川西市	山下町		0.072
217-011	製錬所跡	川西市	山下町		0.639
217-012	正覚池	川西市	笹部		0.495
218-001	阿形	小野市	阿形町	深山	0.378
218-002	下榊	小野市	榊町	下榊	0.54
219-001	上須磨田	三田市	須磨田		0.54
219-002	遠城寺山	三田市	藍本		0.156
219-003	相野台	三田市	西相野		0.102
219-004	酒垂神社	三田市	藍本		0.318
219-005	岩倉	三田市	藍本		0.192
219-006	上本庄	三田市	上本庄		0.018
219-007	寺谷	三田市	上青野		0.432
219-008	妹背(1)	三田市	上青野		0.222
219-009	妹背(2)	三田市	上青野		0.198
219-010	上青野	三田市	上青野		0.441
219-011	北浦	三田市	下青野		0.204
219-012	大根川	三田市	乙原		2.448
219-013	花山院	三田市	尼寺		0.306
219-014	福島大池	三田市	福島		0.531
219-015	三輪	三田市	三輪		0.708
219-016	木器	三田市	木器		0.711
219-017	三舟	三田市	小柿		0.084
219-018	橋詰(1)	三田市	小柿		0.477
219-019	橋詰(2)	三田市	小柿		0.216
219-020	小柿大谷川	三田市	小柿		1.02
219-021	天満宮	三田市	小柿		0.423
219-022	感応寺	三田市	小柿		0.396
219-023	羽東川(1)	三田市	小柿		0.459
219-024	羽東川(2)	三田市	小柿		0.612
219-025	羽東川(3)	三田市	小柿		0.636
219-026	羽東川(4)	三田市	小柿		0.804
219-027	北安	三田市	小柿		0.024
219-028	方広寺	三田市	末吉		1.464
219-029	鈴鹿	三田市	鈴鹿		0.09
219-030	下里	三田市	下里		0.03
219-031	母子(宮ヶ谷)	三田市	母子	宮ヶ谷	0.999
219-032	母子(美の坂)	三田市	母子	美の坂	0.234
219-033	花山院	三田市	小野		0.252
219-034	横谷	三田市	母子	横谷	0.768
219-035	下槻瀬	三田市	下槻瀬	大谷西山	0.174

崩壊土砂流出危険地区

箇所番号	地区名	市町村名 (区入り)	大字	字	危険地区 面積
219-036	乙原	三田市	乙原	南千丈山	0.765
220-001	東剣坂	加西市	東剣坂町	雄岩	1.605
220-002	若井(1)	加西市	若井町	猪野	0.936
220-003	法ヶ谷池	加西市	畑町	法ヶ谷池	0.648
220-004	高峰神社	加西市	畑町	高峯神社	0.735
220-005	畑町深山	加西市	畑町	深山	0.378
220-006	キトラ川	加西市	若井町	キトラ川	0.528
220-007	若井(2)	加西市	若井町	岩ノ熊	0.27
220-008	道山	加西市	下道山町	道山	1.224
220-009	上若井(4)	加西市	若井町	上若井	0.468
220-010	上若井(3)	加西市	若井町	湯屋谷	0.441
220-011	下万願寺(2)	加西市	下万願寺町	保谷	1.8
220-012	上若井(2)	加西市	若井町	山田	0.276
220-013	上若井(1)	加西市	若井町	三谷	0.486
220-014	下万願寺(1)	加西市	下万願寺町		0.675
220-015	下万願寺(3)	加西市	下万願寺町	熊谷	0.45
220-016	上万願寺(2)	加西市	上万願寺町	津谷	1.464
220-017	上万願寺(1)	加西市	上万願寺町	大谷	3.9
220-018	上万願寺(3)	加西市	上万願寺町	大谷	1.95
220-019	上芥田(Ⅱ)	加西市	上芥田町	山居	0.465
220-020	上芥田(Ⅰ)	加西市	上芥田町		1.032
220-021	河内町(1)	加西市	河内町		0.696
220-022	河内町(2)	加西市	河内町	普光寺山	1.44
220-023	河内町(3)	加西市	河内町	宇津木谷	0.018
220-024	二ヶ坂上	加西市	河内町	二ヶ坂上	0.486
220-025	国正	加西市	国正町		0.624
220-026	下万願寺(4)	加西市	下万願寺町	熊谷	0.075
220-027	上芥田	加西市	上芥田町	山居	0.4212
220-028	河内町(4)	加西市	河内町	割木谷	0.4698
220-029	河内町(5)	加西市	河内町	明神前	0.3564
221-001	東浜谷	篠山市	東浜谷	鍛冶屋谷	1.197
221-002	東浜谷2	篠山市	東浜谷	池の谷西	0.21
221-003	東浜谷3	篠山市	東浜谷	池の谷西	1.416
221-004	矢代	篠山市	矢代	奥山	1.224
221-005	藤岡口	篠山市	藤岡口	石々	0.258
221-006	佐倉	篠山市	佐倉	上ノ奥	1.776
221-007	新莊	篠山市	新莊	山の口	1.608
221-008	大熊	篠山市	大熊	水上	0.972
221-009	瀬利	篠山市	瀬利	八百里	3.162
221-010	奥畑	篠山市	奥畑	西北山	1.332
221-011	火打岩	篠山市	火打岩	大碓西山	0.744
221-012	火打岩2	篠山市	火打岩	畑山	2.31
221-013	火打岩3	篠山市	火打岩	大碓東山	0.624
221-014	火打岩4	篠山市	火打岩	畑山	0.96
221-015	奥県守	篠山市	奥県守	上ノ山谷	0.69
221-016	佐貫谷	篠山市	佐貫谷	東谷	1.275
221-017	奥県守2	篠山市	奥県守	梨谷	6.534

崩壊土砂流出危険地区					
箇所番号	地区名	市町村名 (区入り)	大字	字	危険地区 面積
221-018	奥県守3	篠山市	奥県守	法円寺谷	0.72
221-019	県守	篠山市	県守	引立	1.479
221-020	垂水	篠山市	垂水	西ノ上	0.777
221-021	小立	篠山市	小立	寺谷	1.029
221-022	上篠見	篠山市	上篠見	寺谷	0.369
221-023	上篠見2	篠山市	上篠見	徳ノ谷	1.125
221-024	上篠見3	篠山市	上篠見	徳ノ谷	0.168
221-025	福井	篠山市	福井	坂本	0.66
221-026	小原	篠山市	小原	西ノ奥	0.768
221-027	小原2	篠山市	小原	否谷	1.386
221-028	藤坂	篠山市	藤坂	峠	1.56
221-029	小原3	篠山市	小原	向井谷	1.872
221-030	小倉	篠山市	小倉	黒谷	1.404
221-031	宮代	篠山市	宮代	カラコ	0.603
221-032	奥山	篠山市	奥山	深田	1.512
221-033	大藤	篠山市	大藤	小家ヶ谷	0.216
221-034	立金	篠山市	立金	西山	1.815
221-035	三熊	篠山市	三熊	張水	0.966
221-036	三熊2	篠山市	三熊	ヲマ谷	1.947
221-037	細工所	篠山市	細工所	杉ヶ谷	0.6
221-038	影谷	篠山市	幡路	太夫ヶ谷	1.152
221-039	福住	篠山市	福住	北山	1.188
221-040	福住2	篠山市	福住	北山	0.36
221-041	本明谷	篠山市	本明谷	東山	1.02
221-042	西野々	篠山市	西野々	能勢谷	0.663
221-043	福住3	篠山市	福住	防ノ奥	2.1
221-044	向井	篠山市	向井	堂ノ谷	1.617
221-045	向井2	篠山市	向井	岨谷	1.155
221-046	畑井	篠山市	畑井	沖谷奥ノ切	0.612
221-047	曾地中	篠山市	曾地中	四十九	2.13
221-048	曾地奥	篠山市	曾地奥	城見谷	0.189
221-049	曾地奥2	篠山市	曾地奥	アザメ	1.176
221-050	曾地奥3	篠山市	曾地奥	西山	2.664
221-051	曾地中2	篠山市	曾地中	西山	0.234
221-052	曾地中3	篠山市	曾地中	西山	0.483
221-053	殿町	篠山市	殿町	テバヶ谷	0.06
221-054	小多田	篠山市	小多田	奥ノ谷	2.832
221-055	後川奥	篠山市	後川奥	西中山	0.6
221-056	後川奥2	篠山市	後川奥	西中山	0.432
221-057	後川下	篠山市	後川下	松ヶ尾	1.32
221-058	後川上	篠山市	後川上	常山	0.768
221-059	後川上2	篠山市	後川上	大平	4.752
221-060	後川奥3	篠山市	後川奥	スエガ谷	2.193
221-061	中	篠山市	中	三ノ宮	0.69
221-062	上篠見4	篠山市	上篠見	寺谷	1.17
221-063	藤坂2	篠山市	藤坂	峠	2.01
221-064	立金2	篠山市	立金	長谷南山	0.084

崩壊土砂流出危険地区

箇所番号	地区名	市町村名 (区入り)	大字	字	危険地区 面積
221-065	小坂	篠山市	小坂	夏栗	0.72
221-066	小坂2	篠山市	小坂	佐仲	0.729
221-067	小坂3	篠山市	小坂	磯谷	0.999
221-068	小坂4	篠山市	小坂	磯谷	0.324
221-069	小坂5	篠山市	小坂	奥谷	0.435
221-070	小坂6	篠山市	小坂	奥谷	0.774
221-071	乗竹	篠山市	乗竹	杭谷	1.008
221-072	乗竹2	篠山市	乗竹	中ノ谷	0.552
221-073	高坂	篠山市	高坂	東谷	1.512
221-074	倉本	篠山市	倉本	カセガワ・不小路	1.734
221-075	坂本	篠山市	坂本	寺ノ谷	0.228
221-076	坂本2	篠山市	坂本	寺ノ谷	0.075
221-077	栗柄	篠山市	栗柄	鳥巢谷	0.72
221-078	本郷	篠山市	本郷	サル谷	0.702
221-079	桑原	篠山市	桑原	一郎谷	2.112
221-080	桑原2	篠山市	桑原	一郎谷	0.492
221-081	桑原3	篠山市	桑原	クズレ石	1.86
221-082	川阪	篠山市	川阪	水口谷	0.84
221-083	栗柄2	篠山市	栗柄	西ヶ嶽国次谷	1.491
221-084	栗柄3	篠山市	栗柄	西ヶ嶽梶ヶ谷	0.207
221-085	坂本3	篠山市	坂本	勝谷坪	1.155
221-086	坂本4	篠山市	坂本	尾花	1.125
221-087	打坂	篠山市	打坂	保谷	1.518
221-088	打坂2	篠山市	打坂	堂ヶ谷	1.155
221-089	西谷	篠山市	西谷	奥ノ谷坪	1.584
221-090	油井	篠山市	油井	石屋谷	0.72
221-091	住山	篠山市	住山	甥奥谷	2.706
221-092	住山2	篠山市	住山	鱒谷山	0.825
221-093	古市	篠山市	古市	篠谷	1.32
221-094	油井2	篠山市	油井	中山	1.74
221-095	当野	篠山市	当野	中山	0.333
221-096	波賀野	篠山市	波賀野	峯山	0.156
221-097	波賀野2	篠山市	波賀野	嘉左エ門谷	0.324
221-098	見内	篠山市	見内	中谷ノ坪	1.032
221-099	波賀野3	篠山市	波賀野	東谷	1.458
221-100	大沢	篠山市	大沢	奥谷	1.968
221-101	中野	篠山市	中野	久保寺谷	1.683
221-102	味間奥	篠山市	味間奥	水坂	1.659
221-103	味間奥2	篠山市	味間奥	水坂	0.531
221-104	味間奥3	篠山市	味間奥	水坂	0.528
221-105	味間北	篠山市	味間北	大谷山	0.726
221-106	味間北2	篠山市	味間北	黒見山	0.663
221-107	大山下	篠山市	大山下	出谷坪	2.652
221-108	追入	篠山市	追入	大乘寺坪	3.009
221-109	追入2	篠山市	追入	アシバミ坪	0.495
221-110	追入3	篠山市	追入	風呂谷坪	3.564
221-111	追入4	篠山市	追入	桐山坪	0.66

崩壊土砂流出危険地区

箇所番号	地区名	市町村名 (区入り)	大字	字	危険地区 面積
221-112	追入5	篠山市	追入	千柄尾坪	0.42
221-113	石住	篠山市	石住	大石坪	0.891
221-114	高倉	篠山市	高倉	黒頭山	1.494
221-115	高倉2	篠山市	高倉	山ノ口坪	0.912
221-116	谷山	篠山市	谷山	宮ノ谷	0.744
221-117	岩崎	篠山市	岩崎	奥小谷	0.9
221-118	岩崎2	篠山市	岩崎	風呂山	1.287
221-119	岩崎3	篠山市	岩崎	大山	1.32
221-120	宇土	篠山市	宇土	宮ノ谷	0.72
221-121	宇土2	篠山市	宇土	柄ノ木谷	0.36
221-122	真南条上	篠山市	真南条上	大平山	2.04
221-123	真南条上2	篠山市	真南条上	向井山	1.368
221-124	真南条上3	篠山市	真南条上	小谷	0.18
221-125	真南条上4	篠山市	真南条上	向井山	1.725
221-126	真南条下	篠山市	真南条下	仮屋谷	2.544
221-127	栗栖野	篠山市	栗栖野	落山	1.968
221-128	当野2	篠山市	当野	宮ノ奥	0.81
221-129	当野3	篠山市	当野	宮ノ奥	3.09
221-130	草野	篠山市	草野	東山	0.264
221-131	草野2	篠山市	草野	アマイ谷	1.92
221-132	波賀野4	篠山市	波賀野	峯山	0.1827
221-133	味間南	篠山市	味間南	白ヶ嶽	2.94
221-134	市原	篠山市	今田町市原	西山	1.488
221-135	黒石	篠山市	今田町黒石	カゴズロ	1.92
221-136	本荘	篠山市	今田町本荘	脇ヶ畑	1.944
221-137	市原2	篠山市	今田町市原	向井山	1.368
221-138	芦原新田	篠山市	今田町芦原新田	松山	2.94
221-139	下立杭	篠山市	今田町下立杭	上山	1.14
221-140	下小野原	篠山市	今田町下小野原	前山	0.192
221-141	四斗谷	篠山市	今田町四斗谷	落シ谷	0.987
221-142	休場	篠山市	今田町休場	滝ノ下	1.005
221-143	上立杭	篠山市	今田町上立杭	ツボネガサ谷	2.07
221-144	大山宮	篠山市	大山宮	古坂坪	0.486
222-001	浅間	養父市	八鹿町浅間	一位谷	0.267
222-002	坂本	養父市	八鹿町坂本	茗ヶ谷	0.837
222-003	上小田	養父市	八鹿町上小田	養父頭	0.678
222-004	朝倉(1)	養父市	八鹿町朝倉	田路	0.195
222-005	朝倉(2)	養父市	八鹿町朝倉	坂	0.324
222-006	朝倉(3)	養父市	八鹿町朝倉	坂	0.294
222-007	朝倉(4)	養父市	八鹿町朝倉	坂	0.159
222-008	八木	養父市	八鹿町八木	宝林	0.213
222-009	高柳(1)	養父市	八鹿町高柳	切サコ	0.066
222-010	高柳(2)	養父市	八鹿町高柳	オオサコ	0.306
222-011	石原	養父市	八鹿町石原	家ノ奥	0.267
222-012	小佐(1)	養父市	八鹿町小佐	広垣	0.153
222-013	小佐(2)	養父市	八鹿町小佐	広垣	0.057
222-014	小佐(3)	養父市	八鹿町小佐	馬瀬	0.588

崩壊土砂流出危険地区

箇所番号	地区名	市町村名 (区入り)	大字	字	危険地区 面積
222-015	九鹿(1)	養父市	八鹿町九鹿	落谷	0.195
222-016	九鹿(2)	養父市	八鹿町九鹿	西山	0.147
222-017	九鹿(3)	養父市	八鹿町九鹿	大桜谷	0.132
222-018	九鹿(4)	養父市	八鹿町九鹿	九鹿谷	0.147
222-019	九鹿(5)	養父市	八鹿町九鹿	九鹿谷	0.108
222-020	九鹿(6)	養父市	八鹿町九鹿	九鹿谷	0.078
222-021	九鹿(7)	養父市	八鹿町九鹿	九鹿谷	0.099
222-022	八鹿(1)	養父市	八鹿町八鹿	猿山	0.081
222-023	八鹿(2)	養父市	八鹿町八鹿	猿山	0.075
222-024	八鹿(3)	養父市	八鹿町八鹿	猿山	0.105
222-025	八鹿(4)	養父市	八鹿町八鹿	大明神	0.318
222-026	八鹿(5)	養父市	八鹿町八鹿	家ノ下	0.096
222-027	八鹿(6)	養父市	八鹿町八鹿	家ノ下	0.372
222-028	八鹿(7)	養父市	八鹿町八鹿	家ノ下	0.639
222-029	八鹿(8)	養父市	八鹿町八鹿	大森	0.498
222-030	下小田	養父市	八鹿町下小田	北谷	0.081
222-031	宿南(1)	養父市	八鹿町宿南	東堤谷	0.18
222-032	宿南(2)	養父市	八鹿町宿南	東谷	0.069
222-033	宿南(3)	養父市	八鹿町宿南	館ノ上	0.072
222-034	宿南(4)	養父市	八鹿町宿南	館ノ上	0.069
222-035	宿南(5)	養父市	八鹿町宿南	北ウナバ	0.024
222-036	宿南(6)	養父市	八鹿町宿南	竹谷	0.588
222-037	三谷(1)	養父市	八鹿町三谷	家ノ上	0.117
222-038	三谷(2)	養父市	八鹿町三谷	口クロ谷	0.666
222-039	小佐(4)	養父市	八鹿町小佐	梅垣	0.06
222-040	朝倉(5)	養父市	八鹿町朝倉	田路	0.042
222-041	九鹿(8)	養父市	八鹿町九鹿	福地	0.162
222-042	宿南	養父市	八鹿町宿南	館ノ上	0.1944
222-043	坂本	養父市	八鹿町坂本	茗ヶ谷	0.3078
222-044	奥米地(1)	養父市	奥米地	高中	0.174
222-045	奥米地(2)	養父市	奥米地	滝谷	0.297
222-046	奥米地(3)	養父市	奥米地	笹谷	0.042
222-047	鉄屋米地(1)	養父市	鉄屋米地	岩ヶハナ	0.636
222-048	鉄屋米地(2)	養父市	鉄屋米地	ハセガイ	0.564
222-049	鉄屋米地(3)	養父市	鉄屋米地	ハセガイ	0.156
222-050	養父市場(1)	養父市	養父市場	入谷	0.726
222-051	大塚	養父市	大塚	村奥	0.762
222-052	堀畑	養父市	堀畑	尻木谷	0.45
222-053	養父市場(2)	養父市	養父市場	池ヶ谷	0.159
222-054	養父市場(3)	養父市	養父市場	浦山	0.177
222-055	養父市場(4)	養父市	養父市場	浦山	0.129
222-056	小城(1)	養父市	小城	谷奥	0.165
222-057	小城(2)	養父市	小城	野尾谷	0.087
222-058	上野(1)	養父市	上野	吉ヶ谷	0.516
222-059	上野(2)	養父市	上野	池ヶ谷	0.222
222-060	上野(3)	養父市	上野	百合山	0.072
222-061	十二所(1)	養父市	十二所	下ノ奥	0.192

崩壊土砂流出危険地区

箇所番号	地区名	市町村名 (区入り)	大字	字	危険地区 面積
222-062	稲津	養父市	稲津	大谷	0.582
222-063	畑(1)	養父市	畑	奥ノ谷	0.144
222-064	畑(2)	養父市	畑	小畑奥	0.504
222-065	船谷	養父市	船谷	袖谷	0.324
222-066	三谷(1)	養父市	三谷	モロス	0.036
222-067	三谷(2)	養父市	三谷	モロス	0.945
222-068	三谷(3)	養父市	三谷	モロス	0.129
222-069	森(1)	養父市	森	石ヶ堂	0.18
222-070	森(2)	養父市	森	石ヶ堂	0.051
222-071	森(3)	養父市	森	石ヶ堂	0.882
222-072	建屋(1)	養父市	建屋	正町野	0.036
222-073	建屋(2)	養父市	建屋	砂原	0.051
222-074	建屋(3)	養父市	建屋	ゴゼ谷	0.051
222-075	建屋(4)	養父市	建屋	下村谷	0.171
222-076	建屋(5)	養父市	建屋	水ノ年	0.075
222-077	建屋(6)	養父市	建屋	建興寺奥	0.099
222-078	建屋(7)	養父市	建屋	奥山	0.612
222-079	長野(1)	養父市	長野	東山	0.042
222-080	長野(2)	養父市	長野	東山	0.087
222-081	長野(3)	養父市	長野	長の山	0.606
222-082	長野(4)	養父市	長野	ヤゲン谷	0.42
222-083	長野(5)	養父市	長野	小杉	0.171
222-084	長野(6)	養父市	長野	大谷山	0.33
222-085	長野(7)	養父市	長野	大谷山	0.03
222-086	長野(8)	養父市	長野	大谷山	0.168
222-087	長野(9)	養父市	長野	大谷山	0.114
222-088	長野(10)	養父市	長野	内山	0.888
222-089	建屋(8)	養父市	建屋	口入谷	0.168
222-090	餅耕地	養父市	餅耕地	ヒナタ	0.738
222-091	森(4)	養父市	森	滝	0.135
222-092	森(5)	養父市	森	イノ谷	0.162
222-093	森(6)	養父市	森	桐ヶ谷	0.18
222-094	森(7)	養父市	森	サイ谷	1.971
222-095	森(8)	養父市	森	カナハ北側	0.249
222-096	森(9)	養父市	森	カナハ北側	0.108
222-097	森(10)	養父市	森	カナハ北側	0.087
222-098	森(11)	養父市	森	カナハ北側	0.105
222-099	森(12)	養父市	森	才木南側	0.018
222-100	森(13)	養父市	森	才木南側	0.552
222-101	三谷(4)	養父市	三谷	フクロ	0.39
222-102	三谷(5)	養父市	三谷	フクロ	0.069
222-103	三谷(6)	養父市	三谷	三谷北側	0.063
222-104	三谷(7)	養父市	三谷	池山	1.377
222-105	大坪	養父市	大坪	オオサコ	0.123
222-106	新津	養父市	新津	一ノ谷	0.321
222-107	左近山(1)	養父市	左近山	大谷	0.756
222-108	左近山(2)	養父市	左近山	大谷	0.12

崩壊土砂流出危険地区

箇所番号	地区名	市町村名 (区入り)	大字	字	危険地区 面積
222-109	十二所(2)	養父市	十二所	官ノ谷	0.486
222-110	十二所(3)	養父市	十二所	大谷	0.24
222-111	上箇(1)	養父市	上箇	才谷	0.264
222-112	上箇(2)	養父市	上箇	須賀谷	0.438
222-113	上箇(3)	養父市	上箇	小林	0.054
222-114	上箇(4)	養父市	上箇	池ノ谷	0.126
222-115	藪崎(1)	養父市	藪崎	向山	0.093
222-116	藪崎(2)	養父市	藪崎	向山	0.042
222-117	藪崎(3)	養父市	藪崎	向山	0.123
222-118	藪崎	養父市	藪崎	向山	1.0044
222-119	藪崎(5)	養父市	藪崎	向山	0.072
222-120	畑(3)	養父市	畑	小ウジ	0.12
222-121	建屋(9)	養父市	建屋	水ノ手	0.324
222-122	養父市場(5)	養父市	養父市場	浦山	0.192
222-123	三谷(8)	養父市	三谷	モロス	0.228
222-124	餅耕地(2)	養父市	餅耕地	ササ	1.476
222-125	建屋(9)	養父市	建屋	水ノ手	0.174
222-126	奥米地	養父市	奥米地	坂ノ谷	0.369
222-127	養父市場(6)	養父市	養父市場	浦山	0.21
222-128	三谷(9)	養父市	三谷	モロス	0.081
222-129	三谷(10)	養父市	三谷	三谷南側	0.663
222-130	三谷(11)	養父市	三谷	添谷	0.186
222-131	養父市場	養父市	養父市場	金ヶ谷	0.4698
222-132	奥米地	養父市	奥米地	クヨ	0.7614
222-133	宮垣(1)	養父市	大屋町宮垣	サイザン	0.156
222-134	宮垣(2)	養父市	大屋町宮垣	城山	2.46
222-135	門野	養父市	大屋町門野	上屋垣地	2.88
222-136	中村	養父市	大屋町中	寺の下	0.114
222-137	中	養父市	大屋町由良	由良奥	0.222
222-138	由良(1)	養父市	大屋町由良	由良奥	0.27
222-139	由良(2)	養父市	大屋町由良	奥谷	2.46
222-140	夏梅(1)	養父市	大屋町夏梅	家の奥	0.12
222-141	夏梅(2)	養父市	大屋町夏梅	家の奥	0.276
222-142	宮本(1)	養父市	大屋町宮本	高取	0.039
222-143	宮本(2)	養父市	大屋町宮本	浅谷	0.048
222-144	宮本(3)	養父市	大屋町宮本	直田	0.141
222-145	宮本(4)	養父市	大屋町宮本	黒田	0.882
222-146	宮本(5)	養父市	大屋町宮本	黒田	4.47
222-147	宮本(6)	養父市	大屋町宮本	鳥穴	0.294
222-148	宮本(7)	養父市	大屋町宮本	家ノ向	0.216
222-149	宮本(8)	養父市	大屋町宮本	大行谷	1.251
222-150	宮本(9)	養父市	大屋町宮本	小行谷	0.378
222-151	宮本(10)	養父市	大屋町宮本	砂門	0.132
222-152	和田(1)	養父市	大屋町和田	田淵	0.324
222-153	和田(2)	養父市	大屋町和田	富士野谷	1.644
222-154	和田(3)	養父市	大屋町和田	西側	0.198
222-155	和田4	養父市	大屋町和田	森ノ本	0.069

崩壊土砂流出危険地区

箇所番号	地区名	市町村名 (区入り)	大字	字	危険地区 面積
222-156	和田(5)	養父市	大屋町和田	宮ノ側	0.558
222-157	和田(6)	養父市	大屋町和田	安川	0.207
222-158	系原(1)	養父市	大屋町系原	新宮	0.12
222-159	系原(2)	養父市	大屋町系原	芝	0.168
222-160	系原(3)	養父市	大屋町系原	向山	0.162
222-161	山路	養父市	大屋町山路	寺ノ浦	0.045
222-162	大杉	養父市	大屋町大杉	ヲヤ谷	0.18
222-163	蔵垣	養父市	大屋町蔵垣	奥山	1.674
222-164	若杉(1)	養父市	大屋町若杉	犬小路	3.165
222-165	若杉(2)	養父市	大屋町若杉	犬小路	1.788
222-166	若杉(3)	養父市	大屋町若杉	奥山	0.288
222-167	若杉(4)	養父市	大屋町若杉	奥山	2.088
222-168	若杉(5)	養父市	大屋町若杉	奥谷	0.882
222-169	若杉(6)	養父市	大屋町若杉	向山	0.612
222-170	横行(1)	養父市	大屋町横行	中山	2.04
222-171	横行(2)	養父市	大屋町横行	井ノ原	0.27
222-172	横行(3)	養父市	大屋町横行	中山	0.114
222-173	横行(4)	養父市	大屋町横行	中山	0.216
222-174	横行(5)	養父市	大屋町横行	向山	0.558
222-175	中間	養父市	大屋町中間	片山	0.156
222-176	筏	養父市	大屋町筏	天谷	1.365
222-177	樽見	養父市	大屋町樽見	嘉平林	0.432
222-178	宮垣(4)	養父市	大屋町宮垣	天満山	0.099
222-179	加保	養父市	大屋町加保	加保	2.04
222-180	蔵垣	養父市	大屋町蔵垣	大磯	0.138
222-181	和田(7)	養父市	大屋町和田	芦谷	0.123
222-182	中間(2)	養父市	大屋町中間	瓜畑	0.162
222-183	大杉	養父市	大屋町大杉	奥山	0.621
222-184	夏梅(3)	養父市	大屋町夏梅	倉見峪	0.054
222-185	大屋町由良	養父市	大屋町由良	ツルノオ	0.1296
222-186	向三宅	養父市	三宅	草詰	0.444
222-187	出合(1)	養父市	出合	丹ノ田	1.194
222-188	出合(2)	養父市	出合	ゴウロ	3.192
222-189	出合(3)	養父市	出合	ヌタケナル	3.738
222-190	奈良尾	養父市	奈良尾	水尾	0.408
222-191	草出(1)	養父市	草出	ホウキ	0.144
222-192	草出(2)	養父市	草出	イケン田	0.525
222-193	出合(4)	養父市	出合	シオ木	1.872
222-194	関宮(1)	養父市	関宮	宝引	2.208
222-195	関宮(2)	養父市	関宮	横次	1.59
222-196	関宮(3)	養父市	関宮	魚留	1.428
222-197	尾崎	養父市	尾崎	上山	5.01
222-198	万久里	養父市	万久里	草谷	0.132
222-199	大谷(1)	養父市	大谷	西奥村	0.261
222-200	大谷(2)	養父市	大谷	末広	2.22
222-201	大谷(3)	養父市	大谷	ミビラ	0.351
222-202	三宅(1)	養父市	三宅	滝本	0.528

崩壊土砂流出危険地区					
箇所番号	地区名	市町村名 (区入り)	大字	字	危険地区 面積
222-203	三宅(2)	養父市	三宅	大ヒヨ	0.675
222-204	三宅(3)	養父市	三宅	桑ザコ	0.477
222-205	三宅(4)	養父市	三宅	桑ザコ	0.915
222-206	三宅(5)	養父市	三宅	早詰	1.62
222-207	出合(5)	養父市	出合	摺鉢	0.426
222-208	奈良尾	養父市	奈良尾	要山	1.1826
222-209	奈良尾	養父市	奈良尾	要山	0.9558
222-210	大屋町和田	養父市	大屋町和田	南良辺	0.5994
222-211	上野	養父市	上野	南峠	0.042
222-212	上野	養父市	上野	梅ヶ谷	0.441
222-213	伊豆	養父市	伊豆	今谷	1.3446
222-214	新津	養父市	新津	福松	0.972
222-215	畑	養父市	畑	カマクラ	1.365
222-216	長野(11)	養父市	長野	板ノ谷	0.21
222-217	大江	養父市	八鹿町大江	ムカイヤマ	0.138
223-001	柏原	丹波市	柏原町柏原	高谷	0.324
223-002	柏原2	丹波市	柏原町柏原	高谷	0.132
223-003	南多田1	丹波市	柏原町南多田	藤ノ目	1.455
223-004	柏原3	丹波市	柏原町柏原	藤ノ目	0.942
223-005	上小倉	丹波市	柏原町上小倉	獅子山	0.306
223-006	上小倉2	丹波市	柏原町上小倉	室地	1.608
223-007	上小倉3	丹波市	柏原町上小倉	二重山	1.815
223-008	上小倉4	丹波市	柏原町上小倉	南金ヶ山	2.268
223-009	上小倉5	丹波市	柏原町上小倉	才坂	1.125
223-010	上小倉6	丹波市	柏原町下小倉	大部谷	2.178
223-011	上小倉7	丹波市	柏原町下小倉	森ヶ谷	0.828
223-012	上小倉8	丹波市	柏原町下小倉	シダ	0.72
223-013	上小倉9	丹波市	柏原町下小倉	シダ	0.96
223-014	北中	丹波市	柏原町北中	堂ノ奥	3.564
223-015	北中2	丹波市	柏原町北中	三原	0.6
223-016	柏原4	丹波市	柏原町柏原	坊ノ奥	1.95
223-017	柏原5	丹波市	柏原町柏原	坊ノ奥	1.32
223-018	拳田	丹波市	柏原町拳田	チゴラ	2.376
223-019	拳田2	丹波市	柏原町拳田	西山	0.744
223-020	鴨野	丹波市	柏原町鴨野	東谷	1.494
223-021	柏原4	丹波市	柏原町柏原	坊ノ奥	0.486
223-022	大新屋	丹波市	柏原町大新屋	坪ヶ谷	1.02
223-023	柏原5	丹波市	柏原町柏原	柏原	0.891
223-024	柏原6	丹波市	柏原町柏原	藤ノ目	0.9882
223-025	東奥	丹波市	柏原町東奥	藤ノ目	0.6318
223-026	柏原7	丹波市	柏原町柏原	高谷	0.3726
223-027	柏原8	丹波市	柏原町柏原	藤ノ目	1.3284
223-028	小野	丹波市	氷上町小野	岩ヶ谷	1.062
223-029	小野2	丹波市	氷上町小野	奥山	1.14
223-030	谷村	丹波市	氷上町谷村	西野	0.81
223-031	新郷	丹波市	氷上町新郷	赤井	1.62
223-032	新郷2	丹波市	氷上町新郷	西方	1.128

崩壊土砂流出危険地区

箇所番号	地区名	市町村名 (区入り)	大字	字	危険地区 面積
223-033	柿柴	丹波市	氷上町柿柴	木戸	0.987
223-034	大谷	丹波市	氷上町大谷	勘谷	0.99
223-035	大谷2	丹波市	氷上町大谷	天王谷	0.72
223-036	三原	丹波市	氷上町三原	常小山	0.234
223-037	三原2	丹波市	氷上町三原	向山	1.845
223-038	三原3	丹波市	氷上町三原	向山	2.772
223-039	三原4	丹波市	氷上町三原	向山	2.928
223-040	中野	丹波市	氷上町中野	滝谷	0.816
223-041	三方	丹波市	氷上町三方	船坂	1.125
223-042	三方2	丹波市	氷上町三方	郷付	1.053
223-043	三方3	丹波市	氷上町三方	所谷	2.136
223-044	上新庄	丹波市	氷上町上新庄	西山	1.647
223-045	下新庄	丹波市	氷上町下新庄	内山	2.115
223-046	常楽	丹波市	氷上町常楽	西山	0.819
223-047	賀茂	丹波市	氷上町賀茂	ヒロキダニ	1.944
223-048	賀茂2	丹波市	氷上町賀茂	下大林	0.48
223-049	井中	丹波市	氷上町井中	平田	1.71
223-050	北油良	丹波市	氷上町北油良	マガリ	0.288
223-051	沼	丹波市	氷上町沼	マガリ	1.248
223-052	小谷	丹波市	氷上町小谷	ウトウ	0.6966
223-053	鴨内	丹波市	氷上町鴨内	阿弥陀ノ本	1.32
223-054	伊佐口	丹波市	氷上町伊佐口	清水谷	3.267
223-055	伊佐口2	丹波市	氷上町伊佐口	長尾谷	1.728
223-056	香良	丹波市	氷上町香良	延蔵谷	1.164
223-057	香良2	丹波市	氷上町香良	タキナメラ	2.43
223-058	絹山	丹波市	氷上町絹山	立山	1.464
223-059	北油良2	丹波市	氷上町北油良	アイ山	1.635
223-060	南油良	丹波市	氷上町南油良	上ノカイチ	0.792
223-061	氷上	丹波市	氷上町氷上	東山	1.881
223-062	市辺	丹波市	氷上町市辺	奥ノ森	1.098
223-063	石生	丹波市	氷上町石生	滝山	0.24
223-064	北野	丹波市	氷上町北野	石風呂	1.164
223-065	石生2	丹波市	氷上町石生	フカサカ	1.536
223-066	稲畑	丹波市	氷上町稲畑	泉山	0.408
223-067	稲畑2	丹波市	氷上町稲畑	中林	0.864
223-068	佐野	丹波市	氷上町佐野	東山	1.116
223-069	朝阪	丹波市	氷上町朝阪	大清水	1.008
223-070	朝阪2	丹波市	氷上町朝阪	大清水	1.584
223-071	福田	丹波市	氷上町福田	押谷	0.27
223-072	朝阪3	丹波市	氷上町朝阪	内山	1.161
223-073	井中2	丹波市	氷上町井中	甲谷	4.365
223-074	谷村2	丹波市	氷上町谷村	界縄沢	0.099
223-075	賀茂3	丹波市	氷上町賀茂	下大林	1.68
223-076	栗住野	丹波市	青垣町栗住野	長ズエ	5.46
223-077	栗住野2	丹波市	青垣町栗住野	西倉ノ上	0.936
223-078	西芦田	丹波市	青垣町西芦田	大呂	0.972
223-079	西芦田2	丹波市	青垣町西芦田	カヤマチ	2.457

崩壊土砂流出危険地区

箇所番号	地区名	市町村名 (区入り)	大字	字	危険地区 面積
223-080	西芦田3	丹波市	青垣町西芦田	大戸	3.591
223-081	西芦田4	丹波市	青垣町西芦田	イゲ	0.63
223-082	西芦田5	丹波市	青垣町西芦田	ハヤブ	3.468
223-083	小倉	丹波市	青垣町小倉	大戸	1.512
223-084	小倉2	丹波市	青垣町小倉	森上山	1.11
223-085	桧倉	丹波市	青垣町桧倉	カリガ谷	3.465
223-086	桧倉2	丹波市	青垣町桧倉	カリガ谷	9.54
223-087	大名草	丹波市	青垣町大名草	小野原	1.287
223-088	大名草2	丹波市	青垣町大名草	ゼナガ	2.91
223-089	大名草3	丹波市	青垣町大名草	ツヅラ	2.772
223-090	大名草4	丹波市	青垣町大名草	高畑	0.99
223-091	大稗	丹波市	青垣町大稗	奥ノ谷	2.193
223-092	小稗	丹波市	青垣町小稗	坊ヶ谷	0.867
223-093	稲土	丹波市	青垣町稲土	猿山	2.016
223-094	稲土2	丹波市	青垣町稲土	奥山	2.445
223-095	市原	丹波市	青垣町市原	奥山	1.53
223-096	山垣	丹波市	青垣町山垣	奥の山	2.688
223-097	山垣2	丹波市	青垣町山垣	奥ノ山	1.26
223-098	遠阪	丹波市	青垣町遠阪	黒美	0.39
223-099	遠阪2	丹波市	青垣町遠阪	小倉	0.57
223-100	遠阪3	丹波市	青垣町遠阪	深山	1.908
223-101	遠阪4	丹波市	青垣町遠阪	皮田	0.744
223-102	遠阪5	丹波市	青垣町遠阪	大平	0.429
223-103	中佐治	丹波市	青垣町中佐治	七廻り	1.323
223-104	中佐治2	丹波市	青垣町中佐治	奥見	0.792
223-105	沢野	丹波市	青垣町沢野	寺内	1.44
223-106	沢野2	丹波市	青垣町沢野	矢ノ内谷	0.336
223-107	奥塩久	丹波市	青垣町奥塩久	西ノ浜	0.648
223-108	口塩久	丹波市	青垣町口塩久	ドウ谷	1.536
223-109	田井縄	丹波市	青垣町田井縄	親見谷	1.128
223-110	東芦田	丹波市	青垣町東芦田	楽昌寺奥	5.085
223-111	東芦田2	丹波市	青垣町東芦田	上道	0.9
223-112	東芦田3	丹波市	青垣町東芦田	殿谷	1.296
223-113	文室	丹波市	青垣町文室	中ノ谷	0.69
223-114	大名草5	丹波市	青垣町大名草	小野原1	0.63
223-115	大名草6	丹波市	青垣町大名草	小野原2	5.19
223-116	口塩久2	丹波市	青垣町口塩久	牛ヶ首	1.764
223-117	東芦田4	丹波市	青垣町東芦田	大野	0.1305
223-118	東芦田5	丹波市	青垣町東芦田	青木畑	1.59
223-119	東芦田6	丹波市	青垣町東芦田	青木畑	0.3
223-120	東芦田7	丹波市	青垣町東芦田	稗田奥	1.0044
223-121	東芦田8	丹波市	青垣町東芦田	亀房	0.7128
223-122	牛河内	丹波市	春日町牛河内	糞谷	1.485
223-123	牛河内2	丹波市	春日町牛河内	東山浄銭谷	2.7
223-124	山田	丹波市	春日町山田	滝ヶ谷	0.144
223-125	古河	丹波市	春日町古河	氏亀	0.276
223-126	稲塚	丹波市	春日町稲塚	坂ノ谷	4.851

崩壊土砂流出危険地区

箇所番号	地区名	市町村名 (区入り)	大字	字	危険地区 面積
223-127	稲塚2	丹波市	春日町稲塚	ササダニ	0.306
223-128	稲塚3	丹波市	春日町稲塚	東山	1.26
223-129	黒井	丹波市	春日町黒井	成山	0.45
223-130	黒井2	丹波市	春日町黒井	鳥ノ奥	0.09
223-131	多田	丹波市	春日町多田	岩ヶ谷	1.488
223-132	鹿場	丹波市	春日町鹿場	堂川	3.03
223-133	下三井庄	丹波市	春日町下三井庄	丸山東横尾	0.288
223-134	上三井庄	丹波市	春日町上三井庄	高谷	0.12
223-135	上三井庄2	丹波市	春日町上三井庄	念仏岩	1.488
223-136	上三井庄3	丹波市	春日町上三井庄	宮ノ谷	0.06
223-137	上三井庄4	丹波市	春日町上三井庄	大谷	1.968
223-138	上三井庄5	丹波市	春日町上三井庄	宮ノ谷	0.264
223-139	上三井庄6	丹波市	春日町上三井庄	大谷	0.36
223-140	上三井庄7	丹波市	春日町上三井庄	大谷	0.624
223-141	上三井庄8	丹波市	春日町上三井庄	コウノス	0.357
223-142	上三井庄9	丹波市	春日町上三井庄	キヨツ	0.09
223-143	広瀬	丹波市	春日町広瀬	福西	0.138
223-144	上三井庄10	丹波市	春日町上三井庄	箕谷	0.84
223-145	栢野	丹波市	春日町栢野	横山	0.594
223-146	栢野2	丹波市	春日町栢野	横山	1.008
223-147	上三井庄11	丹波市	春日町上三井庄	隆竜寺オオタニ	0.342
223-148	栢野3	丹波市	春日町栢野	渋谷	0.354
223-149	野瀬	丹波市	春日町野瀬	片山	0.141
223-150	野瀬2	丹波市	春日町野瀬	寺ノ奥	2.16
223-151	野瀬3	丹波市	春日町野瀬	アカツチ	0.282
223-152	野瀬4	丹波市	春日町野瀬	中山	0.312
223-153	野瀬5	丹波市	春日町野瀬	中山	1.26
223-154	野瀬6	丹波市	春日町野瀬	赤土	0.792
223-155	野瀬7	丹波市	春日町野瀬	赤土	0.153
223-156	野瀬8	丹波市	春日町野瀬	ツバ	0.459
223-157	野瀬9	丹波市	春日町野瀬	タキノジリ	0.342
223-158	野瀬10	丹波市	春日町野瀬	タキノジリ	0.402
223-159	野瀬11	丹波市	春日町野瀬	滝ノ尻	0.486
223-160	野瀬12	丹波市	春日町野瀬	滝ノ尻	1.008
223-161	野瀬13	丹波市	春日町野瀬	滝ノ尻	0.273
223-162	野瀬14	丹波市	春日町野瀬	ゴザイショ	1.23
223-163	野瀬15	丹波市	春日町野瀬	御在所	0.747
223-164	栢野4	丹波市	春日町栢野	西後在所	0.261
223-165	栢野5	丹波市	春日町栢野	尾谷西後在所	2.016
223-166	栢野6	丹波市	春日町栢野	高坂	2.25
223-167	中山	丹波市	春日町中山	鏡	1.9278
223-168	松森	丹波市	春日町松森	間谷	1.89
223-169	中山2	丹波市	春日町中山	三ツ尾	2.412
223-170	東中	丹波市	春日町東中	池ノ谷	0.318
223-171	国領	丹波市	春日町国領	西山中山三ツ尾	1.032
223-172	朝日	丹波市	春日町朝日	丹波口	0.81
223-173	歌道谷	丹波市	春日町歌道谷	池ノ上	2.277

崩壊土砂流出危険地区

箇所番号	地区名	市町村名 (区入り)	大字	字	危険地区 面積
223-174	山田	丹波市	春日町山田	大山	0.456
223-175	棚原	丹波市	春日町棚原	門前	1.1664
223-176	小畑	丹波市	山南町小畑	猿部谷	0.66
223-177	西谷	丹波市	山南町西谷	ヲトガタワ	2.688
223-178	応地	丹波市	山南町応地	北山	1.2
223-179	若林	丹波市	山南町若林	城谷	1.344
223-180	和田	丹波市	山南町和田	大谷	0.234
223-181	和田2	丹波市	山南町和田	城の谷	1.608
223-182	北和田	丹波市	山南町北和田	北林	1.638
223-183	岩屋	丹波市	山南町岩屋	都谷イシヤラ	0.705
223-184	岩屋2	丹波市	山南町岩屋	イシヤラ	1.548
223-185	岩屋3	丹波市	山南町岩屋	ヨ谷	2.16
223-186	金屋	丹波市	山南町金屋	石楠花	0.84
223-187	玉巻	丹波市	山南町玉巻	寺谷黒鼠寺	1.035
223-188	畑内	丹波市	山南町畑内	カシハゲ	0.081
223-189	篠場	丹波市	山南町篠場	ウチカ子	1.314
223-190	篠場2	丹波市	山南町篠場	坂東谷	1.455
223-191	下滝	丹波市	山南町下滝	堂山	0.84
223-192	下滝2	丹波市	山南町下滝	永谷大黒丸	1.596
223-193	上滝	丹波市	山南町上滝	大石持	1.26
223-194	上滝2	丹波市	山南町上滝	才坂	1.386
223-195	上滝3	丹波市	山南町上滝	落倉	0.72
223-196	上滝4	丹波市	山南町上滝	広畑(イヤン谷)	2.31
223-197	上滝5	丹波市	山南町上滝	トチノキヒロハタ	1.683
223-198	阿草	丹波市	山南町阿草	サルバ	0.651
223-199	阿草2	丹波市	山南町阿草	大谷(ナメラ)	0.588
223-200	阿草3	丹波市	山南町阿草	大谷	1.104
223-201	阿草4	丹波市	山南町阿草	山中	1.029
223-202	阿草5	丹波市	山南町阿草	山中	2.82
223-203	阿草6	丹波市	山南町阿草	山中	1.911
223-204	阿草7	丹波市	山南町阿草	赤尾	1.128
223-205	阿草8	丹波市	山南町阿草	赤尾	0.918
223-206	阿草9	丹波市	山南町阿草	シコベ	3.738
223-207	阿草10	丹波市	山南町阿草	奥山(シコベ)	3.204
223-208	阿草11	丹波市	山南町阿草	クワガタニフトタニ	1.992
223-209	阿草12	丹波市	山南町阿草	西平	1.44
223-210	阿草13	丹波市	山南町阿草	西平	1.26
223-211	阿草14	丹波市	山南町阿草	井ノ上	1.386
223-212	阿草15	丹波市	山南町阿草	フトタニ	0.81
223-213	青田	丹波市	山南町青田	ハツバラ	2.226
223-214	太田	丹波市	山南町太田	ヨソク	1.545
223-215	太田2	丹波市	山南町太田	ガクショ	2.1
223-216	太田3	丹波市	山南町太田	奥林	0.558
223-217	大谷	丹波市	山南町大谷	桧木谷	0.756
223-218	谷川	丹波市	山南町谷川	奥山	0.756
223-219	谷川2	丹波市	山南町谷川	テツオ	0.828
223-220	谷川3	丹波市	山南町谷川	肥谷	0.567

崩壊土砂流出危険地区

箇所番号	地区名	市町村名 (区入り)	大字	字	危険地区 面積
223-221	小畑	丹波市	山南町小畑	松尾	1.11
223-222	戸平	丹波市	市島町戸平	岩谷	0.945
223-223	戸平2	丹波市	市島町戸平	奥の谷	0.495
223-224	戸平3	丹波市	市島町戸平	風呂ヶ谷	1.071
223-225	戸平4	丹波市	市島町戸平	アゾウ	1.326
223-226	戸平5	丹波市	市島町戸平	老の奥	0.336
223-227	戸平6	丹波市	市島町戸平	新行	1.044
223-228	乙河内	丹波市	市島町乙河内	勘太次	0.552
223-229	酒梨	丹波市	市島町酒梨	モッコク	1.56
223-230	市島	丹波市	市島町市島	サイノフジ	1.944
223-231	市島2	丹波市	市島町市島	姥田	0.684
223-232	矢代	丹波市	市島町矢代	大畑	0.882
223-233	徳尾	丹波市	市島町徳尾	寺奥	1.488
223-234	中竹田	丹波市	市島町中竹田	友政	0.261
223-235	中竹田2	丹波市	市島町中竹田	友政	0.033
223-236	上竹田	丹波市	市島町上竹田	大谷	0.546
223-237	上垣	丹波市	市島町上垣	太平井	1.404
223-238	喜多	丹波市	市島町喜多	子森	0.3
223-239	岩戸	丹波市	市島町岩戸	観音山	2.142
223-240	岩戸2	丹波市	市島町岩戸	カヤノ	0.816
223-241	岩戸3	丹波市	市島町岩戸	湯の谷	0.342
223-242	岩戸4	丹波市	市島町岩戸	湯の谷	0.792
223-243	北奥	丹波市	市島町北奥	奥ノ谷	3.111
223-244	北奥2	丹波市	市島町北奥	末谷	0.456
223-245	北奥3	丹波市	市島町北奥	久保ヶ坂	1.581
223-246	北奥4	丹波市	市島町北奥	猪の谷	1.8
223-247	北奥5	丹波市	市島町北奥	堂の尾	1.485
223-248	北奥6	丹波市	市島町北奥	石沢	0.396
223-249	多利	丹波市	市島町多利	妙高	1.116
223-250	喜多2	丹波市	市島町喜多	猪谷奥	1.551
223-251	徳尾2	丹波市	市島町徳尾	猪ノ谷	1.62
223-252	上鴨阪	丹波市	市島町上鴨阪	荒谷	7.11
223-253	与戸	丹波市	市島町与戸	長尾谷	0.558
223-254	北奥7	丹波市	市島町北奥	北奥樋ノ尾	0.081
223-255	与戸2	丹波市	市島町与戸	長尾谷	0.6804
223-256	大名草7	丹波市	青垣町大名草	シリキ	0.216
223-257	東芦田9	丹波市	青垣町東芦田	紙屋奥	0.45
223-258	多利	丹波市	春日町多利	東山	0.288
223-259	南多田2	丹波市	柏原町南多田	小岩尾	0.354
223-260	大名草8	丹波市	青垣町大名草	三国ヶ嶽	1.368
223-261	大名草9	丹波市	青垣町大名草	芦谷	0.288
223-262	東芦田10	丹波市	青垣町東芦田	殿谷	0.126
223-263	惣時	丹波市	青垣町惣持	大サコ	0.396
223-264	村森	丹波市	山南町村森	大谷	0.276
224-001	上條(1)	南あわじ市	倭文長田	上條	0.24
224-002	原田	南あわじ市	倭文長田	原田	0.24
224-003	上條(2)	南あわじ市	倭文長田	上條	0.282

崩壊土砂流出危険地区

箇所番号	地区名	市町村名 (区入り)	大字	字	危険地区 面積
224-004	上條(3)	南あわじ市	倭文長田	上條	0.549
224-005	細谷東(2)	南あわじ市	中条広田	細谷東	0.306
224-006	内ヶ谷	南あわじ市	広田広田	内ヶ谷	0.318
224-007	細谷東(3)	南あわじ市	中条広田	細谷東	0.15
224-008	細谷東(1)	南あわじ市	中条広田	細谷東	0.09
224-009	やまなみ苑	南あわじ市	広田広田	熊ノ谷	0.168
224-010	北山	南あわじ市	倭文長田	北山	0.15
224-011	鷺之巢	南あわじ市	倭文土井	鷺之巢	0.126
224-012	倭文土井	南あわじ市	倭文土井	宝手来	0.18
224-013	油谷	南あわじ市	中条徳原	油谷	0.258
224-014	鳴海	南あわじ市	中条中筋	鳴海	0.801
224-015	千田原	南あわじ市	中条中筋	千田原	0.756
224-016	初尾ダム上	南あわじ市	中条中筋	西ノ谷	1.071
224-017	皿池	南あわじ市	伊加利	皿池	0.102
224-018	阿那賀北栄	南あわじ市	阿那賀	阿那賀	0.261
224-019	相曽	南あわじ市	伊加利	相曽	0.552
224-020	間河瀬池	南あわじ市	志知奥	東谷	0.549
224-021	間河瀬池	南あわじ市	志知奥	壺ヶ谷	0.351
224-022	南山	南あわじ市	志知奥	南山	0.198
224-023	道添谷	南あわじ市	志知奥	道添谷	0.108
224-024	盗人谷	南あわじ市	志知奥	盗人谷	0.06
224-025	兎守神社	南あわじ市	志知口	北山	0.15
224-026	河原谷	南あわじ市	志知南	河原谷	0.414
224-027	志知南	南あわじ市	志知南	消毛	0.45
224-028	国清寺	南あわじ市	志知北	国清寺	0.732
224-029	坂谷	南あわじ市	志知南	坂谷	0.099
224-030	柿ノ木谷	南あわじ市	伊加利	太唐原	0.924
224-031	真谷	南あわじ市	津井	真谷	0.441
224-032	柿ノ木谷川	南あわじ市	湊里	今谷	0.288
224-033	柿ノ木谷川	南あわじ市	湊里	深谷	0.528
224-034	杉谷橋上流	南あわじ市	湊	坂ヶ谷	0.168
224-035	西路(1)	南あわじ市	阿那賀	西路	0.324
224-036	西路(2)	南あわじ市	阿那賀	西路	0.387
224-037	西路(3)	南あわじ市	阿那賀	西路	0.348
224-038	西ノ山	南あわじ市	阿那賀	西ノ山	0.927
224-039	レンガ工場横	南あわじ市	阿那賀	西ノ山	0.423
224-040	阿那賀	南あわじ市	阿那賀	高瀬	0.135
224-041	論刷羽河内	南あわじ市	神代浦壁	論鶴羽河内	0.846
224-042	赤井八幡神社	南あわじ市	神代浦壁	論鶴羽河内	0.552
224-043	論鶴羽ダム上	南あわじ市	神代浦壁	論鶴羽河内	2.985
224-044	上田河内〔1〕	南あわじ市	神代社家	上田河内	1.245
224-045	上田河内〔2〕	南あわじ市	神代社家	上田河内	1.188
224-046	成相谷(1)	南あわじ市	八木天野馬廻	後相谷	3.828
224-047	兜中丸	南あわじ市	八木天野馬廻	兜中丸	1.704
224-048	梅ノ木谷	南あわじ市	八木天野馬廻	梅ノ木谷	0.252
224-049	大谷	南あわじ市	八木天野大久保	大谷	0.3
224-050	東谷	南あわじ市	八木養宜上	東谷	0.396

崩壊土砂流出危険地区

箇所番号	地区名	市町村名 (区入り)	大字	字	危険地区 面積
224-051	小学校裏	南あわじ市	志知佐礼尾	馬場谷	0.174
224-052	保育園裏	南あわじ市	志知佐礼尾	小乙谷	0.186
224-053	志知高校裏	南あわじ市	志知佐礼尾	谷山	0.126
224-054	コヅラ谷	南あわじ市	阿万東町	ユヅラ谷	0.234
224-055	牛倉	南あわじ市	阿万東町	牛倉	0.078
224-056	葛原	南あわじ市	阿万東町	葛原	0.459
224-057	阿万上町	南あわじ市	阿万上町	奥河内	0.774
224-058	灘土生	南あわじ市	灘土生	ニジリ谷	0.306
224-059	新田北	南あわじ市	新田北	奥河内	0.246
224-060	灘道	南あわじ市	新田北	灘道	1.188
224-061	ニジリ谷	南あわじ市	新田北	ニジリ谷	1.773
224-062	灘城方	南あわじ市	灘城方	三本杉	0.708
224-063	神社下	南あわじ市	灘山本	志ようが越	0.171
224-064	机谷川	南あわじ市	灘惣川	村上	0.468
224-065	姫里郷川	南あわじ市	灘黒岩	ハゲノ尾	1.206
224-066	モミ	南あわじ市	灘吉野	モミ	0.924
224-067	とりが上	南あわじ市	灘白崎	とりが上	2.268
224-068	東谷川	南あわじ市	灘白崎	箱木	0.72
224-069	青(1)	南あわじ市	灘来川	青	0.369
224-070	谷又	南あわじ市	賀集牛内	谷又	0.828
224-071	論谷	南あわじ市	賀集牛内	論谷	1.17
224-072	黒松	南あわじ市	賀集生子	黒松	0.693
224-073	北向	南あわじ市	賀集福井	北向	0.315
224-074	長見山水源(東)	南あわじ市	福良	長見山	0.072
224-075	岩川	南あわじ市	福良	岩川	0.873
224-076	原田水源地横	南あわじ市	福良	原田	0.531
224-077	原田	南あわじ市	福良	原田	0.216
224-078	福良	南あわじ市	福良	仁尾	0.819
224-079	北山(2)	南あわじ市	志知口	北山	0.081
224-080	浅谷(1)	南あわじ市	八木天野馬廻	浅谷	0.351
224-081	浅谷(2)	南あわじ市	八木天野馬廻	浅谷	0.18
224-082	頭行	南あわじ市	八木天野馬廻	頭行	0.387
224-083	柏谷	南あわじ市	八木天野馬廻	柏谷	0.225
224-084	菖蒲谷	南あわじ市	志知奥	菖蒲谷	1.2312
224-085	中島	南あわじ市	賀集長原	中島	0.138
224-086	清水	南あわじ市	灘山本	清水	0.24
224-087	青(2)	南あわじ市	灘来川	青	0.24
225-001	栃原(1)	朝来市	生野町栃原	寺ノ谷	0.444
225-002	栃原(2)	朝来市	生野町栃原	奥田	0.546
225-003	栃原(3)	朝来市	生野町栃原	西田郎	3.006
225-004	栃原(4)	朝来市	生野町栃原	丸磯	0.528
225-005	栃原(5)	朝来市	生野町栃原	遠磨峰	1.6524
225-006	栃原(6)	朝来市	生野町栃原	向井山	0.048
225-007	円山(1)	朝来市	生野町円山	下塚	0.909
225-008	円山(2)	朝来市	生野町円山	小田和奥	1.404
225-009	円山(3)	朝来市	生野町円山	シモガ谷	0.066
225-010	円山(4)	朝来市	生野町円山	石谷	1.053

崩壊土砂流出危険地区

箇所番号	地区名	市町村名 (区入り)	大字	字	危険地区 面積
225-011	円山(5)	朝来市	生野町円山	内尾谷	1.215
225-012	銀谷	朝来市	生野町口銀谷	古城山	0.372
225-013	竹原野(1)	朝来市	生野町竹原野	漆谷	0.594
225-014	黒川(1)	朝来市	生野町黒川	ダケ	0.33
225-015	黒川(2)	朝来市	生野町黒川	寺谷	0.576
225-016	竹原野(2)	朝来市	生野町竹原野	段兵衛	0.372
225-017	猪野々(1)	朝来市	生野町猪野々	十珠道	0.174
225-018	上生野	朝来市	生野町上生野	青草	0.657
225-019	猪野々(2)	朝来市	生野町猪野々	川向	0.3
225-020	猪野々(3)	朝来市	生野町猪野々	浦ヶ谷	0.27
225-021	口銀谷	朝来市	生野町口銀谷	絶峰	0.228
225-022	真弓(1)	朝来市	生野町真弓	漆谷	0.384
225-023	真弓(2)	朝来市	生野町真弓	南上山	1.602
225-024	栃原(7)	朝来市	生野町栃原	石フラ谷	0.081
225-025	栃原	朝来市	生野町栃原	向井山	0.891
225-026	林垣	朝来市	和田山町林垣	西ヶ谷	0.63
225-027	高生田	朝来市	和田山町高生田	鎌山	0.48
225-028	市場(1)	朝来市	和田山町市場	大鎌谷	0.147
225-029	市場(2)	朝来市	和田山町市場	大鎌谷	0.21
225-030	市場(3)	朝来市	和田山町市場	日谷	1.26
225-031	和田	朝来市	和田山町和田	和田谷山	0.36
225-032	竹内(1)	朝来市	和田山町竹ノ内	床ノ尾	2.475
225-033	竹内(2)	朝来市	和田山町竹ノ内	床ノ尾	2.136
225-034	内海(1)	朝来市	和田山町内海	南炭山谷	2.46
225-035	内海(2)	朝来市	和田山町内海	東呑南	1.176
225-036	内海(3)	朝来市	和田山町内海	南木戸	2.145
225-037	寺谷(1)	朝来市	和田山町寺谷	奥谷	0.336
225-038	寺谷(2)	朝来市	和田山町寺谷	上ミ山	0.165
225-039	柳原	朝来市	和田山町柳原	上ノ山	0.162
225-040	久田和	朝来市	和田山町久田和	池ノ谷	0.234
225-041	宝興寺	朝来市	和田山町法興寺	法谷	0.21
225-042	比治	朝来市	和田山町比治	東山	0.378
225-043	加都(1)	朝来市	和田山町加都	上山	0.126
225-044	加都(2)	朝来市	和田山町加都	上山	0.621
225-045	竹田(1)	朝来市	和田山町竹田	朝来山	1.089
225-046	竹田(2)	朝来市	和田山町竹田	朝来山	0.675
225-047	久世田	朝来市	和田山町久世田	相ノ谷	0.354
225-048	安井	朝来市	和田山町安井	白屋	0.63
225-049	三波(1)	朝来市	和田山町三波	段山	0.297
225-050	三波(2)	朝来市	和田山町三波	日後山	0.468
225-051	久留引	朝来市	和田山町久留引	ヤゲン谷	0.66
225-052	枚田(1)	朝来市	和田山町枚田	上ミ山	0.138
225-053	枚田(2)	朝来市	和田山町枚田	上エ山	0.156
225-054	和田山	朝来市	和田山町和田山	西山	0.045
225-055	西土田	朝来市	和田山町土田	間谷	0.408
225-056	土田	朝来市	和田山町土田	長ヶ谷	0.108
225-057	宮田(1)	朝来市	和田山町宮田	仏徳寺	0.306

崩壊土砂流出危険地区

箇所番号	地区名	市町村名 (区入り)	大字	字	危険地区 面積
225-058	宮田(2)	朝来市	和田山町宮田	峠ノ下夕	0.336
225-059	岡	朝来市	和田山町岡	投山	0.132
225-060	和田(2)	朝来市	和田山町和田	上江山	0.621
225-061	加都(3)	朝来市	和田山町加都	連願寺	0.183
225-062	竹田(3)	朝来市	和田山町竹田	金梨山	0.612
225-063	竹田(4)	朝来市	和田山町竹田	金梨山	0.306
225-064	寺内	朝来市	和田山町寺内	大明神	0.264
225-065	竹田	朝来市	和田山町竹田	古城山	0.4212
225-066	加都	朝来市	和田山町加都	上山	0.7614
225-067	内海	朝来市	和田山町内海	ワラゴ	0.648
225-068	高生田	朝来市	和田山町高生田	上道山	2.0898
225-069	大内	朝来市	山東町大内	奥山	1.098
225-070	新堂	朝来市	山東町新堂	中村	0.324
225-071	早田	朝来市	山東町早田	醫王山	0.594
225-072	柴(1)	朝来市	山東町柴	別久	0.36
225-073	柴(2)	朝来市	山東町柴	日向山	0.09
225-074	柴(3)	朝来市	山東町柴	相谷	0.666
225-075	三保(1)	朝来市	山東町三保	大熊	0.684
225-076	三保(2)	朝来市	山東町三保	大谷	0.531
225-077	与布土(1)	朝来市	山東町与布土	大谷	0.036
225-078	与布土(2)	朝来市	山東町与布土	菩薩	0.138
225-079	与布土(3)	朝来市	山東町与布土	奥山	4.65
225-080	与布土(4)	朝来市	山東町与布土	奥山	1.332
225-081	与布土(5)	朝来市	山東町与布土	宗君	0.048
225-082	与布土(6)	朝来市	山東町与布土	宗君	0.318
225-083	迫間(1)	朝来市	山東町迫間	松尾	0.444
225-084	迫間(2)	朝来市	山東町迫間	朝来山	0.891
225-085	迫間(3)	朝来市	山東町迫間	朝来山	0.435
225-086	柞木	朝来市	山東町柞木	官ノ谷	0.048
225-087	大垣	朝来市	山東町大垣	大谷	0.306
225-088	大内	朝来市	山東町大内	夕力林	0.2916
225-089	一品	朝来市	山東町一品	天王	0.168
225-090	与布土(7)	朝来市	山東町与布土	奥山	0.696
225-091	与布土	朝来市	山東町与布土	奥山	0.5184
225-092	粟鹿	朝来市	山東町粟鹿	滝ノ口	2.4948
225-093	三保(3)	朝来市	山東町三保	東山	0.732
225-094	与布土	朝来市	山東町与布土	奥山	1.8792
225-095	山東町柴	朝来市	山東町柴	田ノ内	1.377
225-096	与布土	朝来市	山東町与布土	新京	0.3888
225-097	沢	朝来市	沢	青谷下モ山	1.764
225-098	山内(1)	朝来市	山内	北山	0.18
225-099	山内(2)	朝来市	山内	北山	0.216
225-100	山内(3)	朝来市	山内	北山	0.42
225-101	山内(4)	朝来市	山内	サケヅ	2.898
225-102	納座(1)	朝来市	納座	仲山	0.378
225-103	納座(2)	朝来市	納座	仲山	0.234
225-104	山内(5)	朝来市	山内	ヨウト	1.296

崩壊土砂流出危険地区

箇所番号	地区名	市町村名 (区入り)	大字	字	危険地区 面積
225-105	納座(3)	朝来市	納座	田倉	1.545
225-106	多々良木(1)	朝来市	多々良木	松尾	0.486
225-107	多々良木(2)	朝来市	多々良木	松尾	0.648
225-108	多々良木(3)	朝来市	多々良木	見才	2.52
225-109	多々良木(4)	朝来市	多々良木	見才	0.459
225-110	山内(6)	朝来市	山内	コツ	2.373
225-111	多々良木(5)	朝来市	多々良木	大谷	2.583
225-112	多々良木(6)	朝来市	多々良木	タコタ	0.552
225-113	多々良木(7)	朝来市	多々良木	上山	0.153
225-114	立野(1)	朝来市	立野	上田	0.42
225-115	立野(2)	朝来市	立野	奥ノ谷	1.425
225-116	立野(3)	朝来市	立野	奥ノ谷	0.018
225-117	立野(4)	朝来市	立野	岡谷	1.314
225-118	立野(5)	朝来市	立野	小坂尾	1.275
225-119	山口	朝来市	山口	東山	0.306
225-120	岩津(1)	朝来市	岩津	北谷	0.528
225-121	岩津(2)	朝来市	岩津	野ノ谷	0.492
225-122	岩津(3)	朝来市	岩津	野ノ谷	0.162
225-123	岩津(4)	朝来市	岩津	中山	0.066
225-124	口田路	朝来市	田路	谷山	0.876
225-125	奥田路(1)	朝来市	田路	竹花	0.408
225-126	田路(5)	朝来市	田路	漆山	0.279
225-127	田路(1)	朝来市	田路	エノジ	8.04
225-128	田路(2)	朝来市	田路	榎谷	2.682
225-129	田路(3)	朝来市	田路	カイジリ	0.234
225-130	中田路	朝来市	田路	カイジリ	0.621
225-131	田路(4)	朝来市	田路	フドノ	0.396
225-132	羽淵(1)	朝来市	羽淵	谷の上	0.153
225-133	羽淵(2)	朝来市	羽淵	西井山	0.369
225-134	田路(6)	朝来市	田路	漆山	0.24
225-135	佐囊(1)	朝来市	佐囊	大スゴ	0.261
225-136	佐囊(2)	朝来市	佐囊	向山	0.063
225-137	佐囊(3)	朝来市	佐囊	南口山	0.387
225-138	佐囊(4)	朝来市	佐囊	南本谷	3.384
225-139	佐囊(5)	朝来市	佐囊	老中山	1.275
225-140	佐囊(6)	朝来市	佐囊	大榎谷	3.24
225-141	佐囊(7)	朝来市	佐囊	向山	0.06
225-142	佐囊(8)	朝来市	佐囊	谷ノ奥	2.055
225-143	佐囊(9)	朝来市	佐囊	鳥ノ奥	0.996
225-144	佐囊(10)	朝来市	佐囊	カンタニ	1.2
225-145	佐囊(11)	朝来市	佐囊	王呂	0.555
225-146	佐囊(12)	朝来市	佐囊	王呂	0.75
225-147	佐囊(13)	朝来市	佐囊	ババ山	0.096
225-148	佐囊(14)	朝来市	佐囊	アイ山	0.12
225-149	佐囊(15)	朝来市	佐囊	土肥上山	0.378
225-150	佐囊(16)	朝来市	佐囊	山田奥	0.207
225-151	佐囊(17)	朝来市	佐囊	糸谷	1.818

崩壊土砂流出危険地区					
箇所番号	地区名	市町村名 (区入り)	大字	字	危険地区 面積
225-152	佐囊(18)	朝来市	佐囊	今井谷	0.099
225-153	八代(1)	朝来市	八代	門岬	0.387
225-154	八代(2)	朝来市	八代	下夕山	0.45
225-155	上八代(1)	朝来市	上八代	朝谷	0.828
225-156	上八代(2)	朝来市	上八代	原畑	0.66
225-157	上八代(3)	朝来市	上八代	今谷	2.142
225-158	新井(1)	朝来市	新井	神谷	0.102
225-159	新井(2)	朝来市	新井	下谷	0.15
225-160	新井(3)	朝来市	新井	青坂	0.138
225-161	立脇(1)	朝来市	立脇	赤溝	0.138
225-162	立脇(2)	朝来市	立脇	音谷	0.324
225-163	立脇(3)	朝来市	立脇	菅谷	0.297
225-164	桑市(1)	朝来市	桑市	裏山	0.78
225-165	桑市(2)	朝来市	桑市	名ツ屋	0.225
225-166	桑市(3)	朝来市	桑市	満谷	0.354
225-167	物部(1)	朝来市	物部	木之内	0.531
225-168	物部(2)	朝来市	物部	宮ヶ谷	0.117
225-169	物部(3)	朝来市	物部	宮ヶ谷	0.117
225-170	物部(4)	朝来市	物部	寺加谷	0.672
225-171	物部(5)	朝来市	物部	賀久志谷	2.55
225-172	物部(6)	朝来市	物部	静ヶ瀬	0.504
225-173	田路(7)	朝来市	田路	尾坂	0.144
225-174	朝来町	朝来市	佐囊	コド石	0.747
225-175	佐囊(19)	朝来市	佐囊	スリガ峯	9.87
225-176	田路(8)	朝来市	田路	助ヶ谷	0.255
225-177	佐囊(20)	朝来市	佐囊	不動橋	0.753
225-178	佐囊(21)	朝来市	佐囊	平野南山	0.039
225-179	田路(9)	朝来市	田路	竹花	0.057
225-180	田路	朝来市	田路	カイジリ	0.405
225-181	川上	朝来市	川上	大戸	0.6804
225-182	川上	朝来市	川上	大尾	0.6966
225-183	羽淵	朝来市	羽淵	奥山	0.4536
225-184	佐囊(22)	朝来市	佐囊	坂	1.1502
225-185	佐囊(23)	朝来市	佐囊	間歩谷	2.592
225-186	佐囊(24)	朝来市	佐囊	向山	0.5022
225-187	柳原	朝来市	和田山町柳原	堂の下	0.5508
225-188	与布土	朝来市	山東町与布土	奥山	0.192
225-189	多々良木	朝来市	多々良木	タコタ	1.26
225-190	山内②	朝来市	山内	本谷	2.085
225-191	竹ノ内	朝来市	和田山町竹ノ内	山ノ内	0.6804
225-192	澤	朝来市	澤	岩風呂	0.198
225-193	高生田	朝来市	和田山町高生田	高生田	0.216
225-194	田路(10)	朝来市	田路	南垣	0.024
225-195	田路(11)	朝来市	田路	南垣	0.15
225-196	佐囊(25)	朝来市	佐囊	ソトハ	0.828
225-197	田路(12)	朝来市	田路	漆山	0.342
225-198	田路(13)	朝来市	田路	漆山	0.444

崩壊土砂流出危険地区					
箇所番号	地区名	市町村名 (区入り)	大字	字	危険地区 面積
225-199	田路(14)	朝来市	田路	漆山	0.516
225-200	八代(3)	朝来市	八代	下夕山	0.156
225-201	八代(4)	朝来市	八代	寺ノ奥	0.153
225-202	佐囊(26)	朝来市	佐囊	平野北山	0.66
225-203	佐囊(27)	朝来市	佐囊	村坂	0.588
225-204	佐囊(28)	朝来市	佐囊	村坂	0.48
225-205	田路(15)	朝来市	田路	漆山	0.21
225-206	佐囊(29)	朝来市	佐囊	ソトハ	0.024
225-207	佐囊(30)	朝来市	桑市	ソトハ	0.348
225-208	佐囊(31)	朝来市	佐囊	坂	0.642
226-001	城ヶ谷	淡路市	塩尾	城ヶ谷	0.084
226-002	北山	淡路市	下司	北山	0.186
226-003	神原	淡路市	佐野	神原	0.24
226-004	千石谷	淡路市	佐野	千石谷	0.123
226-005	円浄寺裏	淡路市	佐野	円浄寺	0.768
226-006	経ノ岡	淡路市	興隆寺	経ノ岡	0.18
226-007	道久	淡路市	興隆寺	道久	0.216
226-008	延命寺裏	淡路市	野田尾	西山	1.224
226-009	先の郷	淡路市	大町上	上処谷	0.036
226-010	逢坂	淡路市	佐野	逢坂	0.9
226-011	高風呂	淡路市	岩屋	高風呂	0.06
226-012	高尾	淡路市	岩屋	高尾	0.216
226-013	茶間	淡路市	岩屋	茶間	0.012
226-014	青谷	淡路市	育波	青谷	1.233
226-015	土橋	淡路市	育波	土橋	0.174
226-016	近江ノ谷	淡路市	育波	近江ノ谷	1.056
226-017	菖浦ヶ瀬	淡路市	斗ノ内	菖浦ヶ瀬	0.9
226-018	宝蔵寺裏(1)	淡路市	生田畑	北谷	0.102
226-019	宝蔵寺裏(2)	淡路市	生田畑	滝ノ平	0.387
226-020	大戸	淡路市	黒谷	大戸	0.192
226-021	常隆寺横	淡路市	久野々	谷山	0.324
226-022	隠ヶ里	淡路市	小田	隠ヶ里	1.017
226-023	左右谷	淡路市	富島	左右谷	0.072
226-024	小松原(1)	淡路市	野島墓浦	小松原	0.192
226-025	小松原(2)	淡路市	野島墓浦	小松原	0.156
226-026	野島墓浦	淡路市	野島墓浦	炭釜	0.09
226-027	大谷(1)	淡路市	野島轟木	大谷	0.072
226-028	大谷(2)	淡路市	野島轟木	大谷	0.09
226-029	大谷(3)	淡路市	野島轟木	大谷	0.018
226-030	大谷(4)	淡路市	野島江崎	大谷	0.333
226-031	小磯	淡路市	野島江崎	小磯	0.294
226-032	野島江崎	淡路市	野島江崎	野島江崎	0.189
226-033	常隆寺(1)	淡路市	久野々	常隆寺	2.847
226-034	常隆寺(2)	淡路市	久野々	常隆寺	0.81
226-035	文蔵	淡路市	新村	文蔵	0.018
226-036	穴口	淡路市	尾崎	穴口	0.306
226-037	大木谷	淡路市	尾崎	大木谷	0.456

崩壊土砂流出危険地区

箇所番号	地区名	市町村名 (区入り)	大字	字	危険地区 面積
226-038	枯木(2)	淡路市	尾崎	枯木	0.372
226-039	枯木(1)	淡路市	尾崎	枯木	0.192
226-040	枯木	淡路市	尾崎	枯木	0.132
226-041	小井	淡路市	釜口	小井	1.521
226-042	野田	淡路市	釜口	野田	0.423
226-043	上畑	淡路市	釜口	上畑	0.927
226-044	里(1)	淡路市	釜口	里	0.522
226-045	里(2)	淡路市	釜口	里	0.132
226-046	里(3)	淡路市	釜口	里	0.186
226-047	楠本東	淡路市	楠本	美良谷	0.06
226-048	美良谷	淡路市	楠本	美良谷	0.246
226-049	大阪	淡路市	楠本	大阪	0.54
226-050	小磯(2)	淡路市	野島江崎	小磯	0.4212
226-051	箱石	淡路市	室津	箱石	0.135
226-052	撫	淡路市	室津	撫	0.189
226-053	本四(4)	淡路市	尾崎	枯木	0.306
226-054	本四(7)	淡路市	尾崎	枯木	0.027
226-055	本四(8)	淡路市	尾崎	枯木	0.216
226-056	穴口(2)	淡路市	尾崎	穴口	0.234
226-057	榎ヶ谷	淡路市	木曾上畑	榎ヶ谷	0.261
226-058	枯木川	淡路市	尾崎	枯木	0.3402
227-001	下谷	宍粟市	山崎町下比地	下谷	0.366
227-002	子の谷	宍粟市	山崎町下比地	子の谷	0.33
227-003	湯屋ヶ口	宍粟市	山崎町下比地	湯屋ヶ口	0.312
227-004	砂理谷	宍粟市	山崎町上比地	砂理谷	0.702
227-005	亀ヶ尾	宍粟市	山崎町金谷	亀ヶ尾	0.039
227-006	観音谷	宍粟市	山崎町段	観音谷	0.12
227-007	鎌谷	宍粟市	山崎町春安	鎌谷	0.24
227-008	大谷	宍粟市	山崎町春安	大谷	0.51
227-009	北水ヶ谷	宍粟市	山崎町木谷	北水ヶ谷	0.864
227-010	保工	宍粟市	山崎町高下	保工	0.324
227-011	間所	宍粟市	山崎町高下	間所	0.204
227-012	平	宍粟市	山崎町高下	平	0.348
227-013	皆森	宍粟市	山崎町高下	皆森	0.444
227-014	助森(1)	宍粟市	山崎町高下	助森	0.354
227-015	助森(2)	宍粟市	山崎町高下	助森	0.702
227-016	若狭	宍粟市	山崎町青木	若狭	0.936
227-017	大谷	宍粟市	山崎町土万	大谷	0.102
227-018	デンシヨボ	宍粟市	山崎町塩山	デンシヨボ	0.459
227-019	平	宍粟市	山崎町塩山	平	0.084
227-020	谷ノ奥	宍粟市	山崎町大沢	谷ノ奥	0.504
227-021	差の谷	宍粟市	山崎町大沢	差の谷	1.608
227-022	神子谷	宍粟市	山崎町塩山	神子谷	0.36
227-023	カトロ	宍粟市	山崎町土万	カトロ	0.354
227-024	高尾上山	宍粟市	山崎町土万	高尾上山	0.222
227-025	キノミ	宍粟市	山崎町土万	キノミ	0.099
227-026	ゴンゲン	宍粟市	山崎町土万	ゴンゲン	0.204

崩壊土砂流出危険地区

箇所番号	地区名	市町村名 (区入り)	大字	字	危険地区 面積
227-027	小矢野東平	宍粟市	山崎町葛根	小矢野東平	0.405
227-028	峠	宍粟市	山崎町葛根	峠	2.088
227-029	向ノ谷	宍粟市	山崎町青木	向ノ谷	0.477
227-030	井塚	宍粟市	山崎町青木	井塚	7.83
227-031	宮ノ谷	宍粟市	山崎町青木	宮ノ谷	0.621
227-032	角ヶ谷	宍粟市	山崎町青木	角ヶ谷	0.42
227-033	大谷	宍粟市	山崎町高下	大谷	0.585
227-034	広岡	宍粟市	山崎町高下	広岡	0.24
227-035	谷	宍粟市	山崎町高下	谷	0.252
227-036	米山	宍粟市	山崎町高下	米山	0.27
227-037	サコ垣内	宍粟市	山崎町上ノ	サコ垣内	0.342
227-038	外輪谷	宍粟市	山崎町市場	外輪谷	0.306
227-039	上ノ山(1)	宍粟市	山崎町加生	上ノ山	0.204
227-040	上ノ山(2)	宍粟市	山崎町門前	上ノ山	0.204
227-041	雨ヶ鼻	宍粟市	山崎町上寺	雨ヶ鼻	0.108
227-042	コニケ谷	宍粟市	山崎町下町	コニケ谷	0.369
227-043	高下	宍粟市	山崎町上牧谷	高下	0.648
227-044	西田	宍粟市	山崎町東下野	西田	0.36
227-045	矢柄	宍粟市	山崎町中野	矢柄	0.558
227-046	宮ノ元	宍粟市	山崎町中野	宮ノ元	0.396
227-047	小和田	宍粟市	山崎町上ノ	小和田	0.621
227-048	白井谷	宍粟市	山崎町上ノ	白井谷	0.765
227-049	明延	宍粟市	山崎町上ノ	明延	0.468
227-050	山ノ上	宍粟市	山崎町中野	山ノ上	1.74
227-051	権現	宍粟市	山崎町中野	権現	0.684
227-052	ナサラベ	宍粟市	山崎町東下野	ナサラベ	1.062
227-053	北畑	宍粟市	山崎町大谷	北畑	2.325
227-054	山根	宍粟市	山崎町片山	山根	0.21
227-055	谷口	宍粟市	山崎町宇野	谷口	0.654
227-056	東山	宍粟市	山崎町宇野	東山	0.228
227-057	西法師ヶ谷	宍粟市	山崎町生谷	西法師ヶ谷	1.536
227-058	西山	宍粟市	山崎町梯	西山	0.27
227-059	北山	宍粟市	山崎町梯	北山	0.306
227-060	宮山	宍粟市	山崎町五十波	宮山	0.348
227-061	奥谷	宍粟市	山崎町与位	奥谷	0.963
227-062	頃谷山	宍粟市	山崎町与位	頃谷山	2.88
227-063	北山	宍粟市	山崎町与位	北山	0.558
227-064	黒尾山	宍粟市	山崎町与位	黒尾山	1.788
227-065	トンゴネ	宍粟市	山崎町母栖	トンゴネ	0.945
227-066	本谷	宍粟市	山崎町野々上	本谷	1.416
227-067	寺谷	宍粟市	山崎町野々上	寺谷	1.068
227-068	妙見谷	宍粟市	山崎町野々上	妙見谷	0.657
227-069	カシ谷	宍粟市	山崎町岸田	カシ谷	0.312
227-070	森谷(1)	宍粟市	山崎町神谷	森谷	0.864
227-071	森谷(2)	宍粟市	山崎町神谷	森谷	0.33
227-072	寺谷	宍粟市	山崎町三谷	寺谷	1.956
227-073	ツヅラ谷	宍粟市	山崎町三谷	ツヅラ谷	0.6

崩壊土砂流出危険地区

箇所番号	地区名	市町村名 (区入り)	大字	字	危険地区 面積
227-074	上ノ山	宍粟市	山崎町川戸	上ノ山	0.297
227-075	禪師ヶ谷	宍粟市	山崎町宇原	禪師ヶ谷	0.486
227-076	西山	宍粟市	山崎町高下	西山	0.924
227-077	木野見	宍粟市	山崎町塩山	木野見	0.54
227-078	下町(1)	宍粟市	山崎町下町	戸敷	0.264
227-079	三谷(3)	宍粟市	山崎町三谷	淡路	0.8325
227-080	塩田 I	宍粟市	山崎町塩田	籠桶	0.696
227-081	下町(2)	宍粟市	山崎町下町	与泰寺	0.975
227-082	木ノ谷	宍粟市	山崎町木ノ谷	畑ノ谷	0.234
227-083	両歩谷	宍粟市	山崎町葛根	両歩谷	0.126
227-084	市場	宍粟市	山崎町土万	市場	0.06
227-085	西山	宍粟市	山崎町段	西山	0.708
227-086	権現	宍粟市	山崎町下町	権現	0.114
227-087	大沢(3)	宍粟市	山崎町大沢	大沢(3)	0.0486
227-088	塩山(4)	宍粟市	山崎町塩山	塩山(4)	0.5508
227-089	小矢野東平	宍粟市	山崎町葛根	小矢野東平	0.324
227-090	坂手	宍粟市	山崎町大谷	坂手	0.081
227-091	川戸	宍粟市	山崎町川戸	川戸	0.081
227-092	三尾	宍粟市	一宮町閨賀	三尾	1.236
227-093	上ヶ市山(1)	宍粟市	一宮町西安積	上ヶ市山	0.492
227-094	上ヶ市山(2)	宍粟市	一宮町西安積	上ヶ市山	0.468
227-095	大道山	宍粟市	一宮町西安積	大道山	2.775
227-096	松崎山	宍粟市	一宮町深河谷	松崎山	0.621
227-097	金山末	宍粟市	一宮町深河谷	金山末	0.828
227-098	下河原	宍粟市	一宮町深河谷	下河原	0.162
227-099	池田	宍粟市	一宮町西深	池田	0.576
227-100	下上ノ山	宍粟市	一宮町西深	下上ノ山	0.9
227-101	岡常	宍粟市	一宮町西深	岡常	0.396
227-102	テラタニ	宍粟市	一宮町福野	テラタニ	1.116
227-103	ウエヤマ	宍粟市	一宮町福野	ウエヤマ	1.02
227-104	西奥	宍粟市	一宮町河原田	西奥	1.392
227-105	段	宍粟市	一宮町河原田	段	0.12
227-106	石飛	宍粟市	一宮町河原田	石飛	0.246
227-107	上高下	宍粟市	一宮町公文	上高下	0.558
227-108	大畑ヶ	宍粟市	一宮町公文	大畑ヶ	0.243
227-109	肥土	宍粟市	一宮町公文	肥土	0.15
227-110	月谷	宍粟市	一宮町横山	月谷	0.603
227-111	青菜	宍粟市	一宮町倉床	青菜	4.248
227-112	生身	宍粟市	一宮町倉床	生身	1.467
227-113	奥太谷	宍粟市	一宮町黒原	奥太谷	1.332
227-114	松山	宍粟市	一宮町黒原	松山	0.204
227-115	東坂谷	宍粟市	一宮町黒原	東坂谷	0.216
227-116	丑ノ谷	宍粟市	一宮町黒原	丑ノ谷	0.936
227-117	野ノ谷	宍粟市	一宮町上岸田	野ノ谷	1.341
227-118	坂ノ谷	宍粟市	一宮町百千家満	坂ノ谷	0.9
227-119	地獄谷	宍粟市	一宮町三方町	地獄谷	1.26
227-120	井ノ谷	宍粟市	一宮町三方町	井ノ谷	0.39

崩壊土砂流出危険地区

箇所番号	地区名	市町村名 (区入り)	大字	字	危険地区 面積
227-121	大谷	宍粟市	一宮町千町	大谷	6.096
227-122	高取り	宍粟市	一宮町福知	高取り	0.567
227-123	藪	宍粟市	一宮町福知	藪	3.6126
227-124	東	宍粟市	一宮町福知	東	1.68
227-125	空	宍粟市	一宮町福知	空	1.296
227-126	梶原	宍粟市	一宮町生栖	梶原	0.621
227-127	平石	宍粟市	一宮町生栖	平石	0.747
227-128	ユリ	宍粟市	一宮町生栖	ユリ	1.8
227-129	本谷	宍粟市	一宮町安積	本谷	1.488
227-130	平戸	宍粟市	一宮町下野田	平戸	0.585
227-131	山根	宍粟市	一宮町能倉	山根	1.485
227-132	西山	宍粟市	一宮町能倉	西山	1.86
227-133	堂ヶ市	宍粟市	一宮町東河内	山田堂ヶ市	0.852
227-134	岡ノ上	宍粟市	一宮町東河内	山田岡ノ上	2.445
227-135	林	宍粟市	一宮町東河内	林	4.656
227-136	中山(1)	宍粟市	一宮町公文	中山	0.828
227-137	中山(2)	宍粟市	一宮町東河内	中山	2.256
227-138	秋曾	宍粟市	一宮町東河内	秋曾	0.792
227-139	湯ノ郷	宍粟市	一宮町安黒	湯ノ郷	0.666
227-140	福野(3)	宍粟市	一宮町福野	ヲウエガイチ	0.1305
227-141	黒原(5)	宍粟市	一宮町黒原	東坂谷	0.216
227-142	東河内(4)	宍粟市	一宮町東河内	日城	0.684
227-143	千町	宍粟市	一宮町千町	奥田谷	0.81
227-144	板屋	宍粟市	一宮町横山	板屋	0.144
227-145	下金屋	宍粟市	一宮町公文	下金屋	0.5022
227-146	塚ノ元	宍粟市	一宮町生栖	塚ノ元	0.6642
227-147	林	宍粟市	一宮町千町	林	0.1458
227-148	東坂谷(3)	宍粟市	一宮町黒原	東坂根	1.0854
227-149	岡城山	宍粟市	一宮町東市場	岡城山	0.324
227-150	能倉(2)	宍粟市	一宮町能倉	打呑口	0.972
227-151	アカタマ	宍粟市	波賀町小野	アカタマ	1.701
227-152	井ノ谷	宍粟市	波賀町小野	井ノ谷	0.054
227-153	白滝	宍粟市	波賀町安賀	白滝	0.846
227-154	一ノ谷	宍粟市	波賀町安賀	一ノ谷	0.459
227-155	ソマ谷	宍粟市	波賀町齊木	ソマ谷	1.092
227-156	宮ノ谷	宍粟市	波賀町原	宮ノ谷	0.21
227-157	三久安	宍粟市	波賀町引原	三久安	0.552
227-158	トチサコ	宍粟市	波賀町原	トチサコ	0.138
227-159	植木	宍粟市	波賀町鹿伏	植木	0.288
227-160	セイキ	宍粟市	波賀町鹿伏	セイキ	2.115
227-161	スガ町	宍粟市	波賀町戸倉	スガ町	0.162
227-162	六朗谷	宍粟市	波賀町道谷	六朗谷	2.088
227-163	町通り	宍粟市	波賀町道谷	町通り	4.428
227-164	アリヤス	宍粟市	波賀町道谷	アリヤス	0.444
227-165	惣屋敷	宍粟市	波賀町道谷	惣屋敷	1.272
227-166	奥山	宍粟市	波賀町鹿伏	奥山	1.008
227-167	モミヤマ	宍粟市	波賀町鹿伏	平桑モミヤマ	0.531

崩壊土砂流出危険地区

箇所番号	地区名	市町村名 (区入り)	大字	字	危険地区 面積
227-168	トチサコ	宍粟市	波賀町原	トチサコ	0.36
227-169	大谷	宍粟市	波賀町皆木	大谷	0.45
227-170	徳長	宍粟市	波賀町上野	徳長	0.768
227-171	大榎	宍粟市	波賀町水谷	大榎	0.48
227-172	南垣内	宍粟市	波賀町上野	南垣内	0.549
227-173	溝野山	宍粟市	波賀町谷	溝野山	0.819
227-174	平桑(1)	宍粟市	波賀町鹿伏	平桑	2.445
227-175	平桑(2)	宍粟市	波賀町鹿伏	平桑	0.456
227-176	戸倉(2)	宍粟市	波賀町戸倉	宮ノ後	0.102
227-177	上野	宍粟市	波賀町上野	下滝ヶ畑	0.045
227-178	原	宍粟市	波賀町原	大将	0.549
227-179	斉木(2)	宍粟市	波賀町斉木	ハカサカ	0.324
227-180	原(5)	宍粟市	波賀町原	ウツノミ	0.3402
227-181	ウルシ谷	宍粟市	波賀町原	ウルシ谷	0.5184
227-182	三久安	宍粟市	波賀町引原	三久安	0.5022
227-183	西谷	宍粟市	千種町七野	西谷	1.8468
227-184	清水	宍粟市	千種町室	清水	1.08
227-185	岩吹	宍粟市	千種町西山	岩吹	1.593
227-186	上ノ山	宍粟市	千種町西河内	上ノ山	0.528
227-187	寺谷	宍粟市	千種町西河内	寺谷	1.368
227-188	千ノ尾	宍粟市	千種町西河内	千ノ尾	0.264
227-189	寺谷	宍粟市	千種町河内	寺谷	0.546
227-190	テラタニ	宍粟市	千種町河内	テラタニ	1.068
227-191	川井	宍粟市	千種町河内	川井	0.426
227-192	山平	宍粟市	千種町河呂	山平	0.414
227-193	高谷	宍粟市	千種町岩野辺	高谷	0.636
227-194	室谷	宍粟市	千種町岩野辺	室谷	0.981
227-195	荒尾	宍粟市	千種町岩野辺	荒尾	0.504
227-196	揃木	宍粟市	千種町下河野	揃木	0.774
227-197	岡	宍粟市	千種町下河野	岡	0.81
227-198	下田	宍粟市	千種町下河野	下田	0.414
227-199	阿踏	宍粟市	千種町下河野	阿踏	0.486
227-200	保工	宍粟市	山崎町高下	保工	0.2754
227-201	籠桶	宍粟市	山崎町塩田	籠桶	0.06
227-202	池ノ谷	宍粟市	山崎町高下	池ノ谷	1.863
227-203	五十波	宍粟市	山崎町五十波	大畑	0.3
227-204	伊和	宍粟市	一宮町伊和	滝ノ内	1.233
227-205	戌ヶ谷	宍粟市	千種町下河野	戌ヶ谷	0.696
227-206	下モ田	宍粟市	一宮町三方町	下モ田	0.675
227-207	猶原	宍粟市	千種町下河野	猶原	0.045
227-208	竹内	宍粟市	千種町下河野	竹内	0.348
227-209	青木	宍粟市	一宮町百千家満	青木	0.51
227-210	菖蒲ヶ谷	宍粟市	一宮町百千家満	菖蒲ヶ谷	1.008
227-211	大サコ山	宍粟市	一宮町深河谷	大サコ山	0.372
227-212	水船	宍粟市	一宮町横山	水船	0.234
227-213	キドコ山1	宍粟市	一宮町福中	キドコ山1	0.189
227-214	キドコ山2	宍粟市	一宮町福中	キドコ山山	0.333

崩壊土砂流出危険地区					
箇所番号	地区名	市町村名 (区入り)	大字	字	危険地区 面積
227-215	宮ノ下	宍粟市	千種町下河野	宮ノ下	0.657
227-216	寺ノ前	宍粟市	千種町七野	寺ノ前	0.297
227-901	千草	宍粟市	千種町河呂	柳谷	0.405
228-001	馬瀬	加東市	馬瀬	北山	1.029
228-002	上鴨川(3)	加東市	上鴨川	西山ノ北	0.144
228-003	上鴨川(1)	加東市	上鴨川	北山ノ北	1.692
228-004	上鴨川(2)	加東市	上鴨川	北山	0.6
228-005	平木(1)	加東市	平木	御防伏山	0.78
228-006	平木(5)	加東市	平木	御嶽山	0.114
228-007	平木(3)	加東市	平木	御嶽山	0.696
228-008	平木(2)	加東市	平木	御嶽山	0.915
228-009	平木(4)	加東市	平木	御嶽山	0.42
228-010	下鴨川(2)	加東市	下鴨川	北山	0.282
228-011	下鴨川(1)	加東市	下鴨川	西山	0.444
228-012	上三草	加東市	上三草		0.888
228-013	下滝野(2)	加東市	下滝野	大谷	0.234
228-014	下滝野(1)	加東市	下滝野	高倉	0.873
228-015	上滝野	加東市	上滝野	奥ノ谷	1.872
228-016	曾我	加東市	曾我	鍋子	0.312
229-001	播磨塚	たつの市	揖西町竹原	播磨塚	0.378
229-002	三ノ谷	たつの市	揖西町長尾	三ノ谷	0.594
229-003	鹿ヶ谷	たつの市	揖西町長尾	鹿ヶ谷	0.63
229-004	大蔵内奥山(1)	たつの市	揖西町小犬丸	大蔵内奥山	0.612
229-005	大蔵内中谷	たつの市	揖西町小犬丸	大蔵内中谷	0.168
229-006	大蔵内奥山(2)	たつの市	揖西町小犬丸	大蔵内奥山	0.12
229-007	大行奥山	たつの市	揖西町小犬丸	大行奥山	0.486
229-008	野山	たつの市	龍野町北龍野	野山	0.828
229-009	東山(1)	たつの市	龍野町島田	東山	0.207
229-010	東山(2)	たつの市	龍野町島田	東山	0.12
229-011	東垣内	たつの市	龍野町中井	東垣内	0.318
229-012	小神	たつの市	揖西町小神	東山	0.138
229-013	スゲノ谷	たつの市	新宮町下筋原	スゲノ谷	0.192
229-014	笠谷	たつの市	新宮町下筋原	笠谷	0.096
229-015	向山	たつの市	新宮町角亀	向山	0.516
229-016	南谷	たつの市	新宮町善定	南谷	0.228
229-017	栃原	たつの市	新宮町栗町	栃原	2.172
229-018	山本	たつの市	新宮町牧	山本	0.276
229-019	イラ谷	たつの市	新宮町奥小屋	イラ谷	1.512
229-020	桃木谷	たつの市	新宮町牧	桃木谷	0.297
229-021	鎌	たつの市	新宮町鍛冶屋	鎌	0.684
229-022	西河内北山	たつの市	新宮町千本	西河内北山	0.864
229-023	北山	たつの市	新宮町千本	北山	0.234
229-024	朝山	たつの市	新宮町平野	朝山	0.45
229-025	大寺	たつの市	新宮町宮内	大寺	0.276
229-026	入住	たつの市	新宮町上笹	入住	1.116
229-027	北山	たつの市	新宮町下笹	北山	1.392
229-028	東山(1)	たつの市	新宮町下笹	東山	0.684

崩壊土砂流出危険地区

箇所番号	地区名	市町村名 (区入り)	大字	字	危険地区 面積
229-029	東山(2)	たつの市	新宮町下野	東山	0.675
229-030	小松谷	たつの市	新宮町牧	小松谷	0.576
229-031	沢田谷	たつの市	新宮町牧	沢田谷	0.186
229-032	坂口	たつの市	新宮町牧	坂口	0.726
229-033	赤イ谷	たつの市	新宮町牧	赤イ谷	0.354
229-034	西山	たつの市	新宮町牧	西山	0.144
229-035	奥山(2)	たつの市	揖保川町馬場	奥山	0.081
229-036	奥山(1)	たつの市	揖保川町馬場	奥山	0.423
229-037	山王	たつの市	揖保川町正条	山王	0.258
229-038	中山	たつの市	揖保川町山津屋	中山	0.306
229-039	西溝ヶ谷	たつの市	御津町岩見	西溝ヶ谷	0.282
229-040	荒戸	たつの市	御津町室津	荒戸	0.39
229-041	尼谷	たつの市	御津町室津	尼谷	0.318
229-042	笹谷	たつの市	新宮町牧	笹谷	1.14
229-043	入野	たつの市	神岡町入野	奥山	0.27
229-044	福田	たつの市	誉田町福田	笹山	0.45
229-045	中垣内	たつの市	揖西町中垣内	奥池乙	0.405
229-046	能地	たつの市	新宮町能地	横松山	0.432
301-001	差組	猪名川町	差組		0.114
301-002	登尾川	猪名川町	肝川		1.485
301-003	一ノ谷	猪名川町	銀山		0.324
301-004	川床川(1)	猪名川町	万善		0.126
301-005	川床川(2)	猪名川町	万善		0.171
301-006	林川	猪名川町	木津		0.084
301-007	前谷川	猪名川町	清水		0.84
301-008	尾花橋	猪名川町	清水東		0.21
301-009	松山寺	猪名川町	島		0.174
301-010	島川	猪名川町	島		1.998
301-011	西軽井沢	猪名川町	杉生	大野	0.426
301-012	不動橋下	猪名川町	杉生	奥山	0.192
301-013	杉生新田(1)	猪名川町	杉生	奥山	0.3
301-014	杉生新田(2)	猪名川町	杉生	奥山	0.531
301-015	杉生新田(3)	猪名川町	杉生	奥山	1.665
301-016	西方寺	猪名川町	清水東		0.639
301-017	笹尾	猪名川町	笹尾		1.935
301-018	栃原	猪名川町	栃原		0.162
301-019	仁部	猪名川町	槻並		0.312
301-020	普賢寺	猪名川町	上阿古谷		0.06
301-021	民田(1)	猪名川町	民田		0.027
301-022	民田(2)	猪名川町	民田		0.18
301-023	千軒橋	猪名川町	民田		0.576
365-001	曾我井(4)	多可町	中区曾我井	徳部野原	1.872
365-002	曾我井(3)	多可町	中区曾我井	フロカ谷	1.2
365-003	曾我井(2)	多可町	中区曾我井	大谷	0.72
365-004	曾我井(1)	多可町	中区曾我井	ススガ谷	0.288
365-005	茂利	多可町	中区茂利	小屋ノ谷	0.21
365-006	徳畑(3)	多可町	中区徳畑	水木谷	0.705

崩壊土砂流出危険地区

箇所番号	地区名	市町村名 (区入り)	大字	字	危険地区 面積
365-007	徳畑(1)	多可町	中区徳畑	シャノ谷	1.056
365-008	徳畑(2)	多可町	中区徳畑	長尾谷	0.486
365-009	徳畑(4)	多可町	中区徳畑	栃谷	0.228
365-010	徳畑(5)	多可町	中区徳畑	池ノ谷	0.111
365-011	徳畑(6)	多可町	中区徳畑		0.162
365-012	奥中(1)	多可町	中区奥中	トシノ奥	0.528
365-013	奥中(2)	多可町	中区奥中	ドフドコ山	0.12
365-014	奥中(3)	多可町	中区奥中	トスノシリ	0.735
365-015	高岸(2)	多可町	中区高岸	茨谷	1.617
365-016	高岸(1)	多可町	中区高岸	西山	0.69
365-017	東山	多可町	中区東山	村上西山	0.36
365-018	安楽田	多可町	中区安楽田	妙見山	4.176
365-019	牧野(2)	多可町	中区牧野	入角山	2.736
365-020	牧野(1)	多可町	中区牧野	入角山	1.005
365-021	牧野(3)	多可町	中区牧野	入角山	3.87
365-022	牧野(4)	多可町	中区牧野	入角山	1.593
365-023	牧野(5)	多可町	中区牧野	入角山	0.81
365-024	鍛冶屋(1)	多可町	中区鍛冶屋	ヨコサカ	3.9
365-025	鍛冶屋(2)	多可町	中区鍛冶屋	ヨコサカ	0.432
365-026	間子(1)	多可町	中区間子		0.738
365-027	間子(2)	多可町	中区間子	浅香山	1.584
365-028	西安田(1)	多可町	中区西安田	宮ヶ谷山	1.536
365-029	西安田(2)	多可町	中区西安田	長坂山	0.804
365-030	西安田(3)	多可町	中区西安田	長坂山	1.14
365-031	西安田(4)	多可町	中区西安田	西ヶ音	2.376
365-032	中安田(2)	多可町	中区中安田	田音ヶ山	0.936
365-033	西安田(5)	多可町	中区西安田	東音ヶ山	2.034
365-034	中安田(2)	多可町	中区中安田	東北山	0.459
365-035	東安田(2)	多可町	中区東安田	西北山	0.984
365-036	東安田(1)	多可町	中区東安田	豊倉	1.38
365-037	森本	多可町	中区森本	大谷	1.152
365-038	牧野(6)	多可町	中区牧野	入角山	0.585
365-039	牧野(7)	多可町	中区牧野	入角山	0.441
365-040	山野部(2)	多可町	加美区山野部	蛭谷	1.05
365-041	山野部(7)	多可町	加美区山野部	井船山	3.168
365-042	山野部(6)	多可町	加美区山野部	東山	0.558
365-043	山野部(5)	多可町	加美区山野部	東山	0.306
365-044	山野部(4)	多可町	加美区山野部	東山	1.344
365-045	山野部(3)	多可町	加美区山野部	南谷	2.76
365-046	山野部(1)	多可町	加美区山野部	南谷	1.968
365-047	西脇(3)	多可町	加美区西脇	北高屋	0.024
365-048	西脇(2)	多可町	加美区西脇	老のホトコロ	0.72
365-049	西脇(1)	多可町	加美区西脇	老のホトコロ	0.12
365-050	的場(1)	多可町	加美区的場	大谷	0.9
365-051	的場(2)	多可町	加美区的場	山の畑	0.84
365-052	奥荒田(5)	多可町	加美区奥荒田	岩ノ部	0.792
365-053	奥荒田(6)	多可町	加美区奥荒田	三シ森	0.885

崩壊土砂流出危険地区

箇所番号	地区名	市町村名 (区入り)	大字	字	危険地区 面積
365-054	奥荒田(7)	多可町	加美区奥荒田		1.314
365-055	奥荒田(4)	多可町	加美区奥荒田	奥山	2.4
365-056	奥荒田(3)	多可町	加美区奥荒田	奥山	2.568
365-057	奥荒田(2)	多可町	加美区奥荒田	奥山	1.476
365-058	奥荒田(1)	多可町	加美区奥荒田	奥山	0.918
365-059	奥山(2)	多可町	加美区奥荒田	奥山(2)	0.768
365-060	奥山(1)	多可町	加美区奥荒田	奥山(1)	1.47
365-061	奥荒田(8)	多可町	加美区奥荒田	奥山	3.264
365-062	多田(1)	多可町	加美区多田	宮前	5.82
365-063	棚釜(3)	多可町	加美区棚釜	東山	0.774
365-064	棚釜(2)	多可町	加美区棚釜	東山	0.912
365-065	棚釜(1)	多可町	加美区棚釜	東山	1.05
365-066	岩座神(2)	多可町	加美区岩座神	西山	1.884
365-067	岩座神(1)	多可町	加美区岩座神	東山	2.895
365-068	三谷(1)	多可町	加美区三谷	惣山	3.864
365-069	三谷(2)	多可町	加美区三谷		0.954
365-070	市原	多可町	加美区市原	西の山	2.724
365-071	西山	多可町	加美区西山	滝谷	0.765
365-072	轟	多可町	加美区轟	深谷山	3.096
365-073	清水(3)	多可町	加美区清水	大小谷	0.528
365-074	清水(2)	多可町	加美区清水	崎船山	8.964
365-075	清水(1)	多可町	加美区清水	崎船山	1.776
365-076	鳥羽(2)	多可町	加美区鳥羽	森垣内	1.566
365-077	鳥羽(1)	多可町	加美区鳥羽	えり松	3.96
365-078	山寄上(2)	多可町	加美区山寄上	オリト	1.125
365-079	山寄上(1)	多可町	加美区山寄上	オリト	2.52
365-080	山寄上(5)	多可町	加美区山寄上	オリト	1.035
365-081	山寄上(7)	多可町	加美区山寄上		1.368
365-082	山寄上(3)	多可町	加美区山寄上	下嶋	5.856
365-083	山寄上(6)	多可町	加美区山寄上	下嶋	0.435
365-084	山寄上(4)	多可町	加美区山寄上	下嶋	0.714
365-085	鳥羽(3)	多可町	加美区鳥羽	火の谷	1.92
365-086	鳥羽(4)	多可町	加美区鳥羽	火の谷	2.445
365-087	鳥羽(5)	多可町	加美区鳥羽	竜ヶ谷	1.92
365-088	小町	多可町	加美区鳥羽	小町	1.746
365-089	清水(4)	多可町	加美区清水	湯風呂谷	4.68
365-090	丹治(1)	多可町	加美区丹治	上道	7.32
365-091	箸荷(1)	多可町	加美区箸荷	小野山	1.08
365-092	箸荷(2)	多可町	加美区箸荷	小野山	1.062
365-093	門村(1)	多可町	加美区門村	楽師田	0.54
365-094	門村(2)	多可町	加美区門村	楽師田	0.9
365-095	奥豊部	多可町	加美区奥豊部	垣内	0.96
365-096	観音寺(1)	多可町	加美区観音寺	北山	1.305
365-097	観音寺(2)	多可町	加美区観音寺	坪ヶ谷	1.26
365-098	豊部(1)	多可町	加美区豊部	奥垣内	2.376
365-099	豊部(2)	多可町	加美区豊部	柏谷	1.245
365-100	豊部(3)	多可町	加美区豊部	兵谷口	0.216

崩壊土砂流出危険地区

箇所番号	地区名	市町村名 (区入り)	大字	字	危険地区 面積
365-101	豊部(4)	多可町	加美区豊部	寺谷口	1.056
365-102	豊部(5)	多可町	加美区豊部	桧堂	0.984
365-103	多田(2)	多可町	加美区多田	久留寿	0.504
365-104	多田(3)	多可町	加美区多田	久留寿	1.53
365-105	豊部(6)	多可町	加美区豊部	久保ヶ谷	0.63
365-106	豊部(7)	多可町	加美区豊部	久保ヶ谷	0.084
365-107	豊部(8)	多可町	加美区豊部	フシヨ谷	3.39
365-108	熊野部	多可町	加美区熊野部	向山	2.496
365-109	多田(4)	多可町	加美区多田	宮前	0.222
365-110	奥荒田(9)	多可町	加美区奥荒田	奥山	0.072
365-111	多田(5)	多可町	加美区多田	宮前	0.144
365-112	丹治(2)	多可町	加美区丹治	上道	0.354
365-113	豊部(9)	多可町	加美区豊部	案田河原	0.531
365-114	山寄上(8)	多可町	加美区山寄上	オリト	0.162
365-115	箸荷(3)	多可町	加美区箸荷	小野山	0.2268
365-116	多田(6)	多可町	加美区多田	宮前	1.296
365-117	柳山寺(3)	多可町	八千代区大和	柳山寺 梨谷	0.822
365-118	柳山寺(2)	多可町	八千代区大和	柳山寺町谷	0.261
365-119	柳山寺(1)	多可町	八千代区大和	柳山寺政鍛冶屋	0.54
365-120	中野間(2)	多可町	八千代区中野間	門下	0.972
365-121	大和(6)	多可町	八千代区大和	観音山	0.006
365-122	駐在所前	多可町	八千代区大和	柳山寺	0.495
365-123	大和(5)	多可町	八千代区大和	太郎大夫谷	0.36
365-124	大和(4)	多可町	八千代区大和	東内脇	0.3
365-125	大和(3)	多可町	八千代区大和	社谷	0.246
365-126	中三原(2)	多可町	八千代区大和	中三原東谷	0.117
365-127	中三原(1)	多可町	八千代区大和	中三原西谷	0.594
365-128	大和(2)	多可町	八千代区大和	北垣内	0.54
365-129	大和(1)	多可町	八千代区大和	スソソ谷	0.312
365-130	大屋(5)	多可町	八千代区大屋	笠形山	3.672
365-131	大屋(6)	多可町	八千代区大屋	西内山	1.41
365-132	大屋(2)	多可町	八千代区大屋	山ノ下	3.405
365-133	大屋(3)	多可町	八千代区大屋	山ノ下	0.825
365-134	大屋(4)	多可町	八千代区大屋	山ノ下	1.302
365-135	大屋(7)	多可町	八千代区大屋	東長野山	1.098
365-136	大屋(8)	多可町	八千代区大屋	東長野山	0.636
365-137	大屋(9)	多可町	八千代区大屋	東長野山	0.72
365-138	大屋(10)	多可町	八千代区大屋	東内山	0.558
365-139	坂本(1)	多可町	八千代区坂本	カイソウ林	0.42
365-140	坂本(2)	多可町	八千代区坂本	宮床林	0.828
365-141	下村(1)	多可町	八千代区下村	南スゴ谷	2.472
365-142	中村	多可町	八千代区中村	西ノ垣内	0.348
365-143	下村(2)	多可町	八千代区下村	西山	0.24
365-144	下村(3)	多可町	八千代区下村	オリエ谷	1.422
365-145	下村(4)	多可町	八千代区下村	オリエ谷	0.66
365-146	門田	多可町	八千代区門田	野原	3.63
365-147	赤坂(2)	多可町	八千代区赤坂	奥山	2.04

崩壊土砂流出危険地区					
箇所番号	地区名	市町村名 (区入り)	大字	字	危険地区 面積
365-148	赤坂(1)	多可町	八千代区赤坂	谷ノ口	0.75
365-149	俵田(2)	多可町	八千代区俵田	西林	1.44
365-150	俵田(1)	多可町	八千代区俵田	亀ヶ谷	0.516
365-151	仕出原(1)	多可町	八千代区仕出原		0.975
365-152	仕出原(2)	多可町	八千代区仕出原	大谷	1.665
365-153	中野間(1)	多可町	八千代区中野間	門下	0.528
365-154	下三原	多可町	八千代区大和	下三原平ヶ谷	0.81
365-155	川西	多可町	八千代区中野間	川西	0.66
365-156	下野間(1)	多可町	八千代区下野間	野田	0.693
365-157	下野間(2)	多可町	八千代区下野間	野田	1.188
365-158	下野間(3)	多可町	八千代区下野間	野口	0.603
365-159	下野間(4)	多可町	八千代区下野間	深田	0.414
365-160	下野間(5)	多可町	八千代区下野間	亀ヶ谷	0.864
365-161	善光寺	多可町	中区東安田	善光寺山	0.198
365-162	赤坂(3)	多可町	八千代区赤坂	川原田	0.468
442-001	坂戸	市川町	坂戸	扇子畑	0.828
442-002	奥(1)	市川町	奥	イノオカ	0.6642
442-003	奥(2)	市川町	奥	尾崎谷	1.17
442-004	奥(3)	市川町	奥	西谷	2.163
442-005	奥(4)	市川町	奥	尾市	3.66
442-006	谷(1)	市川町	谷	窪谷	0.651
442-007	谷(2)	市川町	谷	谷山	1.197
442-008	谷(3)	市川町	谷	谷山	2.07
442-009	谷(4)	市川町	谷	谷山	2.13
442-010	谷(5)	市川町	谷	谷	1.98
442-011	谷(6)	市川町	谷	谷山	3.06
442-012	谷(7)	市川町	谷	横倉	0.888
442-013	鶴居(1)	市川町	鶴居	西山乙	0.987
442-014	鶴居(2)	市川町	鶴居	段谷	1.092
442-015	美佐(1)	市川町	鶴居	櫻ヶ谷	4.995
442-016	鶴居(3)	市川町	美佐	大ウツロギ	1.416
442-017	美佐(2)	市川町	美佐	丸山	1.029
442-018	屋形(1)	市川町	屋形	初鹿野	1.566
442-019	屋形(2)	市川町	屋形	奥垣内	1.197
442-020	浅野(1)	市川町	浅野	大原山	0.846
442-021	浅野(2)	市川町	浅野	孫谷	0.06
442-022	浅野(3)	市川町	浅野	苜谷	1.11
442-023	小畑(1)	市川町	小畑	西小畑奥山	3.42
442-024	小畑(2)	市川町	小畑	奥山	1.764
442-025	小畑(3)	市川町	小畑	奥山	1.41
442-026	浅野(4)	市川町	浅野	奥谷	1.044
442-027	西川辺	市川町	西川辺	小谷	0.375
442-028	下瀬加(1)	市川町	下瀬加	西山	1.8
442-029	上瀬加	市川町	上瀬加	西押谷	0.987
442-030	下牛尾(1)	市川町	下牛尾	日原奥山西要谷	1.26
442-031	小畑(4)	市川町	小畑	御船奥山	1.407
442-032	下牛尾(2)	市川町	下牛尾	日原奥山東	1.743

崩壊土砂流出危険地区

箇所番号	地区名	市町村名 (区入り)	大字	字	危険地区 面積
442-033	下牛尾(3)	市川町	下牛尾	宝谷	0.735
442-034	下牛尾(4)	市川町	下牛尾	宝谷	2.7
442-035	下牛尾(5)	市川町	下牛尾	西山	2.394
442-036	下牛尾(6)	市川町	下牛尾	河内	0.51
442-037	下牛尾(7)	市川町	下牛尾	河内	1.41
442-038	下牛尾(8)	市川町	下牛尾	河内西山	1.197
442-039	下牛尾(9)	市川町	下牛尾	古屋敷山	0.45
442-040	下牛尾(10)	市川町	下牛尾	河内奥山東	10.368
442-041	上牛尾(1)	市川町	上牛尾	小尾谷	0.966
442-042	下牛尾(11)	市川町	下牛尾	小舟	0.72
442-043	上牛尾(2)	市川町	上牛尾	西尾花谷	1.05
442-044	上牛尾(3)	市川町	上牛尾	東尾花谷	1.095
442-045	上牛尾(4)	市川町	上牛尾	屋ジロペロ	2.97
442-046	上牛尾(5)	市川町	上牛尾	堂ヶ谷	1.005
442-047	上牛尾(6)	市川町	上牛尾	居屋谷	0.9
442-048	上牛尾(7)	市川町	上牛尾	高岸	0.171
442-049	上牛尾(8)	市川町	上牛尾	牛谷	1.044
442-050	上牛尾(9)	市川町	上牛尾	岩戸奥山	1.365
442-051	上牛尾(10)	市川町	上牛尾	岩戸奥山	1.17
442-052	上牛尾(11)	市川町	上牛尾	岩戸奥山	1.065
442-053	上牛尾(12)	市川町	上牛尾	阪の谷甲,乙	0.81
442-054	上牛尾(13)	市川町	上牛尾	寺谷	1.548
442-055	上牛尾(14)	市川町	上牛尾	野々谷	1.491
442-056	下中尾(12)	市川町	下牛尾	狭山北奥山	0.6
442-057	下瀬加(2)	市川町	下瀬加	長尾谷	1.449
442-058	下瀬加(3)	市川町	下瀬加	御殿谷	3.3
442-059	下瀬加(4)	市川町	下瀬加	御殿谷	0.312
442-060	保喜	市川町	保喜		0.825
442-061	下牛尾(12)	市川町	下牛尾	仙玉	0.15
442-062	下牛尾(13)	市川町	下牛尾	北奥山	0.078
442-063	下牛尾(14)	市川町	下牛尾	忍辱奥山北	0.558
443-001	高岡(1)	福崎町	高岡	三ノ谷	1.428
443-002	高岡(2)	福崎町	高岡	峠山	2.142
443-003	田口(1)	福崎町	田口	妙見	0.459
443-004	高岡(3)	福崎町	高岡	三谷奥	1.392
443-005	田口(2)	福崎町	田口	西谷北尾	1.365
443-006	田口(3)	福崎町	田口	奥山	4.2
443-007	田口(4)	福崎町	田口	高畑	2.268
443-008	田口(5)	福崎町	田口	井津奥	0.714
443-009	福田(1)	福崎町	福田	松山	0.777
443-010	福田(2)	福崎町	福田	東大谷	0.609
443-011	山崎	福崎町	山崎	ウマドコ	0.861
443-012	西田原	福崎町	西田原	中ノ谷	1.029
443-013	東田原(1)	福崎町	東田原	カラ谷	0.756
443-014	東田原(2)	福崎町	東田原	北浦谷	0.888
443-015	東田原(3)	福崎町	東田原	北浦谷	0.777
443-016	東田原(4)	福崎町	東田原	北浦谷	0.756

崩壊土砂流出危険地区

箇所番号	地区名	市町村名 (区入り)	大字	字	危険地区 面積
443-017	東田原(5)	福崎町	東田原	北浦谷	1.05
443-018	東田原(6)	福崎町	東田原	北浦谷	0.99
443-019	東田原(7)	福崎町	東田原	大歳谷	0.486
443-020	東田原(8)	福崎町	東田原	北浦谷	1.155
443-021	大貫(1)	福崎町	大貫	亀坪谷	1.224
443-022	大貫(2)	福崎町	大貫	亀坪谷	2.088
443-023	八千種(1)	福崎町	八千種	野谷	0.714
443-024	八千種(2)	福崎町	八千種	馬瀬	0.651
443-025	八千種(3)	福崎町	八千種	ズエ谷	0.882
446-001	柏尾(1)	神河町	柏尾	滝ノ奥	1.17
446-002	柏尾(2)	神河町	柏尾	深谷	0.48
446-003	東柏尾(1)	神河町	東柏尾	いしろ谷	0.825
446-004	東柏尾(2)	神河町	東柏尾	宮ノ谷	1.395
446-005	東柏尾(3)	神河町	東柏尾	市場山	2.04
446-006	杉(1)	神河町	杉	入炭	5.49
446-007	杉(2)	神河町	杉		4.62
446-008	大山(1)	神河町	大山	小谷	5.076
446-009	大山(2)	神河町	大山		1.356
446-010	猪篠(1)	神河町	猪篠	今西	1.368
446-011	猪篠(2)	神河町	猪篠	西山	3.24
446-012	猪篠(3)	神河町	猪篠	峠	2.79
446-013	猪篠(4)	神河町	猪篠	奥山	0.96
446-014	猪篠(5)	神河町	猪篠	堂山	4.134
446-015	猪篠(6)	神河町	猪篠	奥山	5.7
446-016	越知(1)	神河町	越知	深ダワ	3.3
446-017	猪篠(7)	神河町	猪篠	東山田	2.28
446-018	大山(3)	神河町	大山	宮谷	0.93
446-019	大山(4)	神河町	大山	中尾	5.652
446-020	山田	神河町	山田	中野	7.128
446-021	根宇野1	神河町	山田	根宇野	1.68
446-022	根宇野2	神河町	根宇野	西次岩	6.81
446-023	根宇野(3)	神河町	根宇野	宮の尾	5.28
446-024	岩屋(1)	神河町	岩屋	宮ノ谷	0.87
446-025	越知(2)	神河町	越知		0.5184
446-026	越知(3)	神河町	越知	荒田垣内	0.63
446-027	越知(4)	神河町	越知	加寺	2.13
446-028	大畑(1)	神河町	大畑	水井谷	3.96
446-029	大畑(2)	神河町	大畑	水井谷	2.688
446-030	作畑(1)	神河町	作畑	長谷	3.36
446-031	新田(1)	神河町	新田	上垣内	1.485
446-032	新田(2)	神河町	新田	セントアニノキ	1.56
446-033	新田(3)	神河町	新田	火打原	3.6
446-034	新田(4)	神河町	新田	水無し	0.936
446-035	新田(5)	神河町	新田		1.953
446-036	作畑(2)	神河町	作畑	持谷	4.56
446-037	作畑(3)	神河町	作畑	俵野	2.7
446-038	作畑(4)	神河町	作畑	火釜	2.13

崩壊土砂流出危険地区					
箇所番号	地区名	市町村名 (区入り)	大字	字	危険地区 面積
446-039	大畑(3)	神河町	大畑	谷山	6.87
446-040	大畑(4)	神河町	大畑	南山	3.27
446-041	岩屋(2)	神河町	岩屋	福岩	1.56
446-042	根宇野(4)	神河町	根宇野	明神谷	6.501
446-043	根宇野(5)	神河町	根宇野	大滑	5.082
446-044	根宇野(6)	神河町	根宇野	大滑	1.827
446-045	根宇野(7)	神河町	根宇野	太代尾	0.63
446-046	根宇野(8)	神河町	根宇野	笠形山	3.5802
446-047	中村(1)	神河町	中村	大滑	5.37
446-048	中村(2)	神河町	中村	城山	2.448
446-049	福本	神河町	福本	十里谷	2.01
446-050	作畑	神河町	作畑	浅ヶ谷	2.448
446-051	福本3	神河町	福本	中茶屋山	0.126
446-052	越知5	神河町	越知	大蔵	2.919
446-053	吉富1	神河町	吉富	烧ヶ谷	1.116
446-054	吉富2	神河町	吉富	イギロ	0.444
446-055	吉富3	神河町	吉富	ナメヲ	0.456
446-056	新田(6)	神河町	新田	俵野	0.3564
446-057	新野(1)	神河町	新野	内山	2.712
446-058	新野(2)	神河町	新野	二ガ谷	0.648
446-059	新野(3)	神河町	新野	大谷山	1.395
446-060	比延	神河町	比延	本条	4.725
446-061	上岩	神河町	上岩		5.148
446-062	高朝田(1)	神河町	高朝田	奥山	4.29
446-063	高潮田2	神河町	高朝田	高ノ尾	4.686
446-064	宮野1	神河町	宮野	岩ヶ谷	12.6
446-065	宮野(2)	神河町	宮野	東山	1.35
446-066	南小田(1)	神河町	南小田	片岡谷	0.525
446-067	南小田(2)	神河町	南小田	本谷	1.824
446-068	南小田(3)	神河町	南小田	和入道	1.566
446-069	南小田(4)	神河町	南小田	和入道	1.635
446-070	南小田(5)	神河町	南小田	和入道	0.012
446-071	南小田(6)	神河町	南小田	榊谷	5.19
446-072	上小田(1)	神河町	上小田	ヲソ谷	1.5
446-073	上小田(2)	神河町	上小田	ヲソ谷	2.178
446-074	上小田(3)	神河町	上小田	ヲソ谷	4.44
446-075	上小田(4)	神河町	上小田	向イ山	4.41
446-076	上小田(5)	神河町	上小田		2.664
446-077	上小田(6)	神河町	上小田	大畑	1.176
446-078	上小田(7)	神河町	上小田	大畑	3.57
446-079	上小田(8)	神河町	上小田	久保	0.42
446-080	上小田(9)	神河町	上小田	上ノ山	0.7776
446-081	上小田(10)	神河町	上小田	宮ノ谷	1.056
446-082	上小田(11)	神河町	上小田	尾原	2.55
446-083	南小田(7)	神河町	南小田	東山	0.18
446-084	南小田(8)	神河町	南小田	東山	0.915
446-085	淵	神河町	淵	石穴	1.224

崩壊土砂流出危険地区

箇所番号	地区名	市町村名 (区入り)	大字	字	危険地区 面積
446-086	南小田(9)	神河町	南小田	古屋敷	0.945
446-087	南小田(10)	神河町	南小田	庚申谷	1.272
446-088	高朝田(3)	神河町	高朝田	滝山	1.704
446-089	高朝田(4)	神河町	高朝田	奥ノ谷	0.66
446-090	寺前	神河町	寺前	城山	2.55
446-091	鍛冶(1)	神河町	鍛冶		0.33
446-092	鍛冶(2)	神河町	鍛冶	西山根	1.155
446-093	大河(1)	神河町	大河	西山	1.488
446-094	大河(2)	神河町	大河	ミクゴ	3.9
446-095	長谷(1)	神河町	長谷	狐場	1.032
446-096	長谷(2)	神河町	長谷	狐場	1.056
446-097	長谷(3)	神河町	長谷	カラ谷	1.17
446-098	長谷(4)	神河町	長谷	ムク谷	2.31
446-099	川上(1)	神河町	川上	犬山	3.06
446-100	川上(2)	神河町	川上	オノセ谷	5.01
446-101	川上(3)	神河町	川上	小屋ヶ谷	1.23
446-102	川上(4)	神河町	川上	ハタギリ	3.69
446-103	川上(5)	神河町	川上	寺谷	0.69
446-104	川上(6)	神河町	川上	チメラ谷	3.99
446-105	川上(7)	神河町	川上	シキオドシ	4.32
446-106	川上(8)	神河町	川上	石ノ元	1.11
446-107	川上(9)	神河町	川上	水谷	2.058
446-108	川上(10)	神河町	川上	入スミ	1.74
446-109	川上(11)	神河町	川上	片角	1.464
446-110	川上(12)	神河町	川上	東ハラジ	1.68
446-111	長谷(5)	神河町	長谷	滝谷	4.29
446-112	長谷(6)	神河町	長谷	滝谷	0.456
446-113	長谷(7)	神河町	長谷	奥林	1.44
446-114	南小田(11)	神河町	南小田	石原	1.98
446-115	長谷(8)	神河町	長谷	梅ヶ谷	3.72
446-116	大河(3)	神河町	大河	箱殿畠	8.736
446-117	川上(13)	神河町	川上	オノセ谷	1.134
446-118	新野(4)	神河町	新野	小谷	0.5184
446-119	長谷(9)	神河町	長谷	本谷	0.9
446-120	長谷	神河町	長谷	タカム子	0.765
446-121	岩屋	神河町	岩屋	馬淵	0.873
446-122	東柏尾	神河町	東柏尾	市場山	0.693
446-123	福本	神河町	福本	久保谷	0.348
446-124	大山	神河町	大山	大谷	2.5596
446-125	中村(3)	神河町	中村	横谷	0.288
446-126	中村(4)	神河町	中村	トカノ尾	0.816
446-127	大山(6)	神河町	大山	間谷	0.522
446-128	大河(3)	神河町	大河	東山	0.528
446-129	川上(14)	神河町	川上	ハタギリ	0.405
464-001	壇特山	太子町	東出	壇特山	0.216
464-002	裏ノ谷	太子町	上太田	裏ノ谷	0.603
464-003	奥ノ谷	太子町	原	奥ノ谷	0.198

崩壊土砂流出危険地区					
箇所番号	地区名	市町村名 (区入り)	大字	字	危険地区 面積
464-004	前山(1)	太子町	原	前山	0.144
464-005	前山(2)	太子町	原	前山	0.18
464-006	イロリバタ	太子町	広坂	イロリバタ	0.33
464-007	ヒナサイ山	太子町	原	ヒサナイ山	0.18
481-001	木の目谷	上郡町	竹万	木の目谷	0.513
481-002	オバガ谷	上郡町	竹万	オバガ谷	0.27
481-003	堂ノ奥	上郡町	竹万	堂ノ奥	0.198
481-004	中ノ谷	上郡町	山野里	中ノ谷	0.504
481-005	平野	上郡町	山野里	平野	0.372
481-006	大谷(3)	上郡町	栗原	大谷	0.78
481-007	宗末	上郡町	高山	宗末	0.168
481-008	平倉	上郡町	八保	平倉	0.84
481-009	肥谷	上郡町	高山	肥谷	0.378
481-010	大谷(2)	上郡町	高山	大谷	0.72
481-011	一ノ木谷	上郡町	高山	一ノ木谷	0.477
481-012	長尾	上郡町	八保	長尾	0.504
481-013	宮ノ尾	上郡町	八保	宮ノ尾	0.531
481-014	釜ヶ谷	上郡町	船坂	釜ヶ谷	0.27
481-015	湯ノ脇上	上郡町	船坂	湯ノ脇上	0.672
481-016	羽山	上郡町	山野里	羽山	0.816
481-017	大谷	上郡町	岩木	大谷	1.2
481-018	カゲノコシ	上郡町	岩木	カゲノコシ	2.664
481-019	カヤバタ	上郡町	岩木	カヤバタ	0.42
481-020	へた谷	上郡町	岩木	へた谷	0.84
481-021	塔ノ客	上郡町	河野原	塔ノ客	0.126
481-022	星尾	上郡町	尾長谷	星尾	0.405
481-023	イガキダニ	上郡町	野桑	イガキダニ	0.528
481-024	尾曾ヶ谷	上郡町	野桑	尾曾ヶ谷	0.459
481-025	丸尾	上郡町	上郡	丸尾	0.297
481-026	本谷	上郡町	上郡	本谷	0.42
481-027	下ノ谷	上郡町	上郡	下ノ谷	0.984
481-028	前ノ山	上郡町	休治	前ノ山	0.54
481-029	橋ヶ谷	上郡町	上郡	橋ヶ谷	0.27
481-030	飯坂(1)	上郡町	山野里	飯坂	0.12
481-031	飯坂(2)	上郡町	山野里	飯坂	0.084
481-032	飯坂(3)	上郡町	山野里	飯坂	0.414
481-033	西山	上郡町	山野里	西山	0.102
481-034	水呑湯	上郡町	中野	水呑湯	0.36
481-035	猪山	上郡町	尾長谷	猪山	0.126
501-001	奥山	佐用町	真盛	奥山	0.234
501-002	堂谷	佐用町	真盛	堂谷	0.03
501-003	下吉福	佐用町	佐用	下吉福	0.387
501-004	ヒョウガヒラ	佐用町	長尾	ヒョウガヒラ	0.009
501-005	唐戸岩	佐用町	長尾	唐戸岩	1.161
501-006	本村	佐用町	福沢	本村	0.402
501-007	井谷(1)	佐用町	西河内	井谷	0.756
501-008	笹尾	佐用町	淀	笹尾	0.963

崩壊土砂流出危険地区

箇所番号	地区名	市町村名 (区入り)	大字	字	危険地区 面積
501-009	嶽ノ元	佐用町	淀	嶽ノ元	0.096
501-010	家の奥	佐用町	豊福	家の奥	0.468
501-011	上畑	佐用町	大畠	上畑	0.279
501-012	保木ノ下	佐用町	大畠	保木ノ下	0.03
501-013	土井ノ内	佐用町	宗行	土井ノ内	0.252
501-014	井谷(2)	佐用町	宗行	井谷	0.594
501-015	小野	佐用町	下石井	小野	0.564
501-016	杉村の上	佐用町	若州	杉村の上	0.444
501-017	竹ノ奥	佐用町	奥海	竹ノ奥	2.76
501-018	隅ノ内	佐用町	奥海	隅ノ内	0.315
501-019	赤江	佐用町	奥海	赤江	0.552
501-020	朝日山	佐用町	上石井	朝日山	0.306
501-021	東大船	佐用町	大船	東大船	0.504
501-022	小板井	佐用町	水根	小板井	0.252
501-023	イモ畑	佐用町	下石井	イモ畑	0.738
501-024	中ノ谷奥	佐用町	桑野	中ノ谷奥	0.888
501-025	高畑下	佐用町	桑野	高畑下	0.828
501-026	江部谷	佐用町	桑野	江部谷	1.95
501-027	女郎澄	佐用町	海内	女郎澄	0.36
501-028	坂様	佐用町	海内	坂様	0.804
501-029	西谷川	佐用町	海内	西谷川	0.54
501-030	殿畑	佐用町	海内	殿畑	0.516
501-031	カナ峪	佐用町	海内	カナ峪	0.816
501-032	ナガタニ	佐用町	海内	ナガタニ	0.804
501-033	カミノヤマ	佐用町	海内	カミノヤマ	0.444
501-034	行度口	佐用町	海内	行度口	0.171
501-035	駄津	佐用町	桑野	駄津	0.387
501-036	コエトウグチ	佐用町	桑野	コエトウグチ	0.72
501-037	塩谷山	佐用町	口長谷	塩谷山	0.621
501-038	家河内	佐用町	奥長谷	家河内	0.495
501-039	羽城	佐用町	奥長谷	羽城	0.348
501-040	前田(2)	佐用町	奥長谷	前田	0.402
501-041	石井谷	佐用町	口長谷	石井谷	0.72
501-042	分立七田	佐用町	横坂	分立七田	0.087
501-043	北谷(1)	佐用町	奥金近	北谷	0.336
501-044	大願寺	佐用町	佐用	大願寺	0.36
501-045	秀谷	佐用町	佐用	秀谷	1.746
501-046	大坪	佐用町	佐用	大坪	0.387
501-047	本谷	佐用町	山脇	本谷	0.279
501-048	河原坂	佐用町	山脇	河原坂	0.63
501-049	大藪	佐用町	山脇	大藪	0.162
501-050	北谷(2)	佐用町	山脇	北谷	0.54
501-051	水木谷	佐用町	山脇	水木谷	0.477
501-052	本谷	佐用町	山脇	本谷	0.306
501-053	清水	佐用町	奥海	清水	0.243
501-054	大迫	佐用町	奥海	大迫	0.138
501-055	釜所	佐用町	奥海	釜所	0.048

崩壊土砂流出危険地区					
箇所番号	地区名	市町村名 (区入り)	大字	字	危険地区 面積
501-056	庵ノ上	佐用町	若州	庵ノ上	0.042
501-057	ホウキ	佐用町	奥長谷	ホウキ	0.567
501-058	奥成	佐用町	佐用	奥成	0.7128
501-059	新町(1)	佐用町	佐用	新町	0.15
501-060	新町(2)	佐用町	佐用	新町	0.138
501-061	上ノ山	佐用町	佐用	上ノ山	0.078
501-062	井谷	佐用町	平福	井谷	0.63
501-063	下も白髪	佐用町	平福	下も白髪	0.018
501-064	寺谷	佐用町	上石井	寺谷	0.342
501-065	梶谷	佐用町	豊福	梶谷	0.15
501-066	桧谷	佐用町	水根	桧谷	0.8586
501-067	荒神谷	佐用町	海内	荒神谷	0.3078
501-068	ウスガ谷	佐用町	小赤松	ウスガ谷	1.32
501-069	ヒエバタ	佐用町	小赤松	ヒエバタ	0.372
501-070	鳥ノ向	佐用町	久崎	鳥ノ向	0.531
501-071	長ノ谷	佐用町	下秋里	長ノ谷	1.032
501-072	櫻尾	佐用町	下秋里	櫻尾	0.216
501-073	シガ谷	佐用町	上秋里	シガ谷	0.354
501-074	三角畑	佐用町	上秋里	三角畑	1.035
501-075	北畑(2)	佐用町	上秋里	北畑	0.564
501-076	上殿	佐用町	上秋里	上殿	0.621
501-077	荒神谷	佐用町	上月	荒神谷	0.426
501-078	大成	佐用町	目高	大成	0.873
501-079	ホキ谷(2)	佐用町	上月	ホキ谷	0.216
501-080	ホキ谷(1)	佐用町	上月	ホキ谷	0.189
501-081	山王	佐用町	本郷	山王	0.282
501-082	コマスゲ	佐用町	大日山	コマスゲ	0.612
501-083	前ノ下	佐用町	大日山	前ノ下	0.144
501-084	岡	佐用町	小日山	岡	0.804
501-085	王子谷	佐用町	西大畠	王子谷	0.342
501-086	滝ノ上	佐用町	西大畠	滝ノ上	0.585
501-087	菖蒲谷	佐用町	須安	菖蒲谷	0.348
501-088	前	佐用町	須安	南	0.432
501-089	赤明寺	佐用町	須安	赤明寺	0.423
501-090	奥ノ町	佐用町	大垣内	奥ノ町	0.117
501-091	大ナル	佐用町	皆田	大ナル	1.212
501-092	塩ノ口	佐用町	皆田	塩ノ口	0.864
501-093	岩津口	佐用町	大垣内	岩津口	0.594
501-094	定金	佐用町	大垣内	定金	0.252
501-095	松葉ヶ坂	佐用町	本郷	松葉ヶ坂	0.228
501-096	家谷	佐用町	本郷	家谷	0.333
501-097	庵造	佐用町	才金	庵造	0.21
501-098	物狂	佐用町	才金	物狂	0.315
501-099	山ノ神	佐用町	才金	山ノ神	0.333
501-100	片房	佐用町	福中	片房	0.063
501-101	尾僧田	佐用町	福中	尾僧田	0.366
501-102	宮ノ谷(1)	佐用町	早瀬	宮ノ谷	0.432

崩壊土砂流出危険地区

箇所番号	地区名	市町村名 (区入り)	大字	字	危険地区 面積
501-103	西谷	佐用町	仁位	西谷	0.372
501-104	舟地	佐用町	仁位	舟地	0.3
501-105	丸山	佐用町	仁位	丸山	0.459
501-106	飯ノ山(2)	佐用町	櫛田	飯ノ山	0.486
501-107	石井(2)	佐用町	櫛田	石井	0.246
501-108	井の谷	佐用町	櫛田	井の谷	0.27
501-109	ミヤヤマ	佐用町	櫛田	ミヤヤマ	0.396
501-110	滝谷	佐用町	櫛田	滝谷	0.66
501-111	塩ノ谷	佐用町	家内	塩ノ谷	0.756
501-112	宮ノ谷(2)	佐用町	小赤松	宮ノ谷	1.5
501-113	治賀尾(2)	佐用町	大酒	治賀尾	0.234
501-114	長尾	佐用町	大酒	長尾	0.96
501-115	松山	佐用町	円光寺	松山	0.078
501-116	家ノ廻り	佐用町	上月	家廻り	0.054
501-117	芦谷	佐用町	上月	芦谷	0.042
501-118	奥田	佐用町	皆田	奥田	0.69
501-119	大陰	佐用町	西新宿	大蔭	0.09
501-120	菰田	佐用町	多賀	菰田	0.189
501-121	矢ノ奥	佐用町	中島	矢ノ奥	0.261
501-122	高山	佐用町	下徳久	高山	0.234
501-123	下宿	佐用町	下徳久	下宿	0.225
501-124	北山	佐用町	下徳久	北山	0.27
501-125	光田	佐用町	西徳久	光田	0.036
501-126	横畑	佐用町	西徳久	横畑	0.3402
501-127	森光	佐用町	西徳久	森光	0.2592
501-128	段島	佐用町	漆野	段島	0.234
501-129	鍛冶屋	佐用町	中三河	鍛冶屋	0.342
501-130	船越山(1)	佐用町	船越	船越山	0.099
501-131	船越山(2)	佐用町	船越	前	0.432
501-132	船越山(3)	佐用町	船越	船越山	2.724
501-133	名目津和	佐用町	船越	名目津和	0.288
501-134	平栗	佐用町	船越	平栗	0.36
501-135	下畑	佐用町	河崎	下畑	0.117
501-136	下毛畑	佐用町	上三河	下毛畑	0.093
501-137	アオキ	佐用町	西下野	アオキ	0.531
501-138	上野山	佐用町	西下野	上野山	0.432
501-139	乙原	佐用町	平松	乙原	0.144
501-140	中谷	佐用町	平松	中谷	0.816
501-141	南谷	佐用町	平松	南谷	0.324
501-142	小谷(2)	佐用町	宝蔵寺	小谷	0.153
501-143	滝谷	佐用町	宝蔵寺	滝谷	0.612
501-144	使谷	佐用町	宝蔵寺	使谷	0.684
501-145	家ノ奥	佐用町	宝蔵寺	家ノ奥	0.84
501-146	戸谷(1)	佐用町	宝蔵寺	戸谷	0.252
501-147	戸谷(2)	佐用町	安川	戸谷	0.576
501-148	尻太	佐用町	安川	尻太	0.576
501-149	卯の畑	佐用町	中島	卯の畑	0.516

崩壊土砂流出危険地区					
箇所番号	地区名	市町村名 (区入り)	大字	字	危険地区 面積
501-150	大畑	佐用町	中島	大畑	0.3
501-151	上々	佐用町	多賀	上々	0.342
501-152	馬場(1)	佐用町	多賀	馬場	0.108
501-153	馬場(2)	佐用町	多賀	馬場	0.732
501-154	田中堂	佐用町	多賀	田中堂	0.861
501-155	西ノ谷甲	佐用町	多賀	西ノ谷甲	0.312
501-156	小瀬	佐用町	多賀	小瀬	0.063
501-157	西徳久横畑	佐用町	西徳久	横畑	0.324
501-158	西ノ谷甲	佐用町	多賀	西ノ谷甲	0.12
501-159	奥ノ谷	佐用町	林崎	奥ノ谷	0.216
501-160	乙原(1)	佐用町	平松	乙原	0.96
501-161	乙原(2)	佐用町	平松	乙原	0.066
501-162	井ノ原	佐用町	河崎	井ノ原	0.396
501-163	城戸	佐用町	河崎	城戸	18.24
501-164	後谷	佐用町	末広	後谷	0.207
501-165	平谷	佐用町	末広	平谷	0.189
501-166	杉ノ奥	佐用町	末広	杉ノ奥	0.873
501-167	西ノ脇上山	佐用町	乃井野	西ノ脇上山	0.351
501-168	清水	佐用町	乃井野	清水	0.315
501-169	花乃木	佐用町	乃井野	花乃木	0.108
501-170	南	佐用町	春哉	南	0.36
501-171	熊淵	佐用町	志文	熊淵	0.108
501-172	長実(1)	佐用町	真宗	長実	0.162
501-173	長実(2)	佐用町	真宗	長実	0.135
501-174	大谷	佐用町	真宗	大谷	0.654
501-175	問村	佐用町	真宗	問村	1.2
501-176	中野向	佐用町	真宗	中野向	0.216
501-177	上ノ山(1)	佐用町	乃井野	上ノ山	0.18
501-178	下小原	佐用町	下本郷	下小原	0.225
501-179	人増	佐用町	上本郷	人増	0.216
501-180	亀尻	佐用町	上本郷	亀尻	0.684
501-181	名古手	佐用町	上本郷	名古手	0.15
501-182	中畑(2)	佐用町	上本郷	中畑	0.282
501-183	中畑(1)	佐用町	上本郷	中畑	0.192
501-184	戸坪	佐用町	上本郷	戸坪	0.234
501-185	焼尾	佐用町	上本郷	焼尾	0.459
501-186	仲村上	佐用町	下本郷	仲村上	0.261
501-187	大乘(1)	佐用町	三日月	大乘	0.261
501-188	大乘(2)	佐用町	三日月	大乘	0.486
501-189	猪ノ谷	佐用町	三日月	猪ノ谷	1.62
501-190	笹尾	佐用町	三日月	笹尾	0.36
501-191	鎌谷	佐用町	三日月	鎌谷	0.324
501-192	藤尾	佐用町	三原	藤尾	0.225
501-193	上ノ山(2)	佐用町	末広	上ノ山	0.708
501-194	樋ノ内	佐用町	末広	樋ノ内	2.25
501-195	上長田	佐用町	末広	上長田	0.612
501-196	西久保	佐用町	大畑	西久保	0.144

崩壊土砂流出危険地区					
箇所番号	地区名	市町村名 (区入り)	大字	字	危険地区 面積
501-197	乃坂	佐用町	志文	乃坂	0.198
501-198	柳ヶ谷	佐用町	末広	柳ヶ谷	0.492
501-199	西ノ谷	佐用町	三原	西ノ谷	0.192
501-200	堂中	佐用町	真宗	堂中	0.21
501-201	前田	佐用町	上本郷	前田	0.2106
501-202	丸尾	佐用町	多賀	丸尾	0.432
501-203	瀧谷	佐用町	弦谷	瀧谷	0.72
501-204	名目良	佐用町	船越	名目良	0.171
501-205	片倉	佐用町	宇根	片倉	0.138
585-001	安木(1)	香美町	香住区安木	防谷	0.108
585-002	安木(2)	香美町	香住区安木	馬道	0.312
585-003	米地	香美町	香住区米地	鳥尾	0.054
585-004	土生(1)	香美町	香住区土生	滝谷	0.378
585-005	畑(1)	香美町	香住区畑	古谷	0.468
585-006	畑(2)	香美町	香住区畑	クワコ	0.432
585-007	大梶	香美町	香住区大梶	ミノ谷	2.472
585-008	三川	香美町	香住区三川	栗坂	0.618
585-009	隼人(1)	香美町	香住区隼人	不動谷	1.8306
585-010	隼人(2)	香美町	香住区隼人	蛇谷	0.054
585-011	隼人(3)	香美町	香住区隼人	金谷	0.093
585-012	隼人(4)	香美町	香住区隼人	岩井谷	0.204
585-013	下岡	香美町	香住区下岡	安坂	0.075
585-014	丹生地	香美町	香住区丹生地	ハリマ谷	0.195
585-015	九斗	香美町	香住区九斗	九斗	0.048
585-016	上計(1)	香美町	香住区上計	上花辺	0.528
585-017	上計(2)	香美町	香住区上計	プロウ	0.414
585-018	沖浦	香美町	香住区沖浦	ヌクイ谷	0.216
585-019	香住(1)	香美町	香住区香住	大甲	0.504
585-020	香住(2)	香美町	香住区香住	滝谷	0.378
585-021	大谷(1)	香美町	香住区大谷	大免谷	0.576
585-022	大谷(2)	香美町	香住区大谷	殿野谷	0.051
585-023	大野(1)	香美町	香住区大野	城山	0.03
585-024	大野(2)	香美町	香住区大野	城山	0.144
585-025	大野(3)	香美町	香住区大野	殿ノ谷	0.282
585-026	八原	香美町	香住区八原	家の奥	0.468
585-027	小原	香美町	香住区小原	猪谷	0.102
585-028	大野(4)	香美町	香住区大野	浅井谷	0.408
585-029	三谷(1)	香美町	香住区三谷	臼谷	0.066
585-030	三谷(2)	香美町	香住区三谷	スガ谷	0.093
585-031	三谷(3)	香美町	香住区三谷	寺谷	0.084
585-032	守柄(1)	香美町	香住区守柄	コナシ	0.162
585-033	守柄(2)	香美町	香住区守柄	大半谷	0.264
585-034	守柄(3)	香美町	香住区守柄	瀧本	0.135
585-035	間室	香美町	香住区間室	葛谷	0.072
585-036	下浜(1)	香美町	香住区下浜	清水	0.576
585-037	下浜(2)	香美町	香住区下浜	城山	0.078
585-038	余部(1)	香美町	香住区余部	高山	0.216

崩壊土砂流出危険地区					
箇所番号	地区名	市町村名 (区入り)	大字	字	危険地区 面積
585-039	余部(2)	香美町	香住区余部	アセビ	3.225
585-040	余部(3)	香美町	香住区余部	イン谷	0.045
585-041	畑(3)	香美町	香住区畑	下モ谷	0.069
585-042	土生(2)	香美町	香住区土生	滝ヶ谷	0.369
585-043	下浜(3)	香美町	香住区下浜	三田	0.192
585-044	境(1)	香美町	村岡区境	後山	0.72
585-045	境(2)	香美町	村岡区境	立上	0.222
585-046	山田(1)	香美町	村岡区山田	大コモキ	0.069
585-047	小城	香美町	村岡区小城	打越	0.048
585-048	山田(2)	香美町	村岡区山田	ヒン谷	1.008
585-049	山田(3)	香美町	村岡区山田	上中	1.404
585-050	山田(4)	香美町	村岡区山田	上中	0.162
585-051	山田(5)	香美町	村岡区山田	大平	0.816
585-052	原	香美町	村岡区原	水谷	1.305
585-053	長須(1)	香美町	村岡区長須	一反田	0.057
585-054	長須(2)	香美町	村岡区長須	一反田	0.12
585-055	長須(3)	香美町	村岡区長須	一反田	0.441
585-056	高津(1)	香美町	村岡区高津	宮ノ下	0.084
585-057	高津(2)	香美町	村岡区高津	神場	0.924
585-058	高津(3)	香美町	村岡区高津	藤ヶ平	0.057
585-059	和佐父	香美町	村岡区和佐父	家ノ下	0.114
585-060	入江(1)	香美町	村岡区入江	的場	0.246
585-061	村岡(1)	香美町	村岡区村岡	小出来原	0.567
585-062	村岡(2)	香美町	村岡区村岡	白菅	2.175
585-063	村岡(3)	香美町	村岡区村岡	坪谷	1.2
585-064	大糠	香美町	村岡区大糠	谷奥	0.516
585-065	寺河内(1)	香美町	村岡区寺河内	日影谷	0.072
585-066	寺河内(2)	香美町	村岡区寺河内	ゴウロ	0.27
585-067	寺河内(3)	香美町	村岡区寺河内	下野田	0.192
585-068	作山	香美町	村岡区作山	東山	1.8468
585-069	黒田(1)	香美町	村岡区黒田	森山	1.008
585-070	八井谷	香美町	村岡区八井谷	城ヶ谷	0.294
585-071	福岡	香美町	村岡区福岡	宮向	0.216
585-072	中大谷	香美町	村岡区中大谷	ツルマサカ	0.54
585-073	大笹(1)	香美町	村岡区大笹	泥池	3.06
585-074	和池(1)	香美町	村岡区和池	山田	0.492
585-075	和池(2)	香美町	村岡区和池	山田	0.372
585-076	森脇	香美町	村岡区森脇	溝ヶ谷	0.039
585-077	黒田(2)	香美町	村岡区黒田	蛇のハミ	0.603
585-078	黒田(3)	香美町	村岡区黒田	ナガサコ	0.639
585-079	高井(1)	香美町	村岡区高井	滝ヶ谷	0.066
585-080	高井(2)	香美町	村岡区高井	大谷平	0.675
585-081	相田	香美町	村岡区相田	大滝	0.48
585-082	板仕野(1)	香美町	村岡区板仕野	苧ヶ丘	0.444
585-083	板仕野(2)	香美町	村岡区板仕野	不栗	0.165
585-084	板仕野(3)	香美町	村岡区板仕野	荒巻	0.114
585-085	萩山	香美町	村岡区萩山	上カナリ	0.6804

崩壊土砂流出危険地区

箇所番号	地区名	市町村名 (区入り)	大字	字	危険地区 面積
585-086	長板	香美町	村岡区長板	チョウケ谷	0.216
585-087	熊波(1)	香美町	村岡区熊波	金谷	0.279
585-088	熊波(2)	香美町	村岡区熊波	落山	0.108
585-089	高津(4)	香美町	村岡区高津	森ノ上	0.021
585-090	味取	香美町	村岡区味取	栗谷北平	0.039
585-091	長瀬	香美町	村岡区長瀬	焼尾	0.585
585-092	高津(5)	香美町	村岡区高津	神場	0.396
585-093	大笹(2)	香美町	村岡区大笹	丸岡	0.855
585-094	和池(3)	香美町	村岡区和池	西山	2.115
585-095	入江(2)	香美町	村岡区入江	家ノ下夕	0.084
585-096	山田(6)	香美町	村岡区山田	本谷奥	0.135
585-097	石寺	香美町	小代区石寺	舟谷	0.93
585-098	野間谷(1)	香美町	小代区野間谷	清水	0.324
585-099	野間谷(2)	香美町	小代区野間谷	尾藤志	0.84
585-100	貫田	香美町	小代区貫田	水無	0.3
585-101	茅野	香美町	小代区茅野	上へ虫カベ	1.755
585-102	新屋(1)	香美町	小代区新屋	名ヶ谷	3.216
585-103	新屋(2)	香美町	小代区新屋	高畑	0.264
585-104	秋岡(1)	香美町	小代区秋岡	四十曲	0.42
585-105	秋岡(2)	香美町	小代区秋岡	鉛谷	3.072
585-106	秋岡(3)	香美町	小代区秋岡	岩小屋	2.373
585-107	秋岡(4)	香美町	小代区秋岡	岩小屋	1.008
585-108	秋岡(5)	香美町	小代区秋岡	細野	0.63
585-109	秋岡(6)	香美町	小代区秋岡	細野	0.435
585-110	秋岡(7)	香美町	小代区秋岡	ダン	1.272
585-111	秋岡(8)	香美町	小代区秋岡	秋岡	0.63
585-112	東垣(1)	香美町	小代区東垣	大平野	1.8
585-113	佐坊	香美町	小代区佐坊	保条田	0.936
585-114	鍛冶屋	香美町	小代区鍛冶屋	タキの前	1.554
585-115	忠宮	香美町	小代区忠宮	岡	0.216
585-116	久須部(1)	香美町	小代区久須部	マガリ	8.34
585-117	久須部(2)	香美町	小代区久須部	マガリ	1.23
585-118	大谷(1)	香美町	小代区大谷	大平谷	1.116
585-119	大谷(2)	香美町	小代区大谷	曲り谷	0.564
585-120	城山(1)	香美町	小代区城山	谷山	0.51
585-121	城山(2)	香美町	小代区城山	谷山	2.424
585-122	城山(3)	香美町	小代区城山	谷山	3.792
585-123	城山(4)	香美町	小代区城山	松尾	2.55
585-124	城山(5)	香美町	小代区城山	松尾	0.162
585-125	城山(6)	香美町	小代区城山	城山	0.096
585-126	神水(1)	香美町	小代区神水	影平	2.286
585-127	神水(2)	香美町	小代区神水	清水ヶ平	0.336
585-128	新屋(3)	香美町	小代区新屋	中サバ	0.585
585-129	実山	香美町	小代区実山	出雲	0.135
585-130	城山(7)	香美町	小代区城山	谷山	1.017
585-131	東垣(2)	香美町	小代区東垣	コクラクチ	1.14
586-001	指杭	新温泉町	指杭	系城	0.414

崩壊土砂流出危険地区

箇所番号	地区名	市町村名 (区入り)	大字	字	危険地区 面積
586-002	田井	新温泉町	田井	祖谷	0.081
586-003	対田	新温泉町	対田	大月	0.504
586-004	三尾	新温泉町	三尾	滝谷口	0.882
586-005	和田	新温泉町	和田	イジロ谷	0.99
586-006	久谷(1)	新温泉町	久谷	アンカチ	0.318
586-007	久谷(2)	新温泉町	久谷	宮ノ谷	0.18
586-008	高末	新温泉町	高末	松神谷	0.087
586-009	辺地(1)	新温泉町	辺地	后山	0.084
586-010	辺地(2)	新温泉町	辺地	三谷山	1.278
586-011	藤尾(1)	新温泉町	藤尾	下ガサゴ	0.084
586-012	藤尾(2)	新温泉町	藤尾	本鹿間谷	1.467
586-013	境(1)	新温泉町	境	横谷	0.513
586-014	境(2)	新温泉町	境	クロボコ	0.102
586-015	境(3)	新温泉町	境	上リサコ	0.702
586-016	境(4)	新温泉町	境	ワシン谷	1.539
586-017	久斗山(1)	新温泉町	久斗山	大滝谷	1.224
586-018	境(5)	新温泉町	境	十郎谷	0.048
586-019	久斗山(2)	新温泉町	久斗山	金畑	0.165
586-020	久斗山(3)	新温泉町	久斗山	横谷	0.606
586-021	久斗山(4)	新温泉町	久斗山	釜谷	0.486
586-022	久斗山(5)	新温泉町	久斗山	山傳	0.099
586-023	久斗山(6)	新温泉町	久斗山	山傳	0.183
586-024	久斗山(7)	新温泉町	久斗山	焼尾	2.295
586-025	久斗山(8)	新温泉町	久斗山	イモジ	0.684
586-026	久斗山(9)	新温泉町	久斗山	門谷	0.729
586-027	久斗山(10)	新温泉町	久斗山	飛ノ谷	0.033
586-028	境(6)	新温泉町	境	山根	0.066
586-029	境(7)	新温泉町	境	ウスン谷	0.396
586-030	境(8)	新温泉町	境	ニゴリブチ	0.081
586-031	藤尾(3)	新温泉町	藤尾	ニゴリブチ	0.648
586-032	藤尾(4)	新温泉町	藤尾	向谷	0.33
586-033	用土(1)	新温泉町	用土	宮ノ谷	0.102
586-034	古市	新温泉町	古市	丹土谷	0.093
586-035	栃谷	新温泉町	栃谷	菅谷	0.156
586-036	浜坂	新温泉町	浜坂	宮ノ谷	0.3
586-037	諸寄(1)	新温泉町	諸寄	小久庭	0.078
586-038	諸寄(2)	新温泉町	諸寄	小久庭	0.051
586-039	諸寄(3)	新温泉町	諸寄	小谷上	4.14
586-040	諸寄(4)	新温泉町	諸寄	砥谷ノ上	0.498
586-041	諸寄(5)	新温泉町	諸寄	砥谷ノ上	0.732
586-042	諸寄(6)	新温泉町	諸寄	長谷東平	0.102
586-043	諸寄(7)	新温泉町	諸寄	長谷西谷	0.027
586-044	諸寄(8)	新温泉町	諸寄	柏谷ノ上	0.036
586-045	七釜	新温泉町	七釜	木谷	0.375
586-046	用土(2)	新温泉町	用土	向山	0.33
586-047	熊谷(1)	新温泉町	熊谷	栃谷山	1.44
586-048	伊角(1)	新温泉町	伊角	浦栃	0.6

崩壊土砂流出危険地区					
箇所番号	地区名	市町村名 (区入り)	大字	字	危険地区 面積

地すべり危険地区

箇所番号	地区名	市町村名 (区入り)	大字	字	危険地区 面積
100-001	多聞寺	神戸市北区	有野町唐櫃		13
100-002	小河	神戸市北区	山田町小河		5
201-001	山之内	姫路市	山之内	中林ホコダテ	8
201-002	滝谷	姫路市	末広	滝谷	14
201-003	三ヶ谷山	姫路市	関	三ヶ谷山	24
205-001	中津川	洲本市	中津川	拳木谷	7
205-002	相川	洲本市	相川	嶽ノ市	6
209-001	木内	豊岡市	木内	中村	5
209-002	江野	豊岡市	江野	西ノ谷	13
209-003	上山	豊岡市	上山	岡の奥	25
209-004	桃島	豊岡市	桃島	上佳	8
209-005	床瀬	豊岡市	床瀬	落	16
209-006	河内1	豊岡市	河内	上の山	6
209-007	川南谷	豊岡市	川南谷	イガ谷山	58
209-008	河内2	豊岡市	河内	キダチキ	10
209-009	金原	豊岡市	金原	家の上原	22
209-010	河畑	豊岡市	河畑	ユノハラ	34
209-011	万場	豊岡市	万場	仲ザミ	20
209-012	田ノ口	豊岡市	田ノ口	舟上	11.3
212-001	隠レ谷	赤穂市	有年牟礼	隠レ谷	17
215-001	桃坂	三木市	桃坂	西本森	4
215-002	蓮華寺	三木市	蓮華寺	後谷	8
215-003	保木古池	三木市	保木	古池	19
215-004	戸田	三木市	戸田	後谷	6
215-005	三津田	三木市	三津田	宇山	18
215-006	上松	三木市	上松	奥ヶ谷	2
215-007	上荒川	三木市	上荒川	栗ヶ谷	10
222-001	浅間	養父市	浅間	大谷	23
222-002	八木	養父市	八木	滝尾谷	10
222-003	高柳	養父市	高柳	モチンジョ	8
222-004	石原	養父市	石原	東山	64
222-005	十二所	養父市	十二所	新宮	17
222-006	加保	養父市	加保	加保坂	17
222-007	大久保	養父市	大久保	コマノ	91
222-008	葛畑	養父市	葛畑	空山	28
222-009	尾崎	養父市	尾崎	ヨコヲ	40
223-001	下滝	丹波市	下滝	長谷大黒丸	0
223-002	阿草	丹波市	阿草	西平	0
224-001	津井	南あわじ市	津井	清水	6
224-002	伊毘	南あわじ市	阿那賀	伊毘	3
224-003	木場	南あわじ市	阿那賀	木場	6
224-004	小磯	南あわじ市	阿那賀	小磯	13
224-005	八木養宜上	南あわじ市	八木養宜上	北山	8
224-006	倉川	南あわじ市	灘白崎	もみ	8
224-007	灘白崎	南あわじ市	灘白崎	はこぎ	32
224-008	阿万塩谷町	南あわじ市	阿万塩谷町	大谷	10
224-009	筒井	南あわじ市	筒井	西ノ山北	6
225-001	栃原	朝来市	栃原	達磨峰	20

地すべり危険地区

箇所番号	地区名	市町村名 (区入り)	大字	字	危険地区 面積
225-002	白井	朝来市	白井	宮ノ山	30
227-001	下モ山	宍粟市	一宮町生栖	下モ山	64
227-002	栃ヶ磯	宍粟市	一宮町生栖	栃ヶ磯	11
227-003	ヤケハタ山	宍粟市	一宮町深河谷	ヤケハタ山	8
227-004	熊原	宍粟市	一宮町福知	熊原	90
227-005	弥治朗谷	宍粟市	一宮町深河谷	弥治朗谷	53
227-006	坂谷山	宍粟市	一宮町富士野	坂谷山	43
227-007	三久安	宍粟市	波賀町引原	三久安	0
227-008	高山	宍粟市	波賀町引原	高山	0
227-009	兵坂	宍粟市	波賀町戸倉 丘坂	兵坂	0
442-001	小畑	市川町	小畑	北奥谷	0.1
446-001	越知	神河町	越知	川井	4
446-002	上小田	神河町	上小田	上の山	14
446-003	栗	神河町	栗	下賀谷	18
481-001	坂	上郡町	楠	坂	53
481-002	上ノ山(Ⅱ)	上郡町	赤松	上ノ山	33
481-003	平尾	上郡町	休治	平尾	38
481-004	南山田	上郡町	釜島	南山田	87
501-001	久保田	佐用町	淀	久保田	46
501-002	牛岩	佐用町	本位田	牛岩	5
501-003	鬼ヶ谷	佐用町	奥海	鬼ヶ谷	33
501-004	小谷	佐用町	大酒	小谷	92
501-005	ヨコミチ	佐用町	西新宿	ヨコミチ	22
501-006	大平	佐用町	大垣内	大平	81
501-007	大谷	佐用町	桜山	大谷	39
501-008	上之畑	佐用町	家内	上之畑	56
501-009	木谷	佐用町	真宗	木谷	5
501-010	向山	佐用町	弦谷	向山	8
585-001	本見塚	香美町	本見塚	下夕道	51
585-002	畑	香美町	畑	滝谷	26
585-003	三川	香美町	三川	二ツ石	14
585-004	上計	香美町	上計	家ノ上	14
585-005	守柄	香美町	守柄	滝本	17
585-006	山田	香美町	山田	上中	59
585-007	高津1	香美町	高津	久保地	26
585-008	高津2	香美町	高津	藤ヶ平	17
585-009	用野	香美町	用野	ヨコサコ	22
585-010	村岡	香美町	村岡	白菅	22
585-011	長坂	香美町	長坂	イツソ谷	14
585-012	祖岡	香美町	祖岡	深山	74
585-013	川会	香美町	川会	寺ノ下	12
585-014	山田2	香美町	山田	作ボウキ	17.5
585-015	神場	香美町	神場	テブコウ	106
585-016	水間1	香美町	水間	尾谷	19
585-017	水間2	香美町	水間	猪之谷	45
585-018	野間谷	香美町	野間谷	白岩	50
585-019	石寺	香美町	石寺	久茂田	38
585-020	佐坊	香美町	佐坊	横尾	10.6

地すべり危険地区

箇所番号	地区名	市町村名 (区入り)	大字	字	危険地区 面積
586-001	久斗山1	新温泉町	久斗山	池ヶ平	10
586-002	久斗山2	新温泉町	久斗山	大山	29
586-003	高山	新温泉町	高山	護葉	50
586-004	春来	新温泉町	春来	大宮	46
586-005	歌長1	新温泉町	歌長	大平	32
586-006	歌長2	新温泉町	歌長	ジャマメ	11
586-007	湯	新温泉町	湯	中山	23
586-008	細田	新温泉町	細田	岩井谷	18
586-009	飯野	新温泉町	飯野	相谷	40

(予 3-1-8) 災害危険区域指定状況

指定年月日	区 域 名	所 在 地	県 民 局	災 害 危 険 区 域			急 傾 斜 地 指 定 面 積
				面 積	住 宅	人 口	
第 1 次 指 定 47. 7. 21 兵 庫 県 告 示 第 1 0 6 0 号 ※富島地区 H13. 4. 24告 示 第 680号で廃 止 同 第 681号 で再指定	網 ノ 浦	相生市	西 播 磨	1.0 ^{ha}	13 ^戸	33 ^人	1.04 ^{ha}
	竜 山	〃	〃	1.5	32 (2)	98	1.46
	野 瀬	〃	〃	0.5	10	31	0.49
	新 舞 子 (1)	たつの市	〃	2.7	30	99	2.04
	大 明 神	養父市	但 馬	1.4	45	148	1.10
	西 岡 屋	篠山市	丹 波	2.0	52	171	3.30
	河 原 町	〃	〃	0.4	13 (3)	43	0.20
	東 岡 屋	〃	〃	0.1	3	10	0.50
	岩 屋	淡路市	淡 路	2.2	170	561	1.96
	網 城	〃	〃	1.6	57	186	1.59
計	10ヶ所	—	13.4	425 (5)	1,380	13.68	
第 2 次 指 定 47. 10. 31 兵 庫 県 告 示 第 1 6 0 8 号	鷗 和 (1)	赤穂市	西 播 磨	0.5	34	112	0.72
	鷗 和 (2)	〃	〃	1.1	52	171	0.61
	尾 崎	〃	〃	4.3	43 (1)	140	1.54
	御 崎 (1)	〃	〃	2.5	91 (2)	300	1.40
	御 崎 (2)	〃	〃	3.6	138 (5)	1,335	0.37
	御 崎 (3)	〃	〃				0.61
	坂 越	〃	〃	0.6	22	72	0.40
	高 谷	〃	〃	1.4	29 (2)	95	1.98
	小 島	〃	〃	3.4	22	75	1.60
	潮 見	〃	〃	1.0	6	21	0.46
	東 之 町	〃	〃	0.4	14	45	0.36
	福 浦	〃	〃	0.6	26	84	0.80
	諸 寄	美方郡新温泉町	但 馬	0.7	75 (1)	247	2.66
	温 泉	〃	〃	0.9	17	56	1.12
	檜 尾	〃	〃	0.7	5	17	0.72
計	15ヶ所	—	21.7	574(11)	2,770	15.35	
	山 才	朝来市	但 馬	2.7	28 (1)	98	0.46
	茶 間	淡路市	淡 路	2.6	51	185	0.38

指定年月日	区 域 名	所 在 地	県 民 局	災 害 危 険 区 域			急 傾 斜 地 指 定 面 積
				面 積	住 宅	人 口	
第 3 次 指 定 48.12.25 兵 庫 県 告 示 第 2 1 7 6 号	山 手	洲本市	淡 路	5.0 ^{ha}	217 (7) ^戸	653 ^人	4.45 ^{ha}
	桑 間	〃	〃	2.4	69 (1)	230	1.00
	由 良 (1)	〃	〃	0.7	61	225	—
	由 良 (2)	〃	〃	0.7	44 (1)	146	0.20
	由 良 江 後	〃	〃	1.4	58	211	0.90
	計	7ヶ所	—	15.5	528(10)	1,748	7.39
第 4 次 指 定 50.3.28 兵 庫 県 告 示 第 6 3 5 号	真 殿 蔵 田	赤穂市	西 播 磨	0.2	4 (1)	14	0.19
	新 田 居 邨	〃	〃	0.8	12	42	0.76
	鷗 和 楨	〃	〃	0.6	5	17	0.41
	福 浦 入 電	〃	〃	1.9	12	42	1.88
	尾 崎 清 水 高 台	〃	〃	1.4	6	21	1.38
	中 野 間	多可郡多可町	北 播 磨	0.2	10	35	0.20
	城 山	美方郡香美町	但 馬	0.4	14	49	0.31
	堂 ノ 上	〃	〃	0.8	33 (1)	116	—
	東 条	豊岡市	〃	1.2	7	24	1.30
	三 尾 (1)	美方郡新温泉町	〃	0.9	28 (1)	98	0.52
	三 尾 (2)	〃	〃	0.2	15	53	1.45
	釜 屋	〃	〃	0.5	22 (1)	77	1.30
	坂 地	朝来市	〃	0.8	7	24	0.77
	市 島	丹波市	丹 波	0.3	6	21	0.27
	一 力	篠山市	〃	0.1	6	21	0.22
	上 河 原 町	〃	〃	0.1	5	18	0.26
計	16ヶ所	—	10.4	192 (4)	672	11.23	
第 5 次 指 定 51.3.16 兵 庫 県 告 示 第 5 5 8 号	炬 口	洲本市	淡 路	0.5	7 (1)	24	4.95
	北 之 町	赤穂市	西 播 磨	0.1	7	24	0.12
	入 電 (2)	〃	〃	0.7	5	17	0.70
	遠 阪	丹波市	丹 波	1.3	5	17	1.31
	市 野 々 (1)	篠山市	〃	1.5	7	24	—
	市 野 々 (2)	〃	〃				—
	橋 本	淡路市	淡 路	0.7	72	232	—
	田 ノ 代	〃	〃	0.5	17	59	1.04
	白 子 山	〃	〃	1.5	14	49	1.08
計	9ヶ所	—	6.8	134 (1)	466	9.20	

指定年月日	区 域 名	所 在 地	県 民 局	災 害 危 険 区 域			急 傾 斜 地 指 定 面 積
				面 積	住 宅	人 口	
第 6 次 指 定 52. 3.15 兵 庫 県 告 示 第 5 1 8 号	鳥 井 町	赤穂市	西 播 磨	0.6 ha	23 戸	80 人	— ha
	北之町(2)	〃	〃	0.1	12	39	—
	平 野	養父市	但 馬	1.7	22 (1)	79	—
	計	3ヶ所	—	2.4	57 (1)	198	—
第 7 次 指 定 53. 3.14 兵 庫 県 告 示 第 5 5 5 号	壺 根	相生市	西 播 磨	1.58	19 (1)	83	—
	宮 ノ 段	養父市	但 馬	0.95	5 (1)	15	0.95
	計	2ヶ所	—	2.53	24 (2)	98	0.95
第 8 次 指 定 56. 3.31 兵 庫 県 告 示 第 9 5 1 号	下 地	朝来市	但 馬	1.52	10(14)	40	1.52
	向 尾	美方郡香美町	〃	0.87	11 (7)	44	0.87
	計	2ヶ所	—	2.39	21(21)	84	2.39
第 9 次 指 定 57. 3.26 兵 庫 県 告 示 第 8 0 2 号	ニ ラ 山 下	美方郡香美町	但 馬	1.21	15 (7)	40	1.21
	計	1ヶ所	—	1.21	15 (7)	40	1.21
第 1 1 次 指 定 59. 3. 6 兵 庫 県 告 示 第 4 6 3 号	奥 荒 田	多可郡多可町	北 播 磨	0.64	5 (4)	18	—
	計	1ヶ所	—	0.64	5 (4)	18	—
第 1 2 次 指 定 62. 8.14 兵 庫 県 告 示 第 1 2 5 9 号	魚 屋	豊岡市	但 馬	0.43	7 (4)	30	0.43
	計	1ヶ所	—	0.43	7 (4)	30	0.43
第 1 3 次 指 定 H13. 4.24 兵 庫 県 告 示 第 6 8 1 号	富 島	淡路市	淡 路	1.59	45(10)	98	0.60
	計	1ヶ所	—	1.59	45(10)	98	0.60
総 計	災 害 危 険 区 域					急 傾 斜 地 崩 壊 危 険 区 域	
	区 域 数	面 積	住 宅	人 口	区 域 数	面 積	
	68ヶ所	78.99ha	2,027(80)戸	7,602人	58ヶ所	62.43ha	

※ () 内数字は住宅以外の建築物数である。

(予3-1-9) 土砂災害警戒区域等

(平成21.4.1)

関係事務所	所在地		箇所数		内訳				指定年月日	告示番号
	市町名	地区名等			急傾斜地		土石流			
			Y	R	Y	R	Y	R		
神戸	神戸市	東灘区	128	0	109	0	19	0	平20年3月7日	県告第 213 号
	〃	灘区	172	0	141	0	31	0	平20年3月11日	県告第 234 号
	〃	兵庫区	104	0	69	0	35	0	平20年3月18日	県告第 264 号
	〃	長田区	179	0	160	0	19	0	平20年3月18日	県告第 265 号
	〃	中央区	148	0	101	0	47	0	平20年3月18日	県告第 266 号
	神戸市 (芦屋市)	東灘区 (芦屋市にまたがる)	3	0	3	0	0	0	平20年6月13日	県告第 624 号
西宮	西宮市	西宮市全域	228	0	162	0	66	0	平19年9月18日	県告第 956 号
	芦屋市	芦屋市全域	54	0	27	0	27	0	平19年9月18日	県告第 957 号
	西宮市 (宝塚市)	観音谷川 I 地区	1	0	0	0	1	0	平19年11月13日	県告第 1173 号
宝塚	宝塚市	西谷地区	82	0	55	0	27	0	平19年3月27日	県告第 345 号
	〃	全域(西谷地区除く)	169	0	141	0	28	0	平20年4月15日	県告第 452 号
	宝塚市 (川西市)	(川西市にまたがる)	6	0	5	0	1	0	平20年4月15日	県告第 453 号
	三田市	三田市西部	166	0	91	0	75	0	平19年9月4日	県告第 926 号
	〃	三田市東部	214	0	105	0	109	0	平21年3月17日	県告第 300 号
加古川	加古川市	加古川市全域	84	0	30	0	54	0	平20年7月4日	県告第 691 号
	加古川市 (姫路市)	(姫路市にまたがる)	2	0	0	0	2	0	平20年7月4日	県告第 692 号
	高砂市 (加古川市)	(加古川市にまたがる)	1	0	0	0	1	0	平20年7月15日	県告第 726 号
	高砂市	高砂市全域	55	0	44	0	11	0	平21年1月6日	県告第 16 号
	高砂市 (姫路市)	(姫路市にまたがる)	2	0	2	0	0	0	平21年1月6日	県告第 17 号
	明石市	明石市全域	27	0	27	0	0	0	平21年1月6日	県告第 15 号
	明石市 (神戸市)	(神戸市にまたがる)	2	0	2	0	0	0	平21年2月24日	県告第 211 号
加東	加東市	旧社町	123	0	79	0	44	0	平21年3月17日	県告第 301 号
	加東市 (篠山市)	(篠山市にまたがる)	2	0	0	0	2	0	平21年3月17日	県告第 302 号
	加東市 (篠山市・三田市)	(篠山市・三田市にまたがる)	1	0	0	0	1	0	平21年3月17日	県告第 303 号
	多可町	中區	62	0	38	0	24	0	平19年6月12日	県告第 688 号
	〃	加美區	129	0	57	0	72	0	平19年6月12日	県告第 689 号
	〃	八千代區	202	0	132	0	70	0	平20年3月11日	県告第 235 号
姫路	姫路市	旧香寺町全域	104	0	66	0	38	0	平20年10月31日	県告第 1088 号
	姫路市 (福崎町)	(福崎町にまたがる)	1	0	1	0	0	0	平20年11月25日	県告第 1162 号
	姫路市	旧姫路市西部	247	0	165	0	82	0	平20年12月12日	県告第 1251 号
	姫路市 (太子町)	(太子町にまたがる)	1	0	1	0	0	0	平21年1月6日	県告第 14 号
	福崎町	福崎町西部	53	0	32	0	21	0	平19年10月19日	県告第 1062 号
	〃	福崎町東部	37	0	28	0	9	0	平20年9月24日	県告第 980 号
	福崎町 (市川町)	(市川町にまたがる)	1	0	1	0	0	0	平20年9月24日	県告第 981 号
	福崎町 (加西市)	(加西市にまたがる)	1	0	0	0	1	0	平20年10月31日	県告第 1091 号
	市川町	市川町東部	79	0	48	0	31	0	平19年10月19日	県告第 1064 号
	〃	市川町西部	149	0	82	0	67	0	平20年9月24日	県告第 979 号
	市川町 (神河町)	(神河町にまたがる)	1	0	1	0	0	0	平20年9月24日	県告第 982 号
	神河町	旧大河内町西部	41	0	25	0	16	0	平19年10月19日	県告第 1063 号
	〃	旧大河内町東部	115	0	71	0	44	0	平20年10月31日	県告第 1090 号
	〃	旧神崎町北部	61	0	38	0	23	0	平19年10月19日	県告第 1065 号
〃	旧神崎町南部	153	0	72	0	81	0	平20年10月31日	県告第 1089 号	
姫路港	姫路市	旧家島町全域	105	0	83	0	22	0	平19年12月28日	県告第 1311 号

(予3-1-9) 土砂災害警戒区域等

(平成21.4.1)

関係事務所	所在地		箇所数		内訳				指定年月日	告示番号
	市町名	地区名等			急傾斜地		土石流			
			Y	R	Y	R	Y	R		
光 郡	赤 穂 市	赤 穂 市 南 部	109	0	89	0	20	0	平19年3月23日	県告第 318 号
	〃	赤 穂 市 北 部	187	0	147	0	40	0	平20年2月5日	県告第 116 号
	佐 用 町	旧 佐 用 町 南 部	196	0	96	0	100	0	平19年6月12日	県告第 690 号
	〃	旧 佐 用 町 北 部	129	0	68	0	61	0	平18年8月11日	県告第 865 号
	〃	旧 上 月 町 全 域	293	0	180	0	113	0	平20年8月5日	県告第 816 号
	相 生 市	相 生 市 南 部	272	0	202	0	70	0	平21年1月16日	県告第 52 号
	相 生 市 (赤 穂 市)	(赤穂市にまたがる)	1	0	0	0	1	0	平21年1月16日	県告第 54 号
	相 生 市 (た つ の 市)	(たつの市にまたがる)	1	0	1	0	0	0	平21年1月16日	県告第 53 号
龍 野	穴 栗 市	旧 山 崎 町 南 部	56	0	31	0	25	0	平18年8月15日	県告第 875 号
	た つ の 市	旧 新 宮 町 西 部	127	0	92	0	35	0	平19年6月19日	県告第 713 号
	〃	旧 た つ の 市 神 岡 町	32	0	25	0	7	0	平20年8月29日	県告第 898 号
	〃	旧 新 宮 町 東 部	171	0	110	0	61	0	平20年8月29日	県告第 899 号
	た つ の 市 (姫 路 市)	(姫路市にまたがる)	1	0	1	0	0	0	平20年8月29日	県告第 900 号
	太 子 町	全 域	65	0	53	0	12	0	平19年6月19日	県告第 714 号
豊 岡	豊 岡 市	五 荘 地 区	142	0	95	0	47	0	平18年6月9日	県告第 657 号
	〃	神 美 ・ 奈 佐	212	0	117	0	95	0	平19年4月24日	県告第 520 号
	〃	八 条 ほ か 6 地 区	234	0	135	0	99	0	平19年5月22日	県告第 616 号
	〃	但 東 町 高 橋 地 区	115	0	64	0	51	0	平19年9月4日	県告第 925 号
	〃	但 東 町 合 橋 地 区	171	0	90	0	81	0	平19年10月2日	県告第 999 号
	〃	但 東 町 資 母 地 区	176	0	104	0	72	0	平19年11月2日	県告第 1132 号
新 温 泉	新 温 泉 町	旧 浜 坂 町	215	0	161	0	54	0	平19年8月7日	県告第 838 号
	香 美 町	小 代 区	110	0	76	0	34	0	平20年4月4日	県告第 390 号
	〃	香 住 区	251	0	160	0	91	0	平21年1月30日	県告第 105 号
養 父	養 父 市	旧 大 屋 町	236	0	146	0	90	0	平20年9月2日	県告第 917 号
	朝 来 市	旧 生 野 町	129	0	68	0	61	0	平20年9月2日	県告第 918 号
	〃	旧 山 東 町	102	0	61	0	41	0	平21年3月31日	県告第 403 号
丹 波	丹 波 市	旧 青 垣 町	271	0	151	0	120	0	平18年12月12日	県告第 1250 号
	〃	〃	2	0	0	0	2	0	平19年9月28日	県告第 981 号
	〃	旧 氷 上 町	286	0	156	0	130	0	平19年10月9日	県告第 1019 号
	篠 山 市	旧 多 紀 町	276	0	157	0	119	0	平18年9月29日	県告第 1021 号
	〃	旧 城 東 町	181	0	97	0	84	0	平19年6月8日	県告第 674 号
	〃	旧 丹 南 町	326	0	202	0	124	0	平20年11月18日	県告第 1141 号
洲 本	洲 本 市	洲 本 市 全 域	408	0	335	0	73	0	平19年7月10日	県告第 779 号
計	20市8町		8,978	0	5,764	0	3,214	0		

注 Y : 土砂災害警戒区域

R : 土砂災害特別警戒区域

() 書きは、区域が一部()内の市町にまたがることを意味する。

2 河川、海岸、ため池施設の整備

(予3-2-1)治水及び河川総合開発事業の現況

ダム名	水系名 (河川名)	位置	目的	流域 面積 (km ²)	規模			治水効果 (ダム地点)		工期
					堤高 (m)	堤頂長 (m)	総貯水容量 (有効貯水容量)	調節前 (m ³ /s)	調節後 (m ³ /s)	
引原ダム	揖保川 (引原川)	宍粟市 波賀町 日の原	治水・ 工水・ 発電・ 不特定	直接 48.2 間接 9.3	66.0	184.4	21,950,000 (18,400,000)	470	100	昭和33年 3月完成
生野ダム	市川 (市川)	朝来市 生野町 竹原野	治水・ 上水・ 工水・ 不特定	49.0	56.5	220.0	18,000,000 (17,000,000)	410	110	昭和48年 3月完成
論鶴羽ダム	三原川 (論鶴羽川)	南あわじ市 神代	治水・ 不特定	4.1	43.9	173.0	1,300,000 (1,200,000)	90	20	昭和50年 3月完成
菅生ダム	夢前川 (菅生川)	姫路市 夢前町 助野	治水・ 不特定	8.7	55.0	157.0	1,950,000 (1,700,000)	100	20	昭和54年 3月完成
天王ダム	新湊川 (天王谷川)	神戸市 北区 山田町 下谷上	治水	4.6	33.8	127.0	800,000 (700,000)	120	34	昭和56年 3月完成
安富ダム	揖保川 (林田川)	姫路市 安富町 皆河	治水・ 不特定	15.5	50.5	145.0	2,950,000 (2,550,000)	300	100	昭和61年 3月完成
青野ダム	武庫川 (青野川)	三田市 加茂 ・未	治水・ 上水・ 不特定	51.8	29.0	286.0	15,100,000 (14,100,000)	670	200	昭和63年 3月完成
安室ダム	千種川 (安室川)	赤穂郡 上郡町 行頭	治水・ 不特定 ・上水	6.4	50.0	172.0	4,300,000 (4,100,000)	100	15	平成4年 3月完成
長谷ダム	千種川 (長谷川)	たつの市 新宮町 上筋原	治水・ 不特定	1.2	30.3	125.0	240,000 (215,000)	16	4	平成4年 3月完成
三宝ダム	由良川 (大谷川)	丹波市 春日町 上三井庄	治水・ 不特定 上水	1.2	35.1	178.0	271,000 (234,000)	23	5	平成7年 3月完成
大日ダム	三原川 (大日川)	南あわじ市 賀集	治水・ 不特定	6.3	36.0	247.0	1,100,000 (1,050,000)	85	20	平成10年 3月完成
牛内ダム	三原川 (牛内川)	南あわじ市 賀集	治水・ 不特定 上水	直接 2.1 間接 2.3	59.0	216.0	2,200,000 (2,100,000)	110	20	平成10年 3月完成
大路ダム	円山川 (大路川)	朝来市 和田山町 久世田	治水・ 不特定 上水	3.1	32.1	138.0	375,000 (297,000)	61	16	平成11年 3月完成
成相ダム	三原川 (成相川)	南あわじ市 八木	治水・ 不特定 上水	5.1	61.0	223.5	4,050,000 (3,900,000)	110	10	平成12年 3月完成
北富士ダム	三原川 (北富士川)	南あわじ市 八木	治水・ 不特定 上水	1.7	52.5	162.5	1,300,000 (1,250,000)	45	5	平成12年 3月完成
但東ダム	円山川 (横谷川)	豊岡市 但東町 畑山	治水・ 不特定 上水	1.3	25.7	120.0	470,000 (440,000)	18	6	平成19年 3月完成

ダム名	水系名 (河川名)	位置	目的	流域 面積 (km ²)	規模			治水効果 (ダム地点)		工期
					堤高 (m)	堤頂長 (m)	総貯水容量 (有効貯水容量)	調節前 (m ³ /s)	調節後 (m ³ /s)	
石井ダム	新湊川 (鳥原川)	神戸市 北区 山田町 下谷上	治水・ レクリエーション	6.9	66.2	155.0	2,200,000 (2,000,000)	180	15	平成21年 3月完成
金出地ダム	千種川 (鞍居川)	赤穂郡 上郡町 鋤地	治水・ 不特定	11.5	62.3	187.0	4,700,000 (4,400,000)	250	31	
与布土ダム	円山川 (与布土川)	朝来市 山東町 与布土	治水・ 不特定 上水	5.1	54.4	150.0	1,080,000 (920,000)	68	43	
みくまりダム	加古川 (三熊川)	篠山市 三熊	治水・ 不特定 上水	1.7	27.0	86.0	380,000 (340,000)	31	8	
西紀ダム	由良川 (滝の尻川)	篠山市 栗柄	治水・ 不特定 上水	1.1	26.7	172.0	383,000 (356,000)	22	5	

電子化

(予 3 - 2 - 2) たため池分布表

http://web.pref.hyogo.lg.jp/pa18/pa18_000000086.html

地域の防災情報 (CG ハザードマップ)

<http://www.hazardmap.pref.hyogo.jp/>

(予3-2-2) ため池分布表(事務所別)

(平成22年4月1日現在)

事務所	箇所数(うち要改修ため池数)	事務所	箇所数(うち要改修ため池数)
神戸	6,314 (17)	豊岡	158 (0)
阪神	2,901 (2)	朝来	146 (0)
加古川流域	7,941 (65)	篠山	864 (7)
姫路	1,281 (17)	洲本	22,848 (18)
光都	868 (8)		
		計	43,321 (134)

3 交通関係施設の整備

(予3-3-1) 県内港湾の概要

(平成21年4月1日現在)

(1) 県管理港湾

港名	種別	設立年月日	所在地
姫路港	特定重要	昭 28.7.1	姫路市・たつの市
尼崎西宮芦屋港	重要	昭 44.3.28	尼崎市・西宮市・芦屋市
東播磨港	〃	昭 38.11.26	明石市・加古川市・高砂市・播磨町
明石港	地方	昭 28.7.1	明石市
江井ヶ島港	〃	昭 30.10.1	明石市
相生港	〃	昭 30.10.1	相生市
坂越港	〃	昭 34.7.25	赤穂市
赤穂港	〃	昭 30.10.1	赤穂市
古池港	〃	昭 39.7.31	赤穂市
家島港	〃	昭 30.10.1	姫路市
岩屋港	〃	昭 28.7.1	淡路市
淡路交流の翼港	〃	平 7.3.8	淡路市
浦港	〃	昭 34.7.25	淡路市
津名港	〃	昭 46.9.6	淡路市
山田港	〃	昭 54.2.1	淡路市
江井港	〃	昭 34.7.25	淡路市
郡家港	〃	昭 30.10.1	淡路市
室津港	〃	昭 30.10.1	淡路市
洲本港	〃	昭 28.7.1	洲本市
由良港	〃	昭 30.10.1	洲本市
都志港	〃	昭 30.10.1	洲本市
阿万港	〃	昭 30.10.1	南あわじ市
福良港	〃	昭 30.10.1	南あわじ市
津井港	〃	昭 34.7.25	南あわじ市
湊港	〃	昭 30.10.1	南あわじ市
津居山港	〃	昭 28.7.1	豊岡市
竹野港	〃	昭 30.10.1	豊岡市
柴山港	〃 (避難)	昭 28.7.1	香美町

(2) 市管理港湾

港名	種別	設立年月日	所在地
神戸港	特定重要	昭 26.4.1	神戸市
古茂江港	地方	昭 49.5.17	洲本市

(予3-3-2) 県内漁港の概要

県内の漁港は第3種漁港3、第2種漁港14、第1種漁港36、計53漁港を数える。これらの漁港について安全で静穏な航路及び泊地の確保を図り、漁船の災害並びに背後の漁港施設等の災害を防止するため漁港整備計画を樹立し、漁港の整備を図る。

(1) 県管理漁港

漁港名	種別	指定年月日	所在地	漁港名	種別	指定年月日	所在地
香住	第3種	昭26.8.21	香美町	富島	第2種	昭27.5.28	淡路市
浜坂	〃	昭26.8.21	新温泉町	育波	〃	昭26.8.21	〃
妻鹿	第2種	昭27.5.28	姫路市	尾崎	〃	昭27.10.6	〃
家島	〃	昭27.7.29	〃	丸山	〃	昭26.8.21	南あわじ市
室津	〃	昭29.7.12	たつの市	沼島	〃	昭28.5.28	〃
諸寄	〃	昭27.12.29	新温泉町	居組	第1種	昭26.8.21	新温泉町
仮屋	〃	昭26.8.21	淡路市	生穂	〃	昭26.8.21	淡路市

(2) 市町管理漁港

漁港名	種別	指定年月日	管理者	漁港名	種別	指定年月日	管理者
垂水	第3種	昭38.2.11	神戸市	相谷	第1種	昭27.5.28	香美町
林崎	第2種	昭26.8.21	明石市	鎧	〃	昭26.8.21	〃
坊勢	〃	昭27.5.28	姫路市	余部	〃	昭29.10.30	〃
浅野	〃	昭27.5.28	淡路市	御崎	〃	昭29.10.30	〃
灘	〃	昭26.8.21	南あわじ市	三尾	〃	昭31.7.6	新温泉町
塩屋	第1種	昭27.12.29	神戸市	釜屋	〃	昭27.12.29	〃
舞子	〃	昭27.12.29	〃	炬口	〃	昭26.8.21	洲本市
松江	〃	昭27.12.29	明石市	船瀬	〃	昭27.12.29	〃
藤江	〃	昭27.12.29	〃	鳥飼	〃	昭27.5.28	〃
魚住	〃	昭27.5.28	〃	釜口	〃	昭27.5.28	淡路市
古宮	〃	昭27.12.29	播磨町	岩屋	〃	昭28.5.28	〃
阿閑	〃	昭27.5.28	〃	野島	〃	昭27.5.28	〃
岩見	〃	昭26.8.21	たつの市	桃川	〃	昭31.7.6	〃
坂越	〃	昭28.12.28	赤穂市	阿那賀	〃	昭27.5.28	南あわじ市
福浦	〃	昭27.10.21	〃	伊毘	〃	昭27.5.28	〃
田結	〃	昭28.5.28	豊岡市	仁頃	〃	昭27.12.29	〃
田久日	〃	昭27.5.28	〃	地野	〃	昭27.12.29	〃
宇日	〃	昭27.12.29	〃	吉野	〃	昭27.12.29	〃
切浜	〃	昭27.5.28	〃	黒岩	〃	昭27.12.29	〃
須井	〃	昭27.12.29	〃				

(予3-3-3) 県下アンダーパスの概要

路線名	道路アンダーパス部名称	上部交差物件名	住所
(主)芦屋停車場線	県あしやJRアンダー	JR東海道本線	芦屋市大原町3-11地先
(一)西宮宝塚線	にしたかJRアンダー	JR東海道本線	西宮市甲子園口北町7番地先
(一)西宮宝塚線	にしたか名神アンダー	名神高速道路	西宮市松並町7番地先
(一)西宮宝塚線	にしたか上武庫アンダー	(一)西宮豊中線	西宮市松並町14-19地先
(一)西宮宝塚線	にしたか阪急アンダー	阪急電鉄神戸線	西宮市日野町8番地先
(一)西宮宝塚線	にしたか171アンダー	(国)171号	西宮市樋ノ口1丁目15番地先
(一)今津港津門大箇線	久寿川地下道	阪神電鉄本線	西宮市今津曙町9-14地先
(一)西宮豊中線	神祇官地下道	JR東海道本線	西宮市神祇官町3-10地先
(主)尼崎港線	県北城内地下道	阪神電鉄本線	尼崎市東御園町阪神尼崎駅下
(一)尼崎停車場西川線	西川JRアンダー	JR東海道本線	尼崎市浜1丁目6-18地先
(一)米谷昆陽尼崎線	塚口地下道	阪急電鉄神戸線	尼崎市塚口町8丁目1番地先
(一)西宮豊中線	瓦宮阪急アンダー	阪急電鉄神戸線	尼崎市瓦宮2丁目27-5地先
(主)川西篠山線	矢間能勢アンダー交差部	能勢電鉄	川西市矢間1丁目1
(主)尼崎池田線	栄根JRアンダー交差部	JR福知山線	川西市栄根2丁目13-2
(主)明石神戸宝塚線	野上阪急アンダー交差部	阪急電鉄今津線	宝塚市野上1丁目1-24
(一)米谷昆陽尼崎線	安倉北中縦アンダー交差部	中国縦貫自動車道	宝塚市安倉北1丁目5-30
(主)伊丹豊中線	空港地下道	伊丹空港	伊丹市森本字西水垣21-1
(一)明石高砂線	朝日アンダーパス	山陽電鉄本線	高砂市高砂町朝日町1丁目10番地
(国)250号	小久保アンダーパス	JR山陽本線	明石市小久保120番地
(一)江井ヶ島大久保停車場線	福田アンダーパス	JR山陽本線	明石市大久保町福田165番地
(一)八幡別府線	別府アンダーパス	JR山陽新幹線 山陽電鉄本線	加古川市別府町別府1001番地
(国)312号	御着JR交差部	JR山陽本線	姫路市御国野町御着187地先
(一)広畑青山線	才JR交差部	JR山陽本線	姫路市広畑区北河原町81地先
(一)姫路環状線	山崎台JR交差部	JR山陽本線	姫路市飾磨区山崎台80地先
(主)一宮生野線	栗JRアンダー交差部	JR播但線	神河町栗120-2
(国)373号	輿井JRアンダー交差部	JR山陽本線	上郡町輿井435-1
(主)赤穂佐伯線	竹万JRアンダー交差部	JR山陽本線	上郡町竹万8-7
(主)赤穂佐伯線	浜市JRアンダー交差部	JR赤穂線	赤穂市浜市吉久
(国)178号	中陰架道橋	JR山陰本線	豊岡市中陰24
(一)藤井上石線	第一上石橋梁	JR山陰本線	豊岡市日高町上石338-7番地先
(一)豊岡日高線	滑走路地下道	但馬空港	豊岡市上佐野空港滑走路下
(一)赤崎久谷停車場線	和田(和田口めがねトンネル)	JR山陰本線	新温泉町和田字川西ヤスイ11番3
(一)物部養父線	玉置JRアンダー交差部	JR山陰本線	朝来市和田山町玉置200-1
(主)多可柏原線	玉巻JRアンダー交差部	JR福知山線	丹波市山南町長野字セケケ谷1020-2

5 ライフラインの関係施設の整備

(予3-5-1) 県内水道普及状況

(平成20年3月31日現在)

県民局	市町名	施設数						給水人口(人)				特設水道 給水人口 (人)	管内人口 (B)(人)	普及率(%) ((A)+(C)) ÷(B)×100	区域外 給水人口 (C)(人)
		上水道	用水 供給 事業	簡易 水道	専用 水道	特設 水道	計	上水道	簡易 水道	専用 水道	計 (A)				
阪神南	芦屋市	1			1		2	92,382			92,382		92,382	100.00	
阪神北	伊丹市	1			1		2	194,338			194,338		194,338	100.00	
	宝塚市	1			6		7	222,429			222,429		222,198	99.92	-402
	川西市	1				4	5	156,986			156,986		157,441	99.97	402
	三田市	1			4	6	11	111,484		357	111,841	125	113,585	98.46	
	猪名川町	1					1	31,488			31,488		31,492	99.99	
東播磨	明石市	1			12		13	291,849		47	291,896		291,927	99.99	
	加古川市	1		(7) 7	6	2 (7) 16	256,917	5,066	544	262,527		267,335	99.99	4,789	
	高砂市	1			3		4	98,848			98,848		94,065	99.99	-4,789
	稲美町	1			3		4	31,334		140	31,474		31,512	99.88	
	播磨町	1					1	33,561			33,561		33,561	100.00	
北播磨	西脇市	2		1			3	40,690	2,084		42,774		42,902	99.70	
	三木市	1			6	5	12	82,844			82,844		83,050	99.87	100
	小野市	1				1	2	49,669			49,669		49,515	100.00	-154
	加西市	1			1	1	3	47,142			47,142		48,150	98.02	54
	加東市	3			6	3	12	39,261		50	39,311	31	39,629	99.24	16
	多可町	1		5		1	7	10,808	12,466		23,274		23,681	98.28	
中播磨	市川町	1	1				2	13,694			13,694		13,722	99.80	
	福崎町	1			1		2	20,586			20,586		20,685	99.52	
	神河町	1		6		3	10	5,658	6,863		12,521	35	12,607	99.32	
西播磨	相生市	1					1	31,807			31,807		31,807	100.00	
	赤穂市	2					2	51,069			51,069		51,072	99.99	
	宍粟市	1		(2) 13	8	5 (2) 27	22,960	17,232	299	40,491	36	42,008	96.39		
	たつの市	1			3	1	5	80,525		30	80,555		80,638	99.90	
	太子町	1					1	33,005			33,005		33,136	99.60	
	上郡町	2	1 (1) 1	1	1	6 (1) 11	16,677	77		16,754	89	17,116	97.89		
	佐用町	1		6	2		9	5,073	15,137		20,210		20,245	99.83	
但馬	豊岡市	1		15	3	4	23	68,012	18,754	67	86,833	86	86,979	99.83	
	養父市	1		(2) 22	1	1 (2) 25	7,244	19,903		27,147		27,249	99.63		
	朝来市	1		3	3	3	10	32,616	625	36	33,277	109	33,776	98.52	
	香美町	1		17	1	7	26	8,611	11,690		20,301	217	20,623	98.44	
	新温泉町	1		12		4	17	7,795	8,750		16,545	114	16,706	99.04	
丹波	篠山市	1		5	2	4	12	33,576	10,478		44,054		44,094	99.87	-16
	丹波市	2		4	1	3	10	58,547	9,679	77	68,303	44	68,951	99.06	
淡路	洲本市	1	1	2	2	2	8	48,032	140		48,172	82	48,331	99.67	
	南あわじ市	1			2	1	4	50,701			50,701		50,805	99.80	
	淡路市	1		5	1		7	41,624	5,137		46,761		47,592	98.25	
	神戸市	2		(9) 9	42	23 (9) 76	1,525,828	2,767		1,528,595	12	1,529,116	99.97		
	姫路市	1		8	16	8	33	528,870	4,017	531	533,418	50	535,571	99.60	
	尼崎市	1			1		2	460,256			460,256		460,261	100.00	
	西宮市	2			13	2	17	476,107		90	476,197		476,329	99.97	
合計	20年3月末	49	5	(21) 141	152	100 (21) 447	5,420,903	150,865	2,268	5,574,036	1,030	5,586,182	99.78		

(予3-5-2)県下の下水道普及状況

(平成20年3月31日現在)

市町名	行政面積 (ha)	行政人口 (A) (人)	処理面積 (ha)	処理人口 (B) (人)	普及率 (B)/(A) × 100 (%)
神戸市	55,223	1,505,111	18,679.0	1,483,723	98.6
姫路市	53,427	533,026	10,240.8	464,137	87.1
尼崎市	4,977	458,603	4,052.5	458,543	100.0
明石市	4,924	292,966	3,675.0	287,573	98.2
西宮市	9,996	465,951	4,762.9	465,567	99.9
洲本市	18,247	50,161	300.0	11,956	23.8
芦屋市	1,847	92,610	1,095.5	92,610	100.0
伊丹市	2,497	195,021	2,022.0	194,270	99.6
相生市	9,045	32,178	673.9	27,272	84.8
豊岡市	69,766	90,016	2,546.3	68,517	76.1
加古川市	13,851	266,513	3,419.1	226,305	84.9
赤穂市	12,688	51,642	1,448.0	48,427	93.8
西脇市	13,247	44,464	1,606.0	36,656	82.4
宝塚市	10,180	225,048	2,361.7	221,390	98.4
三木市	17,658	82,932	1,666.9	67,779	81.7
高砂市	3,440	95,616	1,196.2	80,700	84.4
川西市	5,344	159,496	2,190.0	157,927	99.0
小野市	9,292	49,766	1,500.6	42,019	84.4
三田市	21,022	112,953	2,502.5	94,893	84.0
加西市	15,095	48,676	1,621.0	26,981	55.4
篠山市	37,761	45,508	1,491.0	32,306	71.0
養父市	42,278	28,362	642.0	13,360	47.1
丹波市	49,328	71,091	1,877.9	37,047	52.1
南あわじ市	22,918	52,949	848.2	25,651	48.4
朝来市	40,298	34,777	581.7	14,361	41.3
淡路市	18,421	49,871	1,286.8	26,557	53.3
宍粟市	65,860	44,254	1,137.5	23,465	53.0
加東市	15,749	39,738	1,718.7	32,274	81.2
たつの市	21,093	81,674	3,298.6	72,730	89.0
猪名川町	9,041	32,085	758.0	31,674	98.7
多可町	18,515	24,451	423.0	11,389	46.6
稲美町	3,496	32,156	817.0	25,223	78.4
播磨町	909	33,939	453.4	31,857	93.9
市川町	8,270	14,249	0.0	0	0.0
福崎町	4,582	19,461	361.4	9,279	47.7
神河町	20,227	13,193	325.0	6,888	52.2
太子町	2,262	33,907	1,070.0	33,815	99.7
上郡町	15,028	17,757	467.0	12,314	69.3
佐用町	30,751	20,832	531.2	10,638	51.1
香美町	36,908	21,728	590.0	17,358	79.9
新温泉町	24,100	17,499	268.0	10,776	61.6
合計	839,561	5,582,230	86,506.2	5,036,207	90.2

注1) 行政面積は、国土地理院面積調(平成19年10月1日現在)による。

注2) 行政人口は、住民基本台帳人口(平成20年3月31日現在)による。

5 地下街の防災体制の整備

(予3-5-1) 地下街等の現況

(平成16年4月1日現在)

名 称	所 在 地	用 途	面 積	店 舗 数
さんちか	神戸市中央区三宮町	飲食店・物販店	19,000	129
神戸新聞会館・秀味街	〃 〃 雲井通	飲食店	1,500	15
阪神元町駅地下有楽街	〃 〃 元町通	〃	1,400	53
メトロこうべ神戸タウン	〃 〃 中町	飲食店・物販店	5,500	36
デュオ神戸(山の手)	〃 〃 相生町	〃	6,100	31
デュオ神戸(浜の手)	〃 〃 東川崎町	〃	10,900	26
メトロこうべ新開地タウン	〃 兵庫区新開地	〃	3,600	34
ミナエタウン南ビル	〃 〃 〃	〃	1,400	23
姫路駅前地下街	姫路市駅前町	〃	6,100	85
三ノ宮準地下街	神戸市中央区三宮町	〃	35,100	-

(注) 面積100㎡未満は切り捨て

(予3-5-2) 県地下街防災計画

第1 総則

1 目的

この計画は、地下街等における火災等の災害予防、警戒及び鎮圧を図るため、関係機関、地下街等権限者及び地下街等事業者の行う対策について、必要な事項を定め、地下街等における安全対策を確立することを目的とする。

2 基本方針

地下街等の防火対策を総合的、計画的に推進するため、地下街等における特殊性を踏まえ、関係機関及び地下街等関係者が果たすべき役割等を本計画において定め、相互に協力体制を確立し、地下街等利用者の生命、身体及び財産を守るものとする。

3 災害想定

地下街等において、発生が予想される災害のうち、最も危険度の高い火災、ガス爆発又は停電による非難時のパニック等の災害に対処するため、本計画を樹立する。

4 用語の定義

この計画において、次に掲げるようご異議は、それぞれ当該各号に定めるところによる。

- (1) 地下街等 消防法施行令（昭和36年政令第37号）別表第1に掲げる防火対象物のうち、16の2項及び16の3項に掲げるもので、延面積が1,000平方メートル以上のものをいう。
- (2) 地下街等権限者 地下街等の権限を有するものをいう。
- (3) 地下街等事業者 地下街等を形成する事業所の所有者、管理者又は占有者をいう。
- (4) 地下街等関係者 地下街等権限者及び地下街等事業者をいう。
- (5) 電気事業者 電気事業法（昭和39年法律第170号）により許可を受けた事業者を言う。
- (6) ガス事業者 ガス事業法（昭和29年法律第51号）により許可を受けた事業者をいう。
- (7) 地上ガス遮断装置 ガス事業者が用具を用いて手動操作できるものを言う。
- (8) 火気使用設備 固体、液体、気体又は電気を熱源として使用する設備又は器具をいう。
- (9) 防災センター 消防用設備等、排煙設備その他これらに類する防災のための設備の情報が集中管理できる場所をいう。
- (10) 関係機関 消防機関・警察機関・関西電力株式会社及び大阪ガス株式会社をいう。

5 関係機関の業務

関係機関の業務概要は、別表1に掲げるところによる。

第2 災害予防

1 防災管理体制

(1) 共同防火管理

地下街等関係者は、消防法（昭和23年法律第186号）第8条の2の規定に基づき定めた共同防火管理協議事項について毎年1回見直しを行わなければならない。

(2) 自衛消防組織

地下街等関係者は、各種の災害の想定に基づく訓練を通じ、自衛消防組織の見直しを図るとともに、その充実に努めなければならない。

(3) 防災設備

地下街等関係者は、居力して法律で義務付けられているものの他、防災のための施設整備に努めなければならない。

(4) 災害情報の伝達

地下街等関係者は火災等の異常事態を覚知したときは、正確な情報を関係機関に伝えなければならない。

2 警防計画

(1) 関係機関の警防計画

関係機関は、地下街等における災害に対処するため、事前に計画を樹立するものとする。

3 教育訓練

(1) 教育及び訓練

地下街等関係者は、共同防火管理協議事項で定めるところにより、従業員に対し防災に関する必要な教育及び訓練を実施し、その徹底を図らなければならない。

(2) 講師の要請

地下街等関係者は、居いく又は訓練を実施するために必要があるときは、関係機関の長に対し、講師等の派遣を要請することが記出る。

4 施設の点検管理

(1) 点検管理

地下街等権限者は、法令の規定又は消防計画に基づき消防用設備等及び書き使用設備の点検並びに管理を適正に行わなければならない。

(2) 火元責任者の指定

地下街等事業者は、火気管理を行うため、各部所ごとに防火管理者のもと「火元責任者」を定めておかななければならない。

(3) 火気使用時の遵守事項

ア 地下街等関係者及びその従業員は、地下街等においては法令の定めるところにより柿管理を行うとともに、指定場所における火気使用にあたっては、次に掲げる事項に注意しなければならない。

- (ア) 火気使用設備を使用しようとするときは、付属する各種安全装置の作動状況等を確認すること。ただし、その都度作動状況の確認が困難な物については、この限りではない。
- (イ) 火気使用設備の周囲に、可燃物が存置されていないことを確認すること。
- (ウ) 火気使用設備の使用後は、必ず点検し、周囲の安全を確認すること。
- (エ) 指定された場所以外での喫煙はしないこと。
- (オ) 業務終了後は吸いがら入れを所定の場所に定め、後始末を確実にすること。

イ 地下街等関係者は、火気使用者等による日常点検、定期点検及び保安員等による夜間点検を強化し、地下街全体としての安全体制を確立しなければならない。

(4) 臨時の火気使用

- (ア) 地下街等事業者は、地下街等において、増改築、模様替え等の工事により臨時に火気を使用し、又は引火性若しくは発火性の物品を使用するときは、届出書を統括防火管理者に提出しなければならない。
- (イ) 統括防火管理者は、届出を受けたときは速やかに地下街等権限者に報告しなければならない。
- (ウ) 地下街等事業者は、増改築、模様替え等の工事をするときは、事前に所管消防署長の指導を受けなければならない。
- (エ) 地下街等権限者は、ウの指導を受けた後でなければ地下街等事業者の工事の着手を認めてはならない。

(5) 火気使用設備の点検結果とその措置

- (ア) 火気使用設備又は第4の臨時の火気(以下「火気使用設備等」という。)の使用後は、その点検を行い、結果を記録し、防火管理者にその記録を提出しなければならない。
- (イ) アの届け出を受けた防火管理者は、これを確認し、その結果を統括防火管理者に報告しなければならない。

(6) 点検結果の改善措置

統括防火管理者は、第5に基づく点検の結果、書き使用設備等に不備欠陥が認められた場合において、火災発生防止のため、特に必要があると認めるときは、地下街等事業者に対し当該火気使用設備等の使用の禁止、停止、改修等必要な措置をなすべきことを命じなければならない。ただし、緊急の必要があるとき、又は地下街等事業者が不在のときは、防火管理者又は火元責任者に対しても命じることができる。

(7) 保安員等による火災予防

地下街等権限者は、地下街等の火災予防のため、保安員等に巡回警備及び指導をさせなければならない。

(8) 電気事業者による火災予防及び調査

ア 電気事業者は、2年に1回以上地下街等への電力供給設備にかかる点検を行わなければならない。

イ 電気事業者は、電気機器を使用する者に対し、電気の使用に伴う危険発生防止のためひるようなことを周知しなければならない。

ウ 電気事業者は、アの点検の結果については、異常の有無にかかわらず、地下街等権限者に対し書面で通知しなければならない。

エ 地下街等権限者は、ウの通知において、不備欠陥事項が指摘された場合には、その改善を速やかに行わなければならない。ただし、電気事業者が所有する部分については、電気事業者が改善措置を行わなければならない。

(9) ガス事業者による火災予防及び調査

ア ガス事業者は、1年に1回海上地下街等へのガス供給に係る地上ガス遮断装置の機能点検を行わなければならない。

イ ガス事業者は、ガス消費機器を使用するものに対し、ガスの使用に伴う危険発生防止の田、得必要な事項を周知しなければならない。

(10) ガス機器等の改善措置

ア ガス事業者は、第9の点検結果については、異常の有無にかかわらず、地下街等事業者に対し書面で通知しなければならない。

イ 地下街答辞業者は、アの通知において、不備欠陥事項が指摘された場合には、その改善を速やかに行わなければならない。ただし、ガス事業者が所有する部分については、ガス事業者が改善措置を行わなければならない。

第3 災害防御

1 地下街等自衛消防隊の活動

(1) 災害通報

ア 地下街党関係者及びその従業員は、地下街等に火災、爆発、ガス漏えい等の異常事態が発生した場合は、防災センターへ連絡しなければならない。

イ アの連絡を受けた防災センター係員は、119へ通報するとともに、非常放送設備による利用者の誘導、自衛消防隊への指示を行わなければならない。

(2) 消火活動

地下街等において火災発生を覚知した地下街等関係者及びその従業員は、消防計画に基づき防災センターへの連絡及び拡大防止のための初動体制をとらなければならない。

(3) 安全体制

防災センターの機械設備担当者は、災害の状況により消防計画に基づき、空調設備の停止、一時停止又は排煙対策等の措置を講じなければならない。

(4) 避難誘導

消防計画により避難誘導を行うことを定められたものは、災害発生場所、規模、範囲、風向き等に即応した避難誘導を行わなければならない。

(5) 救出及び救護

消防計画により救出及び救護を行うことを定められた者は、災害発生により負傷者の発生を認めたとき、速やかに救出・救護を行わなければならない。

(6) 警戒区域の設定

地下街等関係者は、災害の状況により消防計画に基づいて地下街等へ関係有る者以外の者をみだりに出入りさせないため、資機材を有効に活用して警戒区域を設定しなければならない。

(7) 情報収集及び現場広報

地下街等関係者は、情報収集及び被災状況の把握を行うとともに、必要ある関係機関に情報の提供を行わなければならない。

(8) 関係機関指揮下への編入

ア 自衛消防隊は、災害現場へ消防機関をはじめとする関係機関が到着したときは、関係機関の指揮下へ入らなければならない。

イ 自衛消防隊の長は、アの関係機関が現場到着したとき、災害状況、避難状況等の情報を報告しなければならない。

2 関係機関の活動

(1) 災害の拡大防止

災害を覚知した関係機関は、災害現場へ出動し、相互に協力して被害の拡大防止と人命救出に努めるものとする。

(2) 警戒区域の設定

消防機関及び警察機関は、災害の状況により相互に協力し、消防警戒区域又は火災警戒区域を設定するものとする。

(3) 情報収集及び現場広報

関係機関は、相互に協力し、災害情報の収集に努め、必要に応じ報道機関へ情報を提供するとともに、付近住民及び通行人に対する広報を行うものとする。

(4) 交通規制

地下街等の災害現場へ出動した警察機関は、災害現場付近の交通規制を実施するものとする。

(5) 電気対策

ア 災害を覚知し、災害現場へ到着した電気事業者は、災害の拡大防止を図るため、必要な措置を講じなければならない。

イ アの措置を行う場合において、地下街等へ電気の供給を停止する措置を行うときは、事前に消防機関の長に連絡しなければならない。ただし、消防機関の長が、災害現場にいないときはこの限りではない。

(6) 都市ガス対策

ア 災害を覚知し、災害現場へ到着したガス事業者は、二次災害等の発生を防止するため、必要な措置を講じなければならない。

イ アの措置を行う場合において、地下街等へガスの供給を停止する措置を行うときは、事前に消防機関の長に連絡しなければならない。

ただし、消防機関の長が、災害現場にいないときはこの限りではない。

ウ ガス事業者は、ガスの供給停止後、ガスの供給を再開するに当たっては、安全を確認し、関係機関の長と協議をして再開しなければならない。

第4 資機材の整備

1 地下街等関係者が備え付ける資機材

地下街等関係者は、防火防災用の資機材を整備し、効率的な配置をするとともに、その使用方法等の習熟を図らなければならない。

第5 応援体制の確立

1 地下街等の相互連絡応援協力体制

地下街等関係者は、当該地下街等に接続されている地下街又は接続施設に対しては、ホットライン等により連絡し、必要に応じ応援

体制を確立しなければならない。

県地下街防災計画

別表1

業務等 関係機関	事務概要	
	災害予防	災害防御
消 防 機 関	1 消防用設備等の設備維持に関する指導 2 防火管理に関する指導 3 防火防災体制の整備充実に関する指導	1 災害による被害の軽減 2 人命救助 3 災害情報の広報
警 察 機 関		1 災害警備 2 人命救助 3 交通規制
関 西 電 力 株 式 会 社	1 電力供給施設の調査点検	1 電力供給施設の応急対策 2 消防・警察機関に対する支援体制
大 阪 ガ ス 株 式 会 社	1 ガス供給施設の調査点検 2 ガスの安全使用に関する周知	1 ガス供給施設の応急対策

第4 調査研究体制等の強化

1 地震観測体制の整備

(予4-1-1) 地震観測施設の整備状況

(1) 地震動の観測施設

ア 気象庁が行う観測

気象庁整備の震度観測点

気象官署	神戸市中央区脇浜	津波地震観測点	兵庫香美町香住区三	計測震度観測点	朝来市和田山町牧田	
			加西市下万願寺町		明石市中崎	
			三木市細川町		西宮市宮前町	
			淡路市中田		加古川市加古川町	
特別地域気象観測所	豊岡市桜町					三田市下深田
	姫路市神子岡前					篠山市北新町
	洲本市小路谷					加東市社
						相生市旭
						宍粟市山崎町中広瀬
						南あわじ市福良
			淡路市富島			

兵庫県など自治体整備の震度観測点

北 部	豊岡市中央町	南 東 部	尼崎市昭和通	南 西 部	姫路市家島町真浦	淡 路 島	淡路市志築
	豊岡市城崎町		芦屋市精道町		姫路市夢前町前之庄		淡路市岩屋
	豊岡市竹野町		伊丹市千僧		兵庫神河町寺前		淡路市郡家
	豊岡市日高町		宝塚市東洋町		兵庫神河町新田		南あわじ市広田
	豊岡市但東町		高砂市荒井町		福崎町南田原		南あわじ市市
	兵庫香美町小代区		川西市中央町		姫路市香寺町中屋		南あわじ市湊
	新温泉町湯		小野市王子町		たつの市新宮町		
	養父市八鹿町		猪名川町紫合		兵庫太子町鶴		
	養父市広谷		三木市吉川町		たつの市揖保川町		
	養父市関宮		加東市河高		たつの市御津町		
	朝来市山東町		加東市天神		上郡町大持		
	朝来市新井		多可町中区		佐用町佐用		
			多可町加美区		南光町下徳久		
			多可町八千代区		佐用町三日月		
			西脇市黒田庄町前阪		姫路市安富町安志		
	南 東 部		神戸東灘区住吉東町		加西市北条町		宍粟市一宮町
神戸灘区八幡町		兵庫稲美町国岡	宍粟市千種町				
神戸兵庫区上沢通		播磨町東本荘	姫路市林田				
神戸北区藤原台南町		丹波市柏原町	姫路市豊富				
神戸北区南五葉		丹波市氷上町	姫路市本町				
神戸長田区神楽町		丹波市青垣町	姫路市網干				
神戸須磨区若草町		丹波市山南町	姫路市白浜				
神戸垂水区日向		丹波市市島町					
神戸西区竹の台		篠山市宮田					
		篠山市今田町					
	西宮市名塩						

防災科学技術研究所整備の震度観測点

北 部	豊岡市出石町	南 東 部	神戸兵庫区烏原町	南 西 部	姫路市安田	淡 路 島	洲本市五色町都志
	兵庫香美町香住区香住		西宮市平木		市川町西川辺		淡路市久留麻
	兵庫香美町村岡区神坂		三田市下里		たつの市龍野町		南あわじ市北阿万
	新温泉町浜坂		明石市相生		赤穂市加里屋		
	養父市大屋町		加古川市志方町		佐用町上月		
	朝来市生野町		西脇市上比延町		宍粟市波賀町		
	朝来市和田山町柳原		三木市福井		宍粟市山崎町船元		
			丹波市春日町				
			篠山市杉				

※気象庁観測点、兵庫県整備の計測震度観測点、防災科学技術研究所整備の計測震度観測点で震度1以上を観測した場合、一覧表に各地の震度として掲載します。

震度観測点名は震度情報発表名称です。

イ JR西日本が行う観測

観測場所	測器の種類	備考
宝塚駅	地震指示警報機	大阪支社管内
須磨駅	同上	神戸支社管内
加古川駅	同上	同上
相生駅	同上	同上
篠山口駅	同上	福知山支社管内
生野駅	同上	同上
豊岡駅	同上	同上
香住駅	同上	同上

(2) 潮位の観測施設

ア 気象庁の観測施設

観測場所	備考
神戸港	テレメーターにより神戸海洋気象台に接続されている。
洲本港	テレメーターにより神戸海洋気象台に接続されている。

イ 兵庫県の観測施設

観測場所	所属名	観測場所	所属名
尼崎西宮芦屋港尼崎	尼崎湾管理事務所	相生港	光度土木事務所
尼崎西宮芦屋港西宮	同上	津居山港	豊岡土木事務所
明石港	加古川土木事務所	江井港	洲本土木事務所
東播磨港東二見	同上	由良港	同上
東播磨港高砂	同上	福良港	同上
姫路港	姫路港管理事務所	湊港	同上
室津漁港	光度農林水産振興事務所	沼島漁港	洲本農林水産振興事務所
家島漁港	姫路農林水産振興事務所		

(注) この観測施設は無人の検潮施設であり、観測記録は主として調査用として利用されている。
また、姫路港については、テレメーターにより神戸海洋気象台に接続されている。

2 気象観測体制の整備

(予4-2-1)気象観測施設の整備状況



(予4-2-1)気象観測体制の整備 (2)県雨量

コード番号	名称	事務所名	所在地			名称	電報番号	備考		
			郡市	区	町			大字	種別	既往最大日雨量
11R05	神戸	神戸	神戸市	長田区	浪松町	神戸土木事務所 (テレメータ)	ウン	自記	281.5	昭42.7.9
11R15	有野	"	"	北区	有野町	有野事業所 (テレメータ)	ウス	"	525.5	昭35.8.29
11R20	淡河	"	"	北区	淡河町	淡河観測所 (テレメータ)		"	186.0	平16.10.20
11R25	天王ダム	"	"	北区	山田町	天王ダム管理所 (テレメータ)	リカ	"	242.0	平11.6.29
11R26	石井ダム	"	"	北区	山田町	石井ダム管理所 (テレメータ)		"		
11R27	北区役所	"	"	北区	鈴蘭台西町	北区役所雨量観測所 (テレメータ)		"		
11R30	藤原橋	"	"	西区	押部谷町	藤原橋観測所 (テレメータ)		"	159.0	平16.10.20
11R35	住吉	"	"	東灘区	住吉東町	住吉観測所 (テレメータ)		"	111.0	平11.6.29
11R40	植物園	"	"	北区	山田町	植物園観測所 (テレメータ)		"	175.0	平16.10.20
11R45	木見	"	"	西区	見津が丘	木見観測所 (テレメータ)		"	122.0	平16.10.20
11R50	若草東	"	"	須磨区	若草町	若草東観測所 (テレメータ)		"	189.0	平16.10.20
11R51	道場	"	"	北区	道場町	道場観測所 (テレメータ)		"		
	中山手	"	"	中央区	中山手通	中山手観測所 (テレメータ)		"		
	平野	"	"	西区	平野町	平野観測所 (テレメータ)		"		
	伊川谷	"	"	西区	前開南町	伊川谷観測所 (テレメータ)		"		
	大沢	"	"	北区	大沢町	大沢観測所 (テレメータ)		"		
	箕谷	"	"	北区	山田町	箕谷観測所 (テレメータ)		"		
	六甲山	"	"	灘区	六甲山町	六甲山観測所 (テレメータ)		"		
12R05	西宮	西宮	西宮市		榎塚町	西宮土木事務所 (テレメータ)	ウロ	"	289.0	昭58.9.28
12R06	名塩	"	"		塩瀬町名塩	名塩観測所 (テレメータ)		"		

コード番号	名称	事務所名	所在地			名称	電報番号	備考		
			郡市	区	大字			種別	既往最大日雨量	年月日
12R07	奥池	〃	芦屋市		奥池南町	奥池観測所 (テレメータ)		〃		
	尼崎港	尼崎港	尼崎市		道意町	尼崎港管理事務所 (テレメータ)		〃		
12R10	伊丹	宝塚	伊丹市		千僧	伊丹土木事務所 (テレメータ)	ウハ	〃	323.5	昭58.9.28
12R20	宝塚	〃	宝塚市		旭町	宝塚土木事務所 (テレメータ)	ウニ	〃	332.5	昭58.9.28
12R25	多田院	〃	川西市		多田院	多田院観測所 (テレメータ)		〃	130.0	平16.10.20
12R30	清水	〃	川辺郡	猪名川町	清水	清水観測所 (テレメータ)		〃		
12R35	楊津	〃	〃	〃	木津	楊津観測所 (テレメータ)		〃		
12R40	大原野	〃	宝塚市		大原野	大原野観測所 (テレメータ)		〃		
12R45	伏見台	〃	川辺郡	猪名川町	伏見台	伏見台観測所 (テレメータ)		〃		
	武田尾	〃	宝塚市		玉瀬	武田尾観測所 (テレメータ)		〃		
13R05	三田	〃	三田市		天神	三田土木事務所	ウホ	〃	246.0	昭20.10.8
13R10	母子	〃	〃		母子	母子観測所 (テレメータ)	リホ	〃	251.0	平8.8.28
13R15	青野ダム	〃	〃		加茂町上平山	青野ダム管理所 (テレメータ)		〃	166.0	平11.6.30
13R16	三田小野	〃	〃		小野	小野観測所 (テレメータ)		〃		
13R17	藍本	〃	〃		藍本	藍本観測所 (テレメータ)		〃		
13R18	西野上	〃	〃		西野上	西野上観測所 (テレメータ)		〃		
13R19	高平	〃	〃		上槻瀬	高平観測所 (テレメータ)		〃		
14R05	社	加東	加東市		社	社土木事務所 (テレメータ)	ウト	〃	225.0	昭7.7.1
14R10	三木	〃	三木市		宿原	三木土木事務所 (テレメータ)	ウチ	〃	270.0	昭20.10.8
14R15	西脇	〃	西脇市		野村町	西脇多可消防署 (テレメータ)	ウリ	〃	179.5	昭58.9.28
14R20	加西	〃	加西市		北条町横尾	加西事業所 (テレメータ)	ウヒ	〃	193.0	平8.8.27
14R25	小野	〃	小野市		王子町宮山	小野消防署 (テレメータ)	リタ	〃	213.5	昭58.9.28

コード番号	名称	事務所名	所在地			名称	電報番号	備考		
			郡市	区町	大字			種別	既往最大日雨量	年月日
14R30	中町	〃	多可郡	多可町	中区中村	中町土木事務所 (テレメータ)	ウメ	〃	184.0	昭35.8.29
14R35	吉川	〃	三木市		吉川町吉安	吉川観測所 (テレメータ)		〃	181.0	平16.10.20
14R38	加美	〃	多可郡	多可町	加美区西山	加美観測所 (テレメータ)		〃	190.0	〃
14R40	東条	〃	加東市		天神	東条観測所 (テレメータ)		〃	152.0	〃
14R43	中畑	〃	西脇市		中畑町	中畑観測所 (テレメータ)		〃	151.0	〃
14R45	桃津	〃	三木市		細川町桃津	桃津観測所 (テレメータ)		〃	90.0	平15.8.15
14R48	下野間	〃	多可郡	多可町	八千代区下野間	下野間観測所 (テレメータ)		〃	129.0	〃
14R50	馬瀬	〃	加東市		馬瀬	馬瀬観測所 (テレメータ)		〃	147.0	〃
	中野	〃	加西市		中野町	中野観測所 (テレメータ)		〃		
15R05	加古川	加古川	加古川市		加古川町寺家町	加古川土木事務所 (テレメータ)	ウア	〃	158.0	大14.9.19
15R10	志方	〃	〃		志方町山中	志方観測所 (テレメータ)	リト	〃	154.0	平16.10.20
	権現	〃	〃		平荘町西山	権現観測所 (テレメータ)		〃		
15R15	稲美	〃	加古郡	稲美町	国岡	稲美観測所 (テレメータ)	リク	〃	169.0	平16.10.20
15R20	明石	〃	明石市		中崎	明石土木事務所 (テレメータ)	ウイ	〃	360.0	昭20.10.8
	魚住	〃	〃		二見町東二見	魚住観測所 (テレメータ)		〃		
	天川水門	〃	高砂市		春日野町	天川水門観測所 (テレメータ)		〃		
16R05	姫路	姫路	姫路市		北条	姫路土木事務所 (テレメータ)	リワ	〃	246.5	平2.9.17
16R10	福崎	〃	神崎郡	福崎町	西田原	福崎土木事務所 (テレメータ)	ウル	〃	205.0	平2.9.17
16R15	神崎	〃	〃	神河町	東柏尾	神崎観測所 (テレメータ)	ウミ	〃	209.0	平2.9.17
16R20	越知	〃	〃	〃	越知	越知観測所 (テレメータ)	ソウ	〃	336.0	平9.7.27
16R25	夢前	〃	姫路市		夢前町前之庄	夢前観測所 (テレメータ)	ウオ	〃	280.0	昭24.9.20
16R30	生野ダム	〃	朝来市		生野町竹原野	生野ダム観測所 (テレメータ)	リツ	〃	213.0	平16.10.20

コード番号	名称	事務所名	所在地			名称	電報番号	備考		
			郡市	区	大字			種別	既往最大日雨量	年月日
16R35	黒川	〃	〃		生野町黒川	黒川観測所 (テレメータ)	リネ	〃	262.0	平9.7.27
16R40	菅生ダム	〃	姫路市		夢前町苅野	菅生ダム管理所 (テレメータ)		〃	181.0	平9.7.26
16R45	大河内	〃	神崎郡		上小田	大河内観測所 (テレメータ)		〃	327.0	平9.7.27
16R50	下牛尾	〃	〃		下牛尾	下牛尾観測所 (テレメータ)		〃	207.0	平9.7.27
16R55	伊勢	〃	姫路市		林田町下伊勢	伊勢観測所 (テレメータ)		〃	131.0	平16.9.29
16R60	砥堀	〃	〃		砥堀	砥堀観測所 (テレメータ)		〃	136.0	平9.7.26
16R65	下手野	〃	〃		広畑区東夢前台	下手野観測所 (テレメータ)		〃	93.0	平16.10.20
16R70	小室	〃	神崎郡		小室	小室観測所 (テレメータ)		〃	95.0	〃
16R72	勝原	〃	姫路市		勝原区下太田	勝原観測所 (テレメータ)		〃	142.0	平16.9.29
16R74	菅生 <small>菅生ダム</small>	〃	〃		夢前町菅生潤	菅生潤観測所 (テレメータ)		〃	141.0	平16.10.20
16R76	坂根	〃	〃		夢前町山之内	坂根観測所 (テレメータ)		〃	131.0	〃
16R78	苅野 <small>苅野</small>	〃	〃		夢前町苅野	苅野観測所 (テレメータ)		〃	107.0	〃
16R80	上越知	〃	神崎郡		越知	上越知観測所 (テレメータ)		〃	199.0	〃
16R82	足尾	〃	〃		長谷	足尾観測所 (テレメータ)		〃	179.0	〃
16R83	安富ダム	〃	姫路市		安富町皆河	安富ダム (テレメータ)		〃	183.0	平9.7.26
16R84	家島	〃	〃		家島町真浦	家島観測所 (テレメータ)		〃		
16R85	坊勢	〃	〃		家島町坊勢	坊勢観測所 (テレメータ)		〃		
17R05	龍野	龍野	たつの市		龍野町富永	龍野土木事務所 (テレメータ)	ウワ	〃	292.0	昭51.9.10
17R10	山崎	〃	宍粟市		山崎町庄能	山崎土木事務所 (テレメータ)	ウセ	〃	216.0	昭51.9.10
17R20	引原ダム	〃	〃		波賀町日ノ原	引原ダム管理所 (テレメータ)	リナ	〃	274.0	平16.10.20
17R25	戸倉	〃	〃		波賀町戸倉	戸倉観測所 (テレメータ)	リヤ	〃	229.0	昭54.10.18
17R30	三軒屋	〃	〃		一宮町東市場	三軒屋観測所 (テレメータ)	ウカ	〃	210.2	昭35.8.29

コード番号	名称	事務所名	所在地			名称	電報番号	備考	
			郡市	区	大字			種別	既往最大日雨量
17R35	福栖	〃	たつの市		新宮町福栖	福栖観測所 (テレメータ)	〃		
17R36	安積	〃	宍粟市		一宮町西安積	安積観測所 (テレメータ)	〃		
17R15	千種	〃	〃		千種町千草	千種町役場 (テレメータ)	リカ	197.0	平2.9.18
18R65	倉床	〃	〃		一宮町倉床	倉床観測所 (テレメータ)	〃		
18R70	西深	〃	〃		一宮町福知	西深観測所 (テレメータ)	〃		
	上野	〃	〃		波賀町上野	上野観測所 (テレメータ)	〃		
	宍粟中野	〃	〃		山崎町中野	中野観測所 (テレメータ)	〃		
	河内	〃	〃		千種町河内	河内観測所 (テレメータ)	〃		
17R40	長谷ダム	光都	たつの市		新宮町上筋原	長谷ダム管理所 (テレメータ)	〃	250.0	平16.9.29
18R05	上郡	〃	赤穂郡	上郡町	上郡	上郡観測所 (テレメータ)	ウヨ	329.5	昭51.9.10
18R10	佐用	〃	佐用郡	佐用町	佐用	佐用土木事務所 (テレメータ)	ウタ	209.5	昭49.7.6
18R15	三河	〃	〃		中三河	三河観測所 (テレメータ)	ウシ	192.0	平16.9.29
18R20	上石井	〃	〃		上石井	上石井観測所 (テレメータ)	〃	178.0	平2.9.18
18R30	三日月	〃	〃		乃井野	三日月観測所 (テレメータ)	〃	238.5	昭51.9.10
18R35	木津	〃	赤穂市		木津	木津観測所 (テレメータ)	〃	312.0	昭49.7.6
18R40	矢野	〃	相生市		矢野町真広	矢野観測所 (テレメータ)	〃	276.0	平16.9.29
18R45	安室ダム	〃	赤穂郡	上郡町	行頭	安室ダム管理所 (テレメータ)	〃	204.0	〃
18R25	円光寺	〃	佐用郡	佐用町	久崎	円光寺観測所 (テレメータ)	〃	210.0	昭49.7.6
18R50	相生	〃	相生市		旭	相生観測所 (テレメータ)	〃	333.0	平16.9.29
18R55	上郡土木	〃	赤穂郡	上郡町	光都	上郡土木事務所 (テレメータ)	〃	89.0	平18.6.15
18R60	有年	〃	赤穂市		有年原	有年観測所 (テレメータ)	〃	73.0	平 18.7.17
	折方	〃	〃		折方	折方観測所 (テレメータ)	〃		

コード番号	名称	事務所名	所在地			名称	電報番号	備考		
			郡市	区	大字			種別	既往最大日雨量	年月日
19R05	八鹿	養父	養父市		八鹿町下網場	八鹿土木事務所 (テレメータ)	ウソ	"	234.0	平16.10.20
19R10	朝来	"	朝来市		新井	朝来事業所 (テレメータ)	ウツ	"	221.0	"
19R15	和田山	"	"		和田山町玉置	和田山観測所 (テレメータ)	ウモ	"	207.0	明40.8.25
19R20	大屋	"	養父市		大屋町夏梅	大屋観測所 (テレメータ)	ウネ	"	202.0	平16.10.20
19R25	関宮	"	"		関宮	関宮町役場 (テレメータ)	ウシ	"	197.5	昭54.10.19
19R30	大路ダム	"	朝来市		和田山町久世田	大路ダム管理所 (テレメータ)		"	248.0	平16.10.20
19R35	藪崎	"	養父市		藪崎	藪崎観測所 (テレメータ)		"	228.0	"
19R37	大坪	"	"		大坪	大坪観測所 (テレメータ)		"	179.0	"
19R40	大月	"	朝来市		山東町大月	大月観測所 (テレメータ)		"	250.0	"
19R45	長野	"	養父市		長野	長野観測所 (テレメータ)		"	235.0	"
19R50	奥田路	"	朝来市		奥田路	奥田路観測所 (テレメータ)		"	221.0	"
19R55	栃原	"	"		生野町栃原	栃原観測所 (テレメータ)		"	237.0	"
19R60	奈良尾	"	養父市		関宮	奈良尾観測所 (テレメータ)		"	216.0	平16.9.29
19R65	中間	"	"		大屋町中間	中間観測所 (テレメータ)		"	219.0	平16.10.20
19R70	明延	"	"		大屋町和田	明延観測所 (テレメータ)		"	203.0	"
19R75	糸井	"	朝来市		和田山町内海	糸井観測所 (テレメータ)		"	265.0	"
20R05	豊岡	豊岡	豊岡市		幸町	豊岡土木事務所 (テレメータ)	ウナ	"	256.0	平16.10.20
20R10	出石	"	"		出石町川原	出石観測所 (テレメータ)	リヨ	"	247.0	明40.8.2
20R20	伊府	"	"		日高町伊府	伊府観測所 (テレメータ)	リリ	"	265.0	平16.10.20
20R25	森本	"	"		竹野町森本	森本観測所 (テレメータ)	リヌ	"	260.0	"
20R35	城崎	"	"		城崎町湯島	城崎観測所 (テレメータ)	リヲ	"	207.0	平2.9.19
20R40	畑山	"	"		但東町畑山	畑山観測所 (テレメータ)		"	315.0	平16.10.20

コード番号	名称	事務所名	所在地			名称	電報番号	備考		
			郡	市	区			大字	種別	既往最大日雨量
20R45	但東	"	"	"	但東町矢根	但東観測所 (テレメータ)	ウナ	"	261.0	"
20R50	大岡山	"	"	"	目坂	大岡山観測所 (テレメータ)		"	239.0	"
20R55	竹野	"	"	"	竹野町竹野	竹野観測所 (テレメータ)		"	79.0	平15.7.12
20R60	久畑	"	"	"	但東町久畑	久畑観測所 (テレメータ)		"	277.0	平16.10.20
20R65	森尾	"	"	"	森尾	森尾観測所 (テレメータ)		"	199.0	"
20R70	藤井	"	"	"	日高町竹貫	藤井観測所 (テレメータ)		"	229.0	"
20R75	野垣	"	"	"	吉井	野垣観測所 (テレメータ)		"	273.0	"
20R80	山田	"	"	"	日高町山田	山田観測所 (テレメータ)		"	303.0	"
21R05	浜坂	新温泉	美方郡	新温泉町	芦屋	新温泉土木事務所 (テレメータ)	ウム	"	180.5	昭34.9.26
21R10	湯舟	"	"	"	村岡区村岡	湯舟観測所 (テレメータ)	ウウ	"	289.0	昭34.9.26
21R15	香住	"	"	"	香住区油良	香住観測所 (テレメータ)	ウノ	"	282.0	平2.9.19
21R20	温泉	"	"	"	新温泉町	温泉観測所 (テレメータ)	ウヤ	"	440.4	平2.9.19
21R25	美方	"	"	"	香美町	美方観測所 (テレメータ)	ウキ	"	243.0	昭54.10.19
21R30	石橋	"	"	"	新温泉町	石橋観測所 (テレメータ)	リイ	"	438.6	昭34.9.26
21R35	八原	"	"	"	香美町	八原観測所 (テレメータ)		"	229.0	平16.10.20
21R38	対田	"	"	"	新温泉町	対田観測所 (テレメータ)		"	114.0	"
21R40	佐津	"	"	"	香美町	佐津観測所 (テレメータ)		"	156.0	"
21R43	村岡事業所	"	"	"	村岡区川会	村岡事業所 (テレメータ)		"	236.0	"
21R45	諸寄	"	"	"	新温泉町	諸寄観測所 (テレメータ)		"	169.0	"
21R48	久斗山	"	"	"	久斗山	久斗山観測所 (テレメータ)		"	314.0	"
21R50	鎧	"	"	"	香美町	鎧観測所 (テレメータ)		"	190.0	"
21R53	畑	"	"	"	香住区畑	畑観測所 (テレメータ)		"	277.0	"

コード番号	名称	事務所名	所在地			名称	電報番号	備考		
			郡市	区町	大字			種別	既往最大日雨量	年月日
21R55	多子	"	"	新温泉町	多子	多子観測所 (テレメータ)		"	169.0	"
21R57	佐坊	"	"	香美町	小代区佐坊	佐坊観測所 (テレメータ)		"	81.0	平15.7.13
21R60	森脇	"	"	"	村岡区森脇	森脇観測所 (テレメータ)		"	51.0	平15.7.13
21R63	長瀬	"	"	"	村岡区長瀬	長瀬観測所 (テレメータ)		"	293.0	平16.10.20
13R20	古市	丹波	篠山市		油井	古市観測所 (テレメータ)		"	328.0	平8.8.28
22R05	柏原	"	丹波市		柏原町柏原	柏原土木事務所 (テレメータ)	ウマ	"	369.0	平11.9.7
22R10	青垣	"	"		青垣町佐治	青垣観測所 (テレメータ)	ウス	"	300.0	明40.8.25
22R15	山南	"	"		山南町谷川	山南観測所 (テレメータ)	リエ	"	269.0	平11.9.7
22R25	市島	"	"		市島町市島	市島観測所 (テレメータ)	ウエ	"	298.0	昭28.9.25
22R30	国領	"	"		春日町柵原	国領観測所 (テレメータ)		"	326.0	平11.9.7
22R35	篠山	"	篠山市		郡家	篠山土木事務所 (テレメータ)	リハ	"	241.0	昭58.9.28
22R40	今田	"	"		今田町市原	今田観測所 (テレメータ)		"	169.0	平16.10.20
22R45	東本荘	"	"		東本荘	東本荘観測所 (テレメータ)		"	197.0	"
22R50	森	"	丹波市		市島町下竹田	森観測所 (テレメータ)		"	203.0	"
22R55	稲継	"	"		氷上町稲継	稲継観測所 (テレメータ)		"	213.0	"
22R60	北和田	"	"		山南町北和田	北和田観測所 (テレメータ)		"	141.0	"
22R65	青田	"	"		山南町青田	青田観測所 (テレメータ)		"	199.0	"
22R70	桑原	"	篠山市		桑原	桑原観測所 (テレメータ)		"	240.0	"
22R75	三宝ダム	"	丹波市		春日町上三井庄	三宝ダム管理所 (テレメータ)		"	225.0	"
23R05	洲本	洲本	洲本市		塩屋	洲本土木事務所 (テレメータ)	ウツ	"	354.0	昭49.9.8
23R20	仁井	"	淡路市		仁井	仁井観測所 (テレメータ)	リチ	"	302.0	平16.10.20
23R35	論鶴羽	"	南あわじ市		神代浦壁	論鶴羽観測所 (テレメータ)		"	309.0	平16.8.17

コード番号	名称	事務所名	所在地			名称	電報番号	備考		
			郡市	区	大字			種別	既往最大日雨量	年月日
23R36	論鶴羽ダム	〃	〃		〃	論鶴羽ダム管理所 (テレメータ)		〃	305.0	平16.10.20
23R40	掃守	〃	〃		榎列掃守	掃守観測所 (テレメータ)		〃	339.0	〃
23R41	牛内ダム	〃	〃		賀集牛内	牛内ダム管理所 (テレメータ)		〃	306.0	〃
23R42	大日ダム	〃	〃		賀集生子	大日ダム管理所 (テレメータ)		〃	293.0	〃
23R43	分水堰	〃	〃		新田北	分水堰管理所 (テレメータ)		〃	284.0	〃
23R44	郡家	〃	淡路市		北山	郡家観測所 (テレメータ)	ウコ	〃	342.0	〃
23R45	志筑	〃	〃		志筑	志筑観測所 (テレメータ)		〃	351.0	〃
23R46	成相ダム	〃	南あわじ市		八木馬回	成相ダム管理所 (テレメータ)		〃	269.0	〃
23R47	北富士ダム	〃	〃		〃	北富士ダム管理所 (テレメータ)		〃	374.0	〃
23R50	沼島	〃	〃		沼島	沼島観測所 (テレメータ)		〃	238.0	平16.8.17
23R53	相川	〃	洲本市		相川組	相川観測所 (テレメータ)		〃	291.0	平15.8.9
23R54	都志	〃	〃		五色町都志	洲本土木事務所 (テレメータ)		〃		
23R55	灘土生	〃	南あわじ市		灘土生	灘土生観測所 (テレメータ)		〃	295.0	平16.8.17
23R58	由良町	〃	洲本市		由良	由良町観測所 (テレメータ)		〃	295.0	平15.8.9
23R60	榎列	〃	南あわじ市		榎列	榎列観測所 (テレメータ)		〃		
23R61	福良	〃	〃		福良乙	福良観測所 (テレメータ)		〃		
23R62	楠本	〃	淡路市		楠本	楠本観測所 (テレメータ)		〃		
51R05	尼崎	〃	尼崎	西海岸		尼崎こう門	リコ	〃	190.4	昭42.7.9

計 192 箇所 (内テレメータ 190 箇所)

気象観測施設の整備状況

(3) 県風速計一覧表

所 属 名	所 在 地			名 称
	都 市	町	字	
水産技術センター	明石	二見	南二見	水産技術センター
加古川土木事務所	〃	〃	〃	東播磨港南二見
豊岡土木事務所	豊岡	淡路	津居山	津居山港
洲本土木事務所	津名	一宮	松郡志	岩屋家港
〃	〃	一宮	郡志	津名井港
〃	南あわじ	西南	津福	津井良港
〃	〃	西南	福由	福良港
〃	洲本	由南	沼	沼島漁港
洲本農林水産振興事務所	南あわじ	西海	宮	尼崎西宮芦屋港
尼崎土木事務所	西宮	西宮	宮	尼崎西宮芦屋港
〃	〃	〃	〃	西宮港
姫路農林水産振興事務所	姫路	家島	宮	家島漁港
公害監視センター	赤穂	穂	加里屋	赤穂市役所
計				14 箇所

(4) 県検潮器一覧

所 属 名	所 在 地			名 称
	都 市	町	字	
尼崎土木事務所	尼崎	西海	岸	尼崎西宮芦屋港
〃	西宮	西宮	浜	尼崎西宮芦屋港
加古川土木事務所	明石	西港	東二見	明石港
〃	〃	二見	東二見	東播磨港
〃	高砂	南材	須加	東播磨港
姫路港管理事務所	姫路	飾旭	須加	姫路港
上郡土木事務所	相生	旭	須加	相生港
豊岡土木事務所	豊岡	一宮	小島	津居山港
洲本土木事務所	津名	一宮	江井	江井良港
〃	南あわじ	南	福由	福由良港
〃	洲本	由南	沼	沼島漁港
洲本農林水産振興事務所	南あわじ	南家	沼	沼島漁港
姫路農林水産振興事務所	姫路	家島	宮	家島漁港
光都農林水産振興事務所	たつの	御	室津	室津漁港
計				14 箇所

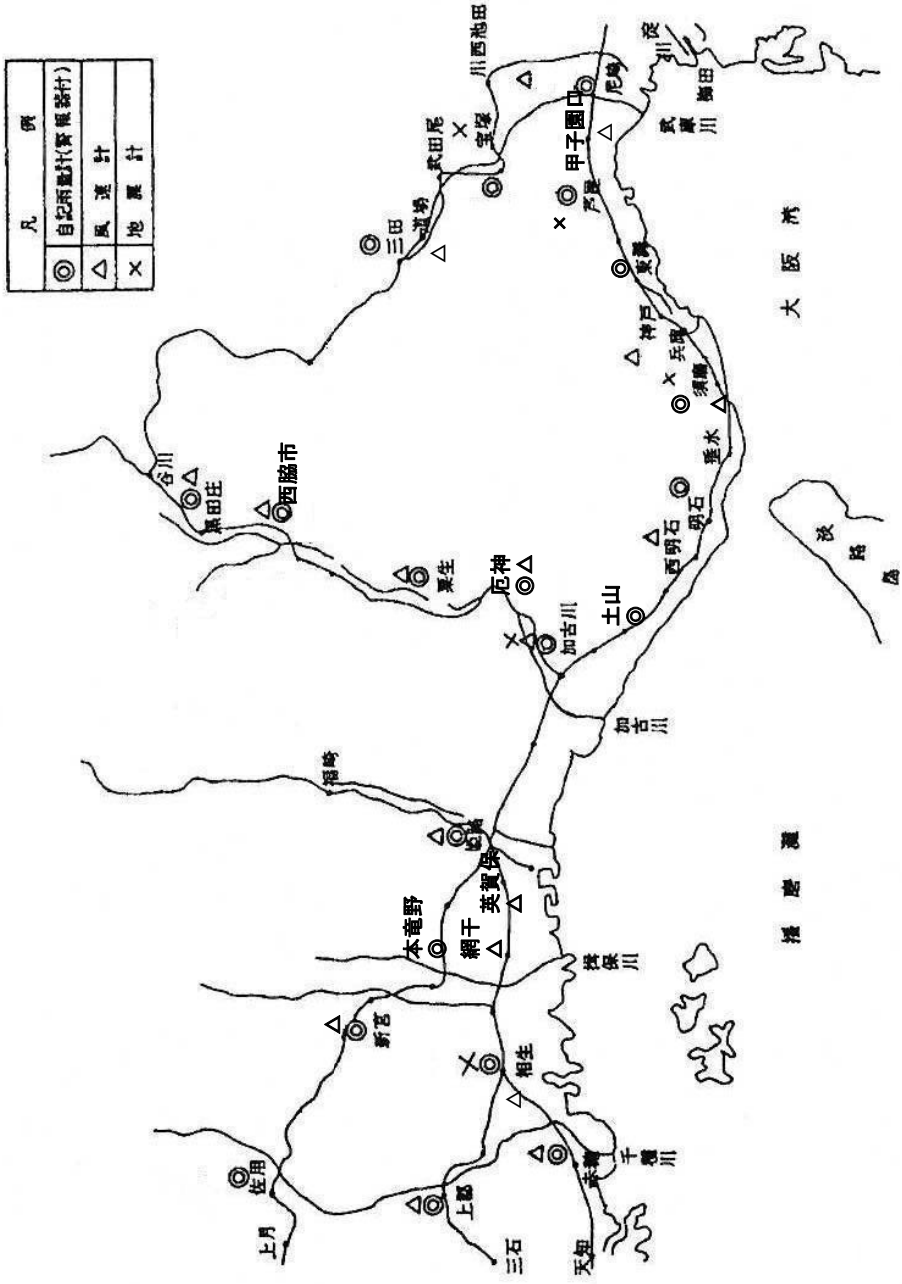
気象観測施設の整備状況

(4) 県検潮器一覧 (港湾課所管)

(平成21年4月1日現在)

所 属 名	所在地			名 称
	都市	町	字	
尼崎港管理事務所	尼 崎	西 海 岸		尼崎西宮芦屋港尼崎
〃	西 宮	西 宮 浜		尼崎西宮芦屋港西宮
加古川土木事務所	明 石	港		明 石 港
〃	明 石	二 見	東二見	東播磨港東二見
〃	高 砂	南材木		東播磨港高砂
姫路港管理事務所	姫 路	飾 磨	須 加	姫 路 港
上郡土木事務所	相 生	旭		相 生 港
豊岡土木事務所	豊 岡		津居山	津 居 山 港
洲本土木事務所	淡 路		江 井	江 井 港
〃	南あわじ		福 良	福 良 港
〃	南あわじ		湊	湊 港
〃	洲 本		由 良	由 良 港
計 1 2 箇 所				

(5) 観測施設 (西日本旅客鉄道本部、大阪支社、神戸支社)



第5 阪神・淡路大震災の教訓の発信と継承

(予5-1-1) ひょうご安全の日を定める条例

平成 17 年 3 月 28 日条例第 42 号

ひょうご安全の日を定める条例をここに公布する。

ひょうご安全の日を定める条例

平成 7 年 1 月 17 日未明、兵庫県南部を襲った地震は、一瞬にして多くの尊い人命と財産を奪い去った。

阪神・淡路大震災は、自然への畏い敬の念や共同体意識が希薄となった都市生活の脆弱さを明らかにし、これまで効率と成長を重視し、安全と安心の視点をおろそかにしてきた社会に大きな警告を発した。

私たちは、この経験から、命の尊さを再確認するとともに、地域での助け合いや国内外からのボランティアの支援等を通じて、人と人とが支え合うことの大切さを改めて実感した。

県民、民間団体、市町、県、国等が一体となって創造的復興を目指した 10 年間に、高齢者等を地域で見守る活動や県民一人ひとりの主体的な社会活動など今後の成熟社会を支える取組が広がり、平素から災害による被害の軽減を図る減災の取組も進んでおり、安全で安心できる社会を築いていく災害文化ともいべきものが芽生えつつある。

このことを踏まえて、阪神・淡路大震災の経験と教訓をいつまでも忘れることなく、今後、安全で安心な社会づくりを推進するとともに、国内外で発生する災害による被害の軽減にも貢献していくため、この条例を制定する。

(ひょうご安全の日)

第 1 条 阪神・淡路大震災の経験と教訓を継承するとともに、いつまでも忘れることなく、安全で安心な社会づくりを期する日として、1 月 17 日をひょうご安全の日と定める。

(県の取組)

第 2 条 県は、毎年、防災に関する県民の主体的な活動、耐震など防災を促進する事業、防災に関する研究等を支援する事業、創造的復興の成果を発信する事業、阪神・淡路大震災の経験を継承する事業その他のひょうご安全の日の趣旨にふさわしい事業に取り組むものとする。

2 県は、県民、民間団体、事業者及び関係行政機関と連携してひょうご安全の日に関する事業を推進するために必要な措置を講ずるものとする。

(県民の取組)

第 3 条 県民、民間団体、事業者等は、地域社会における災害への備えに関する活動、人と人とが支え合う地域社会づくりに資する活動その他のひょうご安全の日の趣旨にふさわしい活動に取り組むものとする。

附 則

この条例は、平成 17 年 4 月 1 日から施行する。

(予5-1-2) 「阪神・淡路大震災 検証提言総括」の概要

1. 震災対策国際総合検証事業の意義

阪神・淡路大震災は、初動体制から復興過程に及ぶ全領域に亘って多くの問題を提起することになった。これらの問題を検討しておくことは、震災から5周年を迎えようとする被災地の責務であり、ここに広く内外の専門家に依頼して、国際的視点に立った震災対策の総合検証を実施した。

この震災対策国際総合検証事業による成果は、(1)今後の創造的復興の仕上げに役立つだけでなく、(2)地震列島と言われるわが国の今後の震災対策の一層の充実に貢献し、(3)ひいては全世界の共有財産として後世に継承されるものと確信する。

2. 震災対策国際総合検証事業の経緯

- (1) 震災対策国際総合検証会議（座長：新野幸次郎神戸大学名誉教授、地元の有識者19名で構成）の発足（平成11年4月）
- (2) 20の検証テーマの選定（5月）
防災、生活・福祉、産業、まちづくりなど、震災対策に関係する各分野のなかから、具体的な20テーマを選定した。
- (3) 検証委員（内外の専門家（第一人者）36人）の選任（5～7月）
各検証テーマにおける内外の専門家（第一人者）36人を検証委員として選任した。
- (4) サマーセッションの実施（8～10月）
検証委員が被災地の実情を具体的に把握し、検証に役立てるため、検証テーマごとに1週間程度の現地調査（ヒアリング、現地視察、有識者との意見交換等）を実施した。
- (5) 検証レポートの作成
検証委員が、サマーセッションや関係資料調査に基づき、これまでの震災対策を検証し、将来に継承すべき方策、今後さらに充実すべき方策等、将来に向けた提言をとりまとめたレポートを作成した。
- (6) 震災対策国際総合検証報告会の開催（平成12年1月10、12、14日）
20の検証テーマを11分野にとりまとめ、3日間にわたる報告会を開催し、国内、国外検証委員が検証結果について報告を行った。
【開催場所】神戸国際会議場
【参加者数】約3,000人
- (7) 震災対策国際総合シンポジウム in HYOGO の開催（平成12年1月16日）
検証報告会の成果を踏まえ、皇太子殿下のご臨席のもと、国際シンポジウム（兵庫県、朝日新聞社主催）が開催され、検証委員による検証結果を総括するとともに、新しい世紀の震災対策にどう生かしていくか議論が深められた。
【開催場所】ホテルオークラ神戸
【参加者数】約500人

【主な内容】・検証結果についての総括報告

新野幸次郎（震災対策国際総合検証会議座長）

・パネルディスカッション「生かせ 教訓！伝えよう 21世紀へ」

パネリスト：ファブリツィオ・ゲンチローニ

（国連人道問題調整事務所災害対策事務局次長）

オズギュン・オクメン

（トルコ共和国首相府次官補兼震災対策本部長）

大石静（脚本家）

貝原俊民（兵庫県知事）

コーディネーター：外岡秀俊（朝日新聞社編集委員）

3. 検証提言総括の基調

(1) 震災対策を有効に機能させる危機管理の推進

震災の重要な教訓は、平素からの十分な事前準備がいかに大切であるかということであった。

また、日常的に使用していないものは、いざという時に役に立たないことも明らかとなった。常に震災など不足の災害を念頭に置いた危機管理システムを構築していく必要があり、とりわけ厳しい対応が迫られる大規模災害を想定した広域的な危機管理システム作りが重要である。IT革命といわれるように、情報技術が飛躍的に変貌を遂げるなか、その成果をシステム作りに活かしていくことが望まれる。

さらに、ともすれば時間とともに風化する危機意識を、一人ひとりがいかに息長く持続させることができるかが大きな課題である。

(2) 震災対策への住民等の主体的参画と行政との連携体制づくり

地方自治の基本は住民参加であり、住民が、自分たちの生活は、自分たちで守り創造していくという取り組みが大切である。

震災対策についても、検証を通じて行政だけの取り組みには限界があり、住民等の主体的参画と行政との連携が重要である事が明確にされた。

震災を契機に芽生えた住民の市民倫理に根ざした主体的な実践活動と行政による公的な対応とが、相互に連携し、対等の立場に立ってその役割を果たす「住民と行政のパートナーシップ」のさらなる強化が望まれる。

また、災害救助法を中心とした従来の仕組みだけでは、被災者の復興にとって困難な状況が生じているため、自助・共助・公助のバランスある新たな災害救助のシステムづくりが望まれる。

(3) 安全・安心なまちづくりへの持続的取り組み

まちづくりにあたっては、リダンダンシーやフェイルセーフなど、防災の視点を取り入れるとともに、構造物の耐震性の強化や公園整備をはじめ、防災基盤の充実を図ることにより、継続的、長期的に災害に強いまちへと変貌させていく必要がある。

また、わが国の都市では、コミュニティが十分機能せず、家族の世代分離も進むなど、生活基盤が脆弱になっていたが、震災により、人と人の結びつきによるコミュニティが、安全と安心をもたらし、生きがいも作り出すものであることを学んだ。このため、防災、福祉、をはじめ幅広い観点から、コミュニティの

育成に向けた取り組みに力を注ぐ必要がある。

今後、ソフト、ハードの両面にわたって、高齢者や障害者、さらには女性や子供からの視点の重要性を踏まえつつ、誰もが安全・安心に暮らすことができるまちづくりに向け、総合的かつ持続的な取り組みを進めることが望まれる。

(4) 検証成果の後世への継承と震災対策に係る国際的な協力体制づくり

震災以降においても、トルコや台湾をはじめ地震防災が頻発しており、震災の教訓や経験を被災地にいち早く発信し、役立てていくことが重要になっている。

そのための方法として専門的な人材の育成とともに、震災時にはそれらの人材を被災地に迅速に派遣するなどの、被害の軽減を図るためのシステム作りを進める必要があると考えられる。

さらに、検証を引き継いだ大震災についての総合的な調査研究や国際的な共同研究を推進するなど、海外とのネットワークの輪を広げ、多様な側面から、平時、災害時を通じた国際協力体制作りを進めることが望まれる。

4. 今後への期待

検証事業の成果は、今後、兵庫県のみならず、国や各都道府県、各市町村、さらには諸外国の震災対策の礎となり、地震被害の軽減や震災からの応急・復旧及び復興対策に寄与するものと確信している。

兵庫県等におかれては、提言内容を真摯に受け止め、その実現に向けて積極的に取り組まれるよう、強く望むものである。

また、阪神・淡路大震災メモリアルセンター（仮称）においてもこの検証提言総括が引き継がれ、各大学や国際的防災関係機関等とのネットワークの中で、さらなる充実が図られることを願ってやまない。

5. 主な検証提言

(1) 初動体制の課題とあり方

- i. シナリオ型被害想定や初動のイメージ・トレーニング等による問題点の発見・修正
- ii. 広域防災機構による防災専門家の育成とネットワーク化の推進
- iii. 自主防災組織、消防団、地域のボランティア団体のネットワーク化の推進等

(2) 初期消火体制の課題とあり方

- i. 同時多発火災に的確に対応するための早期被害推定システムの活用や多様な消防水利の確保
- ii. 常備消防の広域的かつ組織的運用と住民、消防団との連携強化
- iii. 教育施設や危険物ない貯蔵所における事故や火災予防対策の強化等

(3) 海外からの応援部隊の受け入れの課題とあり方

- i. 国際緊急援助隊の機能拡充
- ii. 海外の応援部隊の受け入れに係る広報業務面での支援体制づくり
- iii. 応援部隊受け入れ窓口としての阪神・淡路大震災メモリアルセンターの位置づけ等

(4) 災害時の保険医療体制の課題とあり方

- i. 災害医療情報システムの充実強化

- ii. 住民に対する災害医療の普及啓発や教育、訓練の実施
 - iii. 災害医療コーディネーターの充実やヘリコプター・船舶の有効活用等
- (5) 避難所の設置、運営の課題とあり方
- i. 避難所運営にあたる教員の防災に対するリテラシーの涵養
 - ii. 避難所の設置・運営に係る市町の責任の明確化と初動体制の整備
 - iii. 市町、学校、地域コミュニティ相互の役割分担と連携強化等
- (6) 応急仮設住宅をめぐる施策の課題とあり方
- i. 応急仮設住宅用地の確保をはじめ、応急仮設住宅の備蓄や建設技術者等の協力体制づくり等、事前の実践的準備や研究の推進
 - ii. 震災時の住まいの確保のための多様な選択肢についての検討
 - iii. こころのケアを重視した応急仮設住宅入居者に対する社会的支援施策の一層の充実等
- (7) 災害弱者への配慮に関する課題とあり方
- i. 地域コミュニティにおける要援護者の把握と対応策の整備
 - ii. 避難所、応急仮設住宅、恒久住宅等におけるバリアフリー設計の徹底
 - iii. 災害救助法を超越する法体系の整備の検討等
- (8) ボランティア活動をめぐる課題とあり方
- i. ボランティアコーディネーターの養成
 - ii. ボランティアセンター及びボランティア活動団体間の広域的なネットワークづくり
 - iii. 行政によるボランティア活動への参加促進や団体の活動に役立つ情報提供等
- (9) 被害程度の認定の課題とあり方
- i. 被災者に対する被害想定の目的の事前周知の徹底
 - ii. 被害認定システムの簡潔化と目的別調査の実施
 - iii. 被害認定の具体的な基準（方針）の統一化等
- (10) 生活再建のための公的支援の課題とあり方
- i. 災害救助法、災害弔慰金の支給等に関する法律に代わる災害救助・復興法の制定の検討等、現行の法制度の見直しと公的支援の事前ルール of 徹底
 - ii. 住民番号の導入の検討など被災者の状況把握の徹底
 - iii. 住宅・建物所有者への地震保険の義務づけ等
- (11) 住宅再建支援の課題とあり方
- i. マンションの再建に関する区分所有法の見直しの検討
 - ii. 兵庫県の提唱する住宅共済制度の早期実現
 - iii. 被災建築物の補修にかかる補助制度の充実の検討等
- (12) 被災者の自立支援に関する課題とあり方
- i. こころのケアセンターの持つ機能等の継承組織の整備による心のケアに関する総合的対応の推進
 - ii. 被災者のコミュニティへの帰属意識の回復や個人の自立を支援する公的プログラムについての継続的評価の実施等

- (13) 復興への取り組み体制の課題とあり方
 - i. 今後の災害に備え地方主体の復興を国が支える仕組みの法制度化の検討
 - ii. 震災復興に係る国から地方への十分な権限や財源の委譲と、国、地方及び官民各部門のパートナーシップの強化
 - iii. 住民に対する復興対策についての「説得」よりも「納得」を重視した合意形成システムの開発等
- (14) 震災復興財源の課題とあり方
 - i. 国全体のリスクシェアーの観点に立った特別交付税の改革による災害財源ファンドの確保
 - ii. 条件付補助金の慎重な利用と用途を限定しない財源の確保等
- (15) 復興まちづくりをめぐる課題とあり方
 - i. まちづくりへの住民意見を調整、統合するための組織としてのまちづくり協議会の定着と白地地区でのまちづくり協議会の組織化の促進
 - ii. 都市計画と経済発展を結びつける土地の最適な利用方法の検討
 - iii. 人間サイズのまちづくりに向けたハード、ソフト両面からのまちづくり施策の総合的展開等
- (16) 既存建築物（住宅等）の耐震補強の課題とあり方
 - i. 公共建築物の耐震補強工事の計画的推進
 - ii. 民間建築物の耐震診断・耐震補強に対する啓発や経費の支援
 - iii. 建物を使用しながら耐震補強を行うことのできる工法の開発等
- (17) 都市基盤の復興の課題とあり方
 - i. 都市某礎整備の効果を生かすソフトシステムの開発・整備
 - ii. 都市基盤のリスクポイントの総点検による耐震性の強化とシステム全体のリダンダンシーの向上
 - iii. 住民ニーズの的確な把握や計画段階からのパブリックインボルブメントやアカウンタビリティ等による都市基盤整備に係るコンセンサスの形成等
- (18) 本格的産業復興をめぐる課題とあり方
 - i. 新産業の創造や既存産業の構造改革の推進
 - ii. エンタープライズゾーンをはじめ規制緩和、多様性、柔軟性の視点に立った取り組みの推進
 - iii. 被災地と世界が直結した産業交流の促進等
- (19) 歴史遺産の復旧等、地域文化をめぐる課題とあり方
 - i. 指定外の文化財も含めた行政の補助・支援制度の充実
 - ii. まちづくりに視点を置いた文化財等の利活用の促進とまちづくりを進める地域文化コーディネーターの育成
 - iii. 芸術文化振興におけるNPO等の育成等
- (20) 災害時のマスコミの役割に関する課題とあり方
 - i. 被災地の実情を考慮した取材・報道体制づくり
 - ii. 被災者の時系列ニーズに沿った情報収集・伝達体制やメディアの特性を生かした機能分担
 - iii. 行政自らの責任で情報を伝えるための電波メディアや、行政とライフライン機関による「行政・ライフライン情報センター」の検討等

第6 その他の災害の予防対策の推進

1 雪害の予防対策の推進

電子化

(予6-1-1) なだれ危険箇所

(予6-1-2) なだれ危険箇所 (農政環境部調査分)

http://web.pref.hyogo.lg.jp/pa18/pa18_000000086.html

地域の防災情報 (CG ハザードマップ)

<http://www.hazardmap.pref.hyogo.jp/>

(予6-1-1) なだれ危険箇所(土木分) ランクI(人家5戸以上か、5戸未満であっても公共施設がある箇所)

の危険箇所等	箇所番号		危険箇所名	位置			平均傾斜度	域内 の 雪崩 危険 区 差
		枝番		郡・市	町	字		
I	1		植木	宍粟市	波賀町	鹿伏	25	360
I	2		大曲	宍粟市	波賀町	日ノ原	25	290
I	3		戸倉	宍粟市	波賀町	戸倉	25	80
I	4		花尻	宍粟市	波賀町	道谷	20	290
I	5		サイノ原	宍粟市	波賀町	鹿伏	30	145
I	6		石亀	宍粟市	波賀町	鹿伏	30	85
I	7		鹿伏	宍粟市	波賀町	鹿伏	30	175
I	8		高山	宍粟市	波賀町	引原	30	195
I	9		三久保	宍粟市	波賀町	引原	35	140
I	10		音水	宍粟市	波賀町	音水	30	120
I	12		原コタキ	宍粟市	波賀町	原	25	345
I	13		原	宍粟市	波賀町	原	25	390
I	14		権現	宍粟市	波賀町	原	28	165
I	15		林	宍粟市	波賀町	野尻	20	75
I	16		向山	宍粟市	波賀町	野尻	30	275
I	17		飯見	宍粟市	波賀町	野尻	25	490
I	18		東山	宍粟市	波賀町	皆ノ木	23	105
I	19		山田	宍粟市	波賀町	上野	15	105
I	20		城	宍粟市	波賀町	上野	35	185
I	21		安賀	宍粟市	波賀町	安賀	30	200
I	22		今市	宍粟市	波賀町	今市	25	330
I	23		小野	宍粟市	波賀町	小野	30	135
I	24		片山	宍粟市	波賀町	小野	28	235
I	25		溝野	宍粟市	波賀町	谷	30	210
I	26		黒田	宍粟市	波賀町	谷	28	130
I	27		保杉	宍粟市	波賀町	谷	25	100
I	28		下谷	宍粟市	波賀町	谷	24	100
I	29		日見谷	宍粟市	波賀町	日見谷	23	205
I	30		奥水谷	宍粟市	波賀町	上野	30	100
I	31		下小野	宍粟市	波賀町	小野	30	210
I	32		有賀	宍粟市	波賀町	安賀	20	12
I	33		道谷	宍粟市	波賀町	道谷	30	145
I	34		戸倉(2)	宍粟市	波賀町	戸倉	20	20
I	35		引原	宍粟市	波賀町	引原	30	125
I	36		日ノ原	宍粟市	波賀町	日ノ原	25	125
I	37		日ノ原(2)	宍粟市	波賀町	日ノ原	35	175
I	38		原	宍粟市	波賀町	原	30	400
I	39		原(2)	宍粟市	波賀町	原	30	175
I	40		原有賀	宍粟市	波賀町	原	35	140
I	41		原(3)	宍粟市	波賀町	原	25	145
I	42		水谷	宍粟市	波賀町	上野	22	55
I	43		水谷	宍粟市	波賀町	上野	25	55
I	44		上野	宍粟市	波賀町	上野	25	115
I	45		上野(2)	宍粟市	波賀町	上野	25	50
I	46		上野(3)	宍粟市	波賀町	上野	15	35
I	47		城	宍粟市	波賀町	上野	20	25
I	48		上小野	宍粟市	波賀町	小野	35	185
I	49		奥谷	宍粟市	波賀町	谷	25	105
I	50		下谷	宍粟市	波賀町	谷	22	80
I	51		下谷	宍粟市	波賀町	谷	22	35
I	1		内海(2)	宍粟市	千種町	内海	15	30
I	2		川井	宍粟市	千種町	川井	30	120
I	3		棟山	宍粟市	千種町	棟山	15	15

(予6-1-1) なだれ危険箇所(土木分) ランクI(人家5戸以上か、5戸未満であっても公共施設がある箇所)

の危険箇所等	箇所番号		危険箇所名	位置			平均傾斜度	域内 の 雪崩 危険 区 差
		枝番		郡・市	町	字		
I	4		村の上	宍粟市	千種町	村の上	20	60
I	5		村の内	宍粟市	千種町	村の内	20	95
I	6	1	東側-1	宍粟市	千種町	村の内	15	15
I	6	2	東側-2	宍粟市	千種町	村の内	20	130
I	7		大寺	宍粟市	千種町	大寺	15	20
I	8		新宮	宍粟市	千種町	新宮	20	455
I	9		秋久	宍粟市	千種町	秋久	15	20
I	10		越岨	宍粟市	千種町	越岨	15	45
I	14		山平	宍粟市	千種町	山平	20	100
I	15	1	杉谷前-1	宍粟市	千種町	杉谷前	25	60
I	15	2	杉谷前-2	宍粟市	千種町	杉谷前	20	560
I	15	3	杉谷前-3	宍粟市	千種町	杉谷前	25	35
I	15	4	杉谷前-4	宍粟市	千種町	杉谷前	20	35
I	16		紙屋	宍粟市	千種町	紙屋	15	30
I	17		金谷	宍粟市	千種町	金谷	25	125
I	18		猶原	宍粟市	千種町	猶原	30	235
I	20		揃木	宍粟市	千種町	揃木	30	345
I	21		井筒元	宍粟市	千種町	井筒元	25	375
I	22		宮の下	宍粟市	千種町	宮の下	25	245
I	23		下田	宍粟市	千種町	下田	30	190
I	26		城ヶ岨	宍粟市	千種町	城ヶ岨	20	55
I	27		東代	宍粟市	千種町	東代	15	40
I	29		林	宍粟市	千種町	河内	20	40
I	30		川井(2)	宍粟市	千種町	河内	30	305
I	31		西河内	宍粟市	千種町	西河内	25	85
I	32		中野	宍粟市	千種町	西河内	25	180
I	33		戸井の元	宍粟市	千種町	西河内	15	30
I	34		宝の木	宍粟市	千種町	河呂	25	365
I	35		柳谷	宍粟市	千種町	岩野辺	15	65
I	36		早田	宍粟市	千種町	鷹巣	15	15
I	37		土井	宍粟市	千種町	鷹巣	15	30
I	38		大鷹巣	宍粟市	千種町	鷹巣	25	85
I	39		中土井	宍粟市	千種町	七野	20	105
I	40		中土井(2)	宍粟市	千種町	下河野	30	215
I	41		阿踏	宍粟市	千種町	下河野	35	120
I	1		田結	豊岡市		田結	31	92
I	2	1	津居山	豊岡市		津居山	39	109
I	2	2	津居山	豊岡市		津居山	21	148
I	3	1	瀬戸	豊岡市		瀬戸	32	218
I	3	2	瀬戸	豊岡市		瀬戸	25	218
I	3	3	瀬戸	豊岡市		瀬戸	24	215
I	5		三原(2)	豊岡市		三原	25	116
I	6		畑上	豊岡市		畑上	34	110
I	7		畑上(2)	豊岡市		畑上	35	152
I	8	1	赤石	豊岡市		赤石	27	158
I	8	2	赤石	豊岡市		赤石	27	176
I	9		下鶴井	豊岡市		下鶴井	35	78
I	10		下鶴井(2)	豊岡市		下鶴井	23	200
I	11		野上	豊岡市		野上	32	105
I	12		金剛寺	豊岡市		金剛寺	21	60
I	13		山本船町	豊岡市		山本船町	27	110
I	14		日撫梶原	豊岡市		日撫梶原	27	83
I	15		鎌田	豊岡市		鎌田	23	59

(予6-1-1) なだれ危険箇所(土木分) ランクI(人家5戸以上か、5戸未満であっても公共施設がある箇所)

の危険箇所等	箇所番号		危険箇所名	位置			平均傾斜度	域内の危険区 標高差
		枝番		郡・市	町	字		
I	16		下の宮	豊岡市		下の宮	22	81
I	17		祥雲寺	豊岡市		祥雲寺	24	40
I	18		法花寺	豊岡市		法花寺	28	58
I	19		庄境	豊岡市		庄境	18	174
I	20		河谷	豊岡市		河谷	22	68
I	21		木内・駄坂	豊岡市		木内・駄坂	19	111
I	22		三宅	豊岡市		三宅	19	120
I	23		奥野	豊岡市		奥野	22	114
I	24		奥野(2)	豊岡市		奥野	29	85
I	25		立石	豊岡市		立石	25	63
I	26		長谷	豊岡市		長谷	24	52
I	27		倉見	豊岡市		倉見	21	126
I	28		下鉢山	豊岡市		下鉢山	42	46
I	29		上鉢山	豊岡市		上鉢山	30	46
I	30		中ノ郷	豊岡市		中ノ郷	21	104
I	31		納屋	豊岡市		納屋	32	80
I	32		上佐野	豊岡市		上佐野	30	36
I	33		妙楽寺	豊岡市		妙楽寺	22	80
I	34		妙楽寺(2)	豊岡市		妙楽寺	40	36
I	35	1	京町	豊岡市		京町	41	37
I	35	2	京町	豊岡市		京町	37	43
I	36		山王寺	豊岡市		山王寺	44	21
I	37	1	高屋	豊岡市		高屋	20	67
I	37	2	高屋	豊岡市		高屋	34	51
I	38	1	福田	豊岡市		福田	31	38
I	38	2	福田	豊岡市		福田	20	44
I	38	3	福田	豊岡市		福田	24	36
I	39		福田	豊岡市		福田	28	44
I	40	1	森津	豊岡市		森津	23	134
I	40	2	森津	豊岡市		森津	27	106
I	41		滝	豊岡市		滝	18	172
I	42		新堂	豊岡市		新堂	24	166
I	43		岩熊	豊岡市		岩熊	28	172
I	44	1	伊賀谷	豊岡市		伊賀谷	28	96
I	44	2	伊賀谷	豊岡市		伊賀谷	26	126
I	45		江野	豊岡市		江野	28	102
I	46		宮井	豊岡市		宮井	18	110
I	47		庄	豊岡市		庄	19	54
I	48		野垣	豊岡市		野垣	27	64
I	49		福成寺	豊岡市		福成寺	24	124
I	50		福成寺(2)	豊岡市		福成寺	18	109
I	51		大谷	豊岡市		大谷	25	70
I	52		内町	豊岡市		内町	22	163
I	53		辻	豊岡市		辻	24	165
I	54		船谷	豊岡市		船谷	21	130
I	55		目坂	豊岡市		目坂	21	162
I	56		目坂(2)	豊岡市		目坂	28	131
I	57		宮井	豊岡市		宮井	37	36
I	58		下陰	豊岡市		下陰	29	24
I	59		下陰	豊岡市		下陰	29	48
I	60		中陰	豊岡市		中陰	25	50
I	61		栄町	豊岡市		栄町	21	36
I	62		宮井	豊岡市		宮井	18	92

(予6-1-1) なだれ危険箇所(土木分) ランクI(人家5戸以上か、5戸未満であっても公共施設がある箇所)

の危険箇所等	箇所番号		危険箇所名	位置			平均傾斜度	域内の危険区 標高差
		枝番		郡・市	町	字		
I	63		庄境	豊岡市		庄	19	48
I	64		奥岩井	豊岡市		奥岩井	26	48
I	65		高屋	豊岡市		高屋	19	58
I	66		戸牧	豊岡市		戸牧	25	34
I	67		戸牧	豊岡市		戸牧	22	44
I	68		妙楽寺	豊岡市		妙楽寺	28	18
I	69		三坂町	豊岡市		三坂町	32	39
I	70		妙楽寺	豊岡市		妙楽寺	18	46
I	71		九日市上町	豊岡市		九日市上町	21	66
I	72		船谷	豊岡市		船谷	27	70
I	73		奥岩井	豊岡市		奥岩井	28	38
I	74		気比	豊岡市		気比	33	36
I	75		田結(1)	豊岡市		田結	30	76
I	76		田結(2)	豊岡市		田結	51	22
I	77		気比(1)	豊岡市		気比	37	52
I	78		気比(2)	豊岡市		気比	43	58
I	79		気比(3)	豊岡市		気比	34	178
I	80		気比(4)	豊岡市		気比	29	147
I	81		赤石(1)	豊岡市		赤石	21	170
I	82		赤石(2)	豊岡市		赤石	33	72
I	83		下鶴井(1)	豊岡市		下鶴井	34	60
I	84		下鶴井(2)	豊岡市		下鶴井	28	50
I	85		野上(1)	豊岡市		野上	29	30
I	86		野上(2)	豊岡市		野上	23	46
I	87		金剛寺(1)	豊岡市		金剛寺	42	40
I	88		金剛寺(2)	豊岡市		金剛寺	27	34
I	89		山本船町(1)	豊岡市		山本船町	28	112
I	90		山本船町(2)	豊岡市		山本船町	29	107
I	91		日撫	豊岡市		日撫	29	107
I	92		梶原	豊岡市		梶原	28	81
I	93		下の宮(1)	豊岡市		下の宮	18	34
I	94		栄町	豊岡市		栄町	20	44
I	95		日撫梶原(1)	豊岡市		日撫梶原	25	46
I	96		日撫梶原(2)	豊岡市		日撫梶原	32	42
I	97		河谷(1)	豊岡市		河谷	27	126
I	98		河谷(2)	豊岡市		河谷	27	104
I	99		河谷(3)	豊岡市		河谷	25	182
I	100		法花寺	豊岡市		法花寺	25	150
I	101		木内・駄坂(1)	豊岡市		木内・駄坂	29	76
I	102		木内・駄坂(2)	豊岡市		木内・駄坂	23	32
I	103		三宅(1)	豊岡市		三宅	22	32
I	104		三宅(2)	豊岡市		三宅	24	42
I	105		奥野(1)	豊岡市		奥野	24	62
I	106		三宅(3)	豊岡市		三宅	36	88
I	107		三宅(4)	豊岡市		三宅	31	58
I	108		上鉢山(1)	豊岡市		上鉢山	34	42
I	109		上鉢山(2)	豊岡市		上鉢山	36	40
I	110		中ノ郷(1)	豊岡市		中ノ郷	27	34
I	111		中ノ郷(2)	豊岡市		中ノ郷	29	44
I	112		市谷	豊岡市		中ノ郷	25	118
I	113		上佐野(1)	豊岡市		上佐野	22	30
I	114		上佐野(2)	豊岡市		上佐野	22	68
I	115		九日市上町(1)	豊岡市		九日市上町	20	64

(予6-1-1) なだれ危険箇所(土木分) ランクI(人家5戸以上か、5戸未満であっても公共施設がある箇所)

の危険箇所等	箇所番号		危険箇所名	位置			平均傾斜度	域内 の 雪崩 危険 区 高差
		枝番		郡・市	町	字		
I	116		九日市上町(2)	豊岡市		旭市上町	25	36
I	117		戸牧(1)	豊岡市		戸牧	22	42
I	118		戸牧(2)	豊岡市		戸牧	20	50
I	119		戸牧(3)	豊岡市		戸牧	22	50
I	120		高屋(1)	豊岡市		高屋	21	40
I	121		高屋(2)	豊岡市		高屋	34	68
I	122		中陰	豊岡市		中陰	23	34
I	123		下陰	豊岡市		下陰	26	43
I	124		福田(1)	豊岡市		福田	33	34
I	125		吉井	豊岡市		吉井	27	70
I	126		内町(1)	豊岡市		内町	26	168
I	127		内町(2)	豊岡市		内町	23	152
I	128		森津(1)	豊岡市		森津	23	152
I	129		岩熊	豊岡市		岩熊	36	126
I	130		江野(1)	豊岡市		江野	31	56
I	131		江野(2)	豊岡市		江野	30	58
I	132		江野(3)	豊岡市		江野	41	58
I	133		瀬戸(1)	豊岡市		瀬戸	31	91
I	134		瀬戸(2)	豊岡市		瀬戸	28	72
I	135		瀬戸(3)	豊岡市		瀬戸	35	58
I	136		瀬戸(4)	豊岡市		瀬戸	39	46
I	1	1	百町	豊岡市	城崎町	桃島	29	112
I	1	2	桃島	豊岡市	城崎町	桃島	29	185
I	1	3	桃島	豊岡市	城崎町	桃島	29	185
I	2		家の下	豊岡市	城崎町	桃島	38	24
I	3		中住	豊岡市	城崎町	桃島	34	132
I	4		野木谷	豊岡市	城崎町	湯島	29	144
I	5	1	寺山	豊岡市	城崎町	湯島	25	217
I	5	2	寺山(2)	豊岡市	城崎町	湯島	30	215
I	6	1	寺山(1)	豊岡市	城崎町	湯島	20	126
I	6	2	寺谷	豊岡市	城崎町	湯島	29	122
I	6	3	湯島	豊岡市	城崎町	湯島	24	179
I	7		磯ヶ谷	豊岡市	城崎町	湯島	34	38
I	8		小見塚	豊岡市	城崎町	今津	45	26
I	9		木の下	豊岡市	城崎町	今津	33	92
I	10		家の上	豊岡市	城崎町	今津	35	91
I	11		姥口	豊岡市	城崎町	今津	48	76
I	12		来日	豊岡市	城崎町	来日	31	114
I	13	1	簸磯	豊岡市	城崎町	上山	32	184
I	13	2	簸磯(1)	豊岡市	城崎町	上山	21	184
I	14	1	上山	豊岡市	城崎町	上山	27	42
I	14	2	上山	豊岡市	城崎町	上山	24	109
I	16		結	豊岡市	城崎町	細	35	48
I	17		戸島	豊岡市	城崎町	戸島	32	142
I	18		楽々浦	豊岡市	城崎町	楽々浦	28	188
I	19		飯谷	豊岡市	城崎町	飯谷	30	78
I	20		飯谷(1)	豊岡市	城崎町	飯谷	29	98
I	21		飯谷(2)	豊岡市	城崎町	飯谷	23	66
I	22		結	豊岡市	城崎町	細	21	104
I	23		結	豊岡市	城崎町	結	28	142
I	24		二見	豊岡市	城崎町	上山	32	10
I	25		簸磯(2)	豊岡市	城崎町	上山	36	168
I	26		来日(1)	豊岡市	城崎町	来日	36	36

(予6-1-1) なだれ危険箇所(土木分) ランクI(人家5戸以上か、5戸未満であっても公共施設がある箇所)

の危険箇所等	箇所番号		危険箇所名	位置			平均傾斜度	域内 の 雪崩 危険 区 差
		枝番		郡・市	町	字		
I	27		来日(2)	豊岡市	城崎町	来日	32	124
I	28		来日(3)	豊岡市	城崎町	来日	23	82
I	29		寺山(3)	豊岡市	城崎町	湯島	33	910
I	1		西町	豊岡市	竹野町	竹野	34	76
I	2		東町	豊岡市	竹野町	竹野	45	84
I	3		切浜	豊岡市	竹野町	切浜	37	32
I	4		浜須井	豊岡市	竹野町	浜須井	29	72
I	5		奥須井	豊岡市	竹野町	奥須井	34	84
I	6		田久日	豊岡市	竹野町	田久日	34	109
I	7		草飼	豊岡市	竹野町	草飼	38	85
I	8		松本	豊岡市	竹野町	松本	24	109
I	9		阿金谷	豊岡市	竹野町	阿金谷	31	52
I	10		須谷	豊岡市	竹野町	須谷	25	48
I	11		鬼神谷	豊岡市	竹野町	鬼神谷	40	54
I	12		轟	豊岡市	竹野町	轟	31	42
I	13		東大谷	豊岡市	竹野町	東大谷	27	116
I	14	1	林	豊岡市	竹野町	林	31	180
I	14	2	林	豊岡市	竹野町	林	45	58
I	15		坊岡	豊岡市	竹野町	坊岡	27	170
I	16		梅田	豊岡市	竹野町	梅田	36	70
I	17		神原	豊岡市	竹野町	森本	25	110
I	18		御又	豊岡市	竹野町	御又	21	230
I	19		河内	豊岡市	竹野町	河内	33	120
I	20		門谷	豊岡市	竹野町	門谷	20	240
I	21		須野谷	豊岡市	竹野町	須野谷	26	250
I	22		大森	豊岡市	竹野町	大森	28	190
I	23		桑野本	豊岡市	竹野町	桑野本	35	120
I	24		小城	豊岡市	竹野町	小城	30	100
I	25		二連原	豊岡市	竹野町	二連原	34	180
I	26		下村	豊岡市	竹野町	椒	29	170
I	27		中村	豊岡市	竹野町	椒	23	60
I	28		床瀬	豊岡市	竹野町	椒	40	20
I	31		田久日	豊岡市	竹野町	田久日	31	240
I	32		宇日(1)	豊岡市	竹野町	宇日	34	102
I	33		宇日(2)	豊岡市	竹野町	宇日	34	196
I	34		東町	豊岡市	竹野町	竹野	31	40
I	35		竹野	豊岡市	竹野町	竹野	34	30
I	36		小丸	豊岡市	竹野町	小丸	32	42
I	37		芦谷	豊岡市	竹野町	芦谷	22	112
I	38		轟	豊岡市	竹野町	轟	34	27
I	39		苗原	豊岡市	竹野町	森本	35	80
I	40		小城	豊岡市	竹野町	小城	27	130
I	41		銅山	豊岡市	竹野町	椒	25	80
I	42		中村(1)	豊岡市	竹野町	椒	29	70
I	43		床瀬	豊岡市	竹野町	椒	27	110
I	44		桑野本	豊岡市	竹野町	桑野本	29	110
I	45		河内	豊岡市	竹野町	河内	25	100
I	46		御又	豊岡市	竹野町	御又	29	70
I	47		森本(1)	豊岡市	竹野町	森本	31	80
I	48		森本(2)	豊岡市	竹野町	森本	32	70
I	49		市場	豊岡市	竹野町	森本	28	130
I	50		坊岡	豊岡市	竹野町	坊岡	32	50
I	51		下塚	豊岡市	竹野町	下塚	24	150

(予6-1-1) なだれ危険箇所(土木分) ランクI(人家5戸以上か、5戸未満であっても公共施設がある箇所)

の危険箇所等	箇所番号		危険箇所名	位置			平均傾斜度	域内 の 雪崩 危険 区 差
		枝番		郡・市	町	字		
I	52		和田(1)	豊岡市	竹野町	和田	31	32
I	53		和田(2)	豊岡市	竹野町	和田	25	42
I	1		上石	豊岡市	日高町	コズ	23	140
I	2		竹貫	豊岡市	日高町	梅谷・イカ井	24	110
I	3		藤井	豊岡市	日高町	東ノ上	28	100
I	4		奈佐路	豊岡市	日高町	花松	24	100
I	6		中	豊岡市	日高町	ツヤ谷	30	50
I	7	1	猪爪	豊岡市	日高町	家の上	21	110
I	7	2	猪爪	豊岡市	日高町	家の上	20	190
I	8		八代	豊岡市	日高町	家の上	21	100
I	9		河江	豊岡市	日高町	カケ谷	36	100
I	10		山本	豊岡市	日高町	西垣・大谷	25	78
I	11		国分寺	豊岡市	日高町	家ノ中・ミド	28	90
I	12		祢布	豊岡市	日高町	家ノ脇	21	130
I	13		夏栗	豊岡市	日高町	秋葉山	29	170
I	14		夏栗(2)	豊岡市	日高町	下ノ谷	32	142
I	15		久田谷	豊岡市	日高町	稲岡	30	70
I	16		久田谷(2)	豊岡市	日高町	上山	22	130
I	17		久田谷(3)	豊岡市	日高町	ジャガ谷	19	90
I	18		鶴岡	豊岡市	日高町	山根	22	48
I	19		赤崎	豊岡市	日高町	森下	26	350
I	20		浅倉	豊岡市	日高町	長谷	23	220
I	21		知見	豊岡市	日高町	見越	26	290
I	22		知見(2)	豊岡市	日高町	河原中	22	320
I	23		観音寺	豊岡市	日高町	菖蒲坂	35	300
I	24		観音寺(3)	豊岡市	日高町	荒神山	40	160
I	26		殿(2)	豊岡市	日高町	上ノ谷	28	335
I	27		羽尻	豊岡市	日高町	多々木坂・上	23	90
I	28		羽尻(2)	豊岡市	日高町	和田	22	460
I	29		羽尻(3)	豊岡市	日高町	細作	21	240
I	30		田の口	豊岡市	日高町	清滝・万場	24	150
I	31		田の口(2)	豊岡市	日高町	家ノ口	36	140
I	32		項垣	豊岡市	日高町	岩本・西坂	28	150
I	33		山宮	豊岡市	日高町	下ノ谷・前田	39	16
I	34		神鍋	豊岡市	日高町	大尾	37	28
I	35		名色	豊岡市	日高町	シワガノ	28	96
I	36		万劫	豊岡市	日高町	栃木山	22	130
I	37		東河内	豊岡市	日高町	カマカケ・勘	33	80
I	38		浅倉	豊岡市	日高町	向山	40	70
I	39		佐田	豊岡市	日高町	岡畑	30	124
I	40		佐田(2)	豊岡市	日高町	夫谷	30	260
I	41		羽尻	豊岡市	日高町	上ノ山	31	310
I	42		栗栖野	豊岡市	日高町	栗栖野	36	24
I	43		万馬	豊岡市	日高町	万馬	34	22
I	44		庄境	豊岡市	日高町	庄境	30	60
I	46		田ノ口	豊岡市	日高町	田ノ口	22	220
I	47		祢布(1)	豊岡市	日高町	家ノ脇	25	110
I	48		道場	豊岡市	日高町	道場	48	165
I	49		観音寺	豊岡市	日高町	観音寺	25	90
I	50		栗山	豊岡市	日高町	栗山	23	70
I	51		金谷	豊岡市	日高町	金谷	19	570
I	52		羽尻	豊岡市	日高町	羽尻	33	120
I	53		広井	豊岡市	日高町	広井	36	240

(予6-1-1) なだれ危険箇所(土木分) ランクI(人家5戸以上か、5戸未満であっても公共施設がある箇所)

の危険箇所等	箇所番号		危険箇所名	位置			平均傾斜度	域内 の 雪崩 危険 区 標高 差
		枝番		郡・市	町	字		
I	54		獅子垣	豊岡市	日高町	獅子垣	31	40
I	55		室	豊岡市	日高町	室	30	150
I	56		石井	豊岡市	日高町	石井	31	80
I	57		山田	豊岡市	日高町	山田	30	50
I	58		東河内	豊岡市	日高町	東河内	31	150
I	59		栗栖野	豊岡市	日高町	栗栖野	27	22
I	60		太田(1)	豊岡市	日高町	太田	27	104
I	61		太田(2)	豊岡市	日高町	太田	25	86
I	62		太田(3)	豊岡市	日高町	太田	25	16
I	63		竹貫(1)	豊岡市	日高町	梅谷・イカ井	22	110
I	64		藤井(1)	豊岡市	日高町	東ノ上	27	40
I	65		谷	豊岡市	日高町	谷	20	130
I	66		小河江	豊岡市	日高町	小河江	36	120
I	1		内町	豊岡市	出石町	内町	23	320
I	2		下谷	豊岡市	出石町	下谷	26	54
I	3		東條	豊岡市	出石町	東條	35	50
I	4		東條	豊岡市	出石町	東條	41	14
I	5		寺町	豊岡市	出石町	寺町	19	130
I	6		細見	豊岡市	出石町	細見	29	24
I	7		荒木	豊岡市	出石町	荒木	32	120
I	8		平田	豊岡市	出石町	平田	25	50
I	10		福見	豊岡市	出石町	福見	28	130
I	11		暮坂	豊岡市	出石町	暮坂	23	130
I	12		福住	豊岡市	出石町	福住	28	150
I	13		中村	豊岡市	出石町	中村	33	180
I	15		坪口	豊岡市	出石町	坪口	34	180
I	16		榎見	豊岡市	出石町	榎見	27	220
I	17		和屋	豊岡市	出石町	和屋	28	290
I	18		奥山	豊岡市	出石町	奥山	36	70
I	19		上野	豊岡市	出石町	上野	23	310
I	20		中野	豊岡市	出石町	中野	24	420
I	21		桐野	豊岡市	出石町	桐野	28	90
I	22		桐野	豊岡市	出石町	桐野	22	170
I	23		寺坂	豊岡市	出石町	寺坂	24	200
I	24		日野辺	豊岡市	出石町	日野辺	29	250
I	25		森井	豊岡市	出石町	森井	20	140
I	26		大谷	豊岡市	出石町	大谷	32	60
I	27		三ツ木	豊岡市	出石町	三ツ木	30	90
I	28		片間	豊岡市	出石町	片間	19	110
I	29		嶋	豊岡市	出石町	嶋	32	26
I	30	1	福居	豊岡市	出石町	福居	32	42
I	30	2	福居	豊岡市	出石町	福居	24	46
I	31		田多地	豊岡市	出石町	田多地	27	75
I	32		安良	豊岡市	出石町	安良	29	70
I	33		宮内	豊岡市	出石町	宮内	29	210
I	34		宮内	豊岡市	出石町	宮内	25	70
I	35		袴狭	豊岡市	出石町	袴狭	29	124
I	36		袴狭	豊岡市	出石町	袴狭	22	64
I	37		袴狭	豊岡市	出石町	袴狭	24	98
I	38		口小野	豊岡市	出石町	口小野	20	210
I	39		奥小野	豊岡市	出石町	奥小野	36	40
I	40		奥小野	豊岡市	出石町	奥小野	23	200
I	41		奥小野	豊岡市	出石町	奥小野	27	150

(予6-1-1) なだれ危険箇所(土木分) ランクI(人家5戸以上か、5戸未満であっても公共施設がある箇所)

の危険箇所等	箇所番号		危険箇所名	位置			平均傾斜度	域内 の 雪崩 危険 区 高差
		枝番		郡・市	町	字		
I	42		谷山	豊岡市	出石町	谷山	45	42
I	43		日野辺	豊岡市	出石町	日野辺	28	300
I	44		寺坂	豊岡市	出石町	寺坂	18	170
I	45		袴狭	豊岡市	出石町	袴狭	32	22
I	46		宮内	豊岡市	出石町	宮内	28	130
I	47		水上	豊岡市	出石町	水上	33	150
I	48		町分	豊岡市	出石町	町分	24	250
I	49		日野辺	豊岡市	出石町	日野辺	36	130
I	50		上野	豊岡市	出石町	百合	24	180
I	51		和屋	豊岡市	出石町	和屋	23	210
I	52		榎見	豊岡市	出石町	榎見	36	200
I	53		奥山	豊岡市	出石町	奥山	31	70
I	54		福住(1)	豊岡市	出石町	福住	40	16
I	55		福住(2)	豊岡市	出石町	福住	23	50
I	56		福住(3)	豊岡市	出石町	福住	26	50
I	57		福住(4)	豊岡市	出石町	福住	32	48
I	58		細見	豊岡市	出石町	細見	31	80
I	59		荒木	豊岡市	出石町	荒木	22	80
I	60		福見(1)	豊岡市	出石町	福見	23	130
I	61		福見(2)	豊岡市	出石町	福見	24	80
I	1		水石	豊岡市	但東町	水石	29	60
I	2		畑	豊岡市	但東町	畑	36	110
I	3		寺外	豊岡市	但東町	畑	19	170
I	4		野尻	豊岡市	但東町	矢根	20	230
I	5		矢根	豊岡市	但東町	矢根	23	140
I	6		森	豊岡市	但東町	奥矢根	22	90
I	7		茶屋	豊岡市	但東町	奥矢根	22	150
I	8		出合市場	豊岡市	但東町	出合市場	24	70
I	9		出合	豊岡市	但東町	出合	31	120
I	10		出合	豊岡市	但東町	向出合	19	250
I	11		河本	豊岡市	但東町	河本	29	100
I	12		小谷	豊岡市	但東町	小谷	20	240
I	13		相田	豊岡市	但東町	相田	22	180
I	14		佐々木	豊岡市	但東町	佐々木	27	160
I	15		正法寺	豊岡市	但東町	正法寺	23	280
I	16		平田	豊岡市	但東町	平田	27	400
I	17		向平田	豊岡市	但東町	平田	34	220
I	18		山根	豊岡市	但東町	栗尾	22	410
I	19		本城	豊岡市	但東町	栗尾	27	470
I	20		貝田	豊岡市	但東町	栗尾	22	240
I	21		佐田	豊岡市	但東町	佐田	27	300
I	22		東中	豊岡市	但東町	東中	27	200
I	23		小坂	豊岡市	但東町	小坂	39	140
I	24		出尾	豊岡市	但東町	薬王寺	24	200
I	25		中村	豊岡市	但東町	薬王寺	22	230
I	26		官内	豊岡市	但東町	薬王寺	30	100
I	27		三原	豊岡市	但東町	三原	21	150
I	28		太田	豊岡市	但東町	太田	27	50
I	29		愛宕山	豊岡市	但東町	太田	45	40
I	30		東里	豊岡市	但東町	東里	26	160
I	31		日向	豊岡市	但東町	日向	21	70
I	32		下畑山	豊岡市	但東町	畑山	26	450
I	33		中畑山	豊岡市	但東町	畑山	34	20

(予6-1-1) なだれ危険箇所(土木分) ランクI(人家5戸以上か、5戸未満であっても公共施設がある箇所)

の危険箇所等	箇所番号		危険箇所名	位置			平均傾斜度	域内 の 雪崩 危険 区 高 差
		枝番		郡・市	町	字		
I	34		中山	豊岡市	但東町	中山	22	50
I	35		虫生	豊岡市	但東町	虫生	22	100
I	36		日和坂	豊岡市	但東町	畑山	39	80
I	37		坂津	豊岡市	但東町	坂津	25	12
I	38		中山	豊岡市	但東町	中山	19	90
I	39		畑山(1)	豊岡市	但東町	畑山	23	140
I	40		畑山(2)	豊岡市	但東町	畑山	26	100
I	41		奥赤(1)	豊岡市	但東町	奥赤	27	70
I	42		奥赤(2)	豊岡市	但東町	奥赤	18	160
I	43		小谷	豊岡市	但東町	小谷	20	570
I	44		正法寺	豊岡市	但東町	正法寺	30	130
I	45		平田	豊岡市	但東町	平田	22	410
I	46		栗尾	豊岡市	但東町	栗尾	24	160
I	47		佐田	豊岡市	但東町	佐田	23	280
I	48		久畑	豊岡市	但東町	久畑	22	280
I	49		大河内(1)	豊岡市	但東町	大河内	34	70
I	50		大河内(2)	豊岡市	但東町	大河内	23	70
I	51		佐々木(1)	豊岡市	但東町	佐々木	22	110
I	52		佐々木(2)	豊岡市	但東町	佐々木	24	180
I	53		相田(1)	豊岡市	但東町	相田	30	180
I	54		相田(2)	豊岡市	但東町	相田	22	110
I	55		天谷(1)	豊岡市	但東町	天谷	28	90
I	56		天谷(2)	豊岡市	但東町	天谷	34	60
I	57		西谷(1)	豊岡市	但東町	西谷	22	90
I	58		西谷(2)	豊岡市	但東町	西谷	22	780
I	59		矢根	豊岡市	但東町	矢根	27	90
I	60		畑	豊岡市	但東町	畑	29	280
I	61		水石	豊岡市	但東町	水石	31	240
I	62		畑	豊岡市	但東町	畑	28	190
I	63		中山(1)	豊岡市	但東町	中山	27	40
I	64		中山(2)	豊岡市	但東町	中山	22	30
I	65		坂野	豊岡市	但東町	坂野	40	50
I	66		谷虫生	豊岡市	但東町	虫生	18	430
I	67		中藤(1)	豊岡市	但東町	中藤	27	30
I	68		中藤(2)	豊岡市	但東町	中藤	24	150
I	69		奥藤	豊岡市	但東町	奥藤	22	130
I	1		西	美方郡	香美町香住区	余部	21	217
I	2		奥中	美方郡	香美町香住区	鎧	37	30
I	3		コシメ	美方郡	香美町香住区	鎧	20	98
I	4		堂の谷	美方郡	香美町香住区	鎧	23	63
I	5		上の山	美方郡	香美町香住区	矢田	25	32
I	6		水取	美方郡	香美町香住区	香住	25	52
I	7		中川原	美方郡	香美町香住区	油良	26	48
I	9		城山	美方郡	香美町香住区	加鹿野	29	74
I	10		矢谷	美方郡	香美町香住区	香住	31	62
I	11		岡田	美方郡	香美町香住区	三谷	27	64
I	12		浅井口	美方郡	香美町香住区	小原	31	86
I	13		上垣	美方郡	香美町香住区	大野	27	46
I	15	1	寺ヶ谷	美方郡	香美町香住区	沖浦	17	100
I	15	2	沖浦	美方郡	香美町香住区	沖浦	22	90
I	16		ツルイバナ	美方郡	香美町香住区	上計	18	70
I	17	1	城山	美方郡	香美町香住区	上計	25	160
I	17	2	上計	美方郡	香美町香住区	上計	33	140

(予6-1-1) なだれ危険箇所(土木分) ランクI(人家5戸以上か、5戸未満であっても公共施設がある箇所)

の危険箇所等	箇所番号		危険箇所名	位置			平均傾斜度	域内 の 雪崩 危険 区 高差
		枝番		郡・市	町	字		
I	17	3	上計(2)	美方郡	香美町香住区	上計	22	200
I	18		九斗	美方郡	香美町香住区	九斗	40	104
I	19		コボレ	美方郡	香美町香住区	丹生地	25	103
I	20		松バ	美方郡	香美町香住区	丹生地	39	65
I	21		安坂	美方郡	香美町香住区	下岡	25	76
I	22		上住	美方郡	香美町香住区	隼人	32	90
I	23		東畑	美方郡	香美町香住区	畑	42	176
I	24		金山	美方郡	香美町香住区	相谷	35	137
I	25		ヤガミ	美方郡	香美町香住区	余部	27	280
I	26		天王山	美方郡	香美町香住区	一日市	19	35
I	27		向尾	美方郡	香美町香住区	沖浦	21	52
I	28		ウシガ坪	美方郡	香美町香住区	浦上	28	47
I	29		市午	美方郡	香美町香住区	余部	24	68
I	31		寺谷	美方郡	香美町香住区	三谷	20	114
I	32		矢田	美方郡	香美町香住区	矢田	18	10
I	33		川ジリ	美方郡	香美町香住区	一日市	28	42
I	34		川東	美方郡	香美町香住区	浦上	25	72
I	35		鶴ヶ岡	美方郡	香美町香住区	安木	20	104
I	37		御崎	美方郡	香美町香住区	余部	21	20
I	38		堂ノ上	美方郡	香美町香住区	境	18	10
I	39		米地	美方郡	香美町香住区	米地	25	84
I	40		米地(2)	美方郡	香美町香住区	米地	30	103
I	41		粟野	美方郡	香美町香住区	大谷	33	177
I	42		寺山	美方郡	香美町香住区	大谷	29	813
I	43		山王前	美方郡	香美町香住区	小原	34	126
I	44		堂谷口	美方郡	香美町香住区	土生	21	95
I	45		畑	美方郡	香美町香住区	畑	15	55
I	47		鎧	美方郡	香美町香住区	鎧	25	103
I	48		余部	美方郡	香美町香住区	余部	36	94
I	49		余部(2)	美方郡	香美町香住区	余部	24	36
I	50		余部(3)	美方郡	香美町香住区	余部	22	75
I	51		鎧(2)	美方郡	香美町香住区	鎧	20	124
I	52		矢田(2)	美方郡	香美町香住区	矢田	30	55
I	53		矢田(3)	美方郡	香美町香住区	矢田	26	58
I	54		矢田(4)	美方郡	香美町香住区	矢田	25	28
I	55		油良	美方郡	香美町香住区	油良	23	52
I	56		油良(2)	美方郡	香美町香住区	油良	23	35
I	57		間室	美方郡	香美町香住区	間室	24	38
I	58		守柄	美方郡	香美町香住区	守柄	26	20
I	59		守柄(2)	美方郡	香美町香住区	守柄	40	127
I	60		森	美方郡	香美町香住区	森	34	32
I	61		三谷	美方郡	香美町香住区	三谷	33	104
I	62		小原	美方郡	香美町香住区	小原	35	89
I	63		小原(2)	美方郡	香美町香住区	小原	28	234
I	64		中野	美方郡	香美町香住区	中野	28	133
I	65		藤	美方郡	香美町香住区	藤	26	85
I	66		八原	美方郡	香美町香住区	八原	23	185
I	67		香住	美方郡	香美町香住区	香住	23	50
I	68		香住(2)	美方郡	香美町香住区	香住	24	70
I	69		無南垣	美方郡	香美町香住区	無南垣	27	48
I	70		無南垣(2)	美方郡	香美町香住区	無南垣	30	127
I	71		丹生地	美方郡	香美町香住区	丹生地	28	175
I	72		隼人	美方郡	香美町香住区	隼人	23	56

(予6-1-1) なだれ危険箇所(土木分) ランクI(人家5戸以上か、5戸未満であっても公共施設がある箇所)

の危険箇所等	箇所番号		危険箇所名	位置			平均傾斜度	域内 の 雪崩 危険 区 高 差
		枝番		郡・市	町	字		
I	73		畑(2)	美方郡	香美町香住区	畑	20	150
I	74		三川	美方郡	香美町香住区	三川	45	135
I	75		三川(2)	美方郡	香美町香住区	三川	33	305
I	76		訓谷	美方郡	香美町香住区	訓谷	27	74
I	77		訓谷(2)	美方郡	香美町香住区	訓谷	47	110
I	78		鎧(3)	美方郡	香美町香住区	鎧	32	123
I	1		境	美方郡	香美町村岡区	境	27	255
I	2		下中	美方郡	香美町村岡区	山田	27	295
I	3		家ノ向	美方郡	香美町村岡区	山田	34	265
I	4		長瀬	美方郡	香美町村岡区	長瀬	24	365
I	5		水谷	美方郡	香美町村岡区	原	28	25
I	6		原	美方郡	香美町村岡区	原	36	165
I	7		味取	美方郡	香美町村岡区	味取	31	185
I	8		前田	美方郡	香美町村岡区	長須	30	143
I	9		家ノ脇	美方郡	香美町村岡区	高津	27	230
I	10		西高津	美方郡	香美町村岡区	高津	18	232
I	11		和佐父	美方郡	香美町村岡区	和佐父	27	94
I	12		馬場	美方郡	香美町村岡区	川会	41	250
I	13		寺ノ下	美方郡	香美町村岡区	川会	17	105
I	14		上門角	美方郡	香美町村岡区	入江	32	310
I	15		丸味	美方郡	香美町村岡区	丸味	25	165
I	17		相岡	美方郡	香美町村岡区	相岡	25	130
I	18		熊波	美方郡	香美町村岡区	熊波	30	45
I	19		家ノ向(2)	美方郡	香美町村岡区	長板	25	80
I	20		家ノ上	美方郡	香美町村岡区	長板	19	79
I	21		和田	美方郡	香美町村岡区	和田	45	85
I	22		尾白山	美方郡	香美町村岡区	村岡	34	14
I	23		馬場(2)	美方郡	香美町村岡区	大糠	27	80
I	25		萩山	美方郡	香美町村岡区	萩山	20	45
I	26		前田(2)	美方郡	香美町村岡区	板仕野	27	80
I	28		大糠	美方郡	香美町村岡区	大糠	26	125
I	29		高井	美方郡	香美町村岡区	高井	26	75
I	30		市原	美方郡	香美町村岡区	市原	26	20
I	31		日影	美方郡	香美町村岡区	日影	19	111
I	32		宿	美方郡	香美町村岡区	宿	20	139
I	33		黒田	美方郡	香美町村岡区	黒田	18	55
I	34		横町	美方郡	香美町村岡区	福岡	25	200
I	35		川向	美方郡	香美町村岡区	福岡	33	19
I	36		林ノ坂	美方郡	香美町村岡区	和池	15	46
I	38		高坂	美方郡	香美町村岡区	高坂	25	71
I	39		口大谷	美方郡	香美町村岡区	口大谷	21	155
I	40		中大谷	美方郡	香美町村岡区	中大谷	30	129
I	41		芝尾	美方郡	香美町村岡区	大笹	25	85
I	42		大笹	美方郡	香美町村岡区	大笹	23	50
I	43		南谷	美方郡	香美町村岡区	大野	33	120
I	44		大野	美方郡	香美町村岡区	大野	37	70
I	45		作山	美方郡	香美町村岡区	作山	20	196
I	46		和佐父(2)	美方郡	香美町村岡区	和田	30	110
I	47		大野	美方郡	香美町村岡区	大野	23	80
I	48		口大谷(2)	美方郡	香美町村岡区	口大谷	32	135
I	49		長瀬(2)	美方郡	香美町村岡区	長瀬	20	250
I	50		長瀬(3)	美方郡	香美町村岡区	長瀬	15	240
I	51		川会	美方郡	香美町村岡区	川会	51	60

(予6-1-1) なだれ危険箇所(土木分) ランクI(人家5戸以上か、5戸未満であっても公共施設がある箇所)

の危険箇所等	箇所番号		危険箇所名	位置			平均傾斜度	域雪崩内の危険区高差
		枝番		郡・市	町	字		
I	52		和田(2)	美方郡	香美町村岡区	和田	32	140
I	53		熊波(2)	美方郡	香美町村岡区	熊波	26	170
I	54		長板	美方郡	香美町村岡区	長板	34	210
I	55		用野	美方郡	香美町村岡区	用野	40	23
I	56		鹿田	美方郡	香美町村岡区	鹿田	21	92
I	57		村岡	美方郡	香美町村岡区	村岡	22	90
I	58		神坂	美方郡	香美町村岡区	神坂	13	45
I	59		板仕野	美方郡	香美町村岡区	板仕野	48	100
I	60	1	村岡(2)	美方郡	香美町村岡区	村岡	27	92
I	60	2	村岡(3)	美方郡	香美町村岡区	村岡	29	88
I	61		入江	美方郡	香美町村岡区	入江	35	100
I	62		村岡(4)	美方郡	香美町村岡区	村岡	23	30
I	63		大糠(2)	美方郡	香美町村岡区	大糠	21	80
I	64		寺河内	美方郡	香美町村岡区	寺河内	29	70
I	65		寺河内(2)	美方郡	香美町村岡区	寺河内	17	75
I	66		權山	美方郡	香美町村岡区	權山	33	202
I	67		森脇	美方郡	香美町村岡区	森脇	21	65
I	68		池ヶ平	美方郡	香美町村岡区	池ヶ平	39	151
I	69		和池	美方郡	香美町村岡区	和池	30	54
I	70		中大谷(2)	美方郡	香美町村岡区	中大谷	23	24
I	71		中大谷(3)	美方郡	香美町村岡区	中大谷	28	110
I	72		大笹(2)	美方郡	香美町村岡区	大笹	31	110
I	73		大笹(3)	美方郡	香美町村岡区	大笹	20	30
I	74		大野(2)	美方郡	香美町村岡区	大野	25	130
I	75		八井谷	美方郡	香美町村岡区	八井谷	33	40
I	76		八井谷(2)	美方郡	香美町村岡区	八井谷	22	54
I	1		寺町	美方郡	新温泉町	居組 寺町	21	70
I	2		アミダの上	美方郡	新温泉町	居組 向町	36	60
I	3		宮山	美方郡	新温泉町	居組 本町	39	40
I	4		釜屋	美方郡	新温泉町	釜屋	27	70
I	5		中町ノ浦	美方郡	新温泉町	諸寄 川中町	33	65
I	6		久庭ノ上	美方郡	新温泉町	諸寄 静岡中ノ町	24	110
I	7	1	金山川原	美方郡	新温泉町	奥諸寄	21	70
I	7	2	奥諸寄(2)	美方郡	新温泉町	奥諸寄	21	60
I	8		宝木	美方郡	新温泉町	宝木	21	45
I	9		京屋	美方郡	新温泉町	京屋	23	55
I	10		イツノ上	美方郡	新温泉町	芦屋	38	130
I	12		味原	美方郡	新温泉町	浜坂 宇都野町	27	30
I	13		津原	美方郡	新温泉町	三谷	22	70
I	14		御城	美方郡	新温泉町	指杭	25	120
I	15		松尾谷	美方郡	新温泉町	田井	24	150
I	16		ナガサワ	美方郡	新温泉町	赤崎	29	120
I	17		小三尾	美方郡	新温泉町	三尾 小三尾	37	95
I	18		大三尾	美方郡	新温泉町	三尾 小三尾	28	110
I	19		マツバラ	美方郡	新温泉町	和田 下住川	19	100
I	20		家の山	美方郡	新温泉町	和田 下住川	16	30
I	21		タツノカミ	美方郡	新温泉町	対田	29	165
I	22		谷垣	美方郡	新温泉町	戸田	31	55
I	23		木谷	美方郡	新温泉町	七釜	26	110
I	24		浅谷	美方郡	新温泉町	七釜	30	52
I	25		宮ノ平	美方郡	新温泉町	栃谷	26	68
I	27		家ノ裏	美方郡	新温泉町	新市	38	126
I	28		上中	美方郡	新温泉町	用土	30	75

(予6-1-1) なだれ危険箇所(土木分) ランクI(人家5戸以上か、5戸未満であっても公共施設がある箇所)

の危険箇所等	箇所番号		危険箇所名	位置			平均傾斜度	域内の危険区 標高差
		枝番		郡・市	町	字		
I	30		セバ谷	美方郡	新温泉町	久谷	33	80
I	31		家の上	美方郡	新温泉町	辺地	23	80
I	32		西平	美方郡	新温泉町	正法庵	24	90
I	33		後山	美方郡	新温泉町	辺地	18	85
I	34		下カサゴ	美方郡	新温泉町	藤尾	27	120
I	35		丸山	美方郡	新温泉町	藤尾	31	120
I	38		田中住	美方郡	新温泉町	久斗山	19	200
I	39		本谷	美方郡	新温泉町	本谷	21	135
I	40		赤崎	美方郡	新温泉町	赤崎	35	75
I	41		古市	美方郡	新温泉町	古市	29	19
I	42		田君	美方郡	新温泉町	田君	27	120
I	43		三谷緑町	美方郡	新温泉町	三谷 南町	27	30
I	44		川町	美方郡	新温泉町	居組	34	50
I	45		釜屋(2)	美方郡	新温泉町	釜屋	27	40
I	46		山根町	美方郡	新温泉町	諸寄	37	37
I	47		川中町	美方郡	新温泉町	諸寄	27	55
I	48		奥諸寄	美方郡	新温泉町	奥諸寄	27	45
I	49		静岡上町	美方郡	新温泉町	諸寄	37	55
I	50		芦屋	美方郡	新温泉町	芦屋	29	120
I	51		宇都野町	美方郡	新温泉町	浜坂	23	70
I	52		三谷	美方郡	新温泉町	三谷	29	70
I	53		指杭(5)	美方郡	新温泉町	田井	19	60
I	54	1	田君(3)	美方郡	新温泉町	田君	31	183
I	54	2	田君(4)	美方郡	新温泉町	田君	33	128
I	54	3	田君(2)	美方郡	新温泉町	田君	41	69
I	55		田井	美方郡	新温泉町	指杭	32	90
I	56		田君(5)	美方郡	新温泉町	田君	27	70
I	57		古市(2)	美方郡	新温泉町	古市	25	140
I	58		指杭	美方郡	新温泉町	指杭	18	25
I	59		指杭(2)	美方郡	新温泉町	指杭	27	40
I	60		指杭(3)	美方郡	新温泉町	指杭	35	35
I	61		指杭(4)	美方郡	新温泉町	指杭	29	65
I	62		松尾谷(2)	美方郡	新温泉町	田井	33	125
I	63		小三尾(2)	美方郡	新温泉町	三尾	30	85
I	64		小三尾(3)	美方郡	新温泉町	三尾	31	90
I	65		赤崎(2)	美方郡	新温泉町	赤崎	27	40
I	66		下住川	美方郡	新温泉町	和田	30	115
I	67		久谷	美方郡	新温泉町	久谷	27	150
I	68		西平(2)	美方郡	新温泉町	正法庵	19	70
I	69		辺地	美方郡	新温泉町	辺地	29	65
I	70		藤尾	美方郡	新温泉町	藤尾	30	205
I	71		藤尾(2)	美方郡	新温泉町	藤尾	24	50
I	72		境	美方郡	新温泉町	境	21	110
I	73		境(2)	美方郡	新温泉町	境	21	165
I	74		久斗山	美方郡	新温泉町	久斗山	24	110
I	75		久斗山(2)	美方郡	新温泉町	久斗山	25	105
I	76		清富	美方郡	新温泉町	清富	33	144
I	1		石寺	美方郡	香美町小代区	石寺	25	107
I	2		広井	美方郡	香美町小代区	広井	25	28
I	3		水間	美方郡	香美町小代区	水間	21	47
I	4		神場	美方郡	香美町小代区	神場	20	233
I	5		城山	美方郡	香美町小代区	城山	21	121
I	6		久須部	美方郡	香美町小代区	久須部	19	77

(予6-1-1) なだれ危険箇所(土木分) ランクI(人家5戸以上か、5戸未満であっても公共施設がある箇所)

の危険箇所等	箇所番号		危険箇所名	位置			平均傾斜度	域内 の 雪崩 危険 区 高差
		枝番		郡・市	町	字		
I	7		大谷	美方郡	香美町小代区	城山	28	97
I	8		野間谷	美方郡	香美町小代区	野間谷	28	122
I	9		貫田	美方郡	香美町小代区	貫田	25	82
I	10		貫田(2)	美方郡	香美町小代区	貫田	32	55
I	11		茅野	美方郡	香美町小代区	茅野	33	256
I	12		秋岡	美方郡	香美町小代区	秋岡	23	83
I	13		秋岡(2)	美方郡	香美町小代区	秋岡	32	122
I	14		水間猪之谷	美方郡	香美町小代区	水間 猪之谷	28	82
I	16		忠宮	美方郡	香美町小代区	忠宮	25	158
I	17		石寺(2)	美方郡	香美町小代区	石寺	27	73
I	18		神場(2)	美方郡	香美町小代区	神場	24	61
I	19		石水	美方郡	香美町小代区	石水	29	144
I	20		神水	美方郡	香美町小代区	神水	26	145
I	21		大谷(2)	美方郡	香美町小代区	大谷	26	34
I	22		大谷(3)	美方郡	香美町小代区	大谷	23	44
I	23		大谷(4)	美方郡	香美町小代区	大谷	27	103
I	24		大谷(5)	美方郡	香美町小代区	大谷	28	31
I	25		野間谷(2)	美方郡	香美町小代区	野間谷	23	85
I	26		野間谷(3)	美方郡	香美町小代区	野間谷	26	147
I	27	1	忠宮(2)	美方郡	香美町小代区	忠宮	22	154
I	27	2	忠宮(3)	美方郡	香美町小代区	忠宮	25	113
I	28		備	美方郡	香美町小代区	新屋	31	392
I	29		実山	美方郡	香美町小代区	実山	25	116
I	30		平野	美方郡	香美町小代区	平野	32	128
I	31		佐坊	美方郡	香美町小代区	佐坊	34	237
I	32		秋岡(3)	美方郡	香美町小代区	秋岡	18	152
I	33		秋岡(4)	美方郡	香美町小代区	秋岡	34	70
I	34		新屋	美方郡	香美町小代区	新屋	25	156
I	1		歌長	美方郡	新温泉町	歌長	26	161
I	2		高山	美方郡	新温泉町	高山	28	196
I	3		琴平町	美方郡	新温泉町	湯 春来	19	125
I	4		稲負谷	美方郡	新温泉町	湯 春来	31	55
I	5		西町	美方郡	新温泉町	湯	15	100
I	7		細田	美方郡	新温泉町	細田	21	72
I	8		竹田	美方郡	新温泉町	竹田 竹田	20	252
I	9		金屋口	美方郡	新温泉町	金屋 今岡	27	255
I	10		金屋	美方郡	新温泉町	金屋 今岡	33	53
I	11		今岡	美方郡	新温泉町	金屋 今岡	27	179
I	12		数久谷	美方郡	新温泉町	数久谷	27	110
I	13		熊谷	美方郡	新温泉町	金屋 仁蓮寺	35	154
I	14		熊谷(2)	美方郡	新温泉町	栃谷口	17	292
I	17		切畑	美方郡	新温泉町	切畑	25	34
I	18		多子	美方郡	新温泉町	多子	24	42
I	19		桐岡	美方郡	新温泉町	桐岡	25	184
I	20		飯野	美方郡	新温泉町	飯野	19	169
I	21		飯野(2)	美方郡	新温泉町	飯野	16	93
I	22		飯野(3)	美方郡	新温泉町	飯野	18	84
I	23		飯野(4)	美方郡	新温泉町	飯野	27	75
I	24		飯野(5)	美方郡	新温泉町	飯野	33	52
I	25	1	千原	美方郡	新温泉町	千原	43	65
I	25	2	千原(3)	美方郡	新温泉町	千原	25	253
I	26		鐘尾	美方郡	新温泉町	鐘尾	34	333
I	27		鐘尾(2)	美方郡	新温泉町	鐘尾	37	66

(予6-1-1) なだれ危険箇所(土木分) ランクI(人家5戸以上か、5戸未満であっても公共施設がある箇所)

の危険箇所等	箇所番号		危険箇所名	位置			平均傾斜度	域内の危険区 標高差
		枝番		郡・市	町	字		
I	28		千谷	美方郡	新温泉町	千谷	19	116
I	29		宮脇	美方郡	新温泉町	宮脇	26	260
I	30		内山	美方郡	新温泉町	内山	27	213
I	31		越坂	美方郡	新温泉町	越坂	20	160
I	32		海上	美方郡	新温泉町	海上	21	67
I	33		石橋	美方郡	新温泉町	石橋	23	230
I	34		岸田	美方郡	新温泉町	田中	28	185
I	35		青下	美方郡	新温泉町	岸田 青下	25	350
I	38		城坂	美方郡	新温泉町	井土	21	181
I	39		湯	美方郡	新温泉町	湯 春来	29	72
I	40		丹土	美方郡	新温泉町	丹土	21	57
I	41		後山	美方郡	新温泉町	後山	27	115
I	42		神	美方郡	新温泉町	熊谷	29	30
I	43		大熊	美方郡	新温泉町	大熊	28	80
I	44		伊角	美方郡	新温泉町	伊角	19	148
I	45		伊角(2)	美方郡	新温泉町	伊角	23	93
I	46		黒坂	美方郡	新温泉町	黒坂	29	133
I	47		城坂(2)	美方郡	新温泉町	城坂	26	172
I	48		出合	美方郡	新温泉町	出合	25	115
I	49		細田(2)	美方郡	新温泉町	細田	28	109
I	50		細田(3)	美方郡	新温泉町	細田	22	61
I	51		春来	美方郡	新温泉町	湯	29	115
I	52		春来(2)	美方郡	新温泉町	湯	23	200
I	53		春来(3)	美方郡	新温泉町	湯	31	77
I	54		歌長(2)	美方郡	新温泉町	歌長	39	175
I	55		春来(4)	美方郡	新温泉町	春来	15	56
I	56		春来(5)	美方郡	新温泉町	湯	19	110
I	57		春来(6)	美方郡	新温泉町	湯	29	92
I	58		春来(7)	美方郡	新温泉町	湯	27	44
I	59		春来(8)	美方郡	新温泉町	湯	24	82
I	60		春来(9)	美方郡	新温泉町	湯	26	94
I	61		春来(10)	美方郡	新温泉町	湯	27	88
I	62		竹田(2)	美方郡	新温泉町	竹田	36	42
I	63		竹田(3)	美方郡	新温泉町	竹田	27	195
I	64		竹田(4)	美方郡	新温泉町	竹田	22	64
I	65		飯野(6)	美方郡	新温泉町	飯野	26	80
I	66		飯野(7)	美方郡	新温泉町	飯野	22	55
I	67		中辻	美方郡	新温泉町	中辻	15	62
I	68		塩山	美方郡	新温泉町	塩山	18	57
I	69		塩山(2)	美方郡	新温泉町	塩山	22	34
I	70		飯野(8)	美方郡	新温泉町	飯野	23	47
I	71		千原(2)	美方郡	新温泉町	千原	36	169
I	72		細田(4)	美方郡	新温泉町	細田	27	90
I	73		鐘尾(3)	美方郡	新温泉町	鐘尾	34	210
I	74		鐘尾(4)	美方郡	新温泉町	鐘尾	27	154
I	75		千谷(2)	美方郡	新温泉町	千谷	20	145
I	76		千谷(3)	美方郡	新温泉町	千谷	23	83
I	77		千谷(4)	美方郡	新温泉町	千谷	33	206
I	78		宮脇(2)	美方郡	新温泉町	宮脇	24	73
I	79		前	美方郡	新温泉町	前	39	85
I	80		田中	美方郡	新温泉町	田中	34	135
I	81		田中(2)	美方郡	新温泉町	田中	26	79
I	82		田中(3)	美方郡	新温泉町	田中	23	378

(予6-1-1) なだれ危険箇所(土木分) ランクI(人家5戸以上か、5戸未満であっても公共施設がある箇所)

の危険箇所等	箇所番号		危険箇所名	位置			平均傾斜度	域内の危険区 標高差
		枝番		郡・市	町	字		
I	83		青下(2)	美方郡	新温泉町	岸田	28	154
I	84		前畑	美方郡	新温泉町	前畑	26	268
I	85		海上(2)	美方郡	新温泉町	海上	27	32
I	八1		奥大江	養父市		八鹿町大江	30	130
I	八2		大江	養父市		八鹿町大江	25	140
I	八3		岩崎上	養父市		八鹿町岩崎	25	150
I	八4		世賀井	養父市		八鹿町坂本	15	40
I	八5	1	坂本-1	養父市		八鹿町坂本	20	70
I	八5	2	坂本-2	養父市		八鹿町坂本	25	105
I	八6		浅間	養父市		八鹿町浅間	15	15
I	八7		下小田	養父市		八鹿町八鹿	25	250
I	八8		駅前	養父市		八鹿町八鹿	25	125
I	八9		九鹿	養父市		八鹿町九鹿	30	145
I	八10		馬瀬	養父市		八鹿町小佐	30	135
I	八11		今井	養父市		八鹿町今井	25	80
I	八12	1	中村下-1	養父市		八鹿町中村下	25	110
I	八12	2	中村下-2	養父市		八鹿町中村下	25	120
I	八13		中村中	養父市		八鹿町中村中	25	90
I	八15		椿色中	養父市		八鹿町椿色中	20	70
I	八16		椿色上	養父市		八鹿町椿色上	30	120
I	八17	1	日畑-1	養父市		八鹿町高柳	25	85
I	八17	2	日畑-2	養父市		八鹿町高柳	20	30
I	八18		高柳谷	養父市		八鹿町高柳	15	30
I	八19		万々谷	養父市		八鹿町高柳	25	155
I	八20		向八木	養父市		八鹿町八木	30	195
I	八21	1	町-1	養父市		八鹿町宿南	20	45
I	八21	2	町-2	養父市		八鹿町宿南	20	35
I	八22		奥大江(2)	養父市		八鹿町大江	30	110
I	八24		奥三谷(2)	養父市		八鹿町三谷	15	70
I	八25		万々谷(2)	養父市		八鹿町高柳	20	135
I	八26		朝倉	養父市		八鹿町朝倉	20	60
I	八27		上小田	養父市		八鹿町上小田	25	110
I	八28		諏訪町	養父市		八鹿町八鹿	20	890
I	八29	1	下町	養父市		八鹿町八鹿	30	85
I	八29	2	下町(2)	養父市		八鹿町八鹿	25	90
I	八30		大明神	養父市		八鹿町八鹿	35	130
I	八32		寺坂	養父市		八鹿町九鹿	15	15
I	八33		栄町	養父市		八鹿町八鹿	15	75
I	八35		小山	養父市		八鹿町小山	15	30
I	八36		虹の街	養父市		八鹿町国木	20	25
I	八37		青山	養父市		八鹿町青山	20	60
I	八39		川西	養父市		八鹿町宿南	20	35
I	八40		川東(1)	養父市		八鹿町宿南	15	35
I	八41		寄宮	養父市		八鹿町宿南	20	55
I	八42		川東(2)	養父市		八鹿町宿南	25	55
I	八43		中村	養父市		八鹿町小佐	25	70
I	八44		九鹿	養父市		八鹿町九鹿	15	20
I	八45		高柳向	養父市		八鹿町高柳	15	80
I	八47		浅間	養父市		八鹿町浅間	20	45
I	八48		浅間(2)	養父市		八鹿町浅間	15	25
I	八49		門前	養父市		八鹿町宿南	15	20
I	八50		門前(2)	養父市		八鹿町宿南	20	35
I	八51		伊佐	養父市		八鹿町伊佐	15	30

(予6-1-1) なだれ危険箇所(土木分) ランクI(人家5戸以上か、5戸未満であっても公共施設がある箇所)

の危険箇所等	箇所番号		危険箇所名	位置			平均傾斜度	域内 の 雪崩 危険 区 標高 差
		枝番		郡・市	町	字		
I	八52		坂本(2)	養父市		八鹿町坂本	15	25
I	八53		坂本(3)	養父市		八鹿町坂本	15	25
I	八54		坂本(4)	養父市		八鹿町坂本	25	80
I	八55		奥三谷	養父市		八鹿町三谷	15	25
I	八56		岩崎	養父市		八鹿町岩崎	25	110
I	八57		駅前	養父市		八鹿町八鹿	25	115
I	八58		大森	養父市		八鹿町八鹿	25	155
I	八59		元町	養父市		八鹿町八鹿	25	40
I	八60		九鹿(2)	養父市		八鹿町九鹿	25	60
I	八61		九鹿(3)	養父市		八鹿町九鹿	25	60
I	八62		石堂	養父市		八鹿町小佐	20	90
I	八63		椿色(2)	養父市		八鹿町石原	20	75
I	八64		石原(2)	養父市		八鹿町石原	20	70
I	八65		石原(3)	養父市		八鹿町石原	30	220
I	八66		天子	養父市		八鹿町下網場	25	145
I	八67		天子(2)	養父市		八鹿町下網場	25	60
I	八68		朝倉	養父市		八鹿町朝倉	30	130
I	八69		虹の街	養父市		八鹿町虹の街	15	15
I	八70		高柳	養父市		八鹿町高柳	15	15
I	八71		高柳谷	養父市		八鹿町高柳	20	80
I	八72		高柳向	養父市		八鹿町高柳	20	70
I	八73		畑ヶ中	養父市		八鹿町八木	30	240
I	八74		下八木	養父市		八鹿町八木	20	50
I	八75		上八木	養父市		八鹿町八木	25	165
I	養1		唐川	養父市		唐川	20	120
I	養3		内山	養父市		内山	20	120
I	養4		尾ノ上	養父市		尾ノ上	15	45
I	養5		石ヶ坪	養父市		石ヶ坪	25	165
I	養6		石ヶ坪(2)	養父市		石ヶ坪	15	65
I	養7		前田	養父市		前田	15	35
I	養8		ヨコモ	養父市		ヨコモ	20	70
I	養9		立サコ	養父市		立サコ	25	105
I	養10		中スジ	養父市		中スジ	20	60
I	養11		下筋	養父市		下筋	20	80
I	養12		砂原	養父市		砂原	20	65
I	養14		小畑	養父市		小畑	15	20
I	養16		奥山	養父市		奥山	25	315
I	養17		犬野	養父市		犬野	15	30
I	養18		門垣	養父市		門垣	20	85
I	養19		西ノ前	養父市		西ノ前	30	80
I	養20		池山	養父市		池山	20	85
I	養21		モロス	養父市		モロス	20	520
I	養22		川向	養父市		川向	20	55
I	養23		袖谷	養父市		袖谷	20	265
I	養24		梅ヶ谷	養父市		梅ヶ谷	20	50
I	養25		家ノ上	養父市		家ノ上	30	105
I	養26		クゴ向イ	養父市		クゴ向イ	25	105
I	養27		瀬戸谷	養父市		瀬戸谷	25	145
I	養28		上ノ山	養父市		上ノ山	25	120
I	養29		大サコ	養父市		大サコ	30	125
I	養30		浅垣	養父市		浅垣	15	40
I	養31		シズ	養父市		シズ	25	195
I	養32		嶋ノ貝	養父市		嶋ノ貝	25	400

(予6-1-1) なだれ危険箇所(土木分) ランクI(人家5戸以上か、5戸未満であっても公共施設がある箇所)

の危険箇所等	箇所番号		危険箇所名	位置			平均傾斜度	域内 の 雪崩 危険 区 差
		枝番		郡・市	町	字		
I	養33		家ノ上	養父市		家ノ上	20	270
I	養35		実山	養父市		実山	30	170
I	養36		久留角	養父市		久留角	35	145
I	養37		井ノ口	養父市		井ノ口	30	200
I	養38		寺ノ上	養父市		寺ノ上	30	180
I	養39		寺ノ上(2)	養父市		寺ノ上	25	75
I	養40		宮ノ前	養父市		宮ノ前	15	45
I	養41		向地	養父市		向地	25	45
I	養42		矢ノ谷	養父市		矢ノ谷	20	180
I	養43		才ノ木	養父市		才ノ木	25	190
I	養44		北峠	養父市		北峠	20	190
I	養45		杉ノ下	養父市		杉ノ下	25	130
I	養46	1	突出-1	養父市		突出	25	85
I	養46	2	突出-2	養父市		突出	30	110
I	養47		家ノ脇	養父市		家ノ脇	20	145
I	養48	1	町並-1	養父市		町並	30	100
I	養48	2	町並-2	養父市		町並	15	45
I	養48	3	町並-3	養父市		町並	15	55
I	養49		高中	養父市		高中	25	75
I	養50		高中(2)	養父市		高中	20	50
I	養51		下坪	養父市		下坪	25	175
I	養52		笹山	養父市		笹山	20	100
I	養53	1	垣尻-1	養父市		垣尻	25	65
I	養53	2	垣尻-2	養父市		垣尻	30	105
I	養54		百合	養父市		百合	30	185
I	養55		西山	養父市		西山	30	150
I	養56		三月野	養父市		三月野	20	70
I	養57		小城	養父市		小城	20	215
I	養58		鉄屋米地	養父市		鉄屋米地	20	75
I	養59		大塚	養父市		大塚	20	50
I	養60		広谷	養父市		広谷	25	110
I	養61		広谷(2)	養父市		広谷	30	95
I	養62		十二所	養父市		十二所	25	105
I	養63		堀畑	養父市		堀畑	20	45
I	養64		はさまじ峠	養父市		はさまじ	25	110
I	養65		浅野	養父市		浅野	30	165
I	養66		浅野(2)	養父市		浅野	30	135
I	養67		稲津	養父市		稲津	25	140
I	養68		稲津(2)	養父市		稲津	20	85
I	養69		大坪(2)	養父市		大坪	30	220
I	養70		船谷	養父市		船谷	25	45
I	養71		下谷	養父市		畑	20	250
I	養72		三谷	養父市		三谷	30	145
I	養73		新町	養父市		建屋	20	60
I	養74		建屋	養父市		建屋	15	35
I	養75		建屋(2)	養父市		建屋	15	20
I	養76		小畑	養父市		能座	15	30
I	養77		小畑(2)	養父市		能座	20	45
I	養78		餅耕地	養父市		餅耕地	25	80
I	養79		餅耕地(2)	養父市		餅耕地	25	75
I	養80		井ノ坪	養父市		長野	20	50
I	養81		唐川	養父市		長野	25	55
I	大1		宮垣	養父市		宮垣	35	130

(予6-1-1) なだれ危険箇所(土木分) ランクI(人家5戸以上か、5戸未満であっても公共施設がある箇所)

の危険箇所等	箇所番号		危険箇所名	位置			平均傾斜度	域内 の 雪崩 危険 区 差
		枝番		郡・市	町	字		
I	大2		樽見	養父市		樽見	30	240
I	大3		おおみ	養父市		おおみ	25	95
I	大4		中	養父市		中	25	95
I	大5		由良	養父市		由良	35	75
I	大6		夏梅	養父市		夏梅	25	65
I	大7		加保	養父市		加保	35	90
I	大8	1	大杉-1	養父市		大杉	30	120
I	大8	2	大杉-2	養父市		大杉	30	135
I	大9		宮本	養父市		宮本	25	45
I	大10		門野	養父市		門野	30	120
I	大11		須西	養父市		須西	20	125
I	大12		和田	養父市		和田	30	75
I	大13	1	明延-1	養父市		和田	30	105
I	大13	2	明延-2	養父市		和田	30	75
I	大14		筏	養父市		筏	25	85
I	大15		中間	養父市		中間	30	85
I	大16		栗ノ下	養父市		栗ノ下	35	140
I	大17	1	横行-1	養父市		横行	25	235
I	大17	2	横行-2	養父市		横行	35	235
I	大18		上垣	養父市		大屋市場	15	20
I	大19		須西	養父市		須西	30	65
I	大20		宮垣(2)	養父市		宮垣	25	130
I	大21		宮垣(3)	養父市		宮垣	30	105
I	大22		樽見	養父市		樽見	30	190
I	大23		中	養父市		中	15	25
I	大24		由良(2)	養父市		由良	30	70
I	大25		夏梅(2)	養父市		夏梅	30	100
I	大26		夏梅(3)	養父市		夏梅	30	145
I	大27		大屋市場	養父市		大屋市場	30	90
I	大28		笠谷	養父市		笠谷	25	65
I	大29		大杉	養父市		大杉	20	50
I	大30		蔵垣	養父市		蔵垣	25	65
I	大31		蔵垣(2)	養父市		蔵垣	25	85
I	大32		蔵垣(3)	養父市		蔵垣	15	30
I	大33		筏(2)	養父市		筏	15	25
I	大34		筏(3)	養父市		筏	20	90
I	大35		中間(2)	養父市		中間	30	185
I	大36		中間(3)	養父市		中間	30	155
I	大37		大谷	養父市		若杉	25	235
I	大38		若杉	養父市		若杉	30	140
I	大39		若杉(4)	養父市		若杉	30	110
I	大40		横行	養父市		横行	30	130
I	大41		横行(2)	養父市		横行	25	150
I	大42		横行(3)	養父市		横行	25	65
I	大43		糸原	養父市		糸原	30	180
I	大44		宮本(2)	養父市		宮本	25	50
I	大45		宮本(3)	養父市		宮本	20	45
I	大46		門野	養父市		門野	25	55
I	大47		新田	養父市		須西	30	240
I	大48		須西	養父市		須西	30	70
I	大49		古屋	養父市		和田	30	135
I	大50		古屋	養父市		和田	25	55
I	大51		奈良辺	養父市		和田	20	110

(予6-1-1) なだれ危険箇所(土木分) ランクI(人家5戸以上か、5戸未満であっても公共施設がある箇所)

の危険箇所等	箇所番号		危険箇所名	位置			平均傾斜度	域内 の 雪崩 危険 区 標高 差
		枝番		郡・市	町	字		
I	大52		古屋(2)	養父市		和田	20	45
I	大53		北星	養父市		明延	30	175
I	大54		北星(2)	養父市		明延	35	160
I	大55		桜ヶ丘	養父市		明延	30	230
I	大56		明盛	養父市		明延	25	30
I	大57		明盛(2)	養父市		明延	30	115
I	大58		明盛(3)	養父市		明延	35	150
I	関1	1	三宅-1	養父市		三宅	25	155
I	関1	2	三宅-2	養父市		三宅	25	245
I	関1	3	三宅-3	養父市		三宅	30	140
I	関2		三宅耳堂	養父市		三宅耳堂	30	150
I	関3		向三宅	養父市		向三宅	20	225
I	関4		大谷	養父市		前田	25	145
I	関5	1	大谷(2)-1	養父市		奥村	25	125
I	関5	2	大谷(2)-2	養父市		奥村	30	285
I	関6		万久里(2)	養父市		ヲヨノキ	20	115
I	関7		尾崎	養父市		尾崎	25	120
I	関8		片岡	養父市		片岡	15	25
I	関9	1	関宮-1	養父市		岩倉	20	40
I	関9	2	関宮-2	養父市		岩倉	25	55
I	関9	3	関宮-3	養父市		岩倉	20	50
I	関10		相地	養父市		相地	20	55
I	関11		八木谷	養父市		八木谷	25	390
I	関12		吉井	養父市		吉井	15	25
I	関13	1	中瀬-1	養父市		中瀬	15	10
I	関13	2	中瀬-2	養父市		中瀬	20	380
I	関14		足坂	養父市		足坂	30	115
I	関15	1	出合-1	養父市		出合	20	100
I	関15	2	出合-2	養父市		出合	20	85
I	関16		轟	養父市		轟	15	25
I	関17		小路頃	養父市		小路頃	25	130
I	関18		安井	養父市		出合丙	25	60
I	関19	1	鶉縄-1	養父市		鶉縄	30	135
I	関19	2	鶉縄-2	養父市		鶉縄	35	170
I	関20		葛畑	養父市		葛畑	20	70
I	関21		別宮	養父市		別宮	15	25
I	関22		川原場	養父市		川原場	25	135
I	関23	1	外野-1	養父市		外野	35	150
I	関23	2	外野-2	養父市		外野	30	105
I	関23	3	外野-3	養父市		外野	25	175
I	関24		草出	養父市		草出	30	190
I	関25		梨ヶ原	養父市		梨ヶ原	30	125
I	関26	1	丹戸-1	養父市		丹戸	35	155
I	関26	2	丹戸-2	養父市		丹戸	20	65
I	関27		福定	養父市		福定	20	65
I	関28		大久保	養父市		大久保	15	30
I	関29		シオ谷	養父市		シオ谷	20	350
I	関31		大谷	養父市		大谷	30	210
I	関32		和田多	養父市		尾崎	15	30
I	関33		片岡	養父市		片岡	20	40
I	関34		八木谷	養父市		関宮	25	160
I	関35		八木谷(2)	養父市		関宮	15	20
I	関36		下吉井	養父市		吉井	15	30

(予6-1-1) なだれ危険箇所(土木分) ランクI(人家5戸以上か、5戸未満であっても公共施設がある箇所)

の危険箇所等	箇所番号		危険箇所名	位置			平均傾斜度	域内 の 雪崩 危険 区 差
		枝番		郡・市	町	字		
I	関37		足坂	養父市		吉井	25	90
I	関38		轟	養父市		出合	30	130
I	関39		出合	養父市		出合	15	15
I	関40		安井	養父市		出合	20	60
I	関41		草出	養父市		草出	35	70
I	1	1	栃原-1	朝来市	生野町	栃原	30	50
I	1	2	栃原-2	朝来市	生野町	栃原	25	65
I	1	3	栃原-3	朝来市	生野町	栃原	25	80
I	2		栃原(3)	朝来市	生野町	栃原	15	15
I	3		栃原(4)	朝来市	生野町	栃原	25	65
I	4		円山	朝来市	生野町	円山	20	50
I	5		円山(2)	朝来市	生野町	円山	25	200
I	6		タワ	朝来市	生野町	円山	20	60
I	7		口銀谷	朝来市	生野町	口銀谷	15	60
I	8		口銀谷(2)	朝来市	生野町	口銀谷	20	65
I	9		口銀谷(3)	朝来市	生野町	口銀谷	25	125
I	10	1	真弓-1	朝来市	生野町	真弓	30	185
I	10	2	真弓-2	朝来市	生野町	真弓	25	125
I	11	1	真弓(3)-1	朝来市	生野町	真弓	20	135
I	11	2	真弓(3)-2	朝来市	生野町	真弓	20	100
I	12		真弓(4)	朝来市	生野町	真弓	25	75
I	13	1	川尻-1	朝来市	生野町	川尻	15	50
I	13	2	川尻-2	朝来市	生野町	川尻	25	50
I	14		口銀谷	朝来市	生野町	口銀谷	25	260
I	15		猪野々	朝来市	生野町	猪野々	25	95
I	16		白口	朝来市	生野町	猪野々	25	85
I	18		新町	朝来市	生野町	新町	25	260
I	19		小野	朝来市	生野町	小野	25	75
I	20		緑ヶ丘	朝来市	生野町	竹原野	30	135
I	21		簾野	朝来市	生野町	黒川	20	115
I	22		竹原野	朝来市	生野町	竹原野	25	65
I	23		竹原野	朝来市	生野町	竹原野	20	75
I	24		口銀谷	朝来市	生野町	口銀谷	30	80
I	26		真弓	朝来市	生野町	真弓	15	20
I	27		魚ヶ滝	朝来市	生野町	黒川	20	50
I	28		緑ヶ丘	朝来市	生野町	竹原野	25	140
I	29		奥銀谷	朝来市	生野町	奥銀谷	15	40
I	30		口銀谷	朝来市	生野町	口銀谷	20	90
I	31		栃原	朝来市	生野町	栃原	30	165
I	32		口銀谷(4)	朝来市	生野町	口銀谷	25	90
I	1	1	山の内-1	朝来市	和田山町	竹の内	30	105
I	1	2	山の内-2	朝来市	和田山町	竹の内	20	85
I	1	3	山の内-3	朝来市	和田山町	竹の内	30	160
I	2		中山	朝来市	和田山町	竹の内	20	165
I	3		宮の下	朝来市	和田山町	竹の内	25	150
I	4		坂	朝来市	和田山町	竹の内	20	100
I	5		ワラゴ	朝来市	和田山町	内海	25	370
I	6		一の倉	朝来市	和田山町	内海	30	190
I	7		南木戸	朝来市	和田山町	内海	30	185
I	8		和田上山	朝来市	和田山町	和田	20	75
I	9		南垣	朝来市	和田山町	和田	25	175
I	10		和田谷	朝来市	和田山町	和田	25	130
I	11		朝日	朝来市	和田山町	朝日	20	65

(予6-1-1) なだれ危険箇所(土木分) ランクI(人家5戸以上か、5戸未満であっても公共施設がある箇所)

の危険箇所等	箇所番号		危険箇所名	位置			平均傾斜度	域内 の 雪崩 危険 区 差
		枝番		郡・市	町	字		
I	12		市場	朝来市	和田山町	市場	30	400
I	13		新岡	朝来市	和田山町	高生田	20	50
I	14		高生田山	朝来市	和田山町	高生田	30	120
I	15		寺内	朝来市	和田山町	寺内	20	90
I	16		緑ヶ丘	朝来市	和田山町	林垣	15	15
I	17		秋葉台西山	朝来市	和田山町	秋葉台	20	65
I	19		法道寺	朝来市	和田山町	法道寺	20	120
I	20		平山	朝来市	和田山町	岡	15	80
I	21		別所	朝来市	和田山町	岡	15	25
I	22		長尾	朝来市	和田山町	岡	15	30
I	23		土田	朝来市	和田山町	土田	15	115
I	24		ヒヤケ	朝来市	和田山町	土田	20	50
I	25	1	寺谷-1	朝来市	和田山町	寺谷	25	125
I	25	2	寺谷-2	朝来市	和田山町	寺谷	20	60
I	26	1	野村-1	朝来市	和田山町	野村	20	210
I	26	2	野村-2	朝来市	和田山町	野村	20	130
I	27		中	朝来市	和田山町	中	25	80
I	28		東和田	朝来市	和田山町	東和田	15	60
I	29		宮	朝来市	和田山町	宮	15	25
I	30	1	和田山-1	朝来市	和田山町	和田山	30	55
I	30	2	和田山-2	朝来市	和田山町	和田山	15	45
I	31		柳原	朝来市	和田山町	柳原	25	250
I	32	1	牧田七味-1	朝来市	和田山町	牧田	15	75
I	32	2	牧田七味-2	朝来市	和田山町	牧田	15	60
I	33		牧田上地	朝来市	和田山町	牧田	15	35
I	34		牧田岡	朝来市	和田山町	牧田岡	25	90
I	35	1	玉置-1	朝来市	和田山町	玉置	30	140
I	35	2	玉置-2	朝来市	和田山町	玉置	30	150
I	36		桑原	朝来市	和田山町	桑原	15	20
I	37		法興寺	朝来市	和田山町	法興寺	20	105
I	38		比治	朝来市	和田山町	比治	25	75
I	39	1	加都-1	朝来市	和田山町	加都	15	35
I	39	2	加都-2	朝来市	和田山町	加都	15	35
I	40	1	竹田-1	朝来市	和田山町	竹田	20	95
I	40	2	竹田-2	朝来市	和田山町	竹田	25	130
I	41		殿	朝来市	和田山町	殿	15	20
I	42		三波	朝来市	和田山町	三波	25	100
I	43	1	藤和-1	朝来市	和田山町	藤和	25	65
I	43	2	藤和-2	朝来市	和田山町	藤和	20	55
I	44		久世田	朝来市	和田山町	久世田	15	35
I	45		和田	朝来市	和田山町	和田	25	115
I	46		万葉台	朝来市	和田山町	万葉台	20	55
I	47		秋葉台	朝来市	和田山町	秋葉台	15	25
I	48		室尾	朝来市	和田山町	室尾	20	55
I	49		野村	朝来市	和田山町	野村	25	210
I	50		柳原(2)	朝来市	和田山町	柳原	30	310
I	51		玉置(2)	朝来市	和田山町	玉置	15	25
I	52		東谷	朝来市	和田山町	東谷	15	20
I	53		桑原(2)	朝来市	和田山町	桑原	15	40
I	54		殿	朝来市	和田山町	殿	15	25
I	55		竹田	朝来市	和田山町	竹田	15	20
I	56		藤和-3	朝来市	和田山町	藤和	15	45
I	1		滝田	朝来市	山東町	滝田	15	20

(予6-1-1) なだれ危険箇所(土木分) ランクI(人家5戸以上か、5戸未満であっても公共施設がある箇所)

の危険箇所等	箇所番号		危険箇所名	位置			平均傾斜度	域内 の 雪崩 危険 区 差
		枝番		郡・市	町	字		
I	2	1	下町-1	朝来市	山東町	下町	15	35
I	2	2	下町-2	朝来市	山東町	下町	20	60
I	3		上ゲ	朝来市	山東町	上ゲ	15	50
I	4		新堂	朝来市	山東町	新堂	15	35
I	5		大内西	朝来市	山東町	大内	15	95
I	6	1	大内中-1	朝来市	山東町	大内	15	20
I	6	2	大内中-2	朝来市	山東町	大内	15	20
I	6	3	大内中-3	朝来市	山東町	大内	15	30
I	7		中地	朝来市	山東町	野間	25	250
I	8		石風呂	朝来市	山東町	野間	15	25
I	9		末歳	朝来市	山東町	末歳	25	160
I	10		奥谷	朝来市	山東町	早田	15	45
I	11		宮ノ下	朝来市	山東町	早田	15	45
I	12		上早田	朝来市	山東町	早田	15	70
I	13		一品	朝来市	山東町	一品	20	40
I	14	1	三保-1	朝来市	山東町	三保	15	40
I	14	2	三保-2	朝来市	山東町	三保	15	40
I	15		山才	朝来市	山東町	山才	25	40
I	16		山根	朝来市	山東町	与布土	20	45
I	17		与布土	朝来市	山東町	与布土	20	45
I	18		喜多垣	朝来市	山東町	喜多垣	15	20
I	20		越田	朝来市	山東町	越田	15	15
I	21		楽音寺	朝来市	山東町	楽音寺	15	20
I	22		小谷	朝来市	山東町	小谷	15	15
I	23		新堂	朝来市	山東町	新堂	20	60
I	24		柴	朝来市	山東町	柴	15	30
I	25		西谷	朝来市	山東町	粟鹿	15	20
I	1	1	寺内-1	朝来市		物部	20	35
I	1	2	寺内-2	朝来市		物部	15	70
I	2		岡本	朝来市		物部	30	80
I	3		福本	朝来市		桑市	25	135
I	4		下地	朝来市		上八代	25	80
I	5		菅谷	朝来市		立脇	15	20
I	6		上地	朝来市		立脇	25	140
I	7		塚原	朝来市		多々良木	30	145
I	8		冷田	朝来市		多々良木	30	290
I	9		宮の谷	朝来市		多々良木	20	75
I	10		山波	朝来市		石田	15	35
I	11		坂地	朝来市		沢	30	185
I	12		黒田	朝来市		山内	30	190
I	13		西ノ坊	朝来市		納座	30	170
I	14		与呂垣	朝来市		納座	30	225
I	15		大尾口	朝来市		川上	25	280
I	16	1	中町-1	朝来市		山口	25	210
I	16	2	中町-2	朝来市		山口	30	110
I	17		馬神谷	朝来市		立野	20	375
I	18	1	大門-1	朝来市		新井	25	105
I	18	2	大門-2	朝来市		新井	25	95
I	18	3	大門-3	朝来市		新井	30	115
I	18	4	大門-4	朝来市		新井	25	90
I	19		中山	朝来市		八代	20	70
I	20		長谷波	朝来市		八代	20	100
I	21		中八代	朝来市		八代	20	190

(予6-1-1) なだれ危険箇所(土木分) ランクI(人家5戸以上か、5戸未満であっても公共施設がある箇所)

の危険箇所等	箇所番号		危険箇所名	位置			平均傾斜度	域内 の 雪崩 危険 区 高 差
		枝番		郡・市	町	字		
I	22		須古	朝来市		佐囊	25	95
I	23		坂口	朝来市		佐囊	15	120
I	24		下山田	朝来市		佐囊	15	145
I	25		出合	朝来市		佐囊	30	155
I	26		老波	朝来市		佐囊	30	140
I	28		永家	朝来市		佐囊	30	270
I	29		下清水	朝来市		佐囊	30	170
I	30		中地	朝来市		佐囊	30	500
I	31		水田	朝来市		佐囊	30	135
I	32		高栃	朝来市		佐囊	30	260
I	34		田中	朝来市		佐囊	30	180
I	35		崎山	朝来市		羽瀨	20	75
I	36		以後	朝来市		田路	25	210
I	37		宮向	朝来市		田路	30	185
I	38		谷山	朝来市		田路	20	240
I	39		漆山	朝来市		田路	25	255
I	40		フノ	朝来市		田路	30	340
I	41		宮前	朝来市		岩津	25	95
I	42		北谷口	朝来市		岩津	30	125
I	43		中山下	朝来市		岩津	20	100
I	44		川上	朝来市		川上	15	40
I	45		能座	朝来市		能座	15	80
I	46		岡本	朝来市		物部	15	20
I	47		中村	朝来市		多々良木	25	65
I	48		中村	朝来市		多々良木	20	65
I	49		中村(2)	朝来市		多々良木	20	80
I	50		土肥	朝来市		佐囊	20	145
I	51		土肥(2)	朝来市		佐囊	30	170
I	52		元津	朝来市		岩津	25	135
I	53		元津(2)	朝来市		岩津	30	110
I	54		上元津	朝来市		岩津	20	60
I	55		口田路	朝来市		田路	25	65
I	56		口田路(2)	朝来市		田路	35	90
I	57		中田路	朝来市		田路	30	345
I	58		中田路(2)	朝来市		田路	30	40
I	59		奥田路	朝来市		田路	30	70
I	2		石風呂	丹波市		青垣町大名草	29	301
I	3	1	清所	丹波市		青垣町大名草	21	162
I	3	2	大名草(3)	丹波市		青垣町大名草	30	97
I	4		上ノ谷	丹波市		青垣町大稗	32	51
I	5		矢ノ谷	丹波市		青垣町小稗	32	173
I	6		大サコ	丹波市		青垣町惣持	19	343
I	7		大谷	丹波市		青垣町文室	32	244
I	8		ヤシキ	丹波市		青垣町桧倉	28	97
I	10		井根口	丹波市		青垣町稲土	25	63
I	11		西山	丹波市		青垣町稲土	28	83
I	12		菅原	丹波市		青垣町稲土	27	68
I	13		コシキ谷	丹波市		青垣町遠阪	29	209
I	14	1	朱銀の奥	丹波市		青垣町遠阪	23	218
I	14	2	遠阪(2)	丹波市		青垣町遠阪	27	249
I	15		ヤス	丹波市		青垣町遠阪	25	167
I	17		竹の下	丹波市		青垣町遠阪	21	105
I	18	1	ユクシ	丹波市		青垣町中佐治	24	289

(予6-1-1) なだれ危険箇所(土木分) ランクI(人家5戸以上か、5戸未満であっても公共施設がある箇所)

の危険箇所等	箇所番号		危険箇所名	位置			平均傾斜度	域内 の 雪崩 危険 区 差
		枝番		郡・市	町	字		
I	18	2	中佐治(2)	丹波市		青垣町中佐治	28	173
I	19		有河口	丹波市		青垣町中佐治	28	128
I	20		サコガイ	丹波市		青垣町中佐治	28	242
I	21		市原	丹波市		青垣町市原	16	106
I	22		大見山	丹波市		青垣町市原	32	219
I	23		森	丹波市		青垣町小倉	35	131
I	24		岩本	丹波市		青垣町市原	28	194
I	25		新町裏	丹波市		青垣町佐治	23	42
I	26		寺内	丹波市		青垣町沢野	30	79
I	27		口塩久	丹波市		青垣町口塩久	24	153
I	28		カリマタ	丹波市		青垣町西芦田	23	73
I	29	1	田井縄	丹波市		青垣町田井縄	33	136
I	29	2	田井縄(3)	丹波市		青垣町田井縄	26	141
I	30		竹の内	丹波市		青垣町東芦田	23	63
I	31		中佐治	丹波市		青垣町中佐治	34	175
I	32		大名草(1)	丹波市		青垣町大名草	33	168
I	33		大名草(2)	丹波市		青垣町大名草	35	221
I	34		東芦田(12)	丹波市		青垣町東芦田	28	156
I	35		大稗	丹波市		青垣町大稗	20	45
I	36		小稗	丹波市		青垣町小稗	34	60
I	37		惣持	丹波市		青垣町惣持	25	56
I	38		文室	丹波市		青垣町文室	34	55
I	39		文室(2)	丹波市		青垣町文室	25	46
I	40		稲土	丹波市		青垣町稲土	28	90
I	41		稲土(2)	丹波市		青垣町稲土	28	113
I	42		稲土(3)	丹波市		青垣町稲土	34	110
I	43		市原(2)	丹波市		青垣町市原	31	97
I	44		小倉	丹波市		青垣町小倉	27	55
I	45		小倉(2)	丹波市		青垣町小倉	25	88
I	46		遠阪	丹波市		青垣町遠阪	24	101
I	47		東芦田(13)	丹波市		青垣町東芦田	25	83
I	48		遠阪(3)	丹波市		青垣町遠阪	28	68
I	49		遠阪(4)	丹波市		青垣町遠阪	22	158
I	50		市原(3)	丹波市		青垣町市原	33	138
I	51		山垣	丹波市		青垣町山垣	28	200
I	52		山垣(2)	丹波市		青垣町山垣	25	117
I	53		山垣(3)	丹波市		青垣町山垣	20	115
I	54		山垣(4)	丹波市		青垣町山垣	21	175
I	55		山垣(5)	丹波市		青垣町山垣	27	142
I	56		山垣(6)	丹波市		青垣町山垣	27	242
I	57		山垣(7)	丹波市		青垣町山垣	27	166
I	58		東芦田(14)	丹波市		青垣町東芦田	23	58
I	59		中佐治(3)	丹波市		青垣町中佐治	26	126
I	60		中佐治(4)	丹波市		青垣町中佐治	26	105
I	61		中佐治(5)	丹波市		青垣町中佐治	28	82
I	62		中佐治(6)	丹波市		青垣町中佐治	27	128
I	63		市原(4)	丹波市		青垣町市原	34	157
I	64		沢野	丹波市		青垣町沢野	36	69
I	65		沢野(2)	丹波市		青垣町沢野	31	63
I	66		佐治	丹波市		青垣町佐治	26	61
I	67		沢野(3)	丹波市		青垣町沢野	28	69
I	68		沢野(4)	丹波市		青垣町沢野	27	125
I	69		口塩久(4)	丹波市		青垣町口塩久	22	94

(予6-1-1) なだれ危険箇所(土木分) ランクI(人家5戸以上か、5戸未満であっても公共施設がある箇所)

の危険 種類 箇所等	箇所番号		危険箇所名	位置			平均傾斜度	域雪崩 内の危険 標高区 差
		枝番		郡・市	町	字		
I	70		奥塩久	丹波市		青垣町奥塩久	30	126
I	71		奥塩久(2)	丹波市		青垣町奥塩久	28	120
I	72		奥塩久(3)	丹波市		青垣町奥塩久	27	169
I	73		口塩久(7)	丹波市		青垣町口塩久	24	67
I	74		西芦田	丹波市		青垣町西芦田	29	198
I	75		栗住野	丹波市		青垣町栗住野	26	263
I	76		栗住野(2)	丹波市		青垣町栗住野	27	221
I	77		田井縄(2)	丹波市		青垣町田井縄	27	141
I	78		東芦田(15)	丹波市		青垣町東芦田	29	53
I	79		東芦田	丹波市		青垣町東芦田	21	190
I	80		東芦田(2)	丹波市		青垣町東芦田	25	147
I	81		東芦田(3)	丹波市		青垣町東芦田	34	258
I	82		東芦田(4)	丹波市		青垣町東芦田	26	46
I	83		東芦田(5)	丹波市		青垣町東芦田	26	218
I	84		東芦田(6)	丹波市		青垣町東芦田	31	142
I	85		東芦田(7)	丹波市		青垣町東芦田	40	87
I	86		東芦田(8)	丹波市		青垣町東芦田	22	41
I	87		東芦田(9)	丹波市		青垣町東芦田	34	160
I	88		東芦田(10)	丹波市		青垣町東芦田	25	103
I	89		東芦田(11)	丹波市		青垣町東芦田	22	38

(予6-1-1) なだれ危険箇所(土木分) ランクⅡ(人家1~4戸の箇所)

の危険箇所等	箇所番号		危険箇所名	位置			平均傾斜度	雪崩危険区 域内の標高差
		枝番		郡・市	町	字		
Ⅱ	1		道谷(2)	宍粟市	波賀町	道谷	30	90
Ⅱ	2		道谷(3)	宍粟市	波賀町	道谷	20	55
Ⅱ	3		戸倉(3)	宍粟市	波賀町	戸倉	30	110
Ⅱ	4		鹿伏	宍粟市	波賀町	鹿伏	25	115
Ⅱ	5		高山	宍粟市	波賀町	引原	30	190
Ⅱ	6		引原(2)	宍粟市	波賀町	引原	30	160
Ⅱ	7		引原(3)	宍粟市	波賀町	引原	30	55
Ⅱ	8		音水	宍粟市	波賀町	音水	30	165
Ⅱ	9		西二連瀬	宍粟市	波賀町	日ノ原	30	85
Ⅱ	10		日ノ原(3)	宍粟市	波賀町	日ノ原	35	80
Ⅱ	11		原(4)	宍粟市	波賀町	原	30	170
Ⅱ	12		奥水谷	宍粟市	波賀町	上野	20	55
Ⅱ	13		水谷(2)	宍粟市	波賀町	上野	25	80
Ⅱ	14		水谷(3)	宍粟市	波賀町	上野	30	80
Ⅱ	15		流田	宍粟市	波賀町	齊木	20	35
Ⅱ	16		保杉-1	宍粟市	波賀町	谷	20	20
Ⅱ	17		小野(2)	宍粟市	波賀町	小野	25	80
Ⅱ	1		道上	宍粟市	千種町	河内	20	95
Ⅱ	2		中村	宍粟市	千種町	河内	20	55
Ⅱ	3		川井	宍粟市	千種町	河内	25	120
Ⅱ	4		川井	宍粟市	千種町	河内	20	75
Ⅱ	5		奥田	宍粟市	千種町	西河内	20	45
Ⅱ	6		池田	宍粟市	千種町	西河内	15	30
Ⅱ	7		中野(2)	宍粟市	千種町	西河内	30	120
Ⅱ	8		中野(3)	宍粟市	千種町	西河内	20	30
Ⅱ	9		松ノ木橋	宍粟市	千種町	河呂	30	155
Ⅱ	10		高下	宍粟市	千種町	高下	20	75
Ⅱ	11		一坪	宍粟市	千種町	一坪	15	30
Ⅱ	12		徳久	宍粟市	千種町	徳久	20	40
Ⅱ	13		室谷	宍粟市	千種町	岩野辺	20	50
Ⅱ	14		室谷(2)	宍粟市	千種町	岩野辺	15	15
Ⅱ	15		荒尾	宍粟市	千種町	岩野辺	20	75
Ⅱ	16		荒尾(2)	宍粟市	千種町	岩野辺	20	55
Ⅱ	17		荒尾(3)	宍粟市	千種町	岩野辺	20	25
Ⅱ	18		荒尾(4)	宍粟市	千種町	岩野辺	25	40
Ⅱ	19		荒尾(5)	宍粟市	千種町	岩野辺	15	20
Ⅱ	20		内海(3)	宍粟市	千種町	岩野辺	20	55
Ⅱ	21		内海(4)	宍粟市	千種町	岩野辺	20	90
Ⅱ	22		土井	宍粟市	千種町	奥西山	25	120
Ⅱ	23		花尻	宍粟市	千種町	奥西山	25	60
Ⅱ	24		屋垣内	宍粟市	千種町	奥西山	20	50
Ⅱ	25		村の内(2)	宍粟市	千種町	村の内	15	230
Ⅱ	26		中屋	宍粟市	千種町	黒土	20	110
Ⅱ	27		別所	宍粟市	千種町	鷹巣	15	35
Ⅱ	28		大迫	宍粟市	千種町	鷹巣	20	80
Ⅱ	29		大迫(2)	宍粟市	千種町	鷹巣	20	40
Ⅱ	30		戸倉	宍粟市	千種町	鷹巣	25	85
Ⅱ	31		奥	宍粟市	千種町	室	20	30
Ⅱ	32		中土井	宍粟市	千種町	七野	15	30
Ⅱ	33		倉谷	宍粟市	千種町	七野	25	85
Ⅱ	34		井の口	宍粟市	千種町	下河野	30	135
Ⅱ	35		神原	宍粟市	千種町	神原	30	145
Ⅱ	36		揃木	宍粟市	千種町	下河野	35	115

(予6-1-1) なだれ危険箇所(土木分) ランクⅡ(人家1~4戸の箇所)

の危険箇所等	箇所番号		危険箇所名	位置			平均傾斜度	雪崩の危険区 域内の標高差
		枝番		郡・市	町	字		
Ⅱ	37		下土井	穴栗市	千種町	下河野	30	145
Ⅱ	38		阿踏	穴栗市	千種町	阿踏	30	205
Ⅱ	1		田結(1)	豊岡市		田結	34	18
Ⅱ	2		田結(2)	豊岡市		田結	36	98
Ⅱ	3		気比	豊岡市		気比	44	60
Ⅱ	4	1	三原	豊岡市		三原	19	30
Ⅰ	4(Ⅰ)	2	三原	豊岡市		三原	19	30
Ⅱ	5		気比	豊岡市		気比	21	54
Ⅱ	6		三原(1)	豊岡市		三原	19	30
Ⅱ	7		三原(2)	豊岡市		三原	22	22
Ⅱ	8		三原(3)	豊岡市		三原	19	44
Ⅱ	9		奥野	豊岡市		奥野	29	60
Ⅱ	10		三原(4)	豊岡市		三原	20	160
Ⅱ	11		畑上	豊岡市		畑上	39	122
Ⅱ	12		山本船町	豊岡市		山本船町	33	92
Ⅱ	13		大宮	豊岡市		大宮	35	16
Ⅱ	14		栄町	豊岡市		栄町	34	64
Ⅱ	15		祥雲寺	豊岡市		祥雲寺	30	40
Ⅱ	16		鎌田	豊岡市		鎌田	32	34
Ⅱ	17		下鉢山(1)	豊岡市		下鉢山	40	24
Ⅱ	18		下鉢山(2)	豊岡市		下鉢山	22	16
Ⅱ	19		木内駄坂(1)	豊岡市		木内駄坂	27	26
Ⅱ	20		木内駄坂(2)	豊岡市		木内駄坂	32	14
Ⅱ	21		市場	豊岡市		市場	26	76
Ⅱ	22		三宅	豊岡市		三宅	35	20
Ⅱ	23		森尾	豊岡市		森尾	31	48
Ⅱ	24		森尾(1)	豊岡市		森尾	23	42
Ⅱ	25		森尾(2)	豊岡市		森尾	21	32
Ⅱ	26		森尾(3)	豊岡市		森尾	35	24
Ⅱ	27		長谷(1)	豊岡市		長谷	27	50
Ⅱ	28		長谷(2)	豊岡市		長谷	20	36
Ⅱ	29		長谷(3)	豊岡市		長谷	18	38
Ⅱ	30		長谷(4)	豊岡市		長谷	20	36
Ⅱ	31		上鉢山	豊岡市		上鉢山	37	38
Ⅱ	32		中ノ郷(1)	豊岡市		中ノ郷	28	46
Ⅱ	33		中ノ郷(2)	豊岡市		中ノ郷	29	22
Ⅱ	34		中ノ郷(3)	豊岡市		中ノ郷	23	74
Ⅱ	35		中ノ郷(4)	豊岡市		中ノ郷	29	22
Ⅱ	36		市谷(1)	豊岡市		中ノ郷	28	58
Ⅱ	37		市谷(2)	豊岡市		中ノ郷	34	22
Ⅱ	38		市谷(3)	豊岡市		中ノ郷	27	54
Ⅱ	39		市谷(4)	豊岡市		中ノ郷	24	46
Ⅱ	40		上佐野	豊岡市		上佐野	18	24
Ⅱ	41		妙楽寺(1)	豊岡市		妙楽寺	29	14
Ⅱ	42		妙楽寺(2)	豊岡市		妙楽寺	24	22
Ⅱ	43		妙楽寺(3)	豊岡市		妙楽寺	29	32
Ⅱ	44		妙楽寺(4)	豊岡市		妙楽寺	32	64
Ⅱ	45		妙楽寺(5)	豊岡市		妙楽寺	29	30
Ⅱ	46		戸牧(1)	豊岡市		戸牧	24	24
Ⅱ	47		戸牧(2)	豊岡市		戸牧	27	30
Ⅱ	48		戸牧(3)	豊岡市		戸牧	18	28
Ⅱ	49		戸牧(4)	豊岡市		戸牧	18	20
Ⅱ	50		戸牧(5)	豊岡市		戸牧	20	36

(予6-1-1) なだれ危険箇所(土木分) ランクⅡ(人家1~4戸の箇所)

の危険箇所等	箇所番号		危険箇所名	位置			平均傾斜度	雪崩危険区 域内の標高差
		枝番		郡・市	町	字		
Ⅱ	51		高屋(1)	豊岡市		高屋	28	48
Ⅱ	52		高屋(2)	豊岡市		高屋	22	36
Ⅱ	53		高屋(3)	豊岡市		高屋	27	24
Ⅱ	54		福田(1)	豊岡市		福田	33	28
Ⅱ	55		福田(2)	豊岡市		福田	37	36
Ⅱ	56		福田(3)	豊岡市		福田	28	40
Ⅱ	57		福田(4)	豊岡市		福田	25	16
Ⅱ	58		宮井	豊岡市		宮井	26	14
Ⅱ	59		岩井(1)	豊岡市		岩井	27	24
Ⅱ	60		岩井(2)	豊岡市		岩井	26	62
Ⅱ	61		岩井(3)	豊岡市		岩井	36	36
Ⅱ	62		大谷	豊岡市		大谷	29	62
Ⅱ	63		辻(1)	豊岡市		辻	34	57
Ⅱ	64		辻(2)	豊岡市		辻	24	78
Ⅱ	65		目坂(1)	豊岡市		目坂	20	24
Ⅱ	66		目坂(2)	豊岡市		目坂	32	149
Ⅱ	67		大谷(1)	豊岡市		大谷	19	121
Ⅱ	68		大谷(2)	豊岡市		大谷	23	109
Ⅱ	69		宮井(1)	豊岡市		宮井	30	54
Ⅱ	70		宮井(2)	豊岡市		宮井	30	68
Ⅱ	71		栃江(1)	豊岡市		栃江	25	16
Ⅱ	72		栃江(2)	豊岡市		栃江	27	14
Ⅱ	73		栃江(3)	豊岡市		栃江	33	24
Ⅱ	74		栃江(4)	豊岡市		栃江	24	18
Ⅱ	75		栃江(5)	豊岡市		栃江	35	20
Ⅱ	76		岩熊	豊岡市		岩熊	27	178
Ⅱ	77		江野(1)	豊岡市		江野	25	50
Ⅱ	78		江野(2)	豊岡市		江野	24	18
Ⅱ	79		伊賀谷(1)	豊岡市		伊賀谷	32	106
Ⅱ	80		伊賀谷(2)	豊岡市		伊賀谷	30	54
Ⅱ	1		飯谷	豊岡市	城崎町	飯谷	37	362
Ⅱ	2		二見	豊岡市	城崎町	上山	31	124
Ⅱ	3		来日(1)	豊岡市	城崎町	来日	37	132
Ⅱ	4		来日(2)	豊岡市	城崎町	来日	38	30
Ⅱ	5		楽々浦	豊岡市	城崎町	楽々浦	33	198
Ⅱ	6		姥口	豊岡市	城崎町	今津	33	254
Ⅱ	7		百町	豊岡市	城崎町	桃島	22	30
Ⅱ	15	1	二見(1)	豊岡市	城崎町	上山	30	120
Ⅰ	15(Ⅰ)	2	二見(1)	豊岡市	城崎町	上山	30	120
Ⅱ	1		東町	豊岡市	竹野町	竹野	35	60
Ⅱ	2		小丸	豊岡市	竹野町	小丸	40	34
Ⅱ	3		銅山	豊岡市	竹野町	椒	34	230
Ⅱ	4		段	豊岡市	竹野町	段	28	140
Ⅱ	5		中村	豊岡市	竹野町	椒	24	100
Ⅱ	6		床瀬	豊岡市	竹野町	河内	28	90
Ⅱ	7		二ツ家(1)	豊岡市	竹野町	三原	28	230
Ⅱ	8		二ツ家(2)	豊岡市	竹野町	三原	27	50
Ⅱ	9		二ツ家(3)	豊岡市	竹野町	三原	31	130
Ⅱ	10		三原	豊岡市	竹野町	三原	25	200
Ⅱ	11		大森	豊岡市	竹野町	大森	27	190
Ⅱ	12		須野谷	豊岡市	竹野町	須野谷	45	30
Ⅱ	13		河内(1)	豊岡市	竹野町	河内	39	110
Ⅱ	14		河内(2)	豊岡市	竹野町	河内	25	120

(予6-1-1) なだれ危険箇所(土木分) ランクⅡ(人家1~4戸の箇所)

の危険箇所等	箇所番号		危険箇所名	位置			平均傾斜度	雪崩の危険区 域内の標高差
		枝番		郡・市	町	字		
Ⅱ	15		東大谷	豊岡市	竹野町	東大谷	40	103
Ⅱ	16		恵日	豊岡市	竹野町	金原	24	102
Ⅱ	17		須谷	豊岡市	竹野町	須谷	33	32
Ⅱ	18		東町	豊岡市	竹野町	竹野	38	47
Ⅱ	29	1	床瀬	豊岡市	竹野町	椒	24	50
Ⅰ	29(Ⅰ)	2	床瀬	豊岡市	竹野町	椒	24	50
Ⅱ	30	1	須谷	豊岡市	竹野町	椒	27	22
Ⅰ	30(Ⅰ)	2	須谷	豊岡市	竹野町	須谷	27	22
Ⅱ	1		上郷	豊岡市	日高町	上郷	28	64
Ⅱ	2		日置	豊岡市	日高町	日置	31	36
Ⅱ	3		国分寺	豊岡市	日高町	国分寺	40	26
Ⅱ	4		祢布	豊岡市	日高町	祢布	47	40
Ⅱ	5	1	奈佐路(2)	豊岡市	日高町	栃谷	29	80
Ⅰ	5(Ⅰ)	2	奈佐路(2)	豊岡市	日高町	栃谷	29	80
Ⅱ	6		久斗	豊岡市	日高町	久斗	39	20
Ⅱ	7		伊府	豊岡市	日高町	伊府	34	54
Ⅱ	8		殿	豊岡市	日高町	殿	32	200
Ⅱ	9		羽尻	豊岡市	日高町	羽尻	27	280
Ⅱ	10		室	豊岡市	日高町	室	31	170
Ⅱ	11		田ノ口	豊岡市	日高町	田ノ口	36	120
Ⅱ	12		万劫	豊岡市	日高町	万劫	27	60
Ⅱ	13		谷	豊岡市	日高町	谷	25	80
Ⅱ	14		小河江	豊岡市	日高町	小河江	25	100
Ⅱ	25	1	殿	豊岡市	日高町	大谷	25	230
Ⅰ	25(Ⅰ)	2	殿	豊岡市	日高町	大谷	25	230
Ⅱ	45	1	森山	豊岡市	日高町	森山	23	22
Ⅰ	45(Ⅰ)	2	森山	豊岡市	日高町	森山	23	22
Ⅱ	1		奥小野	豊岡市	出石町	奥小野	30	50
Ⅱ	2		福居	豊岡市	出石町	福居	27	44
Ⅱ	3		袴狭	豊岡市	出石町	袴狭	25	44
Ⅱ	4		宮内(1)	豊岡市	出石町	宮内	34	26
Ⅱ	5		宮内(2)	豊岡市	出石町	宮内	28	130
Ⅱ	6		谷山(1)	豊岡市	出石町	谷山	34	140
Ⅱ	7		谷山(2)	豊岡市	出石町	谷山	33	180
Ⅱ	8		谷山(3)	豊岡市	出石町	谷山	27	130
Ⅱ	9	1	荒木	豊岡市	出石町	荒木	24	70
Ⅰ	9(Ⅰ)	2	荒木	豊岡市	出石町	荒木	24	70
Ⅱ	10		八坂	豊岡市	出石町	谷山	24	180
Ⅱ	11		日野辺	豊岡市	出石町	日野辺	28	230
Ⅱ	12		上野(1)	豊岡市	出石町	上野	29	120
Ⅱ	13		上野(2)	豊岡市	出石町	上野	20	330
Ⅱ	14	1	中村	豊岡市	出石町	中村	20	110
Ⅰ	14(Ⅰ)	2	中村	豊岡市	出石町	中村	20	110
Ⅱ	15		和屋(1)	豊岡市	出石町	和屋	33	110
Ⅱ	16		和屋(2)	豊岡市	出石町	和屋	35	270
Ⅱ	17		奥山(1)	豊岡市	出石町	奥山	31	130
Ⅱ	18		奥山(2)	豊岡市	出石町	奥山	24	172
Ⅱ	19		奥山(3)	豊岡市	出石町	奥山	39	80
Ⅱ	20		細見(1)	豊岡市	出石町	細見	23	130
Ⅱ	21		細見(2)	豊岡市	出石町	福見	28	80
Ⅱ	22		暮坂	豊岡市	出石町	暮坂	34	50
Ⅱ	23		福居	豊岡市	出石町	福居	47	40
Ⅱ	24		大谷	豊岡市	出石町	大谷	24	90

(予6-1-1) なだれ危険箇所(土木分) ランクⅡ(人家1~4戸の箇所)

の危険箇所等	箇所番号		危険箇所名	位置			平均傾斜度	雪崩の危険区 域内の標高差
		枝番		郡・市	町	字		
Ⅱ	25		三木(1)	豊岡市	出石町	三木	23	30
Ⅱ	26		三木(2)	豊岡市	出石町	三木	23	110
Ⅱ	27		片間	豊岡市	出石町	片間	37	70
Ⅱ	1		虫生	豊岡市	但東町	虫生	45	190
Ⅱ	2		坂津	豊岡市	但東町	坂津	23	240
Ⅱ	3		畑山	豊岡市	但東町	畑山	26	220
Ⅱ	4		赤花(1)	豊岡市	但東町	赤花	24	220
Ⅱ	5		赤花(2)	豊岡市	但東町	赤花	27	210
Ⅱ	6		赤花(3)	豊岡市	但東町	赤花	18	190
Ⅱ	7		菅谷(1)	豊岡市	但東町	赤花	24	220
Ⅱ	8		菅谷(2)	豊岡市	但東町	赤花	34	210
Ⅱ	9		赤花(4)	豊岡市	但東町	赤花	27	190
Ⅱ	10		赤花(5)	豊岡市	但東町	赤花	34	210
Ⅱ	11		奥赤(1)	豊岡市	但東町	奥赤	27	320
Ⅱ	12		奥赤(2)	豊岡市	但東町	奥赤	25	320
Ⅱ	13		奥赤(3)	豊岡市	但東町	奥赤	27	310
Ⅱ	14		奥赤(4)	豊岡市	但東町	奥赤	28	320
Ⅱ	15		奥赤(5)	豊岡市	但東町	奥赤	22	300
Ⅱ	16		奥赤(6)	豊岡市	但東町	奥赤	45	320
Ⅱ	17		佐田	豊岡市	但東町	佐田	39	260
Ⅱ	18		久畑	豊岡市	但東町	久畑	30	280
Ⅱ	19		出尾	豊岡市	但東町	薬王寺	22	270
Ⅱ	20		中村	豊岡市	但東町	薬王寺	32	380
Ⅱ	21		宮内	豊岡市	但東町	薬王寺	32	350
Ⅱ	22		大河内	豊岡市	但東町	大河内	45	490
Ⅱ	23		小坂(1)	豊岡市	但東町	小坂	33	390
Ⅱ	24		小坂(2)	豊岡市	但東町	小坂	39	390
Ⅱ	25		佐田	豊岡市	但東町	佐田	40	340
Ⅱ	26		佐々木(1)	豊岡市	但東町	佐々木	45	250
Ⅱ	27		佐々木(2)	豊岡市	但東町	佐々木	22	280
Ⅱ	28		佐々木(3)	豊岡市	但東町	佐々木	36	310
Ⅱ	29		相田	豊岡市	但東町	相田	32	180
Ⅱ	30		天谷(1)	豊岡市	但東町	天谷	40	280
Ⅱ	31		天谷(2)	豊岡市	但東町	天谷	35	210
Ⅱ	32		天谷(3)	豊岡市	但東町	天谷	28	260
Ⅱ	33		西谷(1)	豊岡市	但東町	西谷	32	220
Ⅱ	34		西谷(2)	豊岡市	但東町	西谷	45	160
Ⅱ	35		西谷(3)	豊岡市	但東町	西谷	34	160
Ⅱ	36		矢根(1)	豊岡市	但東町	矢根	35	120
Ⅱ	37		矢根(2)	豊岡市	但東町	矢根	39	140
Ⅱ	38		矢根(3)	豊岡市	但東町	矢根	28	120
Ⅱ	39		唐川	豊岡市	但東町	唐川	39	160
Ⅱ	40		畑山	豊岡市	但東町	畑山	25	170
Ⅱ	41		中藤	豊岡市	但東町	中藤	28	230
Ⅱ	42		奥藤	豊岡市	但東町	奥藤	27	240
Ⅱ	1		岡山	美方郡	香美町香住区	間室	31	49
Ⅱ	2		城山	美方郡	香美町香住区	一日市	25	71
Ⅱ	3		古屋敷	美方郡	香美町香住区	無南垣	25	28
Ⅱ	4		香住	美方郡	香美町香住区	香住	26	50
Ⅱ	5		余部	美方郡	香美町香住区	余部	29	216
Ⅱ	6		余部(2)	美方郡	香美町香住区	余部	36	130
Ⅱ	7		余部(3)	美方郡	香美町香住区	余部	26	50
Ⅱ	8		余部(4)	美方郡	香美町香住区	余部	36	92

(予6-1-1) なだれ危険箇所(土木分) ランクⅡ(人家1~4戸の箇所)

の危険箇所等	箇所番号		危険箇所名	位置			平均傾斜度	雪崩の危険区 域内の標高差
		枝番		郡・市	町	字		
Ⅱ	9		余部(5)	美方郡	香美町香住区	余部	26	66
Ⅱ	10		余部(6)	美方郡	香美町香住区	余部	29	95
Ⅱ	11		鎧	美方郡	香美町香住区	鎧	28	79
Ⅱ	12		油良	美方郡	香美町香住区	油良	20	45
Ⅱ	13		守柄	美方郡	香美町香住区	守柄	34	46
Ⅱ	14		守柄(2)	美方郡	香美町香住区	守柄	21	86
Ⅱ	15		守柄(3)	美方郡	香美町香住区	守柄	34	110
Ⅱ	16		大谷	美方郡	香美町香住区	大谷	18	52
Ⅱ	17		小原	美方郡	香美町香住区	小原	43	81
Ⅱ	18		大野	美方郡	香美町香住区	大野	29	144
Ⅱ	19		大野(2)	美方郡	香美町香住区	大野	24	60
Ⅱ	20		香住(2)	美方郡	香美町香住区	香住	33	42
Ⅱ	21		無南垣	美方郡	香美町香住区	無南垣	27	37
Ⅱ	22		無南垣(2)	美方郡	香美町香住区	無南垣	22	59
Ⅱ	23		無南垣(3)	美方郡	香美町香住区	無南垣	30	75
Ⅱ	24		九斗	美方郡	香美町香住区	九斗	27	114
Ⅱ	25		九斗(2)	美方郡	香美町香住区	九斗	23	14
Ⅱ	26		九斗(3)	美方郡	香美町香住区	九斗	23	16
Ⅱ	27		九斗(4)	美方郡	香美町香住区	九斗	31	42
Ⅱ	28		丹生地	美方郡	香美町香住区	丹生地	27	46
Ⅱ	29		丹生地(2)	美方郡	香美町香住区	丹生地	34	38
Ⅱ	30		隼人	美方郡	香美町香住区	隼人	36	42
Ⅱ	31		隼人(2)	美方郡	香美町香住区	隼人	21	41
Ⅱ	32		隼人(3)	美方郡	香美町香住区	隼人	35	86
Ⅱ	33		上岡	美方郡	香美町香住区	上岡	28	44
Ⅱ	34		畑	美方郡	香美町香住区	畑	16	50
Ⅱ	35		三川	美方郡	香美町香住区	三川	24	105
Ⅱ	36		三川(2)	美方郡	香美町香住区	三川	21	71
Ⅱ	37		三川(3)	美方郡	香美町香住区	三川	23	165
Ⅱ	38		カヤノ	美方郡	香美町香住区	本見塚 カヤノ	22	80
Ⅱ	39		カヤノ(2)	美方郡	香美町香住区	本見塚 カヤノ	29	90
Ⅱ	40		土生	美方郡	香美町香住区	土生	24	60
Ⅱ	41		土生(2)	美方郡	香美町香住区	土生	44	125
Ⅱ	42		米地	美方郡	香美町香住区	米地	41	43
Ⅱ	43		安木	美方郡	香美町香住区	安木	30	66
Ⅱ	1		福原	美方郡	香美町村岡区	丸味	22	70
Ⅱ	2		中林	美方郡	香美町村岡区	板仕野	27	15
Ⅱ	3		和池	美方郡	香美町村岡区	和池	31	28
Ⅱ	4		境	美方郡	香美町村岡区	境	33	170
Ⅱ	5		山田	美方郡	香美町村岡区	山田	26	140
Ⅱ	6		山田(2)	美方郡	香美町村岡区	山田	32	140
Ⅱ	7		山田(3)	美方郡	香美町村岡区	山田	18	105
Ⅱ	8		山田(4)	美方郡	香美町村岡区	山田	40	15
Ⅱ	9		山田(5)	美方郡	香美町村岡区	山田	16	15
Ⅱ	10		長瀬	美方郡	香美町村岡区	長瀬	29	185
Ⅱ	11		長瀬(2)	美方郡	香美町村岡区	長瀬	20	95
Ⅱ	12		川会	美方郡	香美町村岡区	川会	15	150
Ⅱ	13		川会(2)	美方郡	香美町村岡区	川会	27	60
Ⅱ	14		和田	美方郡	香美町村岡区	和田	17	95
Ⅱ	15		和田(2)	美方郡	香美町村岡区	和田	30	115
Ⅱ	16		長板	美方郡	香美町村岡区	長板	29	110
Ⅱ	17		長板(2)	美方郡	香美町村岡区	長板	26	155
Ⅱ	18		長板(3)	美方郡	香美町村岡区	長板	19	45

(予6-1-1) なだれ危険箇所(土木分) ランクⅡ(人家1~4戸の箇所)

の危険箇所等	箇所番号		危険箇所名	位置			平均傾斜度	雪崩の危険区 域内の標高差
		枝番		郡・市	町	字		
Ⅱ	19		長板(4)	美方郡	香美町村岡区	長板	25	80
Ⅱ	20		入江	美方郡	香美町村岡区	入江	28	95
Ⅱ	21		用野	美方郡	香美町村岡区	用野	27	240
Ⅱ	22		村岡	美方郡	香美町村岡区	村岡	23	91
Ⅱ	23		村岡(2)	美方郡	香美町村岡区	村岡	16	25
Ⅱ	24		村岡(3)	美方郡	香美町村岡区	村岡	27	25
Ⅱ	25		村岡(4)	美方郡	香美町村岡区	村岡	24	30
Ⅱ	26		村岡(5)	美方郡	香美町村岡区	村岡	27	60
Ⅱ	27		村岡(6)	美方郡	香美町村岡区	村岡	28	50
Ⅱ	28		村岡(7)	美方郡	香美町村岡区	村岡	32	80
Ⅱ	29		相田	美方郡	香美町村岡区	相田	23	40
Ⅱ	30		萩山	美方郡	香美町村岡区	萩山	36	60
Ⅱ	31		大糠	美方郡	香美町村岡区	大糠	27	20
Ⅱ	32		大糠(2)	美方郡	香美町村岡区	大糠	28	335
Ⅱ	33		權山	美方郡	香美町村岡区	權山	25	56
Ⅱ	34		權山(2)	美方郡	香美町村岡区	權山	32	180
Ⅱ	35		宿	美方郡	香美町村岡区	宿	25	90
Ⅱ	36		和池(2)	美方郡	香美町村岡区	和池	28	34
Ⅱ	37		池ヶ平	美方郡	香美町村岡区	池ヶ平	26	47
Ⅱ	38		高坂	美方郡	香美町村岡区	高坂	29	13
Ⅱ	39		中大谷	美方郡	香美町村岡区	中大谷	34	30
Ⅱ	40		大笹	美方郡	香美町村岡区	大笹	29	130
Ⅱ	41		大野	美方郡	香美町村岡区	大野	31	160
Ⅱ	42		大野(2)	美方郡	香美町村岡区	大野	28	75
Ⅱ	43		大野(3)	美方郡	香美町村岡区	大野	27	40
Ⅱ	44		福岡	美方郡	香美町村岡区	福岡	27	59
Ⅱ	45		福岡(2)	美方郡	香美町村岡区	福岡	28	90
Ⅱ	46		八井谷	美方郡	香美町村岡区	八井谷	20	110
Ⅱ	47		八井谷(2)	美方郡	香美町村岡区	八井谷	20	52
Ⅱ	48		丸味	美方郡	香美町村岡区	丸味	22	30
Ⅱ	1		宇都ノ森	美方郡	新温泉町	浜坂 宇都野町	16	35
Ⅱ	2		谷	美方郡	新温泉町	田君	40	111
Ⅱ	3		カワレザコ	美方郡	新温泉町	久谷	37	50
Ⅱ	4		大味	美方郡	新温泉町	大味	21	150
Ⅱ	5		中小屋	美方郡	新温泉町	中小屋	29	130
Ⅱ	6		居組	美方郡	新温泉町	居組	38	55
Ⅱ	7		居組(2)	美方郡	新温泉町	居組	32	50
Ⅱ	8		居組(3)	美方郡	新温泉町	居組	39	40
Ⅱ	9		芦屋	美方郡	新温泉町	芦屋	31	100
Ⅱ	10		三谷	美方郡	新温泉町	三谷	24	95
Ⅱ	11		三谷(2)	美方郡	新温泉町	三谷	27	35
Ⅱ	12		古市	美方郡	新温泉町	古市	28	56
Ⅱ	13		対田	美方郡	新温泉町	対田	22	40
Ⅱ	14		清富	美方郡	新温泉町	清富	36	230
Ⅱ	15		指杭	美方郡	新温泉町	指杭	29	45
Ⅱ	16		指杭(2)	美方郡	新温泉町	指杭	29	65
Ⅱ	17		赤崎	美方郡	新温泉町	赤崎	21	40
Ⅱ	18		赤崎(2)	美方郡	新温泉町	赤崎	27	50
Ⅱ	19		和田	美方郡	新温泉町	和田	31	60
Ⅱ	20		久谷	美方郡	新温泉町	久谷	30	75
Ⅱ	21		久谷(2)	美方郡	新温泉町	久谷	40	100
Ⅱ	22		久谷(3)	美方郡	新温泉町	久谷	24	60
Ⅱ	23		境	美方郡	新温泉町	境	28	240

(予6-1-1) なだれ危険箇所(土木分) ランクⅡ(人家1~4戸の箇所)

の危険箇所等	箇所番号		危険箇所名	位置			平均傾斜度	雪崩の危険区 域内の標高差
		枝番		郡・市	町	字		
Ⅱ	24		中小屋(2)	美方郡	新温泉町	中小屋	22	50
Ⅱ	25		大滝	美方郡	新温泉町	大滝	26	130
Ⅱ	1		野間谷	美方郡	香美町小代区	野間谷	24	54
Ⅱ	2		広井	美方郡	香美町小代区	広井	27	40
Ⅱ	3		神場	美方郡	香美町小代区	神場	29	74
Ⅱ	4		水間	美方郡	香美町小代区	水間	21	104
Ⅱ	5		神水	美方郡	香美町小代区	神水	22	237
Ⅱ	6		大谷	美方郡	香美町小代区	大谷	33	16
Ⅱ	7		大谷(2)	美方郡	香美町小代区	大谷	38	86
Ⅱ	8		久須部	美方郡	香美町小代区	久須部	25	264
Ⅱ	9		貫田	美方郡	香美町小代区	貫田	34	30
Ⅱ	10		秋岡	美方郡	香美町小代区	秋岡	29	44
Ⅱ	11		鍛冶屋	美方郡	香美町小代区	鍛冶屋	33	156
Ⅱ	12		鍛冶屋(2)	美方郡	香美町小代区	鍛冶屋	22	46
Ⅱ	13		鍛冶屋(3)	美方郡	香美町小代区	鍛冶屋	35	40
Ⅱ	14		新屋	美方郡	香美町小代区	新屋	40	46
Ⅱ	15		新屋(2)	美方郡	香美町小代区	新屋	33	12
Ⅱ	16		秋岡	美方郡	香美町小代区	秋岡	31	68
Ⅱ	17		熱田	美方郡	香美町小代区	新屋	27	138
Ⅱ	18		熱田(2)	美方郡	香美町小代区	新屋	36	310
Ⅱ	19		備	美方郡	香美町小代区	新屋	33	104
Ⅱ	1		細田	美方郡	新温泉町	湯	29	223
Ⅱ	2		伊角	美方郡	新温泉町	伊角	33	95
Ⅱ	3		桧尾	美方郡	新温泉町	桧尾	37	48
Ⅱ	4		後山	美方郡	新温泉町	後山	34	64
Ⅱ	5		後山(2)	美方郡	新温泉町	後山	36	65
Ⅱ	6		後山(3)	美方郡	新温泉町	後山	31	82
Ⅱ	7		後山(4)	美方郡	新温泉町	後山	32	84
Ⅱ	8		仁蓮寺	美方郡	新温泉町	金屋	32	152
Ⅱ	9		栃谷口	美方郡	新温泉町	栃谷口	29	122
Ⅱ	10		大熊	美方郡	新温泉町	大熊	22	158
Ⅱ	11		大熊(2)	美方郡	新温泉町	大熊	33	53
Ⅱ	12		大熊(3)	美方郡	新温泉町	大熊	35	36
Ⅱ	13		黒坂	美方郡	新温泉町	黒坂	26	122
Ⅱ	14		湯	美方郡	新温泉町	湯	30	211
Ⅱ	15		春來	美方郡	新温泉町	湯	31	90
Ⅱ	16		歌長	美方郡	新温泉町	歌長	38	110
Ⅱ	17		歌長(2)	美方郡	新温泉町	歌長	32	126
Ⅱ	18		湯谷	美方郡	新温泉町	湯谷	30	112
Ⅱ	19		湯谷(2)	美方郡	新温泉町	湯谷	26	75
Ⅱ	20		湯谷橋	美方郡	新温泉町	湯谷橋	32	102
Ⅱ	21		湯谷(3)	美方郡	新温泉町	湯谷	32	148
Ⅱ	22		湯谷橋(2)	美方郡	新温泉町	湯谷橋	28	139
Ⅱ	23		春來	美方郡	新温泉町	春來	20	69
Ⅱ	24		竹田	美方郡	新温泉町	竹田	30	70
Ⅱ	25		飯野	美方郡	新温泉町	飯野	32	63
Ⅱ	26		飯野(2)	美方郡	新温泉町	飯野	43	14
Ⅱ	27		塩山	美方郡	新温泉町	塩山	26	14
Ⅱ	28		千原	美方郡	新温泉町	千原	33	79
Ⅱ	29		鐘尾	美方郡	新温泉町	鐘尾	36	218
Ⅱ	30		千谷	美方郡	新温泉町	千谷	25	252
Ⅱ	31		越坂	美方郡	新温泉町	越坂	24	110
Ⅱ	32		宮脇	美方郡	新温泉町	宮脇	31	12

(予6-1-1) なだれ危険箇所(土木分) ランクⅡ(人家1~4戸の箇所)

の危険箇所等	箇所番号		危険箇所名	位置			平均傾斜度	雪崩の危険区 域内の標高差
		枝番		郡・市	町	字		
Ⅱ	33		内山	美方郡	新温泉町	内山	25	55
Ⅱ	34		越坂	美方郡	新温泉町	越坂	20	107
Ⅱ	35		前畑	美方郡	新温泉町	前畑	25	268
Ⅱ	36		管原	美方郡	新温泉町	管原	34	295
Ⅱ	37		管原(2)	美方郡	新温泉町	管原	34	330
Ⅱ	八1		藪崎(3)	養父市		八鹿町浅間	20	80
Ⅱ	八2		門前(3)	養父市		八鹿町宿南	15	35
Ⅱ	八3		門前(4)	養父市		八鹿町宿南	15	25
Ⅱ	八4		門前(5)	養父市		八鹿町宿南	20	25
Ⅱ	八5		川西	養父市		八鹿町宿南	15	20
Ⅱ	八6		川東	養父市		八鹿町宿南	25	50
Ⅱ	八7		口三谷	養父市		八鹿町三谷	20	20
Ⅱ	八8		口三谷(2)	養父市		八鹿町三谷	15	30
Ⅱ	八9		奥三谷	養父市		八鹿町三谷	25	105
Ⅱ	八10		川東(2)	養父市		八鹿町宿南	20	50
Ⅱ	八11		椿色下	養父市		八鹿町椿色下	30	100
Ⅱ	八12		日畑-3	養父市		八鹿町日畑	25	85
Ⅱ	八13		加瀬尾	養父市		八鹿町日畑	15	25
Ⅱ	八14		宮越	養父市		八鹿町下網場	15	20
Ⅱ	八15		朝倉(2)	養父市		八鹿町朝倉	20	75
Ⅱ	八16		米里	養父市		八鹿町米里	25	70
Ⅱ	八17		米里(2)	養父市		八鹿町米里	15	35
Ⅱ	八18		国木(2)	養父市		八鹿町国木	15	15
Ⅱ	八19		今滝寺	養父市		八鹿町今滝寺	35	150
Ⅱ	八20		今滝寺(2)	養父市		八鹿町今滝寺	35	180
Ⅱ	八21		口大江	養父市		八鹿町大江	15	25
Ⅱ	八22		椿色	養父市		八鹿町石原	35	170
Ⅱ	八23		国木	養父市		八鹿町国木	15	25
Ⅱ	養1		高中	養父市		奥米地	25	45
Ⅱ	養2		奥米地(2)	養父市		奥米地	30	120
Ⅱ	養3		山中	養父市		奥米地	30	55
Ⅱ	養4		鉄屋米地	養父市		鉄屋米地	20	75
Ⅱ	養5		藪崎	養父市		藪崎	30	110
Ⅱ	養6		藪崎(2)	養父市		藪崎	20	155
Ⅱ	養7		小城	養父市		小城	20	45
Ⅱ	養8		下谷	養父市		畑	25	65
Ⅱ	養9		乙屋	養父市		畑	15	15
Ⅱ	養10		左近山	養父市		左近山	30	65
Ⅱ	養11		船谷	養父市		船谷	15	20
Ⅱ	養12		船谷(2)	養父市		船谷	30	120
Ⅱ	養13		森	養父市		森	15	20
Ⅱ	養14		森(2)	養父市		森	25	80
Ⅱ	養15		奥山	養父市		森	25	45
Ⅱ	養16		原	養父市		森	20	55
Ⅱ	養17		板戸	養父市		板戸	15	25
Ⅱ	養18		砂原-2	養父市		砂原	15	75
Ⅱ	養19		野谷	養父市		長野	15	15
Ⅱ	養20		宮ノ南	養父市		宮ノ南	15	15
Ⅱ	養21		野谷(2)	養父市		長野	25	70
Ⅱ	養22		長野	養父市		長野	20	30
Ⅱ	養23		長野(2)	養父市		長野	20	30
Ⅱ	養24		内山	養父市		長野	25	50
Ⅱ	養25		井ノ坪	養父市		長野	25	60

(予6-1-1) なだれ危険箇所(土木分) ランクⅡ(人家1~4戸の箇所)

の危険箇所等	箇所番号		危険箇所名	位置			平均傾斜度	雪崩危険区 内の標高差
		枝番		郡・市	町	字		
Ⅱ	養26		井ノ坪(2)	養父市		長野	25	50
Ⅱ	養27		井ノ坪(3)	養父市		長野	25	125
Ⅱ	養28		井ノ坪(4)	養父市		長野	25	90
Ⅱ	養29		前田(2)	養父市		前田	25	90
Ⅱ	養30		唐川	養父市		長野	25	70
Ⅱ	養31		唐川(2)	養父市		長野	20	50
Ⅱ	養32		奥米地	養父市		奥米地	25	30
Ⅱ	大1		宮垣(4)	養父市		宮垣	20	35
Ⅱ	大2		樽見	養父市		樽見	20	80
Ⅱ	大3		由良(2)	養父市		由良	20	55
Ⅱ	大4		大杉(2)	養父市		大杉	15	15
Ⅱ	大5		蔵垣(4)	養父市		蔵垣	20	45
Ⅱ	大6		筏(4)	養父市		筏	25	180
Ⅱ	大7		中間(4)	養父市		中間	30	105
Ⅱ	大8		横行(4)	養父市		横行	25	95
Ⅱ	大9		大谷(2)	養父市		若杉	30	160
Ⅱ	大10		大谷(3)	養父市		若杉	30	125
Ⅱ	大11		大谷(4)	養父市		若杉	30	170
Ⅱ	大12		若杉(5)	養父市		若杉	30	60
Ⅱ	大13		若杉(6)	養父市		若杉	30	145
Ⅱ	大14		若杉(7)	養父市		若杉	20	165
Ⅱ	大15		若杉(8)	養父市		若杉	15	30
Ⅱ	大16		糸原(2)	養父市		糸原	30	70
Ⅱ	大17		糸原(3)	養父市		糸原	20	25
Ⅱ	大18		下浦	養父市		須西	35	110
Ⅱ	大19		下浦	養父市		須西	25	50
Ⅱ	大20		下浦(2)	養父市		須西	30	75
Ⅱ	大21		下浦(3)	養父市		須西	30	60
Ⅱ	大22		下浦(4)	養父市		須西	30	45
Ⅱ	大23		下浦(5)	養父市		須西	30	50
Ⅱ	大24		下浦(6)	養父市		須西	30	90
Ⅱ	大25		柳	養父市		和田	30	55
Ⅱ	大26		宮本(3)	養父市		宮本	25	60
Ⅱ	大27		柳(2)	養父市		和田	25	75
Ⅱ	大28		柳	養父市		和田	15	20
Ⅱ	大29		柳(2)	養父市		和田	25	50
Ⅱ	大30		柳(3)	養父市		和田	20	55
Ⅱ	大31		柳(4)	養父市		和田	25	65
Ⅱ	大32		古屋(3)	養父市		和田	30	65
Ⅱ	大33		古屋(4)	養父市		和田	30	60
Ⅱ	大34		田淵	養父市		和田	30	65
Ⅱ	大35		田淵(2)	養父市		和田	35	140
Ⅱ	大36		明盛	養父市		明延	15	15
Ⅱ	大37		若杉(2)	養父市		若杉	25	50
Ⅱ	大38		若杉(3)	養父市		若杉	25	80
Ⅱ	関1		大谷(2)	養父市		大谷	25	90
Ⅱ	関2		和田多	養父市		尾崎	30	60
Ⅱ	関3		尾崎	養父市		尾崎	25	90
Ⅱ	関4		八木谷	養父市		関宮	25	120
Ⅱ	関5		足坂	養父市		吉井	30	305
Ⅱ	関6		出合(2)	養父市		出合	25	320
Ⅱ	関7		安井	養父市		出合	30	125
Ⅱ	関8		葛畑(2)	養父市		葛畑	30	90

(予6-1-1) なだれ危険箇所(土木分) ランクⅡ(人家1~4戸の箇所)

の危険箇所等	箇所番号		危険箇所名	位置			平均傾斜度	雪崩の危険区 域内の標高差
		枝番		郡・市	町	字		
Ⅱ	関9		葛畑(3)	養父市		葛畑	30	55
Ⅱ	関10		鹿倉口	養父市		鹿倉	25	80
Ⅱ	関11		川原場(2)	養父市		川原場	25	45
Ⅱ	関12		川原場	養父市		川原場	30	60
Ⅱ	関13		草出(2)	養父市		草出	35	140
Ⅱ	関14		梨ヶ原	養父市		梨ヶ原	20	25
Ⅱ	1		木村	朝来市	生野町	黒川	15	40
Ⅱ	2		木村(2)	朝来市	生野町	黒川	20	35
Ⅱ	3		木村(3)	朝来市	生野町	黒川	30	90
Ⅱ	4		大外	朝来市	生野町	黒川	15	15
Ⅱ	5		大外(2)	朝来市	生野町	黒川	25	55
Ⅱ	6		大外(3)	朝来市	生野町	黒川	20	45
Ⅱ	7		大外(4)	朝来市	生野町	黒川	20	40
Ⅱ	8		高路	朝来市	生野町	黒川	20	30
Ⅱ	9		高路(2)	朝来市	生野町	黒川	25	55
Ⅱ	10		梅ヶ畑	朝来市	生野町	黒川	30	50
Ⅱ	11		梅ヶ畑(2)	朝来市	生野町	黒川	25	115
Ⅱ	12		梅ヶ畑(3)	朝来市	生野町	黒川	20	45
Ⅱ	13		長野	朝来市	生野町	黒川	20	40
Ⅱ	14		長野(2)	朝来市	生野町	黒川	15	40
Ⅱ	15		円山	朝来市	生野町	円山	15	30
Ⅱ	16		小田和	朝来市	生野町	円山	25	55
Ⅱ	17		小田和(2)	朝来市	生野町	円山	20	75
Ⅱ	18		菖蒲沢	朝来市	生野町	円山	25	110
Ⅱ	19		栃原(2)	朝来市	生野町	栃原	30	315
Ⅱ	20		栃原(3)	朝来市	生野町	栃原	15	35
Ⅱ	21		栃原(4)	朝来市	生野町	栃原	15	60
Ⅱ	22		栃原(5)	朝来市	生野町	栃原	20	160
Ⅱ	23		猪野々(2)	朝来市	生野町	猪野々	20	80
Ⅱ	1		円海	朝来市	和田山町	円海	20	85
Ⅱ	2		円海(2)	朝来市	和田山町	円海	30	90
Ⅱ	3		円海(3)	朝来市	和田山町	円海	30	160
Ⅱ	4		円海(4)	朝来市	和田山町	円海	30	115
Ⅱ	5		円海(5)	朝来市	和田山町	円海	30	155
Ⅱ	6		室尾(2)	朝来市	和田山町	室尾	30	110
Ⅱ	7		室尾(3)	朝来市	和田山町	室尾	20	55
Ⅱ	8		室尾(4)	朝来市	和田山町	室尾	25	65
Ⅱ	9		高円	朝来市	和田山町	高円	15	20
Ⅱ	10		宮田	朝来市	和田山町	宮田	20	35
Ⅱ	11		東谷(2)	朝来市	和田山町	東谷	15	35
Ⅱ	12		岡田	朝来市	和田山町	岡田	20	45
Ⅱ	13		桑原(3)	朝来市	和田山町	桑原	20	55
Ⅱ	14		筒江	朝来市	和田山町	筒江	15	20
Ⅱ	15		藤和(2)	朝来市	和田山町	藤和	15	35
Ⅱ	16		藤和(3)	朝来市	和田山町	藤和	15	25
Ⅱ	1		田の口	朝来市	山東町	田の口	15	25
Ⅱ	2		塩田	朝来市	山東町	塩田	15	20
Ⅱ	3		滝田	朝来市	山東町	滝田	25	145
Ⅱ	4		上早田	朝来市	山東町	早田	20	105
Ⅱ	5		迫間	朝来市	山東町	迫間	15	30
Ⅱ	6		迫間	朝来市	山東町	迫間	15	10
Ⅱ	7		迫間(2)	朝来市	山東町	迫間	25	185
Ⅱ	8		与布土	朝来市	山東町	与布土	25	110

(予6-1-1) なだれ危険箇所(土木分) ランクⅡ(人家1~4戸の箇所)

の危険箇所等	箇所番号		危険箇所名	位置			平均傾斜度	雪崩の危険区 標高差
		枝番		郡・市	町	字		
Ⅱ	9		与布土(2)	朝来市	山東町	与布土	25	105
Ⅱ	10		与布土(3)	朝来市	山東町	与布土	30	185
Ⅱ	11		与布土(4)	朝来市	山東町	与布土	30	170
Ⅱ	12		与布土(5)	朝来市	山東町	与布土	25	85
Ⅱ	1		川上	朝来市		川上	20	50
Ⅱ	2		能座(2)	朝来市		能座	25	110
Ⅱ	3		能座(3)	朝来市		能座	20	55
Ⅱ	4		岡本-2	朝来市		物部	20	40
Ⅱ	5		和谷	朝来市		多々良木	25	40
Ⅱ	6		塚原-1	朝来市		多々良木	30	225
Ⅱ	7		立野	朝来市		立野	30	225
Ⅱ	8		上八代	朝来市		八代	20	55
Ⅱ	9		上八代(2)	朝来市		八代	20	65
Ⅱ	10		口八代	朝来市		八代	20	100
Ⅱ	11		山本	朝来市		佐囊	20	90
Ⅱ	12		土肥(3)	朝来市		佐囊	15	65
Ⅱ	13		土肥(5)	朝来市		佐囊	20	75
Ⅱ	14		土肥(4)	朝来市		佐囊	25	60
Ⅱ	15		土肥(6)	朝来市		佐囊	30	135
Ⅱ	16		土肥(7)	朝来市		佐囊	20	23
Ⅱ	17		下王呂-1	朝来市		佐囊	20	65
Ⅱ	18		下王呂-2	朝来市		佐囊	25	80
Ⅱ	19		佐中	朝来市		佐囊	30	230
Ⅱ	20		神子畑	朝来市		佐囊	25	250
Ⅱ	21		水田-2	朝来市		佐囊	20	45
Ⅱ	22		羽瀨	朝来市		羽瀨	30	120
Ⅱ	23		山口	朝来市		山口	20	40
Ⅱ	24		口田路(3)	朝来市		田路	30	195
Ⅱ	25		中田路(3)	朝来市		田路	30	170
Ⅱ	26		中田路(4)	朝来市		田路	20	80
Ⅱ	27		奥田路(2)	朝来市		田路	30	225
Ⅱ	28		奥田路(3)	朝来市		田路	25	265
Ⅱ	29		奥田路(4)	朝来市		田路	35	115
Ⅱ	30		奥田路(5)	朝来市		田路	30	140
Ⅱ	31		奥田路(6)	朝来市		田路	30	80
Ⅱ	32		奥田路(7)	朝来市		田路	30	90
Ⅱ	33		奥田路(8)	朝来市		田路	15	15
Ⅱ	34		奥田路(9)	朝来市		田路	30	75
Ⅱ	35		岩津	朝来市		岩津	25	70
Ⅱ	1		一ノ瀬	丹波市		青垣町大名草	41	91
Ⅱ	2		明号	丹波市		青垣町稲土	31	32
Ⅱ	3		大名草	丹波市		青垣町大名草	32	103
Ⅱ	4		大名草(2)	丹波市		青垣町大名草	31	99
Ⅱ	5		大名草(3)	丹波市		青垣町大名草	43	228
Ⅱ	6		大稗	丹波市		青垣町大稗	30	43
Ⅱ	7		小稗	丹波市		青垣町小稗	35	149
Ⅱ	8		小稗(2)	丹波市		青垣町小稗	32	62
Ⅱ	9		惣持	丹波市		青垣町惣持	43	56
Ⅱ	10		文室	丹波市		青垣町文室	28	89
Ⅱ	11		桧倉	丹波市		青垣町桧倉	32	143
Ⅱ	12		稲土	丹波市		青垣町稲土	34	150
Ⅱ	13		稲土(2)	丹波市		青垣町稲土	38	88
Ⅱ	14		稲土(3)	丹波市		青垣町稲土	43	90

(予6-1-1) なだれ危険箇所(土木分) ランクⅡ(人家1~4戸の箇所)

の危険箇所等	箇所番号		危険箇所名	位置			平均傾斜度	雪崩の危険区 標高差
		枝番		郡・市	町	字		
Ⅱ	15		稲土(4)	丹波市		青垣町稲土	28	186
Ⅱ	16		稲土(5)	丹波市		青垣町稲土	26	193
Ⅱ	17		稲土(6)	丹波市		青垣町稲土	33	137
Ⅱ	18		小倉	丹波市		青垣町小倉	23	74
Ⅱ	19		小倉(2)	丹波市		青垣町小倉	35	26
Ⅱ	20		遠阪	丹波市		青垣町遠阪	38	61
Ⅱ	21		遠阪(2)	丹波市		青垣町遠阪	28	95
Ⅱ	22		中佐治	丹波市		青垣町中佐治	27	141
Ⅱ	23		沢野	丹波市		青垣町沢野	29	81
Ⅱ	24		佐治	丹波市		青垣町佐治	35	33
Ⅱ	25		佐治(2)	丹波市		青垣町佐治	21	12
Ⅱ	26		佐治(3)	丹波市		青垣町佐治	33	60
Ⅱ	27		沢野	丹波市		青垣町沢野	28	119
Ⅱ	28		奥塩久	丹波市		青垣町奥塩久	19	47
Ⅱ	29		西芦田	丹波市		青垣町西芦田	35	90
Ⅱ	30		西芦田(2)	丹波市		青垣町西芦田	38	88
Ⅱ	31		西芦田(3)	丹波市		青垣町西芦田	18	24
Ⅱ	32		栗住野	丹波市		青垣町栗住野	19	133
Ⅱ	33		東芦田	丹波市		青垣町東芦田	29	43
Ⅱ	34		東芦田(2)	丹波市		青垣町東芦田	24	111

(予6-1-1) なだれ危険箇所(土木分) ランクⅢ(人家は無いが、将来立地する可能性のある箇所)

の危険箇所等	箇所番号		危険箇所名	位置			平均傾斜度	雪崩の危険区高差
		枝番		郡・市	町	字		
Ⅲ	1		立石(1)	豊岡市		立石	27	35
Ⅲ	2		立石(2)	豊岡市		立石	27	59
Ⅲ	3		立石(3)	豊岡市		立石	24	50
Ⅲ	4		立石(4)	豊岡市		立石	29	54
Ⅲ	5		立石(5)	豊岡市		立石	20	90
Ⅲ	6		立石(6)	豊岡市		立石	24	75
Ⅲ	7		九日市上町	豊岡市		九日市上町	24	57
Ⅲ	8		三坂町	豊岡市		三坂町	24	37
Ⅲ	9		戸牧(1)	豊岡市		戸牧	34	14
Ⅲ	10		戸牧(2)	豊岡市		戸牧	25	40
Ⅲ	11		高尾	豊岡市		高尾	33	58
Ⅲ	12		下陰(1)	豊岡市		下陰	36	14
Ⅲ	13		下陰(2)	豊岡市		下陰	23	42
Ⅲ	14		下陰(3)	豊岡市		下陰	33	28
Ⅲ	15		下陰(4)	豊岡市		下陰	21	38
Ⅲ	1		姥口(1)	豊岡市	城崎町	今津	36	258
Ⅲ	2		姥口(2)	豊岡市	城崎町	今津	36	88
Ⅲ	3		家の上	豊岡市	城崎町	今津	37	92
Ⅲ	4		野木谷	豊岡市	城崎町	湯島	27	112
Ⅲ	5		寺山(1)	豊岡市	城崎町	湯島	32	132
Ⅲ	6		寺山(2)	豊岡市	城崎町	湯島	22	268

(予6-1-2) なだれ危険箇所(農政環境部農林水産局治山課)

(平成21年3月31日現在)

箇所番号	箇所名	位 置				危険地の概況	
		市・郡	区・町	大字	字	延長(m)	斜面の方向
524-な-2	三久安(旧波賀町)	宍粟市		波賀町引原	三久安	100	SW
524-な-3	大曲り	宍粟市		波賀町日ノ原	大曲り	50	NE
524-な-4	畑ヶ谷	宍粟市		波賀町道谷	畑ヶ谷	150	NW
小計		3箇所					
209-な-1	御屋敷(旧豊岡市)	豊岡市		三宅	御屋敷	350	W
209-な-2	東山	豊岡市		上鉢山	東山	250	SW
209-な-3	大谷	豊岡市		下鶴井	大谷	600	S
209-な-4	深谷	豊岡市		中郷	深谷	50	SW
小計		4箇所					
562-な-1	三国ヶ嶽(1)(旧但東町)	豊岡市		但東町大河内	三国ヶ嶽	50	NE
562-な-2	三国ヶ嶽(2)	豊岡市		但東町大河内	三国ヶ嶽	50	NE
562-な-3	西ヶ谷	豊岡市		但東町大河内	西ヶ谷	50	NE
562-な-4	土橋	豊岡市		但東町天谷	土橋	50	SE
562-な-5	家ノ奥	豊岡市		但東町小谷	家ノ奥	100	SW
##-な-6	大峠	豊岡市		但東町奥赤	大峠	50	NE
562-な-7	アツエ	豊岡市		但東町中藤	アツエ	50	SE
小計		7箇所					
581-な-1	竹ン谷(旧村岡町)	美方郡	香美町	村岡区山田	竹ン谷	250	W
581-な-2	岩詰	美方郡	香美町	村岡区山田	岩詰	250	E
581-な-3	宮ノ下	美方郡	香美町	村岡区山田	宮ノ下	500	E
581-な-4	ソラ高尾	美方郡	香美町	村岡区高津	ソラ高尾	300	S
581-な-5	藤ヶ平	美方郡	香美町	村岡区高津	藤ヶ平	200	W
581-な-6	森ノ上	美方郡	香美町	村岡区高津	森ノ上	250	E
581-な-7	長サコ(1)	美方郡	香美町	村岡区入江	長サコ	150	W
581-な-8	長サコ(2)	美方郡	香美町	村岡区入江	長サコ	300	W
581-な-9	家ノ下	美方郡	香美町	村岡区入江	家ノ下	400	SW
581-な-10	蔵本	美方郡	香美町	村岡区川会	蔵本	550	SE
581-な-11	福井	美方郡	香美町	村岡区長坂	福井	250	E
581-な-12	チヨウガ谷	美方郡	香美町	村岡区長坂	チヨウガ谷	250	NW
581-な-13	深山	美方郡	香美町	村岡区相岡	深山	150	NE
581-な-14	山田	美方郡	香美町	村岡区相岡	山田	200	S
581-な-15	馬場	美方郡	香美町	村岡区村岡	馬場	250	SE
581-な-16	神子垣	美方郡	香美町	村岡区相田	神子垣	200	E
581-な-17	向山	美方郡	香美町	村岡区神坂	向山	300	W
581-な-18	込山	美方郡	香美町	村岡区板仕野	込山	200	E
581-な-19	上野田	美方郡	香美町	村岡区耀山	上野田	300	SE
581-な-20	西作谷	美方郡	香美町	村岡区日影	西作谷	200	N
581-な-21	ホイダ	美方郡	香美町	村岡区大野	ホイダ	300	W
581-な-22	野間	美方郡	香美町	村岡区大笹	野間	250	S
581-な-23	中山	美方郡	香美町	村岡区和田	中山	250	NW
581-な-24	奥山	美方郡	香美町	村岡区板仕野	奥山	100	E
581-な-25	銚子ヶ谷	美方郡	香美町	村岡区村岡	銚子ヶ谷	100	NW
581-な-26	落岩	美方郡	香美町	村岡区村岡	落岩	100	S
581-な-27	奥畑	美方郡	香美町	村岡区板仕野	奥畑	150	E
小計		27箇所					
583-な-1	汁田(旧美方町)	美方郡	香美町	小代区水間	汁田	400	E
583-な-2	トコイ	美方郡	香美町	小代区野間谷	トコイ	100	NW
583-な-3	ナツラ	美方郡	香美町	小代区新屋	ナツラ	50	SE
583-な-4	多知野	美方郡	香美町	小代区秋岡	多知野	400	E
583-な-5	長迫	美方郡	香美町	小代区秋岡	長迫	200	SE
583-な-6	ヒナジ	美方郡	香美町	小代区秋岡	ヒナジ	200	NW
583-な-7	大工山	美方郡	香美町	小代区大谷	大工山	400	E
583-な-8	稲荷尾	美方郡	香美町	小代区大谷	稲荷尾	300	E
583-な-9	影平	美方郡	香美町	小代区大谷	影平	50	NE
583-な-10	谷山	美方郡	香美町	小代区城山	谷山	250	S
583-な-11	角田	美方郡	香美町	小代区石寺	角田	300	NE
583-な-12	釜事	美方郡	香美町	小代区秋岡	釜事	200	N
583-な-13	谷山	美方郡	香美町	小代区大谷	谷山		NE
583-な-14	岡	美方郡	香美町	小代区忠宮	岡		E
小計		14箇所					

箇所番号	箇所名	位置				危険地の概況	
		市・郡	区・町	大字	字	延長(m)	斜面の方向
582-な-1	本谷(旧浜坂町)	美方郡	新温泉町	久斗山	本谷	200	S
582-な-2	山伝(1)	美方郡	新温泉町	久斗山	山伝	300	S
582-な-3	山伝(2)	美方郡	新温泉町	久斗山	山伝	250	S
582-な-4	山伝(3)	美方郡	新温泉町	久斗山	山伝	250	SW
582-な-5	田中住	美方郡	新温泉町	久斗山	田中住	200	SW
582-な-6	河原住	美方郡	新温泉町	久斗山	河原住	150	W
582-な-7	ニイヤノ上	美方郡	新温泉町	久斗山	ニイヤノ上	50	W
582-な-8	上川原	美方郡	新温泉町	久斗山	上川原	200	E
582-な-9	下住	美方郡	新温泉町	久斗山	下住	200	SE
582-な-10	ツツライロ	美方郡	新温泉町	久斗山	ツツライロ	150	NW
582-な-11	向山	美方郡	新温泉町	久斗山	向山	50	NE
582-な-12	飛ノ谷	美方郡	新温泉町	久斗山	飛ノ谷	200	NE
582-な-13	シラゲノロ	美方郡	新温泉町	久斗山	シラゲノロ	300	N
582-な-14	表ホウキ	美方郡	新温泉町	久斗山	表ホウキ	400	N
582-な-15	コゾロイ	美方郡	新温泉町	久斗山	コゾロイ	400	NE
582-な-16	横谷(1)	美方郡	新温泉町	境	横谷	100	S
582-な-17	横谷(2)	美方郡	新温泉町	境	横谷	150	SE
582-な-18	長サコ	美方郡	新温泉町	境	長サコ	250	E
582-な-19	チブク	美方郡	新温泉町	境	チブク	350	E
582-な-20	ニゴリブチ	美方郡	新温泉町	藤尾	ニゴリブチ	500	N
582-な-21	上ノ山	美方郡	新温泉町	三尾	上ノ山	250	NE
582-な-22	中尾	美方郡	新温泉町	三尾	中尾	200	W
582-な-23	銚子谷	美方郡	新温泉町	三尾	銚子谷	100	NE
582-な-24	西谷	美方郡	新温泉町	田井	西谷	50	SE
582-な-25	向山	美方郡	新温泉町	田井	向山	200	N
582-な-26	家ノ裏	美方郡	新温泉町	新市	家ノ裏	200	W
582-な-27	中町ノ浦	美方郡	新温泉町	諸寄	中町ノ浦	200	NE
582-な-28	金山川原	美方郡	新温泉町	諸寄	金山川原	200	NW
582-な-29	岩坪	美方郡	新温泉町	久谷	岩坪	150	W
582-な-30	中小屋	美方郡	新温泉町	久斗山	中小屋	100	SW
小計		30箇所					
584-な-1	尾崎(旧温泉町)	美方郡	新温泉町	春来	尾崎	200	NW
584-な-2	ニゴリ(1)	美方郡	新温泉町	春来	ニゴリ	300	E
584-な-3	ニゴリ(2)	美方郡	新温泉町	春来	ニゴリ	200	E
584-な-4	高山谷	美方郡	新温泉町	歌長	高山谷	200	SW
584-な-5	音石	美方郡	新温泉町	歌長	音石	300	SW
584-な-6	伏龍山	美方郡	新温泉町	湯	伏龍山	200	NW
584-な-7	天地面	美方郡	新温泉町	湯	天地面	100	E
584-な-8	滝谷山	美方郡	新温泉町	湯	滝谷山	350	NE
584-な-9	後山	美方郡	新温泉町	湯	後山	400	W
584-な-10	ジャガ向	美方郡	新温泉町	細田	ジャガ向	250	SW
584-な-11	小三谷	美方郡	新温泉町	細田	小三谷	150	NE
584-な-12	高手	美方郡	新温泉町	金屋	高手	250	E
584-な-13	瀬戸	美方郡	新温泉町	金屋	瀬戸	250	SE
584-な-14	川竹原山	美方郡	新温泉町	熊谷	川竹原山	250	S
584-な-15	栃谷口山	美方郡	新温泉町	熊谷	栃谷口山	50	S
584-な-16	横ハウキ	美方郡	新温泉町	伊角	横ハウキ	250	SW
584-な-17	三原野	美方郡	新温泉町	切畑	三原野	500	SW
584-な-18	ガナン谷	美方郡	新温泉町	鐘尾	ガナン谷	300	SE
584-な-19	隠尻	美方郡	新温泉町	鐘尾	隠尻	250	SE
584-な-20	原下	美方郡	新温泉町	鐘尾	原下	250	E
584-な-21	北谷	美方郡	新温泉町	干谷	北谷	200	E
584-な-22	西山	美方郡	新温泉町	干谷	西山	200	SE
584-な-23	上エノ山	美方郡	新温泉町	宮脇	上エノ山	200	W
##-な-24	向林	美方郡	新温泉町	宮脇	向林	200	NE
##-な-25	下山	美方郡	新温泉町	内山	下山	50	SE
##-な-26	寺本実	美方郡	新温泉町	内山	寺本実	100	E
##-な-27	二反畑	美方郡	新温泉町	海上	二反畑	250	W
##-な-28	門ノ尾	美方郡	新温泉町	岸田	門ノ尾	250	E
##-な-29	畑ヶ平(1)	美方郡	新温泉町	岸田	畑ヶ平	250	E
##-な-30	マスブチ	美方郡	新温泉町	岸田	マスブチ	100	W
##-な-31	横坂(1)	美方郡	新温泉町	岸田	横坂	300	SW
##-な-32	横坂(2)	美方郡	新温泉町	岸田	横坂	300	W
##-な-33	下肥前畑	美方郡	新温泉町	岸田	下肥前畑	300	E
##-な-34	畑ヶ平(2)	美方郡	新温泉町	岸田	畑ヶ平	200	E
##-な-35	ヒラエ	美方郡	新温泉町	石橋	ヒラエ	100	NE
小計		35箇所					

箇所番号	箇所名	位置				危険地の概況	
		市・郡	区・町	大字	字	延長(m)	斜面の方向
602-な-1	柳サコ(旧養父町)	養父市		餅耕地	柳サコ	400	SE
602-な-2	新町	養父市		建屋	新町	200	SW
602-な-3	下谷	養父市		畑	下谷	250	S
602-な-4	新津	養父市		新津	新津	300	S
602-な-5	向山	養父市		藪崎	向山	400	E
602-な-6	大塚	養父市		大塚	大塚	400	W
602-な-7	水口	養父市		奥米地	水口	500	SW
小計		7箇所					
603-な-1	大銅(旧大屋町)	養父市		大屋町和田	大銅	300	N
603-な-2	田淵	養父市		大屋町和田	田淵	200	S
603-な-3	奈良辺	養父市		大屋町和田	奈良辺	150	N
603-な-4	栃山	養父市		大屋町門野	栃山	400	SW
603-な-5	下浦	養父市		大屋町須西	下浦	200	NE
603-な-6	打尾	養父市		大屋町筏	打尾	250	NW
603-な-7	朱山	養父市		大屋町栗ノ下	朱山	200	NE
603-な-8	中山(1)	養父市		大屋町横行	中山	250	N
603-な-9	中山(2)	養父市		大屋町横行	中山	300	NE
603-な-10	奥山	養父市		大屋町若杉	奥山	200	SE
小計		10箇所					
604-崩-1	モソ(旧関宮町)	養父市		出合	モソ	100	N
604-崩-2	中野	養父市		葛畑	中野	200	SE
604-崩-3	アセガキ	養父市		川原場	アセガキ	150	S
604-崩-4	クマガナル	養父市		尾崎	クマガナル	400	N
604-崩-5	七々畑	養父市		安井	七々畑	200	W
小計		5箇所					
624-崩-1	城の下(旧朝来町)	朝来市		山口	城の下	350	NW
624-崩-2	崎山	朝来市		新井	崎山	300	E
624-崩-3	向山	朝来市		佐囊	向山	800	NW
624-崩-4	テンボウ	朝来市		佐囊	テンボウ	300	SE
624-崩-5	赤溝	朝来市		立脇	赤溝	400	NW
624-崩-6	牧野	朝来市		多々良木	牧野	300	SW
624-崩-7	奥ノ谷	朝来市		石田	奥ノ谷	400	NW
小計		7箇所					
643-崩-1	アケ(旧青垣町)	丹波市		青垣町大名草	アケ	400	N
643-崩-2	ツヅラ	丹波市		青垣町大名草	ツヅラ	250	E
643-崩-3	ウトンド	丹波市		青垣町大名草	ウトンド	100	NW
643-崩-4	アガサコ	丹波市		青垣町遠阪	アガサコ	200	SE
643-崩-5	大木畑	丹波市		青垣町遠阪	大木畑	200	NE
643-崩-6	津森	丹波市		青垣町遠阪	津森	200	SW
小計		6箇所					
合計		155箇所					

災害応急対策計画

第1 迅速な災害応急活動体制の確立

1 組 織 の 設 置

(応 1 - 1 - 1) 兵庫県災害対策本部条例

(昭和37年10月6日条例第44号)

(趣旨)

第1条 この条例は、災害対策基本法（昭和36年法律第223号）第23条第7項の規定に基づき、災害対策本部に関し必要な事項を定めるものとする。

(災害対策本部の告示)

第2条 知事は、災害対策本部を設置したときは当該本部の名称、設置の場所及び期間を当該本部を廃止したときはその旨を、直ちに、告示するものとする。

(組織)

第3条 災害対策本部長は、災害対策本部の事務を統括し、所部の職員を指揮監督する。

2 災害対策副本部長は、災害対策本部長を助け、災害対策本部長に事故があるときは、その職務を代理する。

3 災害対策本部員は、災害対策本部長の命を受け、災害対策本部の事務に従事する。

(部)

第4条 災害対策本部長は、必要と認めるときは、災害対策本部に部を置くことができる。

2 部に属すべき災害対策本部員は、災害対策本部長が指名する。

3 部に部長を置き、災害対策本部員のうちから災害対策本部長が指名する者をもって充てる。

4 部長は、部の事務を掌理する。

(現地災害対策本部)

第5条 知事が現地災害対策本部を設置し、又は廃止した場合には、第2条の規定を準用する。

2 現地災害対策本部に現地災害対策本部長及び現地災害対策本部員その他の職員を置き、災害対策副本部長、災害対策本部員その他の職員のうちから災害対策本部長が指名する者をもって充てる。

3 現地災害対策本部長は、現地災害対策本部長の事務を掌理する。

(雑則)

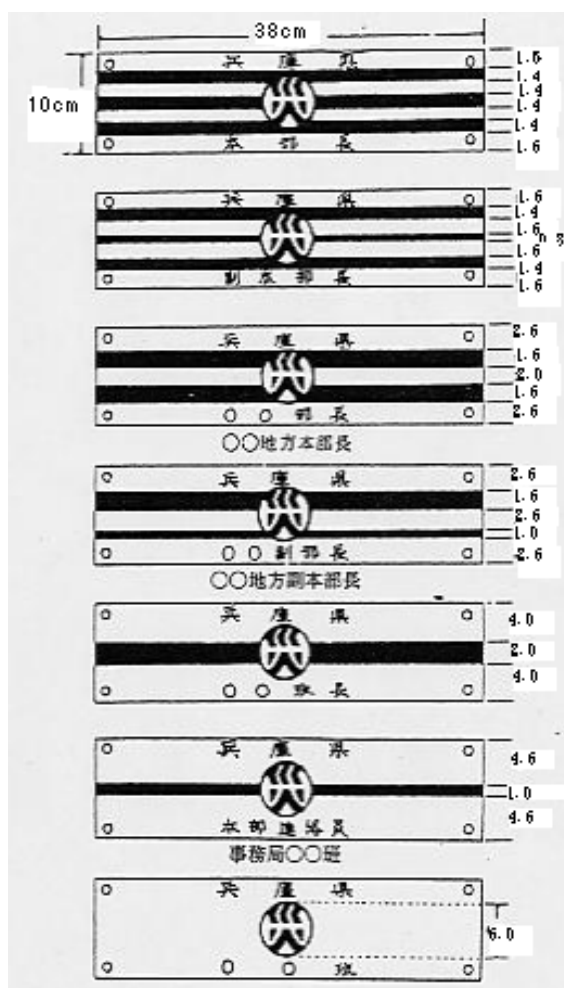
第6条 この条例に定めるもののほか、災害対策本部に関し必要な事項は、災害対策本部長が定める。

附則

この条例は、公布の日から施行する。

(応1-1-2) 災害対策本部の標識図

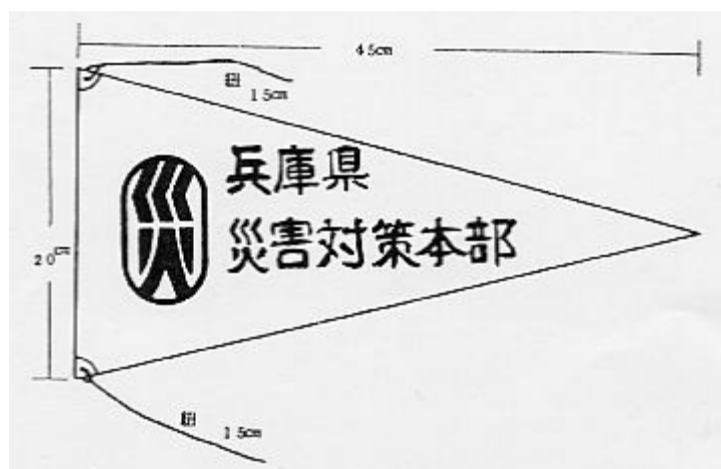
腕章



(注) 1 品質はビニール製

2 白地に赤線を用い、字を黒とする。ただし、本部連絡員、事務局〇〇班については青線を用いる。

標旗 (乗用車用)



(注) 黄布地に黒字を用いる。ただし災は赤字とする。

2 動 員 の 実 施

(応1-2-1) 災害対策本部動員計画総括表

部 局	班名	担当課室等	第1号配備体制			第2号配備体制			第3号配備体制			
			男	女	計	男	女	計	男	女	計	
	総務班		5	1	6	5	1	6	5	1	6	
	本部会議班		11	0	11	11	0	11	11	0	11	
	広報班		4	0	4	4	0	4	4	0	4	
	県民窓口班		4	0	4	4	0	4	4	0	4	
	総括班		8	1	9	8	1	9	8	1	9	
	情報整理班		10	0	10	10	0	10	10	0	10	
	情報収集班		12	0	12	12	0	12	12	0	12	
	調整支援班		9	1	10	9	1	10	9	1	10	
	被災者対策班		8	1	9	8	1	9	8	1	9	
	小 計	小 計	71	4	75	71	4	75	71	4	75	
企 画 民 部	知事室	秘書班	秘書課	8	1	9	13	1	14	13	4	17
			儀典室	1	0	1	3	0	3	3	0	3
		広報班	広報課	0	0	0	0	0	0	11	3	14
		広聴班	広聴室	3	0	3	5	0	5	5	3	8
	政策室	政策・調整班	政策調整課	1	0	1	2	0	2	7	0	7
			広域行政課	1	0	1	3	0	3	7	1	8
		協力班	ビジョン課	1	0	1	3	0	3	8	1	9
			地域振興課	2	0	2	8	1	9	14	2	16
			統計課	5	0	5	21	8	29	30	22	52
	県民文化局	ボランティア班	地域協働課	1	2	3	5	3	8	10	6	16
		県民生活課	2	1	3	4	3	7	7	4	11	
協力班		青少年課	2	0	2	6	2	8	9	3	12	
		男女家庭室	1	1	2	4	2	6	4	4	8	
		芸術文化課	3	0	3	5	1	6	9	5	14	
		地域安全課	2	0	2	3	0	3	7	1	8	
		交通安全室	2	0	2	4	0	4	6	1	7	
企画財政局	総務班	総務課	12	0	12	16	1	17	24	3	27	
	財政班	財政課	1	1	2	3	1	4	28	1	29	
		資金公債室	0	0	0	0	0	0	4	0	4	
	税務班	税務課	4	0	4	11	0	11	25	5	30	
	市町振興班	市町振興課	4	0	4	18	0	18	33	4	37	
	協力班	新行政課	2	0	2	5	0	5	12	0	12	
		事務改革室	1	0	1	3	0	3	3	1	4	
管理局	人事班	人事課	6	0	6	13	0	13	23	2	25	
	職員班	職員課	4	0	4	8	0	8	18	9	27	
	管財班	管財課	6	0	6	19	5	24	51	15	66	
		財産管理室	2	0	2	5	0	5	27	1	28	
	協力班	文書課	5	0	5	11	0	11	21	2	23	
		県民情報センター 公益法人室	2 1	0 0	2 1	4 2	0 0	4 2	7 7	0 0	7 7	
教育・情報局	情報システム班	情報政策課	4	0	4	8	0	8	16	1	17	
		システム管理室	3	0	3	7	0	7	15	0	15	
	教育班	教育課	3	0	3	5	0	5	12	2	14	
		大学課	2	0	2	4	0	4	7	3	10	
東京事務所班	東京事務所	3	0	3	5	0	5	11	0	11		
小 計	小 計	100	6	106	236	28	264	494	109	603		

部 局	班名	担当課室等	第1号配備体制			第2号配備体制			第3号配備体制			
			男	女	計	男	女	計	男	女	計	
健 康 福 祉 部	社会福祉局	総務班	総務課	8	0	8	20	2	22	29	9	38
			情報事務センター	2	0	2	2	1	3	0	13	13
		社会福祉班	社会援護課	3	1	4	7	4	11	14	7	21
			福祉法人課	3	0	3	8	0	8	11	2	13
			高齢社会課	7	1	8	10	4	14	19	15	34
		人権班	人権推進課	1	1	2	3	1	4	4	2	6
	協力班	医療保険課	4	0	4	12	0	12	12	7	19	
	障害福祉局	障害福祉班	障害福祉課 (いのち対策室含む)	2	0	2	6	3	9	17	7	24
			障害者支援課	2	1	3	5	1	6	14	3	17
	こども局	児童班	児童課	8	1	9	17	1	18	20	4	24
		協力班	少子対策課	3	0	3	5	1	6	9	7	16
	生活消費局	生活消費班	消費生活課	1	1	2	2	2	4	3	5	8
			生活衛生課	7	1	8	11	3	15	15	6	21
	健康局	医療班	医務課	6	1	7	12	1	13	20	9	29
			疾病対策課	4	0	4	10	2	12	17	7	24
		健康増進班	健康増進課	2	1	3	3	4	7	8	13	21
		薬務班	薬務課	5	1	6	8	2	10	14	8	22
		小 計	小 計	68	10	78	141	32	174	226	124	350
	産 業 労 働 部	政策労働局	総務班	総務課	4	0	4	10	0	10	19	1
			産業政策課	2	0	2	5	1	6	6	2	8
立地推進班			立地推進室	1	0	1	4	0	4	5	0	5
しごと支援班			しごと支援課	4	0	4	10	0	10	14	8	22
労政福祉班			労政福祉課	4	0	4	7	1	8	12	2	14
協力班			能力開発課	3	0	3	7	0	7	10	6	16
			ものづくり大学校推進室	1	0	1	3	0	3	5	0	5
産業振興局		経営商業班	経営商業課	3	0	3	9	0	9	16	4	20
		地域金融班	地域金融室	2	0	2	4	0	4	7	1	8
		工業振興班	工業振興課	4	1	5	10	2	12	19	5	24
		産業保安班	産業保安課	2	0	2	4	1	5	10	1	11
		協力班	新産業課	2	0	2	5	0	5	10	2	12
			科学振興室	1	0	1	2	0	2	4	4	8
観光・国際局		国際交流班	国際交流課	2	0	2	4	1	5	10	4	14
		国際経済班	国際経済課	1	1	2	4	1	5	10	1	11
		観光振興班	観光振興課	1	0	1	2	0	2	2	2	4
		協力班	観光交流課	1	0	1	4	0	4	7	1	8
		小 計	小 計	38	2	40	94	7	101	166	44	210

部 局	班名	担当課室等	第1号配備体制			第2号配備体制			第3号配備体制				
			男	女	計	男	女	計	男	女	計		
農 政 環 境 部	農政企 画局	総務班	総務課	9	0	9	13	1	14	22	3	25	
		食料対策班	総合農政課	6	0	6	11	1	12	24	2	26	
			楽農生活室										
			農業経営課	5	0	5	11	0	11	18	2	20	
			消費流通課	3	0	3	6	1	7	10	3	13	
		農林経済班	農林経済課	2	1	3	6	2	8	11	3	14	
	団体検査室		2	0	2	4	0	4	9	1	10		
	農地整備班	農地調整室	2	0	2	5	0	5	6	4	10		
	農林水 産局	農業改良班	農業改良課	4	0	4	8	1	9	14	2	16	
		農地整備班	農地整備課	4	0	4	12	0	12	27	2	29	
			農村環境室	5	0	5	7	0	7	11	0	11	
		農産園芸課長	農産園芸課	5	0	5	10	0	10	15	5	20	
		畜産班	畜産課	5	0	5	9	0	9	20	1	21	
		林務班	林務課	5	0	5	13	0	13	24	1	25	
		治山班	治山課	2	0	2	7	0	7	14	1	15	
		水産班	水産課	7	0	7	12	0	12	18	1	19	
	資源増殖室		1	0	1	3	0	3	5	0	5		
	漁港班	漁港課	2	0	2	4	1	5	12	1	13		
	環境創 造局	自然環境保全班	自然環境課	2	0	2	6	0	6	12	2	14	
		林務班	豊かな森づくり課	4	0	4	8	1	9	17	2	19	
			森林保全室										
	協力班	環境政策課	4	0	4	10	1	11	16	8	24		
	環境管 理局	環境整備班	環境整備課	3	0	3	6	0	6	8	3	11	
		大気班	大気課	6	1	7	11	2	13	16	4	20	
		水質班	水質課	3	0	3	8	0	8	11	3	14	
		環境情報班	環境影響評価室	2	0	2	4	0	4	9	0	9	
		家畜保健衛生所班	家畜保健衛生所 計	9	0	9	29	1	30	45	14	59	
姫路家畜保健衛生所			4	0	4	17	1	18	21	8	29		
和田山家畜保健衛生所			3	0	3	7	0	7	11	3	14		
姫路家畜保健衛生所			2	0	2	5	0	5	13	3	16		
		小 計	102	2	104	223	12	235	394	68	462		

部 局	班名	担当課室等	第1号配備体制			第2号配備体制			第3号配備体制			
			男	女	計	男	女	計	男	女	計	
県 土 整 備 部	県土企画局	総務課	6	0	6	17	1	18	34	3	37	
		契約管理課	3	0	3	7	1	8	15	2	17	
		技術企画課	4	0	4	10	0	10	21	1	22	
		交通政策班	交通政策課	2	0	2	5	0	5	10	1	11
		協力班	空港政策課	2	0	2	5	0	5	11	1	12
		協力班	収用委員会事務局	1	0	1	2	0	2	4	0	4
	土木局	用地班	用地課	2	0	2	6	0	6	13	1	14
		高速道路班	高速道路室	1	0	1	3	0	3	6	0	6
			道路企画課	4	0	4	10	1	11	21	2	23
		道路街路班	道路街路課	5	0	5	12	0	12	25	1	26
		道路保全班	道路保全課	3	0	3	9	0	9	18	1	19
		河川班	河川整備課	5	0	5	12	1	13	25	2	27
			河川計画室	1	0	1	3	0	3	7	0	7
			武庫川企画調整課	2	0	2	5	0	5	10	0	10
		砂防班	砂防課	2	0	2	7	1	8	14	3	17
	下水道班	下水道課	5	0	5	14	1	15	28	3	31	
	港湾班	港湾課	5	0	5	12	0	12	25	1	26	
	まちづくり局	土地対策班	都市政策課	3	1	4	8	4	12	17	9	26
			土地対策室	1	0	1	3	0	3	7	0	7
		都市計画班	都市計画課	6	1	7	16	3	19	32	6	38
		市街地整備班	市街地整備課	2	0	2	7	1	8	14	2	16
		公園緑地班	公園緑地課	4	0	4	12	1	13	24	3	27
	住宅建築局	公営住宅班	公営住宅課	2	0	2	7	1	8	14	2	16
			住宅管理課	3	0	3	8	1	9	16	3	19
		建築指導班	建築指導課	3	0	3	9	1	10	18	2	20
		営繕班	営繕課	5	0	5	13	2	15	27	4	31
		設備班	設備課	7	0	7	17	0	17	35	1	36
協力班		住宅政策課	3	0	3	9	0	9	19	1	20	
	協力班	淡路景観園芸学校	0	0	0	0	0	0	0	0	0	
	小 計	小 計	92	2	94	248	20	268	510	55	565	

災害対策本部動員計画総括表

部 局	班名	担当課室等	第1号配備体制			第2号配備体制			第3号配備体制				
			男	女	計	男	女	計	男	女	計		
出納部	出納局	総務班	会計課	4	0	4	9	1	10	15	6	21	
		審査・指導班	審査・指導課	2	0	2	6	0	6	12	1	13	
		管理班	管理課	4	0	4	9	1	10	13	7	20	
		協力班	工事検査室	2	1	3	5	1	6	24	1	25	
		小 計	小 計	12	1	13	29	3	32	64	15	79	
公 営 企 業 部	管理局	総務班	総務課	3	1	4	9	1	10	20	1	21	
		水道班	水道課	4	0	4	10	0	10	20	1	21	
			広域水道事務所	4	0	4	12	0	12	23	1	24	
			利水事務所	9	0	9	15	0	15	36	3	39	
			水質管理センター	2	0	2	3	0	3	9	1	10	
	地域整備局	公園都市整備班	公園都市整備課	2	0	2	4	0	4	10	1	11	
			住宅分譲室	1	0	1	2	0	2	3	1	4	
			播磨科学公園都市まちづくり事務所	2	0	2	4	0	4	8	0	8	
			情報公園都市建設事務所	2	0	2	2	0	2	7	1	8	
		臨海整備班	臨海整備課	2	1	3	3	1	4	9	1	10	
			分譲企画室	1	0	1	4	0	4	7	0	7	
			阪神・淡路臨海建設事務所	2	0	2	4	0	4	6	0	6	
			協力班	立地推進課	3	0	3	5	0	5	9	2	11
		小 計	小 計	37	2	39	77	2	79	167	13	180	
	病院事業部	病院局	総括班	企画課	3	0	3	4	0	4	12	1	13
			管理・経営班	管理課	3	0	3	6	0	6	13	2	15
				経営課	3	0	3	4	0	4	12	1	13
県立病院班		県立病院	151	156	307	529	475	1004	1290	3555	4845		
	小 計	小 計	160	156	316	543	475	1018	1327	3559	4886		
教 育 部	総務班	総務課・教育企画課	6	0	6	16	0	16	27	3	30		
	財務班	財務課	6	0	6	10	1	11	24	3	27		
	教職員班	教職員課	5	0	5	14	1	15	30	3	33		
	学事班	学事課	5	0	5	10	1	11	21	6	27		
	福利厚生班	福利厚生課	2	0	2	4	0	4	8	0	8		
	義務教育班	義務教育課	6	0	6	14	0	14	6	22	28		
		特別支援教育課											
	高校教育班	高校教育課	4	1	5	13	1	14	23	5	28		
	社会教育班	社会教育課・文化財室	5	0	5	10	0	10	19	2	21		
	体育保健班	体育保健課・スポーツ振興課	8	0	8	11	1	12	29	3	32		
	人権教育班	人権教育課	2	0	2	6	0	6	10	2	12		
	小 計	小 計	49	1	50	108	5	113	197	49	246		

(応1-2-2) 県における災害応急対策又は災害復旧に必要な技術、知識又は経験を有する職員一覧表

平成23年1月1日現在

種類		区分	A (人)	B (人)	計 (人)
建設機械操作職			0	23	23
作業船操作職			3	13	16
作業船機関職			3	6	9
医学職	医 師		575	0	575
	歯科 医 師		7	0	7
	獣 医 師		89	164	253
	薬 剤 師		48	152	200
	X 線 技 師		29	160	189
	看 護 師		176	2,784	2,960
	保 健 師		50	114	164
	助 産 師		0	0	0
	准 看 護 師		0	76	76
	衛 生 検 査 技 師 等		35	221	256
小 計			1,009	3,671	4,680
建 築 職			79	114	193
土木職	一 般 土 木		255	529	784
	農 業 土 木		67	102	169
	林 業 土 木		47	62	109
	小 計		369	693	1,062
無 線 技 師 ※			1	0	1
自 動 車 運 転 手 ※			0	110	110
電 気 技 術 ※			32	57	89
機 械 職 ※			19	43	62
化 学 職 ※			1	9	10
栄 養 士 ※			19	44	63
埋 蔵 文 化 財 技 師			0	34	34
文 化 財 技 師			1	1	2
合 計			1,536	4,818	6,354

注1) A…設計、監督、操作、運転等当該業務を独立して遂行する能力を有するもの
(概ね係長相当職以上)

B…補助的業務に従事するものでA以外のもの

2) 知事部局内職員

(応1-2-3) 従事命令・協力命令対象一覧表

区分	対象になる作業	執行者	根拠法令	種類	対象者	公用令書	費用	
							実費弁償	損害補償
1	災害応急対策作業 (1) 災害を受けた児童及び生徒の応急の教育に関する事項 (2) 施設及び設備の応急の復旧に関する事項 (3) 清掃、防疫その他の保健衛生に関する事項 (4) 犯罪の予防、交通の規制その他災害地における社会秩序の維持に関する事項 (5) 緊急輸送の確保に関する事項 (6) その他災害の発生、防衛または拡大の防止のための措置に関する事項	知事 (市町長)	災害対策基本法 71条1項 " 72条2項)	従事命令 協力命令	(1) 医師、歯科医師または薬剤師 (2) 保健師、助産師または看護師 (3) 土木技術者または建築技術者 (4) 大工、左官または建築業者及びこれら以外の業者 (5) 土木業者または建築業者及びこれら以外の業者 (6) 鉄道事業者及びその従業員 (7) 軌道事業者及びその従業員 (8) 自動車運送事業者及びその従業員 (9) 船舶運送業者及びその従業員 (10) 港湾運送業者及びその従業員 応急措置を要する者及びその近隣の者	命令を発するときは、変更し、または取り消すときは、公用令書を交付する。 (様式 同施行規則第7条)	(1)～(4)に掲げる者、相当額を支給 (5)～(10)に掲げる業者及び従業者、通常要する費用を支給	県条例で定める額を補償 (災害救助法施行令で規定する額)
2	災害救助作業 被災者の救護、救助その他の保護に関する事項	知事 運輸局長 運輸監理部長 知事	災害救助法 24条1項 " 24条2項 災害救助法 25条	従事命令 協力命令	1と同じ 輸送関係者 (1の(6)～(10)に掲げる者) 1と同じ	1と同じ (様式、規則第9条) 公用令書を交付	知事が別に定める額	災害救助法施行令に定める額を補償
3	災害応急対策作業 消防、水防、救助その他の災害の発生を防御し、または災害の拡大を防止するために必要な応急措置に関する事項	市町警察 海上保安官 消防機関の長 水防管理者	災害対策基本法 62条1項 " 62条2項	従事 従事	市町の区域内の住民または応急措置を実施すべき現場にある者			市町条例で定める額を補償 (「非常勤消防団員等に係る損害補償の基準を定める政令」中消防作業従事者に係る規定の定め)
4	消防作業	消防団員 消防団員	消防法 29条5項	従事	火災の現場付近にある者			3に同じ
5	水防作業	水防管理者 水防団長 消防機関の長	水防法 17条	従事	水防管理団体の区域内に居住する者または水防の現場にある者			3に同じ

(応1-2-4) 日本赤十字社兵庫県支部地域赤十字奉仕団一覧表

平成21年3月31日現在

地区分区名						地区分区名								
分団数	班 数	男	女	計	分団数	班 数	男	女	計					
1	神戸市東灘区	9		0	2,681	2,681	36	猪名川町	1	1	0	104	104	
2	灘区	14		0	4,600	4,600	阪神北 小計		1	1	0	104	104	
3	中央区	16	16	0	4,630	4,630	37	多可町	3	58	0	2,966	2,966	
4	兵庫区	15		0	5,720	5,720	北播磨 小計		3	58	0	2,966	2,966	
5	北区	27		0	7,500	7,500	38	稲美町	3	66	0	120	120	
6	長田区	14		0	5,998	5,998	39	播磨町	12	12	0	110	110	
7	須磨区	10		0	3,030	3,030	東播磨 小計		15	78	0	230	230	
8	垂水区	16		0	5,346	5,346	40	市川町	4	40	0	1,654	1,654	
9	西区	9		0	1,000	1,000	41	福崎町	3	13	0	631	631	
神戸市 小計		130	16	0	40,505	40,505	42	神河町	7	252	0	1,669	1,669	
								中播磨 小計		14	305	0	3,954	3,954
10	姫路市	31	205	0	14,323	14,323	43	太子町	3	36	0	1,447	1,447	
11	尼崎市	75	508	525	100	625	44	上郡町	1	1	0	49	49	
* 12	明石市						45	佐用町	1	9	5	296	301	
13	西宮市	14	209	0	9,881	9,881	西播磨 小計		5	46	5	1,792	1,797	
14	洲本市	1		17	31	48	46	香美町	2	18	0	500	500	
15	芦屋市	9	60	148	298	446	47	新温泉町	8	10	0	350	350	
16	伊丹市	19		0	761	761	但馬 小計		10	28	0	850	850	
17	相生市	22	128	986	0	986	郡 小計		48	516	5	9,896	9,901	
18	豊岡市	15	8	0	157	157	区市郡 合計		522	2,476	2,634	101,698	104,332	
19	加古川市	8	8	0	404	404	注) *印の地区では地域奉仕団は組織されていない。							
20	たつの市	9		0	5,135	5,135								
21	赤穂市	7	40	0	2,121	2,121								
22	西脇市	1	1	0	13	13								
23	宝塚市	2	10	0	299	299								
24	三木市	6	31	0	865	865								
25	高砂市	5	34	0	2,500	2,500								
26	川西市	5		0	83	83								
27	小野市	6	90	36	54	90								
28	三田市	6	65	0	1,300	1,300								
29	加西市	5	12	150	107	257								
* 30	篠山市													
31	養父市	3	23	0	257	257								
32	丹波市	5	26	8	491	499								
33	南あわじ市	4	203	759	3,407	4,166								
34	朝来市	3	33	0	647	647								
35	淡路市	4	15	0	600	600								
36	宍粟市	42		0	5,963	5,963								
37	加東市	37	235	0	1,500	1,500								
28市 小計		344	1,944	2,629	51,297	53,926								

(応1-2-5)

日本赤十字社兵庫県支部特別赤十字奉仕団一覧表

平成21年3月31日現在

青年赤十字奉仕団

団 体	団 員 数			結成年月日
	男	女	計	
神戸青年赤十字奉仕団	4	9	13	昭和31年1月22日
姫路赤十字看護専門学校学生奉仕団	4	113	117	昭和37年4月23日
2 団 計	8	122	130	

特殊赤十字奉仕団

奉仕内容	団 体	団 員 数			結成年月日
		男	女	計	
盲人福祉	兵庫県声の図書赤十字奉仕団	19	156	175	昭和38年4月1日
社資募集 社旨普及	神戸市地区本部灘区地区	17	9	26	昭和45年5月1日
水難救護	アクアラング赤十字特殊奉仕団	28	5	33	昭和45年5月11日
社資募集 社旨普及	神戸市地区本部須磨区地区	40	7	47	昭和47年4月28日
災害通信 災害救護	兵庫県無線赤十字奉仕団	41	3	44	昭和48年4月1日
広 報 報 道	兵庫県写真赤十字奉仕団	11	4	15	昭和57年11月1日
救難救護	兵庫県救難飛行赤十字奉仕団	21	1	22	平成10年7月12日
講習普及 災害救護	兵庫県安全赤十字奉仕団	29	17	46	平成11年10月31日
青少年赤 十字普及	兵庫県青少年赤十字賛助奉仕団	43	4	47	平成13年4月1日
9 団 計		249	206	455	

3 情報 の 収 集 ・ 伝 達

(応1-3-1)震度階級関連解説表

使用にあたっての留意事項

- (1) 気象庁が発表している震度は、原則として地表や低層建物の一階に設置した震度計による観測値です。この資料は、ある震度が観測された場合、その周辺で実際にどのような現象や被害が発生するかを示すもので、それぞれの震度に記述される現象から震度が決定されるものではありません。
- (2) 地震動は、地盤や地形に大きく影響されます。震度は震度計が置かれている地点での観測値であり、同じ市町村であっても場所によって震度が異なることがあります。また、中高層建物の上層階では一般に地表より揺れが強くなるなど、同じ建物の中でも、階や場所によって揺れの強さが異なります。
- (3) 震度が同じであっても、地震動の振幅（揺れの大きさ）、周期（揺れが繰り返す時の1回あたりの時間の長さ）及び継続時間などの違いや、対象となる建物や構造物の状態、地盤の状況により被害は異なります。
- (4) この資料では、ある震度が観測された際に発生する被害の中で、比較的多く見られるものを記述しており、これより大きな被害が発生したり、逆に小さな被害にとどまる場合もあります。また、それぞれの震度階級で示されている全ての現象が発生するわけではありません。
- (5) この資料は、主に近年発生した被害地震の事例から作成したものです。今後、5年程度で定期的に内容を点検し、新たな事例が得られたり、建物・構造物の耐震性の向上等によって実状と合わなくなった場合には変更します。
- (6) この資料では、被害などの量を概数で表せない場合に、一応の目安として、次の副詞・形容詞を用いています。

用語	意味
まれに	極めて少ない。めったにない。
わずか	数量・程度が非常に少ない。ほんの少し。
大半	半分以上。ほとんどよりは少ない。
ほとんど	全部ではないが、全部に近い。
が（も）ある、 が（も）いる	当該震度階級に特徴的に現れ始めることを表し、量的には多くはないがその数量・程度の概数を表現できかねる場合に使用。
多くなる	量的に表現できかねるが、下位の階級より多くなることを表す。
さらに多くなる	上記の「多くなる」と同じ意味。下位の階級で上記の「多くなる」が使われている場合に使用。

※ 気象庁では、アンケート調査などにより得られた震度を公表することがありますが、これらは「震度〇相当」と表現して、震度計の観測から得られる震度と区別しています。

●人の体感・行動、屋内の状況、屋外の状況

震度階級	人の体感・行動	屋内の状況	屋外の状況
0	人は揺れを感じないが、地震計には記録される。	—	—
1	屋内で静かにしている人の中には、揺れをわずかに感じる人がいる。	—	—
2	屋内で静かにしている人の大半が、揺れを感じる。眠っている人の中には、目を覚ます人もいる。	電灯などのつり下げ物が、わずかに揺れる。	—
3	屋内にいる人のほとんどが、揺れを感じる。歩いている人の中には、揺れを感じる人もいる。眠っている人の大半が、目を覚ます。	棚にある食器類が音を立てることがある。	電線が少し揺れる。
4	ほとんどの人が驚く。歩いている人のほとんどが、揺れを感じる。眠っている人のほとんどが、目を覚ます。	電灯などのつり下げ物は大きく揺れ、棚にある食器類は音を立てる。座りの悪い置物が、倒れることがある。	電線が大きく揺れる。自動車を運転していて、揺れに気付く人がいる。
5弱	大半の人が、恐怖を覚え、物につかまりたいと感じる。	電灯などのつり下げ物は激しく揺れ、棚にある食器類、書棚の本が落ちることがある。座りの悪い置物の大半が倒れる。固定していない家具が移動することがあり、不安定なものは倒れることがある。	まれに窓ガラスが割れて落ちることがある。電柱が揺れるのがわかる。道路に被害が生じることがある。
5強	大半の人が、物につかまらなると歩くことが難しいなど、行動に支障を感じる。	棚にある食器類や書棚の本で、落ちるものが増える。テレビが台から落ちることがある。固定していない家具が倒れることがある。	窓ガラスが割れて落ちることがある。補強されていないブロック塀が崩れることがある。据付けが不十分な自動販売機が倒れることがある。自動車の運転が困難となり、停止する車もある。
6弱	立っていることが困難になる。	固定していない家具の大半が移動し、倒れるものもある。ドアが開かなくなることがある。	壁のタイルや窓ガラスが破損、落下することがある。
6強	立っていることができず、はわないと動くことができない。	固定していない家具のほとんどが移動し、倒れるものが増える。	壁のタイルや窓ガラスが破損、落下する建物が増える。補強されていないブロック塀のほとんどが崩れる。
7	揺れにほんろうされ、動くこともできず、飛ばされることもある。	固定していない家具のほとんどが移動したり倒れたりし、飛ぶこともある。	壁のタイルや窓ガラスが破損、落下する建物がさらに増える。補強されているブロック塀も破損するものがある。

● 木造建物（住宅）の状況

震度階級	木造建物(住宅)	
	耐震性が高い	耐震性が低い
5弱	—	壁などに軽微なひび割れ・亀裂がみられることがある。
5強	—	壁などにひび割れ・亀裂がみられることがある。
6弱	壁などに軽微なひび割れ・亀裂がみられることがある。	壁などのひび割れ・亀裂が多くなる。 壁などに大きなひび割れ・亀裂が入ることがある。 瓦が落下したり、建物が傾いたりすることがある。倒れるものもある。
6強	壁などにひび割れ・亀裂がみられることがある。	壁などに大きなひび割れ・亀裂が入るものが多くなる。 傾くものや、倒れるものが多くなる。
7	壁などのひび割れ・亀裂が多くなる。 まれに傾くことがある。	傾くものや、倒れるものがさらに多くなる。

(注1) 木造建物(住宅)の耐震性により2つに区分けした。耐震性は、建築年代の新しいものほど高い傾向があり、概ね昭和56年(1981年)以前は耐震性が低く、昭和57年(1982年)以降には耐震性が高い傾向がある。しかし、構法の違いや壁の配置などにより耐震性に幅があるため、必ずしも建築年代が古いというだけで耐震性の高低が決まるものではない。既存建築物の耐震性は、耐震診断により把握することができる。

(注2) この表における木造の壁のひび割れ、亀裂、損壊は、土壁(割り竹下地)、モルタル仕上壁(ラス、金網下地を含む)を想定している。下地の弱い壁は、建物の変形が少ない状況でも、モルタル等が剥離し、落下しやすくなる。

(注3) 木造建物の被害は、地震の際の地震動の周期や継続時間によって異なる。平成20年(2008年)岩手・宮城内陸地震のように、震度に比べ建物被害が少ない事例もある。

● 鉄筋コンクリート造建物の状況

震度階級	鉄筋コンクリート造建物	
	耐震性が高い	耐震性が低い
5強	—	壁、梁(はり)、柱などの部材に、ひび割れ・亀裂が入ることがある。
6弱	壁、梁(はり)、柱などの部材に、ひび割れ・亀裂が入ることがある。	壁、梁(はり)、柱などの部材に、ひび割れ・亀裂が多くなる。
6強	壁、梁(はり)、柱などの部材に、ひび割れ・亀裂が多くなる。	壁、梁(はり)、柱などの部材に、斜めやX状のひび割れ・亀裂がみられることがある。 1階あるいは中間階の柱が崩れ、倒れるものがある。
7	壁、梁(はり)、柱などの部材に、ひび割れ・亀裂がさらに多くなる。 1階あるいは中間階が変形し、まれに傾くものがある。	壁、梁(はり)、柱などの部材に、斜めやX状のひび割れ・亀裂が多くなる。 1階あるいは中間階の柱が崩れ、倒れるものが多くなる。

(注1) 鉄筋コンクリート造建物では、建築年代の新しいものほど耐震性が高い傾向があり、概ね昭和56年(1981年)以前は耐震性が低く、昭和57年(1982年)以降は耐震性が高い傾向がある。しかし、構造形式や平面的、立面的な耐震壁の配置により耐震性に幅があるため、必ずしも建築年代が古いというだけで耐震性の高低が決まるものではない。既存建築物の耐震性は、耐震診断により把握することができる。

(注2) 鉄筋コンクリート造建物は、建物の主体構造に影響を受けていない場合でも、軽微なひび割れがみられることがある。

● 地盤・斜面等の状況

震度階級	地盤の状況	斜面等の状況
5弱	亀裂※ ¹ や液状化※ ² が生じることがある。	落石やがけ崩れが発生することがある。
5強		
6弱	地割れが生じることがある。	がけ崩れや地すべりが発生することがある。
6強	大きな地割れが生じることがある。	がけ崩れが多発し、大規模な地すべりや山体の崩壊が発生することがある※ ³ 。
7		

※¹ 亀裂は、地割れと同じ現象であるが、ここでは規模の小さい地割れを亀裂として表記している。

※² 地下水位が高い、ゆるい砂地盤では、液状化が発生することがある。液状化が進行すると、地面からの泥水の噴出や地盤沈下が起こり、堤防や岸壁が壊れる、下水管やマンホールが浮き上がる、建物の土台が傾いたり壊れたりするなどの被害が発生することがある。

※³ 大規模な地すべりや山体の崩壊等が発生した場合、地形等によっては天然ダムが形成されることがある。また、大量の崩壊土砂が土石流化することもある。

● ライフライン・インフラ等への影響

ガス供給の停止	安全装置のあるガスメーター（マイコンメーター）では震度5弱程度以上の揺れで遮断装置が作動し、ガスの供給を停止する。 さらに揺れが強い場合には、安全のため地域ブロック単位でガス供給が止まることもある※。
断水、停電の発生	震度5弱程度以上の揺れがあった地域では、断水、停電が発生することがある※。
鉄道の停止、高速道路の規制等	震度4程度以上の揺れがあった場合には、鉄道、高速道路などで、安全確認のため、運転見合わせ、速度規制、通行規制が、各事業者の判断によって行われる。（安全確認のための基準は、事業者や地域によって異なる。）
電話等通信の障害	地震災害の発生時、揺れの強い地域やその周辺の地域において、電話・インターネット等による安否確認、見舞い、問合せが増加し、電話等がつながりにくい状況（ふくそう）が起こることがある。 そのための対策として、震度6弱程度以上の揺れがあった地震などの災害の発生時に、通信事業者により災害用伝言ダイヤルや災害用伝言板などの提供が行われる。
エレベーターの停止	地震管制装置付きのエレベーターは、震度5弱程度以上の揺れがあった場合、安全のため自動停止する。運転再開には、安全確認などのため、時間がかかることがある。

※ 震度6強程度以上の揺れとなる地震があった場合には、広い地域で、ガス、水道、電気の供給が停止することがある。

● 大規模構造物への影響

長周期地震動※による超高層ビルの揺れ	超高層ビルは固有周期が長いため、固有周期が短い一般の鉄筋コンクリート造建物に比べて地震時に作用する力が相対的に小さくなる性質を持っている。しかし、長周期地震動に対しては、ゆっくりとした揺れが長く続き、揺れが大きい場合には、固定の弱いOA機器などが大きく移動し、人も固定しているものにつかまらなると、同じ場所にいられない状況となる可能性がある。
石油タンクのスロッシング	長周期地震動により石油タンクのスロッシング（タンク内溶液の液面が大きく揺れる現象）が発生し、石油がタンクから溢れ出たり、火災などが発生したりすることがある。
大規模空間を有する施設の天井等の破損、脱落	体育館、屋内プールなど大規模空間を有する施設では、建物の柱、壁など構造自体に大きな被害を生じない程度の地震動でも、天井等が大きく揺れたりして、破損、脱落することがある。

※ 規模の大きな地震が発生した場合、長周期の地震波が発生し、震源から離れた遠方まで到達して、平野部では地盤の固有周期に応じて長周期の地震波が増幅され、継続時間も長くなることがある。

(応1-3-2)兵庫衛星通信ネットワーク衛星電話番号簿

兵庫県防災行政無線電話番号簿(抜粋) (平成22年4月)

かけ方

87(県庁発信番号) - △△△ - ×××× ※ 県外発進時は、自局衛星回線選択番号の
 (自局衛星回線選択番号) (相手先地球局番号) (内線番号) 後ろに都道府県番号が必要

庁舎・防災回線選択番号	地球局 番号	内線番号	
		TEL	FAX
兵庫県庁・87	151		
県庁交換台		2000	
ネットワーク管理室(衛星)		6860/6861	6876
ネットワーク管理室(フェニックス)		5805~5807	6891
防災情報室		3151	6380/6381
災害対策課防災係		3140	6380/6381
災害対策本部事務局			
事務局長		5332	
本部会議班		5330	
情報整理班		5343	
情報収集班		5367	
調整支援班(自衛隊)		5364	
調整支援班(消防)		5370	
調整支援班(警察)		5345	
調整支援班(道路)		5360	
被災者対策班		5363	
広報班		5337	
県民窓口班		3141	
河川整備課防災係		4419	6722
河川整備課水防本部		4415	6893
砂防課防災係		4467	6681
道路保全課管理係		4395	6678
港湾課海岸・防災係		4452	6680
尼崎庁舎・98	171	1200交換台	
阪神南泉民局総務防災課		511/512	611
宝塚庁舎・7	278	1200交換台	
阪神北泉民局総務防災課		1220/1223	630
宝塚土木事務所		521~523	637
加古川庁舎・7	172	1200交換台	
東播磨民局総務防災課		1206	630
加古川土木事務所		521~523	637
社庁舎・7	185	1200交換台	
北播磨民局総務防災課		1204/1205	630
加東土木事務所		521~523	637
姫路庁舎・7	173	1200交換台	
中播磨民局総務防災課		511/512	611
姫路土木事務所		521~523	637
上郡庁舎・7	189	1200交換台	
西播磨民局総務防災課		1115/1116	630
光都土木事務所		521~523	637
西播磨広域防災拠点		410~417,420~ 422,430,450	460
豊岡庁舎・7	174	1200交換台	
但馬民局総務防災課		511/512	611
豊岡土木事務所		521~523	637
但馬広域防災拠点		540	540
柏原庁舎・7	175	1200交換台	
丹波民局総務防災課		511/512	630
丹波土木事務所		521~523	637
洲本庁舎・7	176	1200交換台	
淡路民局総務防災課		511/512	630
洲本土木事務所		521~523	637
西神戸庁舎・7	181	1200交換台	
神戸土木事務所		521~523	637

庁舎・衛星回線選択番号	地球局 番号	内線番号	
		TEL	FAX
西宮庁舎・78	182	1200交換台	
西宮土木事務所		521/522	637
伊丹庁舎・7	183	1200交換台	
伊丹業務所		523	637
三田庁舎・78	184	1200交換台	
三田業務所		521~523	630
龍野庁舎・7	188		
龍野土木事務所		521~523	637
篠山庁舎・7	192	1200交換台	
篠山業務所		521~523	637
三木庁舎・7	186		
三木業務所		521~523	637
福崎庁舎・7	187		
福崎業務所		521~523	637
養父庁舎・7	190		
養父土木事務所		521~523	637
単独庁舎等・7			
新温泉土木事務所	191	521~523	637
尼崎港管理事務所	271	521~523	637
姫路港管理事務所	272	521~523	637
神戸土木有野水防ステーション	277	521~523	637
加東土木事務所多可事業所	273	521~523	637
加東土木事務所加西業務所	279	521~523	637
加古川土木事務所明石業務所	274	521~523	637
龍野土木事務所宍粟事業所	275	521~523	637
光都土木事務所佐用事業所	276	521~523	637
養父土木事務所朝来業務所	280	521~523	637
豊岡土木事務所但東業務所	281	521~523	637
新温泉土木事務所香美業務所	282	521~523	637
青野ダム管理所	291	521~523	
生野ダム管理所	292	521~523	
菅生ダム管理所	293	521~523	621
引原ダム管理所	294	521~523	621
安富ダム管理所	295	521~523	621
広域防災センター	152	511/512	611
災害医療センター	283	541	641
兵庫県東京事務所	048-300	9-3608	9-3609
防災関係機関・7			
第五管区海上保安本部	981	33	61
神戸海洋気象台	982	33	61
陸上自衛隊第3特科隊	984	31~33	61
陸上自衛隊第3師団	985	32,33	61
日本赤十字社兵庫県支部	986	33	61
NHK神戸放送局	987	33	61
(株)ラジオ関西	988	33	61
(株)サンテレビジョン	989	33	61
(株)Kiss-FM KOBE	990	33	61
総務省消防庁	048-500		
防災課		9043121	9049030
応急対策室		9043421	9049033
防災情報室		9043521	9049034

県民局土木事務所等の県機関は地上系多重回線での接続となる。

(応 1-3-3) 兵庫衛星通信ネットワーク衛星地球局の種類と構成

平成23年4月1日現在

庁舎名	局数	一斉同報/ Eチャンネル(*1)	音声/FAX/ データ	パケット型データ		デジタル 方式画像	仕様諸元			
				32kbps	32kbps		32kbps	128kbps	アンテナ 口径	送信機出力
県庁(*4) 第1世代 第2世代	1					1(R)	4.5mφ	125W×1		
		1+1(T)/1	15			1(T/R)	2.4mφ	125W×2		
単独庁舎局	広域防災センター	1	1(R)	1	1(T)	1(R)	1(R)	1.8mφ	2W×1	
市町・消防 防災関係機関	神戸市	1	1(R)	3	1(T)	1(R)	1(R)	1.8mφ	4W×1	
	ケースA	16	1(R)	32	1(T)	1(R)	1(R)	1.8mφ	4W×1	
	ケースB	68	1(R)	68	1(T)	1(R)	1(R)	1.8mφ	2W×1	
	ケースD	5	1(R)	15	1(T)	1(R)	1(R)	1.8mφ	4W×1	
	ケースE	10	1(R)	10	1(T)	1(R)	1(R)	1.8mφ	2W×1	
	併設局(*3) (小計)	6 100	—	128	—	—	—	—	—	
平面可搬局	2		2					4W×1		
合計	104	—	146	—	—	—	—	—		

【ケースA (2ch/1FAX)】 (15市1町)

尼崎市、明石市、西宮市、伊丹市、宝塚市、川西市、三田市、加古川市、西脇市、三木市、高砂市、加西市、豊岡市、洲本市、猪名川町、赤穂市

【ケースB (1ch/1FAX)】 (44市町等24消防)

篠山市、加東市社町、加東市滝野町、加東市東条町、多可町、
 稲美町、播磨町、市川町、福崎町、神河町、
 太子町、上郡町、佐用町、佐用町上月支所、佐用町三日月支所、
 宍粟市、宍粟市一宮市民局、宍粟市波賀市民局、宍粟市千種市民局、豊岡市竹野総合支所、豊岡市日高総合支所、
 豊岡市出石総合支所、豊岡市城崎総合支所、豊岡市但東総合支所、香美町、香美町村岡地域局、香美町小代地域局、新温泉町、
 養父市、養父市養父地域局、養父市大屋地域局、養父市関宮地域局、朝来市、朝来市生野支所、朝来市山東支所、朝来市朝来支所、丹波市、
 丹波市春日分庁舎、淡路市、洲本市五色町、南あわじ市緑庁舎、南あわじ市西淡庁舎、南あわじ市三原庁舎、南あわじ市南淡庁舎、
 尼崎市消防局、明石市消防局、西宮市消防局、伊丹市消防局、宝塚市消防本部、川西市消防本部、三田市消防本部、猪名川町消防本部、
 三木市消防本部、高砂市消防本部、加西市消防本部、加東市消防本部、にしたか消防本部、佐用町消防本部、
 加古川市消防本部、宍粟市消防本部、養父市消防本部、朝来市消防本部、美方広域消防本部、豊岡市消防本部、篠山市消防本部、丹波市消防本部、
 淡路広域消防本部、赤穂市消防本部

【ケースD (3ch/2FAX)】 (5市)

芦屋市、小野市、姫路市、相生市、たつの市

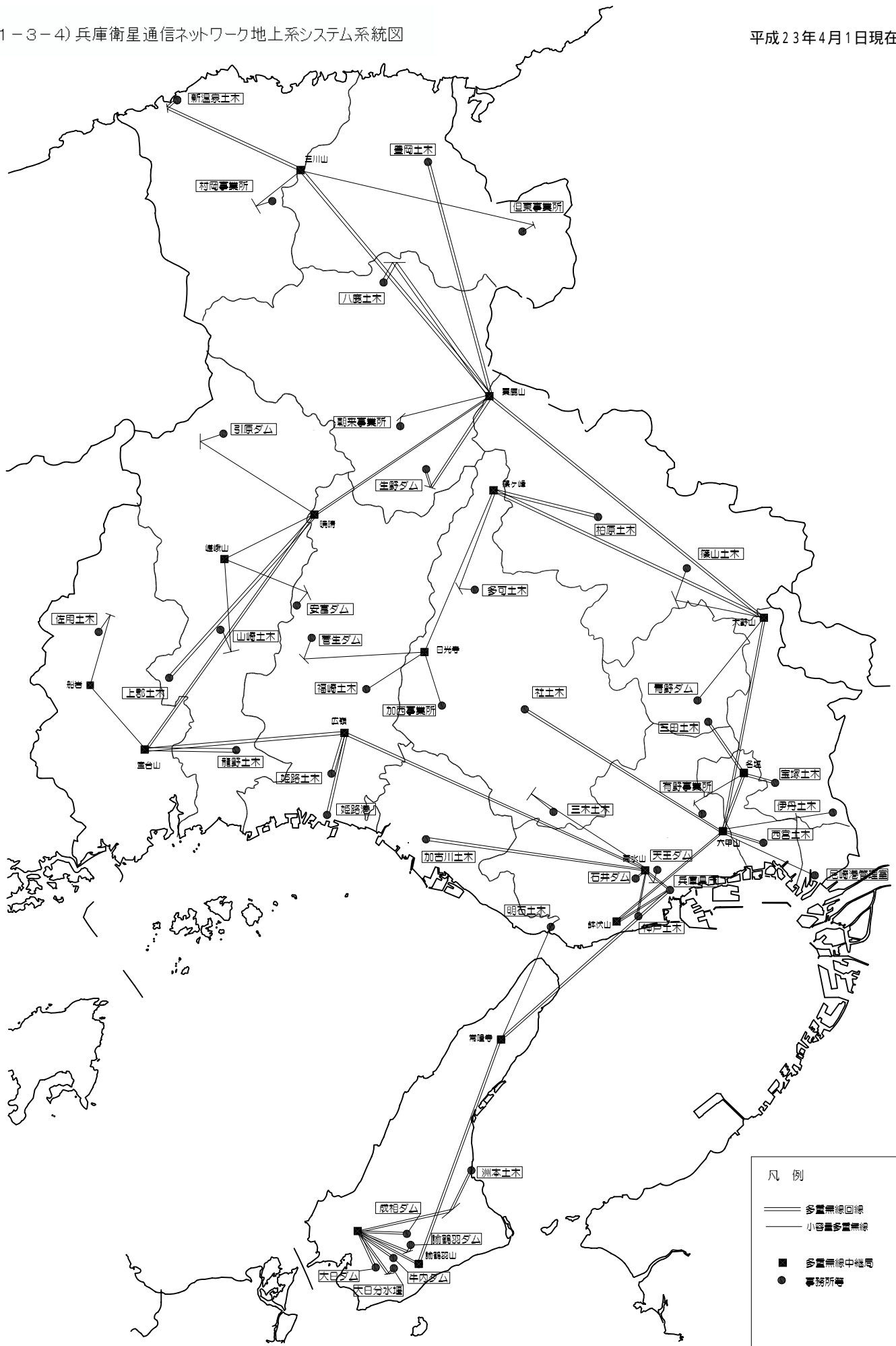
【ケースE (1ch/1FAX)】 (10防災関係機関等)

第五管区海上保安本部、神戸海洋気象台、陸上自衛隊第3特科隊、陸上自衛隊第3師団、日本赤十字社兵庫県支部、
 災害医療救急センター、NHK神戸放送局、(株)サンテレビジョン、(株)ラジオ関西、(株)KiSS-FM KOBE

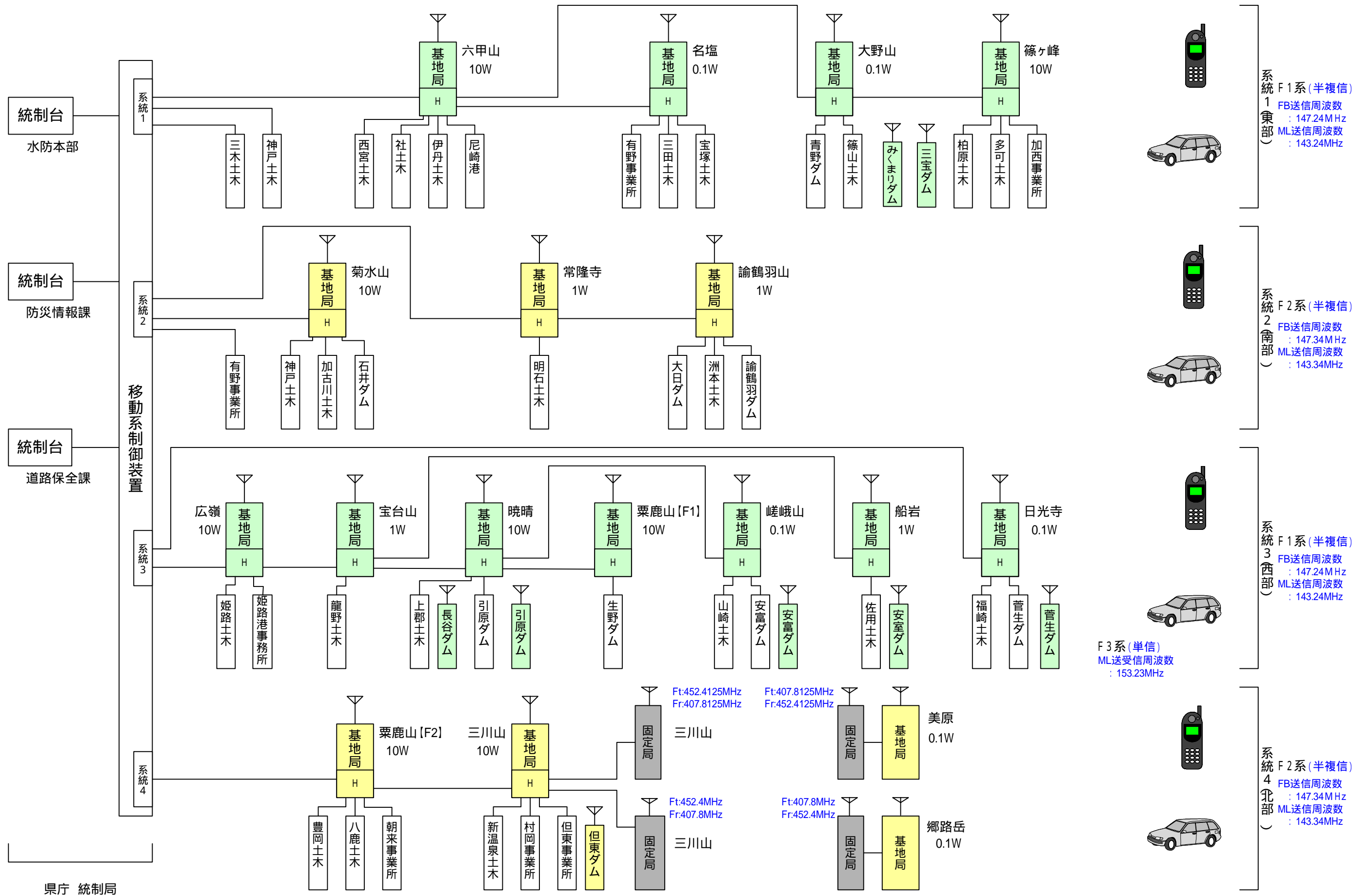
【併設局】 (6消防)

神戸市消防局、たつの市消防本部、小野市消防本部、姫路市消防局、芦屋市消防本部、相生市消防本部

- * 1 地球局制御回線 (県庁局のみ)
- * 2 東京一斉回線
- * 3 市町とアンテナ等設備を共用している局
- * 4 県庁局の各欄の計算式の意味は以下のとおり
 1+1(T)/1 …… 正確には1(T/R)+1(T)/1(R) 1(T/R)は東京一斉、1(T)は県内一斉、1(R)はEチャンネル
 125W×1 …… デジタル画像用予備
 125W×2 …… 125W×2はHPA1(現用)、HPA2(予備)の2台を表す。HPA1、HPA2は個別通信、パケット、デジタル画像用



兵庫県防災行政無線



(応1-3-5)

兵庫県 全県移動系無線システム構成図



(応1-3-6) 孤立防止用衛星電話機設置状況 (西日本電信電話株式会社)

機 関 名	電 話 機 設 置 場 所
家島群島開発総合センター	姫路市家島町坊勢186
奥村組土木西島出張所	姫路市家島町真浦室ノ内2516-2
姫路市家島町事務所	姫路市家島町真浦2131-7
男鹿島松島砕石工業(株)	姫路市家島町宮2166-33
鞍居小学校	兵庫県赤穂郡上郡町鞍居字野桑1303
しそう農協蔦沢支所	宍粟市山崎町上牧谷978-1
みどりの健康舎ゆうあいいしい	兵庫県佐用郡佐用町上石井764-1
神河町役場長谷支所	兵庫県神崎郡神河町長谷925-2
洲本市中川原公民館	洲本市中川原町中川原907
洲本市役所上灘出張所	洲本市相川組194-4
南あわじ市沼島出張所	南あわじ市沼島2368
遠坂小学校	丹波市青垣町山垣1167
山南支所上久下出張所	丹波市山南町下滝205
あけのべ自然学校	養父市大屋町明延1184
豊岡市役所港出張所	豊岡市瀬戸1
資母公民館	豊岡市但東町中山815
豊岡市高橋地区公民館	豊岡市但東町久畑830
たつの市室津支所	たつの市御津町室津285-2
久斗山コミュニティセンター	兵庫県美方郡新温泉町久斗山1274
道谷小学校	宍粟市波賀町戸倉245-1

(応1-3-7) 防災相互通信無線局番号表(兵庫県内)

平成23年2月現在

免許人	呼出名称	常置場所	備考
警察庁	こうべ	910 兵庫県警察本部(災害対策課)	警察波と切替使用
"	"	911 " (機動隊)	"
"	"	912 " (通信指令課)	"
"	なだ	910 灘 警察 署	"
"	ふきあい	910 葦 合 "	"
"	ながた	910 長 田 "	"
"	すま	910 須 磨 "	"
"	こうべすいじょう	910 神戸水上 "	"
"	あまみなみ	910 尼崎南 "	"
"	あまみなみ	911 尼崎南 "	"
"	たかさご	910 高 砂 "	"
"	ひめじ	910 姫 路 "	"
"	しかま	910 飾 磨 "	"
"	みかた	910 美 方 "	"
"	すもと	910 洲 本 "	"
"	ひょうご	910 ~ 912 兵庫県警察本部(航空隊)	"
海上保安庁	かいまいどう	542, 5014, 5076, 5077, 5107 5109, 5141, 5219, 5282, 5380 5381	神戸海上保安部 第五管区海上保安本部 海上保安波と切替使用
"	"	565	神戸せつつ
"	"	565, 5005, 5006, 5013, 5129 5181, 5204, 5205, 5206, 5207 5208, 5209, 5210, 5211, 5227 5322, 5323	神戸せつつ
"	"	568, 5015, 5016, 5017, 5018	神戸しきなみ
"	"	566, 5344, 5345, 5346, 5347	神戸はるなみ
"	"	556, 5007, 5008, 5009, 5010 5276	神戸うらなみ
"	"	520, 5432, 5433, 5434, 5479	神戸あわぎり
"	"	540, 5304, 5305, 5306, 5307	神戸きくかぜ
"	"	591, 5030, 5031	神戸しらぎく
"	"	517, 596, 5052, 5053, 5275 5435, 5436	神戸まやざくら
"	"	5332, 5333	神戸なだかぜ
"	"	590, 5234, 5235, 5493	西宮海上保安署
"	"	534, 5392, 5448	西宮しずかぜ
"	"	563, 5134, 5164, 5259, 5260	姫路海上保安部
"	"	587, 5474, 5475, 5476, 5477	姫路ぬのびき
"	"	592, 5036, 5037	姫路ひめざくら
"	"	5042, 5043	姫路ひめぎく
"	"	519, 5032, 5033	姫路さぎかぜ
"	"	531, 5074, 5075	加古川海上保安署
"	"	5190, 5437, 5438, 5439	加古川まやかぜ
海上保安庁	かいまいどう	808, 810, 8053, 8054, 8059, 8060, 8158, 8159, 8160, 8941	舞鶴海上保安部 第八管区海上保安本部 海上保安波と切替使用
"	"	8596~8613, 8814, 8815, 8922 8936~8939	舞鶴だいせん
"	"	817~819, 866, 8110~ 8119, 8182 8183	舞鶴みうら
"	"	805, 867, 8001, 8002, 8057, 8058 8061~8064, 8081, 8082, 8808, 8809	舞鶴わかさ

"	"	813, 869, 8077, 8092, 8093, 8827, 8828	舞鶴ゆらかぜ	"
"	"	893, 894, 8120, 8121, 8140, 8141, 8829	舞鶴あおい	"
"	"	8006, 8048, 8106, 8170, 8171	宮津海上保安署	"
"	"	801, 8011, 8012, 8575, 8830, 8831, 8929	宮津あまかぜ	"
"	"	8041, 8043, 8172, 8173	香住海上保安署	"
"	"	855, 8927, 8852~8855	香住こまゆき	"
免許人	呼出名称		常置場所	備考
"	"	8011, 8093, 8017	"	"
兵庫県	ひょうごけん	1, 6	防災企画課	158.35MHz 専用
兵庫県	ぼうさいひょうご(車載型)	3	災害対策センター	158.35MHz
"	"	4	淡路県民局	158.35MHz
"	"	5	阪神南県民局	158.35MHz
"	"	6	東播磨県民局	158.35MHz
"	"	7	中播磨県民局	158.35MHz
"	" (携帯型)	82, 83, 90, 91, 92, 93, 94, 95, 96, 97	防災情報室	158.35MHz
"	"	84	淡路県民局	158.35MHz
"	"	85	阪神南県民局	158.35MHz
"	"	86	東播磨県民局	158.35MHz
"	"	87	中播磨県民局	158.35MHz
"	"	88	但馬県民局	158.35MHz
"	"	89	丹波県民局	158.35MHz
"	"	7, 17	"	"
神戸市	ぼうさいこうべ		神戸市役所	466.775MHz (防災波と切替使用)
"	こうべ	101 ~ 126, 151 ~ 154, 167 ~ 188, 274	"	"
"	ひがしなだ	201, 202	東灘区役所	"
"	なだ	206, 207	灘区役所	"
"	ちゅうおう	211, 212	中央区役所	"
"	ひょうご	216, 217	兵庫区役所	"
"	きた	221, 222	北区役所	"
"	ありま	261	北区有馬出張所	"
"	ありの	262	北区有野出張所	"
"	やまだ	263	北区山田出張所	"
"	どうじょう	264	北区道場出張所	"
"	はた	265	北区八多出張所	"
"	おおぞ	266	北区大沢出張所	"
"	ながお	267	北区長尾出張所	"
"	おうご	268	北区淡河出張所	"
"	ながた	231, 232	長田区役所	"
"	すまま	236, 237	須磨区役所	"
"	きたす	281, 282	須磨区北須磨支所	"
"	たるみ	241, 242	たるとみ区役所	"
"	にし	246, 267	西区役所	"
"	いかわだに	271	西区伊川谷出張所	"
"	せいしんちゅうおう	272	西区西神中央出張所	"
"	おしべだに	273	西区押部谷出張所	"
"	かんで	275	西区神出出張所	"
"	いわおか	276	西区岩岡出張所	"
"	どぼく	301, 305 ~ 310	神戸市役所	"

"	"	311 ~ 131 , 371	建設局東部事務所	"
"	"	314 ~ 316 , 372	建設局中部事務所	"
"	"	317 ~ 319 , 373	建設局北事務所	"
"	"	320 ~ 322 , 374	建設局西部事務所	"
"	"	323 , 324 , 375	建設局垂水事務所	"
"	"	325 , 327 , 376	建設局西事務所	"
"	"	328 ~ 334	道路機動隊事務所	"
"	"	303	神戸市道路公社	"
"	"	304 , 351	道路公社箕谷管理事務所	"
"	"	352	東遊園地	"
"	げ す い	401 , 406	神戸市役所	"
"	"	402 , 441 , 461	建設局東部事務所水環境セン	"
"	"	442 , 462 , 463	建設局中部事務所水環境セン	"
"	"	404 , 443	建設局北部事務所水環境セン	"
"	"	444 , 464	建設局西部事務所水環境セン	"
"	"	403 , 465	建設局垂水事務所水環境セン	"
"	"	405 , 466	建設局西事務所水環境センター	"
"	"	445	下水道公社向陽管理事務所	"
"	す い ど う	411	神戸市役所	"
"	"	412 , 418 , 419	水道局東部センター	"
"	"	413 , 420	水道局中部センター	"
"	"	414 , 415	水道局北センター	"
"	"	416 , 421 , 433	水道局西部センター	"
"	"	417 , 422	水道局垂水センター	"
"	"	423 ~ 425 , 451	上が原浄水管理事務所	"
"	"	426 ~ 429	奥平野浄水管理事務所	"
"	"	430 ~ 432 , 452	北神浄水管理事務所	"
"	こ う べ	501 , 502	神戸市役所	"
日本赤十字社	にっせきひょうご	22 , 23	日赤兵庫県支部	"
"	"	12 , 13	"	"
免許人	呼出名称		常置場所	備考
姫路市	ひ め し ょ う	1 , 4 , 7 8 , 10 , 11 14 , 16 , 21 24 , 31 , 33 36 , 40 , 43 50 , 52 , 56 58 , 62 , 64 66 , 70 , 72 73 , 76 , 82 83 , 200 , 210 220 , 230	姫路市消防局	"
"	"	102 , 111 , 114 120 , 124 , 132 134 , 136 , 139 141 , 150 , 155 157 , 174	"	"
"	"	124 , 133 , 162 164 , 179	"	"
高砂市	たかさごしょうぼう	2 , 751 , 52	高砂市消防本部	"
伊丹市	いたみしょうぼう		伊丹市消防局	"
"	"	1 , 2 , 5 9 , 11 , 18 24 , 31 , 32 70 , 74	"	"
"	"	3 , 25	"	"
尼崎市	あ ま し ょ う	1 , 6 , 9 18 , 26	尼崎市消防局	"
"	な か	3 , 5 , 7 11 , 13 , 15 17 , 19	中消防署	"
"	さん わ	2 , 3 , 5 11 , 13 , 15	中消防署三和分署	"
"	ひ が し	1 , 5 , 9 14 , 19	東消防署	"
"	じ ょ う ご じ	2 , 4 , 11 12 , 15	"	"
"	に し	9 , 11 , 13 14 , 19	西消防署	"
"	お お し ょ う	2 , 4 , 12	"	"

(応 1 - 3 - 8) 防災主管課連絡先一覧表

兵庫県 企画県民部災害対策局災害対策課 078-362-9900

市 町 名	主 管 課	連 絡 先	
		開 庁 時	閉 庁 時
神戸市	危機管理室	078-322-6482	078-333-0119 (消防局)
姫路市	消防局危機管理室	079-223-9593	079-223-0003 (消防局)
尼崎市	総務局防災対策課	06-6489-6165	06-6481-0119 (消防局)
明石市	総務部防災安全課	078-918-5069	078-921-0119 (消防本部)
西宮市	防災・安全局防災対策グループ	0798-35-3546	0798-35-3046 (衛士室)
洲本市	総務部消防防災課	0799-22-3321	0799-22-3321
芦屋市	都市環境部防災安全課	0797-38-2093	0797-32-2345 (消防本部)
伊丹市	危機管理室	072-784-8166	072-783-0123 (消防局)
相生市	企画管理部総務課	0791-23-7126	0791-23-7111
豊岡市	総務部防災課	0796-23-1111	0796-23-1111 (宿直)
加古川市	総務部危機管理室	079-427-3622	079-427-3622
たつの市	総務部危機管理課	0791-64-3219	0791-64-3131
赤穂市	総務部安全安心担当	0791-43-6866	0791-43-3201
西脇市	ふるさと創造部防災対策課	0795-22-3111	0795-22-4688
宝塚市	都市安全部危機管理室安全安心課	0797-77-2078	0797-73-1141 (消防本部)
三木市	企画管理部危機管理課	0794-89-2370	0794-82-2000
高砂市	企画総務部危機管理室	079-443-9008	079-448-0119 (消防本部)
川西市	総務部危機管理室	072-740-1145	072-759-0119 (消防本部)
小野市	市民安全部防災・地域安全グループ	0794-63-3387	0794-63-0119 (消防本部)
三田市	総務部総務室防災安全課	079-559-5057	079-564-0119 (消防本部)
加西市	総務部安全防災課	0790-42-8751	0790-42-1110
篠山市	総務部総務課	079-552-1116	079-552-6054 (宿直)
養父市	総務部総務課	079-662-3161	079-662-3161 (宿直)
丹波市	生活部生活安全課	0795-82-1532	0795-82-1001 (宿直)
南あわじ市	総務部防災課	0799-43-5006	0799-43-5006
朝来市	企画部防災安全課	079-672-6112	079-672-6112
淡路市	危機管理部危機管理課	0799-64-2555	0799-64-2555
宍粟市	企画部企画管理課	0790-63-3065	0790-63-3000
加東市	市民安全部防災課	0795-43-0402	0795-43-3301
猪名川町	総務部総務課	072-766-8708	072-766-0001 (宿直)
多可町	生活安全課	0795-32-2380	0795-32-2380
稲美町	経済環境部危機管理課	079-492-9168	079-492-1212 (宿直)
播磨町	危機管理グループ	079-435-2721	079-435-0355 (宿直)
神河町	住民生活課	0790-34-0963	0790-34-0001 (宿直)
市川町	住民環境課	0790-26-1010	0790-26-1010 (宿直)
福崎町	住民生活課	0790-22-0560	0790-22-0560 (宿直)
太子町	企画政策課	079-277-5998	079-277-5998
上郡町	総務課	0791-52-1111	0791-52-1111
佐用町	企画防災課	0790-82-0664	0790-82-2521
香美町	町民課	0796-36-1111	0796-36-1111 (宿直)
新温泉町	町民課	0796-82-5621	0796-82-3111 (宿直)

(応1-3-9) 非常通信経路計画①

【兵庫県】企画県民部災害対策局災害対策課防災情報室 TEL:078-362-9812 FAX:078-362-9911

①通常通信確保
されているルート

第1経路

消防ルート

(非電)

第2経路

地星ルート

(非電)

②非常通信ルート

第1経路

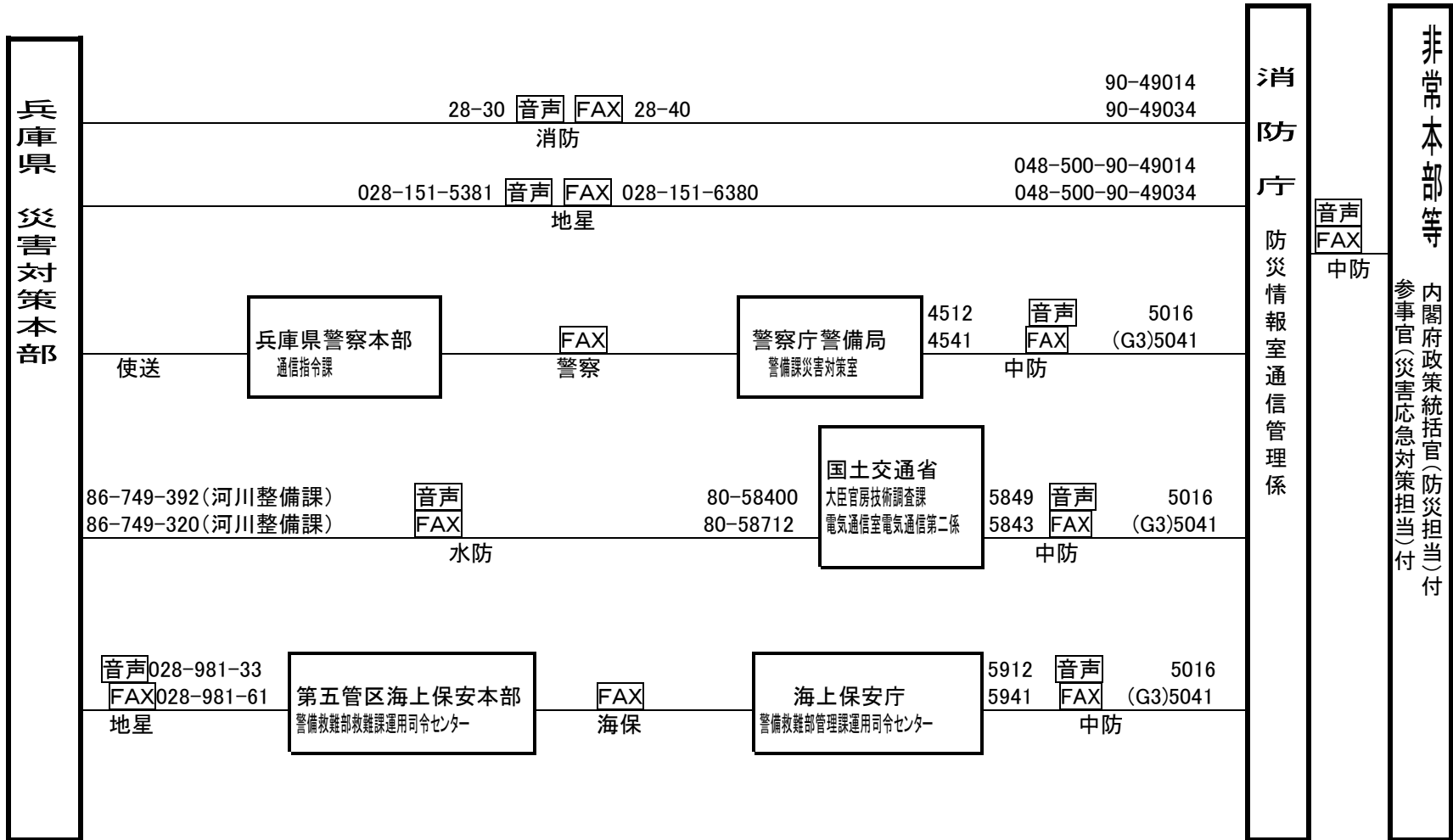
警察ルート

第2経路

建設ルート

第3経路

海保ルート



参考

- 近畿地方整備局 兵庫国道事務所 防災情報課
- 第五管区海上保安本部 警備救難部救難課運用司令センター
- 兵庫県警察本部地域部通信指令課

TEL:078-334-1600 FAX:078-334-1611
 TEL:078-391-6551 FAX:078-391-6609
 TEL:078-341-7441(内 3623) FAX:078-341-1136

非常通信経路計画② <兵庫県>

区間	総合 信頼 度	市町役 場から の距離	(発着信局) 非常通信経路 (発着信局)	県庁 までの 距離
神戸市内	A	—	神戸市消防局 ————— 県庁	—
	A	1.6	国土交通省兵庫国道事務所 ————— 県庁(河川整備課) (国土交通省ルート)	—
	A	8.0	国土交通省六甲防砂事務所 ————— 県庁(河川整備課) (国土交通省ルート)	—
	A	—	神戸市内各警察署 ————— 警察本部	0.1
尼崎市 ↔ 神戸市	A	2.4	尼崎市消防局 ————— 県庁	—
	A	3.5	県尼崎港管理事務所 ————— 県庁	—
	A	2.6	尼崎南警察署 ————— 警察本部	0.1
	A	0.8	J R 立花駅 ~~~~~ JR元町駅	0.4
B	2.3	阪神電鉄尼崎事務所 ~~~~~ 阪神三宮駅	1.3	
西宮市 ↔ 神戸市	A	0.6	西宮市消防局 ————— 県庁	—
	A	0.3	県西宮土木事務所 ————— 県庁	—
	A	2.0	国土交通省西宮維持出張所 ————— 県庁(河川整備課) (国土交通省ルート)	—
	A	0.4	西宮警察署 ————— 警察本部	0.1
	A	3.2	尼崎東警察署 ————— 警察本部	0.1
	A	3.3	尼崎北警察署 ————— 警察本部	0.1
	A	2.9	甲子園警察署 ————— 警察本部	0.1
	A	0.6	J R 西宮駅 ~~~~~ JR元町駅	0.4
B	0.4	阪神西宮駅構内西部列車所 ~~~~~ 阪神三宮駅	1.3	
芦屋市 ↔ 神戸市	A	隣接	芦屋市消防本部 ————— 県庁	—
	A	0.3	芦屋警察署 ————— 警察本部	0.1
	A	1.2	J R 芦屋駅 ~~~~~ JR元町駅	0.4

(凡例)

—————無線区間 ~~~~~有線区間 ~~~~~有線無線混在区間

通 信 施 設	主 管 課	N T T 電 話 番 号	衛 星 番 号	
			地球局 番号	Tel/Fax
神 戸 市	危機管理室	078-322-6237	100	53/61
神戸市消防局 国土交通省兵庫国道事務所 国土交通省六甲砂防事務所 兵庫県警察本部 東灘警察署 灘警察署 葦合警察署 生田警察署 兵庫警察署 長田警察署 須磨警察署 垂水警察署 神戸水上警察署 神戸西警察署 神戸北警察署 有馬警察署 高速道路交通警察隊	司令課 防災情報課防災情報係 工務課 通信指令課 地域課 " " " " " " " " " " " " " " " " " 運用係	078-333-0119 078-334-1600(代) 078-851-0535(代) 078-341-7441(内線4401) 078-854-0110(内線290) 078-802-0110(内線290) 078-231-0110(内線290) 078-333-0110(内線290) 078-577-0110(内線290) 078-578-0110(内線290) 078-731-0110(内線290) 078-781-0110(内線290) 078-332-0110(内線290) 078-992-0110(内線290) 078-594-0110(内線290) 078-981-0110(内線290) 078-707-6241(内線233)	100	42/62
尼 崎 市	総務局防災対策課	06-6489-6165	202	52/61
尼崎市消防局 県尼崎港管理事務所 尼崎南警察署 尼崎東警察署 尼崎北警察署 J R 立花駅 阪神電鉄尼崎事務所	情報指令課 施設課 地域課 " " 駅長室 守衛詰所	06-6481-0119 06-6412-1361 06-6487-0110(内線290) 06-6489-0110(内線290) 06-6426-0110(内線290) 06-6489-2002	753 15187-271	43/62 521/621
西 宮 市	防災・安全局防災対策グループ	0 7 9 8 - 3 5 - 3 5 4 6	204	52/61
西宮市消防局 県西宮土木事務所 国土交通省西宮維持出張所 西宮警察署 甲子園警察署 J R 西宮駅 阪神西宮駅構内西部列車所	指令課 管理第2課 維持出張所 地域課 地域課 駅長室 西部列車所	0798-26-0119 0798-23-7788 0798-35-6470 0798-33-0110(内線290) 0798-41-0110(内線290) 0798-22-1070	755 15187-182	42/62 521/621
芦 屋 市	都市環境部防災安全課	0797-38-2093	206	53/61
芦屋市消防本部 芦屋警察署 J R 芦屋駅	通信担当 地域課 駅長室	0797-32-2345 0797-23-0110(内線290)	206	43/62

区間	総合 信頼度	市町役 場から の距離	(発着信局) 非常通信経路 (発着信局)	県庁 までの 距離
伊丹市 ↔ 神戸市	A	0.1	伊丹市消防局 ----- 県庁	—
	A	0.1	伊丹警察署 ----- 警察本部	0.1
	A	2.0	J R 伊丹駅 ~~~~~ JR元町駅	0.4
	A	0.1	伊丹市消防局 ----- 神戸市消防局	1.5
	A	2.5	関電伊丹制御所 ----- 関電神戸支店	1.5
宝塚市 ↔ 神戸市	A	0.3	宝塚市消防本部 ----- 県庁	—
	A	1.5	県宝塚土木事務所 ----- 県庁	—
	A	1.5	宝塚警察署 ----- 警察本部	0.1
	A	2.0	J R 宝塚駅 ~~~~~ JR元町駅	0.4
	A	0.3	宝塚市消防本部——伊丹市消防局——(伊丹市 ↔ 神戸市ルート)	1.5
川西市 ↔ 神戸市	A	0.6	川西市消防本部 ----- 県庁	—
	A	1.2	川西警察署 ----- 警察本部	0.1
	A	1.2	J R 川西池田駅 ~~~~~ JR元町駅	0.4
	A	0.6	川西市消防本部——伊丹市消防局——(伊丹市 ↔ 神戸市ルート)	1.5
三田市 ↔ 神戸市	A	2.4	三田市消防本部 ----- 県庁	—
	A	20.0	県宝塚土木事務所 ----- 県庁	—
	A	1.5	県宝塚土木事務所三田業務所 ----- 県庁	—
	A	1.2	三田警察署 ----- 警察本部	0.1
	A	0.3	J R 三田駅 ~~~~~ JR元町駅	0.4
	A	2.3	関西電力神戸支店三田営業所 ----- 関電神戸支店	1.5
猪名川町 ↔ 神戸市	A	2.2	猪名川町消防本部 ----- 県庁	—
	A	12.0	川西警察署 ----- 警察本部	0.1
明石市 ↔ 神戸市	A	6.5	明石市消防本部 ----- 県庁	—
	A	1.8	国土交通省東播海岸出張所 ----- 県庁(河川整備課) (国土交通省ルート)	—
	A	3.0	国土交通省明石維持出張所 ----- 県庁(河川整備課) (国土交通省ルート)	—
	A	2.4	明石警察署 ----- 警察本部	0.1
	A	4.4	J R 西明石駅 ~~~~~ JR元町駅	0.4
	A	0.5	関電神戸支店明石営業所 ----- 関電神戸支店	1.5

(凡例)

-----無線区間 ~~~~~有線区間 ~~~~~有線無線混在区間

通 信 施 設	主 管 課	N T T 電 話 番 号	衛 星 番 号	
			地球局 番号	Tel/Fax
伊 丹 市	危機管理室	072-784-8166	207	52/61
伊丹市消防局 伊丹警察署 J R伊丹駅 関電伊丹制御所	情報管理課 地域課 駅長室 制御所	072-783-0123 072-771-0110(内線290)	757	43/62
宝 塚 市	都市安全部危機管理室安全安心課	0797-71-1141	214	52/61
宝塚市消防本部 県宝塚土木事務所 宝塚警察署 J R宝塚駅	警防課 管理第2課 地域課 駅長室	0797-73-1141 0797-83-3101 0797-85-0110(内線290)	762 15187-278	43/62 522/637
川 西 市	総務部危機管理室	072-740-1111	217	52/61
川西市消防本部 川西警察署 J R川西池田駅	川西市及び猪名川町消防指令センター 地域課 駅長室	072-759-0119 072-755-0110(内線205)	765	44/62
三 田 市	総務部総務室防災安全課	079-563-1111	219	52/61
三田市消防本部 県宝塚土木事務所 県宝塚土木事務所三田業務所 三田警察署 J R三田駅 関西電力神戸支店三田営業所	消防課 管理第2課 三田業務所 地域課 駅長室 電力センター	079-564-0119 0797-83-3101 079-562-8883 079-563-0110(内線290)	767 15187-278 15187-184	43/62 522/637 521/637
猪 名 川 町	総 務 課	072-766-0001	301	52/61
猪名川町消防本部 川西警察署	警防係 地域課	072-766-0119 072-755-0110(内線205)	769	243/260
明 石 市	総務部防災安全課	078-918-5069	203	2409/5402 2880
明石市消防本部 国土交通省東播海岸出張所 国土交通省明石維持出張所 明石警察署 J R西明石駅 関電神戸支店明石営業所	情報指令課 出張所 維持出張所 地域課	078-921-0119 078-911-6011 078-928-5820 078-922-0110(内線290)	754	42/62

区間	総合 信頼度	市町役 場から の距離	(発着信局) 非常通信経路 (発着信局)	県庁 までの 距離
加古川市 ↔ 神戸市	A	隣接	加古川市消防本部 ----- 県庁	—
	A	1.2	県加古川土木事務所 ----- 県庁	—
	A	8.2	国土交通省加古川分室 ----- 県庁(河川整備課) (国土交通省ルート)	—
	A	4.7	加古川警察署 ----- 警察本部	0.1
	A	1.4	J R加古川駅 ~~~~~ JR元町駅	0.4
	A	0.1	関電加古川営業所 ~~~~~ 関電姫路支店 ----- 関電神戸支店	1.5
高砂市 ↔ 神戸市	A	1.2	高砂市消防本部 ----- 県庁	—
	A	7.3	県加古川土木事務所 ----- 県庁	—
	A	1.2	高砂警察署 ----- 警察本部	0.1
	B	5.7	関電加古川営業所 ~~~~~ 関電姫路支店 ----- 関電神戸支店	1.5
稲美町 ↔ 神戸市	A	4.3	J R土山駅 ~~~~~ J R元町駅 (加古川市 ↔ 神戸市ルート)	0.4
	—	9.0		—
播磨町 ↔ 神戸市	A	2.2	J R土山駅 ~~~~~ J R元町駅 (加古川市 ↔ 神戸市ルート)	0.4
	—	9.1		—
西脇市 ↔ 神戸市	A	2.0	にしたか消防本部 ----- 県庁	—
	A	0.1	西脇警察署 ----- 警察本部	0.1
	A	2.0	にしたか消防本部 ----- 神戸市消防局	1.5
小野市 ↔ 神戸市	A	隣接	小野市消防本部 ----- 県庁	—
	A	3.0	国土交通省小野出張所 ----- 県庁(河川整備課) (国土交通省ルート)	—
	A	9.0	県加東土木事務所 ----- 県庁	—
	A	9.0	社警察署 ----- 警察本部	0.1
加西市 ↔ 神戸市	A	11.0	県加東土木事務所 ----- 県庁	—
	A	隣接	県加東土木事務所加西業務所 ----- 県庁	—
	A	1.5	加西市消防本部 ----- 県庁	—
	A	1.5	加西警察署 ----- 警察本部	0.1

(凡例)

----- 無線区間 ~~~~~ 有線区間 ~~~~~ 有線無線混在区間

通 信 施 設	主 管 課	N T T 電 話 番 号	衛 星 番 号	
			地球局 番号	Tel/Fax
加 古 川 市	総務部危機管理室	079-427-3622	210	52/61
加古川市消防本部 県加古川土木事務所 国土交通省姫路工事事務所加古川分室 加古川警察署 J R 加古川駅 関電加古川営業所	指令課 管理第2課 河川管理第2課 地域課 駅長室 庶務課庶務係	079-424-0119 079-421-1101 079-438-0273 079-427-0110(内線290) 079-421-9030	759 15187-172	44/62 522/637
高 砂 市	企画総務部危機管理室	079-443-9008	216	52/61
高砂市消防本部 県加古川土木事務所 高砂警察署 関電加古川営業所	消防課 管理第2課 地域課 営業所	079-448-0119 079-421-1101 079-442-0110(内線290) 079-421-3201	764 15187-172	41/62 522/637
稲 美 町	経済環境部危機管理課	079-492-1212	381	52/61
J R 土山駅 (加古川市経由)	駅長室			
播 磨 町	危機管理グループ	079-435-0355	382	52/61
J R 土山駅 (加古川市経由)	駅長室			
西 脇 市	ふるさと創造部防災対策課	0795-22-3111	213	52/61
にしたか消防本部 西脇警察署	消防課 地域課	0795-22-0119 0795-22-0110(内線290)	920	43/62
小 野 市	市民安全部 防災・地域安全グループ	0794-63-3387	218	52/61
小野市消防本部 国土交通省小野出張所 県加東土木事務所 社警察署	消防課 出張所 管理課 地域課	0794-63-0119 0794-63-2792 0795-42-5111 0795-42-0110(内線290)	218 15187-185	42/62 522/637
加 西 市	総務部安全防災課	0790-42-8751	220	52/61
県加東土木事務所 県加東土木事務所 加西業務所加西市消防本部 加西警察署	管理課 加西業務所 警防課 地域交通課	0795-42-5111 0795-42-9388 0790-42-0119 0790-42-0110(内線293)	15187-185 15187-279 768	522/637 521/637 44/62

区間	総合 信頼度	市町役 場から の距離	(発着信局) 非常通信経路 (発着信局)	県庁 までの 距離
三木市 ↔ 神戸市	A	0.6	三木市消防本部 ----- 県庁	—
	A	16.0	県加東土木事務所 ----- 県庁	—
	A	1.5	県加東土木事務所三木業務所 ----- 県庁	—
	A	1.5	三木警察署 ----- 警察本部 ----- 関電神戸支店	0.1
	B	1.9	関電三木技術サービスセンター ~~~~~ 関電加古川営業所	1.5
加東市 社庁舎 ↔ 神戸市	A	2.0	県加東土木事務所 ----- 県庁	—
	A	3.0	加東市消防本部 ----- 県庁	—
	A	2.0	社警察署 ----- 警察本部	0.1
	A	1.0	関電社営業所 ~~~~~ 関電姫路支店 ----- 関電神戸支店	2.0
加東市 滝野庁舎 ↔ 神戸市	A	4.0	県加東土木事務所 ----- 県庁	—
	A	3.0	加東市消防本部 ----- 県庁	—
	A	4.0	社警察署 ----- 警察本部	0.1
加東市 東条庁舎 ↔ 神戸市	A	12.0	県加東土木事務所 ----- 県庁	—
	A	11.0	加東市消防本部 ----- 県庁	—
	A	12.0	社警察署 ----- 警察本部	0.1
多可町 ↔ 神戸市	A	1.0	県加東土木事務所多可事業所 ----- 県庁	—
	—	15.0	(西脇市 ↔ 神戸市ルート)	—

(凡例)

----- 無線区間 ~~~~~ 有線区間 ~~~~~ 有線無線混在区間

通 信 施 設	主 管 課	N T T 電 話 番 号	衛 星 番 号	
			地球局 番号	Tel/Fax
三 木 市	企画管理部危機管理課	0794-89-2312	215	2425/5414
県加東土木事務所 県加東土木事務所三木業務所 三木市消防本部 三木警察署 関電三木技術サービスセンター	管理第2課 三木業務所 警備課 警備課 三木技術サービスセンター	0795-42-5111 0794-82-0360 0794-82-0119 0794-82-0110(内線460) 0794-21-3201	15187-185 15187-186 763	522/637 521/637 42/62
加東市社庁舎	市民安全部防災課	0795-42-3301	341	52/61
県加東土木事務所 加東市消防本部 社警察署 関電社営業所	管理第2課 警防課 地域課 所長室	0795-42-5111 0795-42-0119 0795-42-0110(内線290) 0795-42-0260	15187-185 891	522/637 43/62
加東市滝野庁舎	市民安全部滝野窓口 センター	0795-48-3001	342	52/61
県加東土木事務所 加東市消防本部 社警察署	管理第2課 警防課 地域課	0795-42-5111 0795-42-0119 0795-42-0110(内線290)	151-87- 891	522/637 43/62
加東市東条庁舎	市民安全部東条窓口 センター	0795-47-1300	343	52/61
県加東土木事務所 加東市消防本部 社警察署	管理第2課 警防課 地域課	0795-42-5111 0795-42-0119 0795-42-0110(内線290)	15187-185 891	522/637 43/62
多 可 町	生活安全課	0795-32-2380	361	52/61
県加東土木事務所多可事業所 (西脇市経由)	加美地域局 八千代地域局 多可事業所	0795-35-0080 0795-37-0250	0795-32-1001	15187-273 521/637

区間	総合 信頼度	市町役 場から の距離	(発着信局) 非常通信経路 (発着信局)	県庁 までの 距離
姫路市 ↔ 神戸市	A	0.1	姫路市消防局 ————— 県庁	—
	A	1.0	県姫路土木事務所 ————— 県庁	—
	A	1.6	国土交通省姫路河川国道事務所 ——— 県庁(河川整備課) (国土交通省ルート)	—
	A	3.1	国土交通省姫路第一維持出張所 ——— 県庁(河川整備課) (国土交通省ルート)	—
	A	11.0	国土交通省余部出張所 ————— 県庁(河川整備課) (国土交通省ルート)	—
	A	10.5	国土交通省姫路第二維持出張所 ——— 県庁(河川整備課) (国土交通省ルート)	—
	A	4.0	県姫路港管理事務所 ————— 県庁	—
	A	3.2	姫路警察署 ————— 警察本部	0.1
	A	10.8	網干警察署 ————— 警察本部	0.1
	A	2.3	飾磨警察署 ————— 警察本部	0.1
	A	0.9	J R姫路駅 ~~~~~ J R元町駅	0.4
	A	0.1	姫路市消防局 ————— 神戸市消防局	1.5
	A	1.8	関電姫路支店 ————— 関電神戸支店	1.5
	A	7.5	大阪ガス姫路製造所 ————— 大阪ガス兵庫事業本部	2.0
B	1.0	神戸地検姫路支部 ————— 神戸地方検察庁	2.5	
姫路市 家島事務所 ↔ 神戸市	A	9.0	松島砕石工業(株) ————— 県庁 (孤立防止対策用衛星電話)	—
	A	9.0	家島群島開発総合センター ————— 県庁 (孤立防止対策用衛星電話)	—
	A	—	家島事務所 ————— 県庁 (孤立防止対策用衛星電話)	—
	A	11.5	奥村組土木工業(株)西島出張所 ————— 県庁 (孤立防止対策用衛星電話)	—
	B	0.5	関電家島出張所 ~~~~ 海底ケーブル—— 関電神戸支店 関電姫路支店	1.5
姫路市 夢前事務所 ↔ 神戸市	A	8.5	県姫路土木事務所(菅生ダム管理所) ————— 県庁	—
	—	6.0	(福崎町 ↔ 神戸市ルート)	—
姫路市 香寺事務所 ↔ 神戸市	B	0.1	J R香呂駅 ~~~~~ J R元町駅	0.4
姫路市 安富事務所 ↔ 神戸市	A	6.5	県姫路土木事務所(安富ダム管理所) ————— 県庁	—

(凡例)

—————無線区間

~~~~~有線区間

~~~~~有線無線混在区間

~~~~~有線無線混在区間

~~~~~有線無線混在区間


| 通 信 施 設 | 主 管 課 | N T T 電 話 番 号 | 衛 星 番 号 | |
|--|--|---|------------------------|--------------------|
| | | | 地球局
番号 | Tel/Fax |
| 姫 路 市 | 消防局情報指令課 | 079-223-0003 | 201 | 42/62 |
| 県姫路土木事務所
国土交通省姫路河川国道事務所
国土交通省余部出張所
国土交通省姫路第一維持出張所
国土交通省姫路第二維持出張所
県姫路港管理事務所
姫路警察署
飾磨警察署
網干警察署
J R 姫路駅
関西電力姫路支店
大阪ガス姫路製造所
神戸地検姫路支部 | 管理第2課
防災課
出張所
出張所
出張所
業務管理課
地域課
//
//
駅長室
支店長室(総務・広報)
技術保安チーム
庶務課電信室 | 0792-81-3001
0792-82-8211
0792-74-1707
0792-23-7878
0792-54-3172
0792-35-0176
0792-22-0110(内線290)
0792-35-0110(内線290)
0792-74-0110(内線290)
0792-25-3221
0792-46-3311
0792-22-3831 | 15187-173
15187-272 | 522/637
523/637 |
| 姫路市安富事務所 | 庶務担当 | 0790-66-2300 | | |
| 県姫路土木事務所安富ダム管理所 | 安富ダム管理所 | 0790-66-3721 | 15187-295 | 522/621 |
| 姫路市家島事務所 | 庶務担当 | 079-325-1001 | 421 | 52/61 |
| 関西電力家島出張所 | 出張所 | 07932-5-0009 | | |
| 姫路市夢前事務所 | 庶務担当 | 079-336-0001 | | |
| 県姫路土木事務所菅生ダム管理所
(福崎町経由) | 菅生ダム管理所 | 07933-6-1370 | 15187-293 | 522/621 |
| 姫路市香寺事務所 | 庶務担当 | 079-232-0001 | | |
| J R 香呂駅 | 駅長室 | | | |
| 孤立防止対策用衛星電話 NTT西日本兵庫支店 災害対策グループ 078-393-9440 | | | | |

| 区間 | 総合
信頼度 | 市町役
場から
の距離 | (発着信局) 非常通信経路 (発着信局) | 県庁
までの
距離 |
|-----------------------------|-----------|-------------------|--|-----------------|
| 神河町
↔
神戸市 | A | 12.0 | 神河町役場長谷支所 ----- 県庁
(孤立防止対策用衛星電話) | — |
| | — | 14.0 | (福崎町 ↔ 神戸市ルート) | — |
| | B | 0.3 | J R 寺前駅 ~~~~~ J R 元町駅 | 0.4 |
| 市川町
↔
神戸市 | B | 0.5 | J R 甘地駅 ~~~~~ J R 元町駅 | 0.4 |
| | — | 5.0 | (福崎町 ↔ 神戸市ルート) | — |
| 福崎町
↔
神戸市 | A | 1.0 | 県姫路土木事務所福崎事業所 ----- 県庁 | — |
| | B | 1.0 | 福崎警察署 ----- 警察本部 | 0.1 |
| | B | 0.8 | 高速道路交通警察隊福崎分駐隊 ----- 警察本部 | 0.1 |
| | B | 2.0 | J R 福崎駅 ~~~~~ J R 元町駅 | 0.4 |
| | B | 1.1 | 関電福崎営業所 ~~~~~ 関電姫路支店 ----- 関電神戸支店 | 1.5 |
| 相生市
↔
神戸市 | A | 隣接 | 相生市消防本部 ----- 県庁 | — |
| | A | 1.5 | 相生警察署 ----- 警察本部 | 0.1 |
| | A | 1.7 | J R 相生駅 ~~~~~ J R 元町駅 | 0.4 |
| | A | 0.1 | 関電相生営業所 ~~~~~ 関電姫路支店 ----- 関電神戸支店
(その他姫路市 ↔ 神戸市ルート) | 1.5 |
| たつの市
↔
神戸市 | A | 0.2 | たつの市消防本部 ----- 県庁 | — |
| | A | 0.3 | 県龍野土木事務所 ----- 県庁 | — |
| | A | 0.2 | 国土交通省龍野出張所 ----- 県庁(河川整備課)
(国土交通省ルート) | — |
| | A | 0.2 | たつの警察署 ----- 警察本部 | 0.1 |
| | A | 1.3 | J R 本竜野駅 ~~~~~ J R 元町駅 | 0.4 |
| たつの市
新宮総合支所
↔
神戸市 | A | 0.4 | J R 播磨新宮駅 ~~~~~ J R 元町駅 | 0.4 |
| | — | 13.0 | (たつの市 ↔ 神戸市ルート) | — |
| たつの市
揖保川総合支所
↔
神戸市 | A | 1.0 | J R 竜野駅 ~~~~~ J R 元町駅 | 0.4 |
| | — | 4.0 | (たつの市 ↔ 神戸市ルート) | — |
| | — | 8.0 | (相生市 ↔ 神戸市ルート) | — |
| たつの市
御津総合支所
↔
神戸市 | A | 7.0 | たつの市御津総合支所 ----- 県庁
(孤立防止対策用衛星電話) | — |
| | A | 5.5 | J R 網干駅 ~~~~~ J R 元町駅 | 0.4 |
| 赤穂市
↔
神戸市 | A | 1.3 | 赤穂市消防本部 ----- 県庁 | — |
| | A | 0.9 | 赤穂警察署 ----- 警察本部 | 0.1 |
| | A | 0.3 | J R 播州赤穂駅 ~~~~~ J R 元町駅 | 0.4 |
| | A | 1.3 | 赤穂市消防本部 ----- 神戸市消防局 | 1.5 |

(凡例)

----- 無線区間 ~~~~~ 有線区間 ~~~~~ 有線無線混在区間

| 通 信 施 設 | 主 管 課 | N T T 電 話 番 号 | 衛 星 番 号 | |
|--|--|---|------------------|------------------|
| | | | 地球局
番号 | Tel/Fax |
| 神 河 町 | 住民生活課 | 0790-34-0963 | 445 | 521/621 |
| J R 寺前駅
(福崎町経由) | 駅長室 | | | |
| 市 川 町 | 住民環境課 | 0790-26-1010 | 442 | 52/61 |
| J R 甘地駅(福崎町経由) | 駅長室 | | | |
| 福 崎 町 | 住民生活課 | 0790-22-0560 | 443 | 52/61 |
| 県姫路土木事務所福崎事業所
福崎警察署
高速道路交通警察隊
J R 福崎駅 | 福崎事業所
地域課
福崎分駐隊
駅長室 | 0790-22-1290
0790-23-0110(内線290)
0790-23-0110(内線640) | 15187-187 | 521/637 |
| 相 生 市 | 企画管理部総務課 | 0791-23-7126 | 208 | 52/61 |
| 相生市消防本部
相生警察署
J R 相生駅
関電相生営業所 | 総務課
地域課
駅長室
庶務課庶務係 | 0791-23-7119
0791-22-0110(内線290)
0791-23-1003 | 208 | 42/62 |
| た つ の 市 | 総務部危機管理課
新宮総合支所
揖保川総合支所
御津総合支所 | 0791-64-3131
0791-75-02510791-72-2525079-322-1001 | 211 | 53/61 |
| たつの市消防本部
県龍野土木事務所
国土交通省竜野出張所
たつの警察署
J R 本竜野駅 | 警防課
管理課
出張所
地域課
駅長室 | 0791-63-3511
0791-63-3711
0791-62-0262
0791-63-0110(内線290) | 211
15187-188 | 43/62
521/621 |
| J R 播磨新宮駅
(たつの市経由) | 駅長室 | | | |
| J R 竜野駅(たつの市
・相生市経由) | 駅長室 | | | |
| J R 網干駅 | 駅長室 | | | |
| 赤 穂 市 | 総務部安全安心担当 | 0791-43-6866 | 212 | 2000/2004 |
| 赤穂市消防本部
赤穂警察署
J R 播州赤穂駅 | 警防課
地域課
駅長室 | 0791-43-0119
0791-43-0110(内線290) | 761 | 43/62 |
| 孤立防止対策用衛星電話 NTT西日本兵庫支店 災害対策グループ 078-393-9440 | | | | |

| 区間 | 総合
信頼度 | 市町役
場から
の距離 | (発着信局) 非常通信経路 (発着信局) | 県庁
までの
距離 |
|--------------------------|-----------|-------------------|---|-----------------|
| 太子町
↔
神戸市 | A | 2.2 | J R 網干駅 ~~~~~ J R 元町駅 | 0.4 |
| | B | 1.3 | 保健福祉会館 ~~~~~ 県庁 | — |
| | — | 5.0 | (たつの市 ↔ 神戸市ルート) | — |
| 上郡町
↔
神戸市 | A | 6.3 | 鞍居小学校 ----- 県庁
(孤立防止対策用衛星電話) | — |
| | A | 0.8 | J R 上郡駅 ~~~~~ J R 元町駅 | 0.4 |
| | B | 1.2 | 県光都土木事務所 ----- 県庁 | — |
| 佐用町
↔
神戸市 | A | 4.0 | 佐用町消防本部 ----- 県庁 | — |
| | A | 0.6 | 県光都土木事務所佐用業務所 ----- 県庁 | — |
| | A | 13.0 | みどりの健康舎 ゆう・あい・いしい ----- 県庁
(孤立防止対策用衛星電話) | — |
| | A | 0.5 | 佐用警察署 ----- 警察本部 | 0.1 |
| | A | 0.1 | J R 佐用駅 ~~~~~ J R 元町駅 | 0.4 |
| 佐用町
上月支所
↔
神戸市 | — | 5.0 | (佐用町 ↔ 神戸市ルート) | — |
| 佐用町
南光支所
↔
神戸市 | — | 4.0 | (佐用町 ↔ 神戸市ルート) | — |
| 佐用町
三日月支所
↔
神戸市 | — | 9.0 | (佐用町 ↔ 神戸市ルート) | — |
| 宍粟市
↔
神戸市 | A | 1.5 | 宍粟市消防本部 ----- 県庁 | — |
| | A | 1.0 | 県龍野土木事務所宍粟事業所 ----- 県庁 | — |
| | A | 0.8 | 国土交通省山崎維持出張所 ----- 県庁(河川整備課)
(国土交通省ルート) | — |
| | A | 6.0 | しそう農協蔦沢支店 ----- 県庁
(孤立防止対策用衛星電話) | — |
| | A | 0.9 | 宍粟防災センター ----- 県庁 | — |
| | A | 0.1 | 宍粟警察署 ----- 警察本部 | 0.1 |
| 宍粟市
一宮市民局
↔
神戸市 | — | 15.0 | (宍粟市 ↔ 神戸市ルート) | — |
| 宍粟市
波賀市民局
↔
神戸市 | A | 12.0 | 県龍野土木事務所(引原ダム管理所) ----- 県庁 | — |
| | A | 12.0 | 道谷小学校 ----- 県庁
(孤立防止対策用衛星電話) | — |
| 宍粟市
千種市民局
↔
神戸市 | A | 12.0 | 県龍野土木事務所(引原ダム管理所) ----- 県庁 | — |

(凡例)

----- 無線区間 ~~~~~ 有線区間 ~~~~~ 有線無線混在区間

| 通 信 施 設 | 主 管 課 | N T T 電 話 番 号 | 衛 星 番 号 | |
|---|------------------------------|---|------------------|------------------|
| | | | 地球局
番号 | Tel/Fax |
| 太 子 町 | 企画政策課 | 079-277-1010 | 464 | 53/61 |
| J R 網干駅
保健福祉会館 | 駅長室
さわやか健康課 | 079-276-6630 | | |
| 上 郡 町 | 総務課 | 0791-52-1111 | 481 | 51/61 |
| J R 上郡駅
光都土木事務所 | 駅長室
管理課 | 0791-58-2235 | 15187-189 | 521/637 |
| 佐 用 町 | 企画防災課 | 0790-82-0664 | 501 | 276/260 |
| 佐用町消防本部
県光都土木事務所佐用業務所
佐用警察署
J R 佐用駅 | 指令室
佐用業務所
地域課
駅長室 | 0790-82-3872
0790-82-2025
0790-82-0110(内線290) | 858
15187-276 | 43/62
521/621 |
| 佐用町上月支所 | 地域振興課 | 0790-86-1210 | 502 | 218/217 |
| (佐用町経由) | | | | |
| 佐用町南光支所 | 地域振興課 | 0790-78-0123 | | |
| (佐用町経由) | | | | |
| 佐用町三日月支所 | 地域振興課 | 0790-79-2982 | 504 | 51/61 |
| (佐用町経由) | | | | |
| 宍 粟 市 | 企画部企画管理課 | 0790-63-3000 | 521 | 52/61 |
| 宍粟市消防本部
県龍野土木事務所宍粟業務所
国土交通省山崎維持出張所
宍粟警察署
宍粟防災センター | 消防課
宍粟事業所
維持出張所
地域課 | 0790-62-0119
0790-62-0049
0790-62-0714
0790-62-0110(内線290)
0790-63-2000 | 918
15187-275 | 42/62
522/637 |
| 宍粟市一宮市民局 | まちづくり推進課 | 0790-72-1000 | 523 | 53/61 |
| (宍粟市経由) | | | | |
| 宍粟市波賀市民局 | まちづくり推進課 | 0790-75-2220 | 524 | 52/61 |
| 県龍野土木事務所
引原ダム管理事務所 | 引原ダム管理所 | 0790-73-0436 | 15187-294 | 522/621 |
| 宍粟市千種市民局 | まちづくり推進課 | 0790-76-2210 | 525 | 52/61 |
| 県龍野土木事務所
引原ダム管理事務所 | 引原ダム管理所 | 0790-73-0436 | 15187-294 | 522/621 |
| 孤立防止対策用衛星電話 NTT西日本兵庫支店 災害対策グループ 078-393-9440 | | | | |

| 区間 | 総合
信頼度 | 市町役
場から
の距離 | (発着信局) 非常通信経路 (発着信局) | 県庁
までの
距離 |
|---------------------------|-----------|-------------------|--|-----------------|
| 豊岡市
↔
神戸市 | A | 1.5 | 豊岡市消防本部 ----- 県庁 | — |
| | A | 0.7 | 県豊岡土木事務所 ----- 県庁 | — |
| | A | 0.4 | 国土交通省豊岡河川国道事務所 ----- 県庁(河川整備課)
(国土交通省ルート) | — |
| | A | 0.5 | 国土交通省豊岡出張所 ----- 県庁(河川整備課)
(国土交通省ルート) | — |
| | A | 1.2 | 豊岡南警察署 ----- 警察本部 | 0.1 |
| | A | 0.6 | J R豊岡駅 ~~~~~ J R元町駅 | 0.4 |
| | A | 0.8 | 関電豊岡営業所 --- 関電姫路支店 --- 関電神戸支店 | 1.5 |
| | A | — | 香住漁業無線所属漁船 ----- 兵庫県香住漁業無線局 | — |
| | A | 13.0 | 旧港出張所 ----- 県庁
(孤立防止対策用衛星電話) | — |
| | — | 25.5 | (香美町↔神戸市ルート) | — |
| 豊岡市
城崎総合支所
↔
神戸市 | A | 0.5 | 豊岡北警察署 ----- 警察本部 | 0.1 |
| | A | 1.0 | J R城崎温泉駅 ~~~~~ J R元町駅 | 0.4 |
| 豊岡市
竹野総合支所
↔
神戸市 | A | 14.0 | 豊岡北警察署 ----- 警察本部 | 0.1 |
| | B | — | 香住漁業無線所属漁船 ----- 兵庫県香住漁業無線局
(香美町↔神戸市ルート) | — |
| | — | 20.0 | | — |
| 豊岡市
日高総合支所
↔
神戸市 | A | 0.7 | J R江原駅 ~~~~~ J R元町駅 | 0.4 |
| | — | 12.0 | (豊岡市↔神戸市ルート) | — |
| 豊岡市
出石総合支所
↔
神戸市 | A | 12.2 | 豊岡南警察署 ----- 警察本部 | 0.1 |
| | — | 14.0 | (豊岡市↔神戸市ルート) | — |
| 豊岡市
但東総合支所
↔
神戸市 | A | 7.6 | 資母地区公民館 ----- 県庁
(孤立防止対策用衛星電話) | — |
| | A | 9.0 | 高橋地区公民館 ----- 県庁
(孤立防止対策用衛星電話) | — |
| | A | 隣接 | 県豊岡土木事務所但東業務所 ----- 県庁 | — |
| 香美町
↔
神戸市 | A | 19.2 | 美方警察署 ----- 警察本部 | 0.1 |
| | A | 0.8 | J R香住駅 ~~~~~ J R元町駅 | 0.4 |
| | A | 2.5 | 香住海上保安署 --- 第八管区海上保安本部 --- 第五管区海上保安本部
(夜間・舞鶴海上保安部に電話転送) | 1.0 |
| | B | 1.5 | 兵庫県香住漁業無線局 ----- 宮津漁業無線局
和歌山 " ↔ 神戸市ルート | — |
| 香美町
村岡地域局
↔
神戸市 | A | 25.9 | 県新温泉土木事務所 ----- 県庁 | — |
| | A | 5.0 | 県新温泉土木事務所香美業務所 ----- 県庁 | — |
| 香美町
小代地域局
↔
神戸市 | A | 25.7 | 県新温泉土木事務所 ----- 県庁 | — |
| | A | 6.5 | 県新温泉土木事務所香美業務所 ----- 県庁 | — |
| | A | 23.0 | 美方郡広域事務組合美方広域消防本部 ----- 県庁 | — |

(凡例)

----- 無線区間

~~~~~ 有線区間

~~~~~ 有線無線混在区間

| 通 信 施 設 | 主 管 課 | N T T 電 話 番 号 | 衛 星 番 号 | |
|---|--|---|-------------------------------|-----------------------------|
| | | | 地球局
番号 | Tel/Fax |
| 豊 岡 市 | 総務部防災課 | 0796-23-1111 | 209 | 52/61 |
| 豊岡市消防本部
県豊岡土木事務所
国土交通省豊岡河川国道事務所
国土交通省豊岡出張所
豊岡南警察署
J R 豊岡駅
関電豊岡営業所 | 警防課
管理課
調査第一課
出張所
地域課
駅長室
庶務課庶務係 | 0796-24-1119
0796-23-1001
0796-22-3126
0796-22-3763
0796-24-0110(内線290)
0796-22-3150 | 929
15187-174 | 43/62
522/637 |
| 豊岡市城崎総合支所 | 地域振興課 | 0796-32-0001 | 541 | 52/61 |
| 豊岡北警察署
J R 城崎温泉駅 | 地域課
駅長室 | 0796-32-0110(内線290) | | |
| 豊岡市竹野総合支所 | 地域振興課 | 0796-47-1111 | 542 | 52/61 |
| 豊岡北警察署 | 地域課 | 0796-32-0110(内線290) | | |
| 豊岡市日高総合支所 | 地域振興課 | 0796-42-1111 | 544 | 52/61 |
| J R 江原駅
(豊岡市・八鹿町経由) | 駅長室 | | | |
| 豊岡市出石総合支所 | 地域振興課 | 0796-52-3111 | 561 | 398/396 |
| 豊岡南警察署 | 地域課 | 0796-24-0110(内線290) | | |
| 豊岡市但東総合支所 | 地域振興課 | 0796-54-1000 | 562 | 54/61 |
| 県豊岡土木事務所但東業務所 | 但東業務所 | 0796-54-0210 | 15187-281 | 521/637 |
| 香 美 町 | 町 民 課 | 0796-36-1111 | 543 | 52/61 |
| 美方警察署
J R 香住駅
香住海上保安署
香住漁業無線局 | 地域課
駅長室
保安署
局内 | 0796-82-0110
0796-36-4999
0796-36-0273 | | |
| 香美町村岡地域局 | 健康福祉課 | 0796-94-0321 | 581 | 52/61 |
| 県新温泉土木事務所
県新温泉土木事務所香美業務所 | 管理課
香美業務所 | 0796-82-3141
0796-95-0231 | 15187-191
15187-282 | 521/637
521/637 |
| 香美町小代地域局 | 健康福祉課 | 0796-97-3111 | 583 | 52/61 |
| 県新温泉土木事務所
県新温泉土木事務所香美業務所
美方郡広域事務組合美方広域消防本部 | 管理課
香美業務所
通信係 | 0796-82-3141
0796-95-0231
0796-92-0119 | 15187-191
15187-282
928 | 521/637
521/637
42/62 |
| 孤立防止対策用衛星電話 | | NTT西日本兵庫支店 災害対策グループ | 078-393-9440 | |

| 区間 | 総合
信頼度 | 市町役
場から
の距離 | (発着信局) 非常通信経路 (発着信局) | 県庁
までの
距離 |
|----------------------------|-----------|-------------------|------------------------------|-----------------|
| 新温泉町
↔
神戸市 | A | 0.6 | 県新温泉土木事務所 ————— 県庁 | — |
| | A | 13.5 | 久斗山コミュニティセンター ————— 県庁 | — |
| | A | 2.0 | (孤立防止対策用衛星電話) | 0.1 |
| | A | 0.5 | 美方警察署 ————— 警察本部 | 0.4 |
| | B | 1.0 | J R 浜坂駅 ~~~~~ J R 元町駅 | — |
| 新温泉町
温泉総合支所
↔
神戸市 | A | 4.0 | 香住漁業無線所属漁船 ————— 兵庫県香住漁業無線局 | — |
| | — | 10.3 | (香美町 ↔ 神戸市ルート) | — |
| 養父市
↔
神戸市 | A | 1.5 | 美方郡広域事務組合美方広域消防本部 ————— 県庁 | — |
| | A | 1.0 | (新温泉町 ↔ 神戸市ルート) | — |
| | A | 3.0 | 国土交通省八鹿国道維持出張所 ——— 県庁(河川整備課) | — |
| | A | 0.8 | (国土交通省ルート) | 0.1 |
| 養父市
養父地域局
↔
神戸市 | A | 1.0 | 県養父土木事務所 ————— 県庁 | — |
| | A | 3.0 | 養父市消防本部 ————— 県庁 | — |
| | A | 0.8 | 養父警察署 ————— 警察本部 | 0.1 |
| | A | 2.0 | J R 八鹿駅 ~~~~~ J R 元町駅 | 0.4 |
| 養父市
養父地域局
↔
神戸市 | A | 5.0 | 県養父土木事務所 ————— 県庁 | — |
| | — | 8.0 | (朝来市和田山町 ↔ 神戸市ルート) | — |
| 養父市
大屋地域局
↔
神戸市 | A | 10.5 | あけのべ自然学校 ————— 県庁 | — |
| | — | 22.0 | (孤立防止対策用衛星電話) | — |
| 養父市
関宮地域局
↔
神戸市 | — | 22.0 | (養父市 ↔ 神戸市ルート) | — |
| | A | 12.9 | 県養父土木事務所 ————— 県庁 | — |
| | A | 15.0 | 県新温泉土木事務所香美業務所 ————— 県庁 | — |
| 朝来市
↔
神戸市 | A | 14.2 | J R 八鹿駅 ~~~~~ J R 元町駅 | 0.4 |
| | A | 3.0 | 朝来市消防本部 ————— 県庁 | — |
| | A | 1.0 | 朝来警察署 ————— 警察本部 | 0.1 |
| 朝来市
生野支所
↔
神戸市 | A | 0.2 | J R 和田山駅 ~~~~~ J R 元町駅 | 0.4 |
| | B | 5.0 | 県姫路土木事務所(生野ダム管理所) ————— 県庁 | — |
| | B | 1.0 | J R 生野駅 ~~~~~ J R 元町駅 | 0.4 |
| 朝来市
山東支所
↔
神戸市 | — | 4.0 | (朝来市 ↔ 神戸市ルート) | — |
| 朝来市
朝来支所
↔
神戸市 | B | 25.2 | 県養父土木事務所 ————— 県庁 | — |
| — | 14.0 | (朝来市 神戸市ル↔) | — | |

(凡例)

—————無線区間

~~~~~有線区間

~~~~~有線無線混在区間

—————有線無線混在区間

| 通 信 施 設 | 主 管 課 | N T T 電 話 番 号 | 衛 星 番 号 | |
|---|-----------------------------------|---|---------------------|--------------------|
| | | | 地球局
番号 | Tel/Fax |
| 新 温 泉 町 | 町 民 課 | 0796-82-5621 | 582 | 53/61 |
| 県新温泉土木事務所
美方警察署
J R 浜坂駅 | 管理課
地域課
駅長室 | 0796-82-3141
0796-82-0110(内線290) | 15187-1 | 521/637 |
| 新温泉町温泉総合支所 | 住民福祉課 | 0796-92-1131 | | |
| 美方郡広域事務組合美方広域消防本部
(新温泉町経由) | 通信係 | 0796-92-0119 | 928 | 42/62 |
| 養 父 市 | 総務部総務課 | 079-662-3161 | 601 | 52/61 |
| 国土交通省八鹿国道維持出張所
県養父土木事務所
養父市消防本部
養父警察署
J R 八鹿駅 | 維持出張所
管理課
警防課
地域課
駅長室 | 079-662-3191
079-662-2120
079-662-0119
079-662-0110(内線290) | 15187-190
864 | 522/637
42/62 |
| 養父市養父地域局 | | 079-664-0281 | 602 | 52/61 |
| 県養父土木事務所
(朝来市和田山町経由) | 管理課 | 079-662-2120 | 15187-190 | 522/637 |
| 養父市大屋地域局 | | 079-669-0120 | 603 | 52/61 |
| (養父市経由) | | | | |
| 養父市関宮地域局 | | 079-667-2331 | 604 | 53/61 |
| 県養父土木事務所
県新温泉土木事務所香美業務所
J R 八鹿駅 | 管理課
香美業務所
駅長室 | 079-662-2120
079-694-0101 | 15187-190
282 | 522/637
521/637 |
| 朝 来 市 | 防災安全課 | 079-672-6112 | 622 | 52/61 |
| 朝来消防本部
朝来警察署
J R 和田山駅 | 消防課
地域課
駅長室 | 079-672-0119
079-672-0110(内線290) | 914 | 43/62 |
| 朝来市生野支所 | 地域振興課 | 079-679-5801 | 621 | 52/61 |
| 姫路土木事務所生野ダム管理所
J R 生野駅 | 生野ダム管理所
駅長室 | 079-679-2433 | 15187-292 | 521/621 |
| 朝来市山東支所 | 地域振興課 | 079-676-2080 | 623 | 52/61 |
| (朝来市和田山町経由) | | | | |
| 朝来市朝来支所 | 地域振興課 | 079-677-2110 | 624 | 52/61 |
| 県養父土木事務所
(朝来市和田山町経由) | 管理課 | 079-662-2120 | 15187-190 | 522/637 |
| 孤立防止対策用衛星電話 NTT西日本兵庫支店 災害対策グループ | | | 078-393-9440 | |

| 区間 | 総合
信頼度 | 市町役
場から
の距離 | (発着信局) 非常通信経路 (発着信局) | 県庁
までの
距離 |
|-------------------------|-----------|-------------------|--|-----------------|
| 篠山市
↔
神戸市 | A | 1.3 | 篠山市消防本部 ----- 県庁 | — |
| | A | 6.0 | J R 篠山口駅 ~~~~~ JR元町駅 | 0.1 |
| | A | 1.6 | 篠山警察署 ----- 警察本部 | 0.1 |
| | B | 5.6 | 関電篠山保線所 ~~~~~ 関電神戸支店 | 1.5 |
| 丹波市
↔
神戸市 | A | 3.8 | 丹波市消防本部 ----- 県庁 | — |
| | A | 8.1 | 県丹波土木事務所 ----- 県庁 | — |
| | A | 5.6 | 丹波警察署 ----- 警察本部 | 0.1 |
| | A | 7.7 | J R 柏原駅 ~~~~~ J R 元町駅 | 0.4 |
| 丹波市
春日庁舎
↔
神戸市 | A | 0.5 | J R 黒井駅 ~~~~~ J R 元町駅 | 0.4 |
| | — | 8.0 | (丹波市 ↔ 神戸市ルート) | — |
| 洲本市
↔
神戸市 | A | 0.8 | 淡路広域消防事務組合消防本部 ----- 県庁 | — |
| | A | 0.8 | 県洲本土木事務所 ----- 県庁 | — |
| | A | 1.0 | 国土交通省洲本維持出張所 ----- 県庁(河川整備課)
(国土交通省ルート) | — |
| | A | 19.0 | 洲本市役所上灘出張所 ----- 県庁
(孤立防止対策用衛星電話) | — |
| | A | 0.5 | 洲本警察署 ----- 警察本部 | 0.1 |
| | A | 0.8 | 淡路広域消防事務組合消防本部 ----- 神戸市消防局 | 1.5 |
| | A | 0.5 | 関電淡路営業所 ----- 関電神戸支店 | 1.5 |
| 洲本市
五色庁舎
↔
神戸市 | — | 13.0 | (洲本市 ↔ 神戸市ルート) | — |

(凡例)

-----無線区間

~~~~~有線区間

~~~~~有線無線混在区間

-----無線区間

| 通 信 施 設 | 主 管 課 | N T T 電 話 番 号 | 衛 星 番 号 | |
|--|-------------------------------------|---|---------------------|------------------|
| | | | 地球局
番号 | Tel/Fax |
| 篠 山 市 | 総務部総務課 | 079-552-1111 | 661 | 391/390 |
| 篠山市消防本部
J R 篠山口駅
篠山警察署
関電篠山保線所 | 通信係
駅長室
地域課
保線所 | 079-594-1119

079-552-0110(内線290)
079-594-1128 | 871 | 43/62 |
| 丹 波 市 | 生活部生活安全課 | 0795-82-1001 | 642 | 52/61 |
| 丹波市消防本部
県丹波土木事務所
丹波警察署
J R 柏原駅 | 消防課
管理課
地域課
駅長室 | 0795-72-2255
0795-72-0500
0795-72-0110(内線290) | 911
15187-175 | 43/62
522/637 |
| 丹波市春日庁舎 | 産業経済部地域振興課 | 0795-74-0221 | 644 | 53/61 |
| J R 黒井駅(本庁経由) | 駅長室 | | | |
| 洲 本 市 | 総務部消防防災課 | 0799-22-3321 | 205 | 52/61 |
| 淡路広域消防事務組合消防本部
県洲本土木事務所
国土交通省洲本維持出張所
洲本警察署
関電淡路営業所 | 警防課
管理第1課
維持出張所
地域課
庶務課 | 0799-24-0119
0799-26-3227
0799-22-1680
0799-22-0110(内線290)
0799-22-0605 | 906
15187-176 | 43/62
521/637 |
| 洲本市五色庁舎 | 五色総合事務所窓口サービス課 | 0799-33-0160 | 685 | 53/61 |
| (洲本市経由) | | | | |
| 孤立防止対策用衛星電話 NTT西日本兵庫支店 災害対策グループ | | | 078-393-9440 | |

| 区間 | 総合
信頼度 | 市町役
場から
の距離 | (発着信局) 非常通信経路 (発着信局) | 県庁
までの
距離 |
|---------------------------|-----------|-------------------|--|-----------------|
| 淡路市
↔
神戸市 | A
— | 20.0
10.0 | 淡路警察署 ————— 警察本部
(洲本市 ↔ 神戸市ルート) | 0.1
— |
| 南あわじ市
中央庁舎
↔
神戸市 | — | 0.1 | 南あわじ警察署 ————— 警察本部 | 0.1 |
| 南あわじ市
緑庁舎
↔
神戸市 | —
— | 7.0
7.0 | (洲本市 ↔ 神戸市ルート)
(三原庁舎 ↔ 神戸市ルート) | —
— |
| 南あわじ市
三原庁舎
↔
神戸市 | A | 2.6 | 南あわじ警察署 ————— 警察本部 | 0.1 |
| 南あわじ市
西淡庁舎
↔
神戸市 | — | 6.0 | (三原庁舎 ↔ 神戸市ルート) | — |
| 南あわじ市
南淡庁舎
↔
神戸市 | A | 18.0 | 沼島出張所 ————— 県庁
(孤立防止対策用衛星電話)
(三原庁舎 ↔ 神戸市ルート) | — |

(凡例)

————— 無線区間

~~~~~ 有線区間

~~~~~ 有線無線混在区間

~~~~~

—————

通 信 施 設	主 管 課	N T T 電 話 番 号	衛 星 番 号	
			地球局 番号	Tel/Fax
<b>淡 路 市</b>	<b>危機管理部危機管理課</b>	<b>0799-64-0001</b>	<b>681</b>	<b>55/65</b>
淡路警察署	地域課	0799-72-0110(内線290)		
<b>南あわじ市中央庁舎</b>	<b>総務部防災課</b>	<b>0799-43-5006</b>	<b>703</b>	<b>55/65</b>
南あわじ警察署	地域課	0799-42-0110(内線290)		
<b>南あわじ市緑庁舎</b>	<b>緑総合窓口センター</b>	<b>0799-44-3001</b>	<b>701</b>	<b>52/61</b>
(洲本市経由) (三原庁舎経由)				
<b>南あわじ市三原庁舎</b>	<b>三原総合窓口センター</b>	<b>0799-43-5021</b>	<b>703</b>	<b>52/61</b>
南あわじ警察署	地域課	0799-42-0110(内線290)		
<b>南あわじ市西淡庁舎</b>	<b>西淡総合窓口センター</b>	<b>0799-37-3011</b>	<b>702</b>	<b>52/61</b>
(三原庁舎経由)				
<b>南あわじ市南淡庁舎</b>	<b>南淡総合窓口センター</b>	<b>0799-50-3031</b>	<b>704</b>	<b>52/61</b>
(三原庁舎経由)				
<b>孤立防止対策用衛星電話    NTT西日本兵庫支店    災害対策グループ    078-393-9440</b>				

# 非常通信経路計画

## 凡 例

### 1. 通信経路の総合信頼度（級別）

項目 \ 級 別	A 級（高信頼度）	B 級
途中中継回数	2 以下	3 以上
新規連絡設定	なし	あり
停電時の運用	可能	不可能
通信担当の配置	常時配置。または、非常の際に 30 分以内に配置につける状態	左記以外
有線区間	なし。または、あっても予備ルートがあるか、地下ケーブル等の強固な設計となっている場合	左記以外

総合信頼度 A 級とは、全経路を通じて各項とも A 級基準に合致する、災害に対して強い経路であり、これに対していずれかの項目について B 級基準に該当するものがあるときは、総合信頼度は B 級とする。

（注）電力線搬送電話による有線区間については、A 級基準による強度があるものとして扱う。

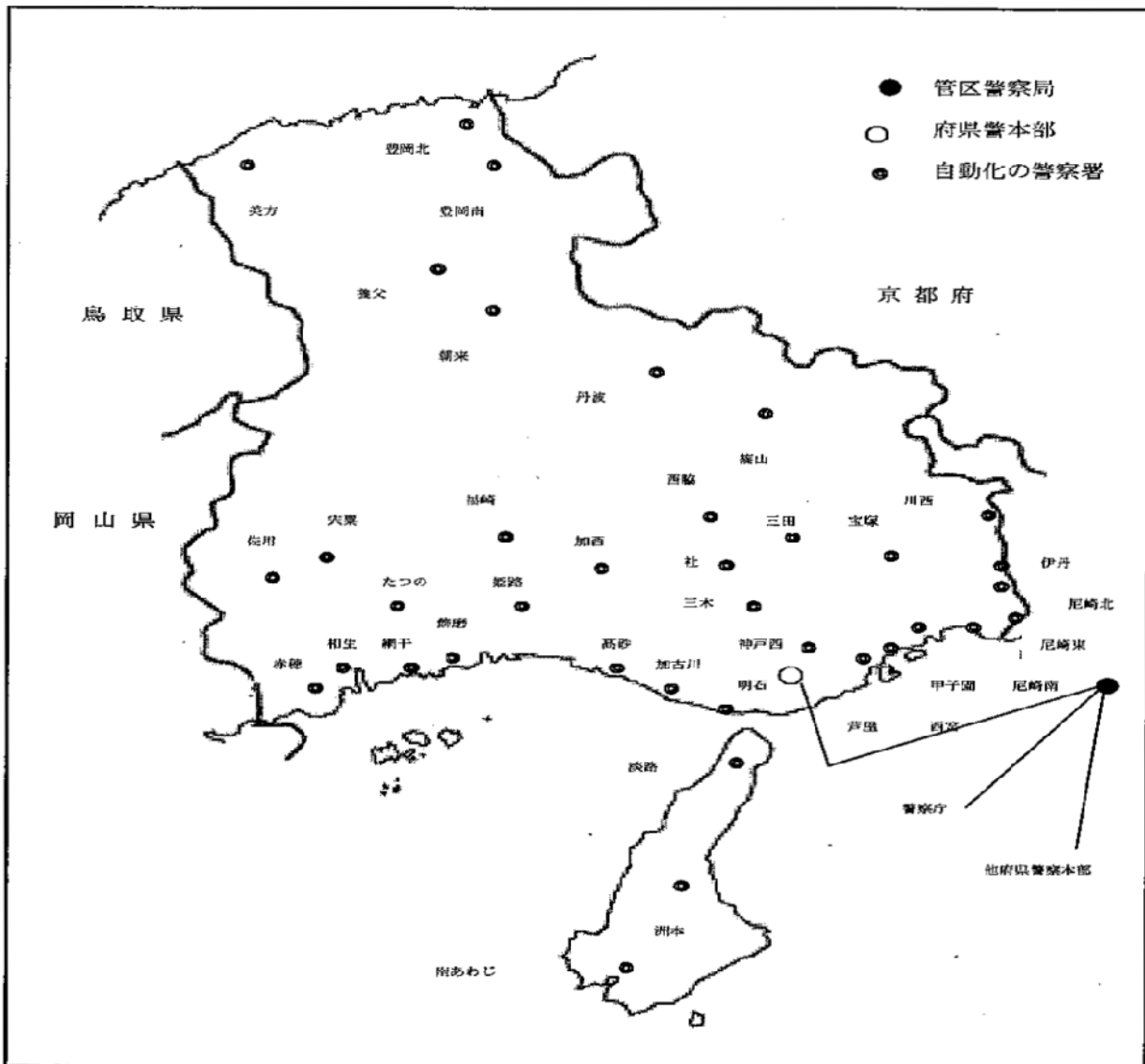
### 2. 記号

————— 無線区間      ~~~~~ 有線区間      ~~~~~— 有線無線混在区間  
----- 電力線搬送電話区間      ----- 使送区間（使送距離〇〇km）

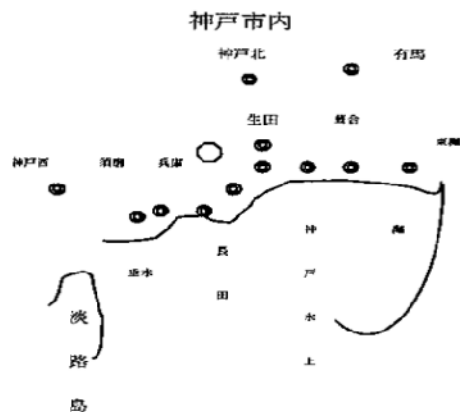
### 3. 発着信局までの距離

本計画は県庁市町役場間の地域防災業務に用いられる場合が多いと考えられるので、発着信局までの使送距離は、それぞれ県庁および各市町役場からの距離を代表表示した。

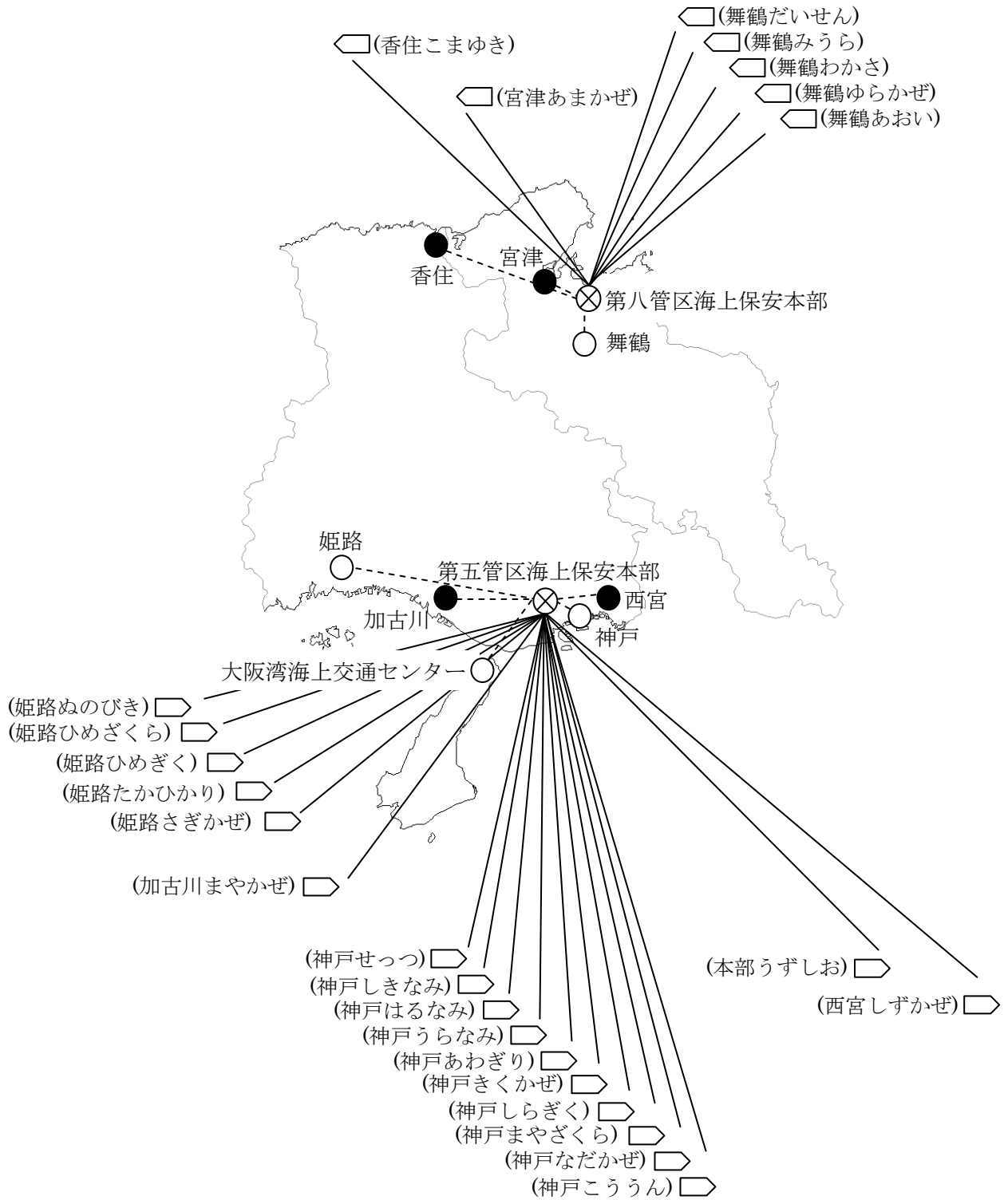
(応1-3-10) 警察専用電話系統図



本部直通回線数			
署名	回線数	署名	回線数
東灘	8	明石	8
灘	6	三木	6
葦合	8	社	5
生田	11	加西	5
兵庫	9	西脇	5
長田	9	加古川	10
須磨	8	高砂	7
垂水	7	姫路	17
神戸水上	6	飾磨	9
神戸西	6	網干	6
有馬	5	福崎	6
神戸北	5	相生	7
芦屋	6	赤穂	7
西宮	10	佐用	6
甲子園	7	穴栗	6
尼崎南	9	朝来	6
尼崎東	7	養父	5
尼崎北	9	豊岡南	5
伊丹	7	豊岡北	5
川西	7	美方	5
宝塚	6	洲本	5
三田	5	淡路	5
篠山	5	南あわじ	5
丹波	5		



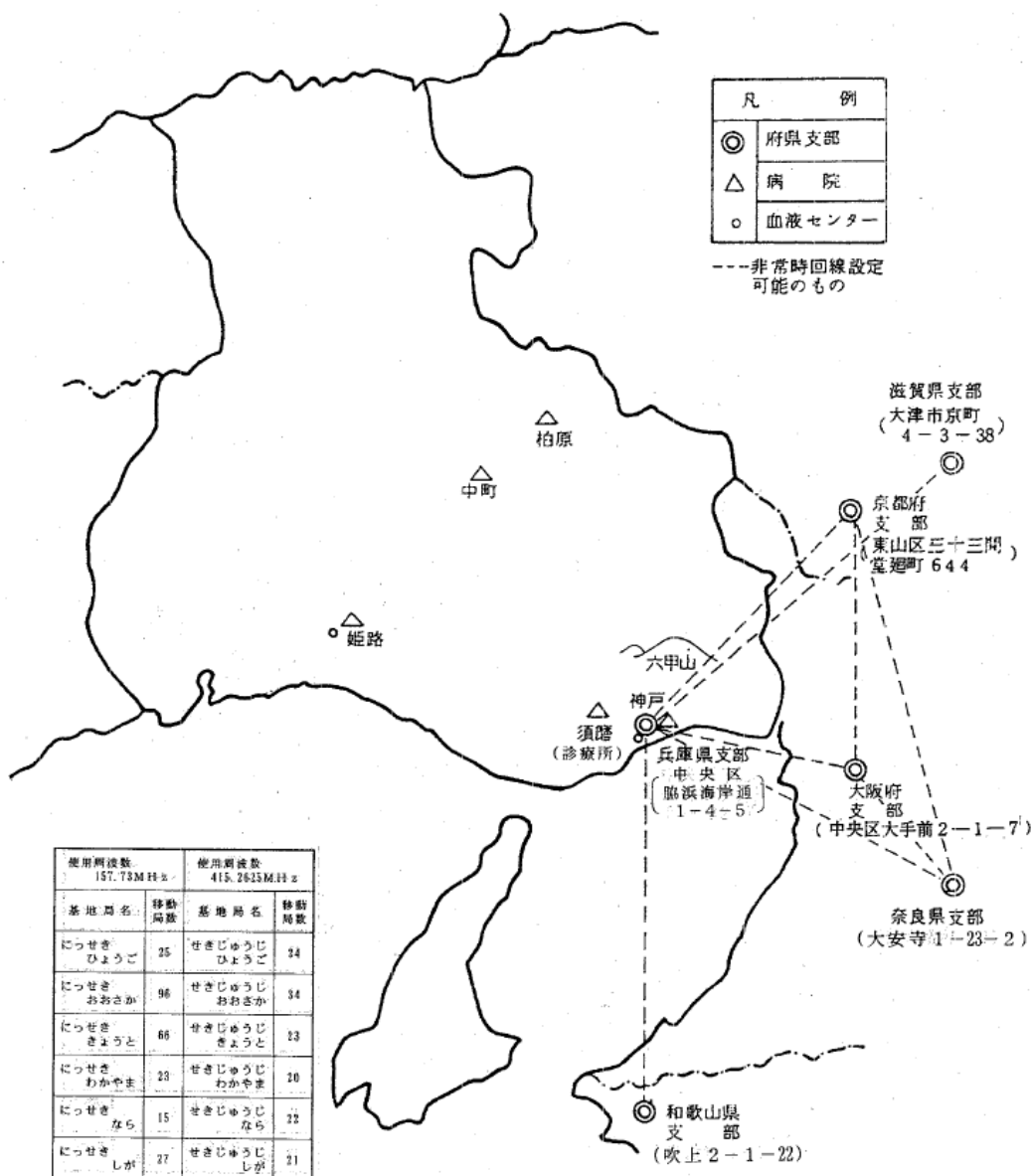
(応1-3-11) 海上保安庁無線系統図



凡例	
⊗	陸上局 (本部)
○	陸上局 (保安部、海上交通センター)
●	陸上局 (保安署)
◻	船舶局
—	無線系
---	専用線 (陸上系)

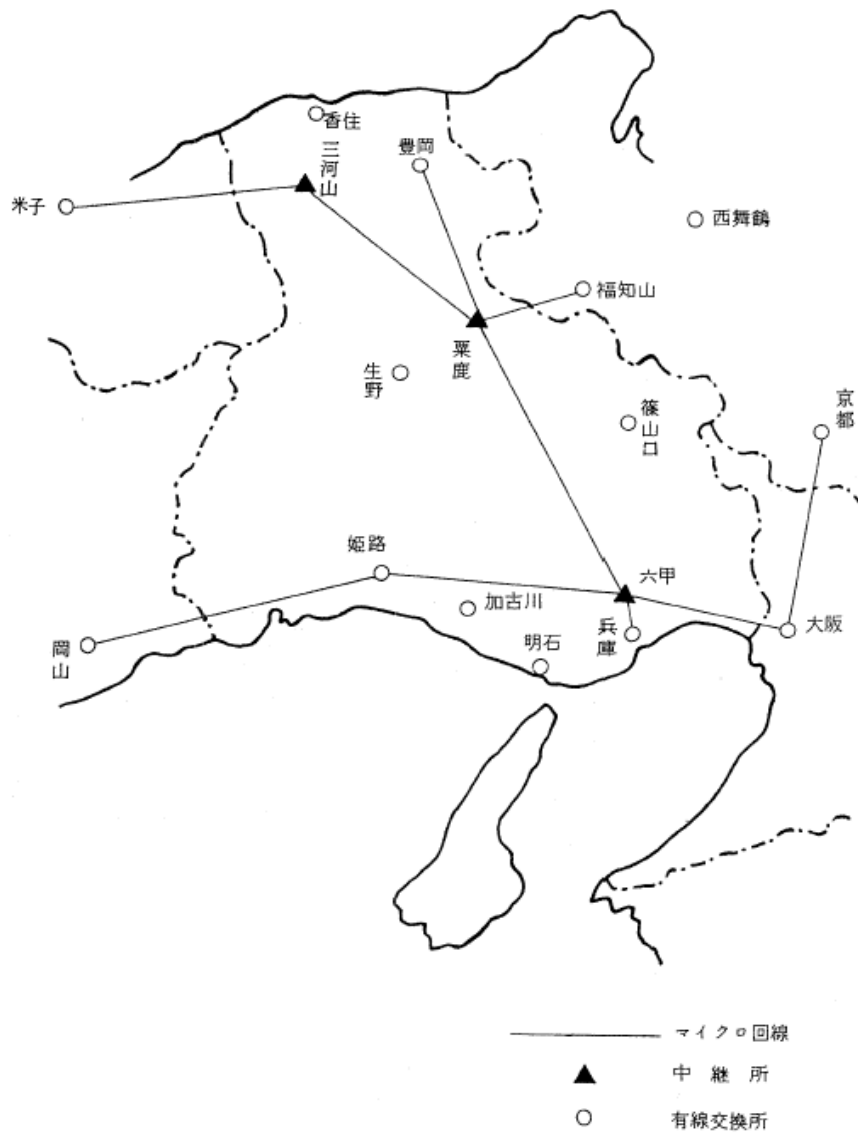


(応1-3-12) 日本赤十字社超短波無線通信系統図



使用周波数 157.73M Hz		使用周波数 415.2635M Hz	
基地局名	移動局数	基地局名	移動局数
にっせきひょうご	25	せきじゅうじひょうご	24
にっせきおおさか	96	せきじゅうじおおさか	34
にっせききょうと	66	せきじゅうじきょうと	23
にっせきわかやま	23	せきじゅうじわかやま	10
にっせきなら	15	せきじゅうじなら	22
にっせきしが	27	せきじゅうじしが	21

(応1-3-13) 鉄道専用電話系統図





(応1-3-15) 各機関における調査事項、調査（報告）系統及び災害情報連絡者一覧表

機 関 名	調 査 事 項	調 査 ( 報 告 ) 系 統	災 害 情 報 連 絡 責 任 者	
			役職員又は担当課名	電 話
近畿管区警察局	災害全般の被害調査	管区警察局 ← 府県警察本部	広域調整部 広域調整第二課	大阪 (06) 6944-1234 内線5541 (夜間) 2070
近畿総合通信局			無線通信部 陸上第二課	大阪 (06) 6942-8557
近畿財務局 神戸財務事務所			総務課	神戸 (078) 391-6941
近畿厚生局			総務課	大阪 (06) 6942-2241
兵庫労働局	産業災害関係の被害調査	兵庫労働局 ↑ 所轄労働基準監督署 ↑ 災害発生企業	安全課長	神戸 (078) 367-9152
近畿農政局	農業関係の被害調査	農政局 ← 府 県	(被害) 生産経営流通部 農産課  (応急対策) 整備部 防災課	京都 (075) 414-9020
近畿中国 森林管理局	国有林野関係の被害調査	森林管理局 ← 森林管理署	兵庫森林管理署 総務課	山崎 (0790) 62-0653
近畿経済産業局	商工業関係の被害調査	経済産業局 ← 府県関係調査等	総務企画部 総務課長	大阪 (06) 6966-6001
中部近畿産業 保安監督部 近畿支部	電力、ガス、 火薬類及び石油 コンビナート関係施設並 びに鉱山災害 関係の被害調査	産業保安監督部 ↑ 電力、ガス関係 事業者及び府県 並びに鉱山等	管理課	大阪 (06) 6966-6061
近畿地方整備局	直轄公共土木 施設の被害 調査	河川部 道路部 ← 事務所 企画部	河川部 河川管理課 道路部 道路管理課	大阪 (06) 6942-1141
	直轄港湾施設 の被害調査	港湾空港部 ← 事務所	総務課	神戸 (078) 391-7571

機 関 名	調 査 事 項	調 査 ( 報 告 ) 系 統	災 害 情 報 連 絡 責 任 者	
			役職員又は担当課名	電 話
近 畿 運 輸 局		運 輸 局 ← 神戸運輸監理部 兵庫陸運部	安全防災・ 危機管理調整官	大阪 (06) 6949-6412
神戸運輸監理部			安全防災・ 危機管理調整官	神戸 (078) 321-3473
大阪空港事務所	飛行場、航空機、航空保安施設関係の被害調査		航空保安防災課	大阪 (06) 6843-1241
神戸海洋気象台			業 務 課 観測予報課	神戸 (078) 222-8907 (078) 222-8915
第五管区海上保安本部	海上及び港湾施設等の被害調査	海上保安本部 ↑ 神戸海上保安部 大阪湾海上交通センター ┌ 姫路海上保安署 ├ 東播磨海上保安署 └ 西宮分室	警備救難部 環境防災課	神戸 (078) 391-6554 (内 3311・3317)
第八管区海上保安本部 舞鶴海上保安部		海上保安部 ← 香住海上保安署	警備救難課	舞鶴 (0773) 76-4120
自衛隊	陸上自衛隊 第3師団		師団司令部 第3部防衛班	千増 (072) 781-0021 (内 3735・夜間3301)
	陸上自衛隊 第3特科隊		(災害派遣) 連隊本部第3科	姫路 (079) 222-4001 (内 235・238・夜間302)
	陸上自衛隊 第36普通科連隊		(災害派遣) 連隊本部第3科	伊丹 (072) 782-0001 (内 4031・4032 夜間4004)
	海上自衛隊 阪神基地隊		警 備 科	神戸 (078) 441-1001 (内 230)

機 関 名		調 査 事 項	調 査 ( 報 告 ) 系 統	災 害 情 報 連 絡 責 任 者	
				役職員又は担当課名	電 話
兵   庫  県	(災害対策本部)	災害全般の被害調査	<pre> graph TD     A[災害対策本部] &lt;--&gt; B[地方本部]     A --&gt; C[市]     B --&gt; D[町]           </pre>	企画県民部 災害対策課	神戸 (078) 362-9898
	(水防本部)	水防関係の報情	<pre> graph TD     A[水防本部] &lt;--&gt; B[現地指導班]     B &lt;--&gt; C[水防管理団体]           </pre>	県土整備部 河川整備課	神戸 (078) 362-9571
	警察本部 (災害警備本部)	災害全般の被害調査	<pre> graph TD     A[警察本部] &lt;--&gt; B[警察署]     B &lt;--&gt; C[交番駐在所]           </pre>	警備部 災害対策課	神戸 (078) 941-7441 内線5881 (夜間) 5505
	教育委員会事務局 (災害対策教育部本部)	教育関係の被害調査	<pre> graph TD     A[事務局] &lt;--&gt; B[教育機関 県立学校]     C[教育事務所] --&gt; A     D[市町教育委員会] --&gt; A     E[公立学校] --&gt; A           </pre>	総務課	神戸 (078) 362-3736

機 関 名	調 査 事 項	調 査 ( 報 告 ) 系 統	災 害 情 報 連 絡 責 任 者	
			役職員又は担当課名	電 話
日本郵政グループ 郵政事業株式会社 神 戸 支 店			業務企画室	神戸 (078) 360-9534
日 本 銀 行 神 戸 支 店			文 書 課	神戸 (078) 334-1111
日本赤十字社 兵 庫 県 支 部			救護福祉課	神戸 (078) 241-1499
日本放送協会 神 戸 放 送 局			放送部 ニュースデスク	神戸 (078) 252-5100
西日本高速道路 株 式 会 社	所轄有料道路 の被害調査	関 西 支 社 ← 管理事務所	保全サービス事業 統括グループ	大阪 (06) 6344-8207(代)
独立行政法人 水 資 源 機 構 関 西 支 社	所轄ダム施設 の被害調査	関 西 支 社 ← ダム管理所	施設管理課	大阪 (06) 6763-5182
阪神高速道路(株) 神 戸 管 理 部	所轄有料道路 の被害調査	本 社 ← 管 理 部 建 設 部	神戸管理部総務グループ 総務人事部 総務・法務グループ	神戸 (078) 331-9801 大阪 (06) 6252-8121
本州四国連絡 高速道路株式会社 神戸管理センター	所轄道路の 被害調査	本 社 ← 保 全 計 画 部 ← 管理センター	計 画 課	神戸 (078) 709-0084
西日本旅客鉄道 株 式 会 社  大阪支社 神 戸 支 社 福知山支社	鉄道関係の 被害調査	鉄 道 本 部 神 戸 支 社 ← 駅 区 車 両 所 福 知 山 支 社 ← 駅 区	新大阪統合指令所 西日本地区施設指令 (新幹線) 神戸支社 [ 総 務 課 施 設 課 福知山支社 [ 総 務 企 画 課 施 設 課 IT 本部	(06) 6376-6190 (06) 6885-7392 (078) 361-4572 (078) 360-4032 (0773) 22-4303 (0773) 23-8621 (06) 6375-8926
西日本電信電話 株 式 会 社 兵 庫 支 店	通信施設関係 の被害調査	兵 庫 支 店 ← 関 係 部 門	設備部災害対策グループ	神戸 (078) 393-9440
大阪ガス株式会社 導 管 事 業 部 兵 庫 導 管 部	ガス供給施設 関係の被害 調査		中央司令室	神戸 (078) 303-7777

機 関 名	調 査 事 項	調 査 ( 報 告 ) 系 統	災 害 情 報 連 絡 責 任 者	
			役職員又は担当課名	電 話
日本通運株式会社 神 戸 支 店			総 務 課	神 戸 (078) 252-2011
関西電力株式会社 ┌ 神 戸 支 店 └ 姫 路 支 店	電力供給施設 関係の被害 調査	支 店 ← ┌ 営 業 所 └ 電 力 所	総 務 ・ 広 報 グ ル ー プ	神 戸 (078) 220-0085 姫 路 (079) 284-7220
KDDI株式会社 関 西 総 支 社	通信施設関係 の被害調査	関 西 総 支 社 ← 関 係 部 門 管 理 部	関 西 総 支 社 管 理 部	大 阪 (06) 4977-6600
山 陽 電 気 鉄 道 株 式 会 社			安全推進・企画部	明 石 (078) 941-6917
神姫バス株式会社			バス事業部 運輸課	姫 路 (079) 223-1347
社団法人兵庫県 トラック協会			輸 送 事 業 部	神 戸 (078) 882-5556
株 式 会 社 ラ ジ オ 関 西			放送事業本部 報道制作部	神 戸 (078) 362-7377 (078) 362-7380
株 式 会 社 サンテレビジョン			報道制作局 報道部	神 戸 (078) 303-3168 (078) 302-3232
社 団 法 人 兵 庫 県 医 師 会			事 務 局	神 戸 (078) 231-4114



## 4 防災関係機関等との連携促進

(応1-4-1) 災害派遣用航空機、艦艇及び資機材の能力基準

(1) 航空機

ア 航空機の輸送力基準

	機 種	とう乗可能人員	とう載可能物資	備 考	
陸 上 自 衛 隊	OH - 6 ヘリコプター	2 + 2	340 kg		
	UH - 1H "	2 + 11	1,100	スリング 1,600 kg	
	CH - 47J "	3 + 55	8,500	" 12,700 ホイスト 272	
	LR - 1 探 察 機	2 + 5	670		
海 上 自 衛 隊	ヘ リ コ プ タ ー	HSS - 2B 哨 戒 機	5 ~ 6	700	ホイスト 272
		SH - 60J 哨 戒 機	3 ~ 4	1,000	スリング 1,000 ホイスト 272
		UH - 60J 救 難 機	8 ~ 10	1,500	スリング 1,500 ホイスト 272
		S - 61A 救 難 機	17 ~ 19	1,000	スリング 1,000 ホイスト 272
		MH - 53E 掃海・輸送機	35	12,000	スリング 8,000 ホイスト 272
	固 定 翼 機	P - 3C 哨 戒 機	16	2,000	
		YS - 11M 輸 送 機	40 ~ 42	4,000	
		US - 1A 救難飛行艇	16	6,000	
	航 空 自 衛 隊	C - 130 輸 送 機	92	19,870	
C - 1 輸 送 機		60	8,000		
YS - 11 "		40 ~ 42	4,000		
V - 107 ヘリコプター		2 + 26	2,900		
Mu - 2 救 難 機		-	-	搜索救難専用	

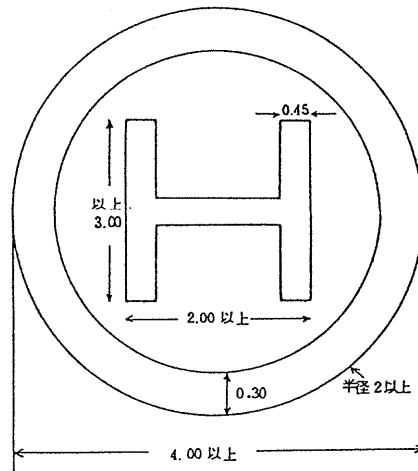
注 1 とう乗可能人員及びとう載可能物資は、いずれか1つの場合とする。

2 気象状況、飛行距離、高度、物資の形状等によって基準以下となる。

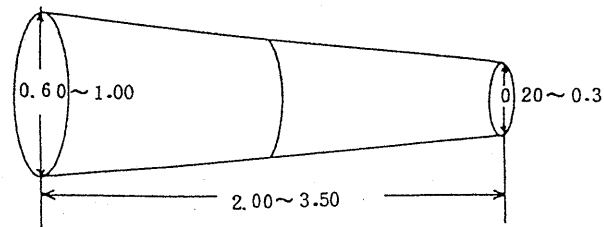
イ 航空機の離着陸場の基準

(単位・m)

(ア) ヘリポート



(イ) 吹流し



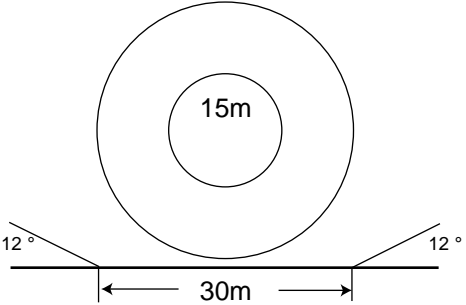
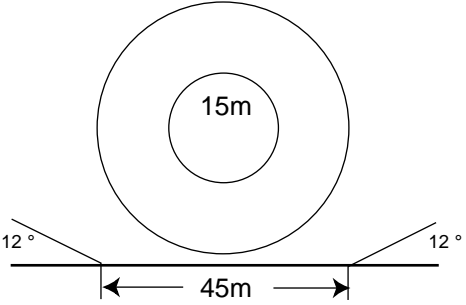
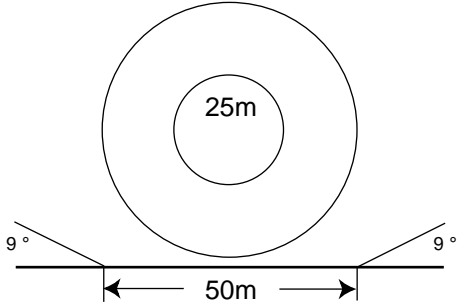
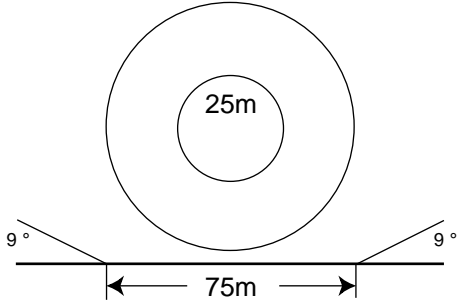
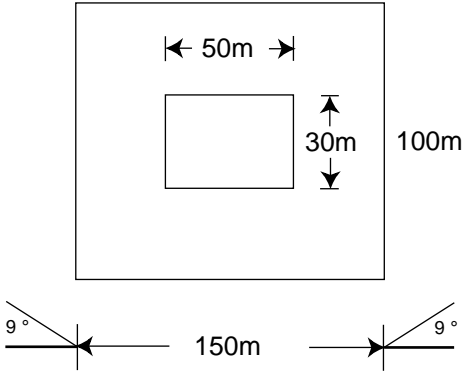
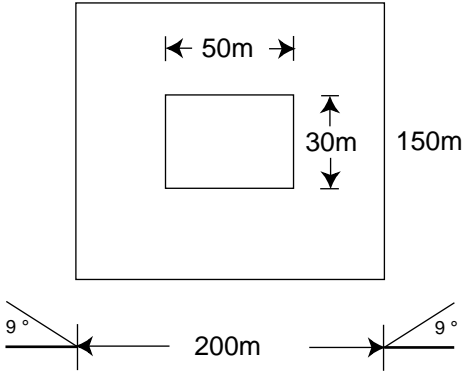
注 1 繊維製品であること。

2 1色又は数色とし背景と反対色であること。

(ウ) 離着陸場基準

区分	昼間	夜間
滑走路 (最小数値)		
進入区域 (通常数値)		

(工) 発着場基準

区 分	昼 間	夜 間
<p>OH - 6D (小 型 機)</p>		
<p>UH - 1H(J) AH - 1S (中 型 機)</p>		
<p>CH - 47J(JA) (大 型 機)</p>		

(2) 艦艇の輸送地から基準

艦 艇	とう乗可能人員	とう載可能物資
護 衛 艦 (ちくご型)	300 人	70 t
掃 海 艇 (うわじま型)	100	15
輸 送 艦 (ゆら型)	200	30

注 1 とう乗可能人員及びとう載可能物資は、いずれか1つの場合とする。

2 この基準は、海上平穏な場合の1日以内のり輸送力であって艦艇の種別、日数、気象状況、物資の形状等によつては基準以下となる。

(3) 陸上自衛隊車輛、船艇等の能力基準

区 分	使 用 内 容	能 力
オ ー ト バ イ ( 偵 察 用 )	偵察、連絡等	乗員 1名
82 式 指 揮 通 信 車	偵察、連絡等	乗員 8名
73 式 小 型 ト ラ ッ ク	偵察、連絡等	乗員 6名
73 式 中 型 ト ラ ッ ク	人員搬送	乗員 12名
73 式 大 型 ト ラ ッ ク	各種資機材・物資の輸送、人員搬送	3.5 t (乗員22名)
3.5 t ダンプ	各種資機材・物資の輸送、人員搬送	3.5 t (乗員22名)
バケットローダー (ショベル)	土砂等の積み込み	1.6 m <sup>3</sup> / 回
グ レ ー ダ ー	軽易な障害物除去、整地	5,000~7,000 m <sup>2</sup> / h
ト ラ ッ ク ク レ ー ン	重量物の吊り上げ、植杭土砂等の掘さく 積み込み	最大 18 t ハンマー重量 1.36 t 30~100 m <sup>3</sup> / h
小 型 ド ー ザ ー	小規模の土工作业	40馬力
軽 レ ッ カ	重量物の吊上げ、障害物の除去	最大つり上能力 4.8 t
重 レ ッ カ	重量物の吊上げ、障害物の除去	最大つり上能力 10.0 t

区 分	使 用 内 容	能 力
レ ッ カ ー 車 (油 圧 式)	重量物の吊上げ、障害物の除去	最大吊上げ能力 5.3 t
資 材 運 搬 車	不整地地域における築城資材等の局地輸送	最大積載量 約 3 t 揚 重 能 力 約 2 t
炊 事 車	野外炊事	200人分の炊事を45分以内で実施可能
1 t 水タンクトレーラー	給 水	満水量 1 t
1.5 t 救 急 車	傷病者搬送	人員 11名
導 板 橋 ト ラ ッ ク	橋梁材輸送仮設、物資輸送重量物吊り上げ	資 材 5.29 t 吊り上げ能力 4.6 t
自 走 架 柱 橋	架柱橋の架設(車両等通行可能)	架 設 長 ( 1 セ ッ ト 6 両 ) 60 m 橋 梁 幅 員 3.75 m 架 柱 高 最 大 4 m
軽 徒 橋	応急架設橋(人員のみ通行可能)	架設長(1セット36橋節) 132 m 橋 梁 幅 員 0.5 m
ゴ ム ボ ー ト (小 型)	偵察連絡、人員物資輸送	人員 2人、物資 0.4 t
ゴ ム ボ ー ト (大 型)	偵察連絡、人員物資輸送	人員 5人、物資 0.9 t
折 た た み 式 ボ ー ト	偵察連絡、人員物資輸送	人員 26人、物資 3.6 t
F R P (フワイパー)式ボート	偵察連絡、人員物資輸送	人員 26人、物資 3.8 t
動 力 ボ ー ト	偵察連絡、人員物資輸送	人員 12人、物資 1.4 t
人 命 救 助 シ ス テ ム	救出・救助用	隊員200名分
入 浴 セ ッ ト	入 浴	1 時間に100名
コ ン プ レ ッ サ ー	砕岩、せん孔、木工各作業	2 ホース平行作業可能 7 kg / cm <sup>2</sup>
浄 水 セ ッ ト	浄 水	120 ℓ / 分

## 5 災 害 救 助 法 の 適 用

( 応 1 - 5 - 1 ) 災害救助法による救助の基準

(平成22年4月1日現在)

救助の種類	対 象	費 用 の 限 度 額	期 間	備 考						
避難所の設置	災害により現に被害を受け、又は受けるおそれのある者を収容する。	(基本額) 避難所設置費 1人 1日当たり 300円以内 (加算額) 冬季 別に定める額を加算  高齢者等の要援護者等を収容する「福祉避難所」を設置した場合、当該地域における通常の実費を支出でき、上記を超える額を加算できる。	災害発生の日から7日以内	1 費用は、避難所の設置、維持及び管理のための賃金職員等雇上費、消耗機材費、建物等の使用謝金、借上費又は購入費、光熱水費並びに仮設便所等の設置費を含む。 2 避難に当たった際の輸送費は別途計上						
応急仮設住宅の供与	住家が全壊、全焼又は流失し、居住する住家がない者であって、自らの資力では住宅を得ることができない者	1 規格 1戸当たり平均29.7㎡(9坪)を基準とする。 2 限度額 1戸当たり2,387,000円以内 3 同一敷地内等に概ね50戸以上設置した場合は、集会等に利用するための施設を設置できる。(規模、費用は別に定めるところによる。)	災害発生の日から20日以内着工	1 平均1戸当たり29.7㎡、2,387,000円以内であればよい。 2 高齢者等の要援護者等を数人以上収容する「福祉仮設住宅」を設置できる。 3 供与期間 最高2年以内						
炊き出しその他による食品の給与	1 避難所に収容された者 2 全半壊(焼)、流失、床上浸水で炊事できない者	1人1日当たり 1,010円以内	災害発生の日から7日以内	食品給与のための総経費を延給食日数で除した金額が限度額以内であればよい。 (1食は1/3日)						
飲料水の供給	現に飲料水を得ることができない者(飲料水及び炊事のための水であること。)	当該地域における通常の実費	災害発生の日から7日以内	1 輸送費、人件費は別途計上						
被服、寝具その他生活必需品の給与又は貸与	全半壊(焼)、流失、床上浸水等により、生活上必要な被服、寝具、その他生活必需品を喪失、又は毀損し、直ちに日常生活を営むことが困難な者	1 夏季(4月~9月)冬季(10月~3月)の季別は災害発生の日をもって決定する。 2 下記金額の範囲内	災害発生の日から10日以内	1 備蓄物資の価格は年度当初の評価額 2 現物給付に限ること						
		区 分			1人世帯	2人世帯	3人世帯	4人世帯	5人世帯	6人以上1人増すごとに加算
		全壊夏			17,300	22,300	32,800	39,300	49,800	7,300
		全焼冬			28,600	37,000	51,600	60,400	75,900	10,400
		流失夏			5,600	7,600	11,400	13,800	17,500	2,400
半焼冬	9,100	12,000	16,900	20,000	25,400	3,300				



救助の種類	対 象	費 用 の 限 度 額	期 間	備 考
医 療	医療の途を失った者 (応急的処置)	1 救護班…使用した薬剤、 治療材料、医療器具破損等 の実費 2 病院又は診療所…国民健 康保険診療報酬の額以内 3 施術者 協定料金の額以内	災害発生の日から 14日以内	患者等の移送費は、別途計 上
助 産	災害発生の日以前又は 以後7日以内に分べんし た者であって災害のため 助産の途を失った者(出 産のみならず、死産及び 流産を含み現に助産を要 する状態にある者)	1 救護班等による場合は、 使用した衛生材料等の実費 2 助産婦による場合は、慣 行料金の100分の80以内 の額	分べんした日から 7日以内	妊婦等の移送費は、別途計 上
災害にかかった 者の救出	1 現に生命、身体が危 険な状態にある者 2 生死不明な状態にあ る者	当該地域における通常の実費	災害発生の日から 3日以内	1 期間内に生死が明らか にならない場合は、以後「死 体の捜索」として取り扱う。 2 輸送費、人件費は、別途 計上
災害にかかった 住宅の応急修理	住家が半壊し、若しく は半壊して、自らの資力 により応急修理をするこ とができない者、又は住 家が半壊して大規模な補 修を行わなければ当該住 家に居住することが困難 であると認められる者	居室、炊事場及び便所等日 常生活に必要な最小限度の部分 1 世帯当り 520,000円以内	災害発生の日から 1ヶ月以内	
学用品の給与	住家の全壊(焼)、流 失、半壊(焼)又は床上 浸水により学用品を喪失 又は毀損し、就学上支障 のある小学校児童及び中 学校生徒(盲学校、ろう 学校及び養護学校の小学 部児童及び中学部生徒も 含む。)	1 教科書及び教科書以外の 教材で教育委員会に届出又 はその承認を受けて使用し ている教材実費 2 文房具及び通学用品は、 次の金額以内 小学校児童 1人当り 4,100円 中学校生徒 1人当り 4,400円 高等学校等生徒 1人当り 4,800円	災害発生の日から (教科書) 1ヶ月以内 (文房具及び通学用 品) 15日以内	1 備蓄物資は評価額 2 入進学時の場合は個々の 実情に応じて支給する。
埋 葬	災害の際死亡した者を 対象にして実際に埋葬を 実施する者に支給	1 体当たり 大人(12歳以上) 201,000円以内 小人(12歳未満) 160,800円以内	災害発生の日から 10日以内	災害発生の日以前に死亡し た者であっても対象となる。
死 体 の 捜 索	行方不明の状態にあ り、かつ、周囲の事情に よりすでに死亡していると 推定される者	当該地域における通常の実費	災害発生の日から 10日以内	1 輸送費、人件費は、別途 計上 2 災害発生效后3日を経過し たものは一応死亡した者と 推定している。

救助の種類	対 象	費 用 の 限 度 額	期 間	備 考
死 体 の 処 理	災害の際死亡した者について、死体に関する処理（埋葬を除く。）をする。	（洗浄、消毒等） 1体当たり3,300円以内 一時保存 <ul style="list-style-type: none"> <li>既存建物借上費</li> <li>通常の実費</li> <li>既存建物以外</li> <li>1体当たり</li> <li>5,000円以内</li> </ul> 検案 救護班以外は慣行料金	災害発生の日から 10日以内	1 検案は原則として救護班 2 輸送費、人件費は、別途計上 3 死体の一時保存にドライアイスの購入費等が必要な場合は当該地域における通常の実費を加算できる。
障 害 物 の 除 去	居室、炊事場、玄関等に障害物が運びこまれているため生活に支障をきたしている場合で自力では除去することのできない者	1世帯当たり 134,200円以内	災害発生の日から 10日以内	
輸送費及び賃金 職員等雇上費	1 被災者の避難 2 医療及び助産 3 被災者の救出 4 飲料水の供給 5 死体の捜索 6 死体の処理 7 救済用物資の整理配分	当該地域における通常の実費	救助の実施が認められる期間以内	
	範 囲	費 用 の 限 度 額	期 間	備 考
実 費 弁 償	災害救助法施行令第10条第1号から第4号までに規定する者	県の常勤の職員で救助に関する業務に従事した者に相当するものの給与を考慮して知事が別に定める額。 ただし、当該業務に従事した者に相当する県の常勤職員が存在しない場合は、県が実施する工事の工事費を積算する際に用いる積算単価その他の賃金水準を考慮して知事が別に定める額	救助の実施が認められる期間以内	時間外勤務手当及び旅費は別途に定める額

※ この基準によっては救助の適切な実施が困難な場合には、都道府県知事は、厚生労働大臣に協議し、その同意を得た上で、救助の程度、方法及び期間を定めることができる。

## (応1-5-2) 過去の災害救助法の適用状況

	災害発生の日 年 月 日	災 害 の 名 称	災害の 種 類	災害救助 法適用の 市町村数	災害救助法適用の市町村名
1	昭 22.12.26	姫 路 市 の 大 火	火 災	1 市	姫路市
2	23. 2.23	城崎郡三椒村の大火	火 災	1 村	城崎郡（三椒村）
3	5.29	宍粟郡神野村の大火	火 災	1 村	宍粟郡（神野村）
4	6.14	宍粟郡西谷村の大火	火 災	1 村	宍粟郡（西谷村）
5	7.21		水 害	2 村	川辺郡（小浜村・良元村）
6	8.12	神 戸 市 の 大 火	火 災	1 市	神戸市
7	9.10	ア イ オ ン 台 風	風水害	1 村	川辺郡（長尾村）
8	24.2.20	明 石 市 の 大 火	火 災	1 市	明石市
9	9.18	不連続線による豪雨	水 害	7町63村	宍粟郡・飾磨郡・神崎郡・揖保郡
10	25.5.27	神戸市玉津の大火	火 災	1 市	神戸市
11	9. 3	ジ ョ ー ン 台 風	風水害 ・高潮	11 市 63 町 279 村	(県下全域)
12	27.7.10 ～11	梅雨前線による豪雨	水 害	1 市	尼崎市
13	28.9.25 ～26	台 風 1 3 号	水 害	1 市 3 町 1 村	伊丹市・川辺郡（川西町・多田村） ・城崎郡（城崎町）・多紀郡（篠山町）
14	30.11.9	南淡町沼島の大火	火 災	1 町	南淡町
15	31.1.25	神戸市葺合区の大火	火 災	1 区	神戸市（葺合区）
16	32.7.18	雷雨による大雨	水 害	2 村	飾磨郡（花田村・飾東村）
17	34.8.13	台 風 7 号	水 害	1 市	尼崎市
18	9.26	伊 勢 湾 台 風	風水害	1 市 15 町 1 村	豊岡市・城崎郡（城崎町・日高町） ・養父郡（八鹿町・養父町）・出石郡 （出石町）・朝来郡（山東町・朝来町 ・和田山町）・美方郡（温泉町・美方 町）・氷上郡（氷上町・春日町・市島 町・青垣町）・多紀郡（篠山町・城東 村）
19	35.8.29	台 風 1 6 号	風水害	2 市 1 区	神戸市（兵庫区）・西宮市・川西市

	災害発生の日 年 月 日	災 害 の 名 称	災害の 種 類	災害救助 法適用の 市町村数	災害救助法適用の市町村名
20	昭 36.6.24 ~28	梅雨前線による 集 中 豪 雨	水 害	8市2町	神戸市・尼崎市・西宮市・芦屋市・ 三田市・明石市・加古川市・小野市 ・津名郡（津名町）・三原郡（西淡町）
21	9.16	第2室戸台風	風水害 ・高潮	3市2区 11町	神戸市（東灘区・兵庫区）・西宮市・ 洲本市・津名郡（淡路町・北淡町・ 東浦町・津名町・一宮町・五色町）・ 三原郡（西淡町・南淡町）・飾磨郡（家 島町）・豊岡市・城崎郡（城崎町）・ 美方郡（村岡町）
22	38.1~2	38年1月豪雪	雪 害	1市7町	豊岡市・城崎郡（城崎町・香住町・ 竹野町）・美方郡（温泉町・浜坂町・ 村岡町・美方町）
23	38.5~6	停滞前線による 集 中 豪 雨	水 害	2市6町	姫路市・西脇市・多可郡（中町・加 美町・八千代町・北条町）・神崎郡（ 香寺町・市川町）
24	7.10 ~11	梅雨前線による 集 中 豪 雨	水 害	3町	佐用郡（佐用町・南光町）・宍粟郡（千 種町）
25	39.9.25	台 風 2 0 号	風水害 ・高潮	3市1町	神戸市・西宮市・洲本市・津名郡（東 浦町）
26	40.9.10 ~17	台風23号・24号 および秋雨前線 による豪雨	風水害 ・高潮	12市41町	神戸市・三田市・明石市・加古川市 ・高砂市・三木市・小野市・西脇市 ・美囊郡（吉川町）・加東郡（社町・ 東条町・滝野町）・多可郡（中町・加 美町・八千代町・黒田庄町）・加西郡 （加西町・北条町・泉町）・加古郡（稲 美町・播磨町）・印南郡（志方町）・ 姫路市・相生市・飾磨郡（夢前町・ 家島町）・神崎郡（市川町・福崎町・ 香寺町）・豊岡市・城崎郡（城崎町） ・養父郡（養父町）・朝来郡（和田山 町・山東町・朝来町）・氷上郡（氷上 町・青垣町・春日町・山南町・市島 町）・多紀郡（多紀町・丹南町）・洲 本市・津名郡（淡路町・北淡町・東 浦町・津名町・一宮町・五色町）・三 原郡（緑町・三原町・西淡町・南淡 町）
27	41.7.1 ~2	梅雨前線による 集 中 豪 雨	水 害	1市	尼崎市
28	42.7.9	昭和42年7月豪雨	水 害	8市	神戸市・尼崎市・西宮市・芦屋市・ 伊丹市・宝塚市・川西市・洲本市

	災害発生の 年 月 日	災 害 の 名 称	災害の 種 類	災害救助 法適用の 市町村数	災害救助法適用の市町村名
29	昭 46.7.17 ~18	雷雨による大雨	水 害	1市1町	相生市・揖保郡（御津町）
30	47.9.16 ~17	台 風 2 0 号	風水害	1町	城崎郡（城崎町）
31	49.7.6 ~7	台 風 8 号 と 梅雨前線による大雨	水 害	1市4町	赤穂市・赤穂郡（上郡町）・揖保郡（新宮町）・飾磨郡（家島町）・津名郡（津名町）
32	9.8 ~9	台 風 1 8 号 と 前線による大雨	水 害	1市	洲本市
33	51.3.8	神戸市葺合区の大火	火 災	1区	神戸市（葺合区）
34	9.8 ~13	台 風 1 7 号 と 前線による豪雨	水 害	6市15町	姫路市・相生市・龍野市・赤穂市・高砂市・飾磨郡（夢前町・家島町）・神崎郡（香寺町）・揖保郡（新宮町・揖保川町・御津町・太子町）・赤穂郡（上郡町）・佐用郡（佐用町・上月町）・宍粟郡（山崎町・一宮町）・加東郡（社町）・豊岡市・城崎郡（城崎町・日高町）
35	54.9.30 ~10.1	台 風 1 6 号	水 害	1市2町	洲本市・津名郡（五色町）・三原郡（西淡町）
36	56.4.27	神戸市中央区の火災	火 災	1区	神戸市（中央区）
37	58.9.28 ~29	台 風 1 0 号 と 前線による大雨	風水害	1市3町	西脇市・氷上町（山南町・春日町）・多可郡（黒田庄町）
38	平 2.9.17 ~20	秋雨前線と台風 19号による大雨	水 害	3市3町	姫路市・豊岡市・高砂市・城崎郡（城崎町・香住町）・美方郡（浜坂町）
39	6.9.6 ~7	9 . 6 からの 集 中 豪 雨	水 害	1市	伊丹市
40	7.1.17	阪神・淡路大震災	地 震	10市10町	神戸市・尼崎市・明石市・西宮市・洲本市・芦屋市・伊丹市・宝塚市・三木市・川西市・津名郡（津名町・淡路町・北淡町・一宮町・五色町・東浦町）・三原郡（緑町・西淡町・三原町・南淡町）
41	10.9.22	台 風 7 号	水 害	1区	神戸市（兵庫区）

	災害発生 の 年 月 日	災 害 の 名 称	災害の 種 類	災害救助 法適用の 市町村数	災害救助法適用の市町村名
42	平 16.9.29	台 風 2 1 号	水 害	2 町	上郡町、上月町
43	16.10.20	台 風 2 3 号	水 害	5 市13町	西脇市、小野市、黒田庄町、豊岡市、養父市、城崎町、日高町、出石町、但東町、和田山町、氷上町、洲本市、津名町、津名郡一宮町、五色町、西淡町、三原町、南淡町
44	21.8.9	台 風 第 9 号	水害	2 市 1 町	宍粟市、朝来市、佐用町

## (応1-5-3) 災害救助法適用基準世帯数

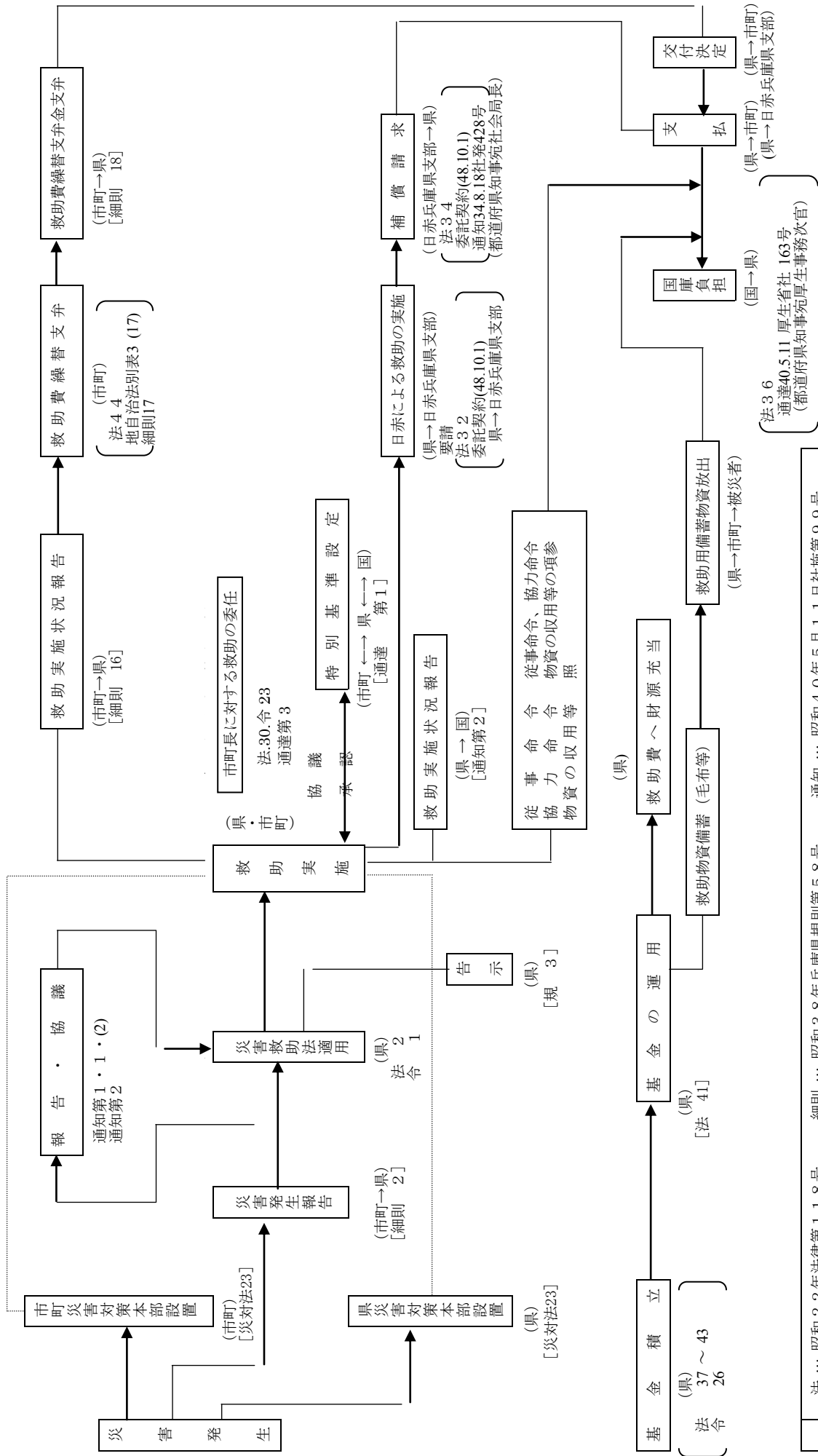
市町名	人口	基準		市町名	人口	基準	
		1号	2号			1号	2号
神戸市	1,525,389	150	75	小野市	49,761	60	30
東灘区	206,041	100	50	加西市	49,389	60	30
灘区	128,048	100	50	加東市	39,969	60	30
中央区	116,602	100	50	多可町	24,296	50	25
兵庫区	106,987	100	50	姫路市	536,234	150	75
北区	225,940	100	50	神河町	13,077	40	20
長田区	103,771	100	50	市川町	14,150	40	20
須磨区	171,629	100	50	福崎町	20,669	50	25
垂水区	222,725	100	50	相生市	32,476	60	30
西区	243,646	100	50	たつの市	81,560	80	40
尼崎市	462,484	150	75	赤穂市	51,797	80	40
西宮市	465,338	150	75	宍粟市	43,304	60	30
芦屋市	90,580	80	40	太子町	32,555	60	30
伊丹市	192,248	100	50	上郡町	17,602	50	25
宝塚市	219,853	100	50	佐用町	21,013	50	25
川西市	157,656	100	50	豊岡市	89,205	50	40
三田市	113,576	100	50	養父市	28,306	80	25
猪名川町	30,026	60	30	朝来市	34,785	60	30
明石市	291,033	100	50	香美町	21,438	50	25
加古川市	267,103	100	50	新温泉町	17,466	50	25
高砂市	94,808	80	40	篠山市	45,247	60	30
稲美町	31,944	60	30	丹波市	70,813	80	40
播磨町	33,547	60	30	洲本市	50,026	80	40
西脇市	43,945	60	30	南あわじ市	52,281	80	40
三木市	84,356	80	40	淡路市	49,076	60	30
				計	5,590,381		

(注1) 人口は、平成17年国勢調査による。但し、それ以降に合併した新市(三木市、多可町、神河町、洲本市、加東市、姫路市)については、合併時に示された人口とする。

(注2) 住家が滅失した世帯の数の算定にあたっては、住家が全壊し、又は全焼した世帯は1世帯をもって、住家が半壊し、又は半焼する等著しく損傷した世帯は2世帯をもって、住家が床上、土砂のたい積等により一時的に居住することができない状態となった世帯は3世帯をもってそれぞれ住家の滅失した1の世帯とみなす。

(注3) 2号基準が適用されるのは、兵庫県内の住家滅失世帯数が2,500世帯以上の場合である。

(応1-5-4) 災害救助事務フローチャート



凡 例

法 … 昭和22年法律第118号  
22.10.18公布  
2.10.20施行

細則 … 昭和38年兵庫県規則第58号  
(昭和38.4.1公布施行)

通知 … 昭和40年5月11日社施第99号  
(各都道府県知事宛社会局長通知)  
災害救助法による救助の実施について

通達 … 昭和40年5月11日厚生省社第162号 (各都道府県知事宛厚生事務次官通知)  
災害救助法による救助の程度、方法及び期間並びに美費弁償について



## 第2 円滑な災害応急活動の展開

# 1 消 火 活 動 等 の 実 施

## (応 2 - 1 - 1) 兵庫県広域消防相互応援協定

### (目的)

**第 1 条** この協定は、消防組織法（昭和 22 年法律第 226 号）第 39 条の規定に基づき、兵庫県下の市町、消防の一部事務組合及び消防を含む一部事務組合（以下「市町等」という。）相互の消防広域応援体制を確立して、大規模又は特殊な災害（以下「大規模災害等」という。）に対処することを目的とする。

### (地域区分)

**第 2 条** 兵庫県下を次の地域に区分するものとする。

(1) 阪神地域

尼崎市、西宮市、芦屋市、伊丹市、宝塚市、川西市、三田市、篠山市、丹波市及び猪名川町

(2) 神戸地域

神戸市

(3) 東播地域

明石市、淡路広域消防事務組合、加古川市、西脇多可行政事務組合、三木市、高砂市、小野市、加西市及び加東市

(4) 西播地域

姫路市、相生市、たつの市、赤穂市、宍粟市、及び佐用町

(5) 但馬地域

豊岡市、朝来市、養父市及び美方郡広域消防事務組合

### (災害種別及び規模)

**第 3 条** この協定において、大規模災害等とは次の各号に掲げるもののうち、応援活動を必要とするものをいう。

- (1) 大規模林野火災、高層建築物火災、危険物火災その他特殊火災
- (2) 地震、風水害その他大規模な自然災害
- (3) 航空機事故及び列車事故等で、大規模又は特殊な救急・救助事故
- (4) 毒性物質、生物剤、放射性物質に係る事故による災害

## **(応援の種別)**

**第4条** 応援の種別は、次のとおりとする。

(1) 地域内応援

第2条に規定する地域内の市町等に対する応援

(2) 県内応援

前号に規定する地域以外の市町等に対する応援

## **(応援要請の手続)**

**第5条** 応援要請は、被災した場所を管轄する市町等（以下「被災地」という。）の消防長が行うものとする。ただし、災害の規模等により被災地の消防長の要請を待たずに応援出動した場合には、要請があったものとみなす。

2 要請は、被災地の消防長が、あらかじめ定められた地域の代表消防本部を通じて、応援を求めようとする市町等の消防長に対し、電話、ファクシミリ又は兵庫県衛星通信ネットワークにより行うものとする。

3 応援の要請に際しては、次の各号に定める事項を連絡するものとする。

(1) 災害の発生場所及び概要

(2) 必要とする車両、人員及び資機材

(3) 集結場所及び活動内容

(4) その他必要事項

4 応援要請を行った市町等は、その旨を兵庫県消防主管課に対して通報するものとする。

## **(応援隊の手続)**

**第6条** 前条の規定により応援要請を受けた市町等の消防長は、応援を行うことが可能と判断した場合は、被災地の消防長に対してその旨を連絡するものとする。

## **(応援の中断)**

**第7条** 応援を行った市町等（以下「応援市町等」という。）に応援隊を帰還させるべき特別の事態が生じた場合においては、応援市町等は、応援を受けた市町等（以下「受援市町等」という。）と協議のうえ応援を中断することができるものとする。

### **(応援隊の指揮)**

**第 8 条** 応援隊は、消防組織法第 47 条の規定に基づき、受援市町等の長の指揮の下に行動するものとする。

### **(応援経費)**

**第 9 条** この協定に基づく応援に要する経費の負担は、次の各号に定めるところによるものとする。

(1) 応援市町等において負担する経費

ア 公務災害補償に要する経費

イ 旅費及び出動手当

ウ 受援市町等との間の移動中に第三者に与えた損害の賠償に要する経費等

エ 被服の損料等

オ 上記以外の人件費その他の経費

(2) 受援市町等において負担する経費

ア 応援活動中に調達した車両及び機械器具の燃料費

イ 宿泊費及び食料費

ウ 当該応援のために特別に必要なになった車両及び機械器具の修理費

エ 賞じゅつ金、賞慰金

オ 応援活動中に第三者に与えた損害の賠償に要する経費等（応援市町等に対して当該損害を対象として保険金等が支払われる場合には、当該保険金等の額を控除した額）

ただし、応援市町等の故意又は重大な過失に基づく損害賠償に要する経費は応援市町等の負担とする。

カ 化学消火薬剤等の資機材費

2 本条において、受援市町等において負担する経費については、応援市町等は特段の事情がない限り、部隊の帰庁後 3 ヶ月以内に別記様式により請求するものとする。

### **(消防航空応援)**

**第 10 条** 消防航空機の応援を要請する場合は、消防組織法第 43 条に基づき、

別に定める要綱によるものとする。

**(協議)**

**第11条** この協定に定めのない事項又は疑義を生じた事項については、そのつど市町等が協議のうえ決定するものとする。

**(委任)**

**第12条** この協定の実施に関し、必要な事項については市町等の消防長等が協議して定めるものとする。

**(実施期日)**

**第13条** この協定は、平成19年6月20日から実施する。

附 則

- 1 兵庫県広域消防相互応援協定（平成18年9月1日）は、廃止する。
- 2 本協定の成立を証するため、協定書30通を作成し、市町等において記名押印のうえ、各1通を保有するものとする。

(以下省略)

## (応 2 - 1 - 2) 兵庫県大規模特殊災害時における広域消防航空応援実施要綱

### (目 的)

第 1 条 この広域消防航空応援実施要綱(以下「要綱」という。)は、兵庫県広域消防相互応援協定(昭和 63 年 8 月 1 日締結。以下「協定」という。)第 11 条の規定に基づく必要な事項について定めることを目的とする。

### (対象となる大規模特殊災害)

第 2 条 航空応援の対象とする大規模特殊災害は、次に定めるもので、かつ、ヘリコプターを使用することが消防機関の活動にとって極めて有効であると考えられるものとする。

- (1) 大規模な地震、風水害等の自然災害
- (2) 山林、離島等、陸上あるいは海上からの接近が著しく困難な地域での大火災、大水害、大事故等
- (3) 航空機事故、列車事故等集団救急事故
- (4) その他上記に準ずる災害

### (航空応援の種別)

第 3 条 航空応援の種別は、次のとおりとする。

- (1) 火災出動 消火活動のため出動
- (2) 救助出動 人命救助のための特別な活動を要する場合の出動(これに付随する救急搬送活動を含む。)
- (3) その他出動 その他上記に準ずる出動

### (航空応援の要請手続き)

第 3 条 要請側市町長(消防事務組合の管理者を含む。以下同じ。)は、県知事の次の事項を明らかにして航空応援の要請を行うものとする。

- (1) 要請者・要請日時
- (2) 災害の発生日時・場所・概要
- (3) 必要な応援の概要

2 県知事は、前項の要請があり、かつ、航空応援の必要があると認める時は、応援側市の消防長を通じて当該応援側市長に要請を行うものとする。

3 応援側市から航空応援の決定の連絡があったときは、要請側市町(消防事務組合を含む。以下同じ。)の消防長(消防本部を置かない市町は、市町長。以下同じ。)は、できるだけ速やかに、応援実施に伴う必要事項を応援側市の消防長へ通報しなければならない。

### **(航空応援の決定通知)**

第5条 応援側市の消防長は、前条の航空応援の要請に基づいて航空応援を行うことが可能と判断した場合は、当該応援市長に報告の上、その指示に従って県知事に通知するものとする。この場合において、同時に要請側市町の消防長へも航空応援を決定した旨を連絡するものとする。

2 県知事は、応援側市が応援を決定した時、要請側市町長へ通知するものとする。

### **(航空応援の始期、終期及び中断)**

第6条 航空応援の始期、終期及び中断は、「大規模特殊災害時における広域航空消防応援実施要綱」(昭和61年5月消防救第61号、以下「国要綱」という。)8及び9を準用する。

### **(航空応援のため出動したへりの指揮等)**

第7条 航空応援のため出動したへりの指揮等は、国要綱10を準用する。

### **(要請側市町の事前計画等)**

第8条 要請側市町の事前計画等は、国要綱11を準用する。

### **(航空応援に要する経費の負担区分等)**

第9条 航空応援に要する経費の負担区分は、次のとおりとする。

(1) 航空応援に要する経費は、「財団法人 兵庫県市町村振興協会広域消防航空応援交付金交付規程」(昭和63年6月規程第11号)によるものとする。

(2) 航空応援中に発生した事故の処理に要する経費は、要請側市町の負担とする。ただし、応援側の重大な過失により発生した損害は、応援側の負担とする。

(3) 前号に定める要請側市町の負担額は、応援側市の加入する航空保険により支払われる金額を控除した金額とする。

### **(実施細目)**

第10条 この要請の実施に関する手続き等の細部事項については、別に定める。

## **附 則**

この要綱は、昭和63年8月1日から施行する。



## 2 救助・救急、医療対策の実施

## (応 2 - 2 - 1) 災害時における応急対策業務に関する協定書

兵庫県（以下「甲」という。）と、社団法人兵庫県建設業協会（以下「乙」という。）は、地震、風水害その他の災害が発生した場合において、災害応急対策業務の応援に関し、次のとおり締結する。

### (要 請)

第 1 条 甲は、災害応急対策業務（以下「業務」という。）のため、乙の所属会員が所有する建設資機材及び労力（以下「建設資機材等」という。）の応援が必要と認めるときは、乙に対して、様式 1 による要請書により、次に掲げる事項を明らかにし要請するものとする。ただし、文書をもって要請するいとまがないときは、口頭で要請し、その後、速やかに文書を交付するものとする。

- (1) 災害の状況及び業務内容
- (2) 応援を必要とする建設資機材等の車種、台数及び人員
- (3) 応援を必要とする日時、場所及び期間
- (4) 現場責任者
- (5) その他必要な事項

### (業務の内容)

第 2 条 この協定により、甲が乙に要請する業務は、次の業務とする。

- (1) 災害における建築物、その他工作物等の崩壊、倒壊及び損壊等に伴う緊急人命救助のための障害物の除去作業
- (2) 災害時における建築物、その他工作物等の崩壊、倒壊及び損壊等に伴う道路交通確保のための障害物の除去作業
- (3) その他甲が必要と認める緊急応急作業

### (協 力)

第 3 条 乙は、甲から第 1 条の規程により建設資機材等の応援要請があったときは、特別の理由がない限り、建設資機材等を甲に提供することにより応援を行うものとする。

### (報 告)

第 4 条 乙は、前条の規定に基づき応援を行った場合は、様式 2 による報告書により、速やかに文書を提出するものとする。ただし、文書をもって報告するいとまがないときは、口頭で報告し、その後、速やかに文書を提出するものとする。

- (1) 応援に従事した建設資機材等の事業名、車種、台数、人員
- (2) 業務内容及び場所
- (3) 応援に従事した期間
- (4) その他必要な事項

### (経費の負担)

第 5 条 乙の使用した建設資機材等に要する費用は、甲が負担する。ただし、災害対策基本法第 68 条第 1 項又は第 74 条第 1 項の規定により他の地方公共団体の長等の応援の要求に応じて、応援を行った場合の費用の負担は、同法第 92

条に定めるところによる。

2 料金等の算出方法については、災害発生時における当該地域における通常の実費用を基準として、甲、乙協議して定めるものとする。

(損害の負担)

第6条 第2条の規定による業務により生じた損害の負担は、甲、乙協議して定めるものとする。

(補償)

第7条 この協定に基づいて業務に従事した者が、本業務において負傷し、若しくは疾病にかかり、又は死亡した場合の災害補償については、業務従事者の使用者の責任において行うものとする。

(災害発生時の情報提供)

第8条 乙及び乙の会員は、諸活動中に覚知した災害等による被害情報を、積極的に甲に提供するものとする。

(連絡責任者)

第9条 この協定に関する連絡責任者は、甲においては兵庫県土木部総務課建設振興室長、乙においては、社団法人兵庫県建設業協会専務理事とする。

(適用)

第10条 この協定は、平成9年1月13日から適用する。

(協議)

第11条 この協定に定めのない事項については、その都度、甲、乙協議して定めるものとする。

この協定を証するため、本書2通を作成し、甲、乙、記名押印の上、各自その1通を保有する。

平成9年1月13日

甲 兵庫県  
兵庫県知事 井戸敏三

乙 神戸市西区美賀多台1丁目1番2号  
社団法人 兵庫県建設業協会  
会長 谷 弘之助

様式1

## 建設資機材等応援要請書

1 災害の状況及び業務内容（緊急人命救助、緊急輸送路等の確保、その他）

2 応援を必要とする建設資機材等の車種、台数及び人員

車種	台数	人員

3 応援を必要とする日時、場所及び期間

(1) 派遣希望日時

(2) 派遣先

(3) 派遣期間

4 現場責任者

5 その他必要な事項

平成 年 月 日

社団法人 兵庫県建設業協会 会長 様

兵庫県知事 井戸 敏三

( 県担当者 所 属 担当者氏名 電話番号 )

様式2

## 建設資機材等報告書

- 1 応援に従事した建設資機材等の事業者名、車種、台数、人員  
○ 事業者名

車種	台数	人員

- 2 業務内容及び場所

- 3 応援に従事した期間

- 4 その他必要な事項

平成 年 月 日

兵庫県知事 様

社団法人 兵庫県建設業協会  
会 長 谷 弘之助

(協会担当者 氏 名 電 話 番 号)

## (応 2-2-2) 災害時における災害救助犬の出動に関する協定書

兵庫県（以下「甲」という。）と日本レスキュー協会（以下「乙」という。）は、兵庫県内において地震、風水害その他の災害が発生した場合に、被災者の創作活動（以下「搜索活動」という。）を円滑に嫉視するため、災害救助犬の出動に関し、次のとおり協定を締結する。

### (出動要請)

第 1 条 甲は、災害が発生した市町長から求めがある場合など、搜索活動のため必要があると認めるときは、乙に対して、様式 1 の要請書により、次の各号に掲げる事項を明らかにして、災害救助犬の出動を要請するものとする。ただし、文書をもって、要請するいとまがないときは、口頭で要請し、その後、速やかに文書を提出するものとする。

- (1) 災害の状況及び出動を要請する理由
- (2) 出動を要請する期間
- (3) 出動を希望する区域
- (4) 現場指揮者の所属、職・氏名及び連絡先
- (5) その他搜索活動に必要な事項

### (出動)

第 2 条 乙は、前条の出動要請を受けたときは、特別の理由がない限り、速やかに災害救助犬を出動させるものとする。

- 2 乙は、出動態勢が整ったときは、速やかに出動部隊の構成及び現場到着予定時刻等、必要な事項を甲に連絡するものとする。この場合において、災害救助犬の出動頭数は、災害の種別及び規模等を考慮し、甲乙協議のうえ決定するものとする。

### (搜索活動の実施等)

第 1 条 乙に属する会員（以下「会員」という。）は、出動した災害現場においては、甲の指定する現場指揮者（以下「現場指揮者」という。）の指示に従い搜索活動を実施するものとする。

なお、この協定に基づく業務の終了は、現場指揮者が創作活動の終了を告げたとき、又は乙の都合により搜索活動の続行が不可能になったときとする。

- 2 乙は、前項の搜索活動をしゅうりょうしたときは、甲に対して、様式 2 の報告書により、次の各号に掲げる事項を報告するものとする。ただし、文書をもって報告するいとまがないときは、口頭で報告し、その後、速やかに文書を提出するものとする。

- (1) 搜索活動に従事した人員、災害救助犬の頭数及び出動車両等
- (2) 活動内容及び活動時間

(3) その他必要な事項

(費用の負担)

第4条 第2条第1項の規定に基づく出動に要する経費は、乙の負担とする。

(損害補償)

第5条 この協定に基づく出動又は搜索活動に伴って会員並びに災害救助犬に生じた損害の補償（第三者に対する損害を含む。）は、乙の責任において行うものとする。

(訓練の参加)

第6条 乙は、この協定による搜索活動が円滑に行われるよう、甲が行う訓練への参加に努めるものとする。

(協 議)

第7条 この協定に定めがない事項または協定内容に疑義が生じたときは、その都度、甲乙協議のうえ定めるものとする。

(適 用)

第8条 この協定は、平成11年11月10日から適用する。

この協定の締結を証するため、本書2通を作成し、甲、乙記名押印の上、各自その1通を保有する。

平成11年11月10日

甲 兵庫県知事職務代理者

兵庫県副知事 芦 田 弘 逸

乙 大阪府豊中市本町4-1-24アクティブビル内  
日本レスキュー協会  
会長 打 間 奈 津 子

様式 1

第 号  
平成 年 月 日

日本レスキュー協会  
会長 打間 奈津子 様

兵庫県知事 貝 原 俊 民

### 災害救助犬の出動に関する要請書

災害時における災害救助犬の出動に関する協定書第 1 条に基づき、下記により災害救助犬の出動を要請します。

#### 記

- 1 災害の状況及び出動を要請する理由
- 2 出動を要請する期間
- 3 出動を希望する区域
- 4 現場指揮者の所属、職・氏名及び連絡先
  - (1) 所属及び氏名
  - (2) 連絡先
- 5 その他捜索活動に必要な事項
  
- 6 兵庫県の連絡窓口
  - (1) 所属
  - (2) 担当者 (職・氏名)
  - (3) 連絡先



様式2

平成 年 月 日

兵庫県知事 貝原俊民様

日本レスキュー協会  
会長 打間 奈津子

### 災害救助犬の出動に関する報告書

災害時における災害救助犬の出動に関する協定書第3条第2項に基づき、災害救助犬の活動状況をかきにより報告します。

#### 記

#### 1 活動状況等

活動年月日	活動場所	出動部隊	活動内容
		救助犬 頭 人員 人 車両 台	
		救助犬 頭 人員 人 車両 台	
		救助犬 頭 人員 人 車両 台	

#### 2 その他必要な事項

## (応2-2-3) 消防本部における救急自動車・救急隊員一覧表

(平成22年4月1日現在)

消防本部名	緊急自動車保有台数	救急隊員数	
		専任	兼任
神戸市消防局	36台	301人	0人
姫路市消防局	18	124	167
尼崎市消防局	9	42	42
明石市消防本部	7	33	27
西宮市消防局	12	76	204
芦屋市消防本部	4	8	54
伊丹市消防局	5	39	0
相生市消防本部	3	0	27
豊岡市消防本部	8	32	59
加古川市消防本部	12	86	0
赤穂市消防本部	7	20	68
宝塚市消防本部	7	49	0
三木市消防本部	4	0	66
高砂市消防本部	3	10	20
川西市消防本部	5	24	43
小野市消防本部	3	0	48
三田市消防本部	5	12	63
加西市消防本部	4	6	45
篠山市消防本部	5	2	53
養父市消防本部	3	0	37
丹波市消防本部	6	0	61
朝来市消防本部	3	12	21
宍粟市消防本部	6	0	56
加東市消防本部	3	0	57
たつの市消防本部	7	21	87
猪名川町消防本部	3	12	19
佐用町消防本部	3	0	39
淡路広域消防(事)消防本部	9	0	134
にしたか消防本部	6	0	63
美方広域消防(事)消防本部	4	0	60
計	210	909	1,620

## (応2-2-4) 告示救急医療機関一覧

病 院 名	所 在 地	電 話 番 号
財 団 法 人 院 甲 南 病 院	神戸市東灘区鳴子ヶ原1丁目5番16号	078-851-2161
財 団 法 人 甲 南 病 院 六 甲 ア イ ラ ン ド 病 院	神戸市東灘区向洋町中2丁目11番地	078-858-1111
医 療 法 人 愛 和 会 院 金 沢 病 院	神戸市灘区神ノ木通4丁目2番15号	078-871-9001
神 戸 海 星 病 院	神戸市灘区篠原北町3丁目11番15号	078-871-5201
国 家 公 務 員 共 済 組 合 連 合 会 院 六 甲 病 院	神戸市灘区土山町5番1号	078-851-8558
吉 田 ア ー デ ン ト 病 院	神戸市灘区原田通1丁目3番17号	078-861-0001
医 療 法 人 康 雄 会 院 西 病 院	神戸市灘区備後町3丁目2番18号	078-821-4151
神 戸 マ リ ナ ー ズ 厚 生 会 病 院	神戸市中央区中山手通7丁目3番18号	078-351-2225
独 立 行 政 法 人 機 構 勞 働 者 健 康 福 祉 機 構 神 戸 勞 災 病 院	神戸市中央区籠池通4丁目1番23号	078-231-5901
原 泌 尿 器 科 病 院	神戸市中央区北長狭通5丁目7番17号	078-371-1203
神 戸 大 学 医 学 部 院 附 属 病 院	神戸市中央区楠町7丁目5番2号	078-382-5111
上 田 病 院	神戸市中央区国香通1丁目1番4号	078-241-3305
三 聖 病 院	神戸市中央区琴ノ緒町4丁目2番5号	078-261-2211
神 戸 市 立 医 療 セ ン タ ー 一 院 中 央 市 民 病 院	神戸市中央区港島中町4丁目6番地	078-302-4321
兵 災 害 医 療 セ ン タ ー 一 院 庫 セ ン タ ー 一 院	神戸市中央区脇浜海岸通1丁目3番1号	078-241-3131
神 戸 赤 十 字 病 院	神戸市中央区脇浜海岸通1丁目3番1号	078-231-6006
神 鋼 病 院	神戸市中央区脇浜町1丁目4番47号	078-261-6711
医 療 法 人 榮 昌 会 院 吉 田 病 院	神戸市兵庫区大開通9丁目2番6号	078-576-2773
彦 坂 病 院	神戸市兵庫区西多聞通1丁目1番21号	078-577-6661
川 崎 病 院	神戸市兵庫区東山町3丁目3番1号	078-511-3131
神 戸 百 年 記 念 病 院	神戸市兵庫区御崎町1丁目9番1号	078-681-6111
佑 康 病 院	神戸市兵庫区水木通10丁目1番12号	078-578-0321
神 戸 ア ド ベ ン チ ス ト 病 院	神戸市北区有野台8丁目4番地の1	078-981-0161
甲 北 病 院	神戸市北区有野中町1丁目18番36号	078-981-5456
脳 神 經 外 科 院 恒 生 病 院	神戸市北区有野町二郎383番地	078-982-0778
春 日 病 院	神戸市北区大脇台3番地の1	078-592-7500
医 療 法 人 社 団 頭 修 会 院 頭 修 会 社 団 頭 修 病 院	神戸市北区鈴蘭台西町2丁目21番5号	078-591-6776
社 会 保 険 院 神 戸 中 央 病 院	神戸市北区惣山町2丁目1番地の1	078-594-2211

病 院 名	所 在 地	電 話 番 号
済 生 会 兵 庫 県 病 院	神戸市北区藤原台中町5丁目1番1号	078-987-2222
松 田 病 院	神戸市北区松が枝町3丁目1番地の74	078-583-7888
真 星 病 院	神戸市北区山田町上谷上12番地の3	078-582-0111
北 都 病 院	神戸市北区山田町下谷上字門口10番地の3	078-583-1771
神戸市立医療センター西市民病院	神戸市長田区一番町2丁目4番地	078-576-5251
公 文 病 院	神戸市長田区梅ヶ香町1丁目12番7号	078-652-3201
医 療 法 人 社 団 十 善 会 院 野 瀬 病 院	神戸市長田区久保町3丁目9番7号	078-641-2424
神 戸 朝 日 病 院	神戸市長田区房王寺町3丁目5番25号	078-612-5151
新 須 磨 病 院	神戸市須磨区磯馴町4丁目1番6号	078-735-0001
医 療 法 人 三 友 会 院 若 宮 病 院	神戸市須磨区衣掛町3丁目1番30号	078-732-1668
医 療 法 人 一 高 会 院 野 村 海 浜 病 院	神戸市須磨区須磨浦通2丁目1番41号	078-731-6471
兵 庫 県 立 院 こ ども 病 院	神戸市須磨区高倉台1丁目1番1号	078-732-6961
独 立 行 政 法 人 構 一 国 立 病 院 セ ン タ ー 神 戸 医 療 セ ン タ ー	神戸市須磨区西落合3丁目1番1号	078-791-0111
医 療 法 人 社 団 董 会 院 北 須 磨 病 院	神戸市須磨区東白川台1丁目1番1	078-743-6666
尾 原 病 院	神戸市須磨区妙法寺荒打308番地の1	078-743-1135
高 橋 病 院	神戸市須磨区大池町5丁目18番1号	078-733-1136
水 守 外 科	神戸市須磨区神の谷7-1-1	078-791-1130
三 輪 外 科	神戸市須磨区東落合2-13-21	078-794-3751
医 療 法 人 沖 縄 徳 洲 会 院 神 戸 徳 洲 会 病 院	神戸市垂水区上高丸1丁目3番10号	078-707-1110
医 療 法 人 薫 風 会 院 佐 野 病 院	神戸市垂水区清水が丘2丁目5番1号	078-785-1000
舞 子 台 病 院	神戸市垂水区舞子台7丁目2番1号	078-782-0055
神 戸 掖 濟 会 病 院	神戸市垂水区学が丘1丁目21番1号	078-781-7811
医 療 法 人 社 団 董 会 院 名 谷 病 院	神戸市垂水区名谷町字梨原2350番地の2	078-793-7788
ま つ ぎ き ク リ ニ ッ ク	神戸市垂水区塩屋北町2-24-8	078-751-2100
足 立 病 院	神戸市西区伊川谷町有瀬696番地の2	078-974-1122
佐 野 伊 川 谷 病 院	神戸市西区池上2丁目20番地の1	078-974-3511
み ど り 病 院	神戸市西区枝吉1丁目16番地	078-928-1700
医 療 法 人 誠 仁 会 院 協 和 病 院	神戸市西区押部谷町栄191番地の1	078-994-1202

病 院 名	所 在 地	電 話 番 号
久 野 病 院	神戸市西区神出町広谷623番地の16	078-965-1199
広 野 高 原 病 院	神戸市西区北山台3丁目1番1号	078-994-1155
西 神 戸 医 療 セ ン タ ー	神戸市西区桃台5丁目7番地の1	078-997-2200
借 生 病 院	神戸市西区持子3丁目2番地の2	078-927-3211
國 富 胃 腸 病 院	姫路市青山3丁目33番1号	079-266-2355
医 療 法 人 三 栄 会 院 ソ カ ザ キ 病 院	姫路市網干区和久68番地の1	079-272-8555
井 野 病 院	姫路市大塩町汐咲1丁目27番地	079-254-5553
兵 庫 庫 器 病 院 立 一 姫 路 循 環 セ ン タ ー	姫路市西庄甲520番地	079-293-3131
医 療 法 人 松 藤 会 院 入 江 病 院	姫路市飾磨区英賀春日町2丁目25番地	079-239-3121
神 野 病 院	姫路市飾磨区玉地1丁目1番地	079-235-5501
医 療 法 人 公 仁 会 院 姫 路 中 央 病 院	姫路市飾磨区三宅2丁目36番地	079-235-7331
医 療 法 人 社 団 会 院 み 酒 井 病 院	姫路市飾西412番地の1	079-266-8833
姫 路 赤 十 字 病 院	姫路市下手野1丁目12番1号	079-294-2251
医 療 法 人 社 団 普 門 会 院 姫 路 田 中 病 院	姫路市書写717番地	079-267-2020
医 療 法 人 ひ ま わ り 会 院 八 家 病 院	姫路市西今宿2丁目9番50号	079-298-1731
総 合 病 院 姫 路 聖 マ リ ア 病 院	姫路市仁豊野650番地	079-264-2001
長 久 病 院	姫路市広畑区長町2丁目1番地	079-237-5252
新 日 鐵 広 畑 病 院	姫路市広畑区夢前町3丁目1番地	079-236-1038
医 療 法 人 仁 寿 会 院 石 川 病 院	姫路市別所町別所二丁目150番地	079-252-5235
医 療 法 人 光 寿 会 院 城 陽 江 尻 病 院	姫路市北条1丁目279番地	079-225-1231
独 立 行 政 法 人 構 一 国 立 病 院 機 構 姫 路 医 療 セ ン タ ー	姫路市本町68番地	079-225-3211
医 療 法 人 社 団 網 島 会 院 厚 生 病 院	姫路市御立西4丁目1番25号	079-292-1109
医 療 法 人 松 浦 会 院 姫 路 第 一 病 院	姫路市御国野町国分寺143番地	079-252-0581
山 田 脳 神 經 外 科 医 院	姫路市東辻井4-10-16	079-293-7216
独 立 行 政 法 人 構 一 労 働 者 健 康 福 祉 機 構 関 西 労 災 病 院	尼崎市稲葉荘3丁目1番69号	06-6416-1221
医 療 法 人 朗 源 会 院 大 限 病 院	尼崎市杭瀬本町2丁目17番13号	06-6481-1667
医 療 法 人 中 央 会 院 尼 崎 中 央 病 院	尼崎市潮江1丁目12番1号	06-6499-3045
近 藤 病 院	尼崎市昭和通4丁目114番地	06-6411-6181

病 院 名	所 在 地	電 話 番 号
医 療 法 人 尼 崎 厚 生 会 院 立 花 病 院	尼崎市立花町4丁目3番18号	06-6438-3761
合 志 病 院	尼崎市長洲西通1丁目8番20号	06-6488-1601
医 岡 療 法 人 院 田 病 院	尼崎市西難波町4丁目5番18号	06-6401-1851
昭 和 病 院	尼崎市西難波町6丁目2番15号	06-6401-5533
神 崎 病 院	尼崎市浜3丁目1番10号	06-6499-8466
ア イ ワ 病 院	尼崎市東園田町4丁目101番地の4	06-6499-0888
医 療 法 人 朗 源 会 院 お お く ま リ ハ ビ テ ー シ ョ ン 病 院	尼崎市東園田町4丁目23番地の1	06-4960-6800
兵 庫 県 立 尼 崎 病 院	尼崎市東大物町1丁目1番1号	06-6482-1521
安 藤 病 院	尼崎市東難波町5丁目19番16号	06-6482-2922
兵 庫 県 立 塚 口 病 院	尼崎市南塚口町6丁目8番17号	06-6429-5321
医 大 療 法 人 一 誠 会 院 原 病 院	尼崎市宮内町1丁目9番地	06-6411-3124
医 田 療 法 人 純 徳 会 院 中 病 院	尼崎市武庫川町2丁目2番地	06-6416-6931
東 青 木 診 療 所	尼崎市若王寺1-2-23	06-6491-0148
西 原 ク リ ニ ッ ク	尼崎市稲葉荘1-8-17	06-6430-1800
西 腦 神 宮 経 外 協 科 病 立 院 院	西宮市今津山中町12番1号	0798-33-2211
医 療 法 人 高 明 会 院 西 宮 渡 辺 病 院	西宮市室川町10番22号	0798-74-2630
笹 生 病 院	西宮市弓場町5番37号	0798-22-3535
兵 庫 県 立 西 宮 病 院	西宮市六湛寺町13番9号	0798-34-5151
医 療 法 人 高 明 会 院 西 宮 渡 辺 心 臓 ・ 血 管 セ ン タ ー	西宮市池田町3番25号	0798-36-1880
西 宮 市 立 中 央 病 院	西宮市林田町8番24号	0798-64-1515
市 立 芦 屋 病 院	芦屋市朝日ヶ丘町39番1号	0797-31-2156
医 療 法 人 昭 圭 会 院 南 芦 屋 浜 病 院	芦屋市陽光町3番21号	0797-22-4040
芦 屋 セ ン ト マ リ ア 病 院	芦屋市大原町5番20号	0797-23-1771
三 田 市 民 病 院	三田市けやき台3丁目1番1号	079-565-8000
医 療 法 人 社 団 尚 仁 会 院 平 島 病 院	三田市天神1丁目2番15号	079-564-5381
あ お ぞ ら ク リ ニ ッ ク	三田市大畑字清水357-1	079-560-0325
医 療 法 人 尚 和 会 院 宝 塚 第 一 病 院	宝塚市向月町19番5号	0797-84-8811
こ だ ま 病 院	宝塚市御殿山1丁目3番2号	0797-87-2525

病 院 名	所 在 地	電 話 番 号
宝 塚 市 立 病 院	宝塚市小浜4丁目5番1号	0797-87-1161
医 療 法 人 回 生 会 宝 塚 病 院	宝塚市野上2丁目1番2号	0797-71-3111
東 宝 塚 さ と う 病 院	宝塚市長尾町2-1	0797-88-2200
公 立 学 校 共 済 組 合 近 畿 中 央 病 院	伊丹市車塚3丁目1番地	072-781-3712
伊 丹 恒 生 脳 神 経 外 科 病 院	伊丹市西野1丁目300番地1	072-781-6600
市 立 伊 丹 病 院	伊丹市昆陽池1丁目100番地	072-777-3773
祐 生 病 院	伊丹市山田5丁目3番13号	072-777-3000
第 2 西 原 ク リ ニ ッ ク	伊丹市野間8-5-10	072-778-9900
正 愛 病 院	川西市久代2丁目5番34号	072-758-5821
医 療 法 人 晋 真 会 院 ベ リ タ ス 病 院	川西市新田1丁目2番23号	072-793-7890
医 療 法 人 協 和 会 院 協 立 病 院	川西市中央町16番5号	072-758-1131
市 立 川 西 病 院	川西市東畦野5丁目21番1号	072-794-2321
医 療 法 人 社 団 仙 齢 会 院 は り ま 病 院	加古川市尾上町長田525番地	079-423-2123
医 療 法 人 社 団 松 本 会 院 松 本 病 院	加古川市加古川町粟津232番地の1	079-424-0333
兵 庫 県 立 加 古 川 医 療 セ ン タ ー	加古川市神野町神野203番地	079-497-7000
財 団 法 人 甲 南 病 院 加 古 川 病 院	加古川市神野町西条1545番地の1	079-438-0621
医 療 法 人 社 団 順 心 会 院 順 心 病 院	加古川市平岡町一色115番地	079-437-3555
神 鋼 加 古 川 病 院	加古川市平岡町一色797番地の295	079-437-2515
中 谷 整 形 外 科 病 院	加古川市平岡町新在家105番地	079-426-3000
医 療 法 人 社 団 せ い わ 会 院 た ず み 病 院	加古川市別府町新野辺1429番地の10	079-435-2772
加 古 川 市 民 病 院	加古川市米田町平津384番地の1	079-432-3531
塩 津 外 科 胃 腸 科	加古川市平岡町土山字東山1-20	078-942-0333
高 砂 市 民 病 院	高砂市荒井町紙町33番1号	079-442-3981
医 療 法 人 沖 繩 徳 洲 会 院 高 砂 西 部 病 院	高砂市中筋1丁目10番41号	079-447-0100
野 木 病 院	明石市魚住町長坂寺1003番地の1	078-947-7272
医 療 法 人 大 宗 会 院 王 子 回 生 病 院	明石市王子2丁目20番20号	078-928-9870
大 西 脳 神 経 外 科 病 院	明石市大久保町江井島1661番地の1	078-938-1238
医 療 法 人 誠 仁 会 院 大 久 保 病 院	明石市大久保町大窪2095番地の1	078-935-2563

病 院 名	所 在 地	電 話 番 号
社 団 法 師 会 人 立 一 明 石 市 医 療 セ ン ター	明石市大久保町八木743番地の33	078-936-1101
医 療 法 人 社 団 仁 恵 会 院 石 井 病 院	明石市天文町1丁目5番11号	078-918-1655
明 石 市 立 市 民 病 院	明石市鷹匠町1番33号	078-912-2323
医 療 法 人 社 団 医 仁 会 院 譜 久 山 病 院	明石市西明石北町3丁目1番23号	078-927-1514
あ さ ひ 病 院	明石市林崎町2丁目1番31号	078-924-1111
明 石 回 生 病 院	明石市二見町東二見549番地の1	078-942-3555
医 療 法 人 社 団 明 仁 会 院 明 舞 中 央 病 院	明石市松が丘4丁目1番32号	078-917-2020
公 立 神 崎 総 合 病 院	神崎郡神河町栗賀町385番地	0790-32-1331
市 立 小 野 市 民 病 院	小野市中町323番地	0794-63-2020
市 立 加 西 病 院	加西市北条町横尾1丁目13番地	0790-42-2200
加 東 市 民 病 院	加東市家原85番地	0795-42-5511
大 山 病 院	西脇市黒田庄町田高313番地	0795-28-3773
中 町 赤 十 字 病 院	多可郡多可町中区岸上280番地	0795-32-1223
西 脇 市 立 西 脇 病 院	西脇市下戸田652番地の1	0795-22-0111
服 部 病 院	三木市大塚218番地の3	0794-82-2550
三 木 市 立 三 木 市 民 病 院	三木市加佐58番地の1	0794-83-5000
と き わ 病 院	三木市志染町広野5丁目271番地	0794-85-2304
三 木 山 陽 病 院	三木市志染町吉田1213番地の1	0794-85-3061
医 療 法 人 社 団 景 珠 会 院 八 重 垣 病 院	たつの市新宮町井野原531番地の2	0791-75-1222
た つ の 市 立 御 津 病 院	たつの市御津町中島1666番地	079-322-1121
と く な が 病 院	たつの市神岡町東鶯崎473番地の5	0791-65-2232
龍 野 中 央 病 院	たつの市龍野町島田 667番地の1	0791-62-1301
栗 原 病 院	たつの市龍野町富永495番地の1	0791-63-0572
医 療 法 人 社 団 一 葉 会 院 佐 用 共 立 病 院	佐用郡佐用町佐用1111番地	0790-82-2321
医 療 法 人 聖 医 会 院 佐 用 中 央 病 院	佐用郡佐用町佐用3529番地の3	0790-82-2154
公 立 宍 粟 総 合 病 院	宍粟市山崎町鹿沢93番地	0790-62-2410
半 田 中 央 病 院	相生市旭3丁目2番18号	0791-22-0656
医 療 法 人 伯 鳳 会 院 赤 穂 中 央 病 院	赤穂市惣門町52番地の6	0791-45-1111



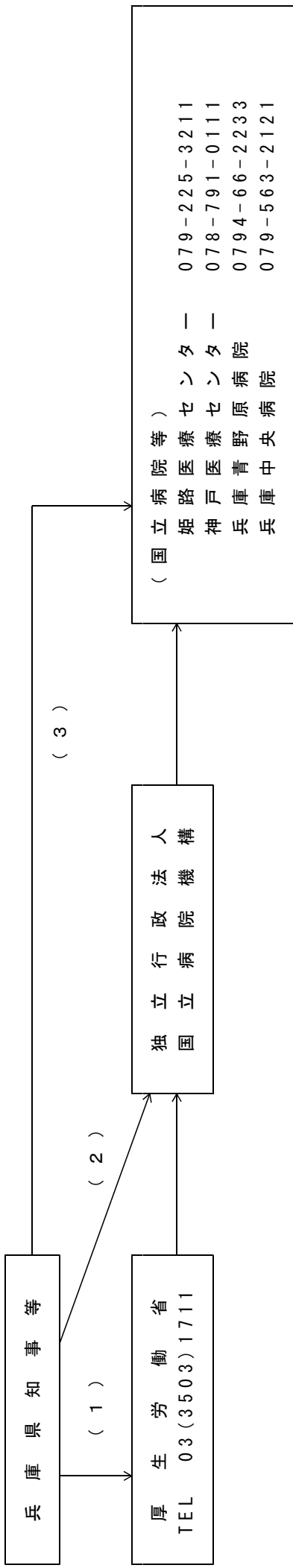
病 院 名	所 在 地	電 話 番 号
赤 穂 市 民 病 院	赤穂市中広1090番地	0791-43-3222
公 立 豊 岡 病 院 組 合 立 院 出 石 病 院	豊岡市出石町福住1300番地	0796-52-2555
公 立 豊 岡 病 院 組 合 立 院 豊 岡 病 院	豊岡市戸牧1094番地	0796-22-6111
公 立 浜 坂 病 院	美方郡新温泉町二日市184-1	0796-82-1611
公 立 香 住 病 院	美方郡香美町香住区若松540番地	0796-36-1166
公 立 豊 岡 病 院 組 合 立 院 朝 来 和 田 山 医 療 セ ン タ ー	朝来市和田山町竹田2021番地	079-674-2021
公 立 八 鹿 病 院	養父市八鹿町八鹿1878番地1	079-662-3135
脳 神 経 外 科 牧 田 ク リ ニ ッ ク	養父市養父町上野1168	079-664-0199
岡 本 病 院	篠山市東吹1015番地1	079-594-1616
兵 庫 医 科 大 学 一 篠 山 医 療 セ ン タ ー	篠山市黒岡5番地	079-552-1181
柏 原 赤 十 字 病 院	丹波市柏原町柏原259番地1	0795-72-0555
兵 庫 県 立 柏 原 病 院	丹波市柏原町柏原5208番地1	0795-72-0524
医 療 法 人 敬 愛 会 院 大 塚 病 院	丹波市氷上町絹山513番地	0795-82-7534
医 療 法 人 社 団 み ど り 会 院 に し き 記 念 病 院	篠山市西谷575番地の1	079-593-1352
河 上 整 形 外 科 医 院	淡路市志筑新島6-27	0799-45-0099
洲 本 伊 月 病 院	洲本市桑間428番地	0799-26-0770
兵 庫 県 立 淡 路 病 院	洲本市下加茂1丁目6番6号	0799-22-1200
聖 隷 淡 路 病 院	淡路市岩屋38番地	0799-72-3636
翠 鳳 第 一 病 院	南あわじ市広田広田134番地の1	0799-45-0099

( 応 2 - 2 - 5 ) 地域医療情報センター一覧

2次医療圏域名	地域医療情報センター	所在地
神戸	神戸市保健福祉局 健康部地域保健課	神戸市中央区加納町6-5-1
阪神南	芦屋健康福祉事務所	芦屋市公光町1-23
阪神北	宝塚健康福祉事務所	宝塚市小林3-5-22
東播磨	加古川健康福祉事務所	加古川市加古川町寺家町天神木97-1
北播磨	加東健康福祉事務所	加東市社町社字西柿1075-2
中播磨	中播磨健康福祉事務所	神崎郡福崎町西田原235
西播磨	龍野健康福祉事務所	たつの市龍野町富永字田井屋畑1311-3
但馬	豊岡健康福祉事務所	豊岡市幸町7-11
丹波	丹波健康福祉事務所	丹波市柏原町柏原688
淡路	洲本健康福祉事務所	洲本市塩屋2-4-5

( 応 2 - 2 - 6 ) 国立病院等の連絡系統、入院ベッド数一覧表

※連絡系統



兵庫県地域防災計画資料用(国立病院機構所屬病院分)

入院ベッド数一覧

平成23年2月1日現在

病院名	総病床数	病床内訳			透析可能 可否	緊急手術 可否	へりの発着 可否	備考
		一般病床 (筋ジス・重心以外)	一般病床 (筋ジス・重心)	一般病床以外 (精神・結核等)				
神戸医療センター	304床	304床			否	可	可	
姫路医療センター	430床	430床			否	可	可	
兵庫青野原病院	310床	100床	160床	50床	否	否	可	一般病床50床 結核病床50床
兵庫中央病院	550床	300床	150床	100床	否	可	可	結核病床50床

所在地等

病院名	電話	FAX	所在地
神戸医療センター	078-791-0111	078-791-5213	兵庫県神戸市須磨区西落合3-1-1
姫路医療センター	079-225-3211	079-223-8310	兵庫県姫路市本町68
兵庫青野原病院	0794-66-2233	0794-66-4655	兵庫県小野市南青野
兵庫中央病院	079-563-2121	079-564-4626	兵庫県三田市大原1314

国立病院救護班

病院名	救護班次
神戸医療センター	1
姫路医療センター	1
兵庫青野原病院	1
兵庫中央病院	1

## (応2-2-7)兵庫県医師会災害救護活動要領

(平成20年3月25日改定)

### 1. 趣旨・目的

この要領は、大規模災害発生時、兵庫県医師会（以下、「本会」という。）が被災地における災害救急医療活動の展開、更には、日常診療機能の復旧を図るため、被災地医師会・医療機関支援並びに医師派遣等を的確かつ迅速に行なうにあたって必要な事項を定める。

### 2. 兵庫県医師会災害対策本部の設置

(1) 災害発生の状況に応じ、会長は「本会災害対策本部」（以下、災害対策本部）を設置する。

(2) 災害対策本部に、次の本部員を置く。

本部長	会長
副本部長	副会長
本部員	常任理事、理事

(3) 災害対策本部に、企画部、庶務部、広報部、経理部の4部を置く。

－企画部－

- ①災害対策における総合的な計画を企画しこれを統轄する。
- ②関係当局との連絡及び折衝にあたる。

－庶務部－

- ①庶務全般に関する事項。

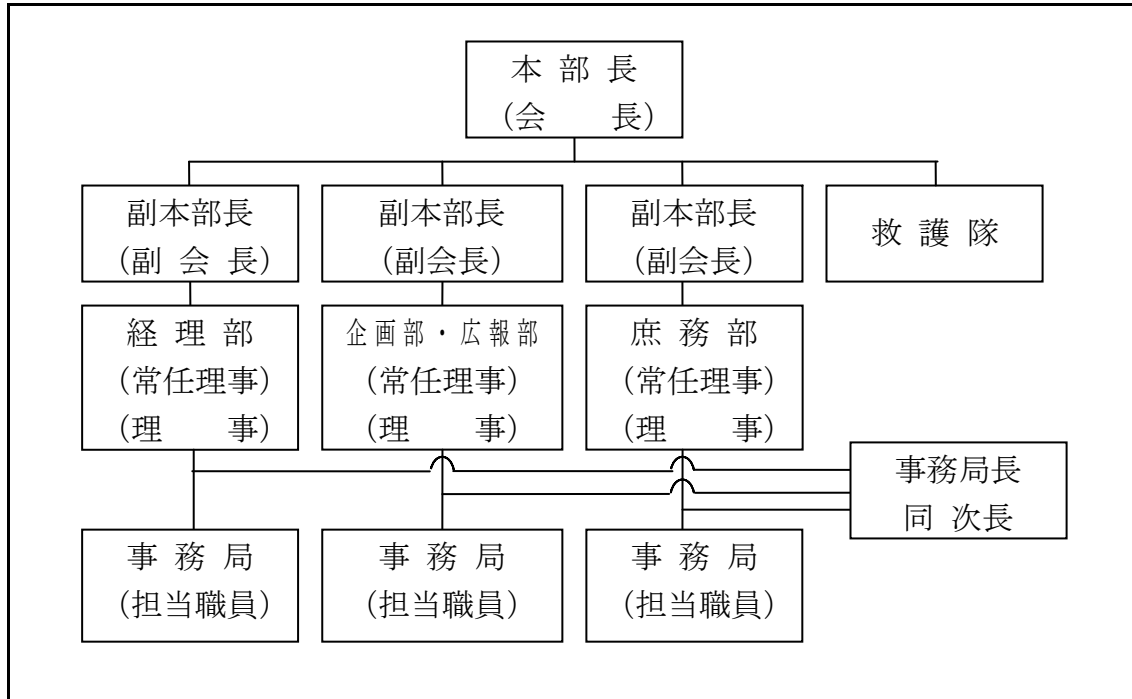
－広報部－

- ①広報並びに一般通達。
- ②的確な情報収集及び提供。

－経理部－

- ①経理全般に関する事項。
- ②医療器材等の物品管理。

## 災 害 対 策 本 部



- (4) 本部長は、災害対策本部の業務を統括し、副本部長、本部員を指揮監督する。
- (5) 副本部長は本部長を補佐し、本部長に事故あるときは、その職務を代理する。
- (6) 本部員は、本部長の指揮により、所管とする職務を行なう。
- (7) 災害対策本部には、本部事務局を置き、事務局職員がこれにあたる。
- (8) 災害対策本部は、災害発生後各時期（発生直後期、復旧期など）における状況の掌握に努め、また、兵庫県防災部局（県災害対策本部）とも緊密なる連携を図って、その業務を行う。

### 3. 業 務

#### ◎情報収集・連絡

- (1) 防災各機関並びに医師会間との情報収集・連絡を図るため、必要な通信・情報手段の確保に努める。
- (2) 兵庫県防災部局（災害対策本部）、災害発生地医師会との連絡等並びに各種報道等により被害状況、医療救護活動など事態の最新状況を的確に把握する。
- (3) 地震、風水害等災害の発生にあつては、被災地医師会もしくは被災地近隣地区医師会（被災地との連絡が不可の場合）から、次の報告を受け、被災地区における医療提供体制を把握し、兵庫県（災害対策本部）等各関係機関並びに日本医師会・近畿各府県医師会等に連絡する。

- ①会員の安否情報（災害発生直後）
- ②医療機関の被害状況（災害発生直後）
- ③地区診療機能の可否（災害発生直後）
- ④地区日常診療機能の復旧状況（復旧期）
- ⑤医師派遣、救援物資（医薬品等）等の緊急要請事項（災害発生直後・復旧期）
- ⑥その他

#### ◎救援活動

- (1) 兵庫県（災害対策本部）から医師派遣依頼があつたとき、又は、本会独自において派遣する必要があると認めたときは、派遣場所、時間、員数、交通手段、携帯品などを確認の上、直ちに郡市医師会に連絡し、派遣可能な郡市医師会に出動要請を行なう。また、状況に応じては本会で救護隊を編成し派遣するものとする。
- (2) 本会救護隊の出動に際しては、救護隊所在地で本会救護隊の所在並びに本会救護隊員であることを明確にする装備を整える。

(3) 救援活動において、必要と認めた場合は、日本医師会並びに各都道府県医師会に救援要請をする。

(4) その他、活動に関して総合的調整にあたるものとする。

#### **4. 本会が被災した場合の緊急対応**

会館所在地（神戸市）を含む地域が大規模災害被災地となり、本会役職員においても被害甚大、また、本会館が被災した場合、次の緊急対応を行なうものとする。

(1) 本会事務局長（活動不能の場合にあつては、順次次席職員が当たるものとする。）が、本会役員との緊密なる連絡のもと、電話連絡網等によりでき得る限り本会役職員の安否並びに出動可否確認を行なう。

(2) 出動可能である本会役職員は、まず本人の安全を確保した上で、本会館に出務し、本会災害対策本部を立ち上げるものとする。

(3) 本会館が被災し、会館機能を完全に喪失したと認められる場合は、近隣もしくは他郡市に仮事務所を設置するものとする。

#### **5. 経費**

直接災害救護に要した経費は、関係当局と折衝の上、支弁を受けるものとする。

#### **6. その他**

平素から、災害救護活動演習の実施並びに関係機関との連携体制の整備を図る等して、災害対策体制の強化に努める。



## (応 2 - 2 - 8) 救護班の構成

### 1 災害拠点病院救護班

災害拠点病院救護班名	担当災害拠点病院所在地	救護班数
兵庫県災害医療センター・神戸赤十字病院救護班	神戸市中央区脇浜海岸通1丁目3番1号	8 (3+5)
神戸市立医療センター中央市民病院救護班	神戸市中央区港島中町4丁目6	2
神戸大学医学部附属病院救護班	神戸市中央区楠町7丁目5番2号	8
兵庫医科大学病院救護班	西宮市武庫川町1番1号	1
宝塚市立病院救護班	宝塚市小浜町4丁目5-1	1
県立加古川医療センター救護班	加古川市神野町神野203番地	2
西脇市立西脇病院救護班	西脇市下戸田652番地の1	1
県立姫路循環器病センター救護班	姫路市西庄甲520番	2
姫路赤十字病院救護班	姫路市下手野1-12-1	5
国立病院機構姫路医療センター救護班	姫路市本町68番地	1
赤穂市民病院救護班	赤穂市中広1090番地	1
公立豊岡病院救護班	豊岡市立野町6番35号	1
公立八鹿病院救護班	養父市八鹿町八鹿1878番地の1	1
県立柏原病院救護班	丹波市柏原町柏原5208番地の1	2
県立淡路病院救護班	洲本市下加茂1丁目6番6号	2
計		38

注：神戸赤十字病院救護班とは、日本赤十字社救護班のうち兵庫第1、兵庫第2、兵庫第5、兵庫第8、兵庫第9の5班である。

姫路赤十字病院救護班とは、日本赤十字社救護班のうち兵庫第3、兵庫第4、兵庫第10、兵庫第11、兵庫第12の5班である。

## 2 日本赤十字社救護班

区分	班の名称	要員の担任					計
		医師	師長	看護師	主事	補助員	
先発救護班	兵庫第1救護班	神戸 1	神戸 1	神戸 2	神戸 1	神戸 1	6
	兵庫第2救護班	神戸 1	神戸 1	神戸 2	神戸 1	神戸 1	6
	兵庫第3救護班	姫路 1	姫路 1	姫路 2	姫路 1	姫路 1	6
	兵庫第4救護班	姫路 1	姫路 1	姫路 2	姫路 1	姫路 1	6
	兵庫第5救護班	神戸 1	神戸 1	神戸 2	神戸 1	神戸 1	6
	兵庫第6救護班	柏原 1	柏原 1	柏原 2	柏原 1	柏原 1	6
	兵庫第7救護班	中町 1	中町 1	中町 2	中町 1	中町 1	6
増援救護班	兵庫第8救護班	神戸 1	神戸 1	神戸 2	神戸 1	神戸 1	6
	兵庫第9救護班	神戸 1	神戸 1	神戸 2	神戸 1	神戸 1	6
	兵庫第10救護班	姫路 1	姫路 1	姫路 2	姫路 1	姫路 1	6
	兵庫第11救護班	姫路 1	姫路 1	姫路 2	姫路 1	姫路 1	6
	兵庫第12救護班	姫路 1	姫路 1	姫路 2	姫路 1	姫路 1	6
	兵庫第13救護班	柏原 1	柏原 1	柏原 2	柏原 1	柏原 1	6
	兵庫第14救護班	柏原 1	柏原 1	柏原 2	柏原 1	柏原 1	6
兵庫第15救護班	中町 1	中町 1	中町 2	中町 1	中町 1	6	
計		15	15	30	15	15	90

救護班編成要員担当区分表

担当区分 \ 職名	医師	師長	看護師	主事	補助員	計	備考
姫路赤十字病院	5	5	10	5	5	30	
柏原赤十字病院	3	3	6	3	3	18	
神戸赤十字病院	5	5	10	5	5	30	
中町赤十字病院	2	2	4	2	2	12	
計	15	15	30	15	15	90	

注：兵庫第1、兵庫第2、兵庫第3、兵庫第4、兵庫第5、兵庫第8、兵庫第9、兵庫第10、兵庫第11、兵庫第12救護班については、災害拠点病院救護班と重複する。

### 3 県立病院救護班

県立病院救護班名	担当県立病院所在地	救護班数
県立尼崎病院救護班	尼崎市東大物町1丁目1番1号	3
県立塚口病院救護班	尼崎市南塚口町6丁目8番17号	2
県立西宮病院救護班	西宮市六湛寺町13番9号	2
県立加古川医療センター救護班	加古川市神野町神野203番地	2
県立淡路病院救護班	洲本市下加茂1丁目6番6号	2
県立柏原病院救護班	丹波市柏原町柏原5208番地の1	2
県立こども病院救護班	神戸市須磨区高倉台1丁目1番1号	2
県立がんセンター救護班	明石市北王子町13番70号	2
県立姫路循環器病センター救護班	姫路市西庄甲520番	2
計		19

注：県立加古川医療センター救護班、県立姫路循環器病センター救護班、県立淡路病院救護班及び県立柏原病院救護班については、災害拠点病院救護班と重複する。

### 4 国立病院救護班

国立病院救護班名	担当国立病院所在地	救護班数
国立病院機構姫路医療センター救護班	姫路市本町68番地	1
兵庫中央病院救護班	三田市大原1314番地	1
兵庫青野原病院救護班	小野市南青野	1
神戸医療センター救護班	神戸市須磨区西落合3丁目1番1号	1
神戸大学医学部附属病院救護班	神戸市中央区楠町7丁目5番2号	8
神戸通信病院救護班	神戸市中央区上筒井通6丁目2番43号	2
神戸労災病院救護班	神戸市中央区籠池通4丁目1番23号	2
関西労災病院救護班	尼崎市稲葉荘3丁目1番69号	2
計		18

注：国立病院機構姫路医療センター救護班、神戸大学医学部附属病院救護班については、災害拠点病院救護班と重複する。

5 公的病院等救護班（県立病院・国立病院を除く。）

公的病院救護班名	担当公的病院所在地	救護班数
済生会兵庫県病院救護班	神戸市北区藤原台中町5丁目1番1号	1
神戸市立医療センター中央市民病院救護班	神戸市中央区港島中町4丁目6	2
神戸市立医療センター西市民病院救護班	神戸市長田区一番町2丁目4	1
高砂市民病院救護班	高砂市荒井町紙町33番地の1	1
公立豊岡病院救護班	豊岡市戸牧1094番地	1
明石市立市民病院救護班	明石市鷹匠町1番33号	1
西宮市立中央病院救護班	西宮市林田町8番24号	1
伊丹市立伊丹病院救護班	伊丹市昆陽池1丁目100番地	1
西脇市立西脇病院救護班	西脇市下戸田652番地の1	1
加古川市民病院救護班	加古川市米田町平津384番地	1
赤穂市民病院救護班	赤穂市中広1090番地	1
公立八鹿病院救護班	養父市八鹿町八鹿1878番地の1	1
宝塚市立病院救護班	宝塚市小浜町4丁目5-1	1
計		14

注：神戸市立医療センター中央市民病院救護班、公立豊岡病院救護班、西脇市立西脇病院救護班、赤穂市民病院救護班、公立八鹿病院救護班及び宝塚市立病院救護班については、災害拠点病院救護班と重複する。

## (応2-2-9) 県・都市医師会会長及び同事務所所在地

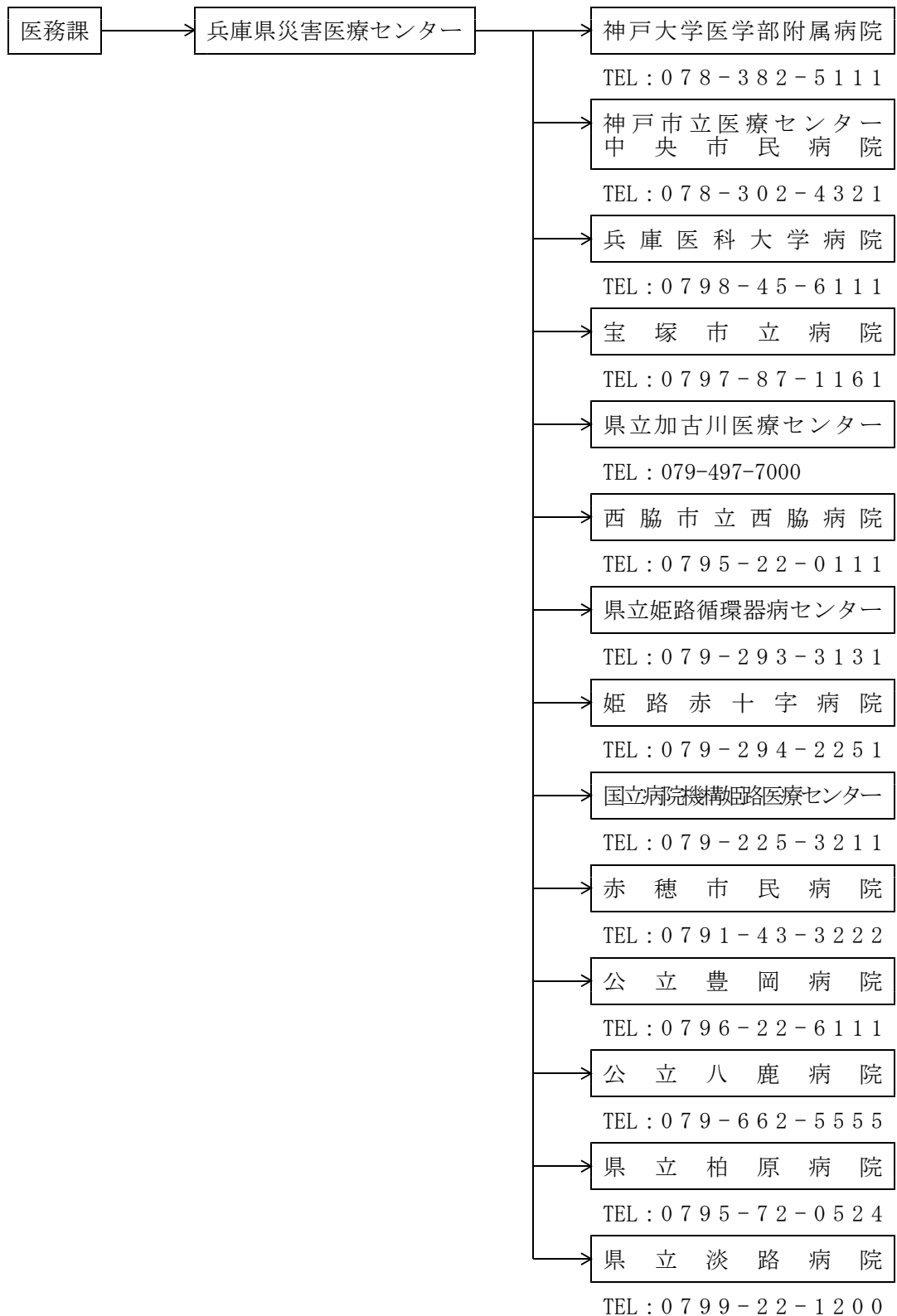
(会=会長)(代=代表番号) (平成20年4月現在)

医師会名	会長名	郵便番号	事務所所在地	電話番号
兵庫県	西村亮一	651-8555	神戸市中央区磯上通6-1-11(兵庫県医師会館)	078-231-4114
神戸市	川島龍一	650-0016	神戸市中央区橘通4-1-20(神戸市医師会本館内)	078-351-1410 代 411-2600 会
東灘区	西尾輝光	658-0054	// 東灘区御影中町4-1-8	078-811-2265 452-2811 会
灘区	岡田幸也	657-0831	// 灘区水道筋1-24	078-861-5532 871-0215 会
中央区	置塩隆	650-0016	// 中央区橘通4-2-1芳川ビル3F	078-351-1303 331-0980 会
兵庫区	齊藤清治	652-0803	// 兵庫区大開通1-1-1神鉄ビル11F	078-577-1190 575-3174 会
北区	武田好弘	651-1232	// 北区松が枝町2-1-4(北区役所山田連絡所内)	078-581-3470 592-8701 会
長田区	関道雄	653-0841	// 長田区松野通1-2-1新長田地下鉄ビル4F	078-643-0700 611-3330 会
須磨区	長谷川修	654-0047	// 須磨区磯馴町6-1-4	078-732-3017 731-1801 会
垂水区	深水昭	655-0038	// 垂水区星陵台4-4-37	078-784-1231 785-3000 会
西区	常深隼太郎	651-2271	// 西区高塚台5-1-1西神工業会館1階	078-996-2640 994-7211 会
神戸大学	前田潔	650-0017	// 中央区楠町7-5-2(神戸大学付属病院内神戸大学医師会)	078-382-6983 382-5111 会
兵庫県庁	篠裕美	650-8567	// 中央区下山手通5-10-1(健康福祉部健康局疾病対策課)	078-362-9130
尼崎市	高原周治	661-0012	尼崎市南塚口町4-4-8(市民健康開発センターハーティ21内)	06-6426-6333 6436-8754 会
伊丹市	原弘	664-0898	伊丹市千僧1-1(伊丹市立保健センター内)	072-775-1114 777-6831 会
川西市	三木篤志	666-0016	川西市中央町12-2(川西市保健センター内)	072-759-6950 758-5752 会
宝塚市	山崎之嗣	665-0827	宝塚市小浜4-5-4(宝塚医療会館内)	0797-86-1114 86-2530 会
西宮市	菊池英彰	662-0913	西宮市染殿町8-3(西宮健康開発センター内)	0798-26-0662 41-4530 会
芦屋市	鈴木紀元	659-0065	芦屋市公光町5-13(芦屋市医師会医療センター内)	0797-32-2000 34-0766 会
兵庫医大	谷澤隆邦	663-8501	西宮市武庫川町1-1(兵庫医科大学病院病院事業部管理課内)	0798-45-6344
明石市	日下孝明	673-0882	明石市相生町2-5-15(明石市立保健センター5F)	078-918-0751 928-3472 会
三木市	神澤正三	673-0413	三木市大塚1-6-40(三木市総合保健福祉センター2F)	0794-86-0012 83-1510 会
小野市加東市	西山敬吾	675-1332	小野市中町323-13(小野市加東市医師会館内)	0794-62-5280 62-8112 会

医師会名	会長名	郵便番号	事務所所在地	電話番号
加西市	小野寺 芳伸	675-2302	加西市北条町栗田11-15(加西市商工会館内)	0790-42-4798 48-3737 会
西脇市多可郡	和田 良勝	677-0052	西脇市和田町688(西脇市多可郡医師会館内)	0795-23-3402 22-0636 会
加古川市加古郡	河合 勝	675-0101	加古川市平岡町新在家1224-12(加古川総合保健センター内)	079-421-4301 078-941-2255 会
高砂市	山名 克典	676-8585	高砂市高砂町朝日町2-1-5	079-442-0794 448-1313 会
姫路市	石川 誠	670-0061	姫路市西今宿3-7-21	079-295-3300 252-5235 会
神崎郡	立岩 誠	679-2212	神崎郡福崎町福田173-16(青年会議所ビル3F)	0790-22-6015 34-0033 会
たつの市・揖保郡	井上 喜通	679-4167	たつの市龍野町富永410-2(たつの市はつらつセンター3F)	0791-63-2200 62-1301(龍野中央 病院)会
相生市	魚橋 武司	678-0031	相生市旭1-6-28(相生市総合福祉会館内)	0791-23-7250 28-1395 会
赤穂市	石川 和夫	678-0232	赤穂市中広267(赤穂市総合福祉会館内)	0791-42-1435 42-1010 会
赤穂郡	西脇 新五	678-1231	赤穂郡上郡町上郡41(西脇診療所内)	0791-52-4700 会
佐用郡	森 光樹	679-5301	佐用郡佐用町佐用3073-3	0790-82-2317 82-2321 会
宍粟市	藤多 和彦	671-2577	宍粟市山崎町山崎83-1	0790-62-4305 62-0622 会
朝来市	小山 克志	669-5264	朝来市和田山町加都1578(小山医院内)	079-674-0333 会
養父市	井上 正司	667-8555	養父市八鹿町八鹿1878-1(公立八鹿病院内 地域連携室)	079-662-0337 664-0051 会
出石郡	中沢 洋	668-0224	豊岡市出石町本町66(中沢医院内)	0796-52-5803 会
豊岡市	中治 隆宏	668-0042	豊岡市京町5-43(中治内科クリニック内)	0796-24-1890 会
美方郡	浜辺 茂樹	669-6702	美方郡新温泉町浜坂1261-2(浜辺医院内)	0796-82-8001 会
三田市	坂東 義清	669-1529	三田市中央町19-16(三田市医師会センター)	079-564-2767 562-0018 会
篠山市	山鳥 嘉彦	669-2321	篠山市黒岡191	079-552-8225 557-0005 会
丹波市	田中 潔	669-3309	丹波市柏原町柏原4283-37(丹波市医師会立健康センター内)	0795-72-2256 82-1040 会
洲本市	三根 一乗	656-0026	洲本市栄町1-1-12(洲本市医師会館内)	0799-22-3515 24-0030 会
淡路市	明石 善久	656-2132	淡路市志筑新島6-76(淡路市医師会館内)	0799-62-4595 64-0005 会
南あわじ市	高田 育明	656-0511	南あわじ市賀集八幡字29-1(南あわじ市休日診療所内)	0799-52-3628 42-2610 会

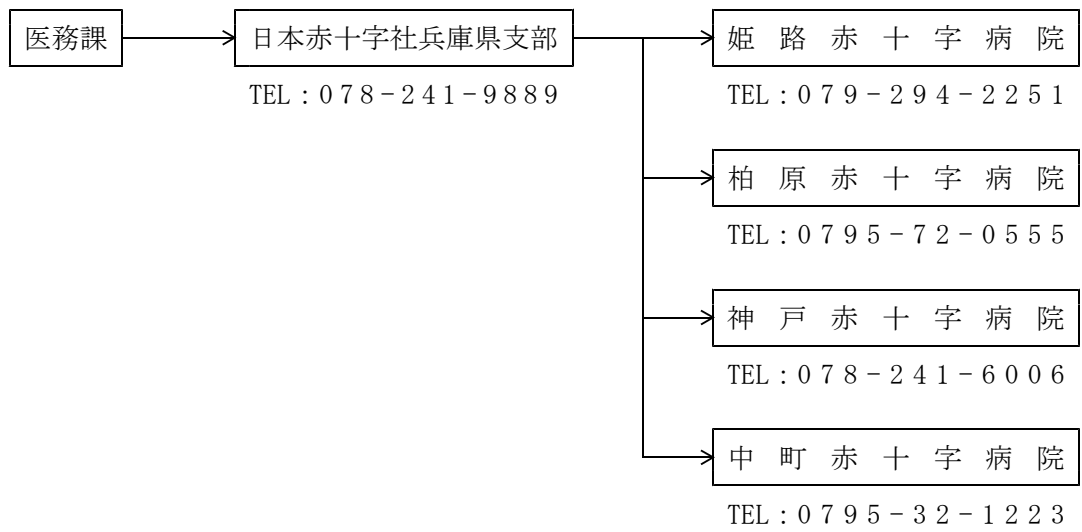
(応 2 - 2 - 1 0) 救護班派遣要請系統

1 災害拠点病院救護班



※災害拠点病院については、当該病院の設置主体ごとに定めた要請系統にもよる。

## 2 赤十字病院

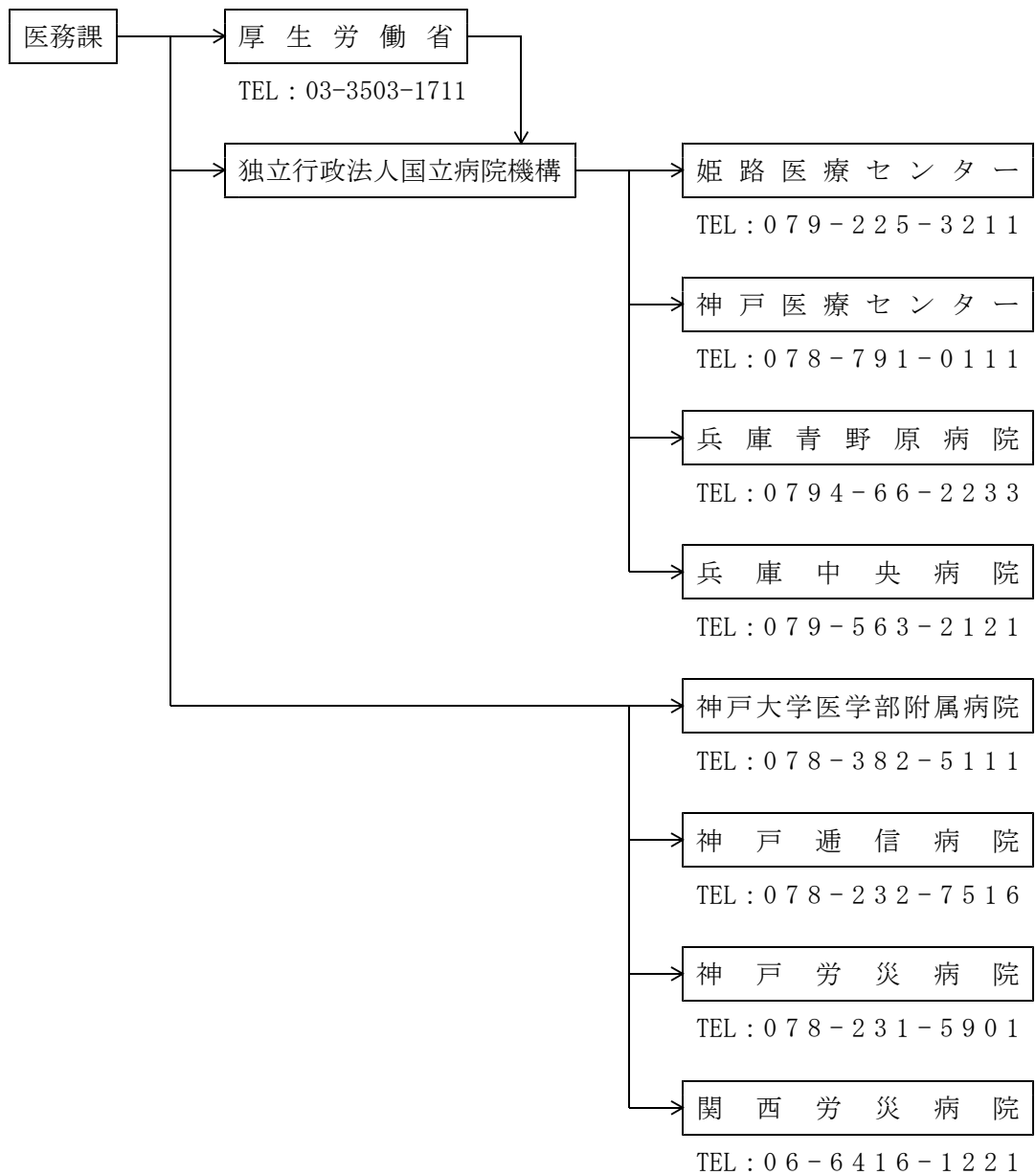




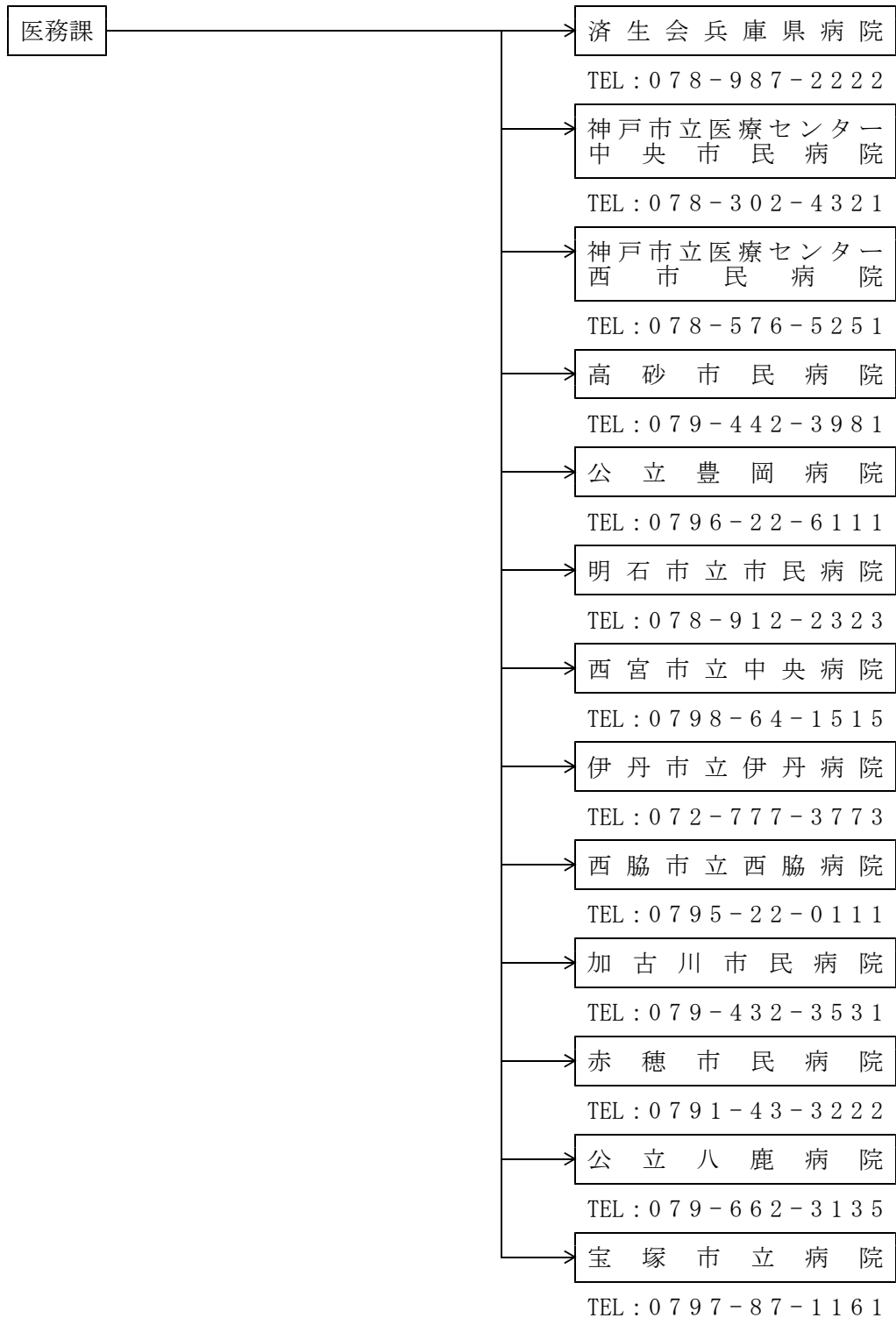
### 3 県立病院



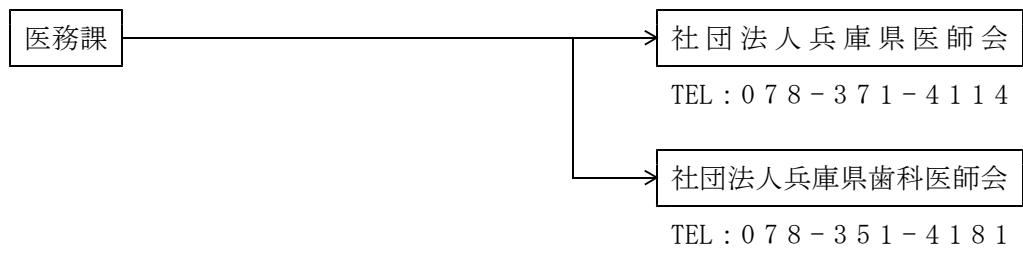
#### 4 国立病院



5 公的病院等



## 6 私的医療機関



## (応2-2-11) 災害時の医療救護についての協定書

兵庫県（以下「甲」という）と社団法人兵庫県医師会(以下「乙」という)は、災害時の医療救護について、次のとおり協定を締結する。

### (総則)

第1条 この協定は、兵庫県地域防災計画に基づき、甲が行う医療救護活動に対する乙の協力に関し、必要な事項を定める。

2. 甲は、災害対策基本法(昭和36年法律第223号)に基づき市町が行う医療救護に付いて、本協定に順次、地区医師会の協力を得て実施できるよう必要な調整を行うものとする。
3. 乙は、地区医師会に対し、前項に定める市町の医療救護体制の整備が円滑に行われるよう、必要な調整を行うものとする。

### (医療救護の派遣)

第2条 甲は、兵庫県地域防災計画に基づき、必要に応じて、乙に医療救護班の派遣を要請するものとする。

2. 乙は、前項の定めにより、甲から要請を受けた場合は、兵庫県医師会災害救護活動要領に基づき直ちに医療救護班を編成し派遣するものとする。

### (医療救護計画の作成)

第3条 乙は、前条の定めによる医療救護活動の円滑な実施を図るため、医療救護計画を作成し、または必要に応じこれを修正し、甲に提出するものとする。

### (医療救護班の業務)

第4条 乙が派遣する医療救護班は、甲が避難所及び災害現場等に設置する救護所、その他甲が指定する場所において医療救護を行うこととする。

2. 医療救護の業務は、次のとおりとする。
  - (1) 傷病者の傷病程度の診断
  - (2) 傷病者に対する応急処置
  - (3) 傷病者の後送医療機関への転送の要否及び転送順位の決定
  - (4) 助産
  - (5) 死亡の確認および死体検案

### (医療救護班に対する指揮)

第 5 条 医療救護活動の総合調整を図るため、乙が派遣する医療救護班に対する指揮は、  
黄河指定する者が行うものとする。

(後送医療機関の指定)

第6条 乙は、甲が後送医療機関を指定しようとするときは、これに協力するものとする。

(医療費)

第 7 条 救護所における医療費は、無料とする。

2. 後送医療機関における医療費は、原則として患者負担とする。

(費用弁償等)

第7条 甲の要請に基づき、乙が医療救護等を実施した場合に要する次の経費は、甲が負担  
するものとする。

- (1) 医療救護班の編成、派遣に要する経費
- (2) 医療救護班が携行した医薬品等を使用した場合の実費弁償
- (3) 医療救護班の医師等が、医療救護活動において負傷し、疾病にかかり、または死亡  
した場合の扶助費

2. 前項に定める費用弁償については、甲乙協議の上、別に定めるものとする。

(細目)

第 9 条 この協定を実施するための必要な事項については、別に定める。

(協議)

第 10 条 この協定に疑義が生じたとき、およびこの協定に定めのない事項については、甲乙  
協議の上決定する。

(有効期間)

第11条 この協定書の有効期間は、平成 2 年 8 月 18 日から平成 3 年 3 月 31 日までとする。  
ただし、この協定の有効期間の終了する 1 ヶ月前までに、甲乙双方から何らかの申  
し出がない場合は、期間満了の日の翌日から 1 年間延長するものとし、以後同様と  
する。

この協定の締結を証するため、本書 2 通を作成し、甲、乙双方記名押印のうえ、各 1 通を保

有する。

平成 2年 8月 18日

甲 兵庫県  
知事 貝原俊民

乙 社団法人 兵庫県医師会  
会長 浜西寿三郎

## 2 救助・救急、医療対策の実施



## (応 2 - 2 - 1) 災害時における応急対策業務に関する協定書

兵庫県（以下「甲」という。）と、社団法人兵庫県建設業協会（以下「乙」という。）は、地震、風水害その他の災害が発生した場合において、災害応急対策業務の応援に関し、次のとおり締結する。

### (要 請)

第 1 条 甲は、災害応急対策業務（以下「業務」という。）のため、乙の所属会員が所有する建設資機材及び労力（以下「建設資機材等」という。）の応援が必要と認めるときは、乙に対して、様式 1 による要請書により、次に掲げる事項を明らかにし要請するものとする。ただし、文書をもって要請するいとまがないときは、口頭で要請し、その後、速やかに文書を交付するものとする。

- (1) 災害の状況及び業務内容
- (2) 応援を必要とする建設資機材等の車種、台数及び人員
- (3) 応援を必要とする日時、場所及び期間
- (4) 現場責任者
- (5) その他必要な事項

### (業務の内容)

第 2 条 この協定により、甲が乙に要請する業務は、次の業務とする。

- (1) 災害における建築物、その他工作物等の崩壊、倒壊及び損壊等に伴う緊急人命救助のための障害物の除去作業
- (2) 災害時における建築物、その他工作物等の崩壊、倒壊及び損壊等に伴う道路交通確保のための障害物の除去作業
- (3) その他甲が必要と認める緊急応急作業

### (協 力)

第 3 条 乙は、甲から第 1 条の規程により建設資機材等の応援要請があったときは、特別の理由がない限り、建設資機材等を甲に提供することにより応援を行うものとする。

### (報 告)

第 4 条 乙は、前条の規定に基づき応援を行った場合は、様式 2 による報告書により、速やかに文書を提出するものとする。ただし、文書をもって報告するいとまがないときは、口頭で報告し、その後、速やかに文書を提出するものとする。

- (1) 応援に従事した建設資機材等の事業名、車種、台数、人員
- (2) 業務内容及び場所
- (3) 応援に従事した期間
- (4) その他必要な事項

### (経費の負担)

第 5 条 乙の使用した建設資機材等に要する費用は、甲が負担する。ただし、災害対策基本法第 68 条第 1 項又は第 74 条第 1 項の規定により他の地方公共団体の長等の応援の要求に応じて、応援を行った場合の費用の負担は、同法第 92

条に定めるところによる。

2 料金等の算出方法については、災害発生時における当該地域における通常の実費用を基準として、甲、乙協議して定めるものとする。

(損害の負担)

第6条 第2条の規定による業務により生じた損害の負担は、甲、乙協議して定めるものとする。

(補償)

第7条 この協定に基づいて業務に従事した者が、本業務において負傷し、若しくは疾病にかかり、又は死亡した場合の災害補償については、業務従事者の使用者の責任において行うものとする。

(災害発生時の情報提供)

第8条 乙及び乙の会員は、諸活動中に覚知した災害等による被害情報を、積極的に甲に提供するものとする。

(連絡責任者)

第9条 この協定に関する連絡責任者は、甲においては兵庫県土木部総務課建設振興室長、乙においては、社団法人兵庫県建設業協会専務理事とする。

(適用)

第10条 この協定は、平成9年1月13日から適用する。

(協議)

第11条 この協定に定めのない事項については、その都度、甲、乙協議して定めるものとする。

この協定を証するため、本書2通を作成し、甲、乙、記名押印の上、各自その1通を保有する。

平成9年1月13日

甲 兵庫県  
兵庫県知事 井戸敏三

乙 神戸市西区美賀多台1丁目1番2号  
社団法人 兵庫県建設業協会  
会長 谷 弘之助

様式1

## 建設資機材等応援要請書

1 災害の状況及び業務内容（緊急人命救助、緊急輸送路等の確保、その他）

2 応援を必要とする建設資機材等の車種、台数及び人員

車種	台数	人員

3 応援を必要とする日時、場所及び期間

(1) 派遣希望日時

(2) 派遣先

(3) 派遣期間

4 現場責任者

5 その他必要な事項

平成 年 月 日

社団法人 兵庫県建設業協会 会長 様

兵庫県知事 井戸 敏三

( 県担当者 所 属 担当者氏名 電話番号 )

様式2

## 建設資機材等報告書

- 1 応援に従事した建設資機材等の事業者名、車種、台数、人員  
○ 事業者名

車種	台数	人員

- 2 業務内容及び場所

- 3 応援に従事した期間

- 4 その他必要な事項

平成 年 月 日

兵庫県知事 様

社団法人 兵庫県建設業協会  
会 長 谷 弘之助

(協会担当者 氏 名 電 話 番 号)

## (応2-2-2) 災害時における災害救助犬の出動に関する協定書

兵庫県（以下「甲」という。）と日本レスキュー協会（以下「乙」という。）は、兵庫県内において地震、風水害その他の災害が発生した場合に、被災者の創作活動（以下「搜索活動」という。）を円滑に嫉視するため、災害救助犬の出動に関し、次のとおり協定を締結する。

### (出動要請)

第1条 甲は、災害が発生した市町長から求めがある場合など、搜索活動のため必要があると認めるときは、乙に対して、様式1の要請書により、次の各号に掲げる事項を明らかにして、災害救助犬の出動を要請するものとする。ただし、文書をもって、要請するいとまがないときは、口頭で要請し、その後、速やかに文書を提出するものとする。

- (1) 災害の状況及び出動を要請する理由
- (2) 出動を要請する期間
- (3) 出動を希望する区域
- (4) 現場指揮者の所属、職・氏名及び連絡先
- (5) その他搜索活動に必要な事項

### (出動)

第2条 乙は、前条の出動要請を受けたときは、特別の理由がない限り、速やかに災害救助犬を出動させるものとする。

- 2 乙は、出動態勢が整ったときは、速やかに出動部隊の構成及び現場到着予定時刻等、必要な事項を甲に連絡するものとする。この場合において、災害救助犬の出動頭数は、災害の種別及び規模等を考慮し、甲乙協議のうえ決定するものとする。

### (搜索活動の実施等)

第1条 乙に属する会員（以下「会員」という。）は、出動した災害現場においては、甲の指定する現場指揮者（以下「現場指揮者」という。）の指示に従い搜索活動を実施するものとする。

なお、この協定に基づく業務の終了は、現場指揮者が創作活動の終了を告げたとき、又は乙の都合により搜索活動の続行が不可能になったときとする。

- 2 乙は、前項の搜索活動をしゅうりょうしたときは、甲に対して、様式2の報告書により、次の各号に掲げる事項を報告するものとする。ただし、文書をもって報告するいとまがないときは、口頭で報告し、その後、速やかに文書を提出するものとする。

- (1) 搜索活動に従事した人員、災害救助犬の頭数及び出動車両等
- (2) 活動内容及び活動時間

(3) その他必要な事項

(費用の負担)

第4条 第2条第1項の規定に基づく出勤に要する経費は、乙の負担とする。

(損害補償)

第5条 この協定に基づく出勤又は捜索活動に伴って会員並びに災害救助犬に生じた損害の補償（第三者に対する損害を含む。）は、乙の責任において行うものとする。

(訓練の参加)

第6条 乙は、この協定による捜索活動が円滑に行われるよう、甲が行う訓練への参加に努めるものとする。

(協 議)

第7条 この協定に定めがない事項または協定内容に疑義が生じたときは、その都度、甲乙協議のうえ定めるものとする。

(適 用)

第8条 この協定は、平成11年11月10日から適用する。

この協定の締結を証するため、本書2通を作成し、甲、乙記名押印の上、各自その1通を保有する。

平成11年11月10日

甲 兵庫県知事職務代理者

兵庫県副知事 芦 田 弘 逸

乙 大阪府豊中市本町4-1-24アクティブビル内  
日本レスキュー協会  
会長 打 間 奈 津 子

様式 1

第 号  
平成 年 月 日

日本レスキュー協会  
会長 打間 奈津子 様

兵庫県知事 貝 原 俊 民

### 災害救助犬の出動に関する要請書

災害時における災害救助犬の出動に関する協定書第 1 条に基づき、下記により災害救助犬の出動を要請します。

#### 記

- 1 災害の状況及び出動を要請する理由
- 2 出動を要請する期間
- 3 出動を希望する区域
- 4 現場指揮者の所属、職・氏名及び連絡先
  - (1) 所属及び氏名
  - (2) 連絡先
- 5 その他捜索活動に必要な事項
  
- 6 兵庫県の連絡窓口
  - (1) 所属
  - (2) 担当者 (職・氏名)
  - (3) 連絡先

様式2

平成 年 月 日

兵庫県知事 貝原俊民様

日本レスキュー協会

会長 打間 奈津子

### 災害救助犬の出動に関する報告書

災害時における災害救助犬の出動に関する協定書第3条第2項に基づき、災害救助犬の活動状況をかきにより報告します。

#### 記

#### 1 活動状況等

活動年月日	活動場所	出動部隊	活動内容
		救助犬 頭 人員 人 車両 台	
		救助犬 頭 人員 人 車両 台	
		救助犬 頭 人員 人 車両 台	

#### 2 その他必要な事項



## (応2-2-3) 消防本部における救急自動車・救急隊員一覧表

(平成22年4月1日現在)

消防本部名	緊急自動車保有台数	救急隊員数	
		専任	兼任
神戸市消防局	36台	301人	0人
姫路市消防局	18	124	167
尼崎市消防局	9	42	42
明石市消防本部	7	33	27
西宮市消防局	12	76	204
芦屋市消防本部	4	8	54
伊丹市消防局	5	39	0
相生市消防本部	3	0	27
豊岡市消防本部	8	32	59
加古川市消防本部	12	86	0
赤穂市消防本部	7	20	68
宝塚市消防本部	7	49	0
三木市消防本部	4	0	66
高砂市消防本部	3	10	20
川西市消防本部	5	24	43
小野市消防本部	3	0	48
三田市消防本部	5	12	63
加西市消防本部	4	6	45
篠山市消防本部	5	2	53
養父市消防本部	3	0	37
丹波市消防本部	6	0	61
朝来市消防本部	3	12	21
宍粟市消防本部	6	0	56
加東市消防本部	3	0	57
たつの市消防本部	7	21	87
猪名川町消防本部	3	12	19
佐用町消防本部	3	0	39
淡路広域消防(事)消防本部	9	0	134
にしたか消防本部	6	0	63
美方広域消防(事)消防本部	4	0	60
計	210	909	1,620

## (応2-2-4) 告示救急医療機関一覧

病 院 名	所 在 地	電 話 番 号
財 団 法 人 院 甲 南 病 院	神戸市東灘区鳴子ヶ原1丁目5番16号	078-851-2161
財 団 法 人 甲 南 病 院 六 甲 ア イ ラ ン ド 病 院	神戸市東灘区向洋町中2丁目11番地	078-858-1111
医 療 法 人 愛 和 会 院 金 沢 病 院	神戸市灘区神ノ木通4丁目2番15号	078-871-9001
神 戸 海 星 病 院	神戸市灘区篠原北町3丁目11番15号	078-871-5201
国 家 公 務 員 共 済 組 合 連 合 会 院 六 甲 病 院	神戸市灘区土山町5番1号	078-851-8558
吉 田 ア ー デ ン ト 病 院	神戸市灘区原田通1丁目3番17号	078-861-0001
医 療 法 人 康 雄 会 院 西 病 院	神戸市灘区備後町3丁目2番18号	078-821-4151
神 戸 マ リ ナ ー ズ 厚 生 会 病 院	神戸市中央区中山手通7丁目3番18号	078-351-2225
独 立 行 政 法 人 機 構 勞 働 者 健 康 福 祉 機 構 神 戸 勞 災 病 院	神戸市中央区籠池通4丁目1番23号	078-231-5901
原 泌 尿 器 科 病 院	神戸市中央区北長狭通5丁目7番17号	078-371-1203
神 戸 大 学 医 学 部 院 附 属 病 院	神戸市中央区楠町7丁目5番2号	078-382-5111
上 田 病 院	神戸市中央区国香通1丁目1番4号	078-241-3305
三 聖 病 院	神戸市中央区琴ノ緒町4丁目2番5号	078-261-2211
神 戸 市 立 医 療 セ ン タ ー 一 院 中 央 市 民 病 院	神戸市中央区港島中町4丁目6番地	078-302-4321
兵 災 害 医 療 セ ン タ ー 一 院 庫 病 院	神戸市中央区脇浜海岸通1丁目3番1号	078-241-3131
神 戸 赤 十 字 病 院	神戸市中央区脇浜海岸通1丁目3番1号	078-231-6006
神 鋼 病 院	神戸市中央区脇浜町1丁目4番47号	078-261-6711
医 療 法 人 榮 昌 会 院 吉 田 病 院	神戸市兵庫区大開通9丁目2番6号	078-576-2773
彦 坂 病 院	神戸市兵庫区西多聞通1丁目1番21号	078-577-6661
川 崎 病 院	神戸市兵庫区東山町3丁目3番1号	078-511-3131
神 戸 百 年 記 念 病 院	神戸市兵庫区御崎町1丁目9番1号	078-681-6111
佑 康 病 院	神戸市兵庫区水木通10丁目1番12号	078-578-0321
神 戸 ア ド ベ ン チ ス ト 病 院	神戸市北区有野台8丁目4番地の1	078-981-0161
甲 北 病 院	神戸市北区有野中町1丁目18番36号	078-981-5456
脳 神 經 外 科 院 恒 生 病 院	神戸市北区有野町二郎383番地	078-982-0778
春 日 病 院	神戸市北区大脇台3番地の1	078-592-7500
医 療 法 人 社 団 頭 修 会 院 頭 修 会 病 院	神戸市北区鈴蘭台西町2丁目21番5号	078-591-6776
社 会 保 険 院 神 戸 中 央 病 院	神戸市北区惣山町2丁目1番地の1	078-594-2211

病 院 名	所 在 地	電 話 番 号
済 生 会 兵 庫 県 病 院	神戸市北区藤原台中町5丁目1番1号	078-987-2222
松 田 病 院	神戸市北区松が枝町3丁目1番地の74	078-583-7888
真 星 病 院	神戸市北区山田町上谷上12番地の3	078-582-0111
北 都 病 院	神戸市北区山田町下谷上字門口10番地の3	078-583-1771
神戸市立医療センター西市民病院	神戸市長田区一番町2丁目4番地	078-576-5251
公 文 病 院	神戸市長田区梅ヶ香町1丁目12番7号	078-652-3201
医 療 法 人 社 団 十 善 会 院 野 瀬 病 院	神戸市長田区久保町3丁目9番7号	078-641-2424
神 戸 朝 日 病 院	神戸市長田区房王寺町3丁目5番25号	078-612-5151
新 須 磨 病 院	神戸市須磨区磯馴町4丁目1番6号	078-735-0001
医 療 法 人 三 友 会 院 若 宮 三 病 院	神戸市須磨区衣掛町3丁目1番30号	078-732-1668
医 療 法 人 一 高 会 院 野 村 海 浜 病 院	神戸市須磨区須磨浦通2丁目1番41号	078-731-6471
兵 庫 県 立 院 こ ど も 病 院	神戸市須磨区高倉台1丁目1番1号	078-732-6961
独 立 行 政 法 人 構 一 国 立 病 院 セ ン タ ー 神 戸 医 療 セ ン タ ー	神戸市須磨区西落合3丁目1番1号	078-791-0111
医 療 法 人 社 団 董 会 院 北 須 磨 病 院	神戸市須磨区東白川台1丁目1番1	078-743-6666
尾 原 病 院	神戸市須磨区妙法寺荒打308番地の1	078-743-1135
高 橋 病 院	神戸市須磨区大池町5丁目18番1号	078-733-1136
水 守 外 科	神戸市須磨区神の谷7-1-1	078-791-1130
三 輪 外 科	神戸市須磨区東落合2-13-21	078-794-3751
医 療 法 人 沖 縄 徳 洲 会 院 神 戸 徳 洲 会 病 院	神戸市垂水区上高丸1丁目3番10号	078-707-1110
医 療 法 人 薫 風 会 院 佐 野 薫 病 院	神戸市垂水区清水が丘2丁目5番1号	078-785-1000
舞 子 台 病 院	神戸市垂水区舞子台7丁目2番1号	078-782-0055
神 戸 掖 濟 会 病 院	神戸市垂水区学が丘1丁目21番1号	078-781-7811
医 療 法 人 社 団 董 会 院 名 谷 病 院	神戸市垂水区名谷町字梨原2350番地の2	078-793-7788
ま つ ぎ き ク リ ニ ッ ク	神戸市垂水区塩屋北町2-24-8	078-751-2100
足 立 病 院	神戸市西区伊川谷町有瀬696番地の2	078-974-1122
佐 野 伊 川 谷 病 院	神戸市西区池上2丁目20番地の1	078-974-3511
み ど り 病 院	神戸市西区枝吉1丁目16番地	078-928-1700
医 療 法 人 誠 仁 会 院 協 和 病 院	神戸市西区押部谷町栄191番地の1	078-994-1202

病 院 名	所 在 地	電 話 番 号
久 野 病 院	神戸市西区神出町広谷623番地の16	078-965-1199
広 野 高 原 病 院	神戸市西区北山台3丁目1番1号	078-994-1155
西 神 戸 医 療 セ ン タ ー	神戸市西区桃台5丁目7番地の1	078-997-2200
借 生 病 院	神戸市西区持子3丁目2番地の2	078-927-3211
國 富 胃 腸 病 院	姫路市青山3丁目33番1号	079-266-2355
医 療 法 人 三 栄 会 院 ソ カ ザ キ 病 院	姫路市網干区和久68番地の1	079-272-8555
井 野 病 院	姫路市大塩町汐咲1丁目27番地	079-254-5553
兵 庫 庫 器 病 院 立 一 姫 路 循 環 セ ン タ ー	姫路市西庄甲520番地	079-293-3131
医 療 法 人 松 藤 会 院 入 江 病 院	姫路市飾磨区英賀春日町2丁目25番地	079-239-3121
神 野 病 院	姫路市飾磨区玉地1丁目1番地	079-235-5501
医 療 法 人 公 仁 会 院 姫 路 中 央 病 院	姫路市飾磨区三宅2丁目36番地	079-235-7331
医 療 法 人 社 団 会 院 み 酒 井 病 院	姫路市飾西412番地の1	079-266-8833
姫 路 赤 十 字 病 院	姫路市下手野1丁目12番1号	079-294-2251
医 療 法 人 社 団 普 門 会 院 姫 路 田 中 病 院	姫路市書写717番地	079-267-2020
医 療 法 人 ひ ま わ り 会 院 八 家 病 院	姫路市西今宿2丁目9番50号	079-298-1731
総 合 病 院 姫 路 聖 マ リ ア 病 院	姫路市仁豊野650番地	079-264-2001
長 久 病 院	姫路市広畑区長町2丁目1番地	079-237-5252
新 日 鐵 広 畑 病 院	姫路市広畑区夢前町3丁目1番地	079-236-1038
医 療 法 人 仁 寿 会 院 石 川 病 院	姫路市別所町別所二丁目150番地	079-252-5235
医 療 法 人 光 寿 会 院 城 陽 江 尻 病 院	姫路市北条1丁目279番地	079-225-1231
独 立 行 政 法 人 構 一 国 立 病 院 機 構 姫 路 医 療 セ ン タ ー	姫路市本町68番地	079-225-3211
医 療 法 人 社 団 網 島 会 院 厚 生 病 院	姫路市御立西4丁目1番25号	079-292-1109
医 療 法 人 松 浦 会 院 姫 路 第 一 病 院	姫路市御国野町国分寺143番地	079-252-0581
山 田 脳 神 經 外 科 医 院	姫路市東辻井4-10-16	079-293-7216
独 立 行 政 法 人 構 一 労 働 者 健 康 福 祉 機 構 関 西 労 災 病 院	尼崎市稲葉荘3丁目1番69号	06-6416-1221
医 療 法 人 朗 源 会 院 大 限 病 院	尼崎市杭瀬本町2丁目17番13号	06-6481-1667
医 療 法 人 中 央 会 院 尼 崎 中 央 病 院	尼崎市潮江1丁目12番1号	06-6499-3045
近 藤 病 院	尼崎市昭和通4丁目114番地	06-6411-6181

病 院 名	所 在 地	電 話 番 号
医 療 法 人 尼 崎 厚 生 会 院 立 花 病 院	尼崎市立花町4丁目3番18号	06-6438-3761
合 志 病 院	尼崎市長洲西通1丁目8番20号	06-6488-1601
医 岡 療 法 人 院 田 病 院	尼崎市西難波町4丁目5番18号	06-6401-1851
昭 和 病 院	尼崎市西難波町6丁目2番15号	06-6401-5533
神 崎 病 院	尼崎市浜3丁目1番10号	06-6499-8466
ア イ ワ 病 院	尼崎市東園田町4丁目101番地の4	06-6499-0888
医 療 法 人 朗 源 会 院 お お く ま リ ハ ビ リ テ ー シ ョ ン 病 院	尼崎市東園田町4丁目23番地の1	06-4960-6800
兵 庫 県 立 尼 崎 病 院	尼崎市東大物町1丁目1番1号	06-6482-1521
安 藤 病 院	尼崎市東難波町5丁目19番16号	06-6482-2922
兵 庫 県 立 塚 口 病 院	尼崎市南塚口町6丁目8番17号	06-6429-5321
医 療 法 人 一 誠 会 院 大 原 病 院	尼崎市宮内町1丁目9番地	06-6411-3124
医 療 法 人 純 徳 会 院 田 中 病 院	尼崎市武庫川町2丁目2番地	06-6416-6931
東 青 木 診 療 所	尼崎市若王寺1-2-23	06-6491-0148
西 原 ク リ ニ ッ ク	尼崎市稲葉荘1-8-17	06-6430-1800
西 腦 神 宮 経 外 協 科 病 立 院 院	西宮市今津山中町12番1号	0798-33-2211
医 療 法 人 高 明 会 院 西 宮 渡 辺 病 院	西宮市室川町10番22号	0798-74-2630
笹 生 病 院	西宮市弓場町5番37号	0798-22-3535
兵 庫 県 立 西 宮 病 院	西宮市六湛寺町13番9号	0798-34-5151
医 療 法 人 高 明 会 院 西 宮 渡 辺 心 臓 ・ 血 管 セ ン タ ー	西宮市池田町3番25号	0798-36-1880
西 宮 市 立 中 央 病 院	西宮市林田町8番24号	0798-64-1515
市 立 芦 屋 病 院	芦屋市朝日ヶ丘町39番1号	0797-31-2156
医 療 法 人 昭 圭 会 院 南 芦 屋 浜 病 院	芦屋市陽光町3番21号	0797-22-4040
芦 屋 セ ン ト マ リ ア 病 院	芦屋市大原町5番20号	0797-23-1771
三 田 市 民 病 院	三田市けやき台3丁目1番1号	079-565-8000
医 療 法 人 社 団 尚 仁 会 院 平 島 病 院	三田市天神1丁目2番15号	079-564-5381
あ お ぞ ら ク リ ニ ッ ク	三田市大畑字清水357-1	079-560-0325
医 療 法 人 尚 和 会 院 宝 塚 第 一 病 院	宝塚市向月町19番5号	0797-84-8811
こ だ ま 病 院	宝塚市御殿山1丁目3番2号	0797-87-2525

病 院 名	所 在 地	電 話 番 号
宝 塚 市 立 病 院	宝塚市小浜4丁目5番1号	0797-87-1161
医 療 法 人 回 生 会 宝 塚 病 院	宝塚市野上2丁目1番2号	0797-71-3111
東 宝 塚 さ と う 病 院	宝塚市長尾町2-1	0797-88-2200
公 立 学 校 共 済 組 合 近 畿 中 央 病 院	伊丹市車塚3丁目1番地	072-781-3712
伊 丹 恒 生 脳 神 経 外 科 病 院	伊丹市西野1丁目300番地1	072-781-6600
市 立 伊 丹 病 院	伊丹市昆陽池1丁目100番地	072-777-3773
祐 生 病 院	伊丹市山田5丁目3番13号	072-777-3000
第 2 西 原 ク リ ニ ッ ク	伊丹市野間8-5-10	072-778-9900
正 愛 病 院	川西市久代2丁目5番34号	072-758-5821
医 療 法 人 晋 真 会 院 ベ リ タ ス 病 院	川西市新田1丁目2番23号	072-793-7890
医 療 法 人 協 和 会 院 協 立 病 院	川西市中央町16番5号	072-758-1131
市 立 川 西 病 院	川西市東畦野5丁目21番1号	072-794-2321
医 療 法 人 社 団 仙 齡 会 院 は り ま 病 院	加古川市尾上町長田525番地	079-423-2123
医 療 法 人 社 団 松 本 会 院 松 本 病 院	加古川市加古川町粟津232番地の1	079-424-0333
兵 庫 県 立 加 古 川 医 療 セ ン タ ー	加古川市神野町神野203番地	079-497-7000
財 団 法 人 甲 南 病 院 加 古 川 病 院	加古川市神野町西条1545番地の1	079-438-0621
医 療 法 人 社 団 順 心 会 院 順 心 病 院	加古川市平岡町一色115番地	079-437-3555
神 鋼 加 古 川 病 院	加古川市平岡町一色797番地の295	079-437-2515
中 谷 整 形 外 科 病 院	加古川市平岡町新在家105番地	079-426-3000
医 療 法 人 社 団 せ い わ 会 院 た ず み 病 院	加古川市別府町新野辺1429番地の10	079-435-2772
加 古 川 市 民 病 院	加古川市米田町平津384番地の1	079-432-3531
塩 津 外 科 胃 腸 科	加古川市平岡町土山字東山1-20	078-942-0333
高 砂 市 民 病 院	高砂市荒井町紙町33番1号	079-442-3981
医 療 法 人 沖 繩 徳 洲 会 院 高 砂 西 部 病 院	高砂市中筋1丁目10番41号	079-447-0100
野 木 病 院	明石市魚住町長坂寺1003番地の1	078-947-7272
医 療 法 人 大 宗 会 院 王 子 回 生 病 院	明石市王子2丁目20番20号	078-928-9870
大 西 脳 神 経 外 科 病 院	明石市大久保町江井島1661番地の1	078-938-1238
医 療 法 人 誠 仁 会 院 大 久 保 病 院	明石市大久保町大窪2095番地の1	078-935-2563

病 院 名	所 在 地	電 話 番 号
社 団 法 師 会 人 立 一 明 石 市 医 療 セ ン ター	明石市大久保町八木743番地の33	078-936-1101
医 療 法 人 社 団 仁 恵 会 院 石 井 病 院	明石市天文町1丁目5番11号	078-918-1655
明 石 市 立 市 民 病 院	明石市鷹匠町1番33号	078-912-2323
医 療 法 人 社 団 医 仁 会 院 譜 久 山 病 院	明石市西明石北町3丁目1番23号	078-927-1514
あ さ ひ 病 院	明石市林崎町2丁目1番31号	078-924-1111
明 石 回 生 病 院	明石市二見町東二見549番地の1	078-942-3555
医 療 法 人 社 団 明 仁 会 院 明 舞 中 央 病 院	明石市松が丘4丁目1番32号	078-917-2020
公 立 神 崎 総 合 病 院	神崎郡神河町栗賀町385番地	0790-32-1331
市 立 小 野 市 民 病 院	小野市中町323番地	0794-63-2020
市 立 加 西 病 院	加西市北条町横尾1丁目13番地	0790-42-2200
加 東 市 民 病 院	加東市家原85番地	0795-42-5511
大 山 病 院	西脇市黒田庄町田高313番地	0795-28-3773
中 町 赤 十 字 病 院	多可郡多可町中区岸上280番地	0795-32-1223
西 脇 市 立 西 脇 病 院	西脇市下戸田652番地の1	0795-22-0111
服 部 病 院	三木市大塚218番地の3	0794-82-2550
三 木 市 立 三 木 市 民 病 院	三木市加佐58番地の1	0794-83-5000
と き わ 病 院	三木市志染町広野5丁目271番地	0794-85-2304
三 木 山 陽 病 院	三木市志染町吉田1213番地の1	0794-85-3061
医 療 法 人 社 団 景 珠 会 院 八 重 垣 病 院	たつの市新宮町井野原531番地の2	0791-75-1222
た つ の 市 立 御 津 病 院	たつの市御津町中島1666番地	079-322-1121
と く な が 病 院	たつの市神岡町東鶯崎473番地の5	0791-65-2232
龍 野 中 央 病 院	たつの市龍野町島田 667番地の1	0791-62-1301
栗 原 病 院	たつの市龍野町富永495番地の1	0791-63-0572
医 療 法 人 社 団 一 葉 会 院 佐 用 共 立 病 院	佐用郡佐用町佐用1111番地	0790-82-2321
医 療 法 人 聖 医 会 院 佐 用 中 央 病 院	佐用郡佐用町佐用3529番地の3	0790-82-2154
公 立 宍 粟 総 合 病 院	宍粟市山崎町鹿沢93番地	0790-62-2410
半 田 中 央 病 院	相生市旭3丁目2番18号	0791-22-0656
医 療 法 人 伯 鳳 会 院 赤 穂 中 央 病 院	赤穂市惣門町52番地の6	0791-45-1111

病 院 名	所 在 地	電 話 番 号
赤 穂 市 民 病 院	赤穂市中広1090番地	0791-43-3222
公 立 豊 岡 病 院 組 合 立 院 出 石 病 院	豊岡市出石町福住1300番地	0796-52-2555
公 立 豊 岡 病 院 組 合 立 院 豊 岡 病 院	豊岡市戸牧1094番地	0796-22-6111
公 立 浜 坂 病 院	美方郡新温泉町二日市184-1	0796-82-1611
公 立 香 住 病 院	美方郡香美町香住区若松540番地	0796-36-1166
公 立 豊 岡 病 院 組 合 立 院 朝 来 和 田 山 医 療 セ ン タ ー	朝来市和田山町竹田2021番地	079-674-2021
公 立 八 鹿 病 院	養父市八鹿町八鹿1878番地1	079-662-3135
脳 神 経 外 科 牧 田 ク リ ニ ッ ク	養父市養父町上野1168	079-664-0199
岡 本 病 院	篠山市東吹1015番地1	079-594-1616
兵 庫 医 科 大 学 一 篠 山 医 療 セ ン タ ー	篠山市黒岡5番地	079-552-1181
柏 原 赤 十 字 病 院	丹波市柏原町柏原259番地1	0795-72-0555
兵 庫 県 立 柏 原 病 院	丹波市柏原町柏原5208番地1	0795-72-0524
医 療 法 人 敬 愛 会 院 大 塚 病 院	丹波市氷上町絹山513番地	0795-82-7534
医 療 法 人 社 団 み ど り 会 院 に し き 記 念 病 院	篠山市西谷575番地の1	079-593-1352
河 上 整 形 外 科 医 院	淡路市志筑新島6-27	0799-45-0099
洲 本 伊 月 病 院	洲本市桑間428番地	0799-26-0770
兵 庫 県 立 淡 路 病 院	洲本市下加茂1丁目6番6号	0799-22-1200
聖 隷 淡 路 病 院	淡路市岩屋38番地	0799-72-3636
翠 鳳 第 一 病 院	南あわじ市広田広田134番地の1	0799-45-0099

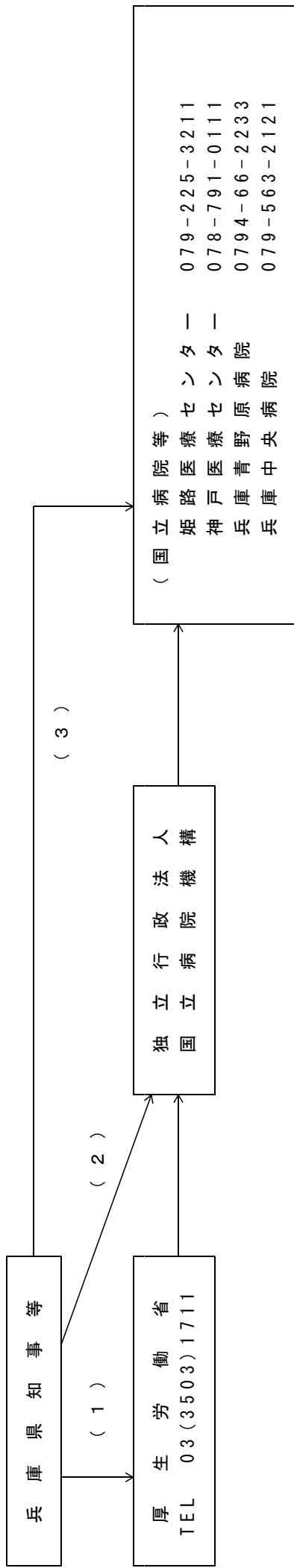


( 応 2 - 2 - 5 ) 地域医療情報センター一覧

2次医療圏域名	地域医療情報センター	所在地
神戸	神戸市保健福祉局 健康部地域保健課	神戸市中央区加納町6-5-1
阪神南	芦屋健康福祉事務所	芦屋市公光町1-23
阪神北	宝塚健康福祉事務所	宝塚市小林3-5-22
東播磨	加古川健康福祉事務所	加古川市加古川町寺家町天神木97-1
北播磨	加東健康福祉事務所	加東市社町社字西柿1075-2
中播磨	中播磨健康福祉事務所	神崎郡福崎町西田原235
西播磨	龍野健康福祉事務所	たつの市龍野町富永字田井屋畑1311-3
但馬	豊岡健康福祉事務所	豊岡市幸町7-11
丹波	丹波健康福祉事務所	丹波市柏原町柏原688
淡路	洲本健康福祉事務所	洲本市塩屋2-4-5

( 応 2 - 2 - 6 ) 国立病院等の連絡系統、入院ベッド数一覧表

※連絡系統



兵庫県地域防災計画資料用(国立病院機構所屬病院分)

入院ベッド数一覧

平成23年2月1日現在

病院名	総病床数	病床内訳			透析可能 可否	緊急手術 可否	へりの発着 可否	備考
		一般病床 (筋ジス・重心以外)	一般病床 (筋ジス・重心)	一般病床以外 (精神・結核等)				
神戸医療センター	304床	304床			否	可	可	
姫路医療センター	430床	430床			否	可	可	
兵庫青野原病院	310床	100床	160床	50床	否	否	可	一般病床50床 結核病床50床
兵庫中央病院	550床	300床	150床	100床	否	可	可	結核病床50床

所在地等

病院名	電話	FAX	所在地
神戸医療センター	078-791-0111	078-791-5213	兵庫県神戸市須磨区西落合3-1-1
姫路医療センター	079-225-3211	079-223-8310	兵庫県姫路市本町68
兵庫青野原病院	0794-66-2233	0794-66-4655	兵庫県小野市南青野
兵庫中央病院	079-563-2121	079-564-4626	兵庫県三田市大原1314

国立病院救護班

病院名	救護班次
神戸医療センター	1
姫路医療センター	1
兵庫青野原病院	1
兵庫中央病院	1

## (応2-2-7)兵庫県医師会災害救護活動要領

(平成20年3月25日改定)

### 1. 趣旨・目的

この要領は、大規模災害発生時、兵庫県医師会（以下、「本会」という。）が被災地における災害救急医療活動の展開、更には、日常診療機能の復旧を図るため、被災地医師会・医療機関支援並びに医師派遣等を的確かつ迅速に行なうにあたって必要な事項を定める。

### 2. 兵庫県医師会災害対策本部の設置

(1) 災害発生の状況に応じ、会長は「本会災害対策本部」（以下、災害対策本部）を設置する。

(2) 災害対策本部に、次の本部員を置く。

本部長	会長
副本部長	副会長
本部員	常任理事、理事

(3) 災害対策本部に、企画部、庶務部、広報部、経理部の4部を置く。

－企画部－

- ①災害対策における総合的な計画を企画しこれを統轄する。
- ②関係当局との連絡及び折衝にあたる。

－庶務部－

- ①庶務全般に関する事項。

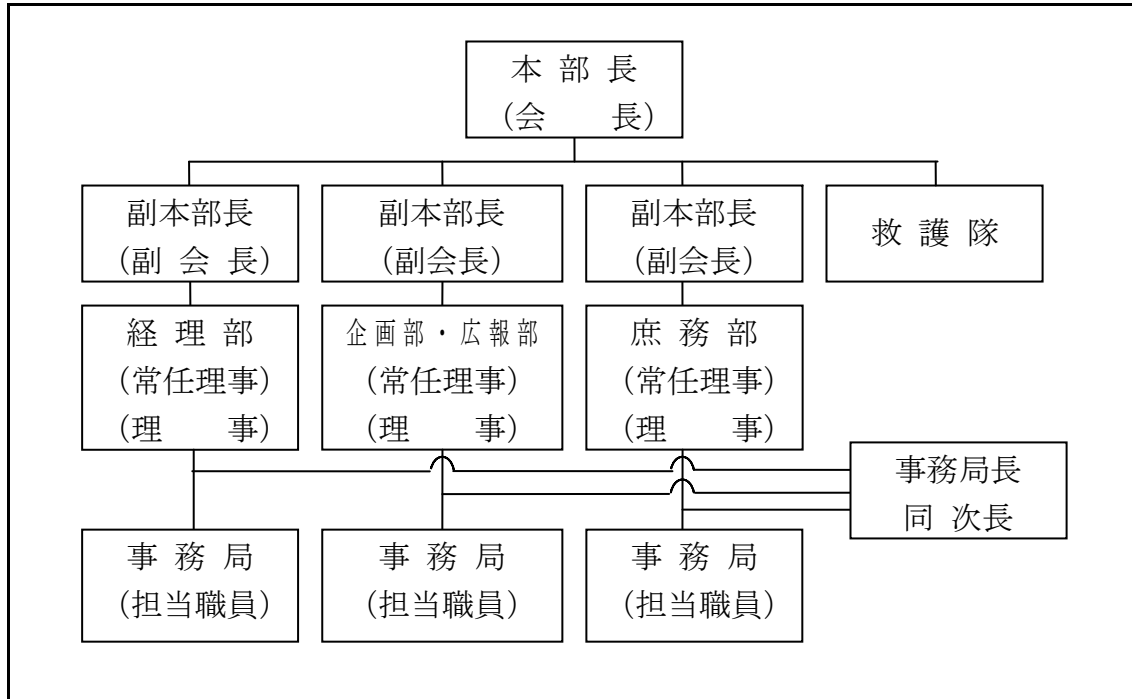
－広報部－

- ①広報並びに一般通達。
- ②的確な情報収集及び提供。

－経理部－

- ①経理全般に関する事項。
- ②医療器材等の物品管理。

## 災 害 対 策 本 部



- (4) 本部長は、災害対策本部の業務を統括し、副本部長、本部員を指揮監督する。
- (5) 副本部長は本部長を補佐し、本部長に事故あるときは、その職務を代理する。
- (6) 本部員は、本部長の指揮により、所管とする職務を行なう。
- (7) 災害対策本部には、本部事務局を置き、事務局職員がこれにあたる。
- (8) 災害対策本部は、災害発生後各時期（発生直後期、復旧期など）における状況の掌握に努め、また、兵庫県防災部局（県災害対策本部）とも緊密なる連携を図って、その業務を行う。

### 3. 業 務

#### ◎情報収集・連絡

- (1) 防災各機関並びに医師会間との情報収集・連絡を図るため、必要な通信・情報手段の確保に努める。
- (2) 兵庫県防災部局（災害対策本部）、災害発生地医師会との連絡等並びに各種報道等により被害状況、医療救護活動など事態の最新状況を的確に把握する。
- (3) 地震、風水害等災害の発生にあつては、被災地医師会もしくは被災地近隣地区医師会（被災地との連絡が不可の場合）から、次の報告を受け、被災地区における医療提供体制を把握し、兵庫県（災害対策本部）等各関係機関並びに日本医師会・近畿各府県医師会等に連絡する。

- ①会員の安否情報（災害発生直後）
- ②医療機関の被害状況（災害発生直後）
- ③地区診療機能の可否（災害発生直後）
- ④地区日常診療機能の復旧状況（復旧期）
- ⑤医師派遣、救援物資（医薬品等）等の緊急要請事項（災害発生直後・復旧期）
- ⑥その他

#### ◎救援活動

- (1) 兵庫県（災害対策本部）から医師派遣依頼があつたとき、又は、本会独自において派遣する必要があると認めたときは、派遣場所、時間、員数、交通手段、携帯品などを確認の上、直ちに郡市医師会に連絡し、派遣可能な郡市医師会に出動要請を行なう。また、状況に応じては本会で救護隊を編成し派遣するものとする。
- (2) 本会救護隊の出動に際しては、救護隊所在地で本会救護隊の所在並びに本会救護隊員であることを明確にする装備を整える。

(3) 救援活動において、必要と認めた場合は、日本医師会並びに各都道府県医師会に救援要請をする。

(4) その他、活動に関して総合的調整にあたるものとする。

#### **4. 本会が被災した場合の緊急対応**

会館所在地（神戸市）を含む地域が大規模災害被災地となり、本会役職員においても被害甚大、また、本会館が被災した場合、次の緊急対応を行なうものとする。

(1) 本会事務局長（活動不能の場合にあつては、順次次席職員が当たるものとする。）が、本会役員との緊密なる連絡のもと、電話連絡網等によりでき得る限り本会役職員の安否並びに出動可否確認を行なう。

(2) 出動可能である本会役職員は、まず本人の安全を確保した上で、本会館に出務し、本会災害対策本部を立ち上げるものとする。

(3) 本会館が被災し、会館機能を完全に喪失したと認められる場合は、近隣もしくは他郡市に仮事務所を設置するものとする。

#### **5. 経費**

直接災害救護に要した経費は、関係当局と折衝の上、支弁を受けるものとする。

#### **6. その他**

平素から、災害救護活動演習の実施並びに関係機関との連携体制の整備を図る等して、災害対策体制の強化に努める。

## (応 2 - 2 - 8) 救護班の構成

### 1 災害拠点病院救護班

災害拠点病院救護班名	担当災害拠点病院所在地	救護班数
兵庫県災害医療センター・神戸赤十字病院救護班	神戸市中央区脇浜海岸通1丁目3番1号	8 (3+5)
神戸市立医療センター中央市民病院救護班	神戸市中央区港島中町4丁目6	2
神戸大学医学部附属病院救護班	神戸市中央区楠町7丁目5番2号	8
兵庫医科大学病院救護班	西宮市武庫川町1番1号	1
宝塚市立病院救護班	宝塚市小浜町4丁目5-1	1
県立加古川医療センター救護班	加古川市神野町神野203番地	2
西脇市立西脇病院救護班	西脇市下戸田652番地の1	1
県立姫路循環器病センター救護班	姫路市西庄甲520番	2
姫路赤十字病院救護班	姫路市下手野1-12-1	5
国立病院機構姫路医療センター救護班	姫路市本町68番地	1
赤穂市民病院救護班	赤穂市中広1090番地	1
公立豊岡病院救護班	豊岡市立野町6番35号	1
公立八鹿病院救護班	養父市八鹿町八鹿1878番地の1	1
県立柏原病院救護班	丹波市柏原町柏原5208番地の1	2
県立淡路病院救護班	洲本市下加茂1丁目6番6号	2
計		38

注：神戸赤十字病院救護班とは、日本赤十字社救護班のうち兵庫第1、兵庫第2、兵庫第5、兵庫第8、兵庫第9の5班である。

姫路赤十字病院救護班とは、日本赤十字社救護班のうち兵庫第3、兵庫第4、兵庫第10、兵庫第11、兵庫第12の5班である。



## 2 日本赤十字社救護班

区分	班の名称	要員の担任					計
		医師	師長	看護師	主事	補助員	
先発救護班	兵庫第1救護班	神戸 1	神戸 1	神戸 2	神戸 1	神戸 1	6
	兵庫第2救護班	神戸 1	神戸 1	神戸 2	神戸 1	神戸 1	6
	兵庫第3救護班	姫路 1	姫路 1	姫路 2	姫路 1	姫路 1	6
	兵庫第4救護班	姫路 1	姫路 1	姫路 2	姫路 1	姫路 1	6
	兵庫第5救護班	神戸 1	神戸 1	神戸 2	神戸 1	神戸 1	6
	兵庫第6救護班	柏原 1	柏原 1	柏原 2	柏原 1	柏原 1	6
	兵庫第7救護班	中町 1	中町 1	中町 2	中町 1	中町 1	6
増援救護班	兵庫第8救護班	神戸 1	神戸 1	神戸 2	神戸 1	神戸 1	6
	兵庫第9救護班	神戸 1	神戸 1	神戸 2	神戸 1	神戸 1	6
	兵庫第10救護班	姫路 1	姫路 1	姫路 2	姫路 1	姫路 1	6
	兵庫第11救護班	姫路 1	姫路 1	姫路 2	姫路 1	姫路 1	6
	兵庫第12救護班	姫路 1	姫路 1	姫路 2	姫路 1	姫路 1	6
	兵庫第13救護班	柏原 1	柏原 1	柏原 2	柏原 1	柏原 1	6
	兵庫第14救護班	柏原 1	柏原 1	柏原 2	柏原 1	柏原 1	6
兵庫第15救護班	中町 1	中町 1	中町 2	中町 1	中町 1	6	
計		15	15	30	15	15	90

救護班編成要員担当区分表

担当区分 \ 職名	医師	師長	看護師	主事	補助員	計	備考
姫路赤十字病院	5	5	10	5	5	30	
柏原赤十字病院	3	3	6	3	3	18	
神戸赤十字病院	5	5	10	5	5	30	
中町赤十字病院	2	2	4	2	2	12	
計	15	15	30	15	15	90	

注：兵庫第1、兵庫第2、兵庫第3、兵庫第4、兵庫第5、兵庫第8、兵庫第9、兵庫第10、兵庫第11、兵庫第12救護班については、災害拠点病院救護班と重複する。

### 3 県立病院救護班

県立病院救護班名	担当県立病院所在地	救護班数
県立尼崎病院救護班	尼崎市東大物町1丁目1番1号	3
県立塚口病院救護班	尼崎市南塚口町6丁目8番17号	2
県立西宮病院救護班	西宮市六湛寺町13番9号	2
県立加古川医療センター救護班	加古川市神野町神野203番地	2
県立淡路病院救護班	洲本市下加茂1丁目6番6号	2
県立柏原病院救護班	丹波市柏原町柏原5208番地の1	2
県立こども病院救護班	神戸市須磨区高倉台1丁目1番1号	2
県立がんセンター救護班	明石市北王子町13番70号	2
県立姫路循環器病センター救護班	姫路市西庄甲520番	2
計		19

注：県立加古川医療センター救護班、県立姫路循環器病センター救護班、県立淡路病院救護班及び県立柏原病院救護班については、災害拠点病院救護班と重複する。

### 4 国立病院救護班

国立病院救護班名	担当国立病院所在地	救護班数
国立病院機構姫路医療センター救護班	姫路市本町68番地	1
兵庫中央病院救護班	三田市大原1314番地	1
兵庫青野原病院救護班	小野市南青野	1
神戸医療センター救護班	神戸市須磨区西落合3丁目1番1号	1
神戸大学医学部附属病院救護班	神戸市中央区楠町7丁目5番2号	8
神戸通信病院救護班	神戸市中央区上筒井通6丁目2番43号	2
神戸労災病院救護班	神戸市中央区籠池通4丁目1番23号	2
関西労災病院救護班	尼崎市稲葉荘3丁目1番69号	2
計		18

注：国立病院機構姫路医療センター救護班、神戸大学医学部附属病院救護班については、災害拠点病院救護班と重複する。

5 公的病院等救護班（県立病院・国立病院を除く。）

公的病院救護班名	担当公的病院所在地	救護班数
済生会兵庫県病院救護班	神戸市北区藤原台中町5丁目1番1号	1
神戸市立医療センター中央市民病院救護班	神戸市中央区港島中町4丁目6	2
神戸市立医療センター西市民病院救護班	神戸市長田区一番町2丁目4	1
高砂市民病院救護班	高砂市荒井町紙町33番地の1	1
公立豊岡病院救護班	豊岡市戸牧1094番地	1
明石市立市民病院救護班	明石市鷹匠町1番33号	1
西宮市立中央病院救護班	西宮市林田町8番24号	1
伊丹市立伊丹病院救護班	伊丹市昆陽池1丁目100番地	1
西脇市立西脇病院救護班	西脇市下戸田652番地の1	1
加古川市民病院救護班	加古川市米田町平津384番地	1
赤穂市民病院救護班	赤穂市中広1090番地	1
公立八鹿病院救護班	養父市八鹿町八鹿1878番地の1	1
宝塚市立病院救護班	宝塚市小浜町4丁目5-1	1
計		14

注：神戸市立医療センター中央市民病院救護班、公立豊岡病院救護班、西脇市立西脇病院救護班、赤穂市民病院救護班、公立八鹿病院救護班及び宝塚市立病院救護班については、災害拠点病院救護班と重複する。

## (応2-2-9) 県・都市医師会会長及び同事務所所在地

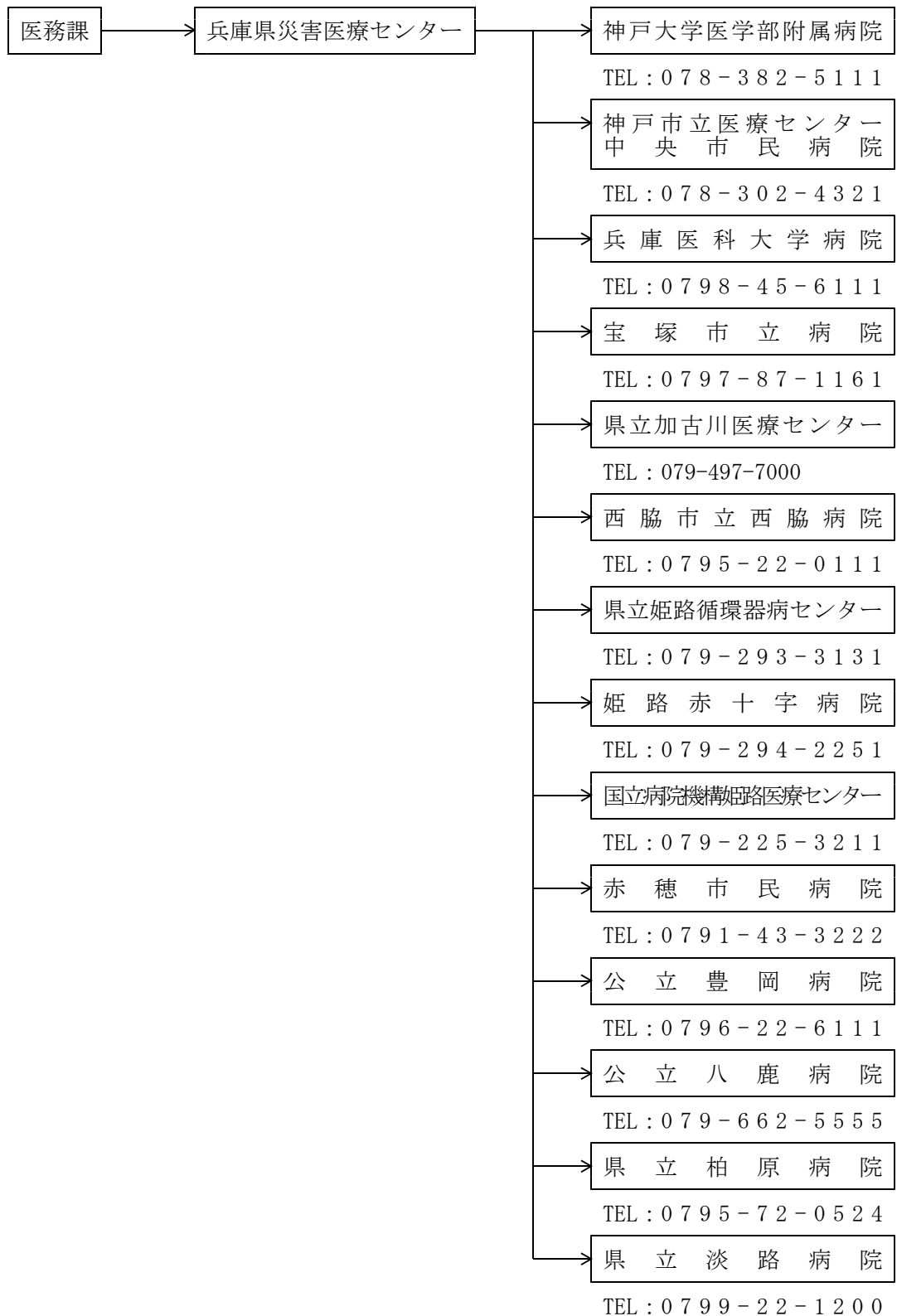
(会=会長)(代=代表番号) (平成20年4月現在)

医師会名	会長名	郵便番号	事務所所在地	電話番号
兵庫県	西村亮一	651-8555	神戸市中央区磯上通6-1-11(兵庫県医師会館)	078-231-4114
神戸市	川島龍一	650-0016	神戸市中央区橘通4-1-20(神戸市医師会本館内)	078-351-1410 代 411-2600 会
東灘区	西尾輝光	658-0054	// 東灘区御影中町4-1-8	078-811-2265 452-2811 会
灘区	岡田幸也	657-0831	// 灘区水道筋1-24	078-861-5532 871-0215 会
中央区	置塩隆	650-0016	// 中央区橘通4-2-1芳川ビル3F	078-351-1303 331-0980 会
兵庫区	齊藤清治	652-0803	// 兵庫区大開通1-1-1神鉄ビル11F	078-577-1190 575-3174 会
北区	武田好弘	651-1232	// 北区松が枝町2-1-4(北区役所山田連絡所内)	078-581-3470 592-8701 会
長田区	関道雄	653-0841	// 長田区松野通1-2-1新長田地下鉄ビル4F	078-643-0700 611-3330 会
須磨区	長谷川修	654-0047	// 須磨区磯馴町6-1-4	078-732-3017 731-1801 会
垂水区	深水昭	655-0038	// 垂水区星陵台4-4-37	078-784-1231 785-3000 会
西区	常深隼太郎	651-2271	// 西区高塚台5-1-1西神工業会館1階	078-996-2640 994-7211 会
神戸大学	前田潔	650-0017	// 中央区楠町7-5-2(神戸大学付属病院内神戸大学医師会)	078-382-6983 382-5111 会
兵庫県庁	篠裕美	650-8567	// 中央区下山手通5-10-1(健康福祉部健康局疾病対策課)	078-362-9130
尼崎市	高原周治	661-0012	尼崎市南塚口町4-4-8(市民健康開発センターハーティ21内)	06-6426-6333 6436-8754 会
伊丹市	原弘	664-0898	伊丹市千僧1-1(伊丹市立保健センター内)	072-775-1114 777-6831 会
川西市	三木篤志	666-0016	川西市中央町12-2(川西市保健センター内)	072-759-6950 758-5752 会
宝塚市	山崎之嗣	665-0827	宝塚市小浜4-5-4(宝塚医療会館内)	0797-86-1114 86-2530 会
西宮市	菊池英彰	662-0913	西宮市染殿町8-3(西宮健康開発センター内)	0798-26-0662 41-4530 会
芦屋市	鈴木紀元	659-0065	芦屋市公光町5-13(芦屋市医師会医療センター内)	0797-32-2000 34-0766 会
兵庫医大	谷澤隆邦	663-8501	西宮市武庫川町1-1(兵庫医科大学病院病院事業部管理課内)	0798-45-6344
明石市	日下孝明	673-0882	明石市相生町2-5-15(明石市立保健センター5F)	078-918-0751 928-3472 会
三木市	神澤正三	673-0413	三木市大塚1-6-40(三木市総合保健福祉センター2F)	0794-86-0012 83-1510 会
小野市加東市	西山敬吾	675-1332	小野市中町323-13(小野市加東市医師会館内)	0794-62-5280 62-8112 会

医師会名	会長名	郵便番号	事務所所在地	電話番号
加西市	小野寺 芳伸	675-2302	加西市北条町栗田11-15(加西市商工会館内)	0790-42-4798 48-3737 会
西脇市多可郡	和田 良勝	677-0052	西脇市和田町688(西脇市多可郡医師会館内)	0795-23-3402 22-0636 会
加古川市加古郡	河合 勝	675-0101	加古川市平岡町新在家1224-12(加古川総合保健センター内)	079-421-4301 078-941-2255 会
高砂市	山名 克典	676-8585	高砂市高砂町朝日町2-1-5	079-442-0794 448-1313 会
姫路市	石川 誠	670-0061	姫路市西今宿3-7-21	079-295-3300 252-5235 会
神崎郡	立岩 誠	679-2212	神崎郡福崎町福田173-16(青年会議所ビル3F)	0790-22-6015 34-0033 会
たつの市・揖保郡	井上 喜通	679-4167	たつの市龍野町富永410-2(たつの市はつらつセンター3F)	0791-63-2200 62-1301(龍野中央 病院)会
相生市	魚橋 武司	678-0031	相生市旭1-6-28(相生市総合福祉会館内)	0791-23-7250 28-1395 会
赤穂市	石川 和夫	678-0232	赤穂市中広267(赤穂市総合福祉会館内)	0791-42-1435 42-1010 会
赤穂郡	西脇 新五	678-1231	赤穂郡上郡町上郡41(西脇診療所内)	0791-52-4700 会
佐用郡	森 光樹	679-5301	佐用郡佐用町佐用3073-3	0790-82-2317 82-2321 会
宍粟市	藤多 和彦	671-2577	宍粟市山崎町山崎83-1	0790-62-4305 62-0622 会
朝来市	小山 克志	669-5264	朝来市和田山町加都1578(小山医院内)	079-674-0333 会
養父市	井上 正司	667-8555	養父市八鹿町八鹿1878-1(公立八鹿病院内 地域連携室)	079-662-0337 664-0051 会
出石郡	中沢 洋	668-0224	豊岡市出石町本町66(中沢医院内)	0796-52-5803 会
豊岡市	中治 隆宏	668-0042	豊岡市京町5-43(中治内科クリニック内)	0796-24-1890 会
美方郡	浜辺 茂樹	669-6702	美方郡新温泉町浜坂1261-2(浜辺医院内)	0796-82-8001 会
三田市	坂東 義清	669-1529	三田市中央町19-16(三田市医師会センター)	079-564-2767 562-0018 会
篠山市	山鳥 嘉彦	669-2321	篠山市黒岡191	079-552-8225 557-0005 会
丹波市	田中 潔	669-3309	丹波市柏原町柏原4283-37(丹波市医師会立健康センター内)	0795-72-2256 82-1040 会
洲本市	三根 一乗	656-0026	洲本市栄町1-1-12(洲本市医師会館内)	0799-22-3515 24-0030 会
淡路市	明石 善久	656-2132	淡路市志筑新島6-76(淡路市医師会館内)	0799-62-4595 64-0005 会
南あわじ市	高田 育明	656-0511	南あわじ市賀集八幡字29-1(南あわじ市休日診療所内)	0799-52-3628 42-2610 会

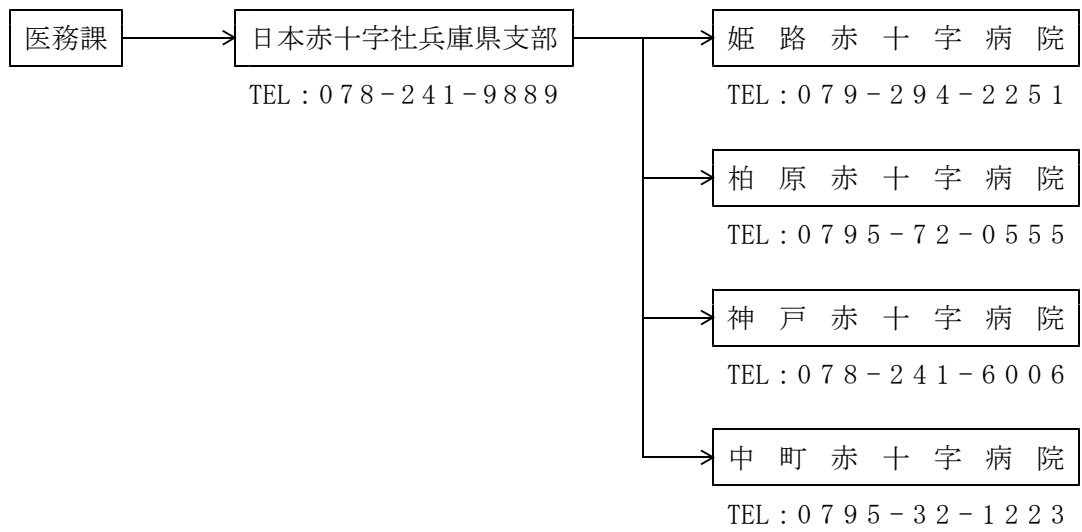
(応 2 - 2 - 1 0) 救護班派遣要請系統

1 災害拠点病院救護班




※災害拠点病院については、当該病院の設置主体ごとに定めた要請系統にもよる。

## 2 赤十字病院

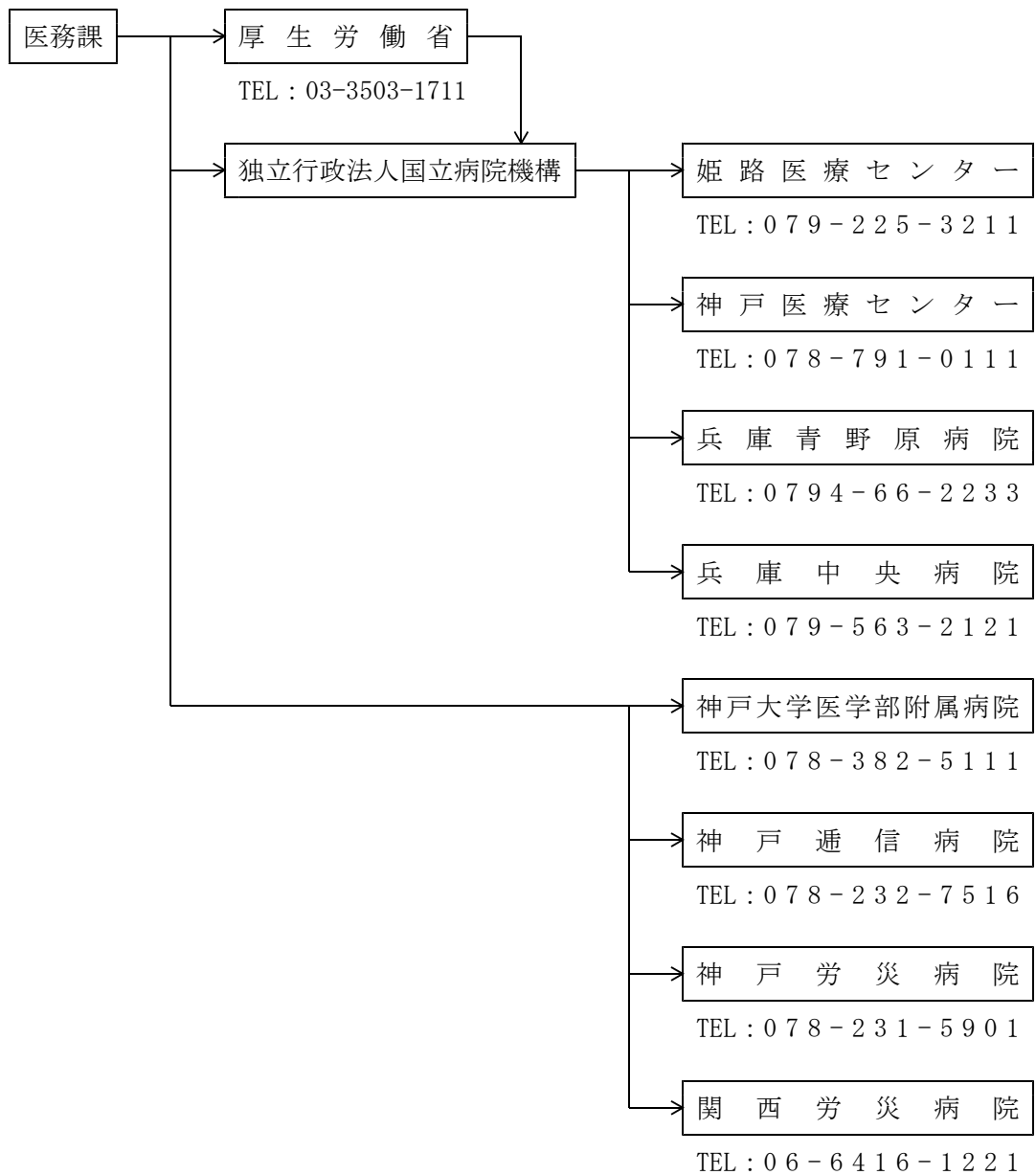


### 3 県立病院

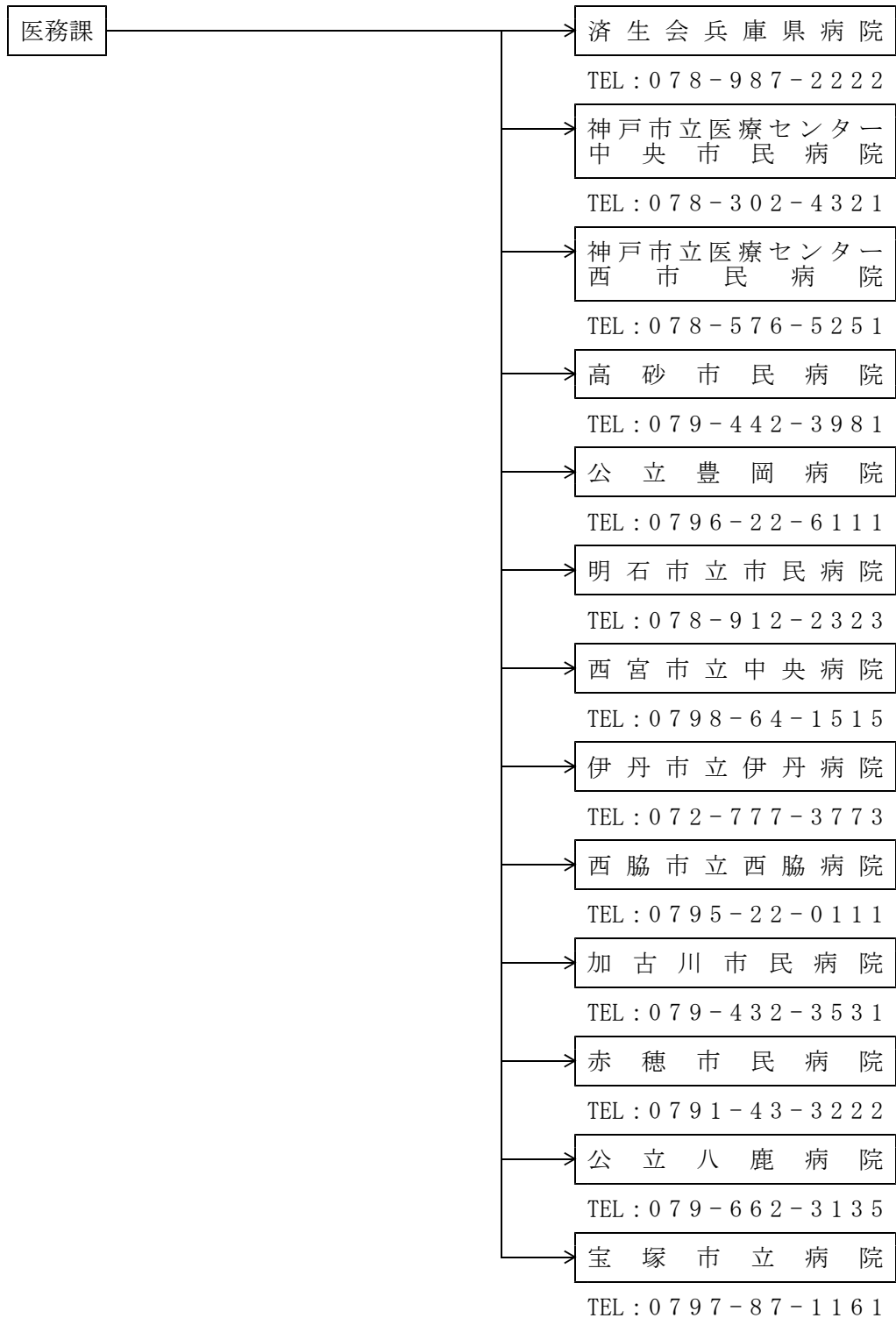




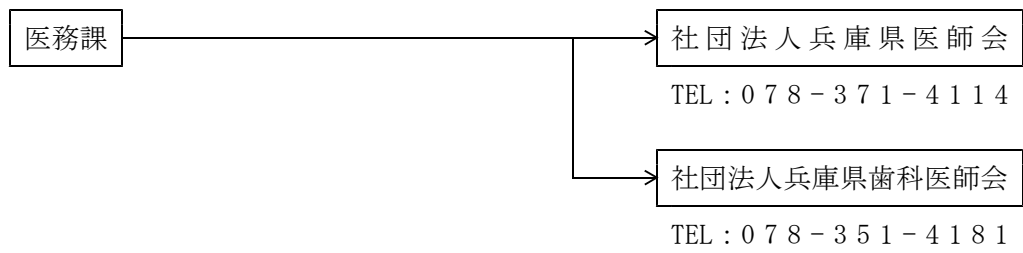
#### 4 国立病院



5 公的病院等



## 6 私的医療機関



## (応2-2-11) 災害時の医療救護についての協定書

兵庫県（以下「甲」という）と社団法人兵庫県医師会(以下「乙」という)は、災害時の医療救護について、次のとおり協定を締結する。

### (総則)

第1条 この協定は、兵庫県地域防災計画に基づき、甲が行う医療救護活動に対する乙の協力に関し、必要な事項を定める。

2. 甲は、災害対策基本法(昭和36年法律第223号)に基づき市町が行う医療救護に付いて、本協定に順次、地区医師会の協力を得て実施できるよう必要な調整を行うものとする。
3. 乙は、地区医師会に対し、前項に定める市町の医療救護体制の整備が円滑に行われるよう、必要な調整を行うものとする。

### (医療救護の派遣)

第2条 甲は、兵庫県地域防災計画に基づき、必要に応じて、乙に医療救護班の派遣を要請するものとする。

2. 乙は、前項の定めにより、甲から要請を受けた場合は、兵庫県医師会災害救護活動要領に基づき直ちに医療救護班を編成し派遣するものとする。

### (医療救護計画の作成)

第3条 乙は、前条の定めによる医療救護活動の円滑な実施を図るため、医療救護計画を作成し、または必要に応じてこれを修正し、甲に提出するものとする。

### (医療救護班の業務)

第4条 乙が派遣する医療救護班は、甲が避難所及び災害現場等に設置する救護所、その他甲が指定する場所において医療救護を行うこととする。

2. 医療救護の業務は、次のとおりとする。
  - (1) 傷病者の傷病程度の診断
  - (2) 傷病者に対する応急処置
  - (3) 傷病者の後送医療機関への転送の要否及び転送順位の決定
  - (4) 助産
  - (5) 死亡の確認および死体検案

### (医療救護班に対する指揮)

第 5 条 医療救護活動の総合調整を図るため、乙が派遣する医療救護班に対する指揮は、  
黄河指定する者が行うものとする。

(後送医療機関の指定)

第6条 乙は、甲が後送医療機関を指定しようとするときは、これに協力するものとする。

(医療費)

第 7 条 救護所における医療費は、無料とする。

2. 後送医療機関における医療費は、原則として患者負担とする。

(費用弁償等)

第7条 甲の要請に基づき、乙が医療救護等を実施した場合に要する次の経費は、甲が負担  
するものとする。

- (1) 医療救護班の編成、派遣に要する経費
- (2) 医療救護班が携行した医薬品等を使用した場合の実費弁償
- (3) 医療救護班の医師等が、医療救護活動において負傷し、疾病にかかり、または死亡  
した場合の扶助費

2. 前項に定める費用弁償については、甲乙協議の上、別に定めるものとする。

(細目)

第 9 条 この協定を実施するための必要な事項については、別に定める。

(協議)

第 10 条 この協定に疑義が生じたとき、およびこの協定に定めのない事項については、甲乙  
協議の上決定する。

(有効期間)

第11条 この協定書の有効期間は、平成 2 年 8 月 18 日から平成 3 年 3 月 31 日までとする。  
ただし、この協定の有効期間の終了する 1 ヶ月前までに、甲乙双方から何らかの申  
し出がない場合は、期間満了の日の翌日から 1 年間延長するものとし、以後同様と  
する。

この協定の締結を証するため、本書 2 通を作成し、甲、乙双方記名押印のうえ、各 1 通を保

有する。

平成 2年 8月 18日

甲 兵庫県  
知事 貝原俊民

乙 社団法人 兵庫県医師会  
会長 浜西寿三郎

## 2 救助・救急、医療対策の実施

## (応 2 - 2 - 1) 災害時における応急対策業務に関する協定書

兵庫県（以下「甲」という。）と、社団法人兵庫県建設業協会（以下「乙」という。）は、地震、風水害その他の災害が発生した場合において、災害応急対策業務の応援に関し、次のとおり締結する。

### (要 請)

第 1 条 甲は、災害応急対策業務（以下「業務」という。）のため、乙の所属会員が所有する建設資機材及び労力（以下「建設資機材等」という。）の応援が必要と認めるときは、乙に対して、様式 1 による要請書により、次に掲げる事項を明らかにし要請するものとする。ただし、文書をもって要請するいとまがないときは、口頭で要請し、その後、速やかに文書を交付するものとする。

- (1) 災害の状況及び業務内容
- (2) 応援を必要とする建設資機材等の車種、台数及び人員
- (3) 応援を必要とする日時、場所及び期間
- (4) 現場責任者
- (5) その他必要な事項

### (業務の内容)

第 2 条 この協定により、甲が乙に要請する業務は、次の業務とする。

- (1) 災害における建築物、その他工作物等の崩壊、倒壊及び損壊等に伴う緊急人命救助のための障害物の除去作業
- (2) 災害時における建築物、その他工作物等の崩壊、倒壊及び損壊等に伴う道路交通確保のための障害物の除去作業
- (3) その他甲が必要と認める緊急応急作業

### (協 力)

第 3 条 乙は、甲から第 1 条の規程により建設資機材等の応援要請があったときは、特別の理由がない限り、建設資機材等を甲に提供することにより応援を行うものとする。

### (報 告)

第 4 条 乙は、前条の規定に基づき応援を行った場合は、様式 2 による報告書により、速やかに文書を提出するものとする。ただし、文書をもって報告するいとまがないときは、口頭で報告し、その後、速やかに文書を提出するものとする。

- (1) 応援に従事した建設資機材等の事業名、車種、台数、人員
- (2) 業務内容及び場所
- (3) 応援に従事した期間
- (4) その他必要な事項

### (経費の負担)

第 5 条 乙の使用した建設資機材等に要する費用は、甲が負担する。ただし、災害対策基本法第 68 条第 1 項又は第 74 条第 1 項の規定により他の地方公共団体の長等の応援の要求に応じて、応援を行った場合の費用の負担は、同法第 92



条に定めるところによる。

2 料金等の算出方法については、災害発生時における当該地域における通常の実費用を基準として、甲、乙協議して定めるものとする。

(損害の負担)

第6条 第2条の規定による業務により生じた損害の負担は、甲、乙協議して定めるものとする。

(補償)

第7条 この協定に基づいて業務に従事した者が、本業務において負傷し、若しくは疾病にかかり、又は死亡した場合の災害補償については、業務従事者の使用者の責任において行うものとする。

(災害発生時の情報提供)

第8条 乙及び乙の会員は、諸活動中に覚知した災害等による被害情報を、積極的に甲に提供するものとする。

(連絡責任者)

第9条 この協定に関する連絡責任者は、甲においては兵庫県土木部総務課建設振興室長、乙においては、社団法人兵庫県建設業協会専務理事とする。

(適用)

第10条 この協定は、平成9年1月13日から適用する。

(協議)

第11条 この協定に定めのない事項については、その都度、甲、乙協議して定めるものとする。

この協定を証するため、本書2通を作成し、甲、乙、記名押印の上、各自その1通を保有する。

平成9年1月13日

甲 兵庫県  
兵庫県知事 井戸敏三

乙 神戸市西区美賀多台1丁目1番2号  
社団法人 兵庫県建設業協会  
会長 谷 弘之助

様式1

## 建設資機材等応援要請書

1 災害の状況及び業務内容（緊急人命救助、緊急輸送路等の確保、その他）

2 応援を必要とする建設資機材等の車種、台数及び人員

車種	台数	人員

3 応援を必要とする日時、場所及び期間

(1) 派遣希望日時

(2) 派遣先

(3) 派遣期間

4 現場責任者

5 その他必要な事項

平成 年 月 日

社団法人 兵庫県建設業協会 会長 様

兵庫県知事 井戸 敏三

( 県担当者 所 属 担当者氏名 電話番号 )

様式2

## 建設資機材等報告書

- 1 応援に従事した建設資機材等の事業者名、車種、台数、人員  
○ 事業者名

車種	台数	人員

- 2 業務内容及び場所

- 3 応援に従事した期間

- 4 その他必要な事項

平成 年 月 日

兵庫県知事 様

社団法人 兵庫県建設業協会  
会 長 谷 弘之助

(協会担当者 氏 名 電 話 番 号)

## (応 2-2-2) 災害時における災害救助犬の出動に関する協定書

兵庫県（以下「甲」という。）と日本レスキュー協会（以下「乙」という。）は、兵庫県内において地震、風水害その他の災害が発生した場合に、被災者の創作活動（以下「搜索活動」という。）を円滑に嫉視するため、災害救助犬の出動に関し、次のとおり協定を締結する。

### (出動要請)

第 1 条 甲は、災害が発生した市町長から求めがある場合など、搜索活動のため必要があると認めるときは、乙に対して、様式 1 の要請書により、次の各号に掲げる事項を明らかにして、災害救助犬の出動を要請するものとする。ただし、文書をもって、要請するいとまがないときは、口頭で要請し、その後、速やかに文書を提出するものとする。

- (1) 災害の状況及び出動を要請する理由
- (2) 出動を要請する期間
- (3) 出動を希望する区域
- (4) 現場指揮者の所属、職・氏名及び連絡先
- (5) その他搜索活動に必要な事項

### (出動)

第 2 条 乙は、前条の出動要請を受けたときは、特別の理由がない限り、速やかに災害救助犬を出動させるものとする。

- 2 乙は、出動態勢が整ったときは、速やかに出動部隊の構成及び現場到着予定時刻等、必要な事項を甲に連絡するものとする。この場合において、災害救助犬の出動頭数は、災害の種別及び規模等を考慮し、甲乙協議のうえ決定するものとする。

### (搜索活動の実施等)

第 1 条 乙に属する会員（以下「会員」という。）は、出動した災害現場においては、甲の指定する現場指揮者（以下「現場指揮者」という。）の指示に従い搜索活動を実施するものとする。

なお、この協定に基づく業務の終了は、現場指揮者が創作活動の終了を告げたとき、又は乙の都合により搜索活動の続行が不可能になったときとする。

- 2 乙は、前項の搜索活動をしゅうりょうしたときは、甲に対して、様式 2 の報告書により、次の各号に掲げる事項を報告するものとする。ただし、文書をもって報告するいとまがないときは、口頭で報告し、その後、速やかに文書を提出するものとする。

- (1) 搜索活動に従事した人員、災害救助犬の頭数及び出動車両等
- (2) 活動内容及び活動時間

(3) その他必要な事項

(費用の負担)

第4条 第2条第1項の規定に基づく出勤に要する経費は、乙の負担とする。

(損害補償)

第5条 この協定に基づく出勤又は捜索活動に伴って会員並びに災害救助犬に生じた損害の補償（第三者に対する損害を含む。）は、乙の責任において行うものとする。

(訓練の参加)

第6条 乙は、この協定による捜索活動が円滑に行われるよう、甲が行う訓練への参加に努めるものとする。

(協 議)

第7条 この協定に定めがない事項または協定内容に疑義が生じたときは、その都度、甲乙協議のうえ定めるものとする。

(適 用)

第8条 この協定は、平成11年11月10日から適用する。

この協定の締結を証するため、本書2通を作成し、甲、乙記名押印の上、各自その1通を保有する。

平成11年11月10日

甲 兵庫県知事職務代理者

兵庫県副知事 芦 田 弘 逸

乙 大阪府豊中市本町4-1-24アクティブビル内  
日本レスキュー協会  
会長 打 間 奈 津 子

様式 1

第 号  
平成 年 月 日

日本レスキュー協会  
会長 打間 奈津子 様

兵庫県知事 貝 原 俊 民

### 災害救助犬の出動に関する要請書

災害時における災害救助犬の出動に関する協定書第 1 条に基づき、下記により災害救助犬の出動を要請します。

#### 記

- 1 災害の状況及び出動を要請する理由
- 2 出動を要請する期間
- 3 出動を希望する区域
- 4 現場指揮者の所属、職・氏名及び連絡先
  - (1) 所属及び氏名
  - (2) 連絡先
- 5 その他捜索活動に必要な事項
  
- 6 兵庫県の連絡窓口
  - (1) 所属
  - (2) 担当者 (職・氏名)
  - (3) 連絡先

様式2

平成 年 月 日

兵庫県知事 貝原俊民様

日本レスキュー協会  
会長 打間 奈津子

### 災害救助犬の出動に関する報告書

災害時における災害救助犬の出動に関する協定書第3条第2項に基づき、災害救助犬の活動状況をかきにより報告します。

#### 記

#### 1 活動状況等

活動年月日	活動場所	出動部隊	活動内容
		救助犬 頭 人員 人 車両 台	
		救助犬 頭 人員 人 車両 台	
		救助犬 頭 人員 人 車両 台	

#### 2 その他必要な事項

## (応2-2-3) 消防本部における救急自動車・救急隊員一覧表

(平成22年4月1日現在)

消防本部名	緊急自動車保有台数	救急隊員数	
		専任	兼任
神戸市消防局	36台	301人	0人
姫路市消防局	18	124	167
尼崎市消防局	9	42	42
明石市消防本部	7	33	27
西宮市消防局	12	76	204
芦屋市消防本部	4	8	54
伊丹市消防局	5	39	0
相生市消防本部	3	0	27
豊岡市消防本部	8	32	59
加古川市消防本部	12	86	0
赤穂市消防本部	7	20	68
宝塚市消防本部	7	49	0
三木市消防本部	4	0	66
高砂市消防本部	3	10	20
川西市消防本部	5	24	43
小野市消防本部	3	0	48
三田市消防本部	5	12	63
加西市消防本部	4	6	45
篠山市消防本部	5	2	53
養父市消防本部	3	0	37
丹波市消防本部	6	0	61
朝来市消防本部	3	12	21
宍粟市消防本部	6	0	56
加東市消防本部	3	0	57
たつの市消防本部	7	21	87
猪名川町消防本部	3	12	19
佐用町消防本部	3	0	39
淡路広域消防(事)消防本部	9	0	134
にしたか消防本部	6	0	63
美方広域消防(事)消防本部	4	0	60
計	210	909	1,620



## (応2-2-4) 告示救急医療機関一覧

病 院 名	所 在 地	電 話 番 号
財 団 法 人 院 甲 南 病 院	神戸市東灘区鳴子ヶ原1丁目5番16号	078-851-2161
財 団 法 人 甲 南 病 院 六 甲 アイ ラ ン ド 病 院	神戸市東灘区向洋町中2丁目11番地	078-858-1111
医 療 法 人 愛 和 会 院 金 沢 病 院	神戸市灘区神ノ木通4丁目2番15号	078-871-9001
神 戸 海 星 病 院	神戸市灘区篠原北町3丁目11番15号	078-871-5201
国 家 公 務 員 共 済 組 合 連 合 会 院 六 甲 病 院	神戸市灘区土山町5番1号	078-851-8558
吉 田 ア ー デ ン ト 病 院	神戸市灘区原田通1丁目3番17号	078-861-0001
医 療 法 人 康 雄 会 院 西 病 院	神戸市灘区備後町3丁目2番18号	078-821-4151
神 戸 マ リ ナ ー ズ 厚 生 会 病 院	神戸市中央区中山手通7丁目3番18号	078-351-2225
独 立 行 政 法 人 機 構 勞 働 者 健 康 福 祉 機 構 神 戸 勞 災 病 院	神戸市中央区籠池通4丁目1番23号	078-231-5901
原 泌 尿 器 科 病 院	神戸市中央区北長狭通5丁目7番17号	078-371-1203
神 戸 大 学 医 学 部 院 附 属 病 院	神戸市中央区楠町7丁目5番2号	078-382-5111
上 田 病 院	神戸市中央区国香通1丁目1番4号	078-241-3305
三 聖 病 院	神戸市中央区琴ノ緒町4丁目2番5号	078-261-2211
神 戸 市 立 医 療 セ ン タ ー 一 院 中 央 市 民 病 院	神戸市中央区港島中町4丁目6番地	078-302-4321
兵 災 害 医 療 セ ン タ ー 一 院 庫 セ ン タ ー	神戸市中央区脇浜海岸通1丁目3番1号	078-241-3131
神 戸 赤 十 字 病 院	神戸市中央区脇浜海岸通1丁目3番1号	078-231-6006
神 鋼 病 院	神戸市中央区脇浜町1丁目4番47号	078-261-6711
医 療 法 人 榮 昌 会 院 吉 田 病 院	神戸市兵庫区大開通9丁目2番6号	078-576-2773
彦 坂 病 院	神戸市兵庫区西多聞通1丁目1番21号	078-577-6661
川 崎 病 院	神戸市兵庫区東山町3丁目3番1号	078-511-3131
神 戸 百 年 記 念 病 院	神戸市兵庫区御崎町1丁目9番1号	078-681-6111
佑 康 病 院	神戸市兵庫区水木通10丁目1番12号	078-578-0321
神 戸 ア ド ベ ン チ ス ト 病 院	神戸市北区有野台8丁目4番地の1	078-981-0161
甲 北 病 院	神戸市北区有野中町1丁目18番36号	078-981-5456
脳 神 経 外 科 院 恒 生 病 院	神戸市北区有野町二郎383番地	078-982-0778
春 日 病 院	神戸市北区大脇台3番地の1	078-592-7500
医 療 法 人 社 団 頭 修 会 院 頭 修 会 社 団 頭 修 病 院	神戸市北区鈴蘭台西町2丁目21番5号	078-591-6776
社 会 保 険 院 神 戸 中 央 病 院	神戸市北区惣山町2丁目1番地の1	078-594-2211

病 院 名	所 在 地	電 話 番 号
済 生 会 兵 庫 県 病 院	神戸市北区藤原台中町5丁目1番1号	078-987-2222
松 田 病 院	神戸市北区松が枝町3丁目1番地の74	078-583-7888
真 星 病 院	神戸市北区山田町上谷上12番地の3	078-582-0111
北 都 病 院	神戸市北区山田町下谷上字門口10番地の3	078-583-1771
神戸市立医療センター西市民病院	神戸市長田区一番町2丁目4番地	078-576-5251
公 文 病 院	神戸市長田区梅ヶ香町1丁目12番7号	078-652-3201
医 療 法 人 社 団 十 善 会 院 野 瀬 病 院	神戸市長田区久保町3丁目9番7号	078-641-2424
神 戸 朝 日 病 院	神戸市長田区房王寺町3丁目5番25号	078-612-5151
新 須 磨 病 院	神戸市須磨区磯馴町4丁目1番6号	078-735-0001
医 療 法 人 三 友 会 院 若 宮 病 院	神戸市須磨区衣掛町3丁目1番30号	078-732-1668
医 療 法 人 一 高 会 院 野 村 海 浜 病 院	神戸市須磨区須磨浦通2丁目1番41号	078-731-6471
兵 庫 県 立 院 こ ども 病 院	神戸市須磨区高倉台1丁目1番1号	078-732-6961
独 立 行 政 法 人 構 一 国 立 病 院 セ ン タ ー 神 戸 医 療 セ ン タ ー	神戸市須磨区西落合3丁目1番1号	078-791-0111
医 療 法 人 社 団 董 会 院 北 須 磨 病 院	神戸市須磨区東白川台1丁目1番1	078-743-6666
尾 原 病 院	神戸市須磨区妙法寺荒打308番地の1	078-743-1135
高 橋 病 院	神戸市須磨区大池町5丁目18番1号	078-733-1136
水 守 外 科	神戸市須磨区神の谷7-1-1	078-791-1130
三 輪 外 科	神戸市須磨区東落合2-13-21	078-794-3751
医 療 法 人 沖 縄 徳 洲 会 院 神 戸 徳 洲 会 病 院	神戸市垂水区上高丸1丁目3番10号	078-707-1110
医 療 法 人 薫 風 会 院 佐 野 病 院	神戸市垂水区清水が丘2丁目5番1号	078-785-1000
舞 子 台 病 院	神戸市垂水区舞子台7丁目2番1号	078-782-0055
神 戸 掖 濟 会 病 院	神戸市垂水区学が丘1丁目21番1号	078-781-7811
医 療 法 人 社 団 董 会 院 名 谷 病 院	神戸市垂水区名谷町字梨原2350番地の2	078-793-7788
ま つ ぎ き ク リ ニ ッ ク	神戸市垂水区塩屋北町2-24-8	078-751-2100
足 立 病 院	神戸市西区伊川谷町有瀬696番地の2	078-974-1122
佐 野 伊 川 谷 病 院	神戸市西区池上2丁目20番地の1	078-974-3511
み どり 病 院	神戸市西区枝吉1丁目16番地	078-928-1700
医 療 法 人 誠 仁 会 院 協 和 病 院	神戸市西区押部谷町栄191番地の1	078-994-1202

病 院 名	所 在 地	電 話 番 号
久 野 病 院	神戸市西区神出町広谷623番地の16	078-965-1199
広 野 高 原 病 院	神戸市西区北山台3丁目1番1号	078-994-1155
西 神 戸 医 療 セ ン タ ー	神戸市西区桃台5丁目7番地の1	078-997-2200
借 生 病 院	神戸市西区持子3丁目2番地の2	078-927-3211
國 富 胃 腸 病 院	姫路市青山3丁目33番1号	079-266-2355
医 療 法 人 三 栄 会 院 ソ カ ザ キ 病 院	姫路市網干区和久68番地の1	079-272-8555
井 野 病 院	姫路市大塩町汐咲1丁目27番地	079-254-5553
兵 庫 庫 器 病 院 立 一 姫 路 循 環 セ ン タ ー	姫路市西庄甲520番地	079-293-3131
医 療 法 人 松 藤 会 院 入 江 病 院	姫路市飾磨区英賀春日町2丁目25番地	079-239-3121
神 野 病 院	姫路市飾磨区玉地1丁目1番地	079-235-5501
医 療 法 人 公 仁 会 院 姫 路 中 央 病 院	姫路市飾磨区三宅2丁目36番地	079-235-7331
医 療 法 人 社 団 会 院 み 酒 井 病 院	姫路市飾西412番地の1	079-266-8833
姫 路 赤 十 字 病 院	姫路市下手野1丁目12番1号	079-294-2251
医 療 法 人 社 団 普 門 会 院 姫 路 田 中 病 院	姫路市書写717番地	079-267-2020
医 療 法 人 ひ ま わ り 会 院 八 家 病 院	姫路市西今宿2丁目9番50号	079-298-1731
総 合 病 院 姫 路 聖 マ リ ア 病 院	姫路市仁豊野650番地	079-264-2001
長 久 病 院	姫路市広畑区長町2丁目1番地	079-237-5252
新 日 鐵 広 畑 病 院	姫路市広畑区夢前町3丁目1番地	079-236-1038
医 療 法 人 仁 寿 会 院 石 川 病 院	姫路市別所町別所二丁目150番地	079-252-5235
医 療 法 人 光 寿 会 院 城 陽 江 尻 病 院	姫路市北条1丁目279番地	079-225-1231
独 立 行 政 法 人 構 一 国 立 病 院 機 構 姫 路 医 療 セ ン タ ー	姫路市本町68番地	079-225-3211
医 療 法 人 社 団 網 島 会 院 厚 生 病 院	姫路市御立西4丁目1番25号	079-292-1109
医 療 法 人 松 浦 会 院 姫 路 第 一 病 院	姫路市御国野町国分寺143番地	079-252-0581
山 田 脳 神 經 外 科 医 院	姫路市東辻井4-10-16	079-293-7216
独 立 行 政 法 人 構 一 労 働 者 健 康 福 祉 機 構 関 西 労 災 病 院	尼崎市稲葉荘3丁目1番69号	06-6416-1221
医 療 法 人 朗 源 会 院 大 限 病 院	尼崎市杭瀬本町2丁目17番13号	06-6481-1667
医 療 法 人 中 央 会 院 尼 崎 中 央 病 院	尼崎市潮江1丁目12番1号	06-6499-3045
近 藤 病 院	尼崎市昭和通4丁目114番地	06-6411-6181

病 院 名	所 在 地	電 話 番 号
医 療 法 人 尼 崎 厚 生 会 院 立 花 病 院	尼崎市立花町4丁目3番18号	06-6438-3761
合 志 病 院	尼崎市長洲西通1丁目8番20号	06-6488-1601
医 岡 療 法 人 院 田 病 院	尼崎市西難波町4丁目5番18号	06-6401-1851
昭 和 病 院	尼崎市西難波町6丁目2番15号	06-6401-5533
神 崎 病 院	尼崎市浜3丁目1番10号	06-6499-8466
ア イ ワ 病 院	尼崎市東園田町4丁目101番地の4	06-6499-0888
医 療 法 人 朗 源 会 院 お お く ま リ ハ ビ テ ー シ ョ ン 病 院	尼崎市東園田町4丁目23番地の1	06-4960-6800
兵 庫 県 立 尼 崎 病 院	尼崎市東大物町1丁目1番1号	06-6482-1521
安 藤 病 院	尼崎市東難波町5丁目19番16号	06-6482-2922
兵 庫 県 立 塚 口 病 院	尼崎市南塚口町6丁目8番17号	06-6429-5321
医 大 療 法 人 一 誠 会 院 原 病 院	尼崎市宮内町1丁目9番地	06-6411-3124
医 田 療 法 人 純 徳 会 院 中 病 院	尼崎市武庫川町2丁目2番地	06-6416-6931
東 青 木 診 療 所	尼崎市若王寺1-2-23	06-6491-0148
西 原 ク リ ニ ッ ク	尼崎市稲葉荘1-8-17	06-6430-1800
西 脳 神 宮 経 外 協 科 病 立 院 院	西宮市今津山中町12番1号	0798-33-2211
医 療 法 人 高 明 会 院 西 宮 渡 辺 病 院	西宮市室川町10番22号	0798-74-2630
笹 生 病 院	西宮市弓場町5番37号	0798-22-3535
兵 庫 県 立 西 宮 病 院	西宮市六湛寺町13番9号	0798-34-5151
医 療 法 人 高 明 会 院 西 宮 渡 辺 心 臓 ・ 血 管 セ ン タ ー	西宮市池田町3番25号	0798-36-1880
西 宮 市 立 中 央 病 院	西宮市林田町8番24号	0798-64-1515
市 立 芦 屋 病 院	芦屋市朝日ヶ丘町39番1号	0797-31-2156
医 療 法 人 昭 圭 会 院 南 芦 屋 浜 病 院	芦屋市陽光町3番21号	0797-22-4040
芦 屋 セ ン ト マ リ ア 病 院	芦屋市大原町5番20号	0797-23-1771
三 田 市 民 病 院	三田市けやき台3丁目1番1号	079-565-8000
医 療 法 人 社 団 尚 仁 会 院 平 島 病 院	三田市天神1丁目2番15号	079-564-5381
あ お ぞ ら ク リ ニ ッ ク	三田市大畑字清水357-1	079-560-0325
医 療 法 人 尚 和 会 院 宝 塚 第 一 病 院	宝塚市向月町19番5号	0797-84-8811
こ だ ま 病 院	宝塚市御殿山1丁目3番2号	0797-87-2525

病 院 名	所 在 地	電 話 番 号
宝 塚 市 立 病 院	宝塚市小浜4丁目5番1号	0797-87-1161
医 療 法 人 回 生 会 宝 塚 病 院	宝塚市野上2丁目1番2号	0797-71-3111
東 宝 塚 さ と う 病 院	宝塚市長尾町2-1	0797-88-2200
公 立 学 校 共 済 組 合 近 畿 中 央 病 院	伊丹市車塚3丁目1番地	072-781-3712
伊 丹 恒 生 脳 神 経 外 科 病 院	伊丹市西野1丁目300番地1	072-781-6600
市 立 伊 丹 病 院	伊丹市昆陽池1丁目100番地	072-777-3773
祐 生 病 院	伊丹市山田5丁目3番13号	072-777-3000
第 2 西 原 ク リ ニ ッ ク	伊丹市野間8-5-10	072-778-9900
正 愛 病 院	川西市久代2丁目5番34号	072-758-5821
医 療 法 人 晋 真 会 院 ベ リ タ ス 病 院	川西市新田1丁目2番23号	072-793-7890
医 療 法 人 協 和 会 院 協 立 病 院	川西市中央町16番5号	072-758-1131
市 立 川 西 病 院	川西市東畦野5丁目21番1号	072-794-2321
医 療 法 人 社 団 仙 齡 会 院 は り ま 病 院	加古川市尾上町長田525番地	079-423-2123
医 療 法 人 社 団 松 本 会 院 松 本 病 院	加古川市加古川町粟津232番地の1	079-424-0333
兵 庫 県 立 加 古 川 医 療 セ ン タ ー	加古川市神野町神野203番地	079-497-7000
財 団 法 人 甲 南 病 院 加 古 川 病 院	加古川市神野町西条1545番地の1	079-438-0621
医 療 法 人 社 団 順 心 会 院 順 心 病 院	加古川市平岡町一色115番地	079-437-3555
神 鋼 加 古 川 病 院	加古川市平岡町一色797番地の295	079-437-2515
中 谷 整 形 外 科 病 院	加古川市平岡町新在家105番地	079-426-3000
医 療 法 人 社 団 せ い わ 会 院 た ず み 病 院	加古川市別府町新野辺1429番地の10	079-435-2772
加 古 川 市 民 病 院	加古川市米田町平津384番地の1	079-432-3531
塩 津 外 科 胃 腸 科	加古川市平岡町土山字東山1-20	078-942-0333
高 砂 市 民 病 院	高砂市荒井町紙町33番1号	079-442-3981
医 療 法 人 沖 繩 徳 洲 会 院 高 砂 西 部 病 院	高砂市中筋1丁目10番41号	079-447-0100
野 木 病 院	明石市魚住町長坂寺1003番地の1	078-947-7272
医 療 法 人 大 宗 会 院 王 子 回 生 病 院	明石市王子2丁目20番20号	078-928-9870
大 西 脳 神 経 外 科 病 院	明石市大久保町江井島1661番地の1	078-938-1238
医 療 法 人 誠 仁 会 院 大 久 保 病 院	明石市大久保町大窪2095番地の1	078-935-2563

病 院 名	所 在 地	電 話 番 号
社 団 法 師 会 人 立 一 明 石 市 医 療 セ ン ター	明石市大久保町八木743番地の33	078-936-1101
医 療 法 人 社 団 仁 恵 会 院 石 井 病 院	明石市天文町1丁目5番11号	078-918-1655
明 石 市 立 市 民 病 院	明石市鷹匠町1番33号	078-912-2323
医 療 法 人 社 団 医 仁 会 院 譜 久 山 病 院	明石市西明石北町3丁目1番23号	078-927-1514
あ さ ひ 病 院	明石市林崎町2丁目1番31号	078-924-1111
明 石 回 生 病 院	明石市二見町東二見549番地の1	078-942-3555
医 療 法 人 社 団 明 仁 会 院 明 舞 中 央 病 院	明石市松が丘4丁目1番32号	078-917-2020
公 立 神 崎 総 合 病 院	神崎郡神河町栗賀町385番地	0790-32-1331
市 立 小 野 市 民 病 院	小野市中町323番地	0794-63-2020
市 立 加 西 病 院	加西市北条町横尾1丁目13番地	0790-42-2200
加 東 市 民 病 院	加東市家原85番地	0795-42-5511
大 山 病 院	西脇市黒田庄町田高313番地	0795-28-3773
中 町 赤 十 字 病 院	多可郡多可町中区岸上280番地	0795-32-1223
西 脇 市 立 西 脇 病 院	西脇市下戸田652番地の1	0795-22-0111
服 部 病 院	三木市大塚218番地の3	0794-82-2550
三 木 市 立 三 木 市 民 病 院	三木市加佐58番地の1	0794-83-5000
と き わ 病 院	三木市志染町広野5丁目271番地	0794-85-2304
三 木 山 陽 病 院	三木市志染町吉田1213番地の1	0794-85-3061
医 療 法 人 社 団 景 珠 会 院 八 重 垣 病 院	たつの市新宮町井野原531番地の2	0791-75-1222
た つ の 市 立 御 津 病 院	たつの市御津町中島1666番地	079-322-1121
と く な が 病 院	たつの市神岡町東鶯崎473番地の5	0791-65-2232
龍 野 中 央 病 院	たつの市龍野町島田 667番地の1	0791-62-1301
栗 原 病 院	たつの市龍野町富永495番地の1	0791-63-0572
医 療 法 人 社 団 一 葉 会 院 佐 用 共 立 病 院	佐用郡佐用町佐用1111番地	0790-82-2321
医 療 法 人 聖 医 会 院 佐 用 中 央 病 院	佐用郡佐用町佐用3529番地の3	0790-82-2154
公 立 宍 粟 総 合 病 院	宍粟市山崎町鹿沢93番地	0790-62-2410
半 田 中 央 病 院	相生市旭3丁目2番18号	0791-22-0656
医 療 法 人 伯 鳳 会 院 赤 穂 中 央 病 院	赤穂市惣門町52番地の6	0791-45-1111

病 院 名	所 在 地	電 話 番 号
赤 穂 市 民 病 院	赤穂市中広1090番地	0791-43-3222
公 立 豊 岡 病 院 組 合 立 院 出 石 病 院	豊岡市出石町福住1300番地	0796-52-2555
公 立 豊 岡 病 院 組 合 立 院 豊 岡 病 院	豊岡市戸牧1094番地	0796-22-6111
公 立 浜 坂 病 院	美方郡新温泉町二日市184-1	0796-82-1611
公 立 香 住 病 院	美方郡香美町香住区若松540番地	0796-36-1166
公 立 豊 岡 病 院 組 合 立 院 朝 来 和 田 山 医 療 セ ン タ ー	朝来市和田山町竹田2021番地	079-674-2021
公 立 八 鹿 病 院	養父市八鹿町八鹿1878番地1	079-662-3135
脳 神 経 外 科 牧 田 ク リ ニ ッ ク	養父市養父町上野1168	079-664-0199
岡 本 病 院	篠山市東吹1015番地1	079-594-1616
兵 庫 医 科 大 学 一 篠 山 医 療 セ ン タ ー	篠山市黒岡5番地	079-552-1181
柏 原 赤 十 字 病 院	丹波市柏原町柏原259番地1	0795-72-0555
兵 庫 県 立 柏 原 病 院	丹波市柏原町柏原5208番地1	0795-72-0524
医 療 法 人 敬 愛 会 院 大 塚 病 院	丹波市氷上町絹山513番地	0795-82-7534
医 療 法 人 社 団 み どり 会 院 に し き 記 念 病 院	篠山市西谷575番地の1	079-593-1352
河 上 整 形 外 科 医 院	淡路市志筑新島6-27	0799-45-0099
洲 本 伊 月 病 院	洲本市桑間428番地	0799-26-0770
兵 庫 県 立 淡 路 病 院	洲本市下加茂1丁目6番6号	0799-22-1200
聖 隷 淡 路 病 院	淡路市岩屋38番地	0799-72-3636
翠 鳳 第 一 病 院	南あわじ市広田広田134番地の1	0799-45-0099

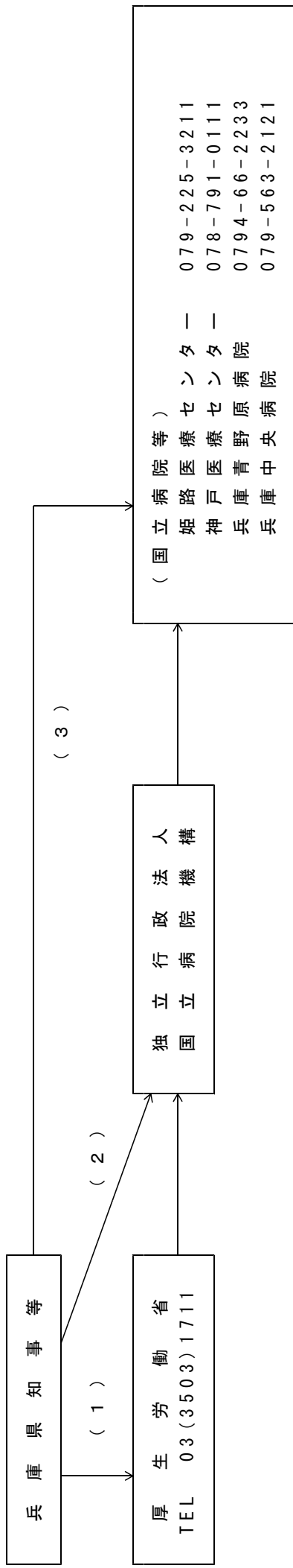
( 応 2 - 2 - 5 ) 地域医療情報センター一覧

2次医療圏域名	地域医療情報センター	所在地
神戸	神戸市保健福祉局 健康部地域保健課	神戸市中央区加納町6-5-1
阪神南	芦屋健康福祉事務所	芦屋市公光町1-23
阪神北	宝塚健康福祉事務所	宝塚市小林3-5-22
東播磨	加古川健康福祉事務所	加古川市加古川町寺家町天神木97-1
北播磨	加東健康福祉事務所	加東市社町社字西柿1075-2
中播磨	中播磨健康福祉事務所	神崎郡福崎町西田原235
西播磨	龍野健康福祉事務所	たつの市龍野町富永字田井屋畑1311-3
但馬	豊岡健康福祉事務所	豊岡市幸町7-11
丹波	丹波健康福祉事務所	丹波市柏原町柏原688
淡路	洲本健康福祉事務所	洲本市塩屋2-4-5



( 応 2 - 2 - 6 ) 国立病院等の連絡系統、入院ベッド数一覧表

※ 連絡系統



兵庫県地域防災計画資料用(国立病院機構所屬病院分)

入院ベッド数一覧

平成23年2月1日現在

病院名	総病床数	病床内訳			透析可能 可否	緊急手術 可否	へりの発着 可否	備考
		一般病床 (筋ジス・重心以外)	一般病床 (筋ジス・重心)	一般病床以外 (精神・結核等)				
神戸医療センター	304床	304床			否	可	可	
姫路医療センター	430床	430床			否	可	可	
兵庫青野原病院	310床	100床	160床	50床	否	否	可	一般病床50床 結核病床50床
兵庫中央病院	550床	300床	150床	100床	否	可	可	結核病床50床

所在地等

病院名	電話	FAX	所在地
神戸医療センター	078-791-0111	078-791-5213	兵庫県神戸市須磨区西落合3-1-1
姫路医療センター	079-225-3211	079-223-8310	兵庫県姫路市本町68
兵庫青野原病院	0794-66-2233	0794-66-4655	兵庫県小野市南青野
兵庫中央病院	079-563-2121	079-564-4626	兵庫県三田市大原1314

国立病院救護班

病院名	救護班次
神戸医療センター	1
姫路医療センター	1
兵庫青野原病院	1
兵庫中央病院	1

## (応2-2-7)兵庫県医師会災害救護活動要領

(平成20年3月25日改定)

### 1. 趣旨・目的

この要領は、大規模災害発生時、兵庫県医師会（以下、「本会」という。）が被災地における災害救急医療活動の展開、更には、日常診療機能の復旧を図るため、被災地医師会・医療機関支援並びに医師派遣等を的確かつ迅速に行なうにあたって必要な事項を定める。

### 2. 兵庫県医師会災害対策本部の設置

(1) 災害発生の状況に応じ、会長は「本会災害対策本部」（以下、災害対策本部）を設置する。

(2) 災害対策本部に、次の本部員を置く。

本部長	会長
副本部長	副会長
本部員	常任理事、理事

(3) 災害対策本部に、企画部、庶務部、広報部、経理部の4部を置く。

－企画部－

- ①災害対策における総合的な計画を企画しこれを統轄する。
- ②関係当局との連絡及び折衝にあたる。

－庶務部－

- ①庶務全般に関する事項。

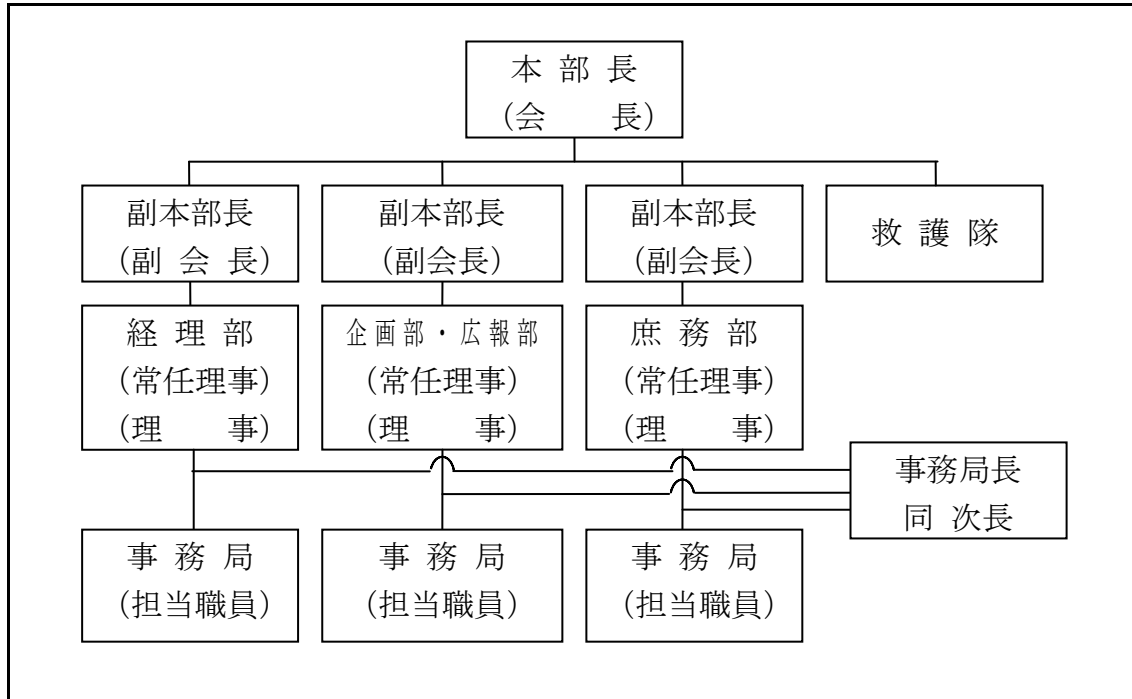
－広報部－

- ①広報並びに一般通達。
- ②的確な情報収集及び提供。

－経理部－

- ①経理全般に関する事項。
- ②医療器材等の物品管理。

## 災害対策本部



- (4) 本部長は、災害対策本部の業務を統括し、副本部長、本部員を指揮監督する。
- (5) 副本部長は本部長を補佐し、本部長に事故あるときは、その職務を代理する。
- (6) 本部員は、本部長の指揮により、所管とする職務を行なう。
- (7) 災害対策本部には、本部事務局を置き、事務局職員がこれにあたる。
- (8) 災害対策本部は、災害発生後各時期（発生直後期、復旧期など）における状況の掌握に努め、また、兵庫県防災部局（県災害対策本部）とも緊密なる連携を図って、その業務を行う。

### 3. 業 務

#### ◎情報収集・連絡

- (1) 防災各機関並びに医師会間との情報収集・連絡を図るため、必要な通信・情報手段の確保に努める。
- (2) 兵庫県防災部局（災害対策本部）、災害発生地医師会との連絡等並びに各種報道等により被害状況、医療救護活動など事態の最新状況を的確に把握する。
- (3) 地震、風水害等災害の発生にあつては、被災地医師会もしくは被災地近隣地区医師会（被災地との連絡が不可の場合）から、次の報告を受け、被災地区における医療提供体制を把握し、兵庫県（災害対策本部）等各関係機関並びに日本医師会・近畿各府県医師会等に連絡する。

- ①会員の安否情報（災害発生直後）
- ②医療機関の被害状況（災害発生直後）
- ③地区診療機能の可否（災害発生直後）
- ④地区日常診療機能の復旧状況（復旧期）
- ⑤医師派遣、救援物資（医薬品等）等の緊急要請事項（災害発生直後・復旧期）
- ⑥その他

#### ◎救援活動

- (1) 兵庫県（災害対策本部）から医師派遣依頼があつたとき、又は、本会独自において派遣する必要があると認めるときは、派遣場所、時間、員数、交通手段、携帯品などを確認の上、直ちに郡市医師会に連絡し、派遣可能な郡市医師会に出動要請を行なう。また、状況に応じては本会で救護隊を編成し派遣するものとする。
- (2) 本会救護隊の出動に際しては、救護隊所在地で本会救護隊の所在並びに本会救護隊員であることを明確にする装備を整える。

(3) 救援活動において、必要と認めた場合は、日本医師会並びに各都道府県医師会に救援要請をする。

(4) その他、活動に関して総合的調整にあたるものとする。

#### **4. 本会が被災した場合の緊急対応**

会館所在地（神戸市）を含む地域が大規模災害被災地となり、本会役職員においても被害甚大、また、本会館が被災した場合、次の緊急対応を行なうものとする。

(1) 本会事務局長（活動不能の場合にあつては、順次次席職員が当たるものとする。）が、本会役員との緊密なる連絡のもと、電話連絡網等によりでき得る限り本会役職員の安否並びに出動可否確認を行なう。

(2) 出動可能である本会役職員は、まず本人の安全を確保した上で、本会館に出務し、本会災害対策本部を立ち上げるものとする。

(3) 本会館が被災し、会館機能を完全に喪失したと認められる場合は、近隣もしくは他郡市に仮事務所を設置するものとする。

#### **5. 経費**

直接災害救護に要した経費は、関係当局と折衝の上、支弁を受けるものとする。

#### **6. その他**

平素から、災害救護活動演習の実施並びに関係機関との連携体制の整備を図る等して、災害対策体制の強化に努める。

## (応 2 - 2 - 8) 救護班の構成

### 1 災害拠点病院救護班

災害拠点病院救護班名	担当災害拠点病院所在地	救護班数
兵庫県災害医療センター・神戸赤十字病院救護班	神戸市中央区脇浜海岸通1丁目3番1号	8 (3+5)
神戸市立医療センター中央市民病院救護班	神戸市中央区港島中町4丁目6	2
神戸大学医学部附属病院救護班	神戸市中央区楠町7丁目5番2号	8
兵庫医科大学病院救護班	西宮市武庫川町1番1号	1
宝塚市立病院救護班	宝塚市小浜町4丁目5-1	1
県立加古川医療センター救護班	加古川市神野町神野203番地	2
西脇市立西脇病院救護班	西脇市下戸田652番地の1	1
県立姫路循環器病センター救護班	姫路市西庄甲520番	2
姫路赤十字病院救護班	姫路市下手野1-12-1	5
国立病院機構姫路医療センター救護班	姫路市本町68番地	1
赤穂市民病院救護班	赤穂市中広1090番地	1
公立豊岡病院救護班	豊岡市立野町6番35号	1
公立八鹿病院救護班	養父市八鹿町八鹿1878番地の1	1
県立柏原病院救護班	丹波市柏原町柏原5208番地の1	2
県立淡路病院救護班	洲本市下加茂1丁目6番6号	2
計		38

注：神戸赤十字病院救護班とは、日本赤十字社救護班のうち兵庫第1、兵庫第2、兵庫第5、兵庫第8、兵庫第9の5班である。

姫路赤十字病院救護班とは、日本赤十字社救護班のうち兵庫第3、兵庫第4、兵庫第10、兵庫第11、兵庫第12の5班である。

## 2 日本赤十字社救護班

区分	班の名称	要員の担任					計
		医師	師長	看護師	主事	補助員	
先 発 救 護 班	兵庫第1救護班	神戸 1	神戸 1	神戸 2	神戸 1	神戸 1	6
	兵庫第2救護班	神戸 1	神戸 1	神戸 2	神戸 1	神戸 1	6
	兵庫第3救護班	姫路 1	姫路 1	姫路 2	姫路 1	姫路 1	6
	兵庫第4救護班	姫路 1	姫路 1	姫路 2	姫路 1	姫路 1	6
	兵庫第5救護班	神戸 1	神戸 1	神戸 2	神戸 1	神戸 1	6
	兵庫第6救護班	柏原 1	柏原 1	柏原 2	柏原 1	柏原 1	6
	兵庫第7救護班	中町 1	中町 1	中町 2	中町 1	中町 1	6
増 援 救 護 班	兵庫第8救護班	神戸 1	神戸 1	神戸 2	神戸 1	神戸 1	6
	兵庫第9救護班	神戸 1	神戸 1	神戸 2	神戸 1	神戸 1	6
	兵庫第10救護班	姫路 1	姫路 1	姫路 2	姫路 1	姫路 1	6
	兵庫第11救護班	姫路 1	姫路 1	姫路 2	姫路 1	姫路 1	6
	兵庫第12救護班	姫路 1	姫路 1	姫路 2	姫路 1	姫路 1	6
	兵庫第13救護班	柏原 1	柏原 1	柏原 2	柏原 1	柏原 1	6
	兵庫第14救護班	柏原 1	柏原 1	柏原 2	柏原 1	柏原 1	6
兵庫第15救護班	中町 1	中町 1	中町 2	中町 1	中町 1	6	
計		15	15	30	15	15	90

救護班編成要員担当区分表

担当区分 \ 職名	医師	師長	看護師	主事	補助員	計	備考
姫路赤十字病院	5	5	10	5	5	30	
柏原赤十字病院	3	3	6	3	3	18	
神戸赤十字病院	5	5	10	5	5	30	
中町赤十字病院	2	2	4	2	2	12	
計	15	15	30	15	15	90	

注：兵庫第1、兵庫第2、兵庫第3、兵庫第4、兵庫第5、兵庫第8、兵庫第9、兵庫第10、兵庫第11、兵庫第12救護班については、災害拠点病院救護班と重複する。



### 3 県立病院救護班

県立病院救護班名	担当県立病院所在地	救護班数
県立尼崎病院救護班	尼崎市東大物町1丁目1番1号	3
県立塚口病院救護班	尼崎市南塚口町6丁目8番17号	2
県立西宮病院救護班	西宮市六湛寺町13番9号	2
県立加古川医療センター救護班	加古川市神野町神野203番地	2
県立淡路病院救護班	洲本市下加茂1丁目6番6号	2
県立柏原病院救護班	丹波市柏原町柏原5208番地の1	2
県立こども病院救護班	神戸市須磨区高倉台1丁目1番1号	2
県立がんセンター救護班	明石市北王子町13番70号	2
県立姫路循環器病センター救護班	姫路市西庄甲520番	2
計		19

注：県立加古川医療センター救護班、県立姫路循環器病センター救護班、県立淡路病院救護班及び県立柏原病院救護班については、災害拠点病院救護班と重複する。

### 4 国立病院救護班

国立病院救護班名	担当国立病院所在地	救護班数
国立病院機構姫路医療センター救護班	姫路市本町68番地	1
兵庫中央病院救護班	三田市大原1314番地	1
兵庫青野原病院救護班	小野市南青野	1
神戸医療センター救護班	神戸市須磨区西落合3丁目1番1号	1
神戸大学医学部附属病院救護班	神戸市中央区楠町7丁目5番2号	8
神戸逡信病院救護班	神戸市中央区上筒井通6丁目2番43号	2
神戸労災病院救護班	神戸市中央区籠池通4丁目1番23号	2
関西労災病院救護班	尼崎市稲葉荘3丁目1番69号	2
計		18

注：国立病院機構姫路医療センター救護班、神戸大学医学部附属病院救護班については、災害拠点病院救護班と重複する。

5 公的病院等救護班（県立病院・国立病院を除く。）

公的病院救護班名	担当公的病院所在地	救護班数
済生会兵庫県病院救護班	神戸市北区藤原台中町5丁目1番1号	1
神戸市立医療センター中央市民病院救護班	神戸市中央区港島中町4丁目6	2
神戸市立医療センター西市民病院救護班	神戸市長田区一番町2丁目4	1
高砂市民病院救護班	高砂市荒井町紙町33番地の1	1
公立豊岡病院救護班	豊岡市戸牧1094番地	1
明石市立市民病院救護班	明石市鷹匠町1番33号	1
西宮市立中央病院救護班	西宮市林田町8番24号	1
伊丹市立伊丹病院救護班	伊丹市昆陽池1丁目100番地	1
西脇市立西脇病院救護班	西脇市下戸田652番地の1	1
加古川市民病院救護班	加古川市米田町平津384番地	1
赤穂市民病院救護班	赤穂市中広1090番地	1
公立八鹿病院救護班	養父市八鹿町八鹿1878番地の1	1
宝塚市立病院救護班	宝塚市小浜町4丁目5-1	1
計		14

注：神戸市立医療センター中央市民病院救護班、公立豊岡病院救護班、西脇市立西脇病院救護班、赤穂市民病院救護班、公立八鹿病院救護班及び宝塚市立病院救護班については、災害拠点病院救護班と重複する。

## (応2-2-9) 県・都市医師会会長及び同事務所所在地

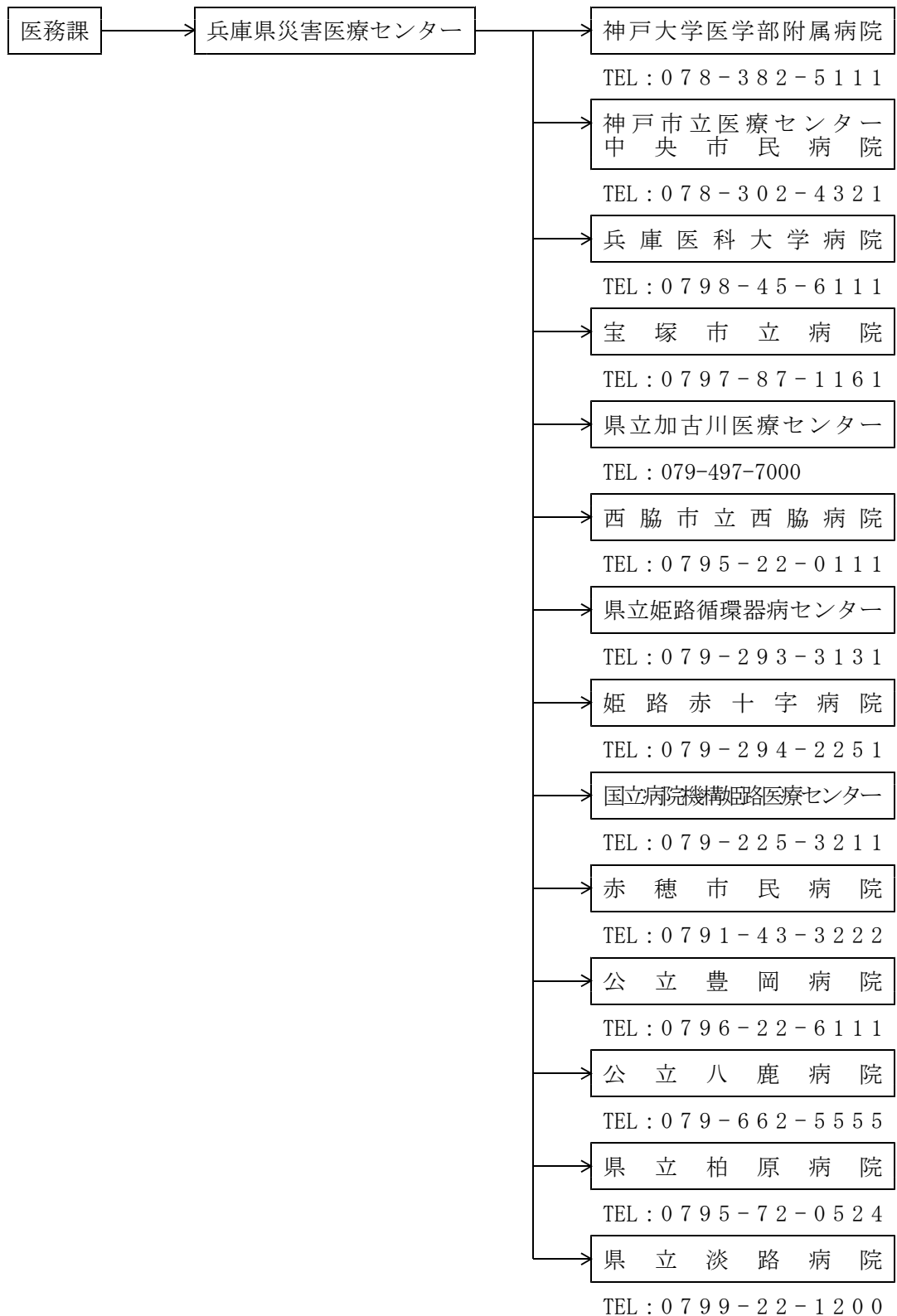
(会=会長)(代=代表番号) (平成20年4月現在)

医師会名	会長名	郵便番号	事務所所在地	電話番号
兵庫県	西村 亮一	651-8555	神戸市中央区磯上通6-1-11(兵庫県医師会館)	078-231-4114
神戸市	川島 龍一	650-0016	神戸市中央区橘通4-1-20(神戸市医師会本館内)	078-351-1410 代 411-2600 会
東灘区	西尾 輝光	658-0054	〃 東灘区御影中町4-1-8	078-811-2265 452-2811 会
灘区	岡田 幸也	657-0831	〃 灘区水道筋1-24	078-861-5532 871-0215 会
中央区	置塩 隆	650-0016	〃 中央区橘通4-2-1芳川ビル3F	078-351-1303 331-0980 会
兵庫区	齊藤 清治	652-0803	〃 兵庫区大開通1-1-1神鉄ビル11F	078-577-1190 575-3174 会
北区	武田 好弘	651-1232	〃 北区松が枝町2-1-4(北区役所山田連絡所内)	078-581-3470 592-8701 会
長田区	関 道雄	653-0841	〃 長田区松野通1-2-1新長田地下鉄ビル4F	078-643-0700 611-3330 会
須磨区	長谷川 修	654-0047	〃 須磨区磯馴町6-1-4	078-732-3017 731-1801 会
垂水区	深水 昭	655-0038	〃 垂水区星陵台4-4-37	078-784-1231 785-3000 会
西区	常深 隼太郎	651-2271	〃 西区高塚台5-1-1西神工業会館1階	078-996-2640 994-7211 会
神戸大学	前田 潔	650-0017	〃 中央区楠町7-5-2(神戸大学付属病院内神戸大学医師会)	078-382-6983 382-5111 会
兵庫県庁	篠 裕美	650-8567	〃 中央区下山手通5-10-1(健康福祉部健康局疾病対策課)	078-362-9130
尼崎市	高原 周治	661-0012	尼崎市南塚口町4-4-8(市民健康開発センターハーティ21内)	06-6426-6333 6436-8754 会
伊丹市	原 弘	664-0898	伊丹市千僧1-1(伊丹市立保健センター内)	072-775-1114 777-6831 会
川西市	三木 篤志	666-0016	川西市中央町12-2(川西市保健センター内)	072-759-6950 758-5752 会
宝塚市	山崎 之嗣	665-0827	宝塚市小浜4-5-4(宝塚医療会館内)	0797-86-1114 86-2530 会
西宮市	菊池 英彰	662-0913	西宮市染殿町8-3(西宮健康開発センター内)	0798-26-0662 41-4530 会
芦屋市	鈴木 紀元	659-0065	芦屋市公光町5-13(芦屋市医師会医療センター内)	0797-32-2000 34-0766 会
兵庫医大	谷澤 隆邦	663-8501	西宮市武庫川町1-1(兵庫医科大学病院病院事業部管理課内)	0798-45-6344
明石市	日下 孝明	673-0882	明石市相生町2-5-15(明石市立保健センター5F)	078-918-0751 928-3472 会
三木市	神澤 正三	673-0413	三木市大塚1-6-40(三木市総合保健福祉センター2F)	0794-86-0012 83-1510 会
小野市加東市	西山 敬吾	675-1332	小野市中町323-13(小野市加東市医師会館内)	0794-62-5280 62-8112 会

医師会名	会長名	郵便番号	事務所所在地	電話番号
加西市	小野寺 芳伸	675-2302	加西市北条町栗田11-15(加西市商工会館内)	0790-42-4798 48-3737 会
西脇市多可郡	和田 良勝	677-0052	西脇市和田町688(西脇市多可郡医師会館内)	0795-23-3402 22-0636 会
加古川市加古郡	河合 勝	675-0101	加古川市平岡町新在家1224-12(加古川総合保健センター内)	079-421-4301 078-941-2255 会
高砂市	山名 克典	676-8585	高砂市高砂町朝日町2-1-5	079-442-0794 448-1313 会
姫路市	石川 誠	670-0061	姫路市西今宿3-7-21	079-295-3300 252-5235 会
神崎郡	立岩 誠	679-2212	神崎郡福崎町福田173-16(青年会議所ビル3F)	0790-22-6015 34-0033 会
たつの市・揖保郡	井上 喜通	679-4167	たつの市龍野町富永410-2(たつの市はつらつセンター3F)	0791-63-2200 62-1301(龍野中央 病院)会
相生市	魚橋 武司	678-0031	相生市旭1-6-28(相生市総合福祉会館内)	0791-23-7250 28-1395 会
赤穂市	石川 和夫	678-0232	赤穂市中広267(赤穂市総合福祉会館内)	0791-42-1435 42-1010 会
赤穂郡	西脇 新五	678-1231	赤穂郡上郡町上郡41(西脇診療所内)	0791-52-4700 会
佐用郡	森 光樹	679-5301	佐用郡佐用町佐用3073-3	0790-82-2317 82-2321 会
宍粟市	藤多 和彦	671-2577	宍粟市山崎町山崎83-1	0790-62-4305 62-0622 会
朝来市	小山 克志	669-5264	朝来市和田山町加都1578(小山医院内)	079-674-0333 会
養父市	井上 正司	667-8555	養父市八鹿町八鹿1878-1(公立八鹿病院内 地域連携室)	079-662-0337 664-0051 会
出石郡	中沢 洋	668-0224	豊岡市出石町本町66(中沢医院内)	0796-52-5803 会
豊岡市	中治 隆宏	668-0042	豊岡市京町5-43(中治内科クリニック内)	0796-24-1890 会
美方郡	浜辺 茂樹	669-6702	美方郡新温泉町浜坂1261-2(浜辺医院内)	0796-82-8001 会
三田市	坂東 義清	669-1529	三田市中央町19-16(三田市医師会センター)	079-564-2767 562-0018 会
篠山市	山鳥 嘉彦	669-2321	篠山市黒岡191	079-552-8225 557-0005 会
丹波市	田中 潔	669-3309	丹波市柏原町柏原4283-37(丹波市医師会立健康センター内)	0795-72-2256 82-1040 会
洲本市	三根 一乗	656-0026	洲本市栄町1-1-12(洲本市医師会館内)	0799-22-3515 24-0030 会
淡路市	明石 善久	656-2132	淡路市志筑新島6-76(淡路市医師会館内)	0799-62-4595 64-0005 会
南あわじ市	高田 育明	656-0511	南あわじ市賀集八幡字29-1(南あわじ市休日診療所内)	0799-52-3628 42-2610 会

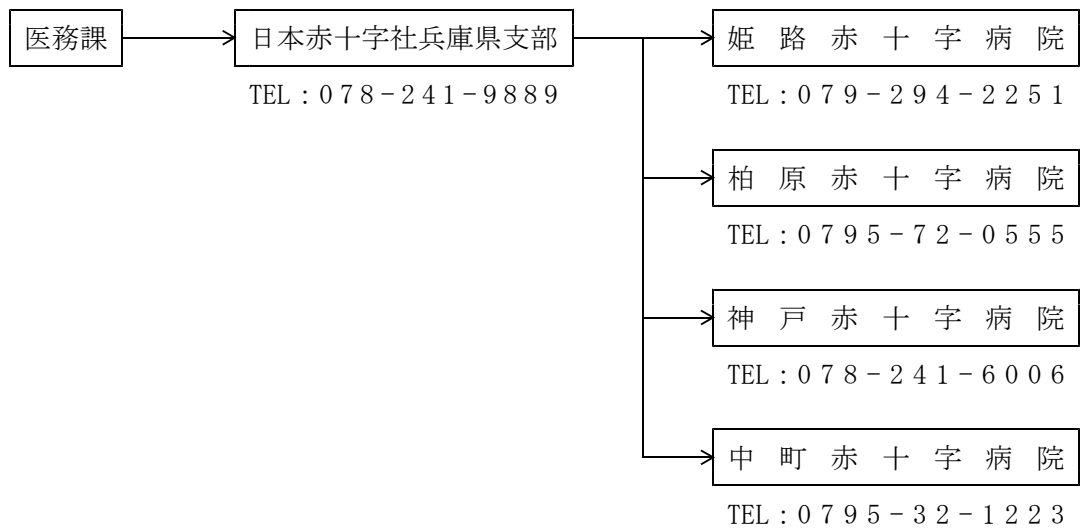
(応 2 - 2 - 1 0) 救護班派遣要請系統

1 災害拠点病院救護班




※災害拠点病院については、当該病院の設置主体ごとに定めた要請系統にもよる。

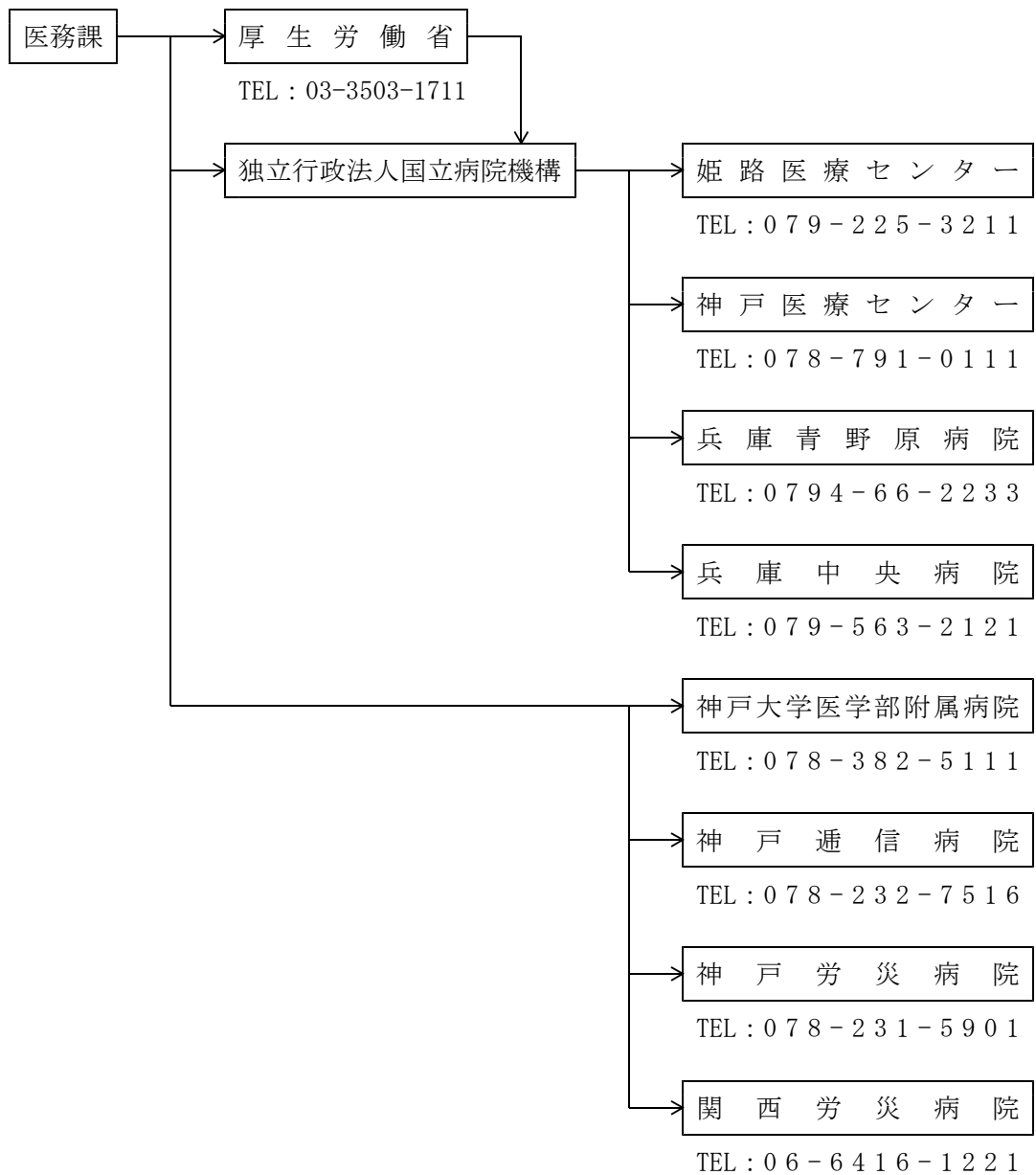
## 2 赤十字病院



### 3 県立病院

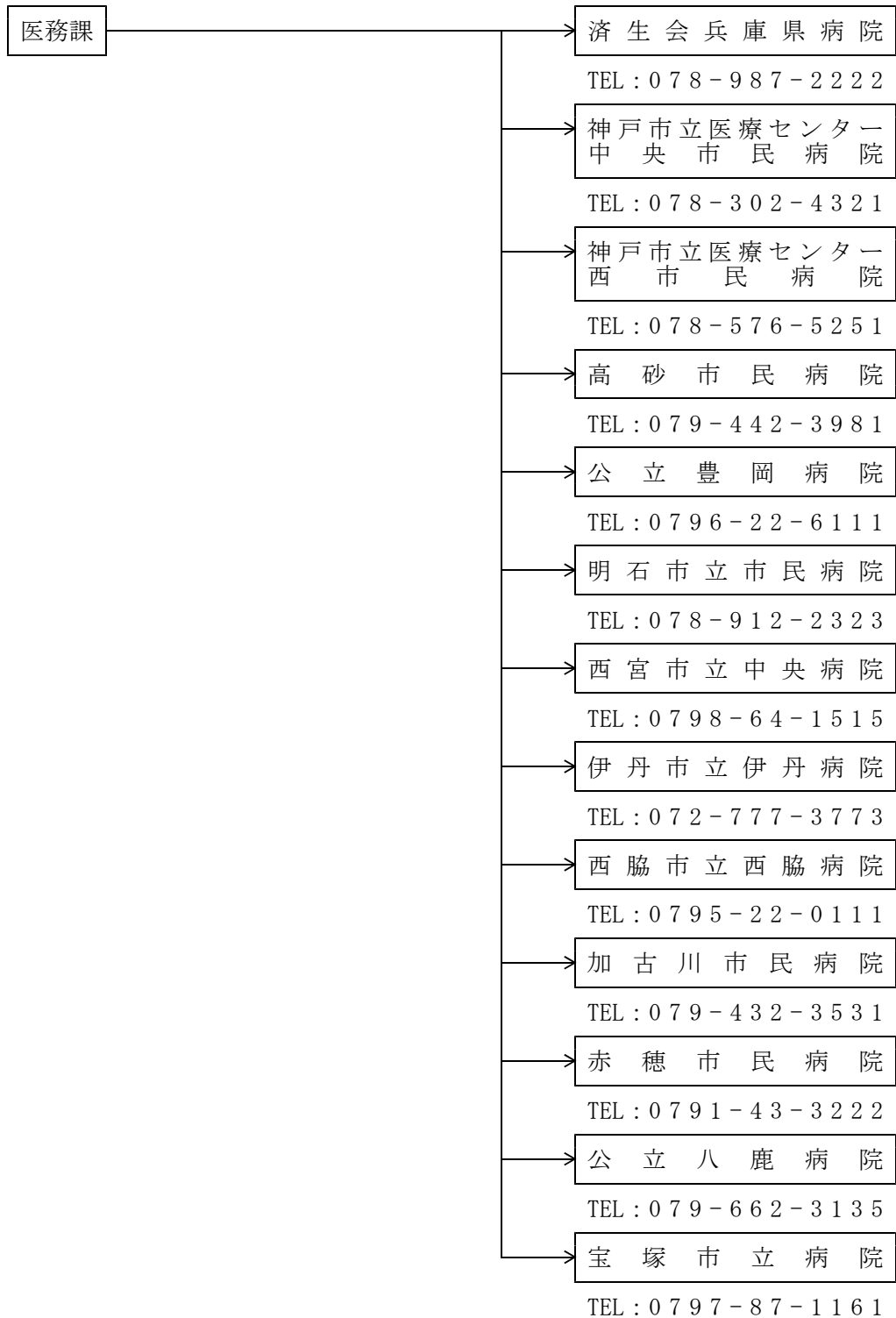


#### 4 国立病院

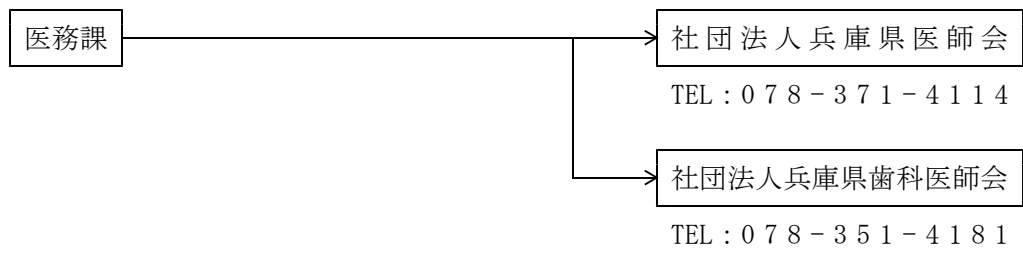




5 公的病院等



## 6 私的医療機関



## (応2-2-11) 災害時の医療救護についての協定書

兵庫県（以下「甲」という）と社団法人兵庫県医師会(以下「乙」という)は、災害時の医療救護について、次のとおり協定を締結する。

### (総則)

第1条 この協定は、兵庫県地域防災計画に基づき、甲が行う医療救護活動に対する乙の協力に関し、必要な事項を定める。

2. 甲は、災害対策基本法(昭和36年法律第223号)に基づき市町が行う医療救護に付いて、本協定に順次、地区医師会の協力を得て実施できるよう必要な調整を行うものとする。
3. 乙は、地区医師会に対し、前項に定める市町の医療救護体制の整備が円滑に行われるよう、必要な調整を行うものとする。

### (医療救護の派遣)

第2条 甲は、兵庫県地域防災計画に基づき、必要に応じて、乙に医療救護班の派遣を要請するものとする。

2. 乙は、前項の定めにより、甲から要請を受けた場合は、兵庫県医師会災害救護活動要領に基づき直ちに医療救護班を編成し派遣するものとする。

### (医療救護計画の作成)

第3条 乙は、前条の定めによる医療救護活動の円滑な実施を図るため、医療救護計画を作成し、または必要に応じてこれを修正し、甲に提出するものとする。

### (医療救護班の業務)

第4条 乙が派遣する医療救護班は、甲が避難所及び災害現場等に設置する救護所、その他甲が指定する場所において医療救護を行うこととする。

2. 医療救護の業務は、次のとおりとする。
  - (1) 傷病者の傷病程度の診断
  - (2) 傷病者に対する応急処置
  - (3) 傷病者の後送医療機関への転送の要否及び転送順位の決定
  - (4) 助産
  - (5) 死亡の確認および死体検案

### (医療救護班に対する指揮)

第 5 条 医療救護活動の総合調整を図るため、乙が派遣する医療救護班に対する指揮は、  
黄河指定する者が行うものとする。

(後送医療機関の指定)

第6条 乙は、甲が後送医療機関を指定しようとするときは、これに協力するものとする。

(医療費)

第 7 条 救護所における医療費は、無料とする。

2. 後送医療機関における医療費は、原則として患者負担とする。

(費用弁償等)

第7条 甲の要請に基づき、乙が医療救護等を実施した場合に要する次の経費は、甲が負担  
するものとする。

- (1) 医療救護班の編成、派遣に要する経費
- (2) 医療救護班が携行した医薬品等を使用した場合の実費弁償
- (3) 医療救護班の医師等が、医療救護活動において負傷し、疾病にかかり、または死亡  
した場合の扶助費

2. 前項に定める費用弁償については、甲乙協議の上、別に定めるものとする。

(細目)

第 9 条 この協定を実施するための必要な事項については、別に定める。

(協議)

第 10 条 この協定に疑義が生じたとき、およびこの協定に定めのない事項については、甲乙  
協議の上決定する。

(有効期間)

第11条 この協定書の有効期間は、平成 2 年 8 月 18 日から平成 3 年 3 月 31 日までとする。  
ただし、この協定の有効期間の終了する 1 ヶ月前までに、甲乙双方から何らかの申  
し出がない場合は、期間満了の日の翌日から 1 年間延長するものとし、以後同様と  
する。

この協定の締結を証するため、本書 2 通を作成し、甲、乙双方記名押印のうえ、各 1 通を保

有する。

平成 2年 8月 18日

甲 兵庫県  
知事 貝原俊民

乙 社団法人 兵庫県医師会  
会長 浜西寿三郎

### 3 交通・輸送対策の実施

## (応 2 - 3 - 1) 災害時における物資等の輸送に関する協定書

兵庫県（以下「甲」という。）と、社団法人兵庫県トラック協会（以下「乙」という。）は、地震、風水害、その他の災害が発生し、又は発生するおそれがある場合に、迅速かつ円滑な物資等の輸送に必要な一般貨物自動車の提供による応援に関し、次のとおり協定を締結する。

### (要 請)

第 1 条 甲は、物資等の輸送に乙の所属会員が所有する一般貨物自動車（以下、「事業用自動車」という）の応援が必要と認めるときは、乙に対して、様式 1 による要請書により、次に掲げる事項を明らかにし要請するものとする。ただし文書をもって要請するいとまがないときは、口頭で要請し、その後、速やかに文書を交付するものとする。

- (1) 災害の状況及び応援を必要とする事由
- (2) 応援を必要とする車両の車種、台数及び従事人員
- (3) 応援を必要とする期間、場所等
- (4) 輸送品目及び数量
- (5) 現場責任者
- (6) その他必要な事項

### (協 力)

第 2 条 乙は、甲から前条の規定により事業用自動車の応援要請があったときは、特別の理由がない限り、事業用自動車を甲に提供することにより応援を行うものとする。

### (報 告)

第 3 条 乙は、前条の規定に基づき応援を行った場合は、様式 2 による報告書により、速やかに甲に対して、次に掲げる事項を報告するものとする。ただし、文書をおもって報告するいとまがないときは、口頭で報告し、その後、速やかに文書を提出するものとする。

- (1) 応援に従事した事業用自動車の事業者名、車種、台数、従事人員
- (2) 走行距離及び地点
- (3) 応援に従事した期間及び輸送物資等の内容
- (4) その他必要な事項

### (経費の負担)

第 4 条 第 2 条の規定に基づく応援に要した費用は、甲が負担する。ただし、災害対策基本法第 68 条第 1 項又は第 74 条第 1 項の規定によるほかの地方公共団体の長等の応援の要求に応じて、応援を行った場合の費用の負担は、同法第 92 条に定めるところによる。

2 運賃・料金等の算出方法については、災害発生時における当該地域の事業者の届出運賃・料金を基準として、甲、乙協議して定めるものとする。

(事故等)

第5条 乙は、提供した事業用自動車は、故障その他の理由により運行を中断したときは、速やかに当該事業用自動車を交換して、運行を継続しなければならない。

2 乙は、その事業用自動車の運行に際し、事故が発生したときは、甲に対し速やかにその状況を報告しなければならない。

(損害の負担)

第6条 第2条の規定による業務により生じた損害の負担は、甲、乙協議して定めるものとする。

(補償)

第7条 この協定に基づいて輸送業務に従事した者が、本業務において負傷し、若しくは疾病にかかり、又は死亡した場合の災害補償については、業務従事者の使用者たる自動車輸送事業者の責任において行うものとする。

(災害等発生時の情報提供)

第8条 乙及び乙の会員は、諸活動中に覚知した災害による被害情報を、積極的に提供するよう努めるものとする。

(連絡責任者)

第9条 この協定に関する連絡責任者は、甲においては兵庫県知事公室防災企画課長、乙に置いては社団法人兵庫県トラック協会専務理事とする。

(適用)

第10条 この協定は、平成10年9月1日から適用する。

(その他)

第11条 この協定に定めのない事項については、その都度、甲、乙協議して定めるものとする。

この協定の締結を証するため、本書2通を作成し、甲、乙記名押印の上、各自その1通を保有する。

平成10年9月1日

甲 兵 庫 県

兵庫県知事 貝 原 俊 民 ㊟

乙 神戸市灘区大石東町2丁目4番27号

社団法人 兵庫県トラック協会

会 長 北 野 耕 司 ㊟



様式 1

第 号  
平成 年 月 日

社団法人 兵庫県トラック協会長 殿

兵庫県知事

### 緊急・救援物資等輸送応援要請書

「災害時における物資等の輸送に関する協定書」に基づき、下記のとおり応援を要請します。

記

1 災害の状況及び応援を必要とする理由

2 応援を必要とする車両の車種、台数及び人員

車種 (形成)	最大積載量(t)	台数	従事人員

3 応援を必要とする期間、場所等

応援期間	搬送先	集合	
		日時	場所

4 輸送品目及び数量

5 現場責任者

6 その他必要な事項

( 県担当者 所 属 担当者氏名 電話番号 )

様式2

第 号  
平成 年 月 日

兵庫県知事殿

社団法人 兵庫県トラック協会長

## 緊急・救援物資等輸送実施報告書

下記のとおり緊急・救援物資等を輸送しましたので報告します。

記

### 2 応援を必要とする車両の車種、台数及び人員

輸送月日 (期間)	輸送場所 (区間及び距	事業者名 車種 (最大積載	台 数	従事人員	輸送物資等の内容 (数量)

(その他必要な事項)

(協会担当者 氏 \_\_\_\_\_ 名 電話番号 \_\_\_\_\_ )

( 応 2 - 3 - 2 ) 陸上輸送協力班編成表

( バ ス 計 画 車 両 数 )

会 社 名	所 在 地	電 話 番 号	営 業 所 別 待 機 車 両 数
神 姫 バ ス (株)	姫路市西駅前町1番地	(0792) 23-1347	姫路2 神戸2 山崎2 篠山2 明石1 計9両
全 但 バ ス (株)	養父市八鹿町八鹿113-1	(079) 662-2131	八鹿3 神戸1 湯村1 計5両
阪 神 バ ス (株)	尼崎市大庄川田町108-1	(06) 6416-1351	尼崎3 西宮2 計5両
阪 急 バ ス (株)	豊中市庄内西町5-1-24	(06) 6866-3172	伊丹3 宝塚2 計5両
山陽電気鉄道(株)	神戸市垂水区清水が丘2丁目10-22	(078) 782-2043	垂水3
淡 路 交 通 (株)	洲本市栄町1丁目2番9号	(0799) 22-3121	洲本3 福良2 計5両
計	6社 15営業所		32両

( ト ラ ッ ク 計 画 車 両 数 )

支 部 名	会 社 名	所 在 地	電 話 番 号	待 機 車 両 数
東 部 支 部	関西工流(株) 本社営業所	尼崎市北初島町16-3	(06) 6401-1234	1
	関西工流(株) 尼崎南営業所	尼崎市西向島2 旭硝子(株)関西工場内	(06) 6413-8001	2
	岸運輸(株)	伊丹市口酒井字滑田8-3	(0727) 70-5181	3
	協立運輸(株) 大阪営業所	尼崎市大浜2-23	(06) 4869-7566	2
	近畿ガス物流(株)	尼崎市鶴町7-8	(06) 6412-2925	1
	(株)ケービー物流阪神	尼崎市潮江5-4-5	(078) 986-0029	2
	鴻池商運(株)	尼崎市西長洲町2-36-16	(06) 6482-3577	2
	ジャパントラック大阪(株)	伊丹市大鹿6-68	(0727) 75-3300	2
	セオ運輸(株)	尼崎市元浜町2-10	(06) 6416-6125	1
	大同通運(株)	尼崎市長洲西通1-4-6	(06) 6488-1651	3
	日本通運(株) 伊丹川西支店営業課	川西市久代3-12-16	(0727) 59-6362	1
	日本通運(株) 阪神支店	尼崎市南城内52-2	(06) 6489-0202	2
	(株)濱本ジェネラルコーポレーション	尼崎市西本町3-1	(06) 6413-2181	3
	ビューテック運輸(株)	尼崎市西高須町16-32	(06) 6419-0220	2
小 計	14事業所	27両		
西 宮 支 部	井阪運輸(株)	西宮市津門大筒町9-31	(0798) 33-2788	2
	今津陸運(株)	西宮市西宮浜2-10-3	(0798) 34-2331	1
	かねひろ運輸(株)	西宮市西宮浜2-11-4	(0798) 33-6990	1
	鈴木運送(株)	西宮市西宮浜2-6-3	(0798) 33-1561	3
	第一運輸作業(株)	西宮市今津港町2-30	(0798) 22-3301	1
	田中運輸建設(株)	西宮市鷺林寺2-13-12	(0798) 71-0023	1
	西宮貨物運輸(株)	西宮市西宮浜2-38	(0798) 33-5445	1
	阪神港湾運輸(株)	西宮市久保町13-18	(0798) 22-2561	2
	阪神ロジテム(株)	伊丹市口酒井字酒屋7-8	(0727) 75-3161	2
	小 計	9事業所	14両	

支 部 名	会 社 名	所 在 地	電 話 番 号	待 機 車 両 数
丹 有 支 部	青垣運輸(有)	氷上郡青垣町佐治245-2	(0795) 87-1558	1
	有馬運輸(株)	三田市中町2-10	(0795) 62-6781	2
	(有)大上運送	篠山市今田町下立杭323-2	(0795) 97-3101	1
	神戸配送(株)	篠山市今田町上立杭5-18	(0795) 97-3155	2
	三田運送(株)	三田市中町17-3	(0795) 63-4885	2
	太陽運送(株)	西宮市山口町金仙寺1014	(078) 903-3733	2
	日本通運(株) 伊丹川西支店三田営業支店	神戸市北区道場町塩田2013-1	(078) 951-2191	1
	氷上運送(有)	氷上郡氷上町氷上字下川339	(0795) 82-1018	2
	ヤマト運輸(株) 兵庫主管支店	西宮市山口町阪神流通センター3-5-4	(078) 903-3045	2
	小 計	9事業所	15両	
東 神 戸 支 部	(株)大前運送店	神戸市東灘区深江浜町156	(078) 435-1280	2
	奥野運輸産業(株)	神戸市東灘区御影本町3-1-2	(078) 811-5221	1
	(株)共栄運送	神戸市灘区摩耶埠頭1	(078) 881-4400	1
	内外運送(株)	神戸市中央区港島中町1-1-1	(078) 303-0200	1
	日本通運(株) 神戸港支店	神戸市東灘区深江浜町128	(078) 452-8711	1
	白栄運輸(株)	神戸市東灘区魚崎浜町13番地	(078) 441-9091	1
	ますもと運輸(株)	神戸市東灘区深江浜町146	(078) 451-6345	2
	松本運送(株)	神戸市東灘区御影塚町1-10-7	(078) 822-3621	2
	和歌山運送(株)	神戸市灘区永手町1-1-189	(078) 822-3651	1
	小 計	9事業所	12両	
神 戸 中 央 支 部	石田運輸(株)	神戸市中央区海岸通5-2-20	(078) 302-0261	2
	(株)上組	神戸市中央区浜辺通4-1-11	(078) 271-5110	1
	(株)神戸新聞輸送センター	神戸市西区室谷1-2-5	(078) 992-3280	1
	神戸通運(株)	神戸市中央区港島中町1-1-2	(078) 302-6460	1
	三輪運輸工業(株)	神戸市灘区灘浜東町2	(078) 881-4521	1
	小 計	5事業所	6両	

支 部 名	会 社 名	所 在 地	電 話 番 号	待 機 車 両 数
兵 庫 支 部	石川運輸(株)	神戸市兵庫区遠矢浜町 2-4-4	(078) 651-6441	1
	上組陸運(株)	神戸市兵庫区高松町 1-5-3	(078) 681-3631	3
	(株)ケイケイユウ	神戸市兵庫区中之島 2-1-8	(078) 651-0123	2
	神戸ヤマト運輸(株)	神戸市兵庫区遠矢浜町 2-1-0	(078) 681-6621	2
	新アシヤ貨物自動車(株)	神戸市兵庫区水木通 8-1-3	(078) 577-0525	1
	神港通運(株)	神戸市兵庫区浜崎町 3-2-2	(078) 651-2311	5
	鈴江運送(株)	神戸市兵庫区遠矢浜町 2-3	(078) 681-2121	2
	日本通運(株) 神戸重機建設支店	神戸市兵庫区遠矢浜町 2-4-0	(078) 651-3011	1
	日本通運(株) 湊川営業支店	神戸市兵庫区西仲町 2-1-6	(078) 681-1811	1
	兵庫貨物運輸作業(株)	神戸市兵庫区芦原通 2-2-2-4	(078) 671-2755	1
	マルカ運輸(株)	神戸市兵庫区芦原通 6-3-5	(078) 681-6211	1
小 計	11 事業所		20 両	
西 神 戸 支 部	神戸互洋運送(株)	神戸市長田区駒ヶ林南町 1-1-0-1	(078) 736-5454	2
	(株)小林運輸	神戸市長田区浜添通 5-2-1-9	(078) 651-0432	1
	神貨自動車(株)	神戸市長田区荻藻島町 2-1-1-7	(078) 651-9231	1
	(株)成和運輸商事	神戸市西区大沢 2-3-2-5	(078) 967-2201	5
	日本通運(株) 西神戸流通センター	神戸市須磨区弥栄台 1-1-6-4	(078) 793-7770	1
	(株)丸大運送店	神戸市須磨区弥栄台 1-1-3-1-9	(078) 792-8886	2
小 計	6 事業所		12 両	
明 石 支 部	明石運輸(株)	明石市大久保町大窪 2-9-1-2	(078) 935-1201	2
	出雲流通(株)	明石市二見町南二見 1-7-1-3	(078) 941-5500	2
	エビス運送(株)	神戸市西区伊川谷町潤和字大日 8-6-3-4	(078) 974-0111	2
	(株)大木産業	神戸市西区森友 1-6-6	(078) 928-2766	2
	(有)大西商運	明石市大久保町江井島 2-7-0-9	(078) 947-8051	2

支 部 名	会 社 名	所 在 地	電 話 番 号	待 機 車 両 数
明 石 支 部	岡山県貨物運送(株) 明石営業所	加古郡稲美町野寺17-1	(0794) 95-3881	2
	山陽コールド運輸(株)	神戸市西区伊川谷町潤和字堂後902-1	(078) 974-1011	1
	西濃運輸(株) 神明支店	神戸市西区神出町広谷字中道555-17	(078) 965-3232	2
	(株)大門	明石市貴崎5-6-31	(078) 923-3737	2
	東日本運輸興業(株) 兵庫営業所	姫路市白浜町宇佐崎南2-58	(0792) 45-5421	1
	平野運送(株)	神戸市西区平野町西戸田437-2	(078) 961-0333	2
	船岡運送(株)	加古郡稲美町野谷619-53	(0794) 95-0018	2
	(株)メイカ	高砂市荒井町新浜2-5-10	(0794) 42-3566	1
	小 計	13事業所	23両	
北 播 支 部	大久保運送店	加東郡社町家原37	(0795) 42-0165	2
	日本通運(株) 加西営業所	加西市北条町東南71	(0790) 42-0029	2
	姫路合同貨物自動車(株) 西脇支店	西脇市小坂町字大蔵210-1	(0795) 22-5461	2
	井運送店	多可郡加美町寺内121-1	(0795) 35-0074	1
	小 計	4事業所	7両	
東 播 支 部	石田陸運(株)	加古川市尾上町養田481-1	(0794) 24-2231	2
	木下運輸(株)	加古川市別府町西脇2-6	(0794) 35-1230	2
	三平運送(株)	小野市高田町1836-137	(0794) 63-0881	2
	(株)シーエックスカーゴ 小野営業所	小野市高田町字野山1838-2	(0794) 63-7652	3
	塩谷運輸建設(株)	高砂市梅井5-4-1	(0794) 47-0751	2
	寺本運送(株)	三木市志染町窟屋178	(0794) 85-3231	2
	日本通運(株) 加古川支店営業課	加古川市平岡町高畑字辻が内320-1	(0794) 24-6791	2
	(株)兵庫中部運輸	三木市別所町小林486-1	(0794) 82-5025	2
	(株)ロジネクス	小野市片山町字車ノ下1631-1	(0794) 62-1300	2
	小 計	9事業所	19両	

支 部 名	会 社 名	所 在 地	電 話 番 号	待 機 車 両 数
西 播 支 部	岩澤運輸(株)	姫路市野里字北川原304	(0792) 82-5400	3
	エンジニアリングヒロ(株) 姫路支店	姫路市白浜町大町乙821	(0794) 43-5544	1
	岡上運輸(株) 新日鐵構内事業所	姫路市広畑区富士町1 新日鐵構内	(0792) 36-3245	3
	岡上運輸(株) 本社営業所	姫路市広畑区長町1-18-1	(0792) 36-6611	2
	上郡運送(株)	赤穂郡上郡町与井新132	(0791) 52-0102	1
	山陽自動車運送(株)	姫路市花田町加納原田字東高廻694-1	(0792) 53-9900	5
	(株)新宮運送	揖保郡新宮町大屋668-12	(0791) 75-1212	2
	西播通運(株) 相生支店	相生市若狭野東後明129-1	(0791) 28-0880	3
	タイコー運送(株)	宍粟郡山崎町野410	(0790) 63-0630	14
	龍野運送(株)	龍野市龍野町片山477-1	(0791) 62-1025	2
	日東運輸(株)	姫路市飾磨区思案橋55	(0794) 24-0324	1
	日本通運(株) 姫路西流通事業所	姫路市網干区浜田1250-20	(0792) 71-6821	2
	日本通運(株) 赤穂事業所	赤穂市中広字東沖1477	(0791) 43-2544	2
	日本通運(株) 福崎事業所	神崎郡福崎町東田原1131-1	(0790) 22-2554	1
	(株)濱田運送	姫路市白浜町乙221-5	(0792) 45-4111	3
	姫路合同貨物自動車(株)	姫路市城東町清水6	(0792) 22-2891	3
	堀江運送(株)	姫路市網干区興浜字西沖2097-2	(0792) 72-1221	1
	菱和運輸(株)	姫路市飾磨区須加250	(0792) 35-1535	1
小 計		18事業所	50両	
但 馬 支 部	乙野運送(有)	美方郡浜坂町浜坂452-1	(0796) 82-1041	1
	(有)北兵庫運送	美方郡温泉町今岡241-1	(0796) 92-1019	1
	日本通運(株) 八鹿営業所	養父郡八鹿町八鹿210-7	(0796) 62-2231	1
	日本通運(株) 豊岡支店営業課	豊岡市上佐野字池畑1680-5	(0796) 22-5381	1



支 部 名	会 社 名	所 在 地	電 話 番 号	待 機 車 両 数
但 馬 支 部	(有)日高興産運輸	城崎郡日高町久斗75	(0796) 42-1193	1
	福井運送(株)	養父郡養父町藪崎166	(0796) 65-1120	1
	養父興産運輸(有)	養父郡養父町上野字餅田968	(0796) 64-0386	1
	小 計	7事業所	7両	
淡 路 支 部	淡路貨物自動車(株)	洲本市物部3-3-43	(0799) 22-1350	3
	(株)三共運輸	三原郡三原町市善光寺25-10	(0799) 42-4309	1
	(株)ショーゼン	津名郡津名町木曾下162-3	(0799) 62-6828	1
	北淡運送(株)	津名郡北淡町育波大谷14-4	(0799) 84-0164	1
	小 計	4事業所	6両	
合 計		118事業所	218両	

( 応2-3-3 ) 旅客定期航路一覧表(H23.2.1現在)

業 者 名	所 在 地	電 話	航 路 名	起 終 点 及 び 寄 港	航 海 回 数	船 名	総トン数	旅 客 定
ジャンボフェリー(株)	神戸市中央区新港 町3番7号	(078) 327-3111	神戸～高松	神戸・高松	1日4往復	こんぴら2(フェリー) りっりん2(フェリー)	3,639 3,664	432 432
阪九フェリー(株)	神戸支店:神戸市東 灘区向洋町東3丁目 2番地の1	(078) 857-1211	新門司～神 戸	新門司・神戸	1日1往復	フェリーせつつ(フェリー) フェリーすおう(フェリー) やまと(フェリー) つくし(フェリー)	15,188 15,188 13,353 13,353	810 810 895 895 667 667
(株)ダイヤモンドフェリー	神戸支店:神戸市東 灘区向洋町東3丁目 21番	(078) 857-9521	大分～神戸	大分・神戸	1日1往復	さんふらわあごーるど(フェリー) さんふらわあぱーる(フェリー)	11,178 11,177	748 748 942
四国開発フェリー(株)	大阪支店:大阪市住 之江区南港南2-2- 24	(06) 6267-9778	東予～大阪	東予・新居浜 ・神戸・大阪	1日3往復 日曜、 祝日、祝日前日、 土曜、月曜、祝日 の翌日2往復	おれんじホープ(フェリー) おれんじ7(フェリー) おれんじ8(フェリー)	15,732 9,917 9,975	218 750 750
マルエーフェリー(株)	神戸営業所:神戸市 東灘区向洋町東3丁 目六甲アイランド六 甲旅客ターミナル	(078) 857-3901	神戸～那覇	神戸・大阪・名瀬・ 亀徳・和泊・与論・ 那覇	2週間3往復	琉球エキスプレス (貨客船兼自動車渡船)	6,266	80

( 応 2 - 3 - 4 ) 旅客定期航路事業者等団体

事業者団体名	事業所所在地	電話番号	備考
神戸旅客船協会	神戸市中央区波止場町5-4 中突堤中央ビル	(078) 331-7669	



区分 船型		搭載可能人員（人）		搭載可能 物資 （トン）
		限定沿海で3時間 以内とした場合	1. 5時間未満の 平水の場合	
測量船	昭洋型	682	778	400
	拓洋型	475	550	320
	明洋型	200	220	65
	天洋型	200	200	65
	20m型	13	16	11
航路標識測定船	つしま型	290	330	140
施設標船	ほくと型	100	110	120
回灯り台船見	ずいうん型	34	37	72
	23m型	13	16	11
	20m型	11	14	11
	17m型	8	10	8
	15m型 （※搭載ゴムボートを降ろした場合）	5 ※15	5 ※18	3

- （注） 1 乗船可能人員及び搭載可能物資は、いずれか一つの場合の目安を示す。
- 2 乗船可能人員については、船舶安全法に基づく臨時検査を受けた場合を想定した目安とする。ただし、乗組員は除く。
- 3 乗船可能物資については、海上平穏な場合の基準とし、気象状況、物資の形状等によってはこの目安以下となる。

2 . 航空機

型 式		区 分	搭載可能人員 (人)	搭載可能物資 (キログラム)	搭載可能物資最大容積
					(c m) (高さ×幅×奥行)
行 機	ダッソー・ブレゲー式 ミステールファルコン900型		18	1,200	(高さ×幅×奥行き) 90×60×60
	ガルフストリーム・エアロスペース式G-V型		22	1,136	78×90×95
	日本航空機製造式YS×11A型		24	2,300	160×100×80
	サーブ・スカニア式 SAA B340B型		22	900	
	ビーチクラフト式B300型		12	693	50×50×30
	ビーチクラフト式200T型		7	680	50×50×30
	回 転 翼 航 空 機	アエロスパシアル式 AS332L1型		12	530
	シコルスキー式S×76C型		8	240	130×70×160
	ベル式412型		6	120	220×110×80
	ベル式212型		9	450	220×110×80
	ベル式206B型		2	75	70×40×40

- (注) 1 搭載可能人員及び搭載可能物資は、いずれか一つの場合の目安を示す。ただし、乗組員は除く。  
2 搭載可能物資最大容積とは、航空機に搬入可能な1個あたりの最大容積をいう。

- 3 気象状況、飛行距離、高度、物資の形状等によってはこの基準以下となる。
- 4 燃料は、増槽タンクを除き満載とする。
- 5 搭載可能人員は、乗務員を含めた人数である。

(応 2-3-6) 船舶による輸送等災害応急対策に関する協定書

兵庫県（以下「甲」という。）と社団法人日本マリーナ・ビーチ協会兵庫県支部（以下「乙」という。）は、大規模地震等の災害発生時における船舶による輸送等の災害応急対策に関し、次のとおり協定を締結する。

（協定の趣旨）

第 1 条 この協定は、大規模地震等が発生した場合において、海上における緊急輸送等の災害応急対策を確保するために、甲が乙に対して船舶による輸送等の業務に関し協力を求めるときに必要な事項を定めるものとする。

（要請）

第 2 条 甲は、地震等による災害が発生し、次条に掲げる業務を遂行するため乙の協力を得る必要があるときは、乙に対し協力を要請することができる。

2 前項の規定による要請は、様式第 1 号により業務の内容及び期間等を指定して文書で行う。

ただし、文書で要請するいとまがないときは、口頭で要請し、その後、速やかに文書を送付するものとする。

（業務の内容）

第 3 条 本協定により、甲が乙に対し協力を要請する業務は、次のとおりとする。

- (1) 傷病者、医師等の輸送業務
- (2) 災害救助に必要な生活必需品等の輸送業務
- (3) 災害応急対策の実施のために必要な資機材等の輸送業務
- (4) その他甲が必要とする船舶による応急対策業務

（業務の実施）

第 4 条 乙は、第 2 条の規定により要請を受けたときは、甲が必要とする業務を可能な限り実施するものとする。

（業務報告）

第 5 条 乙は、前条の業務を実施したときは、当該業務の終了後速やかに、様式第 2 号によりその状況を報告する。ただし、文書で報告するいとまがないときは、口頭で報告し、その後、速やかに文書を提出するものとする。

（費用の負担）

第 6 条 第 2 条の規定に基づく出動に要する経費は、甲が負担とする。ただし、災害対策基本法第 68 条第 1 項又は第 74 条第 1 項の規定により他の地方公共団体の長等の応援の要求に応じて、応援を行った場合の費用は、同法第 92 条に定めるところによる。



(費用の請求及び支払い)

第7条 乙は、業務の終了後、当該業務に要した前条の費用について甲に請求するものとする。

2 甲は、前項の請求があったときは、内容を確認し、速やかにその費用を支払うものとする。

(損害の負担)

第8条 第2条の規定による業務により生じた損害の負担は、甲、乙協議して定めるものとする。

(連絡責任者)

第9条 この協定に関する連絡責任者は、甲においては兵庫県企画県民部災害対策局災害対策課長、乙においては社団法人日本マリーナ・ビーチ協会兵庫県支部長とする。

(協議)

第10条 この協定に定めのない事項及びこの協定に関して疑義が生じたときは、その都度甲乙協議して定めるものとする。

(有効期間)

第11条 この協定は、平成21年1月15日から、その効力を有するものとし、甲、乙が文書をもって協定の終了を通知しない限り、その効力を継続する。

この協定の成立を証するため、本書を2通作成し、甲乙記名押印の上、各自1通を保有する。

平成21年1月15日

甲 兵庫県  
兵庫県知事 井戸敏三

乙 社団法人日本マリーナ・ビーチ協会兵庫県支部  
支部長 諏訪禎男

社団法人日本マリーナ・ビーチ協会兵庫県支部長 様

兵庫県知事

## 船舶による輸送等災害応急対策業務への協力要請について

このことについて、船舶による輸送等災害応急対策に関する協定書第2条第2項の規定により、下記のとおり要請します。

なお、業務の実施状況を別紙様式第2号により報告願います。

## 記

## 1 傷病者、医師等の輸送業務

輸送者	人数	輸送活動期間	輸送区間	備考
		(自) 月 日 (至) 月 日	地先から 地先まで	

## 2 災害救助に必要な生活必需品等の輸送業務

輸送物資	数量	輸送活動期間	輸送区間	備考
		(自) 月 日 (至) 月 日	地先から 地先まで	

## 3 災害応急対策の実施のために必要な資機材等の輸送業務

輸送物資	数量	輸送活動期間	輸送区間	備考
		(自) 月 日 (至) 月 日	地先から 地先まで	

## 4 その他の応急対策業務

兵庫県知事 様

社団法人日本マリーナ・ビーチ協会兵庫県支部長

## 船舶による輸送等災害応急対策業務の実施状況の報告について

このことについて、船舶による輸送等災害応急対策業務に関する協定書第5条の規定により、下記のとおり報告します。

## 記

## 1 傷病者、医師等の輸送業務

輸送業務期日	輸送者	人数	輸送区間	延べ輸送回数	従業人数	従事船舶数	備考
月 日			地先から	回	人	隻	

## 2 災害救助に必要な生活必需品等の輸送業務

輸送業務期日	輸送物資	数量	輸送区間	延べ輸送回数	従業人数	従事船舶数	備考
月 日			地先から	回	人	隻	

## 3 災害応急対策の実施のために必要な資機材等の輸送業務

輸送業務期日	輸送物資	数量	輸送区間	延べ輸送回数	従業人数	従事船舶数	備考
月 日			地先から	回	人	隻	

## 4 その他の応急対策業務

## (応2-3-7) 災害等緊急時におけるヘリコプターの運航に関する協定書

近畿府県防災・危機管理協議会（構成府県は、福井県、三重県、滋賀県、京都府、大阪府、兵庫県、奈良県、和歌山県及び徳島県）（以下「甲」という。）と民間航空事業者三社（朝日航洋株式会社、中日本航空株式会社及び四国航空株式会社）（以下「乙」という。）とは、災害等緊急時におけるヘリコプターの運航について次のとおり協定を締結する。

### （趣旨）

第1条 この協定は、豪雨、洪水、豪雪、高潮、地震その他異常気象により災害が発生した場合あるいは武力攻撃事態等の危機事象が発生した場合等緊急時（以下「災害等緊急時」という。）において、甲を構成する府県（以下「構成府県」という。）が乙のうちいずれかの運航会社所有のヘリコプターを使用して応急対策に必要な物資又は人員の輸送等を行う場合に必要な事項を定めるものとする。

### （運航要請）

第2条 構成府県は、災害等緊急時において、乙のうちいずれかの運航会社所有のヘリコプターを使用して応急対策に必要な物資又は人員の輸送等を行う必要があると認めた場合には、当該運航会社に対してヘリコプターの運航を要請することができる。

### （運航要請に対する措置）

第3条 前条の規定により要請を受けた運航会社（以下「実施会社」という。）は、通常業務、気象状況等により運航に支障がある場合を除き、速やかにヘリコプター及び操縦士を出動させるとともに、その対応状況について要請を行った府県（以下「要請府県」という。）に連絡するものとする。

### （運航要請の方法）

第4条 第2条に定める運航の要請は文書によることとし、緊急の場合は電話等によることができるものとする。

### （運航時間及び運航時の指揮）

第5条 運航は、要請府県の要請に基づき出動するヘリコプターが、現に駐機している定置場を出発した時に始まり、当該定置場に帰着した時に終わるものとする。

2 運航中のヘリコプターの飛行コースについては、要請府県が指示するものとする。ただし、操縦士がヘリコプターの運航上重大な支障があると認めるときは、この限りでない。

### （運航時のヘリコプターの定置場）

第6条 運航時のヘリコプターの定置場は、要請府県が指定する地点とする。

### （経費の負担）

第7条 第2条の規定により出動したヘリコプターの運航費用については、要請府県の負担とする。

2 第一項に定める費用については、航空法第105条の規定により、実施会社が国土交

通大臣に届け出た運賃・料金とする。支払方法については、要請府県と実施会社が別途契約等により定めるものとする。

(損害賠償責任)

第8条 運航中に発生した損害(第三者に及ぼした損害含む。)については、実施会社がその賠償の責任を負う。ただし、当該損害が要請府県の責めに帰すべき理由によるものであるときは、要請府県がその賠償の責任を負う。

(他の協定との関係)

第9条 この協定は、構成府県が既に締結している協定を妨げるものではない。

(協議)

第10条 この協定に定めのない事項又は疑義を生じた事項については、その都度、甲乙協議して定めるものとする。

(適用)

第11条 この協定は、平成21年2月23日から適用する。

この協定を証するため、本書4通を作成し、甲乙それぞれ記名押印の上、各自その1通を保有する。

平成21年2月23日

甲 近畿府県防災・危機管理協議会

会長 奈良県知事 荒井 正吾

乙 大阪府八尾市空港2-12

朝日航洋株式会社

西日本航空支社長 大屋 政則

愛知県西春日井郡豊山町大字豊場字殿釜2番地

中日本航空株式会社

代表取締役社長 國光 幹雄

香川県高松市兵庫町8-1

四国航空株式会社

代表取締役常務 麻生 稔

## 災害時等における相互協力に関する協定

兵庫県（以下「甲」という。）と西日本高速道路株式会社関西支社（以下「乙」という。）とは、災害時等における相互協力に関し、次のとおり協定（以下「本協定」という。）を締結する。

### （目的）

第1条 本協定は、次に掲げる場合における応急対策及び復旧業務の実施にあたり相互協力を必要な事項を定め、これらの業務の適正かつ円滑な遂行を図ることを目的とする。

- （1） 災害対策基本法（昭和36年法律第223号）第2条第1号に定める災害が発生した場合
- （2） 武力攻撃事態等における我が国の平和と独立並びに国及び国民の安全の確保に関する法律（平成15年法律第79号）に定める武力攻撃事態等及び緊急対処事態が発生した場合
- （3） 前2号に定めるもののほか、県民及び滞在者の生命、身体及び財産に重大な被害が生じ、又は生じるおそれがある緊急の事態が発生した場合

### （協力の内容）

第2条 甲及び乙は第1条に定める災害が起こった場合、次の各号に掲げる措置について相手方から要請された場合には、自らが行う業務に支障のない範囲においてこれに応じるものとする。

- （1） 公共土木施設の土工部、橋梁部及びトンネル部等の大規模構造物の異常、変形及び損傷等の調査及び復旧に対する技術的支援
- （2） 通行止め区間及び緊急開口部を活用した甲若しくは乙が相手方に通行を要請した車両（以下「要請車両」という。）の通行
- （3） 情報等の提供及び派遣連絡員の受け入れ
- （4） 応急対策および復旧業務の実施に必要な敷地、施設及び資材の提供
- （5） 通行止め実施に伴う利用者への情報提供
- （6） その他必要と認められる措置

2 前項第2号の要請車両の通行については原則として通行者の責により実施するものとし、他の各号の措置については原則として被要請者の責により実施するものとする。

### （協力の要請）

第3条 前条に定める要請は、協力要請書（別記様式第1号）をもって行うものとする。ただし、文書をもって要請するいとまがないときは、口頭で要請し、その後速やかに文書を交付するものとする。

(要請に基づく措置)

第4条 甲及び乙は、要請を受けた措置を実施するとともに、履行した措置の内容を報告書(別記様式第2号)により相手方に提出するものとする。

(費用の負担)

第5条 要請を受けた措置の実施に要する費用は、法令その他別に定めがある場合を除くほか、原則として要請者が負担するものとする。

(連絡責任者の報告)

第6条 甲及び乙は、本協定にかかる連絡責任者を本協定締結後速やかに連絡責任者届(別記様式第3号)により相手方に報告するものとし、当該連絡責任者に変更があった場合には、直ちに相手方に報告するものとする。

(有効期間)

第7条 本協定の有効期間は、本協定締結の日から平成22年3月31日までとする。ただし、有効期間が満了する日の30日前までに甲又は乙の一方から文書をもって協定終了の意思表示をしない限り、本協定は、有効期間が満了する日の翌日から1年間有効期間を延長するものとし、以後もまた同様とする。

(協議)

第8条 本協定に定めのない事項及び疑義の生じた事項については、その都度、甲と乙で協議して定めるものとする。

この協定書の締結を証するため、本書2通を作成し、甲乙記名押印のうえ、各自その1通を保有するものとする。

平成22年 1月13日

甲 兵庫県神戸市中央区下山手通5丁目10番1号  
兵庫県知事 井戸 敏三

乙 大阪府茨木市岩倉町1番13号  
西日本高速道路株式会社  
関西支社長 牧浦 信一

## 4 避難対策の実施



## (応2-4-1) 市町別指定避難所数

(平成22年4月1日現在)

市町名	指定避難場所及び施設													
	避難場所							避難施設						
	ラ学校 ン(校 ド庭 ング	の保 育園 広・幼 稚園 場園	公 園 ・ 広 場	河 川 敷	ド(グ ラを 除く グラ ンド	内神 社・ 寺院 の 等境	そ の 他	学 校	幼保 稚育 園園	公 民 館	集 会 所	体 育 館	神 社・ 寺 院	そ の 他
県計	904	106	242	20	51	35	318	1,312	141	686	908	168	64	499
市計	796	75	194	20	34	31	259	1,189	108	577	616	133	33	399
神戸市	32	1	47				5	279	1	8	2	7		35
姫路市	123	9	37	8	14	1	14	125	7	62	34	7		14
尼崎市	78		28	2			16	75						10
明石市	50		10					50		15	33			9
西宮市	71		2				6	71		43	11	7		5
洲本市								19	1	8	43	4	1	28
芦屋市	15	6					3	15	6	1	12	1		1
伊丹市	30	25	12	5	4		9	30	25		73	2		9
相生市			1		1			13	9	5	10	1		1
豊岡市	45	2			2	29	170	45	2	23	73	45	29	76
加古川市	40		13					40		12		2		10
赤穂市	17	3						17	16	9		1		6
西脇市	8		6		3			15		1		4		8
宝塚市	6		1	1	1	1	4	44		3	30		1	8
三木市	30	2		2			15	29	1	9	7	2		
高砂市	20		7				3	20		8	13	1		5
川西市	27		6		1			27	10	10	20	2		6
小野市	15	16	5		1			15	16	80	5	2		3
三田市	28	9						28		1	1			
加西市	19		5		2		10	19		4		1		8
篠山市	20							25		10	11	10		17
養父市	1							17	7	5	165	6	2	36
丹波市	19		4		1		4	34		18		11		16
南あわじ市								21	1	17	1			4
朝来市	17				1			18	2	133	43	6		25
淡路市	29	2	5					29	2	5	12			17
宍粟市	30		1		2			30	1	19	13	3		6
加東市	0							13		6	3	6		12
たつの市	26		4	2	1			26	1	62	1	2		24
町計	108	31	48	0	17	4	59	123	33	109	292	35	31	100
猪名川町	11	4	20				8	11	4	3	1	3		2
多可町	11	2			3			11	2	3		4		8
稲美町	7	5						7				1		7
播磨町	7		27					7		5				
市川町	7						8	7		1	2	1		
福崎町	6							6		37		2		11
神河町	9				1			8		17	25	2	3	1
太子町	7	6						7	5	5		1		5
上郡町								9	5	7		1		12
佐用町	15	11	1		7	4	41	15	11	12	94	9	9	8
香美町	22	3					2	19	4	12	116	7	18	25
新温泉町	6				6			16	2	7	54	4	1	21

## (応2-4-2) 災害時における応急仮設住宅の建設に関する協定書

(趣 旨)

第1条 この協定は、兵庫県地域防災計画に基づき災害時における応急仮設住宅（以下「住宅」という。）の建設に関して、兵庫県（以下「甲」という。）が社団法人プレハブ建築協会（以下「乙」という。）に協力を求めるに当たって必要な事項を定めるものとする。

(定 義)

第2条 この協定において「住宅」とは、災害救助法第23条第1項第1号に規定するところのものをいう。

(所要の手続き)

第3条 甲は、住宅建設の要請に当たっては、建設場所、戸数、規模、着工期日その他必要と認める事項を文書をもって乙に連絡するものとする。ただし、緊急の場合は、電話等によることができる。この場合において、甲は後に前記文書を速やかに乙に提出しなければならない。

(協 力)

第4条 乙は、前条の要請があったときは、乙の会員である住宅建設業者（以下「丙」という。）のあっせんその他可能な限り甲に協力するものとする。

(住宅建設)

第5条 乙のあっせんを受けた丙は、甲（甲が住宅建設業務を市町長に委任した場合は、当該市町長。次条においても同じ。）の要請に基づき住宅建設を行うものとする。

(費用の負担及び支払)

第6条 丙が、前条の住宅建設に要した費用は、甲が負担するものとする。

2 甲は、丙の住宅建設終了後検査をし、これを確認したときは丙の請求により前項の費用を速やかに支払うものとする。

3 甲は、費用の負担及び支払その他実施に関する契約を別途丙と締結するものとする。

(連絡窓口)

第7条 この協定の業務に関する連絡窓口は、甲においては兵庫県都市住宅部都市建設課 乙においては社団法人プレハブ建設協会担当部とする。

(報 告)

第8条 乙は、住宅建設について協力できる建設能力等の状況を毎年1階甲に報告するものとする。ただし、甲が必要と認めた場合は、乙津に対し随時報告を求めることができる。

(会員名簿等の提供)

第9条 乙は、この協定に係る乙の業務担当部員名簿及び乙に加盟する会員の名簿を毎年1階甲に提供するものとし、部員及び会員に異動があった場合は、甲に報告するものとする。

(協 議)

第 10 条 この協定に定めるもののほか必要な事項については、その都度甲乙協議のうえ定めるものとする。

(適用)

第 11 条 この協定は平成 9 年 1 月 4 日から適用する。

この協定を証するため、本書 2 通を作成し、甲乙記名押印のうえ各 1 通を保有する。

平成 9 年 1 月 4 日

甲 兵庫県神戸市中央区下山手通 5 丁目 10 番 1 号

兵 庫 県

代表者 兵庫県知事 貝 原 俊 民

乙 東京都千代田区霞が関 3 丁目 2 番 6 号東京倶楽部ビル

社団法人 プレハブ建築協会

会 長 辻 昇 平

## 5 食料・飲料水及び物資の供給

#### 第4章 政府所有米穀の販売

##### 第10 災害救助法及び国民保護法が発動された場合の特例

###### 1 災害救助用米穀の引渡しの体制整備

(1) 局長は、次に掲げる法律が発動された場合に、被災地等を管轄する都道府県知事(以下「知事」という。)又は市町村長(特別区の区長を含む。以下同じ。)からの政府所有米穀の緊急の引渡要請を踏まえ対応する。

ア 災害救助法(昭和22年法律第118号)が発動され、救助を行う場合

イ 武力攻撃事態等における国民の保護のための措置に関する法律(平成16年法律第112号)が発動され、救援を行う場合

(2) (1)の具体的な内容は、次のとおりとする。

ア 局長が、知事又は市町村長の要請に応じて引き渡す米穀(以下「災害救助用米穀」という。)は、国内産米穀とする

イ 知事は、災害救助用米穀を局長から全量買い受ける

ウ イの米穀を販売する価格は、原則として法律が発動される直前の受託事業体に指示した予定価格等を基準に決定する。

エ 代金の納付期間は次のとおりとし、担保及び金利を徴しない

(ア) (1)のアの場合は、30日以内(次に掲げる要件をすべて満たす場合は、3か月以内)であって局長と知事が協議して決定した期間とする。

a 大規模な災害が発生し、災害対策基本法(昭和36年法律第223号)に基づき政府が緊急災害対策本部又は非常災害対策本部を設置したこと。

b 自衛隊の派遣が行われていること。

c 知事から30日を超える延納措置を必要とする旨の要請があり、局長がやむを得ないと認めること。

(イ) (1)のイの場合は、3か月以内であって局長と知事が協議し決定した期間とする。

###### 2 災害救助用米穀の引渡方法

局長は、知事からの要請に応じて災害救助用米穀を知事に販売するときは、以下により販売手続を行う。

(1) 局長は、災害救助用米穀を知事又は市町村長の要請に応じて引き渡すときは、知事と売買契約書(案)様式4-20)により契約を締結する。

(2) 局長は、契約の締結を受けて受託事業体に対して、知事又は知事が指定する引取人に災害救助用米穀を引き渡すよう指示する。

(災害救助法又は国民保護法の発動に伴う知事に対する延納売却)

## 政府所有主要米穀売買契約書

- 1 種類
- 2 数量
- 3 代金

用途 (価格) 区分	種別	産年	産地 品種	包 装	量 目	等 級	数量(キロ数)	単価	金額	備考
計										
消費税及び 地方消費税 の相当額										
合計										

### 内 訳

- 4 現品受渡場所
- 5 現品受渡期限 平成 年 月 日
- 6 代金納付場所 日本銀行本店、支店又は代理店（歳入代理店を含む。）
- 7 代金納付期限 平成 年 月 日
- 8 買受目的

食料安定供給特別会計契約担当官農林水産省総合食料局長〇〇〇〇（以下「甲」という。）と兵庫県知事井戸敏三（以下「乙」という。）とは、上記政府所有主要米穀（以下「現品」という。）の売買について、次の条項により契約を締結する。

（延納の特約）

第1条 甲は、乙に売却する現品の代金納付については、この契約の定めるところにより、延納を認めるものとする。

（契約保証金・延納担保及び延納利息）

第2条 甲は、この契約に伴う契約保証金、延納担保及び延納期間中の延納利息を免除するものとする。

(買受代金の納付)

第3条 乙は、買受代金を食料安定供給特別会計歳入徴収官である農林水産省総合食料局長（以下「歳入徴収官」という。）の発行する納入告知書によって代金納付期限までに、日本銀行本店、支店又は代理店（歳入代理店を含む。）に納付しなければならない。

2 歳入徴収官は、特に必要があると認めたときは、前項の納付場所を指定することができる。

(現品の引渡し)

第4条 甲は、現品の引渡しを、政府が所有する米穀(SBS方式により輸入された米穀を除く。以下「政府所有米穀」という。)の販売等に関する業務を委託された者（以下「受託事業体」という。）に行わせるものとし、受託事業体が発行する引渡通知書（仮称）と、乙の発行する受領書を交換することによって行うものとする。

2 乙は、現品受渡期限までに前項の規定による現品の受渡しを受けなければならない。

3 甲は、乙の希望に基づき、甲が定めた現品引渡場所まで運送し、現品を引き渡すことができる。

(瑕疵現品の交換)

第5条 引き渡した現品に隠れた瑕疵が発見されたときは、乙は、直ちにその使用を中止し、速やかに受託事業体に連絡するものとする。

2 受託事業体は、乙から前項の連絡を受けたときは、乙と協議の上、瑕疵のあった現品と同等の現品を乙に引き渡さなければならない。

3 乙は瑕疵現品を受託事業体に返還するものとし、返還の費用は受託事業体が負担する。

(保管料の負担区分)

第6条 現品の保管料は、引渡通知書の交付の日の当日分から乙が負担するも

のとする。

(危険負担)

第7条 第4条による受渡しが行われた後に生じた現品の亡失損傷等の事故による損害は、乙の負担とする。ただし、在姿のまま現品の受渡しを行った場合において、乙の受渡しを受けた現品が甲の所有に属するもの（甲が第三者に受け渡した現品で、甲の所有に属するものと混合保管されているものを含む。）と同一の倉庫（受託事業体が引渡通知書において倉所、棟番、倉番又は工場を指定した場合及び引渡通知書に基づき保管倉庫業者が倉番を決定したときは、それぞれの倉所、棟番、倉番及び工場）に混合して保管されている場合に生じた当該混合保管現品の亡失損傷等の事故による損害について、乙は、その混合保管の総数に対する割合に応じて負担するものとする。

(転売等の禁止)

第8条 乙は、甲から買い受けた現品を甲の指示又は承認を受けずに転売、貸借その他買受目的に反した処分をすることができない。

(契約の解除)

第9条 次の各号の一に該当するときは、甲は契約の全部又は一部を解除することができる。

- (1) 乙が、この契約の全部又は一部の解除を申し出たとき。
- (2) 乙が、この契約の条項に違反したとき。

(違約金)

第10条 乙が現品受渡期限までに現品の受渡しを行わなかったときは、甲が乙の責めに帰し得ない事由によるものと認めた場合を除いて、乙は受渡未了現品の代価（消費税及び地方消費税の相当額を除く。）について、当該期限（現品受渡しの遅延が買受代金納付の遅延による場合にあっては、当該代金納付の日とする。）の翌日から受渡しを行った日までの日数に応じ、年10.95パーセントの割合の違約金を甲に納付しなければならない。

2 前項の違約金は、歳入徴収官が別に発行する納入告知書により納付しなければならない。

(延滞金)

第11条 乙は、買受代金又は甲に納付すべき違約金(以下「元本」という。)



について歳入徴収官が発行する納入告知書の納付期限までに納付しなかったときは、当該未納額に対して納付期限の翌日から納付の日までの日数に応じ、買受代金にあつては、年14.60パーセント、違約金にあつては、年5パーセントの割合で計算した額を延滞金として納入告知書により甲に納付しなければならない。

- 2 前項の延滞金は、元本と同時に納付しなければならない。
- 3 前項により納付された金額が延滞金と元本との合計額に満たない場合には、まず延滞金に充当し、次いで元本に充当するものとする。
- 4 歳入徴収官は、前項によつてもなお、延滞金と元本との合計額に未納額が生じている場合は、乙に納付書を発行し、乙は納付書により納付しなければならない。

#### (責任の免除)

第12条 甲は次の場合において、乙が損害を被ることがあつてもその責めを負わない。

- (1) 天災地変その他甲又は受託事業体の責めに帰し得ない事由によつて現品の受渡しが遅延若しくは不能になった場合
- (2) 第9条により契約を解除した場合。
- (3) 引き渡した現品に瑕疵がある場合であつて、瑕疵発生の原因が甲又は受託事業体の責めに帰し得ない場合。

#### (期限の特則)

第13条 この契約に定める期限については、その期限が行政機関の休日に関する法律（昭和63年法律第91号）第1条第1項各号に該当する場合は、その翌日をもって当該期間とする。

#### (調査、報告)

第14条 甲は、必要があると認めるときは、乙に対し、その業務又は経理の状況に関して質問し、帳簿書類その他の物件を調査し、又は参考となるべき報告若しくは資料の提出を求めることができるものとする。

- 2 乙が前項の定めに従わないときは、当該債権について、納付期限を繰り上げることができるものとする。

(協力義務)

第15条 次の場合においては、乙は、甲に協力するものとする。

- (1) 甲が現品の包装容器及び副産物の処理方法について指示した場合。
- (2) 倉庫調達その他の必要に基づき、甲が現品の搬出期限を指定した場合。
- (3) 甲が、第14条により調査、報告を求めた場合。

(法令の補充適用)

第16条 この契約に定めのない事項については、法令の規定によるものとする。

(紛争の解決方法)

第17条 この契約に関して甲乙間に紛争が生じた場合は、その都度甲及び乙が誠意ある協議を行うものとする。

(合意管轄)

第18条 契約に関して甲乙間に紛争が生じた場合は、東京地方裁判所を第一審管轄裁判所とする。

この契約成立の証として、本書2通を作成し、記名押印の上、甲乙各々その1通を保有するものとする。

平成 年 月 日

甲 食料安定供給特別会計契約担当官  
農林水産省総合食料局長 印

乙 神戸市中央区下山手通5丁目10番1号  
兵庫県知事 井戸敏三 印

災害時の政府所有米穀の供給に係る都道府県からの要請手続きについて

米穀の買入れ・販売等に関する基本要領（平成 21 年 5 月 29 日付 21 総食第 113 号 総合食料局長通知）第 4 章第 1 0 の 2 に基づく災害救助用米穀の供給に係る手続きについては、下記のとおりとする。

記

1. 災害救助用米穀の供給に係る要請

(1) 要請の連絡（第 1 報）

- ① 都道府県は、市町村からの要請等を踏まえ、政府所有米穀の供給が必要と判断される場合は、農林水産省総合食料局（以下「総合食料局」という。）（別紙 1 の担当者）に政府所有米穀の引渡しに関する情報（希望数量、引渡場所及び引渡方法等）、担当者の名前、連絡先等を電話するとともに、併せて、F A X 又はメールで連絡する。
- ② 市町村が直接、総合食料局に連絡した場合は、必ず、都道府県に連絡することとし、都道府県は、①により総合食料局（担当者）に連絡する。

(2) 要請書の送付

都道府県は、(1) の①の電話連絡後、速やかに別紙 2 の要請書を総合食料局長に郵送により提出する。

2. 災害救助用米穀の供給に係る調整

総合食料局は、1 の要請を受け、政府所有米穀を管理する受託事業者及び都道府県と連絡調整を行い、供給する災害救助用米穀及び引渡方法を決定する。

3. 売買契約の締結

- (1) 総合食料局は、2 の調整の終了後、速やかに、供給する政府所有米穀の品種、数量等を記入した売買契約書（添付の売買契約書を参照）を都道府県に 2 部送付する。
- (2) 都道府県は、送付された売買契約書の内容を確認し、記名、押印の上、総合食料局に返送する。
- (3) 総合食料局は、返送された売買契約書に、契約日、記名、押印を行い、1 部を都道府県に送付する。
- (4) 総合食料局は、売買契約の締結後、速やかに受託事業者に供給の指示及び納入告知書の発行手続きを行う。

#### 4. 災害救助用米穀の引渡し

総合食料局から指示を受けた受託事業者は、指示された内容に従って、都道府県に政府所有米穀を引渡す。

#### 5. 災害救助用米穀の販売代金の納付

都道府県は、財務省会計センターから送付される納入告知書により販売代金を納付する。

なお、納付期限は、要領に基づき、納入告知書の発行日から、30日以内又は3か月以内とする。

【別紙 1】

災害時の総合食料局担当者連絡先

1. 担当者名、連絡先

役職等	氏名	職場	携帯
総合食料局 食糧部食糧貿易課 課長補佐 (備蓄運営第1班担当)	石野 浩三	TEL 03-6744-2076 FAX 03-6744-1076	090-2627-9523
販売第1係長	永吉 秀晴	TEL 03-6744-2076 FAX 03-6744-1076	090-1452-7554

2. メールアドレス

石野 浩三      kouzou\_ishino@nm.maff.go.jp

永吉 秀晴      hideharu\_nagayoshi@nm.maff.go.jp

【別紙2】

平成 年 月 日

農林水産省総合食料局長 殿

兵庫県知事井戸敏三 印

災害救助用米穀の引渡要請書

米穀の買入れ・販売等に関する基本要領（平成21年5月29日付け21総食第113号総合食料局長通知）第4章第10の1に基づき、以下のとおり要請します。

引渡希望数量 (kg)	引 渡 場 所	引 渡 方 法	備 考

(災害救助法又は国民保護法の発動に伴う知事に対する延納売却)

## 政府所有主要米穀売買契約書

- 1 種類
- 2 数量
- 3 代金

用途 (価格) 区分	種別	産年	産地 品種	包 装	量 目	等 級	数量(キロ数)	単 価	金 額	備 考
計										
消費税及び 地方消費税 の相当額										
合 計										

### 内 訳

- 4 現品受渡場所
- 5 現品受渡期限 平成      年      月      日
- 6 代金納付場所 日本銀行本店、支店又は代理店（歳入代理店を含む。）
- 7 代金納付期限 平成      年      月      日
- 8 買 受 目 的

食料安定供給特別会計契約担当官農林水産省総合食料局長〇〇〇〇（以下「甲」という。）と兵庫県知事井戸敏三（以下「乙」という。）とは、上記政府所有主要米穀（以下「現品」という。）の売買について、次の条項により契約を締結する。

（延納の特約）

第1条 甲は、乙に売却する現品の代金納付については、この契約の定めるところにより、延納を認めるものとする。

（契約保証金・延納担保及び延納利息）

第2条 甲は、この契約に伴う契約保証金、延納担保及び延納期間中の延納利息を免除するものとする。

(買受代金の納付)

第3条 乙は、買受代金を食料安定供給特別会計歳入徴収官である農林水産省総合食料局長（以下「歳入徴収官」という。）の発行する納入告知書によって代金納付期限までに、日本銀行本店、支店又は代理店（歳入代理店を含む。）に納付しなければならない。

2 歳入徴収官は、特に必要があると認めたときは、前項の納付場所を指定することができる。

(現品の引渡し)

第4条 甲は、現品の引渡しを、政府が所有する米穀(SBS方式により輸入された米穀を除く。以下「政府所有米穀」という。)の販売等に関する業務を委託された者（以下「受託事業体」という。）に行わせるものとし、受託事業体が発行する引渡通知書（仮称）と、乙の発行する受領書を交換することによって行うものとする。

2 乙は、現品受渡期限までに前項の規定による現品の受渡しを受けなければならない。

3 甲は、乙の希望に基づき、甲が定めた現品引渡場所まで運送し、現品を引き渡すことができる。

(瑕疵現品の交換)

第5条 引き渡した現品に隠れた瑕疵が発見されたときは、乙は、直ちにその使用を中止し、速やかに受託事業体に連絡するものとする。

2 受託事業体は、乙から前項の連絡を受けたときは、乙と協議の上、瑕疵のあった現品と同等の現品を乙に引き渡さなければならない。

3 乙は瑕疵現品を受託事業体に返還するものとし、返還の費用は受託事業体が負担する。

(保管料の負担区分)

第6条 現品の保管料は、引渡通知書の交付の日の当日分から乙が負担するも



のとする。

(危険負担)

第7条 第4条による受渡しが行われた後に生じた現品の亡失損傷等の事故による損害は、乙の負担とする。ただし、在姿のまま現品の受渡しを行った場合において、乙の受渡しを受けた現品が甲の所有に属するもの（甲が第三者に受け渡した現品で、甲の所有に属するものと混合保管されているものを含む。）と同一の倉庫（受託事業体が引渡通知書において倉所、棟番、倉番又は工場を指定した場合及び引渡通知書に基づき保管倉庫業者が倉番を決定したときは、それぞれの倉所、棟番、倉番及び工場）に混合して保管されている場合に生じた当該混合保管現品の亡失損傷等の事故による損害について、乙は、その混合保管の総数に対する割合に応じて負担するものとする。

(転売等の禁止)

第8条 乙は、甲から買い受けた現品を甲の指示又は承認を受けずに転売、貸借その他買受目的に反した処分をすることができない。

(契約の解除)

第9条 次の各号の一に該当するときは、甲は契約の全部又は一部を解除することができる。

- (1) 乙が、この契約の全部又は一部の解除を申し出たとき。
- (2) 乙が、この契約の条項に違反したとき。

(違約金)

第10条 乙が現品受渡期限までに現品の受渡しを行わなかったときは、甲が乙の責めに帰し得ない事由によるものと認めた場合を除いて、乙は受渡未了現品の代価（消費税及び地方消費税の相当額を除く。）について、当該期限（現品受渡しの遅延が買受代金納付の遅延による場合にあっては、当該代金納付の日とする。）の翌日から受渡しを行った日までの日数に応じ、年10.95パーセントの割合の違約金を甲に納付しなければならない。

2 前項の違約金は、歳入徴収官が別に発行する納入告知書により納付しなければならない。

(延滞金)

第11条 乙は、買受代金又は甲に納付すべき違約金(以下「元本」という。)

について歳入徴収官が発行する納入告知書の納付期限までに納付しなかったときは、当該未納額に対して納付期限の翌日から納付の日までの日数に応じ、買受代金にあつては、年14.60パーセント、違約金にあつては、年5パーセントの割合で計算した額を延滞金として納入告知書により甲に納付しなければならない。

- 2 前項の延滞金は、元本と同時に納付しなければならない。
- 3 前項により納付された金額が延滞金と元本との合計額に満たない場合には、まず延滞金に充当し、次いで元本に充当するものとする。
- 4 歳入徴収官は、前項によつてもなお、延滞金と元本との合計額に未納額が生じている場合は、乙に納付書を発行し、乙は納付書により納付しなければならない。

#### (責任の免除)

第12条 甲は次の場合において、乙が損害を被ることがあつてもその責めを負わない。

- (1) 天災地変その他甲又は受託事業体の責めに帰し得ない事由によつて現品の受渡しが遅延若しくは不能になった場合
- (2) 第9条により契約を解除した場合。
- (3) 引き渡した現品に瑕疵がある場合であつて、瑕疵発生の原因が甲又は受託事業体の責めに帰し得ない場合。

#### (期限の特則)

第13条 この契約に定める期限については、その期限が行政機関の休日に関する法律（昭和63年法律第91号）第1条第1項各号に該当する場合は、その翌日をもって当該期間とする。

#### (調査、報告)

第14条 甲は、必要があると認めるときは、乙に対し、その業務又は経理の状況に関して質問し、帳簿書類その他の物件を調査し、又は参考となるべき報告若しくは資料の提出を求めることができるものとする。

- 2 乙が前項の定めに従わないときは、当該債権について、納付期限を繰り上げることができるものとする。

(協力義務)

第15条 次の場合においては、乙は、甲に協力するものとする。

- (1) 甲が現品の包装容器及び副産物の処理方法について指示した場合。
- (2) 倉庫調達その他の必要に基づき、甲が現品の搬出期限を指定した場合。
- (3) 甲が、第14条により調査、報告を求めた場合。

(法令の補充適用)

第16条 この契約に定めのない事項については、法令の規定によるものとする。

(紛争の解決方法)

第17条 この契約に関して甲乙間に紛争が生じた場合は、その都度甲及び乙が誠意ある協議を行うものとする。

(合意管轄)

第18条 契約に関して甲乙間に紛争が生じた場合は、東京地方裁判所を第一審管轄裁判所とする。

この契約成立の証として、本書2通を作成し、記名押印の上、甲乙各々その1通を保有するものとする。

平成 年 月 日

甲 食料安定供給特別会計契約担当官  
農林水産省総合食料局長 印

乙 神戸市中央区下山手通5丁目10番1号  
兵庫県知事 井戸敏三 印

別表 近畿農政局兵庫農政事務所消費流通課及び地域課管轄市町一覧表

課名	所在地	電話	管轄地域
消費流通課	神戸市中央区海岸通29番地 神戸地方合同庁舎5階	078-331-9947	神戸市、洲本市、南あわじ市、淡路市
地域第一課	姫路市三左衛門堀西の町18	079-281-3692	姫路市、神河町、市川町、福崎町、 相生市、赤穂市、上郡町、佐用町、 たつの市、宍粟市、太子町
地域第二課	豊岡市桜町14-5	0796-22-2171	豊岡市、香美町、新温泉町、養父市、 朝来市
地域第三課	宝塚市小浜1-1-6	0797-87-5484	尼崎市、西宮市、芦屋市、伊丹市、 宝塚市、川西市、三田市、猪名川町、 篠山市、丹波市
地域第四課	加東市社字白池490-66	0795-42-2411	明石市、加古川市、高砂市、稲美町、 播磨町、西脇市、三木市、小野市、 加西市、加東市、多可町

## 別表

## 倉庫責任者一覧表

(平成21年5月1日現在)

単位:t

倉庫名	倉所名	所在地	倉所電話番号	在庫数量	倉庫現場責任者
日通	国際流通	神戸市中央区港島8-2-1	078(306)0400	2,000	宮田 広行
	姫路西	姫路市網干区浜田字東新々田1250-20	079(271)6821	794	大前 昭宏
神明	魚崎	神戸市東灘区魚崎南町4-1-7	078(451)1921	4	森本 秀生
三菱	新港	神戸市中央区小野浜町6-21	078(391)7101	10,968	山本 明生
住友	新港	神戸市中央区新港町6-4	078(331)6321	6	松村 健一
	PI第2	神戸市中央区港島8-2-1	078(306)1050	1,419	仲川 康二
上組	魚崎	神戸市東灘区魚崎浜町15	078(453)2491	602	宝田 勝之
	住吉浜	神戸市東灘区住吉浜町8番地	078(811)3961	1,001	岡本 洋一
	姫路	姫路市飾磨区細江字万才地先	079(235)5009	1,753	坪田 圭司
三井	小野浜	神戸市中央区小野浜町5-11	078(332)6900	8,969	五百蔵 克三
	中央	神戸市中央区港島6-4	078(302)0311	1,510	田中 潤一
	KDIC	神戸市中央区港島8-2-1	078(306)2635	2,102	田中 潤一
森本	六突	神戸市中央区小野浜町6-41	078(391)0281	940	小野田 悠士
杉村	摩耶	神戸市灘区摩耶埠頭	078(871)1441	101	菅 英樹
	PI	神戸市中央区港島6-3	078(302)0395	803	津村 清文
篠崎	兵突	神戸市兵庫区築地町20	078(671)2127	4,183	松山 勝一
播州倉庫	北宿	姫路市別所町北宿859-1	079(251)3101	580	高井 謙
姫路倉庫運輸	日ノ出	姫路市日出町3丁目38-1	079(281)3275	734	川角 修二
姫路港サイロ	中島	姫路市飾磨区中島宝来3067-14	079(235)7021	1,000	大下 孝昭
内外フォワーディング	摩耶	神戸市灘区摩耶埠頭	078(871)7811	3,597	藤田 慎二
辰巳運輸	大津	姫路市大津区勘兵衛町1-135	079(238)2240	1,905	中嶋 裕也
東灘トーマンサイロ	二工区	神戸市東灘区住吉浜町19-3	078(811)0911	971	谷内 政彦
草谷倉庫事業協同組合	草谷	加古郡稲美町下草谷字東北野441-58	079(495)3500	0	村上 良数

計 45,942

## (応 2-5-3) 災害救助に必要な米穀の調達に関する協定書

兵庫県知事 井戸 敏三 (以下「甲」という。)と\_\_\_\_\_ (以下「乙」という。)  
は、災害救助に必要な米穀に関し、次のとおり協定する。

### (要 請)

第1条 甲は、次に掲げる場合において、米穀を調達する必要があると認めるときは、乙に対し、その保有する米穀の供給を要請することができる。

- (1) 兵庫県内に災害が発生し、又は発生するおそれがあるとき。
- (2) 兵庫県以外の災害の救助のため、国又は関係都道府県知事から米穀の調達の斡旋を要請されたとき。

### (要請の方法)

第2条 第1条の要請は文書(様式1)をもって行うものとする。ただし、文書をもって要請するいとまがないときは口頭で要請し、その後すみやかに文書を交付するものとする。

2 前項但し書きの場合にあっては、乙は甲の意思を兵庫県農政環境部農政企画局総合農政課長に確認するものとする。

### (要請に基づく乙の措置)

第3条 第1条の要請を受けたときは、乙はその要請事項を実施するための措置をとるとともに、その措置の状況を兵庫県農政環境部農政企画局総合農政課長に連絡するものとする。

### (価 格)

第4条 米穀の取引価格は、引渡しまでの運賃を含む災害発生直前時における適正な価格(災害発生前の取引については取引時の適正な価格)を基準として、甲、乙協議して定める。

### (引渡し)

第5条 米穀の引渡場所は、甲が指定するものとし、甲は、当該場所に職員を派遣し米穀を確認のうえ引取るものとする。

- 2 乙は、第1項の引渡場所にすみやかに米穀を輸送するものとする。
- 3 甲は、前項の職員の派遣を市町長に代行させることができる。

### (代金の支払い)

第6条 甲が引取った米穀の代金は、引取り後、すみやかに支払うものとする。

### (保有数量の報告)

第7条 乙は、この協定の成立の日及び毎年4月1日現在の米穀の保有数量を、様式2により甲に報

告するものとする。また、甲に必要なが生じたときは、随時乙に報告を求めることができるものとする。

(協 議)

第8条 この協定に定めのない事項については、その都度、甲、乙協議して定める。

(有効期間)

第9条 この協定の有効期間は、協定の成立した日から平成 年3月31日までとする。ただし、協定期間満了日の前にこの協定の破棄又は変更について、甲と乙のいずれからもなんらの意思表示がないときは、この協定は更に1年間延長されたものとみなし、以後この例による。

この協定の成立を証するため、本書2通を作成し、甲乙記名押印の上、各自その1通を保有する。

平成 年 月 日

神戸市中央区下山手通5丁目10番1号

甲 兵庫県知事 井 戸 敏 三

乙

様式 1

総農第 号  
平成 年 月 日

様

兵 庫 県 知 事

災害救助に必要な米穀の調達について（依頼）

標記の件について、災害救助に必要な米穀の調達に関する協定第 2 条の規定に基づき、下記のとおり要請いたします。

記

1 数 量

2 日 時

3 引 渡 場 所

4 代金請求先



様式2

米 穀 保 有 数 量 報 告 書

(平成 年 月 日現在)

災害救助に必要な米穀の調達に関する協定第7条により、当社の米穀保有数量を下記のとおり報告します。

兵 庫 県 知 事 様

所 在 地  
名 称  
代 表 者  
電 話 番 号

記

保 有 場 所	保 有 量		備 考
	玄米	精米トン	
	精米	精米トン	
	合計	精米トン	
	玄米	精米トン	
	精米	精米トン	
	合計	精米トン	
	玄米	精米トン	
	精米	精米トン	
	合計	精米トン	
	玄米	精米トン	
	精米	精米トン	
	合計	精米トン	

注 玄米数量は精米換算して記入してください。(換算率は国内産米にあつては 0.91、米国産米にあつては 0.89 としてください。)

業 者 一 覧 表

名称	営業所の所在地	電 話
株式会社ヒョウベイ	〒652-0852 神戸市兵庫区御崎本町4丁目2番7号	078-652-6336
淡路米穀株式会社	〒656-1322 洲本市五色町鮎原上832番地の1	0799-32-1205
株式会社トウバン	〒652-0047 神戸市兵庫区下沢通8丁目4番8号	078-576-0101
西播米穀株式会社	〒670-0056 姫路市東今宿2丁目6番21号	079-298-7700
株式会社神明	〒650-0023 神戸市中央区栄町通6丁目1番21号	078-371-2131
全農パールライス西日本株式会社	〒658-0042 神戸市東灘区住吉浜町18番地	078-811-5029
阪神米穀株式会社	〒662-0934 西宮市西宮浜4丁目1番15号	0798-26-0221
伊丹産業株式会社	〒664-0851 伊丹市中央5丁目5番10号	072-778-7098
但馬米穀株式会社	〒668-0013 豊岡市中陰318番地の3	0796-22-2131
尼崎米穀株式会社	〒660-0806 尼崎市金楽寺町2丁目2番7号	06-6481-3171

## ( 応2-5-4 ) 災害救助に必要な食料の調達に関する協定書

兵庫県知事 井戸敏三(以下「甲」という。)と\_\_\_\_\_は、災害救助に必要な食料に関し、次のとおり協定する。

### ( 要請 )

第1条 甲は、次に掲げる場合において、食料を調達する必要があると認めるときは、乙に対し、その保有する食料の供給を要請することができる。

- 1 兵庫県内に災害が発生し、または発生するおそれがあるとき。
- 2 兵庫県以外の災害の救助のため、国又は関係都道府県知事から食料の調達の斡旋を要請されたとき。

### ( 調達食料の範囲 )

第2条 甲が乙に供給を要請する食料は、次に掲げるもののうち、乙が保有する食料とする。

- 1 別表に掲げる食料
- 2 その他甲が指定する食料

### ( 要請の方法 )

第3条 第1条の要請は文書(様式1)をもって行うものとする。ただし、文書をもって要請するいとまがないときは口頭で要請し、その後すみやかに文書を交付するものとする。

- 2 前項ただし書きの場合にあっては、乙は甲の意思を兵庫県農政環境部農政企画局消費流通課長に確認するものとする。

### ( 要請に基づく乙の措置 )

第4条 第3条の要請を受けたときは、乙はその要請事項を実施するための措置をとるとともに、その措置の状況を兵庫県農政環境部農政企画局消費流通課長に連絡するものとする。

### ( 価格 )

第5条 食料の取引価格は、引渡しまでの運賃を含む災害発生直前時における適正な価格(災害発生前の取引については取引時の適正な価格)を基準として、甲、乙協議して定める。

### ( 引渡し )

第6条 食料の引渡場所は、甲が指定するものとし、甲は、当該場所に職員を派遣し食料を確認のうえ引取るものとする。

- 2 乙は、第1項の引渡場所にすみやかに食料を輸送するものとする。
- 3 甲は、前項の職員の派遣を市町長に代行させることができる。

### ( 代金の支払い )

第7条 甲が引取った食料の代金は、引取り後、すみやかに支払うものとする。

### ( 保有数量の報告 )

第8条 乙は、毎年4月1日現在の食料の保有数量を、様式2により甲に報告するものとする。ただし、平成 年4月1日現在の食料の保有数量については、この限りでない。

また、甲に必要なが生じたときは、随時乙に報告を求めることができるものとする。

### ( 協議 )

第9条 この協定に定めのない事項については、その都度、甲、乙協議して定める。

(有効期間)

第10条 この協定の有効期間は、協定の成立した日から平成 年3月31日までとする。ただし、協定期間満了日の前にこの協定の破棄又は変更について、甲と乙のいずれからもなんらの意思表示がないときは、この協定は更に1年間延長されたものとみなし、以後この例による。

この協定の成立を証するため、本書2通を作成し、甲乙記名押印の上、各自その1通を保有する。

平成 年 月 日

神戸市中央区下山手通5丁目10番1号

甲 兵庫県知事 井戸敏三

乙

別表(第2条関係)

甲が乙に供給を依頼する食料
育児用調整粉乳
味噌
醤油
漬物・調理食品
即席めん類
レトルト食品
調理缶詰類
ハム・ソーセージ類
ビスケット類
パン
飲料

なお、上記別表の品目については、個々業者の該当品目を記載する。

様式 1

消流第 号  
平成 年 月 日

様

兵庫県知事 井戸 敏三

災害救助に必要な食料の調達について（依頼）

標記の件について、災害救助に必要な食料の調達に関する協定第3条の規定に基づき、下記のとおり要請いたします。

記

1 品名

2 数量

3 日時

4 引渡場所

5 代金請求先

様式 2

## 食料保有数量報告書

兵庫県知事 井戸敏三様

名 称

代 表 者

災害救助に必要な食料の調達に関する協定第 8 条により、当（社、店、組合）の食料保有数量を下記のとおり報告します。

記

1 品 名 \_\_\_\_\_

2 買い受け要請をする際の連絡先

担当部署名		担当者の役職・御氏名	
電話番号		F A X 番号	
休日・夜間連絡先			

3 その他の連絡手段

通信手段（ \_\_\_\_\_ ）  
連絡方法 [ \_\_\_\_\_ ]

4 上記 2 の連絡先に連絡が取れない場合の連絡先

< 予備 1 >

担当部署名		担当者の役職・御氏名	
電話番号		F A X 番号	
休日・夜間連絡先			

< 予備 2 >

担当部署名		担当者の役職・御氏名	
電話番号		F A X 番号	
休日・夜間連絡先			

5 在庫量等

( 月 日現在 )

応急用食料の供給が可能な在庫先名または工場名	所在地 電話番号	平均在庫量または1日当たり追加生産可能量	災害発生時の供給可能量	備考
	(所在地) 〒			
	(電話番号)			
ア 保管施設 イ 生産工場			ア イ 日おき	
	(所在地) 〒			
	(電話番号)			
ア 保管施設 イ 生産工場			ア イ 日おき	
	(所在地) 〒			
	(電話番号)			
ア 保管施設 イ 生産工場			ア イ 日おき	
	(所在地) 〒			
	(電話番号)			
ア 保管施設 イ 生産工場			ア イ 日おき	
	(所在地) 〒			
	(電話番号)			
ア 保管施設 イ 生産工場			ア イ 日おき	

- 1 本県内及び近隣府県の応急用食料の供給が可能な在庫先別の在庫量をご記入下さい。
- 2 本県内及び近隣府県の応急用食料の供給が可能な生産工場別追加生産可能量をご記入下さい。
- 3 在庫先の場合は アの保管施設、生産工場の場合は イの生産工場に をつけて下さい。
- 4 供給可能量欄には、可能量に併せて供給可能間隔を アの毎日に をつけるか、 イの 日おきの内に該当する日数をご記入下さい。

6 その他(自由記入欄)

---



---



---

(応2-5-4) 災害救助に必要な食料の調達に関する協定書 協定締結先一覧

弁当、おにぎりの供給	(株)いだかフードサービス	H17.9.15
弁当、おにぎりの供給	(株)あまきゅう	H17.9.15
弁当、おにぎりの供給	(株)淡路屋	H17.9.15
弁当、おにぎりの供給	コーベフーズ(株)	H17.9.15
弁当、おにぎりの供給	(株)本陣	H17.9.15
弁当、おにぎりの供給	三木給食協同組合	H17.9.15
弁当、おにぎりの供給	(株)中央食品	H17.9.15
弁当、おにぎりの供給	まねき食品(株)	H17.9.15
弁当、おにぎりの供給	山陽給食(株)	H17.9.15
弁当、おにぎりの供給	(株)神崎フード	H17.9.15
弁当、おにぎりの供給	しおや給食(株)	H17.9.15
弁当、おにぎりの供給	ブンセン(株)	H17.9.15
弁当、おにぎりの供給	健食ライフサービス	H17.9.15
弁当、おにぎりの供給	荒木拓也(割烹 うお清)	H17.9.15
弁当、おにぎりの供給	パナソニックグループ労働組合事業本部ユニットピアささやま	H17.9.15



(応2-5-5)

## 災害救助に必要な食料等の調達に関する協定書

兵庫県知事 井戸敏三（以下「甲」という。）と 株式会社 サークルKサンクス  
（以下「乙」という。）は、災害救助に必要な食料等に関し、次のとおり協定する。

### （要請）

第1条 甲は、次に掲げる場合において、甲が食料等を調達する必要があると認めるときは、乙に対し、その調達・製造が可能な範囲内で食料等の供給を要請することができる。

- (1) 兵庫県内に災害が発生し、または発生するおそれがあるとき。
- (2) 兵庫県以外の災害の救助のため、国又は関係都道府県知事から食料等の調達の斡旋を要請されたとき。

### （調達食料等の範囲）

第2条 甲が乙に供給を要請する食料等は、別表に掲げるもののうち、要請時点で乙が調達・製造が可能な食料等とする。

### （要請の方法）

第3条 第1条の要請は文書（様式1）をもって行うものとする。ただし、文書をもって要請するいとまがないときは、甲が指定する責任者が口頭で要請し、その後すみやかに文書を交付するものとする。

2 前項ただし書きの場合にあっては、乙は甲の意思を確認するものとする。

### （要請に基づく乙の措置）

第4条 第3条の要請を受けたときは、乙の可能な範囲において食料等の供給及び運搬に積極的に協力するとともに、その措置の状況を甲に連絡するものとする。

### （価格）

第5条 食料等の取引価格は、引渡しまでの運賃を含む災害発生直前時における適正な価格（災害発生前の取引については取引時の適正な価格）を基準として、甲、乙協議して定める。

### （引渡し）

第6条 食料等の引渡場所は、甲が指定するものとし、甲は、当該場所に職員を派遣し食料等を確認のうえ引取るものとする。

- 2 乙は、第1項の引渡場所にすみやかに食料等を輸送するものとする。
- 3 甲は、前項の職員の派遣を市町長に代行させることができる。

### （代金の支払い）

第7条 甲が引取った食料等の代金は、引取り時の月末を締めとして、翌月の末までに乙の指定する口座に入金するものとする。

### （緊急連絡先の報告）

第8条 乙は、毎年4月1日現在緊急連絡先を、様式2により甲に報告するものとする。ただし、平成18年2月15日現在の食料等の緊急連絡先については、この限りでない。

また、甲に必要なが生じたときは、随時乙に報告を求めることができるものとする。

(車両の通行)

第9条 甲は、乙が食料等を運搬及び供給するときは、車両を優先的に通行できるよう可能な限り便宜を図る。

(協議)

第10条 この協定に定めのない事項については、その都度、甲、乙協議して定める。

(有効期間)

第11条 この協定の有効期間は、協定の成立した日から平成18年3月31日までとする。ただし、協定期間満了日の前にこの協定の破棄又は変更について、甲と乙のいずれからもなんらの意思表示がないときは、この協定は更に1年間延長されたものとみなし、以後この例による。

この協定の成立を証するため、本書2通を作成し、甲乙記名押印の上、各自その1通を保有する。

平成18年2月15日

甲 兵庫県神戸市中央区下山手通5丁目10番1号

兵庫県知事 井戸敏三

乙 東京都江東区塩浜2-20-1

株式会社サークルKサンクス  
代表取締役社長 土方清

別 表（第2条関係）

甲が乙に供給を依頼する食料等	
食料品	弁当、おにぎり、醤油、味噌、漬物・調理食品、即席めん類、レトルト食品、パン、調理缶詰類、ビスケット類、ハム・ソーセージ類
日用品等	下着類、軍手、タオル、紙おむつ、石鹼、洗剤、ティッシュ、生理用品、割り箸、スプーン、懐中電灯、乾電池
その他	上記に定めのないもののうち、災害状況に応じて甲が緊急に指定する物資で乙が調達または製造可能な物資

様式1

第 年 月 日 号

様

兵庫県知事 井 戸 敏 三

災害救助に必要な食料等の調達について（依頼）

標記の件について、災害救助に必要な食料等の調達に関する協定第3条の規定に基づき、下記のとおり要請いたします。

記

1 品 名

2 数 量

3 日 時

4 引渡場所

5 代金請求先

様式2

## 緊急連絡先報告書

兵庫県知事 井戸敏三様

名称 \_\_\_\_\_

代表者 \_\_\_\_\_

災害救助に必要な食料等の調達に関する協定第8条により、当（社、店、組合）の緊急連絡先を下記のとおり報告します。

### 記

1 品名 \_\_\_\_\_

2 買い受け要請をする際の連絡先

担当部署名		担当者の役職・御氏名	
電話番号		FAX番号	
休日・夜間連絡先			

3 その他の連絡手段

通信手段（ \_\_\_\_\_ ）

連絡方法 [ \_\_\_\_\_ ]

4 上記2の連絡先に連絡が取れない場合の連絡先

<予備1>

担当部署名		担当者の役職・御氏名	
電話番号		FAX番号	
休日・夜間連絡先			

<予備2>

担当部署名		担当者の役職・御氏名	
電話番号		FAX番号	
休日・夜間連絡先			

## 災害救助に必要な食料等の調達に関する協定書

兵庫県知事 井戸敏三（以下「甲」という。）と 株式会社 セブン - イレブン・ジャパン  
（以下「乙」という。）は、災害救助に必要な食料等に関し、次のとおり協定する。

### （要請）

第1条 甲は、次に掲げる場合において、食料等を調達する必要があると認めるときは、乙に対し、その保有する食料等の供給を要請することができる。

- （1） 兵庫県内に災害が発生し、または発生するおそれがあるとき。
- （2） 兵庫県以外の災害の救助のため、国又は関係都道府県知事から食料等の調達の斡旋を要請されたとき。

### （調達食料等の範囲）

第2条 甲が乙に供給を要請する食料等は、別表に掲げるもののうち、乙が保有する食料等とする。

### （要請の方法）

第3条 第1条の要請は文書（様式1）をもって行うものとする。ただし、文書をもって要請するいとまがないときは口頭で要請し、その後すみやかに文書を交付するものとする。

2 前項ただし書きの場合にあっては、乙は甲の意思を確認するものとする。

### （要請に基づく乙の措置）

第4条 第3条の要請を受けたときは、乙はその要請事項を実施するための措置をとるとともに、その措置の状況を甲に連絡するものとする。

### （価格）

第5条 食料等の取引価格は、引渡しまでの運賃を含む災害発生直前時における適正な価格（災害発生前の取引については取引時の適正な価格）を基準として、甲、乙協議して定める。

### （引渡し）

第6条 食料等の引渡場所は、甲が指定するものとし、甲は、当該場所に職員を派遣し食料等を確認のうえ引取るものとする。

2 乙は、第1項の引渡場所にすみやかに食料等を輸送するものとする。

3 甲は、前項の職員の派遣を市町長に代行させることができる。

### （代金の支払い）

第7条 甲が引取った食料等の代金は、引取り後、すみやかに支払うものとする。

### （緊急連絡先の報告）

第8条 乙は、毎年4月1日現在緊急連絡先を、様式2により甲に報告するものとする。ただし、平成17年11月1日現在の食料等の緊急連絡先については、この限りでない。

また、甲に必要なが生じたときは、随時乙に報告を求めることができるものとする。

### （協議）

第9条 この協定に定めのない事項については、その都度、甲、乙協議して定める。

(有効期間)

第10条 この協定の有効期間は、協定の成立した日から平成18年3月31日までとする。ただし、協定期間満了日の前にこの協定の破棄又は変更について、甲と乙のいずれからもなんらの意思表示がないときは、この協定は更に1年間延長されたものとみなし、以後この例による。

この協定の成立を証するため、本書2通を作成し、甲乙記名押印の上、各自その1通を保有する。

平成17年11月1日

甲 兵庫県神戸市中央区下山手通5丁目10番1号

兵庫県知事 井戸敏三

乙 東京都千代田区二番町8番地8

株式会社セブン・イレブン・ジャパン

代表取締役社長 山口俊郎

別表(第2条関係)

甲が乙に供給を依頼する食料等	
食料品	弁当、おにぎり、育児用調整粉乳、醤油、味噌、漬物・調理食品、即席めん類、レトルト食品、パン、調理缶詰類、ビスケット類、ハム・ソーセージ類
日用品等	下着類、軍手、タオル、紙おむつ、石鹸、洗剤、ティッシュ、生理用品、割り箸、スプーン、懐中電灯、乾電池
その他	上記に定めのないもののうち、災害状況に応じて甲が緊急に指定する物資で乙が調達または製造可能な物資

様式 1

第 年 月 日 号

様

兵庫県知事 井戸敏三

災害救助に必要な食料等の調達について（依頼）

標記の件について、災害救助に必要な食料等の調達に関する協定第 3 条の規定に基づき、下記のとおり要請いたします。

記

1 品名

2 数量

3 日時

4 引渡場所

5 代金請求先



様式 2

## 緊急連絡先報告書

兵庫県知事 井戸敏三様

名称 \_\_\_\_\_

代表者 \_\_\_\_\_

災害救助に必要な食料等の調達に関する協定第 8 条により、当（社、店、組合）の緊急連絡先を下記のとおり報告します。

### 記

1 品名 \_\_\_\_\_

2 買い受け要請をする際の連絡先

担当部署名		担当者の役職・御氏名	
電話番号		F A X 番号	
休日・夜間連絡先			

3 その他の連絡手段

通信手段（ \_\_\_\_\_ ）  
連絡方法 [ \_\_\_\_\_ ]

4 上記 2 の連絡先に連絡が取れない場合の連絡先

< 予備 1 >

担当部署名		担当者の役職・御氏名	
電話番号		F A X 番号	
休日・夜間連絡先			

< 予備 2 >

担当部署名		担当者の役職・御氏名	
電話番号		F A X 番号	
休日・夜間連絡先			

## 災害救助に必要な食料等の調達に関する協定書

兵庫県知事 井戸敏三(以下「甲」という。)と株式会社 デイリ - ヤマザキ(以下「乙」という。)は、災害救助に必要な食料等に関し、次のとおり協定する。

### (要請)

第1条 甲は、次に掲げる場合において、食料等を調達する必要があると認めるときは、乙に対し、その調達が可能な範囲内で食料等の供給を要請することができる。

- (1) 兵庫県内に災害が発生し、または発生するおそれがあるとき。
- (2) 兵庫県以外の災害の救助のため、国又は関係都道府県知事から食料等の調達の斡旋を要請されたとき。

### (調達食料等の範囲)

第2条 甲が乙に供給を要請する食料等は、別表に掲げるもののうち、乙が調達可能な食料等とする。

### (要請の方法)

第3条 第1条の要請は文書(様式1)をもって行うものとする。ただし、文書をもって要請するいとまがないときは口頭で要請し、その後すみやかに文書を交付するものとする。

- 2 前項ただし書きの場合にあっては、乙は甲の意思を確認するものとする。

### (要請に基づく乙の措置)

第4条 第3条の要請を受けたときは、乙は可能な範囲において要請事項を実施するための措置をとるとともに、その措置の状況を甲に連絡するものとする。

### (価格)

第5条 食料等の取引価格は、引渡しまでの運賃を含む災害発生直前時における適正な価格(災害発生前の取引については取引時の適正な価格)を基準として、甲、乙協議して定める。

### (引渡し)

第6条 食料等の引渡場所は、甲が指定するものとし、甲は、当該場所に職員を派遣し食料等を確認のうえ引取るものとする。

- 2 乙は、第1項の引渡場所にすみやかに食料等を輸送するものとする。
- 3 甲は、前項の職員の派遣を市町長に代行させることができる。

### (代金の支払い)

第7条 甲が引取った食料等の代金は、引取り後、すみやかに支払うものとする。

### (緊急連絡先の報告)

第8条 乙は、毎年4月1日現在緊急連絡先を、様式2により甲に報告するものとする。ただし、平成18年7月1日現在の食料等の緊急連絡先については、この限りでない。

また、甲に必要なが生じたときは、随時乙に報告を求めることができるものとする。

(車両の通行)

第9条 甲は、乙が食料等を運搬及び供給するときは、車両を優先的に通行できるよう努めるものとする。

(協議)

第10条 この協定に定めのない事項については、その都度、甲、乙協議して定める。

(有効期間)

第11条 この協定の有効期間は、協定の成立した日から平成18年3月31日までとする。ただし、協定期間満了日の前にこの協定の破棄又は変更について、甲と乙のいずれからもなんらの意思表示がないときは、この協定は更に1年間延長されたものとみなし、以後この例による。

この協定の成立を証するため、本書2通を作成し、甲乙記名押印の上、各自その1通を保有する。

平成18年7月1日

甲 兵庫県神戸市中央区下山手通5丁目10番1号

兵庫県知事 井戸敏三

乙 東京都千代田区岩本町3丁目10番1号

株式会社デイリーヤマザキ  
代表取締役社長 田嶋 誠

別 表（第 2 条関係）

甲が乙に供給を依頼する食料等	
食 料 品	弁当、おにぎり、醤油、味噌、漬物・調理食品、 即席めん類、レトルト食品、調理缶詰類、 ビスケット類、ハム・ソーセージ類
日 用 品 等	下着類、軍手、タオル、紙おむつ、石鹼、洗剤、 ティッシュ、生理用品、割り箸、スプーン、懐中電灯、 乾電池
そ の 他	上記に定めのないもののうち、災害状況に応じて甲が 緊急に指定する物資で乙が調達可能な物資

様式 1

第 年 月 日 号

様

兵庫県知事 井戸敏三

災害救助に必要な食料等の調達について（依頼）

標記の件について、災害救助に必要な食料等の調達に関する協定第3条の規定に基づき、下記のとおり要請いたします。

記

1 品名

2 数量

3 日時

4 引渡場所

5 代金請求先

様式 2

## 緊急連絡先報告書

兵庫県知事 井戸敏三様

名称 \_\_\_\_\_

代表者 \_\_\_\_\_

災害救助に必要な食料等の調達に関する協定第 8 条により、当（社、店、組合）の緊急連絡先を下記のとおり報告します。

### 記

1 品名 \_\_\_\_\_

2 買い受け要請をする際の連絡先

担当部署名		担当者の役職・御氏名	
電話番号		F A X 番号	
休日・夜間連絡先			

3 その他の連絡手段

通信手段（ \_\_\_\_\_ ）  
連絡方法 [ \_\_\_\_\_ ]

4 上記 2 の連絡先に連絡が取れない場合の連絡先

< 予備 1 >

担当部署名		担当者の役職・御氏名	
電話番号		F A X 番号	
休日・夜間連絡先			

< 予備 2 >

担当部署名		担当者の役職・御氏名	
電話番号		F A X 番号	
休日・夜間連絡先			

## 災害時における応急生活物資の供給等の支援に関する協定書

兵庫県（以下「甲」という。）と株式会社ファミリーマート（以下「乙」という。）とは、災害時における応急生活物資（以下「物資」という。）の供給に関し、次のとおり協定を締結する。

（目的）

第1条 この協定は、兵庫県地域防災計画に基づき、甲が行う被災地等への物資調達および供給等の活動に対する乙の協力について、必要な事項を定めるものとする。

（物資の範囲）

第2条 この協定に係る物資とは、原則として食料品、日用品および生活雑貨とし、別表に定めるもののうち、甲から乙に対する要請時点で、乙が調達および製造可能な物資とする。

（協力要請）

第3条 甲は、兵庫県内に災害が発生し、または発生するおそれがあり、物資の調達が必要と認められるときには、乙に対し、物資の供給を要請することができるものとする。

2 前項に係る要請は、甲から乙に対し文書をもって行うものとする。ただし、緊急を要するときは、口頭または電話等をもって要請し、事後に文書を提出するものとする。

3 甲および乙は、同条第1項に定めのない事項について、相互に協力を要請することができる。

（要請に伴う措置）

第4条 乙は、前条第1項の規定により甲から協力要請を受けたときは、可能な範囲において物資の供給および運搬に積極的に協力するものとする。

2 前項の規定による協力の範囲は、乙による物資の調達、製造、運搬および供給のほか、連絡員として甲が設置する災害対策本部への乙による人員派遣も含むものとする。

（物資の運搬、引渡し）

第5条 第3条第1項の要請に基づく被災地への物資の運搬は、原則として乙が行うものとし、乙は、その都度甲の指定する場所で甲の指定する者へ物資を引き渡すものとする。

2 乙による被災地への物資の運搬が困難な場合は、状況に応じ物資の運搬方法および引渡し場所等を、甲乙協議の上決定するものとする。

（実績報告）

第6条 乙は、本協定に基づき物資を供給したときは、甲に対し、別に定める様式により実績報告を行うものとする。

（費用負担）

第7条 乙が供給した物資の対価は、甲が負担するものとし、その費用の算出は、災害発生直前時における適正な価格（災害発生前の取引については取引時の適正な価格）を基準として、甲乙協議して定めるものとする。

2 乙が行った運搬に係る費用は、乙による通常の商品配送業務と同様と見なし、原則として乙が負担するものとする。ただし、運搬が広域にわたる等、運搬に係る費用が乙の通常の商品配送業務から著しく逸脱したと認められる場合は、甲乙協議の上、負担額を調整するものとする。

3 乙が行った人員派遣に係る費用は、甲乙協議の上、負担額を調整するものとする。

(体制の整備)

第8条 甲と乙は、連絡体制、連絡方法、連絡手段等について、物資供給に支障を来さないよう、常に点検、改善に努めるものとする。

(実施要領)

第9条 この協定に係る様式および実施に係る細目等は、実施要領として別に定めるものとする。

(その他)

第10条 この協定および前条の実施要領に関し、疑義または定めのない事項が生じたときは、その都度、甲乙協議して定めるものとする。

(有効期間)

第11条 この協定は、締結の日からその効力を発揮するものとし、甲または乙が文書をもって協定の終了を通知しない限り、その効力を持続するものとする。

この協定を証するため、本書2通を作成し、甲乙記名押印の上、各自その1通を所持するものとする。

平成17年11月1日

甲 兵庫県神戸市中央区下山手通5丁目10番1号  
兵庫県知事 井戸 敏三

乙 東京都豊島区東池袋4-26-10  
株式会社ファミリーマート  
代表取締役社長 上田 準二



別表（第2条に規定する物資）

物資区分	区分	品名
食料品	主食	おにぎり、弁当
	副食	缶詰、カップみそ汁、カップラーメン、レトルト食品
	飲料	水、茶
日用品および生活雑貨	衣料等	下着類、軍手、タオル
	日用品	紙オムツ、石鹸、洗剤、ティッシュ、ライター、カップ、生理用品、割り箸、スプーン、懐中電灯、乾電池
その他	上記に定めのないもののうち、災害状況に応じて甲が緊急に指定する物資 で乙が調達または製造可能な物資	

## 災害時における物資の調達に関する協定

兵庫県（以下「甲」という。）と株式会社ローソン（以下「乙」という。）とは災害救助に必要な物資（以下「物資」という。）の調達及び運搬に関し、次のとおり協定を締結する。

（要請）

第1条 甲は、次に掲げる場合において、物資を調達する必要があると認められたときは、乙に対し、その調達・製造が可能な範囲内で物資の供給を要請することができる。

- （1）兵庫県内に災害が発生し、または発生するおそれがあるとき。
- （2）兵庫県以外の災害について、国及び関係都道府県知事から、物資の調達のあっせんを要請されたとき、または救援の必要が認められるとき。

（調達物資の範囲）

第2条 甲が乙に供給を要請する物資は、次に掲げるもののうち、要請時点で乙が調達・製造が可能な物資とする。

- （1）食料品
- （2）飲料水
- （3）日用品
- （4）その他甲が指定する物資

（要請の方法）

第3条 第1条の要請は、「物資発注書」（別紙1）をもって行なうものとする。ただし、緊急を要する場合は、電話又はその他の方法をもって要請し、その後速やかに文書を交付するものとする。

（要請に基づく乙の措置）

第4条 第1条の要請を受けたときは、乙はその要請事項を実施するための措置をとるとともに、その措置の状況を「物資可能数量・措置の状況報告書」（別紙2）により甲に提出するものとする。

（物資の運搬、引渡し）

第5条 物資の引渡し場所は、甲が状況に応じ、指定するものとし、引渡し場所までの物資の運搬は、原則として乙が行なうものとする。ただし、乙の運搬が困難な場合は、別に甲の指定する者が行なうものとする。

- 2 甲は、当該場所に職員を派遣し物資を確認のうえ引き取るものとする。
- 3 甲は、前項による引き取りを市町村に代行させることができる。
- 4 甲は、当該場所への物資運搬は乙の指定業者が行なうことを予め承諾する。

（費用）

第6条 乙が供給した物資の対価は、甲が負担するものとする。

- 2 甲が負担する額は、引渡し場所への運搬終了後、乙の提出する出荷確認等に基づき、災害発生直前時における乙の店舗の適正な販売価格（災害発生前の取引については取引時の乙の店舗の適正な販売価格）を基準として、甲・乙協議して決める。
- 3 乙が行なった運搬に係る費用は、乙の通常の商品搬送業務と異なる引渡し場所が発生するため甲の負担とする。

(費用の支払い)

第7条 甲が引き取った物資及び乙が行なった運搬等の費用は、乙からの請求後、速やかに甲から乙に支払うものとする。

(連絡責任者の報告)

第8条 甲と乙は、この協定の成立にかかる連絡責任者を協定締結後速やかに「連絡責任者届」(別紙3)により相手方に報告するものとし、変更があった場合には直ちに相手方に報告するものとする。

(車両の通行)

第9条 甲は、乙が物資を運搬及び供給する際には、車両を緊急又は優先車両として通行できるように支援するものとする。

(その他)

第10条 乙は、自己の加盟店もしくは関係者(配送業者等)に最大限の努力をもってこの協定を履行するよう求めるが、フランチャイズ契約等の制限から、強制することが困難な事情がある場合、甲はこれを承諾する。

(協議)

第11条 この協定に定めのない事項については、その都度、甲乙協議して定めるものとする。

(効力)

第12条 この協定の有効期間は、協定締結日から1年間とする。ただし、有効期間満了日までに、双方いずれかも意思表示がないときは、更新されたものとする。

(解除)

第13条 この協定を解除する場合は、甲乙いずれか一方が解除日1ヶ月前までに書面により相手方に通知するものとする。

この協定を証するため、本書2通を作成し、甲乙記名押印の上、それぞれが1通を保有するものとする。

平成17年11月1日

甲 兵庫県神戸市中央区下山手通5丁目10番1号

兵庫県知事 井戸 敏三

乙 大阪府吹田市豊津町9番1号

株式会社ローソン

代表取締役社長 新浪 剛

別 表

確保が必要な物資

期間	災害直後	災害発生3日以降
想定	ライフラインストップ	電気・水道復旧
食料	(調理不要の食品)  おにぎり  弁 当  パ ン  飲料水(お茶等)  その他	(主食+副食)  おにぎり  弁 当  パ ン  缶 詰  カップラーメン  カップ味噌汁  飲料水(お茶等)  その他
物資	日用品	

上記以外に必要な物資については、打ち合わせること。

別紙 1

物 資 発 注 書

平成 年 月 日

会社名 株式会社ローソン  
代表取締役社長 新浪 剛 殿  
担当部署  
F C サポートステーション総務

兵庫県知事 井戸 敏三

災害時における物資の調達要請について

「災害時における物資の調達に関する協定」(第3条)に基づき、下記のとおり要請します。なお、協定書第4条により、本要請に対する貴社の措置状況を報告願います。

記

要請する物資

要請期間	要請品目	要請数量	搬入希望場所
月 日~ 月 日まで			

要請数量は、1日あたり数量とする。

兵庫県  
電 話  
内 線  
担 当

物資可能数量・措置の状況報告書

平成 年 月 日

兵庫県知事 様

会社名 株式会社ローソン  
 担当部署 FCサポートステーション総務

「災害時における物資の調達に関する協定」(第4条)に基づき、当社の(物資可能数量・措置の状況)を下記のとおり報告します。

記

1. 調達可能数量

発災直後		発災後3日以降	
品名	調達可能数量	品名	調達可能数量
(調理不要の食品)		(主食+副食品)	
おにぎり		おにぎり	
弁当		弁当	
パン		パン	
飲料水(お茶等)		缶詰	
その他		カップラーメン	
		カップ味噌汁	
		飲料水(お茶等)	
		その他	
下着類( ) タオル( ) 懐中電灯( ) 乾電池( ) 軍手( ) ちり紙( ) ろうそく( ) ウエットティッシュ( ) ) カセットボンベ( ) その他 ( ) ( ) ( ) ( ) ( ) ( ) ( ) ( ) ( ) ( ) ( ) ( )			

注：協定書第4条による報告は、被災がないと想定した場合の1日あたりの最大調達・製造可能数量の概数を記入する。

2. 物資の搬入場所・方法(いずれかにをつける)

県災害対策本部まで当社が搬入する。

当社指定場所で兵庫県に引渡し。

その他( 県が指定する場所で引渡し等)

搬入方法(陸路、空路、海路)

## 連 絡 責 任 者 届

【兵庫県】

## 1 連絡責任者

役職・氏名	
T E L	
携 帯	
F A X	

## 2 時間外及び休日の場合の連絡先

項 目	第 1 連絡先	第 2 連絡先
役職・氏名		
T E L		
携 帯		
F A X		

## 3 勤務時間及び休日

- ・勤務時間：
- ・休 日：

【株式会社ローソン】

## 1 連絡責任者

役職・氏名	
T E L	
携 帯	
F A X	

## 2 時間外及び休日の場合の連絡先

項 目	第 1 連絡先	第 2 連絡先
役職・氏名		
T E L		
携 帯		
F A X		

## 3 勤務時間及び休日

- ・勤務時間：
- ・休 日：

(応2-5-6) 災害対策用主食、副食の調達・あっせん先及び数量一覧

品名	企業・団体名	買い受け要請をする際の連絡先		供給目標数量
		所在地	電話番号	
育児用調製粉乳	明治乳業(株) 関西支社	神戸市中央区東川崎町1-1-3	078-371-8503	2,813kg
	ビーンスターク・スノ(株) 関西総括支店	大阪府吹田市江坂町1-13-48	06-7670-3033	
	森永乳業(株) 関西支店	西宮市津門飯田町2-95	0798-66-1610	
	計			
醤油	ヒガシマル醤油(株)	たつの市龍野町富永100-3	0791-63-4567	169.5kl
	日本丸天醤油(株)	たつの市揖保川町半田672	0791-72-3535	
	矢木醤油(株)	たつの市揖保町門前209	0791-67-0037	
	ジャパン・フード&リカー・アライアンス食品販売(株)	東京都中央区日本橋蛸殻町1-5-6	03-3664-6563	
計				
味噌	(有)六甲味噌製造所	芦屋市楠町11-16	0797-32-6111	4,000kg
	高瀬味噌(株)	西脇市西脇483	0795-22-2243	
	合計			
漬物・調理食品類	東海漬物(株) 大阪支店	尼崎市東塚口町2-4-53	06-6429-0148	304,500kg
	フジッコ(株)	神戸市東灘区向洋町西6-13-1	078-846-1711	
	計			
即席めん	イトメン(株)	たつの市揖西町小神841	0791-63-1361	834,000食
	日清食品ホールディングス(株)	東京都新宿区新宿6-28-1	03-3205-5111	
	エースコック(株)	大阪府吹田市江坂町1-12-40	06-6338-2454	
	東洋水産(株) 関西事業部	神戸市東灘区深江浜町38	078-452-5580	
計				
レトルト食品	ハイツ日本(株)	大阪市西区西本町2-3-6	06-6531-8481	439,000食
	エスピー食品(株)	東京都中央区日本橋兜町18-6	03-3662-8179	
	大塚食品(株) 大阪支店	大阪市北区中之島6-2-40	06-6441-1420	
	(株)マルハニチロ食品	大阪市北区堂島2-4-27	06-6345-6251	
計				
調理缶詰類	エム・シーシー食品(株)	神戸市東灘区深江浜町32	078-451-1481	525,000缶
	キューピー(株) 大阪支店	大阪府吹田市広芝町10-8	06-6369-6929	
	日本水産(株) 大阪支社	大阪市北区梅田1-12-39	06-6347-6970	
	(株)マルハニチロ食品	大阪市北区堂島2-4-27	06-6345-6251	
計				
ビスケット類	明治製菓(株)	大阪府高槻市朝日町1-10	072-685-5011	933,164kg
	江崎グリコ(株)	大阪市西淀川区歌島4-6-5	06-6477-8352	
	森永製菓(株) 関西支店	尼崎市上坂部1-1-1	06-6495-3011	
	前田クラッカー(株)	大阪府堺市堺区協和町5-480	072-241-3067	
計				
パン	山崎製パン(株)	大阪府吹田市幸町29-1	06-6381-2272	2,355,375個
	敷島製パン(株)	神戸市西区高塚台7-2-1	078-992-3300	
	フジパン(株)	名古屋市瑞穂区松園町1-50	052-831-5151	
	(株)神戸屋	大阪市東淀川区豊新2-16-14	06-6321-7210	
	第一屋製パン(株)	大阪府池田市空港1-13-1	06-6841-4156	
	岡野食品産業(株)	姫路市御国野町国分寺391	079-252-0391	
計				
ハム・ソーセージ類	伊藤ハム(株)	西宮市高畑町4-27	0798-66-1231	37,500kg
	プリマハム(株) 関西支店	大阪市西淀川区竹島2-2-39	06-6477-8602	
	日本ハム(株)	大阪市中央区南本町3-6-14	06-6282-3022	
	(株)マルハニチロ食品	大阪市北区堂島2-4-27	06-6345-6251	
計				
飲料	アサヒ飲料(株) 明石工場	明石市二見町南二見1-33	078-941-2301	512,000本
	キンキサイン(株)	姫路市香寺町犬飼527-1	079-232-3111	
	コカ・コーラウエスト(株)	福岡県福岡市東区箱崎7-9-66	092-641-8760	
	ダイドードリンコ(株) 西日本営業部	大阪市平野区長吉長原東3-1-55	06-6709-6101	
計				



(応2-5-7) ① 応急給水及び応急復旧資機材の保有状況

平成22年4月1日現在

ブロック名	団体名	車 両 (②は、①で使用了した車両の台数を含む)														給 水 機 材 等				
		加 圧 給 水 車				給水タンク車		①車載給水タンク付きトラック			②トラック・ダンプ			クレーン車	広報車等 (小型自動車、軽自動車)	仮設給水栓	簡易浄水装置	バック水製造装置	エンジンポンプ	
		4m <sup>3</sup> 以上	3m <sup>3</sup> 以上 4m <sup>3</sup> 未満	2m <sup>3</sup> 以上 3m <sup>3</sup> 未満	1m <sup>3</sup> 以上 2m <sup>3</sup> 未満	2m <sup>3</sup>	1m <sup>3</sup>	2m <sup>3</sup> 以上 3m <sup>3</sup> 未満	1m <sup>3</sup> 以上 2m <sup>3</sup> 未満	1m <sup>3</sup> 未満	2t以上	1t以上 2t未満	1t未満							
神戸	神戸市水道局		4	1							9	4	7	5	272	152			5	
阪神	尼崎市水道局			1	1							3				36	3		1	
	西宮市水道局		2	3						4	1	5		62	11					
	芦屋市水道部			1																
	伊丹市水道局			1				1		1										
	宝塚市上下水道局	1		1				1	2	2	1			19	16	2			2	
	川西市水道局			1				1		1						8			1	
	三田市上下水道部		1					1		1						2				
	猪名川町建設部上下水道課			1																
	阪神水道企業団														17					
	小計		1	3	9	1	0	0	3	3	0	9	5	5	0	98	73	5	0	4
東播磨	明石市水道部			1					1	1		1		37	16			1		
	加古川市水道局			2						1		1		25						
	西脇市上下水道部							1		1									1	
	三木市上下水道部							1		1										
	高砂市水道事業所			1						1										
	小野市水道部							1		1						1				
	加西市生活環境部							1		1	1			2	1					
	加東市上下水道部							2		1	1									
	多可町上下水道課												3						1	
	稲美町地域整備部水道課											1								
	播磨町水道グループ										1	1								
小計		0	0	4	0	0	0	0	7	0	7	4	7	0	64	18	0	1	2	

(応2-5-7) ① 応急給水及び応急復旧資機材の保有状況

平成22年4月1日現在

ブロック名	団体名	車 両 (②は、①でを使用した車両の台数を含む)											給 水 機 材 等						
		加 圧 給 水 車				給水タンク車		①車載給水タンク付きトラック			②トラック・ダンプ			クレーン車	広報車等 (小型自動車、軽自動車)	仮設給水栓	簡易浄水装置	バック水製造装置	エンジンポンプ
		4m <sup>3</sup> 以上	3m <sup>3</sup> 以上 4m <sup>3</sup> 未満	2m <sup>3</sup> 以上 3m <sup>3</sup> 未満	1m <sup>3</sup> 以上 2m <sup>3</sup> 未満	2m <sup>3</sup>	1m <sup>3</sup>	2m <sup>3</sup> 以上 3m <sup>3</sup> 未満	1m <sup>3</sup> 以上 2m <sup>3</sup> 未満	1m <sup>3</sup> 未満	2t以上	1t以上 2t未満	1t未満						
西播磨	姫路市水道局		3					4			4	1	9			102			4
	相生市企画管理部																		
	たつの市水道事業所									2	1	3		1	2				
	赤穂市上下水道部							3		3									
	宍粟市水道部							2		2		3		2					2
	神河町上下水道課							0	1	0	0	1	0						
	市川町水道局												1						
	福崎町水道課			1									1						
	太子町上下水道事業所												1						
	上郡町上下水道課							1		1		3							
	佐用町水道課									0	1				1				2
	西播磨水道企業団									3	1	3	2		5				2
	播磨高原広域事務組合							1		1		1			1				
	小 計		0	3	1	0	0	0	6	6	3	14	7	24	0	10	104	0	0

(応2-5-7) ① 応急給水及び応急復旧資機材の保有状況

平成22年4月1日現在

ブロック名	団体名	車 両 (②は、①で使用了した車両の台数を含む)											給 水 機 材 等						
		加 圧 給 水 車				給水タンク車		①車載給水タンク付きトラック			②トラック・ダンプ			クレーン車	広報車等 (小型自動車、軽自動車)	仮設給水栓	簡易浄水装置	バック水製造装置	エンジンポンプ
		4m <sup>3</sup> 以上	3m <sup>3</sup> 以上 4m <sup>3</sup> 未満	2m <sup>3</sup> 以上 3m <sup>3</sup> 未満	1m <sup>3</sup> 以上 2m <sup>3</sup> 未満	2m <sup>3</sup>	1m <sup>3</sup>	2m <sup>3</sup> 以上 3m <sup>3</sup> 未満	1m <sup>3</sup> 以上 2m <sup>3</sup> 未満	1m <sup>3</sup> 未満	2t以上	1t以上 2t未満	1t未満						
但馬	豊岡市企業部水道課		1					4	1	1	2	4		1	1	1			
	香美町建設部上下水道課										1	1						1	
	新温泉町上下水道課											1				1			
	養父市生活環境部上下水道施設課								2			2		1					
	朝来市上下水道部上水道課											2							
	小 計	0	1	0	0	0	0	4	3	1	3	10	0	2	1	2	0	1	
丹波	丹波市水道部工務課		1					1	1		1	2			3				
	篠山市上下水道部					1		1											
	小 計	0	1	0	0	1	0	0	2	1	0	1	2	0	0	3	0	0	
淡路	淡路広域水道企業団	1						1	2	7	3	15		10					
	小 計	1	0	0	0	0	0	1	2	7	3	0	15	0	10	0	0	0	
(県企業庁)	多田浄水場													4	7			2	
	三田浄水場													3	5			2	
	神出浄水場														5		1	3	
	船津浄水場													3	5			2	
	水道課																		
	小 計	0	0	0	0	0	0	0	0	0	0	0	0	0	10	22	0	1	9
合計		2	12	15	1	1	0	10	24	14	43	24	70	5	466	373	7	2	31

ブロック名	団体名	給水容器等																	缶詰等	
		仮設応急給水槽（布製等）					給水タンク（車載用給水タンク付きトラック積載分を含む。給水車容量は含まない。）					ポリ容器				ポリ袋			保存飲料水（本）	食糧缶詰
		4m <sup>3</sup>	3m <sup>3</sup>	2.5m <sup>3</sup>	2m <sup>3</sup>	1m <sup>3</sup>	4m <sup>3</sup> 以上	3m <sup>3</sup> 以上 4m <sup>3</sup> 未満	2m <sup>3</sup> 以上 3m <sup>3</sup> 未満	1m <sup>3</sup> 以上 2m <sup>3</sup> 未満		300ℓ以上	50ℓ以上 300ℓ未満	18ℓ以上 50ℓ未満	18ℓ未満	20ℓ以上	5ℓ以上 20ℓ未満	5ℓ未満		
神戸	神戸市水道局	20						4	28						124	503		9,674		
阪神	尼崎市水道局							3	6						1,200	300		10,000		
	西宮市水道局							1	8	10					1,000	900		10,000	300	
	芦屋市水道部					4									200			1,000		
	伊丹市水道局								3			1	90	480	480			9,000		
	宝塚市上下水道局							1	4	12				0	300	0	1,000			
	川西市水道局							4	2						500			2,100		
	三田市上下水道部					5		2							270	420		2,110		
	猪名川町建設部上下水道課							2					8			300		9,300		
	阪神水道企業団							2	1									800		
	小計	0	0	0	0	9	0	0	15	24	22	9	90	3,650	2,700	0	45,310	300	0	0
東播磨	明石市水道部							3	4						440	740		300	400	
	加古川市水道局								3	1					1,100	800		800		8,100
	西脇市上下水道部								1	1	3				15	200				
	三木市上下水道部								3						150	200		1,500		
	高砂市水道事業所							1								150			4,000	
	小野市水道部								2			4			200			800		
	加西市生活環境部							1	1						150			1,400		1,600
	加東市上下水道部								3						300	80		1,000		
	多可町上下水道課								1	3	3	4	30					200		
	稲美町地域整備部水道課								1						50			1,000		
	播磨町水道グループ					1			7	2	0				12	311		10,825		
	小計	0	0	0	0	1	0	0	5	26	7	10	4	2,447	2,481	0	17,825	4,400	9,700	0

ブロック名	団体名	給水容器等																缶詰等	
		仮設応急給水槽（布製等）					給水タンク（車載用給水タンク付きトラック積載分を含む。給水車容量は含まない。）					ポリ容器				ポリ袋		保存飲料水（本）	食糧缶詰
		4m <sup>3</sup>	3m <sup>3</sup>	2.5m <sup>3</sup>	2m <sup>3</sup>	1m <sup>3</sup>	4m <sup>3</sup> 以上	3m <sup>3</sup> 以上 4m <sup>3</sup> 未満	2m <sup>3</sup> 以上 3m <sup>3</sup> 未満	1m <sup>3</sup> 以上 2m <sup>3</sup> 未満		300ℓ以上	50ℓ以上 300ℓ未満	18ℓ以上 50ℓ未満	18ℓ未満	20ℓ以上	5ℓ以上 20ℓ未満		
西播磨	姫路市水道局	4				3			3	24			0	650	0		12,800		
	相生市企画管理部																		
	たつの市水道事業所									8				200					
	赤穂市上下水道部									3				100			1,300		
	宍粟市水道部							1	3	3				85	40				
	神河町上下水道課								0	2	1		0	23	140	100			
	市川町水道局									1					20				
	福崎町水道課									1					50		500		
	太子町上下水道事業所										1				46				
	上郡町上下水道課									2				100					
	佐用町水道課									2	1		2				500		
	西播磨水道企業団										3				100		200		
	播磨高原広域事務組合										2				25		150		
小計		4	0	0	0	3	0	1	6	48	6	0	2	1,158	421	100	15,450	0	0

ブロック名	団体名	給水容器等																	缶詰等	
		仮設応急給水槽（布製等）					給水タンク（車載用給水タンク付きトラック積載分を含む。給水車容量は含まない。）					ポリ容器				ポリ袋			保存飲料水（本）	食糧缶詰
		4m <sup>3</sup>	3m <sup>3</sup>	2.5m <sup>3</sup>	2m <sup>3</sup>	1m <sup>3</sup>	4m <sup>3</sup> 以上	3m <sup>3</sup> 以上 4m <sup>3</sup> 未満	2m <sup>3</sup> 以上 3m <sup>3</sup> 未満	1m <sup>3</sup> 以上 2m <sup>3</sup> 未満		300ℓ以上	50ℓ以上 300ℓ未満	18ℓ以上 50ℓ未満	18ℓ未満	20ℓ以上	5ℓ以上 20ℓ未満	5ℓ未満		
但馬	豊岡市企業部水道課								4	1				27	70		1,300		900	
	香美町建設部上下水道課								3	5				100	290					
	新温泉町上下水道課								1	1	2			55						
	養父市生活環境部上下水道施設課						1		3	1				290	100		1,000			
	朝来市上下水道部上水道課								2					66	40	700	100			
	小計	0	0	0	0	0	1	0	0	13	8	2	0	538	500	700	2,400	0	900	0
丹波	丹波市水道部工務課								1	0	13			125	20	5	7,980			
	篠山市上下水道部								0	0				100			100			
	小計	0	0	0	0	0	0	0	0	1	0	13	0	225	20	5	8,080	0	0	0
淡路	淡路広域水道企業団								2	8	22	12		455	50		1,000			
	小計	0	0	0	0	0	0	0	2	8	22	12	0	455	50	0	1,000	0	0	0
(県企業庁)	多田浄水場	3							3					300			1,000		14,376	
	三田浄水場	3							3					300			1,000		11,880	
	神出浄水場	3							3					359	1,350		1,000		11,880	
	船津浄水場	3							3					300			1,800		13,200	
	水道課																		2,068	
	小計	12	0	0	0	0	0	0	12	0	0	0	0	1,259	1,350	0	4,800	0	53,404	0
合計		36	0	0	0	13	1	1	44	148	65	46	96	9,856	8,025	805	104,539	4,700	64,004	0

ブロック名	団体名	給水容器等															缶詰等		
		仮設応急給水槽（布製等）					給水タンク（車載用給水タンク付きトラック積載分を含む。給水車容量は含まない。）					ポリ容器			ポリ袋		保存飲料水（本）	食糧缶詰	
		4m <sup>3</sup>	3m <sup>3</sup>	2.5m <sup>3</sup>	2m <sup>3</sup>	1m <sup>3</sup>	4m <sup>3</sup> 以上	3m <sup>3</sup> 以上 4m <sup>3</sup> 未満	2m <sup>3</sup> 以上 3m <sup>3</sup> 未満	1m <sup>3</sup> 以上 2m <sup>3</sup> 未満		300ℓ以上	50ℓ以上 300ℓ未満	18ℓ以上 50ℓ未満	18ℓ未満	20ℓ以上			5ℓ以上 20ℓ未満
神戸	神戸市水道局	20						4	30				778	800		14,307	30		
阪神	尼崎市水道局							3	6				1,200	300		8,000			
	西宮市水道局							1	8	10			1,250	820		10,524	1,050		
	芦屋市水道部					4							500			3,000			
	伊丹市水道局							1	2		1	90		520		7,000			
	宝塚市上下水道局							1	4	12			75	205	0	1,620			
	川西市水道局							4	2				500			2,100			
	三田市上下水道部					5		2					270	420		2,110			
	猪名川町建設部上下水道課							2				8		300		9,300			
	阪神水道企業団							2	1							1,000			
	小計	0	0	0	0	9	0	0	16	23	22	9	90	3,795	2,565	0	44,654	1,050	0
東播磨	明石市水道部							3	5				600	500		500	400		
	加古川市水道局								3	1			1,100	300		1,150			
	西脇市上下水道部								1	1	4		15	200					
	三木市上下水道部								3				400	270		1,550			
	高砂市水道事業所							1						200			4,000		
	小野市水道部								1				200			800			
	加西市生活環境部								1	1			139			1,000		1,000	
	加東市上下水道部								2	1			300	80		1,000			
	多可町上下水道課								1	3	3	4	80						
	稲美町地域整備部水道課								1				25			600			
	播磨町水道グループ					1			7	2	0		12	311		8,116			
小計	0	0	0	0	1	0	0	4	25	9	7	4	2,871	1,861	0	14,716	4,400	1,000	0

(応2-5-7) ② 応急給水要資機材及び飲料水緊急運搬用器具の保有状況

平成22年4月1日現在

ブロック名	団体名	給水容器等															缶詰等		
		仮設応急給水槽（布製等）					給水タンク（車載用給水タンク付きトラック積載分を含む。給水車容量は含まない。）					ポリ容器				ポリ袋		保存飲料水（本）	食糧缶詰
		4m <sup>3</sup>	3m <sup>3</sup>	2.5m <sup>3</sup>	2m <sup>3</sup>	1m <sup>3</sup>	4m <sup>3</sup> 以上	3m <sup>3</sup> 以上 4m <sup>3</sup> 未満	2m <sup>3</sup> 以上 3m <sup>3</sup> 未満	1m <sup>3</sup> 以上 2m <sup>3</sup> 未満		300ℓ以上	50ℓ以上 300ℓ未満	18ℓ以上 50ℓ未満	18ℓ未満	20ℓ以上	5ℓ以上 20ℓ未満		
西播磨	姫路市企業局	2						2	24			0	650	0		15,200			
	相生市企画管理部																		
	たつの市水道事業所								9	1			500						
	赤穂市上下水道部								3				100			1,300			
	宍粟市水道局						1	3	3				85	40					
	神河町上下水道課							0	2	1		0	23	140	100				
	市川町水道局								1					20					
	福崎町水道課								1					50		500			
	太子町上下水道事業所									1				46					
	上郡町上下水道課								2				100						
	佐用町水道課					2			3	1		2	8			500			
	西播磨水道企業団									3				50		200			
	播磨高原広域事務組合								2					25		100			
	小計	2	0	0	0	2	0	1	5	50	7	0	2	1,466	371	100	17,800	0	0



ブロック名	団体名	給水容器等																缶詰等		
		仮設応急給水槽（布製等）					給水タンク（車載用給水タンク付きトラック積載分を含む。給水車容量は含まない。）					ポリ容器				ポリ袋		保存飲料水（本）	食糧缶詰	
		4m <sup>3</sup>	3m <sup>3</sup>	2.5m <sup>3</sup>	2m <sup>3</sup>	1m <sup>3</sup>	4m <sup>3</sup> 以上	3m <sup>3</sup> 以上 4m <sup>3</sup> 未満	2m <sup>3</sup> 以上 3m <sup>3</sup> 未満	1m <sup>3</sup> 以上 2m <sup>3</sup> 未満		300ℓ以上	50ℓ以上 300ℓ未満	18ℓ以上 50ℓ未満	18ℓ未満	20ℓ以上	5ℓ以上 20ℓ未満			5ℓ未満
但馬	豊岡市企業部水道課								3	2			27	70		1,300		900		
	香美町建設部上下水道課								3	3			100	209						
	新温泉町上下水道課								1	1	2		55							
	養父市生活環境部上下水道施設課						1		3	1			290	100		1,000				
	朝来市上下水道部上水道課								6				66	40	700	100				
	小計	0	0	0	0	0	1	0	0	16	7	2	0	538	419	700	2,400	0	900	0
丹波	丹波市水道部工務課								1	6	13		225	20	5	7,980				
	篠山市上下水道部								0	0			120			200				
	小計	0	0	0	0	0	0	0	0	1	6	13	0	345	20	5	8,180	0	0	0
淡路	洲本市都市整備部水道課							1	1	3	5		10	50						
	淡路市水道事業部							1	7	15	2		435			1,000				
	南あわじ市上下水道部									4	5		10							
	淡路広域水道企業団																			
	小計	0	0	0	0	0	0	0	2	8	22	12	0	455	50	0	1,000	0	0	0
(県企業庁)	多田浄水場	3							3				300			1,000		22,992		
	三田浄水場	3							3				300			1,000		23,784		
	神出浄水場	3							3				363	1,350		1,000		22,056		
	船津浄水場	3							3				300			1,800		24,144		
	水道課																	4,656		
	小計	12	0	0	0	0	0	0	12	0	0	0	0	1,263	1,350	0	4,800	0	97,632	0
合計		34	0	0	0	12	1	1	43	153	73	43	96	11,511	7,436	805	107,857	5,480	99,532	0

(応2-5-8) 物資の調達・あっせん先一覧表

(1) 被災者等生活必需物資

① 災害救助機関用物資

	物資名	調達・あっせん先	所在地	電話番号	処置状況
助 用 物 資	発電機	三菱電機(株) ・三菱電機(株) 神戸製作所	東京都千代田区丸の内2-7-3 神戸市兵庫区和田崎町1-1-2	03-3218-2111 078-682-6003	
	投光機	パナソニック(株)	大阪府門真市大字門真1006	06-6908-1121	
	救助用毛布	日本毛布工業組合連合会	泉大津市旭町22-65	0725-33-4185	
	軍手	加西商工会議所 日本作業手袋工業組合連合会	加西市北条町栗田11-15 岡崎市美合町五本松68-1	0790-42-0416 0564-54-5532	
	ゴム長靴	兵庫県ゴム工業協同組合 日本ゴム工業会	神戸市中央区北長狭通4-7-32 東京都港区元赤坂1-5-26	078-321-6391 03-3408-7101	
	ガソリン	兵庫県石油協同組合 全国石油業協同組合連合会	神戸市中央区栄町通2-5-1 東京都千代田区永田町2-17-14	078-321-5611 03-3593-5811	
	レンタカー	兵庫県レンタカー事業協同組合 (社)全国レンタカー協会	神戸市中央区国香通1-2-3 東京都港区芝大門1-1-30	078-241-5151 03-5472-7328	
	作業服・雨具等	(社)日本衣料縫製品協会	東京都中央区日本橋堀留町1-9-6	03-5641-0248	
	防水・防災シート	日本フラットヤーン工業組合 日本ポリフェリ製品工業連合会	東京都中央区日本橋小舟町 15-17	03-3661-3834	
	テント	TSP太陽(株)	大阪市淀川区木川東4-8-33	06-6306-3150	
死 体 安 置	白菊	兵庫県生花商業協同組合 日本生花商協会	神戸市東灘区深江浜町1-1 大阪市平野区加美北8-11-6	078-452-6266 06-6794-7774	
	線香	兵庫県線香協同組合	淡路市郡家621	0799-85-1212	

② 緊急必需物資

	物資名	調達・あっせん先	所在地	電話番号	処置状況
衣 類 ・ 寝 具	敷・掛け布団	全国綿寝具工業組合連合会	名古屋市中区正木1-13-14	05-2322-1785	
	毛布	日本毛布工業組合連合会 ※	泉大津市旭町22-65	0725-33-4185	
	下着上下	(社)日本ボディファッション協会 ◎	東京都江東区有明3-6-11	03-5530-5621	
	シャツ	兵庫県縫製品工業組合 日本縫製品輸出工業組合 (社)日本衣料縫製品協会	神戸市中央区元町通5-8-21 大阪市福島区福島5-6-16 東京都中央区日本橋堀留町1-9-6	078-341-6284 06-6453-9221 03-5641-0248	
	上衣・防寒具等				
靴下	兵庫県靴下工業組合 日本靴下工業組合連合会	高砂市神爪1-13-20 東京都中央区東日本橋2-27-4	0794-32-3665 03-3851-4848		

※－調達提携契約済 ◎－緊急依頼時に協力承諾済

	物資名	調達・あつせん先	所在地	電話番号	処置状況
日用品・雑貨	乳児服	(社)日本衣料縫製品協会	東京都中央区日本橋堀留町1-9-6	03-5641-0248	
	ポリタンク	(社)西日本プラスチック製品工業協会 ※	大阪市西区北堀江1-1-27	06-6531-8791	
	バケツ				
	洗面器				
	歯ブラシ	兵庫県医薬品卸業協会 日本歯磨工業会	神戸市中央区磯辺通3-1-7 東京都中央区日本橋小伝馬町2-4	078-222-0762 03-3249-2511	
	歯磨き粉				
	石鹸	日本石鹸洗剤工業会	東京都中央区日本橋 3-13-11	03-3271-4301	
	タオル	稲岡工業株式会社 日本タオル工業組合連合会	加古川市志方町横大路878 東京都中央区日本橋人形町 3-4-5	0794-52-1231 03-3663-1087	
	バスタオル				
	ウェットティッシュ	兵庫県医薬品卸業協会 全国家庭用薄葉紙工業組合連合会	神戸市中央区磯辺通3-1-7 東京都中央区銀座3-9-11	078-222-0762 03-3249-4861	
	トイレットペーパー	(社)静岡県紙業協会	静岡県富士市大淵2590-1	0545-35-5061	
	生理用品等 大人用おむつ	兵庫県医薬品卸業協会 ※	神戸市中央区磯辺通3-1-7	078-230-5302	
	ポリ袋	兵庫県電機商業組合 (社)電池工業会 ◎	神戸市灘区徳井町1-2-34 東京都港区芝公園3-5-8	078-821-4951 03-3434-0261	
	懐中電灯	兵庫県電機商業組合 (財)家電製品協会	神戸市灘区徳井町1-2-34 東京都港区愛宕1-1-11	078-821-4951 03-3578-1311	
	携帯ラジオ	兵庫県医薬品卸業協会 日本医薬品卸業連合会	神戸市中央区磯辺通3-1-7 東京都中央区八重洲1-7-20	078-222-0762 03-3275-1573	
	携帯カイロ	積水化学工業株式会社 (社)全日本文具協会	大阪市北区西天満2-4-4 東京都台東区浅草橋1-3-14	06-6365-4122 03-5687-0961	
	ガムテープ	日本石鹸洗剤工業会	東京都中央区日本橋3-13-11	03-3271-4301	
	洗濯用洗剤	兵庫県医薬品卸業協会	神戸市中央区磯辺通3-1-7	078-222-0762	
洗濯用ロープ					
洗濯ばさみ	兵庫県紙器ダンボール箱工業 組合				
食器類	紙皿 紙コップ	協同組合日本マッチラテラル 全国割箸協議会	神戸市中央区北長狭通5-5-12 東京都台東区清川1-33-2	078-341-4841 03-3876-1291	
	割り箸	兵庫県プロパンガス協会  (社)日本ガス石油機器工業会	神戸市中央区中山手通7-28-33  東京都千代田区神田多町2-11	078-361-8064  03-3252-6101	
炊事用品	卓上コンロ	三木商工会議所	三木市本町2-1-18	0794-82-3190	
	カセットボンベ				
	鍋・しゃもじ・やかん	日本石鹸洗剤工業会	東京都中央区日本橋 3-13-11	03-3271-4301	
	包丁				
	缶切り				
食器用洗剤					

※－調達提携契約済 ◎－緊急依頼時に協力承諾済

	物資名	調達・あつせん先	所在地	電話番号	処置状況
日用品・雑貨	乳児服	(社)日本衣料縫製品協会	東京都中央区日本橋堀留町1-9-6	03-5641-0248	
	ポリタンク	(社)西日本プラスチック製品工業協会 ※	大阪市西区北堀江1-1-27	06-6531-8791	
	バケツ				
	洗面器				
	歯ブラシ	兵庫県医薬品卸業協会 日本歯磨工業会	神戸市中央区磯辺通3-1-7 東京都中央区日本橋小伝馬町2-4	078-222-0762 03-3249-2511	
	歯磨き粉				
	石鹸	日本石鹸洗剤工業会	東京都中央区日本橋 3-13-11	03-3271-4301	
	タオル	稲岡工業株式会社 日本タオル工業組合連合会	加古川市志方町横大路878 東京都中央区日本橋人形町 3-4-5	0794-52-1231 03-3663-1087	
	バスタオル				
	ウェットティッシュ	兵庫県医薬品卸業協会 全国家庭用薄葉紙工業組合連合会	神戸市中央区磯辺通3-1-7 東京都中央区銀座3-9-11	078-222-0762 03-3249-4861	
	トイレットペーパー				
	生理用品等 大人用おむつ	(社)静岡県紙業協会	静岡県富士市大淵2590-1	0545-35-5061	
		兵庫県医薬品卸業協会 ※	神戸市中央区磯辺通3-1-7	078-230-5302	
		日本ポリエチレン製品工業 連合会	東京都中央区日本橋小舟町 15-17	03-3478-3451	
	ポリ袋	兵庫県電機商業組合 (社)電池工業会 ◎	神戸市灘区徳井町1-2-34 東京都港区芝公園3-5-8	078-821-4951 03-3434-0261	
	懐中電灯	兵庫県電機商業組合 (財)家電製品協会	神戸市灘区徳井町1-2-34 東京都港区愛宕1-1-11	078-821-4951 03-3578-1311	
	携帯ラジオ	兵庫県医薬品卸業協会 日本医薬品卸業連合会	神戸市中央区磯辺通3-1-7 東京都中央区八重洲1-7-20	078-222-0762 03-3275-1573	
	携帯カイロ	積水化学工業株式会社 (社)全日本文具協会	大阪市北区西天満2-4-4 東京都台東区浅草橋1-3-14	06-6365-4122 03-5687-0961	
	ガムテープ	日本石鹸洗剤工業会	東京都中央区日本橋3-13-11	03-3271-4301	
洗濯用洗剤	兵庫県医薬品卸業協会	神戸市中央区磯辺通3-1-7	078-222-0762		
洗濯用ロープ					
洗濯ばさみ					
食器類	紙皿 紙コップ	協同組合日本マッチラテラル 全国割箸協議会	神戸市中央区北長狭通5-5-12 東京都台東区清川1-33-2	078-341-4841 03-3876-1291	
	割り箸	兵庫県プロパンガス協会  (社)日本ガス石油機器工業会	神戸市中央区中山手通7-28-33  東京都千代田区神田多町2-11	078-361-8064  03-3252-6101	
炊事用品	卓上コンロ	三木商工会議所	三木市本町2-1-18	0794-82-3190	
	カセットボンベ				
	鍋・しゃもじ・やかん	日本石鹸洗剤工業会	東京都中央区日本橋 3-13-11	03-3271-4301	
	包丁				
	缶切り				
食器用洗剤					

※－調達提携契約済 ◎－緊急依頼時に協力承諾済

	物資名	調達・あっせん先	所在地	電話番号	処置状況
育児品	哺乳瓶等	兵庫県医薬品卸業協会	神戸市中央区磯辺通3-1-7	078-230-5302	
	紙おむつ				
光熱関係	灯油	兵庫県石油協同組合 全国石油業協同組合連合会	神戸市中央区栄町通2-5-1 東京都千代田区永田町 2-17-14	078-321-5611 03-3593-5811	
	乾電池	(社)電池工業会	東京都港区芝公園3-5-8	03-3434-0261	
	マッチ・ライター	(協)日本マッチラテラル	神戸市中央区北長狭通 5-5-12	078-341-4841	
住設備等	石油ストーブ	兵庫県電機商業組合 (社)日本ガス石油機器工業会	神戸市灘区徳井町1-2-34 東京都千代田区神田多町2-11	078-821-4951 03-3252-6101	
	扇風機	兵庫県電機商業組合 (財)家電製品協会	神戸市灘区徳井町1-2-34 東京都港区愛宕1-1-11	078-821-4951 03-3578-1311	
	マット	全日本ベッド工業会	東京都台東区上野3-20-8	03-3832-7833	
	床敷きシート (断熱用)	日本フラットヤーン工業組合	東京都中央区日本橋小舟町15-17	03-3661-3834	
	延長コード	兵庫県電機商業組合 (財)家電製品協会	神戸市灘区徳井町1-2-34 東京都港区愛宕1-1-11	078-821-4951 03-3578-1311	
	畳	兵庫県畳商工業組合連合会 全日本畳事業協同組合連合会	神戸市中央区相生町1-1-7 東京都千代田区外神田5-6-7	078-361-2356 03-3836-3989	
	洗濯機	兵庫県電機商業組合 (財)家電製品協会	神戸市灘区徳井町1-2-34 東京都港区愛宕1-1-11	078-821-4951 03-3666-8243	

(2) 応急復旧用物資

	物資名	調達・あっせん先	所在地	電話番号	処置状況
復旧用物資	土嚢用麻袋	小泉製麻(株) 全国麻織物工業組合	神戸市灘区新在家南町1-2-1 東京都中央区人形町1-1-10	078-841-4141 03-3666-8243	
	くぎ・針金類	兵庫県鉄鋼建設業協同組合 全国建築工事金物協同組合連合会	神戸市中央区磯上通8-1-30 東京都江東区新大橋3-14-7	078-232-1370 03-3635-3016	
	のこぎり・金槌 ・ペンチ	三木商工会議所 全国作業工具工業組合	三木市本町2-1-18 大阪市中央区南舟場1-17-13	0794-82-3190 06-6268-5110	
	スコップ				
	鋼材	(社)鉄鋼連盟	東京都中央区日本橋茅場町 3-2-10	03-3669-4811	
	セメント	(社)日本セメント協会	東京都中央区日本橋本町1-9-4	03-5200-5051	
	生コンクリート	大阪兵庫生コンクリート工業組合 全国生コンクリート工業組合連合会	大阪市北区梅田1-1-3 東京都中央区八丁堀1-6-1	06-6344-5231 03-3553-7231	
	コンクリートブロック	(社)土木コンクリートブロック協会	東京都文京区本郷3-17-13	03-5689-0491	
	アスファルト合材	兵庫県アスファルト合材協会 (社)日本アスファルト合材協会	神戸市中央区北長狭通5-1-21 福建会館 東京都中央区八丁堀2-26-9	078-351-0146 03-3553-7231	
骨材 (碎石)	兵庫県碎石事業協同組合 (社)日本碎石協会	神戸市中央区北長狭通3-7-7カ ビル5階 東京都品川区五反田2-12-19五 反田NNビル4階	078-334-0280 03-5435-8830		

	物資名	調達・あっせん先	所在地	電話番号	処置状況
育児品	哺乳瓶等	兵庫県医薬品卸業協会	神戸市中央区磯辺通3-1-7	078-230-5302	
	紙おむつ				
光熱関係	灯油	兵庫県石油協同組合 全国石油業協同組合連合会	神戸市中央区栄町通2-5-1 東京都千代田区永田町 2-17-14	078-321-5611 03-3593-5811	
	乾電池	(社)電池工業会	東京都港区芝公園3-5-8	03-3434-0261	
	マッチ・ライター	(協)日本マッチラテラル	神戸市中央区北長狭通 5-5-12	078-341-4841	
住設備等	石油ストーブ	兵庫県電機商業組合 (社)日本ガス石油機器工業会	神戸市灘区徳井町1-2-34 東京都千代田区神田多町2-11	078-821-4951 03-3252-6101	
	扇風機	兵庫県電機商業組合 (財)家電製品協会	神戸市灘区徳井町1-2-34 東京都港区愛宕1-1-11	078-821-4951 03-3578-1311	
	マット	全日本ベッド工業会	東京都台東区上野3-20-8	03-3832-7833	
	床敷きシート (断熱用)	日本フラットヤーン工業組合	東京都中央区日本橋小舟町15-17	03-3661-3834	
	延長コード	兵庫県電機商業組合 (財)家電製品協会	神戸市灘区徳井町1-2-34 東京都港区愛宕1-1-11	078-821-4951 03-3578-1311	
	畳	兵庫県畳商工業組合連合会 全日本畳事業協同組合連合会	神戸市中央区相生町1-1-7 東京都千代田区外神田5-6-7	078-361-2356 03-3836-3989	
	洗濯機	兵庫県電機商業組合 (財)家電製品協会	神戸市灘区徳井町1-2-34 東京都港区愛宕1-1-11	078-821-4951 03-3666-8243	

(2) 応急復旧用物資

	物資名	調達・あっせん先	所在地	電話番号	処置状況
復旧用物資	土嚢用麻袋	小泉製麻(株) 全国麻織物工業組合	神戸市灘区新在家南町1-2-1 東京都中央区人形町1-1-10	078-841-4141 03-3666-8243	
	くぎ・針金類	兵庫県鉄鋼建設業協同組合 全国建築工事金物協同組合連合会	神戸市中央区磯上通8-1-30 東京都江東区新大橋3-14-7	078-232-1370 03-3635-3016	
	のこぎり・金槌 ・ペンチ	三木商工会議所 全国作業工具工業組合	三木市本町2-1-18 大阪市中央区南舟場1-17-13	0794-82-3190 06-6268-5110	
	スコップ				
	鋼材	(社)鉄鋼連盟	東京都中央区日本橋茅場町 3-2-10	03-3669-4811	
	セメント	(社)日本セメント協会	東京都中央区日本橋本町1-9-4	03-5200-5051	
	生コンクリート	大阪兵庫生コンクリート工業組合 全国生コンクリート工業組合連合会	大阪市北区梅田1-1-3	06-6344-5231	
			東京都中央区八丁堀1-6-1	03-3553-7231	
	コンクリートブロック	(社)土木コンクリートブロック協会	東京都文京区本郷3-17-13	03-5689-0491	
アスファルト合材	兵庫県アスファルト合材協会 (社)日本アスファルト合材協会	神戸市中央区北長狭通5-1-21 福建会館 東京都中央区八丁堀2-26-9	078-351-0146 03-3553-7231		
骨材 (碎石)	兵庫県碎石事業協同組合 (社)日本碎石協会	神戸市中央区北長狭通3-7-7カ ビル5階 東京都品川区五反田2-12-19五 反田NNビル4階	078-334-0280 03-5435-8830		

	物資名	調達・あっせん先	所在地	電話番号	処置状況
復 旧 用 物 資	骨材 (砂利)	兵庫県砕石事業協同組合 (社)日本砂利協会	神戸市中央区北長狭通3-7-7カ ニビル5階 東京都千代田区神田駿河台3- 1-4	078-334-0280 03-5283-3451	
	木 材	兵庫県木材業協同組合連合会 (社)全国木材組合連合会	神戸市中央区北長狭通5-5-18 東京都千代田区永田町2-4-3	078-371-0607 03-3580-3215	
	ガ ラ ス	兵庫県板硝子商工業協同組 合 全国板硝子卸商業組合	神戸市兵庫区切戸町2-8 東京都港区芝浦3-6-7	078-681-2166 03-3451-2140	

※－調達提携契約済 ◎－緊急依頼時に協力承諾済

## (応 2 - 5 - 9) 災害時における生活必需物資の調達に関する協定書

兵庫県知事 貝原俊民 (以下「甲」という。) と \_\_\_\_\_ (以下「乙」という。) は、地震、風水害その他の災害 (以下「災害」という。) が発生した場合の生活必需物資の調達に関し、次のとおり協定する。

### (県の要請)

第 1 条 甲は、災害が発生した場合に、必要と認めるときは、乙に対し、その保有する物資の供給を要請することができる。

### (調達物資)

第 2 条 甲が乙に要請する物資は、\_\_\_\_\_とする。

### (要請の方法)

第 3 条 調達の要請は、文書 (様式 1) をもって行うものとする。ただし、文書をもって要請するいとまがないときは、口頭で要請し、その後速やかに文書を交付するものとする。

### (要請に基づく乙の措置)

第 4 条 乙は、前条の要請を受けたときは、その要請事項を実施するための措置をとるとともに、その措置の状況を兵庫県産業労働部商工振興課長に通知するものとする。

### (物資の価格)

第 5 条 物資の取引価格は、引渡しまでの運賃を含む災害発生直前における適正な価格を基準として、甲、乙協議して決める。

### (物資の引取)

第 6 条 物資の引渡場所は、甲が指定するものとし、甲は、当該場所に職員を派遣し、調達物資を確認の上、引き取るものとする。

### (代金の支払い)

第 7 条 甲は、引き取り語、引き取った物資の代金を、速やかに支払うものとする。

### (保有数量の報告)

第 8 条 乙は、この協定の成立の日及び毎年 3 月 31 日現在の当該物資の供給可能保有数量を文書 (様式 2) により甲に報告するものとする。

また、甲に必要なが生じたときは、乙に随時報告を求めることができる。



(協賛)

第9条 この協定に定めのない事項については、その都度、甲、乙協議して定める。

(有効期間)

第10条 この協定は、協定が成立した日から有効とし、甲乙協議の上、廃止する場合を除き、その効力を有するものとする。

この協定の成立を証するため、本書2通を作成し、甲乙記名押印の上、各自その1通を保有するものとする。

平成8年 月 日

甲 神戸市中央区下山手通5-10-1

兵庫県知事 貝原俊民

乙 (住所) \_\_\_\_\_

(名称・代表者) \_\_\_\_\_

(様式1)

商振第 号  
平成 年 月 日

様

兵庫県知事 貝原俊民

災害時における生活必需物資の調達に付いて(依頼)

災害時における生活必需物資の調達に関する協定書第3条に基づき、下記のとおり要請いたします。

記

1 物資名	
2 数量	
3 納品日時	
4 引渡場所	
5 代金請求先	
6 備考	

(様式2)

供給可能保有数量報告書

平成 年 月 日

災害時における生活必需物資の調達にかんする協定書第8条に基づき、当(社、組合)の保有する生活必需物資の数量を報告します。

兵庫県知事名 様

所在地 \_\_\_\_\_

名称 \_\_\_\_\_

代表者 \_\_\_\_\_ 印

記

1 調達を要請する場合の連絡先等

担当部局名				担当者職氏名	
電話		FAX		休日夜間連絡先	
上記に連絡がとれない場合の措置等					

2 物資の保管状況等

品名(型式)	単 価	数 量	保管場所	備 考

(注)単価は、現時点で記入してください。

(応2-5-10) 災害時における県内の木材供給可能量・協力先一覧・ストックポイントとして利用できる木材市場等の所在地

(1) 災害時における県内の木材供給可能量(平成21年実績)

単位:工場、m<sup>3</sup>

県民局	素材生産量(針葉樹)		製材品出荷量		
	年間	平均在荷量	製材工場数	年間	平均在荷量
神戸	0	0	5	1,200	120
阪神南	0	0	1	200	20
阪神北	1979	99	7	1,700	170
東播磨	0	0	8	1,150	115
北播磨	9,148	457	19	6,900	690
中播磨	10,827	541	23	91,550	9,155
西播磨	47,099	2,355	30	18,900	1,890
但馬	50,611	2,531	27	29,500	2,950
丹波	13,605	680	31	30,500	3,050
淡路	0	0	7	1,400	140
合計	133,269	6,663	158	183,000	18,300

(2) 木材供給の協力先一覧

○ (社)全国木材組合連合会[製材品の相談窓口]

東京都千代田区永田町2-4-3 TEL 03-3580-3215 FAX 03-3580-3226

○ 日本合板工業組合連合会[合板の相談窓口]

東京都港区西新橋1-18-17 TEL 03-3591-9246 FAX 03-3591-9240

○ (財)日本木材総合情報センター[全国の木材流通情報]

東京都文京区後楽1-7-12 TEL 03-3816-5595 FAX 03-3816-5062

(3) スtockポイントとして活用できる木材市場等の所在地

- |                 |                  |              |
|-----------------|------------------|--------------|
| ① 神戸木材市売協同組合    | 神戸市長田区苅藻島町3-5-24 | 078-681-3411 |
| ② 姫路木材市場協同組合    | 姫路市飾磨区恵美酒270     | 079-235-1111 |
| ③ 神崎町森林組合       | 神崎郡神河町山田1        | 0790-32-1068 |
| ④ 大河内森林組合       | 神崎郡寺前251         | 0790-34-0012 |
| ⑤ 株山崎木材市場       | 宍粟市山崎町須賀沢998     | 0790-62-1008 |
| ⑥ 株キョウワ 和田山木材市場 | 朝来市和田山町法道400     | 079-673-2321 |
| ⑦ 株八鹿木材市場       | 養父市八鹿町朝倉5        | 079-662-3112 |
| ⑧ 株住神建材センター     | 神戸市西区岩岡町古郷1966   | 078-967-1981 |
| ⑨ (協)丹波林産振興センター | 丹波市柏原町下小倉        | 0795-73-1215 |

(応 2 - 5 - 11) 災害時における応急対策用物資の供給等に関する協定

兵庫県（以下「甲」という。）と \_\_\_\_\_ 別記 \_\_\_\_\_（以下「乙」という。）は次のとおり協定を締結する。

（目的）

第 1 条 この協定は、災害時における応急対策用物資（以下「対策用物資」という）の調達と供給を円滑に行うことにより、応急対策の機動性・実効性を高めることを目的とする。

（協力要請）

第 2 条 甲は、災害が発生した場合で、対策用物資を調達する必要があるときは、乙に対し、対策用物資の供給について協力を要請することができる。

（協力の実施）

第 3 条 乙は、前条の規定により甲から協力要請を受けた場合は、可能な範囲において、対策用物資の供給に協力するものとする。

（要請の手続き）

第 4 条 甲の乙に対する要請は、原則として文書により行うものとする。ただし、緊急を要する場合は電話等の方法により要請し、その後速やかに文書を送付するものとする。

（対策用物資の受領）

第 5 条 対策用物資の引き渡し場所は、甲の指定する店舗を基本とし、乙が対応可能な限りにおいて甲が指定する場所とする。  
また、当該場所において甲が品目及び数量等を確認のうえ受領するものとする。

（報告）

第 6 条 乙は、甲の要請に基づき協力した場合は、その活動について甲に報告するものとする。

(費用負担)

第7条 甲は、この協定による乙の対策用物資供給に要した費用を負担するものとする。

- 2 前項の規定による費用のうち、対策用物資の対価は、当該災害発生時直前の販売価格相当額を基本とし、甲及び乙が協議して定めるものとする。

(車両の通行)

第8条 甲は、乙が対策用物資を運搬する際には、緊急通行車両として通行できるよう配慮するとともに、運搬地域の被災状況及び交通規制等の情報提供に努めるものとする。

(有効期間)

第9条 この協定の有効期間は、協定締結の日から平成19年3月31日までとする。ただし、有効期間満了の1月前までに、双方いずれからも文書による終了の意思表示がない場合は、当該有効期間満了日の翌日から起算して1年延長するものとし、その後もまた同様とする。

(協議)

第10条 この協定の実施について疑義が生じたときは、その都度、甲及び乙が協議して定めるものとする。

この協定を証するため、協定書2通を作成し、双方記名押印の上、各自1通を保有する。

平成19年1月12日

兵庫県神戸市中央区下山手通5丁目10番1号

甲 兵庫県  
兵庫県知事 井戸 敏三

乙

災害時における応急対策用物資の供給等に関する協定  
協定締結先一覧（５０音順）

- 1 コーナン商事 株式会社
- 2 株式会社 コメリ（NPO法人 コメリ災害対策センター）
- 3 株式会社 ジュテンドー
- 4 ダイキ 株式会社
- 5 株式会社 ナフコ
- 6 株式会社 ホームセンターアグロ

## 6 保健衛生、感染症対策、遺体の火葬等の実施



(応2-6-1) 遺体搬送に関する関係先一覧表

関係機関名	所在地	電話番号
NPO法人日本環境斎苑協会	神奈川県川崎市川崎区四谷上町10-6 (財)日本環境衛生センタービル内	044-270-0123
兵庫県葬祭事業協同組合連合会	尼崎市水堂町3-19-8	06-6434-3327
社団法人全国霊柩自動車協会	東京都新宿区四谷4-14東昭ビル3階	03-3357-7281

## (応2-6-2) 県内各市町の火葬場の状況

火葬場名	所在地	電話番号
神戸市保健福祉局健康部	神戸市中央区加納町6-5-1	078-322-5251
甲南斎場	〃 東灘区本山町田中宇南小路423	078-851-8050
有馬斎場	〃 北区有馬町字京口山1814	078-743-1234
鶴越斎場	〃 北区山田町下谷上字中一里山14-1	078-743-1234
西神斎場	〃 西区神出町南字美濃谷600	078-961-5251
姫路市名古屋山霊苑管理事務所	姫路市名古屋山町14-1	079-297-5030
名古屋山斎場	〃 名古屋山町14-1	079-297-5030
清水谷斎場	〃 夢前町宮置2-60	079-336-4405
姫路市家島町宮区会	姫路市家島町宮1055	079-325-0224
宮区火葬場	〃 宮字東破風	079-325-0224
姫路市家島町真浦区会	姫路市家島町真浦571	079-325-0214
真浦区火葬場	〃 真浦字矢内谷1952	079-325-0214
地域自治会		
男鹿火葬場	姫路市家島町宮2165-11	(地区自治会代表者宅)
姫路市家島町坊勢区会	姫路市家島町坊勢186	079-326-0858
坊勢火葬場	〃 坊勢698-19	079-326-0858
姫路福崎斎苑施設事務組合事務局	姫路市香寺町土師333	079-232-3196
こうふく苑	〃 土師333	079-232-3196
尼崎市健康福祉局保健部	尼崎市七松町1-3-1-502 フェスタ立花南館	06-4869-3017
尼崎市立弥生ヶ丘斎場	〃 弥生ヶ丘町1番1号	06-6491-2500
西宮市環境局環境総括課	西宮市六湛寺町10-3	0798-35-3303
西宮市満地谷火葬場	〃 奥畑7番115号	0798-72-2340
芦屋市都市環境部環境課	芦屋市精進町7-6	0797-38-2050
芦屋市聖苑	〃 三条町39-32	0797-25-2478
伊丹市市民部生活環境課	伊丹市千僧1-1	072-781-5371
伊丹市営斎場	〃 船原2-4-20	072-782-2176
宝塚市環境部生活環境課	宝塚市東洋町1-1	0797-77-2073
宝塚市営火葬場	〃 川面字長尾山15-423	0797-87-7133
川西市美化推進部美化推進室美化業務課	川西市出在家町1番11号	072-758-3262
川西市斎場	〃 柳谷字鷹尾山柿木谷10番1	072-799-0331
猪名川町生活部住民生活課環境対策室	川辺郡猪名川町槻並字姫ヶ尾2-4	072-766-8712
猪名川霊照苑	〃 木津字奥山47番地の3	072-768-1206

火 葬 場 名	所 在 地	電 話 番 号
三田市まちづくり部市民協働室コミュニティ課	三田市三輪2-1-1	079-559-5046
三田市聖苑	〃 下槻瀬字小豆畑748-1	079-569-1215
明石市コミュニティ推進部斎場管理センター	明石市和坂1丁目1番12号	078-928-2640
明石市立和坂斎場	〃 和坂1丁目1番12号	078-927-8200
加古川市市民部市民生活局	加古川市加古川町北在家2000	079-421-2000
加古川市斎場	〃 上荘町白沢259-27	079-428-1915
加古郡衛生事務組合総務	加古郡播磨町新島60	079-437-7578
稲美斎場ひじり苑	〃 稲美町中一色285番地の2	079-492-7551
西脇多可行政事務組合事務局総務課	西脇市黒田庄町前坂2163番地	0795-28-9511
西脇多可広域斎場	〃 寺内519番地	0795-22-3644
三木市市民ふれあい部市民課	三木市上の丸10-30	0794-82-2000 内線2377
三木市立火葬場	〃 福井字三木山2462番	0794-82-2496
高砂市生活環境部霊園管理課	高砂市荒井町千鳥1-1-1	079-443-0093
高砂斎場	〃 西畑4丁目15-22	079-443-0093
加西市生活環境部環境創造課	加西市北条町横尾1000番地	0790-42-6620
加西市斎場	〃 鴨谷町字少婦谷307番地の6	0790-44-0760
小野加東広域事務組合施設課	小野市万勝寺町435-88	0794-67-0164
小野加東斎場(湧水苑)	〃 万勝寺町435-88	0794-67-0164
播磨高原広域事務組合事務局	赤穂郡上郡町光都2-23-1 光都プラザ2F	0791-58-0575
こぶし苑	たつの市新宮町光都3-37-1	0791-58-0471
揖龍保健衛生施設事務組合衛生業務課	揖保郡太子町佐用岡732番地	079-277-5500
揖龍火葬場(筑紫の丘斎場)	〃 太子町佐用岡732番地	079-277-5500
相生市環境課	相生市旭1-1-3	0791-23-7131
ささゆり苑	〃 相生字成557番地	0791-22-7132
赤穂市市民部美化センター	赤穂市中広1494	0791-42-3841
赤穂市斎場	〃 南野中759番地の2	0791-42-2310
宍粟市千種市民局まちづくり推進課	宍粟市千種町千種168	0790-76-2210
つつじ苑	〃 千草793番地6	0790-76-2210
中播北部行政事務組合事務局	神崎郡市川町鶴居26-2	0790-32-2888
市川斎場	〃 屋形字飯盛1068番地の2	0790-28-0780
宍粟市福祉部衛生課しそくクリーンセンター	宍粟市一宮町嶋田337-5	0790-72-2700
あじさい苑	姫路市安富町安志726番地	0790-66-3353
しらぎく苑	宍粟市一宮町杉田503番地3	0790-72-0912

火 葬 場 名	所 在 地	電 話 番 号
豊岡市市民生活部生活環境課環境センター	豊岡市岩井150	0796-24-5477
豊岡市立豊岡斎場	〃 高屋467番地	0796-22-2013
香美町健康福祉部町民課	美方郡香美町香住区香住870番地の1	0796-36-1111 内線143
香住斎場	〃 香美町香住区下浜1510番地	0796-36-3144
美方広域事務組合 総務課	美方郡温泉町湯904-2	0796-92-2410
広域美方苑	〃 新温泉町竹田956番地の2	0796-92-1004
養父市市民生活部市民課	養父市八鹿町八鹿1675	079-662-3163
あさくら斎場	〃 朝倉字下台100	079-662-7210
朝来市市民生活部生活環境課	朝来市和田山町東谷213番地1	079-672-6121
朝来市斎場	〃 山東町大月23番地2	079-670-7710
丹波市環境部環境政策課	丹波市氷上町成松字甲賀1番地	0795-82-1001
丹波市柏原斎場 つつじ苑	〃 柏原町下小倉2088番地20	0795-72-5588
丹波市氷上斎場	〃 氷上町絹山25番地1	0795-82-4217
篠山市営斎場	篠山市栗柄1155	079-590-8200
篠山市営斎場	〃 栗柄1155	079-590-8200
淡路市市民生活部生活環境課	淡路市生穂新島8	0799-64-2523
淡路市営津名火葬場	〃 生穂2910番地	0799-64-1504
淡路市営岩屋火葬場	〃 岩屋3139番地4	0799-72-4479
淡路市営室津火葬場	〃 室津229番地	0799-84-0149
淡路市営東浦火葬場	〃 久留麻1289番地	0799-74-4737
洲本市市民生活部環境整備課	洲本市本町3-4-10	0799-22-3321
洲本市火葬場	〃 小路谷字小城1063-2	0799-22-6917
淡路市・洲本市広域事務組合事務局	淡路市志筑3119-1	0799-62-0003
淡路市・洲本市火葬場(五色台聖苑)	洲本市五色町鳥飼浦2696番地	0799-34-0612
南あわじ市市民生活部生活環境課	南あわじ市市福永358番地1	0799-43-5024
南あわじ市火葬場	〃 賀集八幡南593番地30	0799-54-0258
南あわじ市沼島火葬場	〃 沼島414番地	0799-57-0001(市役所出張所)

## 7 生活救援対策の実施

(応 2-7-1) 災害弔慰金、災害障害見舞金の支給及び災害援護資金の貸付基準

1 実施機関  
市町

2 実施基準等

(平成 22 年 4 月 1 日現在)

種類	支給・貸付対象となる災害の規模	支給・貸付対象者及び支給・貸付限度額		
災害弔慰金	(1) 一の市町村の区域内において住居の滅失した世帯の数が 5 以上発生した災害 (2) 都道府県内において住居の滅失した世帯の数が 5 以上の市町村が 3 以上ある災害 (3) 被害が発生した市町村をその区域に含む都道府県の区域内において生じた災害であって、災害救助法による救助が行われたもの (4) 災害救助法による救助が行われた市町村をその区域に含む都道府県が 2 以上ある災害	市町の住民のうち当該災害により死亡（災害後 3 カ月間生死不明の場合を含む。）した者の遺族		
		区 分	死亡者 1 人当りの支給限度額	
		死亡者が死亡当時においてその死亡に関し災害弔慰金を受けることができることとなる者の生計を主として維持していた場合	500 万円	
		上記以外の場合	250 万円	
災害障害見舞金	災害弔慰金と同じ	負傷し又は疾病にかかり治ったとき（その症状が固定したときを含む。）に精神又は身体に障害がある住民		
		区 分	障害者 1 人当りの支給限度額	
		被災者が被災当時においてその障害に関し災害障害見舞金を受けることができることとなった時に生計を主として維持していた場合	250 万円	
		上記以外の場合	125 万円	
災害援護資金	県の区域内で災害救助法による救助が行われた市町が 1 以上ある自然災害	市町の住民のうち県内で次の被害を受けた世帯の世帯主		
		被害の種類及び程度	1 世帯当りの貸付限度額	
			世帯主の負傷がある場合	世帯主の負傷がない場合
		家財の 1 / 3 以上の損害及び住居の損害がない場合	150 万円	
		家財の 1 / 3 以上の損害があり、かつ、住居の半壊以上の損害がない場合	250 万円	150 万円
		住居が半壊した場合	270 万円	170 万円
		上記の場合で住居の残存部分を取り壊さざるを得ない場合等特別の事情がある場合	350 万円	250 万円
		住居が全壊した場合	350 万円	250 万円
		上記の場合で住居の残存部分を取り壊さざるを得ない場合等特別の事情がある場合	350 万円	350 万円
住居の全体が滅失した場合	350 万円	350 万円		

(平成22年4月1日現在)

種類	支給・貸付けの制限	貸付けの条件	県の助成
災害弔慰金	(1) 死亡がその死亡した者の故意又は重大な過失によるもの (2) 警察表彰規則、消防表彰規程、又は賞じゅつ金に関する訓令に基づく賞じゅつ金又は特別賞じゅつ金が支給された場合 (3) その他市町長が支給することが適当でないとする場合		要する費用につき、その3/4を補助する。
災害障害見舞金	(1) 負傷又は疾病の原因が被災者の故意又は重大な過失によるものである場合 (2) その他市町長が支給することが適当でないとする場合		災害弔慰金と同じ
災害援護資金	次の所得の合計額が、同一の世帯に属する者が1人であるときは220万円、2人であるときは430万円、3人であるときは620万円、4人であるときは730万円、5人以上であるときは730万円にその世帯に属する者のうち4人を除いた者1人につき30万円を加算した額 (1) 総所得 (2) 退職所得 (3) 山林所得 (4) 土地等に係る事業所得 (5) 長期譲渡所得 (6) 短期譲渡所得	(1) 貸付利率 ・据置期間無利子 ・据置期間経過後 年3% (2) 償還方法 ・償還期間 10年 ・据置期間 3年又は5年 ・償還方法 年賦又は半年賦償還(元利均等償還)	市町(神戸市を除く。)が貸付けの財源として必要とする金額に相当する金額を市町に貸し付ける。

(応 2-7-2) 災害援護金等の支給基準（災害援護金等の支給に関する規則）

1 実施機関

県（市町は、被災者への支給について協力する。）

2 支給基準等

（平成 22 年 4 月 1 日現在）

種類	災害発生 の場所	災 害 の 規 模	
災害 援 護 金	県 の 区 域 内	自然 災害	(1) 1 の市町の区域内の被害数が 5 以上あるとき。 (2) 知事が特に必要があると認めたとき。
		そ災 の 他 の害	(1) 災害救助法による救助が実施されたとき。 (2) 知事が特に必要があると認めたとき。
死 亡 見	県 の 区 域 内	自然 災害	(1) 自然災害により死者が生じたとき。 (2) 知事が特に必要があると認める災害により死者が生じたとき。
		そ災 の 他 の害	(1) 災害救助法による救助が実施されたその他の災害により死者が生じたとき。 (2) 知事が特に必要があると認める災害により死者が生じたとき。
舞 金	（国 内 区 域 外 限 る）		(1) 自然災害又は災害救助法による救助が実施されたその他の災害により死者（県民に限る。） が生じたとき。 (2) 知事が特に必要があると認める災害により死者が生じたとき。



(平成22年4月1日現在)

種類	支給対象	支 給 額		
災害 援 護 金	県の区域内に住 所を有する被災 世帯主及び重傷 の被災者	災害の種別	被 害 の 種 別	災 害 援 護 金 の 額
	当該救助が実施 された市町の区 域内に住所を有 する被災世帯主	自 然 災 害	住家の全壊、全焼又は流失	1世帯につき 200,000円
			住家の半壊又は半焼	" 100,000円
			住家の床上浸水	" 50,000円
	知事が特に必要 があると認める 災害による被災 世帯主及び重傷 の被災者	その他の災害	重傷の被災者	1人につき 30,000円
			住家の全壊又は全焼	1世帯につき 50,000円
住家の半壊又は半焼	" 30,000円			
死 亡 見 舞 金	当該災害による 死亡者の遺族  (但し、法に 基づく災害 弔慰金の支 給対象とな った死亡者 の遺族を除 く。)	災害の種別	災 害 の 発 生 し た 場 所	死 亡 見 舞 金 の 額
	知事が特に必要 があると認める 災害による死亡 者の遺族	自 然 災 害	県の区域内	死亡した県民等1人につき 200,000円
			県の区域外	死亡した県民等以外の者1人につき 60,000円
		その他の災害	県の区域内	死亡した県民等1人につき 100,000円
			県の区域内	死亡した県民等以外の者1人につき 60,000円
			県の区域外	死亡した県民1人につき 100,000円
備考 この表において、「県民等」とは、次に掲げる者をいう。 (1) 県の区域内に住所を有する者 (2) 県の区域内の事務所又は事業所に勤務する者 (3) 県の区域内の学校に在学する者 (4) その他これらに類する者				

(応 2 - 7 - 3) 生活福祉資金の貸付基準

1 実施機関

県社会福祉協議会

2 貸付条件等

(1) 対 象

低所得世帯、障害者世帯、高齢者世帯

(2) 福祉資金の種類（災害関係分抜粋）

(平成 2 2 年 4 月 1 日現在)

種類・用途		貸付限度額	据置期間	償還期間
福祉費	災害を受けたことにより臨時に必要な資金	150 万円	1 年以内	7 年以内
	生業のために必要な経費	低所得世帯 280 万円	6 月以内	7 年以内
		障害者世帯 460 万円	6 月以内	9 年以内
	技能習得に必要な経費及びその期間中の生計を維持するために必要な経費	技能を習得する期間が、 6 月程度 130 万円 1 年程度 220 万円 2 年程度 400 万円 3 年以内 580 万円	6 月以内	8 年以内
	住宅の補修等に必要な経費	250 万円	6 月以内	7 年以内
	負傷又は疾病の療養、介護サービス・障害者サービス等に必要な経費及びその期間中の生計を維持するために必要な経費	療養期間、介護サービスを受ける期間が 1 年を超えないときは 170 万円 1 年を超え 1 年 6 月以内であって、世帯の自立に必要なときは 230 万円	6 月以内	5 年以内
緊急小口資金		10 万円以内	2 月以内	8 月以内

- (注) 1 災害弔慰金の支給等に関する法律（昭和48年法律第82号）に基づく災害援護資金の貸付対象となる世帯は、福祉費の「災害を受けたことにより臨時に必要な経費」及び「住宅の補修等必要な経費」の貸付対象とはならない。
- 2 償還方法は年賦、半年賦、月賦とする。
- 3 利子は年1.5%、ただし、連帯保証人を立てる場合は無利子とする。
- 4 償還期間には据置期間を含めない。

## 8 災害情報等の提供と相談活動の実施

## (応 2 - 8 - 1) 災害時における放送要請に関する協定書

### (協定の主旨)

第1条 この協定は、災害対策基本法（昭和36年法律第223号、以下「法」という。）第57条の規定及び兵庫県地域防災計画（以下「県計画」という。）に基づき兵庫県知事（以下「甲」という。）が日本放送協会神戸放送局長（以下「乙」という。）に放送を行うことを求めるときの手続きを定めるものとする。

### (放送の要請)

第2条 甲は、法第55条の規定に基づく通知又は要請等が、緊急を要する場合で、かつ、他の通信施設によることが著しく困難であり、その通信のため特に放送を必要とするときは、乙に対して放送を行うことを求めることができる。

2 法第56条に基づき市町長が行う通知又は、要請等に関しては、県計画に定めるところにより、やむを得ぬ場合を除き、知事から行うものとする。

### (要請の手続き)

第3条 甲は、乙に対し次に掲げる事項を明らかにして要請するものとする。

- (1) 放送要請の理由
- (2) 放送事項
- (3) 放送希望日時
- (4) その他必要な事項

2 要請は原則として文書（別紙様式）によるものとする。ただし緊急やむを得ない場合は、電話又は口頭によることができるものとする。

### (放送の実施)

第4条 乙は、甲から要請を受けた事項に関し、放送の形式、内容、時刻をそのつど決定し、放送する。

### (連絡責任者)

第5条 放送要請に関する事項の伝達及びこれに関する連絡を确实、円滑に行うため、甲にあつては消防防災課長、乙にあつては放送部長を連絡責任者とする。

### (雑則)

第6条 本協定によるもののほか、特に必要が生じた場合は、甲及び乙が協議して定めるものとする。

### (協定の適用)

第7条 この協定は、昭和53年4月1日から適用する。

この協定の証として、本2通を作成し、双方記名押印のうえ、各自1通を保有するものとする。

昭和53年4月1日

甲 兵庫県知事 坂井 時忠 ㊟

乙 日本放送協会  
神戸放送局長 中村 健一 ㊟

※ 同様の協定を以下の放送局（会社）とも締結している。

締 結 放 送 局 名	締 結 年 月 日
株式会社サンテレビジョン	昭和 5 3 年 4 月 1 日
株式会社ラジオ関西	昭和 5 3 年 4 月 1 日
兵庫エフエムラジオ放送株式会社	平成 3 年 4 月 1 日
株式会社毎日放送	平成 8 年 6 月 1 4 日
朝日放送株式会社	平成 8 年 6 月 1 4 日
関西テレビ放送株式会社	平成 8 年 6 月 1 4 日
讀賣テレビ放送株式会社	平成 8 年 6 月 1 4 日
大阪放送株式会社（ラジオ大阪）	平成 8 年 6 月 1 4 日
関西インターメディア株式会社 （FM CO・CO・LO）	平成 8 年 7 月 1 8 日

[様式]

平成 年 月 日 時 分  
整理番号No.

## 放 送 要 請 書

1 要請の理由

2 放送事項

3 放送希望日時

4 県連絡責任者

5 備 考

様

平成 年 月 日

兵庫県知事

## (応 2 - 8 - 2) 緊急警報放送の要請に関する覚書

災害時における放送要請に関する協定（昭和53年4月1日締結、以下「協定」という。）第6条に基づき、兵庫県知事（以下「甲」という。）と日本放送協会神戸放送局長（以下「乙」という。）は、電波法施行規則（昭和25年電波管理委員会規則第14号）第2条第1項第84の2号に定める緊急警報信号により災害に関する放送（以下「緊急警報放送」という。）を要請する場合の協定の実施について、必要な事項を次のとおり定める。

### (放送要請)

第1条 災害対策基本法（昭和36年法律第223号）第57条に基づく緊急警報放送の放送要請は、次に掲げる場合とする。

- (1) 災害が発生し、または発生するおそれのある場合で、多くの人命、財産を保護するため、避難勧告等緊急に住民に対し周知する必要があるとき。
- (2) 緊急警報放送により放送要請をすることができるのは次に掲げる事項とする。
  - ア 住民への警報、通知等
  - イ 災害時における混乱を防止するための指示等
  - ウ 前各号のほか、知事が特に必要と認めるもの

### (放送要請の手続)

第2条 市町長からの緊急警報放送の要請については、協定第2条に規定するとおり、やむを得ない場合を除き知事から行うものとする。

2 緊急警報放送の放送を要請するときは、甲は乙に対して予め電話等により放送要請の予告をした後、文書（様式1）により行うものとする。

ただし、緊急を要し文書による要請をするいとまのない場合は、電話等により様式1に定める事項を明らかにして要請し、事後において速やかに文書を提出するものとする。

### (連絡責任者)

第3条 放送要請に関する事項の伝達及びこれに関する連絡を確実、円滑に行うため、甲にあつては消防交通安全課長、乙にあつては放送部長を連絡責任者とする。

### (施行期日等)

第4条 この覚書は、昭和60年9月1日から施行する。

この覚書の証として、本2通を作成し、双方記名押印のうえ、各自1通を保有するものとする。

昭和60年9月1日

甲 兵庫県知事 坂井 時忠 ㊟

乙 日本放送協会  
神戸放送局長 稲継 文彦 ㊟

## ( 応 2 - 8 - 3 ) 防災情報の提供と放送に関する覚書

### (覚書の主旨)

第1条 この覚書は、兵庫県（以下「甲」という。）と(株)ラジオ関西（以下「乙」という。）が、県民の生命・身体及び財産を災害から保護するため、甲乙間の回線を使用して県民に防災に関する情報（以下「防災情報」という。）を提供する場合の放送の実施に関する事項について定めるものとする。

### (放送の準備)

第2条 放送にあたっては、乙の責任において専用回線の確保等、所要の準備を行うものとする。

### (放送の要請)

第3条 甲は、県民に防災情報を提供する必要があると認める場合、乙に対し放送を行うよう要請することができる。

### (要請の手続)

第4条 甲は、乙に対し次に掲げる事項を明らかにして要請するものとする。

- (1) 放送要請の理由
- (2) 放送事項
- (3) 放送希望日時
- (4) その他必要な事項

2 要請は、原則として文書（様式第1）によるものとする。ただし、緊急やむを得ない場合は、電話又は口頭によることができるものとする。

### (放送の実施)

第5条 乙は、甲から要請のあった事項に関し、放送の形式、内容、放送時刻等をその都度決定し、放送する。ただし、災害時における被害の発生及び拡大の防止等を図るために必要な情報については、原則として直ちに放送するものとする。

- 2 前項の場合において、甲は、乙の編成権を尊重し、乙の承諾の下、自ら専用回線を使用して、直接、県民に防災情報を放送することができるものとする。
- 3 放送に係る電波料は、無料とする。

### (連絡責任者)

第6条 この覚書の実施に関する連絡調整を円滑、かつ確実なものとするため、双方に連絡責任者を置くこととし、甲にあつては兵庫県企画管理部防災局防災企画課長、乙にあつては報道制作局編成部長をもってこれに充てる。

### (放送の習熟)

第7条 本覚書の実効性を高めるため、甲乙は、平常時から、適宜専用回線を使用して防災情報等の提供を行うなど、緊急時の運用に関する習熟に努めるものとする。



(その他)

第8条 この覚書によるもののほか、特に必要が生じた場合は、甲乙協議のうえ定めるものとする。

2 甲から乙に対し、「災害時における放送要請に関する協定」に基づき放送の要請がなされた場合には、原則としてこの覚書に基づく要請は行わないものとする。ただし、放送内容が異なるものについては、この限りではない。

#### 附 則

この覚書の有効期間は、平成13年4月1日から平成14年3月31日までとする。ただし、有効期間満了日の前にこの覚書の破棄又は変更について、甲と乙のいずれからも意思表示がないときは、この覚書の有効期間はさらに一年間延長されたものとみなし、以後この例によるものとする。

上記の覚書締結の証として、本覚書2通を作成し、甲、乙が記名押印の上、それぞれ1通を保有する。

平成13年4月1日

甲 兵庫県

兵庫県知事 貝原俊民

乙 株式会社ラジオ関西

代表取締役社長 山口一史

(様式第1)

防 第 号  
平成 年 月 日

(株)ラジオ関西代表取締役社長

○ ○ ○ ○ 様

兵庫県知事 ○ ○ ○ ○

防災情報の提供と放送に関する覚書に基づく放送の要請について

標記について、防災情報の提供と放送に関する覚書に基づき、下記のとおり要請します。

記

- 1 放送事項
- 2 放送要請の理由
- 3 放送希望日時
- 4 出演予定者の職及び氏名
- 5 その他

## 9 廃棄物対策の実施

## (応 2 - 9 - 1) 兵庫県災害廃棄物処理の相互応援に関する協定

### (趣旨)

第1条 この協定は、災害の発生時において、兵庫県（以下「県」という。）、各市町及び関係一部事務組合（以下「市町等」という。）が協力して実施する災害廃棄物の処理を円滑に実施するための相互応援活動について、必要な事項を定めるものとする。

### (定義)

第2条 この協定において「災害」とは、災害対策基本法（昭和36年法律第223号）第2条第1号に規定する災害をいう。

- 2 この協定において、「災害廃棄物」とは、災害によって発生した廃棄物（ごみ、し尿、がれき等）で市町が、生活環境保全上特に処理が必要と判断したものをいう。
- 3 この協定における「応援」とは、次に掲げることをいう。
  - (1) 災害廃棄物処理に必要な資機材等の提供及びあっせん
  - (2) 災害廃棄物処理に必要な職員の派遣
  - (3) 焼却、破碎等の中間処理の実施及び処理業者のあっせん
  - (4) 前各号に掲げるもののほか、災害廃棄物の処理に関し必要な事項

### (相互応援体制)

第3条 災害が発生した場合の相互応援体制は、別図の組織図による。

- 2 災害の発生時に迅速かつ円滑な災害廃棄物処理を実施するため、県内を、神戸、阪神南、阪神北、東播磨、北播磨、中播磨、西播磨、但馬、丹波及び淡路の10ブロック（以下「ブロック」という。）に分ける。
- 3 各ブロックには、それぞれ幹事市町を置く。
- 4 相互応援の調整は、県が行う。

### (応援要請)

第4条 被災市町が応援を求めようとする場合は、県に必要な措置を要請するものとする。

- 2 県は、被災市町における災害の発生状況や応援要請内容を踏まえ、被災市町の属するブロックの幹事市町と調整し、ブロック内での対応が可能な場合、ブロック内の市町等へ応援を要請する。なお、被災市町が直接、近隣の市町等へ応援を要請することを妨げない。この場合、その旨を県に報告するものとする。
- 3 被災市町の属するブロック内での対応が困難な場合には、県は他ブロックの幹事市町と調整し、他ブロックの市町等へ応援を要請する。
- 4 県内での応援では対応が困難な場合には、県は他府県へ応援を要請し、調整を図る。
- 5 他府県からの応援を受け入れるとき、県は速やかに被災市町と必要な調整を行うもの

とする。

#### **(応援要請の手続き)**

第5条 応援要請は、原則として次の事項を明確に記載した応援要請書（様式第1号）により、速やかに行うものとする。ただし、そのいとまがない場合には、口頭、電話、電信等、災害時において使用可能な方法で要請を行い、後に応援要請書を送付するものとする。

- (1) 連絡責任者
- (2) 災害の種類、発生日時、場所、災害による被災の状況
- (3) 応援要請内容（必要とする人員、車輛、資機材等の名称及び数量、処理量の見込み、応援場所及び応援予定期日）
- (4) 災害廃棄物の発生状況と仮置場
- (5) 前各号に掲げるもののほか、必要な事項

#### **(応援の実施)**

第6条 応援要請を受けた市町等は、自らの業務に支障がない限り、極力これに応じ、応援に努めるものとする。

- 2 緊急に応援を行う必要があると認められる場合は、市町等の自主的な判断により行うことができるものとする。その場合、その旨を県に連絡するものとする。
- 3 他府県からの応援要請に基づき、県が応援要請した場合、市町等は、可能な限りこれに応じ、応援に協力するものとする。

#### **(応援実施内容の報告)**

第7条 応援市町等は、災害廃棄物処理に関する応援を行った場合は、その内容を（様式第2号）により県に報告するものとする。

#### **(災害廃棄物処理対策連絡会議)**

第8条 この協定に係る災害廃棄物処理対策に関する情報交換や連絡等必要な事項の協議及び調整を行うため、災害廃棄物処理対策連絡会議（以下「連絡会議」という。）を設置する。

- 2 連絡会議は、県、県民局環境課並びに第3条第2項の各ブロック幹事市町で構成する。
- 3 連絡会議の事務局は、兵庫県健康生活部環境局環境整備課（以下「環境整備課」という。）に置く。

#### **(関連情報の整備)**

第9条 各市町等は、災害時における応援活動を円滑に行うため、次の各号に掲げる事項を（様式第3号）により、毎年5月末日までに環境整備課に提出するものとし、その後に

変更が生じた場合には速やかに再提出するものとする。

- (1) 連絡担当部課等
- (2) ごみの仮置場の確保状況
- (3) 応急備蓄資材等の保有状況
- (4) 前各号に掲げるもののほか必要な資料

2 環境整備課は、前号の情報をとりまとめ、速やかに整理の上、市町等に送付するものとする。

#### (経費負担)

第 10 条 第 2 条第 3 項に規定する応援に要する経費は、法令その他別段の定めがあるものを除くほか、原則として、応援要請をした市町が負担するものとし、支払い方法等については要請市町、応援市町等の双方で協議し、決定するものとする。

#### (補則)

第 11 条 この協定の実施に関し必要な事項又はこの協定に定めのない事項については、県及び市町等はその都度協議して定めるものとする。

#### (適用)

第 12 条 この協定は、平成 17 年 9 月 1 日から適用する。

この協定の成立を証するため、本協定書 3 通を作成し、兵庫県知事、各市町長及び関係一部事務組合管理者が記名押印の上、兵庫県知事、兵庫県市長会会長市長及び兵庫県町村会会長町長が各 1 通を保有し、他の市町長等はその写しを保有する。

平成 17 年 9 月 1 日

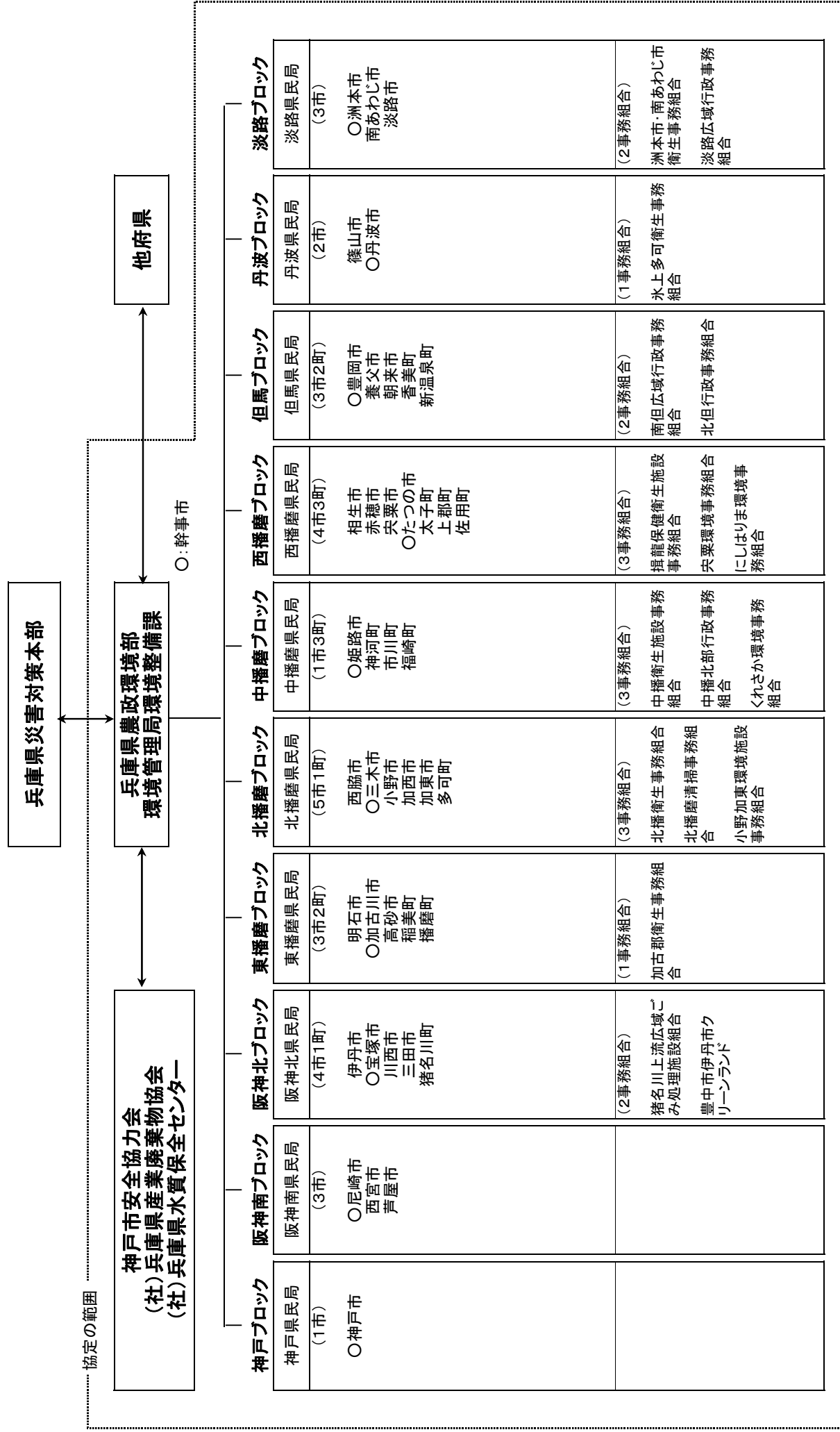
兵庫県

兵庫県知事 井戸敏三

神戸市

神戸市長 矢田立郎

兵庫県災害廃棄物処理の相互応援に関する協定 応援体制 組織図 (別図)



## (応2-9-2) 災害時の廃棄物処理に関する応援協定

### (趣旨)

第1条 この協定は、災害の発生時において、兵庫県（以下「甲」という。）、及び \_\_\_\_\_  
（以下「乙」という。）が、県内の被災市町に対する災害廃棄物処理に関する応援を円滑に実施するために必要な事項を定めるものとする。

### (定義)

第2条 この協定において、「災害」とは、災害対策基本法（昭和36年法律第223号）第2条第1号に規定する災害をいう。

2 この協定において、「災害廃棄物」とは、災害時に発生した廃棄物で、市町が生活環境保全上特に処理が必要と判断したものをいう。

3 この協定における「応援」とは、次に掲げることをいう。

- (1) 災害廃棄物処理に必要な資機材等の提供及びあつせん
- (2) 災害廃棄物処理に必要な人員の派遣
- (3) 前各号に掲げるもののほか、災害廃棄物の処理に関し必要な事項

### (応援要請)

第3条 甲は被災市町からの応援要請があり、乙に協力を求める必要があると認める場合は、乙に対し、応援を要請するものとする。

### (応援要請の手続)

第4条 応援要請は、原則として次の事項を明確に記載した応援要請書（様式第1号）により、速やかに行うものとする。ただし、そのいとまがない場合には、口頭、電話、電信等、災害時において使用可能な方法で要請を行い、後に応援要請書を送付するものとする。

- (1) 連絡責任者
- (2) 応援要請内容（必要とする人員、車輛、資機材等の名称及び数量、応援場所及び応援予定期日）
- (3) その他必要な事項

### (応援の実施)

第5条 乙は、応援要請を受けた場合、可能な範囲でこれに応じ、応援を行うものとする。

2 乙は、被災市町の指示に従い、災害廃棄物処理に関する応援を行うものとする。

### (応援実施内容の報告)

第6条 乙は、災害廃棄物処理に関する応援を行ったときは、次の各号に掲げる事項を文書で甲に通知するものとする。

- (1) 応援市町名
- (2) 応援の実施内容
- (3) その他必要な事項

### (経費負担)

第7条 応援に要する経費は、原則として、応援要請をした市町が負担するものとし、支払方法等につ



いては、乙と甲及び要請市町が協議のうえ、決定するものとする。

**(補則)**

第8条 この協定の実施に関し必要な事項又はこの協定に定めのない事項については、その都度甲乙協議のうえ定めるものとする。

**(適用)**

第9条 この協定は、平成17年9月1日から適用する。

この協定の成立を証するため、本書2通を作成し、甲乙両者記名押印のうえ、各自1通を保有する。

平成17年9月1日

甲 神戸市中央区下山手通5丁目10番1号  
兵庫県  
知事 井戸敏三

乙 住所 \_\_\_\_\_  
所属 \_\_\_\_\_  
氏名 \_\_\_\_\_

- ※乙1 神戸市中央区磯辺通4丁目2-8田嶋ビル6階  
神戸市安全協力会長
- 2 神戸市中央区栄町通4丁目1番12号日新ビル301号室  
社団法人 兵庫県産業廃棄物協会会長

(様式第1号)

兵庫県災害等廃棄物処理の相互応援に関する協定 応援要請書

年 月 日

兵庫県環境整備課長 様

(市町名)

下記により「兵庫県災害等廃棄物処理の相互応援に関する協定」に基づく  
応援調整を要請します。

記

1 連絡先

担当部課	
連絡責任者	
電子メールアドレス	
電 話	F A X
備 考	

2 災害の状況 <わかる範囲で記載>

災害の種類	
災害発生日時	
災害発生場所	
災害による被災の状況	

3 第一期応援要請内容 <わかる範囲で記載>

項 目	内 容
し 尿	仮設トイレ (要・不要) ・基数 ( 基) ・応援期間 ( 年 月 日～ 年 月 日) ・応援場所 ( )
	バキューム車 (要・不要) ・種類と台数 ( t車 台) ( t車 台) ・応援期間 ( 年 月 日～ 年 月 日) ・応援場所 ( )
ご み	収集車 (要・不要) ・種類 (パッカー車、平積み車等) と台数 ( 2 t ダンプ : 台) ( : 台) ( 4 t ダンプ : 台) ( : 台) ・応援期間 ( 年 月 日～ 年 月 日) ・応援場所 ( )
	その他の 収集運搬機材 (要・不要) ・種類と台数 (0.1m <sup>3</sup> 級バックホウ(フォーク付) : 台) ( : 台) (0.25m <sup>3</sup> 級バックホウ(フォーク付) : 台) ( : 台) (ホイールローダー-0.34m <sup>3</sup> : 台) ( : 台) ・応援期間 ( 年 月 日～ 年 月 日) ・応援場所 ( )
作業員 (運転手を除く) (要・不要)	・人員数 ( 名) ・応援期間 ( 年 月 日～ 年 月 日) ・応援場所 ( )

4 第二期応援要請内容 <わかる範囲で記載>

項 目		内 容
し 尿	処理 (要・不要)	・量 (            t) ・応援期間 (        年    月    日～        年    月    日)
ご み	焼却等中間処理 (要・不要)	・ごみの種類及び量 (            :        t) (            :        t) (            :        t) (            :        t) ・応援期間 (        年    月    日～        年    月    日)
	最終処分 (要・不要)	・ごみの種類及び量 (            :        t) (            :        t) ・応援期間 (        年    月    日～        年    月    日)
その他		

5 災害廃棄物の発生状況と仮置場 (単位: トン) <わかる範囲で記載>

仮置場	可燃物			不燃物	家電	合計
	粗大	畳	その他			
①						
②						
③						
④						
⑤						
合計						

仮置場の住所

- ①
- ②
- ③
- ④
- ⑤

## 災害時の廃棄物処理に関する応援協定（社団法人兵庫県水質保全センター）

### （趣旨）

第1条 この協定は、災害の発生時において、被災市町から災害廃棄物処理に係る応援要請を受ける兵庫県（以下「甲」という。）が、社団法人兵庫県水質保全センター（以下「乙」という。）の助け合いの精神に基づく自発的な協力を得るにあたり、必要な事項を定めるものとする。

### （定義）

第2条 この協定において、「災害」とは、災害対策基本法（昭和36年法律第223号）第2条第1号に規定する災害をいう。

2 この協定において、「災害廃棄物」とは、災害時に発生した廃棄物（し尿、浄化槽汚泥）で、市町が生活環境保全上特に処理が必要と判断したものをいう。

3 この協定における「応援」とは、次に掲げることをいう。

- (1) 災害廃棄物処理に必要な資機材等の提供及びあっせん
- (2) 災害廃棄物処理に必要な人員の派遣
- (3) 前各号に掲げるもののほか、災害廃棄物の処理に関し必要な事項

### （応援要請）

第3条 甲は被災市町からの応援要請があり、乙に協力を求める必要があると認める場合は、乙に対し、応援を要請するものとする。

### （応援要請の手続）

第4条 応援要請は、原則として次の事項を明確に記載した応援要請書（様式第1号）により、速やかに行うものとする。ただし、そのいとまがない場合には、口頭、電話、電信等、災害時において使用可能な方法で要請を行い、後に応援要請書を送付するものとする。

- (1) 連絡責任者
- (2) 応援要請内容（必要とする人員、車輛、資機材等の名称及び数量、応援場所及び応援予定期日）
- (3) その他必要な事項

### （応援の実施）

第5条 乙は、応援要請を受けた場合、可能な範囲でこれに応じ、応援を行うものとする。

2 乙は、被災市町の指示に従い、災害廃棄物処理に関する応援を行うものとする。

### **(応援実施内容の報告)**

第6条 乙は、災害廃棄物処理に関する応援を行ったときは、次の各号に掲げる事項を文書で甲に通知するものとする。

- (1) 応援市町名
- (2) 応援の実施内容
- (3) その他必要な事項

### **(経費負担)**

第7条 応援に要する経費は、原則として、応援要請をした市町が負担するものとし、甲乙と要請市町が協議のうえ、決定するものとする。

### **(補則)**

第8条 この協定の実施に関し必要な事項又はこの協定に定めのない事項については、その都度甲乙協議のうえ定めるものとする。

### **(適用)**

第9条 この協定は、平成18年1月10日から適用する。

この協定の成立を証するため、本書2通を作成し、甲乙両者記名押印のうえ、各自1通を保有する。

平成18年1月10日

甲 神戸市中央区下山手通5丁目10番1号

兵庫県

知事 井戸敏三

乙 神戸市中央区港島南町3丁目3番8

社団法人 兵庫県水質保全センター

会長

(様式第1号)

災害時の廃棄物処理に関する応援協定 応援要請書

年 月 日

様

兵 庫 県

下記により「災害時の廃棄物処理に関する応援協定」  
に基づく応援を要請します。

記

1 連絡先

担当部課	兵庫県 健康生活部 環境管理局 環境整備課		
連絡責任者			
電子メールアドレス			
電 話	078-	F A X	078-362-4189
備 考			

2 応援要請内容

項目	車両、資機材等の名称	数量	応援場所	応援期間
し尿・浄化槽汚泥	バキューム車 (要・不要)	t 車		
		t 車		
		t 車		
		t 車		
		t 車		

## (応 2-9-3) 下水道事業災害時近畿ブロック支援に関する申し合わせ

平成20年9月11日

大規模地震等により、被災した自治体独自では対応がとれない下水道被害が発生した場合に備え、近畿2府7県（以下「近畿ブロック」という。）の下水道事業における相互支援体制を整備することとし、その組織及び運用等について国土交通省、福井県、滋賀県、京都府、大阪府、兵庫県、奈良県、和歌山県、三重県、徳島県、大阪市、京都市、神戸市、堺市、福井市、大津市、福知山市、姫路市、奈良市、和歌山市、津市、徳島市、日本下水道事業団、(社)日本下水道協会、(社)全国上下水道コンサルタント協会、(社)日本下水道施設業協会、(社)日本下水道管路管理業協会、(社)日本下水道処理施設管理業協会、全国管工事業協同組合連合会は、本申し合わせを定め、相互に確認した。

### 1 災害時支援体制

#### (1) 支援体制の設立条件

- ① 近畿ブロック内で震度6弱以上の地震が発生した場合
- ② 近畿ブロック内で震度5強以下の地震若しくはその他の大規模災害が発生し、下水道施設が被災した自治体から別表2により支援要請があった場合

#### (2) 対策本部の設置

被災した自治体を所管する府県下水道担当課長は、別表1に定める「下水道事業災害時近畿ブロック対策本部」（以下「対策本部」という。）を原則として、被災した自治体を所管する府県庁所在地に設置する。ただし、これにより難しい場合は、その周辺に設置する。

#### (3) 対策本部の組織

対策本部の組織は、次に掲げる者をもって構成する。

- ① 対策本部長  
対策本部長は、原則として、被災した自治体を所管する府県下水道担当課長とする。
- ② 副本部長  
副本部長は、原則として、「大阪府都市整備部下水道室事業課長」、「兵庫県県土整備部土木局下水道課長」の順とする。
- ③ 対策本部員  
別表1に定めるものとする。
- ④ 対策特別本部員  
国土交通省とする。

#### (4) 対策本部長の業務

対策本部長の業務は、以下の通りとする。

- ① 対策本部長は、震度6弱以上の地震発生時に対策本部を設置し、ブロック内で対応で

きるかどうか副本部長と検討し、決定する。ブロック内で対応が困難で広域的な支援（以下「広域支援」という。）が必要な場合は、次に掲げる本部員に参加を要請する。

ア 近隣ブロック連絡会議幹事の下水道担当課長

イ 大都市連絡窓口

ウ 対策副本部長が必要と認めた者

- ② 対策副本部長は、震度5強以下の地震若しくはその他の大規模災害が発生し、下水道施設が被災した自治体から支援要請があった場合は、自府県での対応の可否を検討し、対応不可能な場合は、対策本部を設置し、別表2により支援を要請する。また、ブロック内で対応できるかどうか副本部長と検討し、決定する。ブロック内で対応が困難で広域支援が必要な場合は、前項①と同様に支援要請を行う。
- ③ 対策副本部長は、副本部長及び本部員に対し、支援活動に必要な事項を指揮する。
- ④ 対策本部の事務を処理するため、対策本部内に事務局を置く。対策本部の事務局員は、別表1の対策本部構成員の属する組織及び団体の職員の中から対策副本部長が指名する。  
なお、対策副本部長は、本部事務の処理に関して、必要に応じて作業部会を事務局内に設置することができる。
- ⑤ 対策副本部長は、対策本部を設置した旨を、別表2の連絡系統により連絡する。  
また、併せて各ブロック連絡会議幹事に設置について連絡する。
- ⑥ 対策副本部長は、速やかに被害の状況を把握し、必要に応じ副本部長及び本部員を招集する。
- ⑦ 対策副本部長は、被災状況により、対策副本部長及び対策本部の業務の一部又は全てを副本部長に委ねることができる。
- ⑧ 対策副本部長は、被災した自治体の復旧状況等を勘案の上、対策本部による業務の必要がなくなったと認める場合、対策本部を解散する。この場合、対策副本部長は、対策本部を解散した旨を、別紙2の連絡系統により連絡する。  
また、併せて各ブロック連絡会議幹事に解散について連絡する。

#### (5) 対策特別本部員の業務

対策特別本部員は、対策副本部長及び支援自治体等と連携を図り、災害支援が円滑かつ迅速に実施できるよう総合調整を行うものとする。

#### (6) その他

- ① 対策副本部長は、平成18年4月26日付け「近畿2府7県危機発生時の相互応援に関する協定」の主旨を踏まえ、府県間の全般的な災害支援活動との整合を図るとともに迅速かつ円滑な支援活動が実施できるよう、同府県協定第2条に定める応援主管府県と緊密な連絡調整を図るものとする。
- ② 大阪市、京都市、神戸市又は堺市が被災団体に含まれる場合、当該都市に対する支援は原則として平成20年2月20日付け「18大都市災害時相互応援に関する協定」による。
- ③ 副本部長及び本部員は、自らの被災復旧活動に専念するため対策本部の活動に参加することが困難な場合には、対策副本部長にその旨を伝え、対策本部の活動に参加しないことができる。



④ 下水道対策本部が設置されない場合でも、被災した自治体を所管する府県は、被災状況に関する情報等を（社）日本下水道協会に連絡する。

（社）日本下水道協会は、各ブロック連絡幹事及び大都市窓口等に連絡する。

## 2 対策本部の業務

（1）対策本部の業務は、次に掲げるものとする。

- ① 対策本部の設置に関すること。
- ② 被災状況及び支援要請の取りまとめに関すること。
- ③ 支援計画の立案に関すること。
- ④ 被災したブロック内の自治体への支援調整に関すること。
- ⑤ 被災状況、交通状況その他支援に必要な情報の支援する自治体への提供に関すること。
- ⑥ 支援隊の拠点となる前線基地の調整及び確保等並びに5（3）に規定する現地支援総括責任者の指名に関すること。
- ⑦ 災害復旧の調査等に必要な資機材の調達や委託等に係る外注費用の積算等にかかる支援・調整に関すること。
- ⑧ 調査資料及び災害査定関係調書等の作成に係る指導及び支援に関すること。
- ⑨ 被災住民に対する自治体の広報に関する連絡調整及び支援に関すること。
- ⑩ 各ブロック連絡会議幹事及び大都市窓口への被災状況の情報提供に関すること。
- ⑪ 下水道対策本部の解散に関すること。
- ⑫ その他支援の実施に必要な事項。

（2）広域支援が必要な場合は、次に掲げる業務を行う。

- ① 本部員の参加要請に関すること。
- ② 近隣ブロックへの支援調整に関すること。
- ③ 大都市への支援調整に関すること。
- ④ その他広域支援の実施に必要な事項。

## 3 支援体制の確立

（1）対策本部は、被災状況等を総合的に勘案し、府県を通じてブロック内の自治体に支援活動可能体制の報告依頼を行う。

（2）支援活動可能体制の報告依頼を受けた自治体は、支援活動の可否を検討し、支援活動可能体制を速やかに府県を通じて対策本部に報告するとともに、概略の支援人員、支援時期及び帯同可能な資機材等について報告する。

（3）対策本部は、支援可能な自治体の支援人員等と被災状況を勘案し、調査体制や復旧方針等の支援計画を立案し、府県を通じて支援する自治体に支援体制調整結果を連絡する。

なお、支援計画の立案にあたっては、府県及び関係団体等の支援についても検討し、必要に応じて支援要請を行う。

（4）広域支援を実施する場合は、対策本部は、近隣ブロック連絡会議幹事及び大都市窓口を

經由して、前（１）～（３）に基づき支援体制を確立する。

#### ４ 支援活動

- （１）支援を行う自治体は、被災した自治体と災害対策基本法第６７条、第６８条または第７４条等に基づく合意を行ったうえで、必要な支援人員、支援期間及び帯同可能な資機材等の調整、調達等を行い、被災した自治体に支援を行う。
- （２）府県下水道所管課長は、対策本部長の指揮に基づいて、管内の大都市及び日本下水道事業団を除く自治体等に対する出動要請を行うとともに、支援に参加する自府県及び管内の自治体等の職員による支援部隊の編成及び指示・総括を行う。
- （３）大都市及び日本下水道事業団の担当課長は、対策本部長の指揮に基づいて、それぞれ自らの職員による支援部隊の編成及び指示・総括を行う。
- （４）支援隊は、被災した自治体による宿泊施設等の調整が整うまでの間、支援活動に必要な食料、飲料水及び寝具等を用意して、「自己完結型」の支援活動を行う。
- （５）民間団体の本部員は、対策本部長の指揮に基づき、被災した府県及び市町村等の被害調査や復旧工事が円滑に実施出来るよう傘下民間各企業の連絡調整に当たる。

#### ５ 前線基地

- （１）対策本部は、被災した自治体と調整のうえ、支援隊の受入場所、活動拠点として、現地に前線基地を設けることができる。
- （２）支援隊の前線基地は、原則として、被災した自治体内に設置する。ただし、これにより難しい場合は、その周辺の自治体内に設置する。
- （３）支援活動の統一、情報混乱の回避等のため、支援隊の前線基地内に、現地支援総括者を置く。なお、同一の前線基地に複数の自治体の支援隊が入る場合は、対策本部が現地支援総括者を指名する。
- （４）現地支援総括者は、対策本部との連絡調整を行うとともに、円滑かつ迅速な支援活動が行われるよう支援隊を総括する。また、現地支援総括者は、被災した自治体及び支援する自治体との連絡調整について配慮する。

#### ６ 被災した自治体の役割

- （１）被災した自治体は、可能な限り先遣隊の誘導や調査班等の円滑な活動の調整、作業場の確保、宿泊施設等の斡旋、調整を行うとともに、支援業務に関し対策本部と緊密な連携をとり円滑な支援活動の遂行に協力し、後日に必要な手続きをとる。
- （２）被災した自治体は、支援隊に対して被災情報や下水道台帳等を提供する。

## 7 費用負担

- (1) 被災した自治体の被害状況等を把握するための緊急調査までに要した費用は、支援する自治体が負担する。
- (2) 被災した自治体の災害復旧のための緊急調査以降の調査等業務に要した費用は、災害対策基本法第92条の規定により、支援を受けた自治体が負担する。
- (3) 前項(1)及び(2)について、被災規模かつ調査期間等を考慮し、別途協議により、定めることができるものとする。
- (4) 支援する自治体の職員が業務上第三者に損害を与えた場合、その損害が支援活動中に生じたものについては、支援を受けた自治体が、また、支援する自治体への移動の途中において生じたものについては、支援する自治体がそれぞれ賠償の責を負う。

## 8 近隣ブロックからの支援要請

近隣ブロックから支援要請があった場合は、以下のとおり対応する。

なお、連絡窓口は、大阪府とする。

- (1) 近隣ブロックから支援要請があった場合、ブロック窓口である大阪府は、必要に応じ、府県を通じてブロック内の自治体に支援活動可能体制の報告依頼を行う。  
なお、(社)日本下水道協会は、支援要請があった近隣ブロックの被災状況等の情報収集にあたり、速やかに情報伝達等を行う。
- (2) 支援活動可能体制の報告依頼を受けた自治体は、支援活動の可否を検討し、支援活動可能体制を速やかに府県を通じて大阪府に報告するとともに、概略の支援人員、支援時期及び帯同可能な資機材等について報告する。
- (3) 近隣ブロックから支援要請を受けた自治体は、近隣ブロックの対策本部の指示のもと、支援活動を行う。

## 9 支援連絡会議の開催等

- (1) 毎年1回第1四半期に、別表3に定める下水道事業災害時近畿ブロック支援連絡会議(以下「支援連絡会議」という。)を開催する。
- (2) 支援連絡会議は、災害時の支援に関する連絡調整を行うとともに、必要に応じ災害時を想定した予行演習・訓練及び研修を実施する。
- (3) 支援連絡会議の開催場所は府県の支援連絡会議構成員(以下「構成員」という。)の持ち回りとし、大阪府→兵庫県→福井県→滋賀県→京都府→奈良県→和歌山県の順とする。  
支援連絡会議は、会議開催の府県が召集、主催し、会議の議長を務める。
- (4) 支援連絡会議の事務局は、会議開催の府県の下水道部局及び大阪府都市整備部下水道室

事業課に置く。

大阪府は名簿作成等の支援連絡会議の基本的な事務を処理し、会議開催の府県は支援連絡会議の開催及び災害時を想定した予行演習・訓練・研修に係る事務を行う。

- (5) 構成員は、あらかじめ連絡窓口を定め、構成員又は連絡窓口に変更があった場合は、すみやかに支援連絡会議事務局に報告する。

#### 10 その他

- (1) 構成員は、災害発生の際、支援活動を実効あるものとするため、平素から構成員相互間のもとより、構成員以外の自治体等及び関連民間団体との連携・情報交換に努め、災害発生時の迅速・的確な対応に万全を期する。

- (2) 府県の構成員は、対策本部が設置された場合に支援活動が本申し合わせに基づき円滑に遂行されるよう、自府県関係部局と必要な調整を行っておくとともに、自治体等に対しこの申し合わせ事項を周知する。

また、自治体等に対し、支援を受ける際に必要な下水道台帳や管内住宅地図を複数部整備し、複数箇所に保管する等の対策を日頃から心掛けるよう指導する。

- (3) 本申し合わせに定めのない事項及び内容に疑義を生じた場合は、支援連絡会議で協議して定める。

#### 付則

この申し合わせは、平成16年4月1日から適用する。

#### 付則

この申し合わせは、平成18年8月4日から適用する。

#### 付則

この申し合わせは、平成19年8月27日から適用する。

#### 付則

この申し合わせは、平成20年9月11日から適用する。

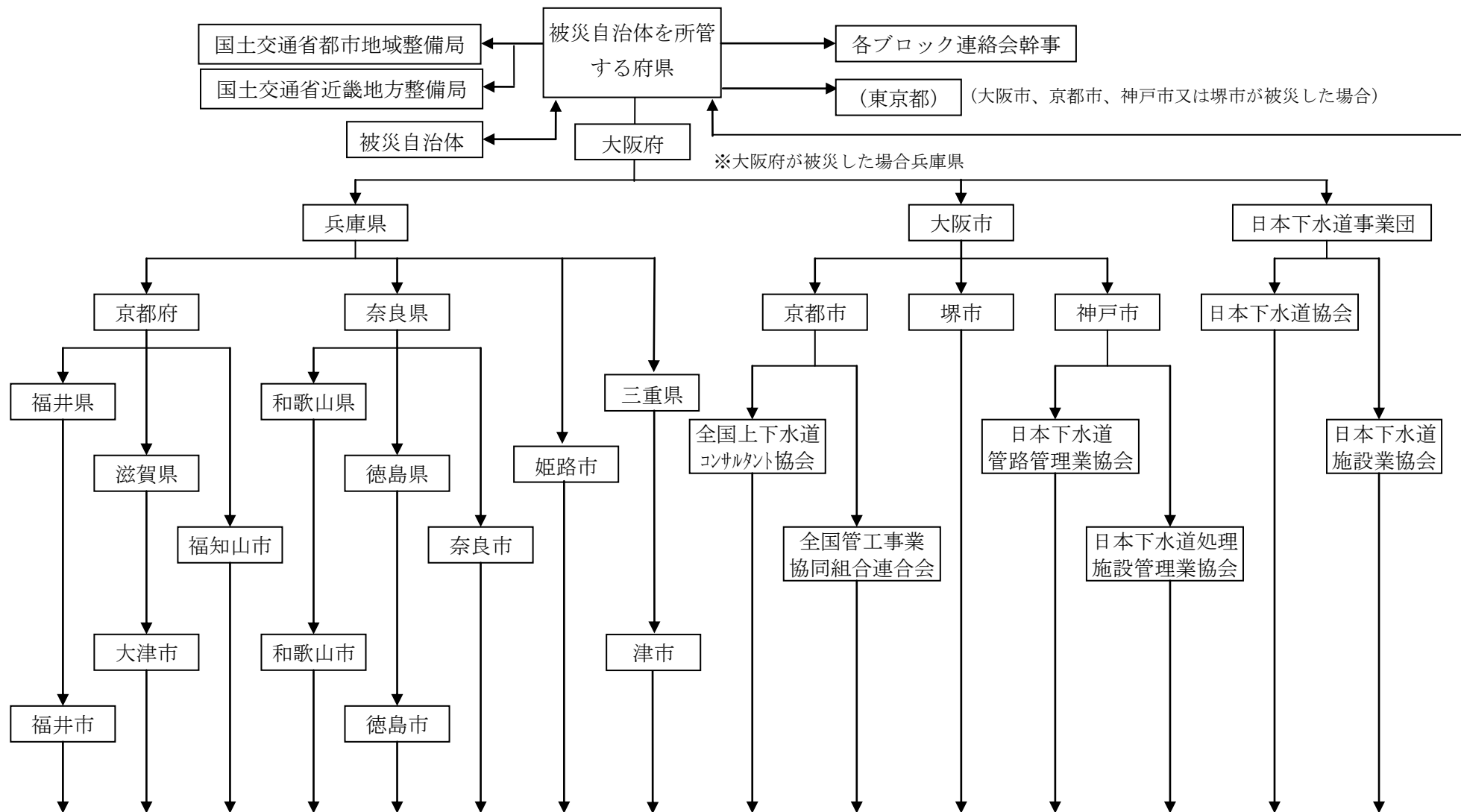
## 別表 1

### 下水道事業災害時近畿ブロック対策本部

本部長	被災自治体を所管する府県下水道担当課長
副本部長	大阪府 都市整備部 下水道室 事業課長
〃	兵庫県 県土整備部 土木局 下水道課長（大阪府が被災した場合）
本部長	福井県 土木部 都市整備課長
〃	滋賀県 琵琶湖環境部 下水道課長
〃	京都府 文化環境部 水環境対策課長
〃	奈良県 土木部 まちづくり推進局 下水道課長
〃	和歌山県 県土整備部 河川・下水道局 下水道課長
〃	三重県 県土整備部 下水道室長
〃	徳島県 県土整備部 下水環境課長
〃	大阪市 建設局 下水道河川部 事業調整担当課長
〃	京都市 上下水道局 下水道部 管理課担当課長
〃	神戸市 建設局 下水道河川部 計画課長
〃	堺市 上下水道局 下水道部 下水道監理課長
〃	福井市 下水道部長
〃	大津市 建設部 下水道事業長
〃	福知山市 下水道部 下水道整備課長
〃	姫路市 下水道局長
〃	奈良市 建設部 下水道室長
〃	和歌山市 建設局 下水道部長
〃	津市 下水道部長
〃	徳島市 土木部 下水道事務所保全課長
〃	日本下水道事業団 近畿・中国総合事務所 施工管理課長
〃	(社)日本下水道協会 技術部 参事兼技術指針課長
〃	(社)全国上下水道コンサルタント協会 関西支部長
〃	(社)日本下水道施設業協会 関西事務所 運営委員会 運営委員
〃	(社)日本下水道施設業協会 関西事務所 運営委員会 運営委員
〃	(社)日本下水道管路管理業協会 関西支部長
〃	(社)日本下水道処理施設管理業協会 西部支部長
〃	全国管工事業協同組合連合会 近畿ブロック長
〃	対策本部長が必要と認めた者 (大阪市、京都市、神戸市又は堺市が被災した場合 東京都 下水道局 計画調整部 計画課長)
特別本部長	国土交通省 近畿地方整備局 建政部 都市整備課長

別表 2

下水道事業災害時近畿ブロック支援本部緊急連絡系統



※ ①日本下水道協会より他ブロックへ情報配信 ②対策本部長になった府県をとばして情報伝達行う

## 別表 3

### 下水道事業災害時近畿ブロック支援連絡会議

大阪府 都市整備部 下水道室 事業課長  
兵庫県 県土整備部 土木局 下水道課長  
福井県 土木部 都市整備課長  
滋賀県 琵琶湖環境部 下水道課長  
京都府 文化環境部 水環境対策課長  
奈良県 土木部 まちづくり推進局 下水道課長  
和歌山県 県土整備部 河川・下水道局 下水道課長  
三重県 県土整備部 下水道室長  
徳島県 県土整備部 下水環境課長  
大阪市 建設局 下水道河川部 事業調整担当課長  
京都市 上下水道局 下水道部 管理課担当課長  
神戸市 建設局 下水道河川部 計画課長  
堺市 上下水道局 下水道部 下水道監理課長  
日本下水道事業団 近畿・中国総合事務所 施工管理課長  
国土交通省 近畿地方整備局 建政部 都市整備課長  
福井市 下水道部長  
大津市 建設部 下水道事業長  
福知山市 下水道部 下水道整備課長  
姫路市 下水道局長  
奈良市 建設部 下水道室長  
和歌山市 建設局 下水道部長  
津市 下水道部長  
徳島市 土木部 下水道事務所長  
(社)日本下水道協会 技術部 参事兼技術指針課長  
(社)全国上下水道コンサルタント協会 関西支部長  
(社)日本下水道施設業協会 関西事務所 運営委員会 運営委員  
(社)日本下水道施設業協会 関西事務所 運営委員会 運営委員  
(社)日本下水道管路管理業協会 関西支部長  
(社)日本下水道処理施設管理業協会 西部支部長  
全国管工事業協同組合連合会 近畿ブロック長

## 10 交通・輸送施設の応急対策の実施



(応2-10-1) 港湾・漁港の現況

(1) 港湾の現況

(平成21年4月1日現在)

	市町名	県管理	市町管理
大阪湾	尼崎市	} 尼崎西宮芦屋港(重要)	
	西宮市		
	芦屋市		
	神戸市		神戸港(特定重要)
播磨	明石市	} 明石港(地方) 江井ヶ島港(地方)	
	播磨町		
	加古川市	} 東播磨港(重要)	
	高砂市		
	姫路市	} 家島港(地方) 姫路港(特定重要)	
	たつの市		
	相生市	相生港(地方)	
	赤穂市	赤穂港(地方)・坂越港(地方)・古池港(地方)	
淡路	淡路市	岩屋港(地方)・淡路交流の翼港(地方)・ 浦港(地方)・津名港(地方)・山田港(地方)・ 江井港(地方)・郡家港(地方)・室津港(地方)	
	洲本市	洲本港(地方)・由良港(地方)・都志港(地方)	古茂江港(地方)
	南あわじ市	福良港(地方)・阿万港(地方)・津井港(地方)・ 湊港(地方)	
但馬	豊岡市	津居山港(地方)・竹野港(地方)	
	香美町	柴山港(地方)・避難	

## (2) 漁港

(平成22年4月1日現在)

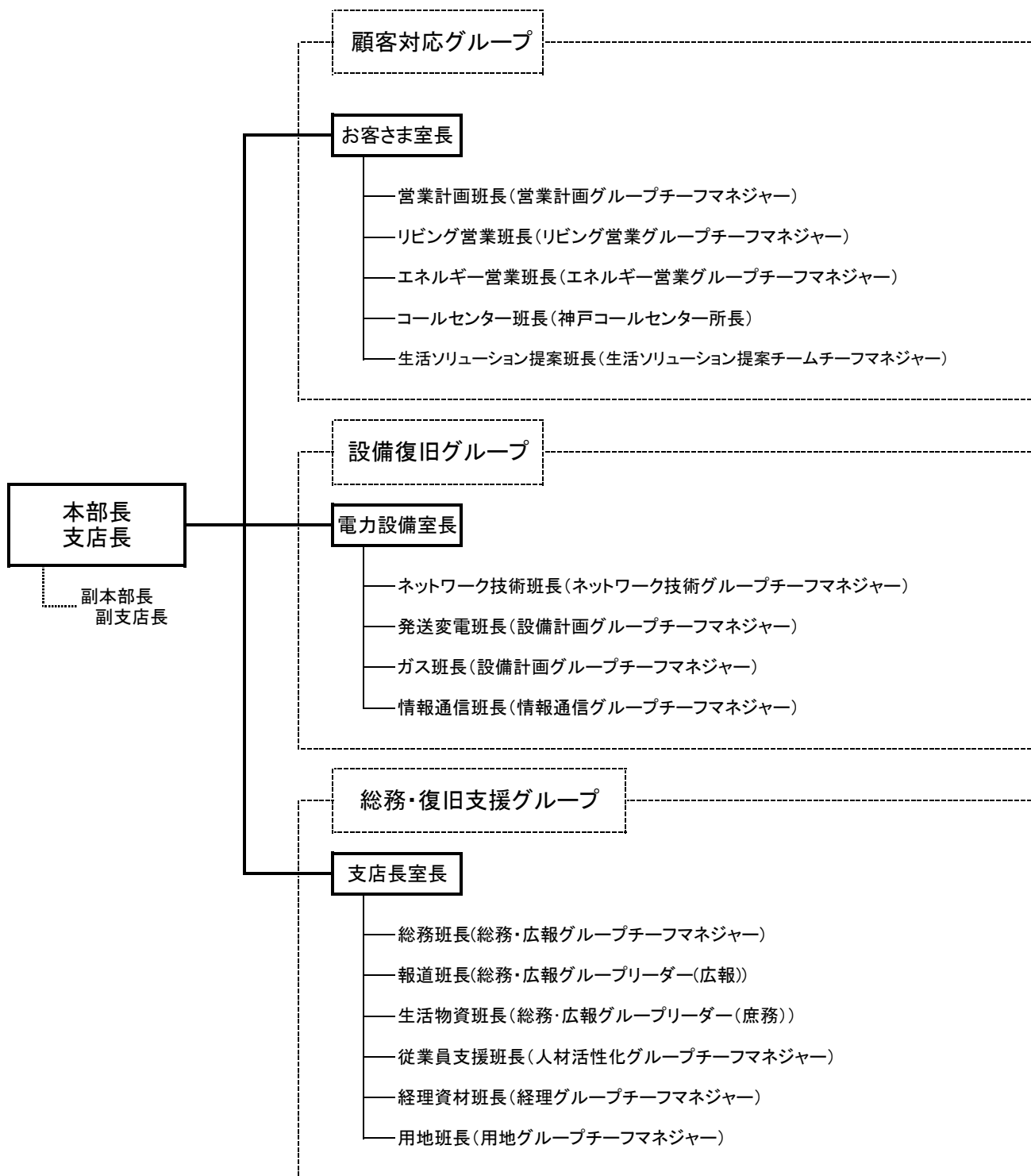
	市町名	漁 港	
		県 管 理	市 町 管 理
大阪湾	尼崎市		
	西宮市		
	芦屋市		
	神戸市		垂水漁港(第3種)・塩屋漁港(第1種) 舞子漁港(第1種)
播	明石市		林崎漁港(第2種)・松江漁港(第1種) 藤江漁港(第1種)・魚住漁港(第1種)
	播磨町		古宮漁港(第1種)・阿閑漁港(第1種)
	加古川市		
磨	高砂市		
	姫路市	妻鹿漁港(第2種) 家島漁港(第2種)	坊勢漁港(第2種)
	たつの市	室津漁港(第2種)	岩見漁港(第1種)
	相生市		
淡	赤穂市		坂越漁港(第1種)・福浦漁港(第1種)
	淡路市	仮屋漁港(第2種) 富島漁港(第2種) 育波漁港(第2種) 尾崎漁港(第2種) 生穂漁港(第1種)	浅野漁港(第2種)・釜口漁港(第1種) 岩屋漁港(第1種)・野島漁港(第1種) 桃川漁港(第1種)
	洲本市		炬口漁港(第1種)・船瀬漁港(第1種) 鳥飼漁港(第1種)
	南あわじ市	丸山漁港(第2種) 沼島漁港(第2種)	灘漁港(第2種)・阿那賀漁港(第1種) 伊弉漁港(第1種)・仁頃漁港(第1種) 地野漁港(第1種)・吉野漁港(第1種) 黒岩漁港(第1種)
	豊岡市		田結漁港(第1種)・田久日漁港(第1種) 宇日漁港(第1種)・切浜漁港(第1種) 須井漁港(第1種)
但馬・丹後	香美町	香住漁港(第3種)	相谷漁港(第1種)・鎧漁港(第1種) 余部漁港(第1種)・御崎漁港(第1種)
	新温泉町	浜坂漁港(第3種) 諸寄漁港(第2種) 居組漁港(第1種)	三尾漁港(第1種)・釜屋漁港(第1種)

(応2-10-2) 空港施設対策関係機関等連絡先一覧

兵庫県但馬県民局 但馬空港管理事務所 0796-26-1500	—	大阪航空局航空保安対策課	06-6949-0239
	—	大阪空港事務所	06-6843-1124
兵庫県県土整備部県土企画局 交通政策課 078-362-9275	—	但馬空港ターミナル(株)	0796-26-1507
	—	(財)航空機安全運航支援センター	0796-26-1505
	—	全但バス(株)但馬空港事業所	0796-26-1510
	—	豊岡市消防本部	0796-24-1119
	—	豊岡南警察署	0796-24-0110
	—	豊岡市医師会会長	0796-24-1890
	—	公立豊岡病院	0796-22-6111
	—	公立日高病院	0796-42-1611
	—	兵庫県企画県民部災害対策課 (兵庫県企画県民部防災計画室)	078-362-9982 (自然災害) 078-362-9833 (その他)
	—	兵庫県但馬県民局総務室総務防災課	0796-26-3618

## 11 ライフラインの応急対策の実施

## 「非常災害対策本部」・「国民保護対策本部」の構成および組織



・本部長の職務遂行不可能時の代行者の順位は次の通りとする。

1. 副支店長
2. 電力設備室長
3. 支店長室長
4. お客さま室長

・本部長は、非常災害の種類、状況に応じ本部に設置する班を決定する。

## (応 2 - 1 1 - 2) 災害時における機能復旧対策業務応援に関する協定

兵庫県(以下「甲」という。)と、\_\_\_\_\_ (以下「乙」という。)は、地震、風水害、その他の災害により、県有施設の\_\_\_\_\_に作動不良等の異常が発生した場合における機能復旧対策業務(以下「復旧業務」という。)の応援に関し、次のとおり協定を締結する。

### (対象施設)

第 1 条 この協定に基づいて甲が乙に要請する、復旧業務の対象となる県有施設は次のとおりとする。

- (1) 災害時に対策本部等が設置される庁舎
- (2) 県立病院

### (要 請)

第 2 条 甲は、復旧業務のため、乙又は乙の会員が所有する資機材、技術力(以下「資機材等」という。)を必要とするときは、乙に対して、様式 1 の「機能復旧対策業務要請書」により、次に掲げる事項を明らかにし、現場の状況に応じ要請できるものとする。

ただし、文書をもって要請するいとまがないときは、口頭で要請し、その後、速やかに文書を交付するものとする。

- (1) 被災の状況及び復旧業務の内容
- (2) 復旧業務にかかる応援を必要とする日時・期間及び場所
- (3) その他必要な事項

### (業務の内容)

第 3 条 この協定に基づいて甲が乙に要請する復旧業務は次のとおりとする。

- (1) 機能不良箇所の復旧を行うための人材(技術者)の派遣
- (2) 資機材の搬入及び稼働
- (3) 機能不良箇所の点検及び応急的な復旧作業
- (4) その他甲が必要と認める緊急に必要な応急作業

### (乙の責務)

第 4 条 乙は、乙の会員が前第 2 条の復旧業務に対応できるよう連絡網を作成し、協定締結後 2 週間以内に甲に提出しなければならない。

2 乙は、会員の加入・脱退等により異動があった場合は、速やかに前項の連絡網を整備し直し、甲に提出しなければならない。

3 乙は、甲から第 1 条の規定により復旧業務の要請があったときは、特別の理由がない限

り、資機材等を甲に提供することにより応援を行うものとする。

#### (報 告)

第 5 条 乙は、前条の規定に基づき復旧業務を行った場合は、様式 2 の「機能復旧対策業務実施報告書」により速やかに甲に報告するものとする。

ただし、文書をもって報告するいとまがないときは、口頭で報告し、その後速やかに文書を提出するものとする。

- (1) 復旧業務の内容及び場所
- (2) 復旧業務に従事した日時・期間
- (3) 復旧業務に従事した事業者名(現場責任者名)、資機材等の種類、数量及び人員数等
- (4) その他必要な事項

#### (経費の負担)

第 6 条 乙が復旧業務に要する費用等は、甲が負担する。また、甲が負担する額については、乙から提出された「機能復旧対策業務実施報告書」(様式 2)に基づき、甲の積算・見積もりにより算出し、別途随意契約を締結し支払いを行うものとする。

#### (損害の負担)

第 7 条 第 2 条の規定による復旧業務により生じた損害の負担は、甲、乙協議して定めるものとする。

#### (補 償)

第 8 条 この協定に基づいて復旧業務に従事した者が、本復旧業務において負傷し、若しくは疾病にかかり、又は死亡した場合の災害補償については、乙の責任において行うものとする。

#### (連絡担当者)

第 9 条 この協定に関して、あらかじめ甲・乙相互の連携担当者を定め、災害が発生した際には速やかに連絡を取るものとする。

#### (情報の交換)

第 10 条 甲及び乙は、この協定に基づく復旧業務が円滑に行われるよう相互に情報交換を行うものとする。

なお、乙は、諸活動中に覚知した被災情報を、積極的に甲に提供するものとする。

(協 議)

第 11 条 この協定に定めのない事項については、その都度、甲、乙協議して定めるものとする。この協定の成立を証するため、本書 2 通を作成し、甲、乙記名押印の上、各自その 1 通を保持する。

平成 18 年 12 月 1 日

甲 兵庫県知事

井 戸 敏 三

乙 (名称) \_\_\_\_\_

(代表者) \_\_\_\_\_

※ 乙：社団法人兵庫県電業協会、兵庫県管工事業協同組合連合会、社団法人兵庫県空調衛生工業協会



様式 1

## 機能復旧対策業務要請書

1 被災の状況及び復旧業務の内容

2 復旧業務にかかる応援を必要とする日時等

(1) 派遣希望日時・期間

(2) 派遣先

3 その他必要な事項

平成 年 月 日

(名称) \_\_\_\_\_

(代表者) \_\_\_\_\_

兵庫県知事 井戸 敏三

〔 連絡責任者  
兵庫県県土整備部住宅建築局設備課長 〕

-----  
[県担当者](所属) (職) (氏名)  
(電話番号)

## 機能復旧対策業務実施報告書

1 復旧業務の内容及び場所

2 復旧業務に従事した日時・期間

3 復旧業務に従事した事業者名等

(1) 事業者名・現場責任者名

(2) 資機材等の種類、数量及び人員数等

4 その他必要な事項

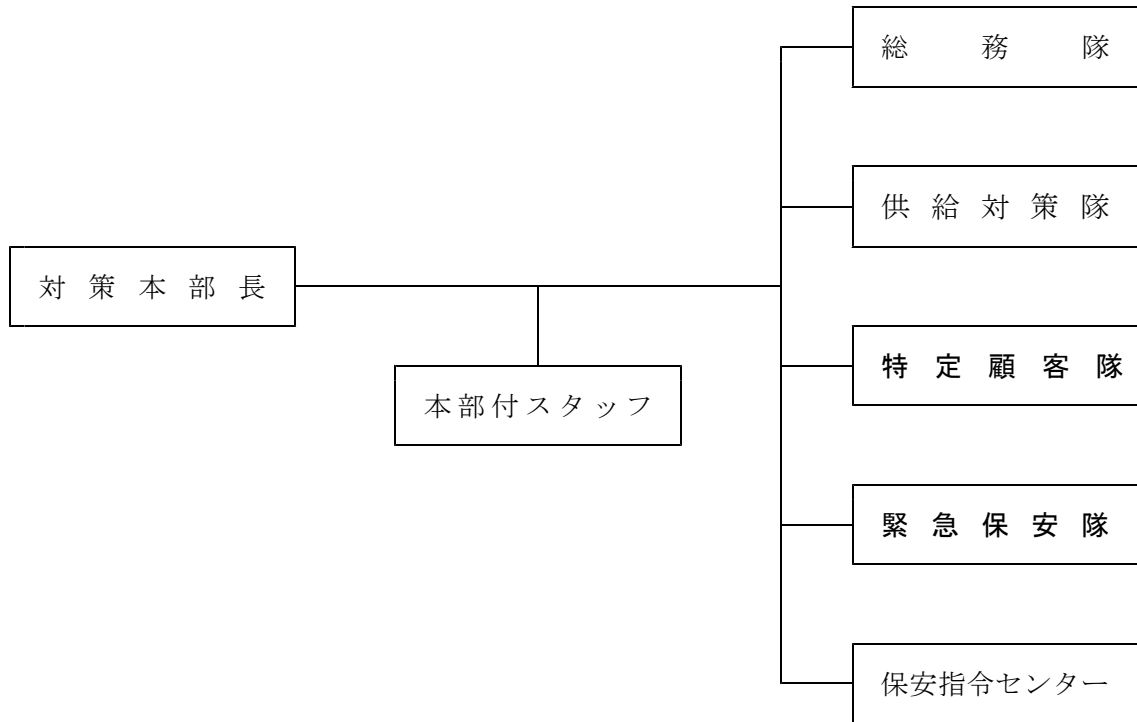
平成 年 月 日

兵庫県知事 井 戸 敏 三 様

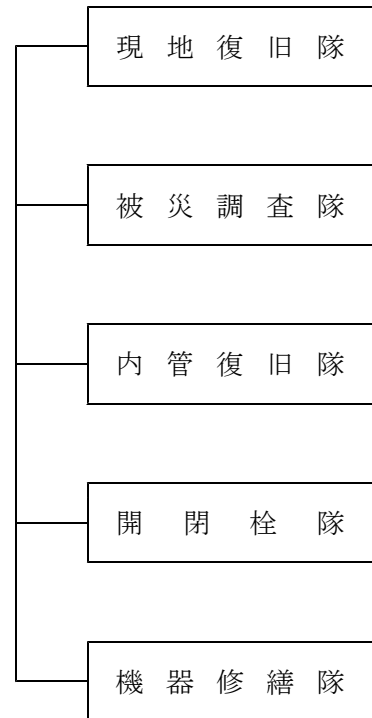
名 称 \_\_\_\_\_

代表者 \_\_\_\_\_ (印)

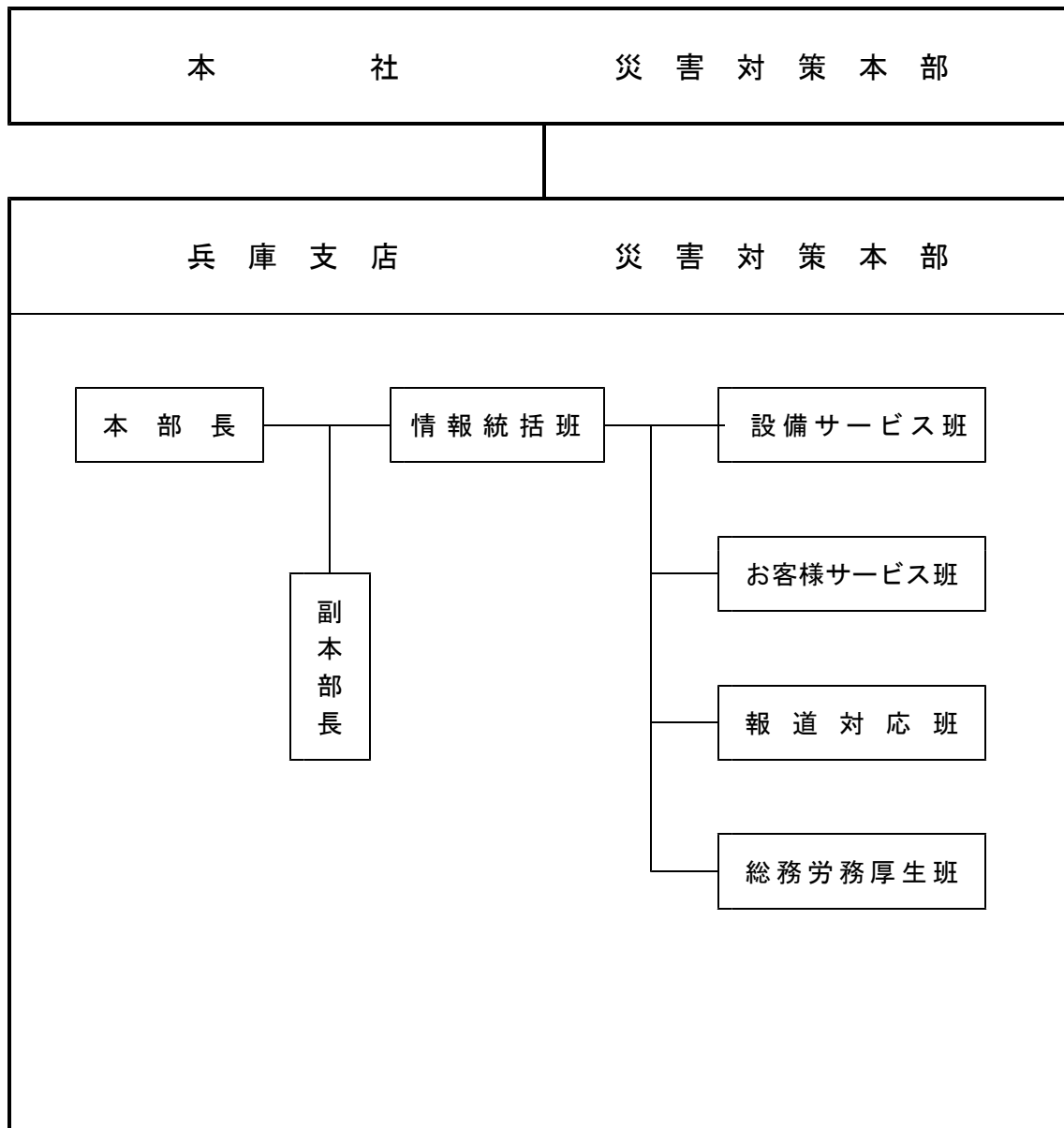
( 応 2 - 1 1 - 3 ) 大阪ガス(株)災害対策本部組織図



( 現 地 隊 )



(応2-11-4) NTT西日本災害対策本部組織図



## 兵庫県水道災害相互応援に関する協定

### (趣旨)

第1条 この協定は、地震、異常湧水その他の水道災害において、兵庫県、各市町、各水道企業団、日本水道協会兵庫県支部（以下「日水協県支部」という。）及び兵庫県簡易水道協会（以下「県簡水協」という。）（以下総称して「各団体」という。）が協力して実施する兵庫県内及び他の都道府県における相互応援活動について、必要な事項を定めるものとする。

### (相互応援体制)

第2条 災害が発生した場合の相互応援体制は、別図の組織図による。

- 2 この協定に関する事項を円滑に推進するため、県内を神戸、阪神、東播磨、西播磨、但馬、丹波及び淡路の7ブロック（以下「ブロック」という。）に分け、各ブロックにはそれぞれ代表市町を、また神戸ブロックを除く各ブロックには副代表市町を置く。
- 3 前項の代表市町は、兵庫県の各県民局所在市町を充て、副代表市町は、各ブロックで選任する。

### (水道災害対策連絡会議)

第3条 この協定に係る災害対策に関する情報交換や連絡等必要な事項の協議及び調整を行うため、水道災害対策連絡会議（以下「連絡会議」という。）を設置する。

- 2 連絡会議は、兵庫県、日水協県支部長市、県簡水協会長市町、阪神水道企業団並びに前条の各ブロック代表市町で構成する。
- 3 連絡会議は、前項の構成団体の申し出により、兵庫県が招集する。
- 4 この協定に基づく応援活動のとりまとめ、調整、資料交換等の事務局は、兵庫県企業庁水道課が担当する。

### (水道災害対策本部)

第4条 県内及び他の都道府県において、水道災害が発生し、この協定に基づく相互応援活動を実施する場合は、連絡会議を兵庫県水道災害対策本部（以下「対策本部」という。）に改組し、災害発生に伴う情報収集、応急給水、応急復旧工事に関する連絡調整等必要な活動を行うものとする。

- 2 対策本部は、兵庫県企業庁に設置する。ただし、兵庫県企業庁が被災し、その業務を遂行することができないときは、日水協県支部に設置する。
- 3 被災した市町又は水道事業者（以下「被災団体」という。）に災害対策基本法（昭和36年法律第223号）第23条の規定による災害対策本部が設置され、水道事業に関する救助救援活動その他必要な事項が円滑に遂行できるようになったときは、その事務を災害対策本部に引き継ぐものと

する。

(応援内容)

第5条 応援活動は、おおむね次のとおりとする。

- (1) 情報収集及び連絡調整
  - (2) 応急給水作業
  - (3) 応急復旧工事
  - (4) 前各号に必要な資機材、車輛等の拠出
  - (5) 工事業者の斡旋
  - (6) 前各号に掲げるもののほか、特に要請のあった事項
- 2 応援活動の調整は、対策本部において行う。この場合において、前項第2号に掲げる事項は兵庫県が、同項第3号に掲げる事項は日水協県支部が中心となって、その調整業務を行うものとする。

(応援要請等)

第6条 被災団体が応援を求めようとする場合は、所属するブロックの代表市町又は副代表市町を通じて、兵庫県又は日水協県支部に必要な措置を要請するものとする。

- 2 前項の要請がない場合であっても、兵庫県、日水協県支部又は所属するブロックの代表市町のいずれかが緊急に応援活動を行う必要があると判断したときは、この協定による要請があったものとみなし、応援活動を行うことができる。
- 3 対策本部は、被災団体からの要請に基づいて、日水協県支部、県簡水協等と応援の調整を行うとともに、各団体に応援要請を行うこととし、応援要請を受けた団体は極力これに応じ、応援に努めるものとする。
- 4 他の都道府県等から応援を受け入れるとき、対策本部は速やかに応援に必要な調整を行い、各団体に協力を求めるものとする。
- 5 他の都道府県等から応援の要請があった場合についても、この協定に基づき応援協力するものとする。

(応援要請の手続)

第7条 被災団体が応援要請しようとするときは、応援要請書により、次の事項を明らかにするものとする。ただし、そのいとまがない場合には、口頭、電話、電信等により要請を行い、後に文書を速やかに提出するものとする。また、被災団体の判断により兵庫県又は日水協県支部を通さず、応援要請を行った場合についても、同様に事後報告を行うものとする。

- (1) 被害の状況
- (2) 必要とする資機材、車輛等の品目及び数量
- (3) 必要とする職員等の職種別人員
- (4) 応援場所及びその経路
- (5) 応援の期間
- (6) 前各号に掲げるもののほか、必要な事項

(物資等の携行)

第8条 応援をする団体（以下「応援団体」という。）は、派遣する職員（以下「応援職員」という。）に、災害の状況に応じ給水用具、作業工具、食料、衣類、資金等のほか、野外で宿泊できるようにテント、寝袋、携帯電灯、カメラ等を携帯させるものとする。

2 応援職員は、応援団体の名を表示する腕章等を着用するものとする。

(資料の交換)

第9条 各団体は、災害時における応援活動を円滑に行うため、次の各号に掲げる事項を毎年5月末日までに兵庫県企業庁水道課に提出するものとする。ただし、第4号について変更が生じた場合には、その都度提出するものとする。

(1) 連絡担当部課等

(2) 応援体制

(3) 応急備蓄資材保有状況

(4) 前3号に掲げるもののほか、災害対応マニュアル、地図等災害対策に必要な資料

2 兵庫県企業庁水道課は、前項の調査事項をとりまとめ、速やかに整理の上、各団体に送付するものとする。

(訓練)

第10条 各団体は、この協定に基づく相互応援が円滑に行われるよう、必要に応じて訓練を実施するものとする。

(費用負担)

第11条 第6条に規定する応援に要する経費は、法令その他別段の定めがあるものを除くほか、次のとおりとする。

(1) 応援に要した経費は、原則として、応援要請をした団体が負担する。

(2) 応援資機材、車輛等の調達その他これに関する経費は、応援要請をした団体が負担する。

(3) 応援職員が応援活動により負傷し、疾病にかかり、又は死亡した場合における災害補償は、応援団体の負担とする。ただし、被災地において、応援要請をした団体が応急治療をする場合の治療費は、応援要請した団体の負担とする。

(4) 応援職員が業務上第三者に損害を与えた場合は、その損害が応援業務の従事中に生じたものについては応援要請した団体が、応援要請をした団体への往復途中に生じたものについては、応援団体が、その賠償の責に任ずる。

2 前項各号の定めにより難しいときは、各団体が協議して定めるものとする。

(補足)

第12条 この協定の実施に関し必要な事項又はこの協定に定めのない事項については、その都度協議して定めるものとする。

(適用)

第13条 この協定は、平成10年3月16日から適用する。

この協定の成立を証するため、本書3通を作成し兵庫県知事、各市町長、各水道企業団企業長、日水協県支部長及び県簡水協会長が記名押印の上、兵庫県知事、日水協県支部長及び県簡水協会長がその1通を保有し、他の市町長等はその写しを保有する。

平成10年3月16日



応急給水及び応急復旧資機材の保有状況①

平成22年4月1日現在

ブロック名	団体名	車 両 (②は、①で使用了車両の台数を含む)													給 水 機 材 等					
		加 圧 給 水 車				給水タンク車		①車載給水タンク付きトラック		②トラック・ダンプ			クレーン車	広報車等 (小型自動車、軽自動車)	仮設給水栓	簡易浄水装置	バック水製造装置	エンジンポンプ		
		4m <sup>3</sup> 以上	3m <sup>3</sup> 以上 4m <sup>3</sup> 未満	2m <sup>3</sup> 以上 3m <sup>3</sup> 未満	1m <sup>3</sup> 以上 2m <sup>3</sup> 未満	2m <sup>3</sup>	1m <sup>3</sup>	2m <sup>3</sup> 以上 3m <sup>3</sup> 未満	1m <sup>3</sup> 以上 2m <sup>3</sup> 未満	1m <sup>3</sup> 未満	2t以上	1t以上 2t未満							1t未満	
神戸	神戸市水道局		4	1							9	4	7	5	272	152			5	
阪神	尼崎市水道局			1	1							3				36	3		1	
	西宮市水道局		2	3						4	1	5		62	11					
	芦屋市水道部			1																
	伊丹市水道局			1			1			1										
	宝塚市上下水道局	1		1			1	2		2	1			19	16	2			2	
	川西市水道局			1			1			1					8				1	
	三田市上下水道部		1				1			1					2					
	猪名川町建設部上下水道課			1																
	阪神水道企業団													17						
	小 計	1	3	9	1	0	0	3	3	0	9	5	5	0	98	73	5	0	4	
東播磨	明石市水道部			1				1		1		1		37	16			1		
	加古川市水道局			2						1		1		25						
	西脇市上下水道部						1			1									1	
	三木市上下水道部						1			1										
	高砂市水道事業所			1						1										
	小野市水道部						1			1					1					
	加西市生活環境部						1				1	1		2	1					
	加東市上下水道部						2			1	1									
	多可町上下水道課												3						1	
	稲美町地域整備部水道課											1								
	播磨町水道グループ											1	1							
	小 計	0	0	4	0	0	0	0	7	0	7	4	7	0	64	18	0	1	2	

応急給水及び応急復旧資機材の保有状況①

平成22年4月1日現在

ブロック名	団体名	車両 (②は、①で使用した車両の台数を含む)										給水機材等					
		加圧給水車			給水タンク車		①車載給水タンク付きトラック				②トラック・ダンプ			仮設給水栓	簡易浄水装置	バック水製造装置	エンジンポンプ
		4m <sup>3</sup> 以上	3m <sup>3</sup> 以上 4m <sup>3</sup> 未満	2m <sup>3</sup> 以上 3m <sup>3</sup> 未満	1m <sup>3</sup> 以上 2m <sup>3</sup> 未満	2m <sup>3</sup>	1m <sup>3</sup>	2m <sup>3</sup> 以上 3m <sup>3</sup> 未満	1m <sup>3</sup> 以上 2m <sup>3</sup> 未満	1m <sup>3</sup> 未満	2t以上	1t以上 2t未満	1t未満				
西播磨	姫路市水道局		3			4				4	1	9		102			4
	相生市企画管理部																
	たつの市水道事業所									2	1	3		2			
	赤穂市上下水道部						3										
	宍粟市水道部						2				2	3					2
	神河町上下水道課						0	1	0	0	1	0					
	市川町水道局											1					
	福崎町水道課			1								1					
	太子町上下水道事業所											1					
	上郡町上下水道課							1			1	3					
	佐用町水道課										0	1					1
	西播磨水道企業団									3	1	3	2				5
	播磨高原広域事務組合							1			1	1	1				1
	小計		0	3	1	0	0	6	6	3	14	7	24	0	104	0	0

応急給水及び応急復旧資機材の保有状況①

平成22年4月1日現在

ブロック名	団体名	車 両 (②は、①で使用した車両の台数を含む)										給 水 機 材 等						
		加 圧 給 水 車			給水タンク車		①車載給水タンク付きトラック			②トラック・ダンプ				仮設給水栓	簡易浄水装置	バック水製造装置	エンジンポンプ	
		4m <sup>3</sup> 以上	3m <sup>3</sup> 以上 4m <sup>3</sup> 未満	2m <sup>3</sup> 以上 3m <sup>3</sup> 未満	1m <sup>3</sup> 以上 2m <sup>3</sup> 未満	2m <sup>3</sup>	1m <sup>3</sup>	2m <sup>3</sup> 以上 3m <sup>3</sup> 未満	1m <sup>3</sup> 以上 2m <sup>3</sup> 未満	1m <sup>3</sup> 未満	2t以上	1t以上 2t未満	1t未満					
但馬	豊岡市企業部水道課	1					4	1	1	2	4			1				
	香美町建設部上下水道課									1	1						1	
	新温泉町上下水道課										1					1		
	養父市生活環境部上下水道施設課							2			2							
	朝来市上下水道部上水道課										2							
小 計	0	1	0	0	0	4	3	1	3	10	0	2	1	2	0	1		
丹波	丹波市水道部工務課	1					1	1		1	2							
	篠山市上下水道部				1		1											
	小 計	0	1	0	1	0	2	1	0	1	2	0	0	3	0	0	0	
	淡路広域水道企業団	1					1	2	7	3	15							
小 計	1	0	0	0	0	1	2	7	3	0	15	0	10	0	0	0	0	
(県企業庁)	多田浄水場															4		2
	三田浄水場															3		2
	神出浄水場															5		2
	船津浄水場															5	1	3
	水道課															3	5	2
小 計	0	0	0	0	0	0	0	0	0	0	0	0	0	0	10	22	0	9
合計	2	12	15	1	1	10	24	14	43	70	5	466	373	7	2	31		

応急給水及び応急復旧資機材の保有状況②

平成22年4月1日現在

ブロック名	団体名	給水容器等													缶詰等				
		仮設応急給水槽（布製等）				給水タンク（車載用給水タンク付きトラック積載分を含む。給水車容量は含まない。）				ポリ容器					ポリ袋			保存飲料水（本）	食糧缶詰
		4m <sup>3</sup>	3m <sup>3</sup>	2.5m <sup>3</sup>	2m <sup>3</sup>	1m <sup>3</sup>	4m <sup>3</sup> 以上	3m <sup>3</sup> 以上 4m <sup>3</sup> 未満	2m <sup>3</sup> 以上 3m <sup>3</sup> 未満	1m <sup>3</sup> 以上 2m <sup>3</sup> 未満	300ℓ以上	500ℓ以上 300ℓ未満	18ℓ以上 50ℓ未満	18ℓ未満	20ℓ以上	5ℓ以上 20ℓ未満	5ℓ未満		
神戸	神戸市水道局	20						4	28				124	503	9,674				
	尼崎市水道局							3	6				1,200	300	10,000				
	西宮市水道局							1	8	10			1,000	900	10,000	300			
	芦屋市水道部					4							200		1,000				
	伊丹市水道局								3		1	90	480	480	9,000				
	宝塚市上下水道局							1	4	12			0	300	0	1,000			
	川西市水道局							4	2				500		2,100				
	三田市上下水道部					5		2					270	420	2,110				
	猪名川町建設部上下水道課							2			8			300	9,300				
	阪神水道企業団							2	1						800				
小計	0	0	0	0	9	0	0	15	24	22	9	90	3,650	2,700	0	45,310	300	0	0
東播磨	明石市水道部							3	4				440	740	300	400			
	加古川市水道局								3	1			1,100	800	800			8,100	
	西脇市上下水道部								1	1	3		15	200					
	三木市上下水道部								3				150	200	1,500				
	高砂市水道事業所							1						150		4,000			
	小野市水道部								2		4		200		800				
	加西市生活環境部							1	1				150		1,400			1,600	
	加東市上下水道部								3				300	80	1,000				
	多可町上下水道課								1	3	3	4	30		200				
	稲美町地域整備部水道課								1				50		1,000				
播磨町水道グループ					1				7	2	0		12	311	10,825				
小計	0	0	0	0	1	0	0	5	26	7	10	4	2,447	2,481	0	17,825	4,400	9,700	0

応急給水及び応急復旧資機材の保有状況②

平成22年4月1日現在

ブロック名	団体名	給水容器等											缶詰等						
		仮設応急給水槽（布製等）				給水タンク（車載用給水タンク付きトラック積載分を含む。給水車容量は含まない。）						ポリ容器			ポリ袋			保存飲料水（本）	食糧缶詰
		4m <sup>3</sup>	3m <sup>3</sup>	2.5m <sup>3</sup>	2m <sup>3</sup>	1m <sup>3</sup>	4m <sup>3</sup> 以上	3m <sup>3</sup> 以上 4m <sup>3</sup> 未満	2m <sup>3</sup> 以上 3m <sup>3</sup> 未満	1m <sup>3</sup> 以上 2m <sup>3</sup> 未満	300ℓ以上	50ℓ以上 300ℓ未満	18ℓ以上 50ℓ未満	18ℓ未満	20ℓ以上	5ℓ以上 20ℓ未満	5ℓ未満		
西播磨	姫路市水道局	4				3			3	24			0	650	0	12,800			
	相生市企画管理部									8				200					
	たつの市水道事業所									3				100		1,300			
	赤穂市上下水道部									3				85	40				
	宍粟市水道部						1	3	3										
	神河町上下水道課							0	2	1			0	23	140	100			
	市川町水道局									1					20				
	福崎町水道課									1					50	500			
	太子町上下水道事業所												1		46				
	上郡町上下水道課									2				100					
	佐用町水道課									2				2		500			
	西播磨水道企業団														100	200			
	播磨高原本広域事務組合									2					25	150			
	小計	4	0	0	0	0	3	0	1	6	48	6	0	2	1,158	421	100	15,450	0

応急給水及び応急復旧資機材の保有状況②

平成22年4月1日現在

ブロック名	団体名	給水容器等													缶詰等				
		仮設応急給水槽（布製等）				給水タンク（車載用給水タンク付きトラック積載分を含む。給水容量は含まない。）						ポリ容器			ポリ袋			保存飲料水（本）	食糧缶詰
		4m <sup>3</sup>	3m <sup>3</sup>	2.5m <sup>3</sup>	2m <sup>3</sup>	1m <sup>3</sup>	4m <sup>3</sup> 以上	3m <sup>3</sup> 以上 4m <sup>3</sup> 未満	2m <sup>3</sup> 以上 3m <sup>3</sup> 未満	1m <sup>3</sup> 以上 2m <sup>3</sup> 未満	300ℓ以上	50ℓ以上 300ℓ未満	18ℓ以上 50ℓ未満	18ℓ未満	20ℓ以上	5ℓ以上 20ℓ未満	5ℓ未満		
但馬	豊岡市企業部水道課								4	1				27	70	1,300		900	
	香美町建設部上下水道課								3	5				100	290				
	新温泉町上下水道課								1	1	2			55					
	養父市生活環境部上下水道施設課						1							290	100	1,000			
	朝来市上下水道部上水道課									2				66	40	700	100		
小計	0	0	0	0	0	1	0	0	13	8	2	0	538	500	700	2,400	0	900	0
丹波	丹波市水道部工務課								1	0	13			125	20	5	7,980		
	篠山市上下水道部								0	0				100			100		
	小計	0	0	0	0	0	0	0	1	0	13	0	0	225	20	5	8,080	0	0
	淡路広域水道企業団								2	8	22	12		455	50	1,000			
小計	0	0	0	0	0	0	0	2	8	22	12	0	455	50	0	1,000	0	0	
(県企業庁)	多田浄水場	3												300		1,000		14,376	
	三田浄水場	3												300		1,000		11,880	
	神出浄水場	3												359	1,350	1,000		11,880	
	船津浄水場	3												300		1,800		13,200	
	水道課																	2,068	
小計	12	0	0	0	0	0	0	0	12	0	0	0	1,259	1,350	0	4,800	0	53,404	0
合計	36	0	0	0	0	13	1	1	44	148	46	96	9,856	8,025	805	104,539	4,700	64,004	0

応急給水及び応急復旧資機材の保有状況③

平成22年4月1日現在

ブロック名	団体名	復旧資機材										調査		通信					
		掘削			延長			切断				配水調整			漏水発見器	埋設管探知機	携帯電話	携帯無線	
小型掘削機	ブレーカー	コンクリートアサルトカッター	コンクリートソー	転圧機	送風機	投光器	鉄管切断機	電動ノコギリ切機	電気ドリル	管接合工具	水中ポンプ	可搬式発電機	制水弁開閉器	残塩測定装置	漏水発見器	埋設管探知機	音感棒	携帯電話	携帯無線
神戸	神戸市水道局	67		2	1	7	22	39	29	23	11	13	195	123	23	17	124	38	40
	尼崎市水道局					1	6	2	3	0	0	4	20	11	1	1	16	3	4
	西宮市水道局	4	1	2	2	2	21	5	11	1	1	16	55	22	4	4	32	13	4
	芦屋市水道部												6	1					8
	伊丹市水道局						2		1		2		5	10	2	1	6	6	2
	宝塚市上下水道局	1	2	1	1	1	3	2	1	1	1	2	50	4	2	1	5	9	23
	川西市水道局										0	0	12	3	1	2	6	4	19
	三田市上下水道部										2		8	2	2	2	2	4	
	猪名川町建設部上下水道課						4				2	2	7	3	2	1	3	2	8
	阪神水道企業団					1					1	1	1			1		12	
	小計	1	6	1	3	5	36	9	16	2	2	25	164	56	14	13	70	61	60
	明石市水道部					1	6	6	1	3	5	7	30	10	2	3	10	14	1
	加古川市水道局					2	2		1			1	25	11	3	3	20	13	20
	西脇市上下水道部						4	1			1	2	5	5	1	1	3		2
	三木市上下水道部					1	2	1	2	1		2	10	2	1	2	3	2	4
	高砂市水道事業所						1		1		1	1	10	2	1	1	3	1	0
	小野市水道部										4	1	10	6	1	1	1	3	3
	加西市生活環境部	2	1		1		2	1		1	2	3	6	2	2	1	4	3	3
	加東市上下水道部					4				0	1	2	12	4	2	2	4	3	1
	多可町上下水道課	2	1		1	3	1		1		6	3		4	2		3	4	5
	稲美町地域整備部水道課					1			1		2	1	5	2	1	2	2	5	4
	播磨町水道グループ	2				7	1			1	2	3	5	3	4	3	7	1	4
	小計	0	10	2	0	2	5	32	9	8	11	35	118	51	20	19	60	49	47

東播磨

応急給水及び応急復旧資機材の保有状況③

平成22年4月1日現在

ブロック名	団体名	復旧資機材										調査		通信							
		掘削機			掘削機			切断機		排水		配水調整		漏水発見器	埋設管探知機	音感棒	携帯電話	携帯無線			
		小型掘削機	ブレイカー	コンクリートアサルトカッター	コンクリーター	コンプレッサー	転圧機	送風機	投光器	鉄管切断機	電動ノコギリ切機	電気ドリル	管接合工具	水中ポンプ	可搬式発電機	制水弁開閉器	残塩測定装置				
	姫路市水道局		4	1	1	3	3	6	6	1	5	14	8	7	19	28	12	6	16	6	7
	相生市企画管理部																				
	たつの市水道事業所		3	1	1	3		3			1	2	3	3	2	3	2	1	2	1	4
	赤穂市上下水道部			1	1	1		4		1	1	1	2	2	4	1	1	1	3	1	4
	宍粟市水道部	1	2	2		3		10		1	2	4	6	5	4	9	13	6	5	3	7
	神河町上下水道課	1	2	1		2		9				1	1	5	1	2	4	2	2	1	6
	市川町水道局	2		1		1		3		1		1	1	2	1	2			2		5
	福崎町水道課		1					3		1	1		1	1	5	3	2	1	3	2	1
	太子町上下水道事業所	1	1	1				5		1	1	1	1	3	2			1	1	1	5
	上郡町上下水道課	1						1							1		1				
	佐用町水道課	1				1		8			2		3	2	9	6	2	1	2		3
	西播磨水道企業団	1	5	4	1	2	1	4	2	4	5	1	5	5	3	1	3	2	4	2	2
	播磨高原本広域事務組合						1	2					10	2	3	1	1	1	3	1	2
	小計	4	22	12	4	16	5	58	16	7	18	22	47	30	53	61	36	20	41	26	33





## (別表2)災害時連絡表

平成22年4月1日現在

団体名	所在地	連絡先
兵庫県企業庁水道課	650-8567 神戸市中央区下山手通5-10-1	Tel(代) 078-341-7711 Tel(直) 078-362-3685 Fax 078-362-3962 E-mail suidouka@pref.hyogo.lg.jp
兵庫県健康福祉部生活消費局生活衛生課	650-8567 神戸市中央区下山手通5-10-1	Tel(代) 078-341-7711 Tel(直) 078-362-3256 Fax 078-362-3970 E-mail seikatsueiseika@pref.hyogo.lg.jp
<b>神戸ブロック</b>		
神戸市水道局(ブロック代表市)	650-8570 神戸市中央区加納町6-5-1	Tel(代) 078-331-8181 Tel(直) 078-322-5868 Fax 078-322-6175 E-mail itteki_chan@office.city.kobe.lg.jp
<b>阪神ブロック</b>		
尼崎市水道局(ブロック代表市)	660-0051 尼崎市東七松町2-4-16	Tel(代) 06-6489-7402 Tel(直) 06-6489-7402 Fax 06-6489-7403 E-mail s_soumu@city.amagasaki.hyogo.jp
西宮市水道局(ブロック副代表市)	662-0911 西宮市池田町8-11	Tel(代) 0798-32-2233 Tel(直) 0798-32-2203 Fax 0798-32-2278 E-mail w_syomu@nishi.or.jp
芦屋市水道部	659-8501 芦屋市精道町7番6号	Tel(代) 0797-31-2121 Tel(直) 0797-38-2080 Fax 0797-38-2165 E-mail suidou.soumu@city.ashiya.hyogo.jp
阪神水道企業団	658-0073 神戸市東灘区西岡本3丁目20-1	Tel(代) 078-431-4351 Tel(直) 078-453-3106 Fax 078-431-2664 E-mail pureline@hansui.or.jp
伊丹市水道局	664-0881 伊丹市昆陽1丁目1-2	Tel(代) 072-783-1600 Tel(直) 072-783-1600 Fax 072-783-4609 E-mail 560101@city.itami.lg.jp
宝塚市上下水道局	665-0032 宝塚市東洋町1番3号	Tel(代) 0797-73-3681 Tel(直) 0797-73-3688 Fax 0797-72-5381 E-mail suido@city.takarazuka.lg.jp
川西市水道局	666-8501 川西市中央町12-1	Tel(代) 072-740-1111 Tel(直) 072-740-1261 Fax 072-740-1314 E-mail kawa0125@city.kawanishi.lg.jp
三田市上下水道部	669-1595 三田市三輪2丁目1番1号	Tel(代) 079-563-1111 Tel(直) 079-559-5156 Fax 079-562-0810 E-mail sgyomu_u@city.sanda.lg.jp
猪名川町建設部上下水道課	666-0292 川辺郡猪名川町上野字北畑11-1	Tel(代) 072-766-0001 Tel(直) 072-766-8703 Fax 072-766-7765 E-mail suido@town.inagawa.lg.jp
<b>東播磨ブロック</b>		
明石市水道部(ブロック副代表市)	673-8686 明石市中崎1丁目5-1	Tel(代) 078-912-1111 Tel(直) 078-918-5064 Fax 078-911-4066 E-mail meisuiso@city.akashi.hyogo.jp
加古川市水道局(ブロック代表市)	675-8588 加古川市野口町良野398番地の1	Tel(代) 079-421-2000 Tel(直) 079-427-9317 Fax 079-421-5998 E-mail keieikanri@city.kakogawa.hyogo.jp
高砂市水道事業所	676-8501 高砂市荒井町千鳥1丁目1番1号	Tel(代) 079-442-2101 Tel(直) 079-443-9048

## (別表2)災害時連絡表

平成22年4月1日現在

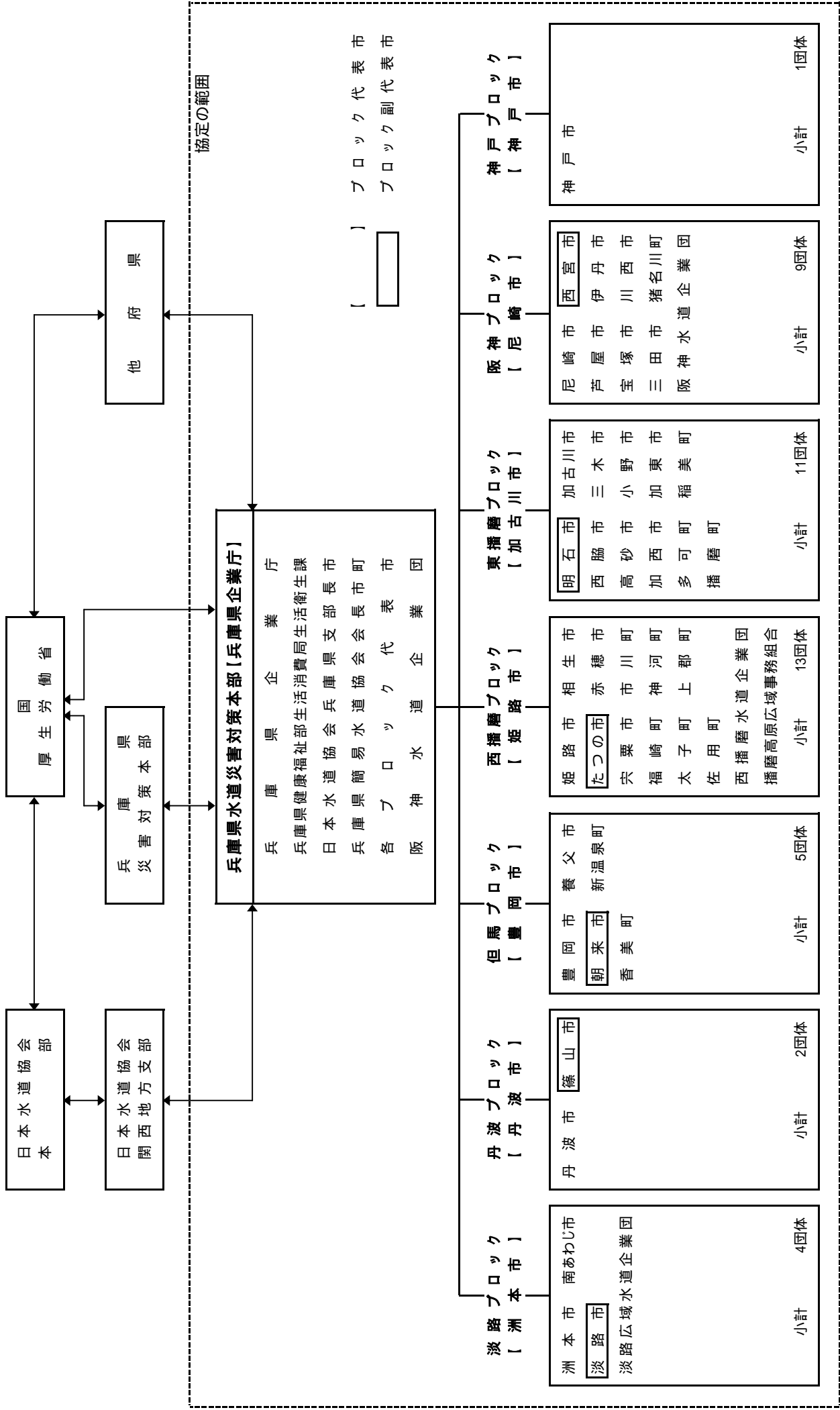
団 体 名	所 在 地	連 絡 先
		Fax 079-442-5975 E-mail tact5010@city.takasago.hyogo.jp
加西市生活環境部	675-2395 加西市北条町横尾1000	Tel(代) 0790-42-1110 Tel(直) 0790-42-0503 Fax 0790-42-2558 E-mail suido@city.kasai.lg.jp
稲美町地域整備部水道課	675-1115 加古郡稲美町国岡1丁目1番地	Tel(代) 079-492-1212 Tel(直) 079-492-0513 Fax 079-492-0192 E-mail suidou@town.hyogo-inami.lg.jp
播磨町水道グループ	675-0182 加古郡播磨町東本荘1丁目5番30号	Tel(代) 079-435-0355 Tel(直) 079-435-2379 Fax 079-437-4192 E-mail suidou@town.harima.lg.jp
西脇市上下水道部	677-0014 西脇市郷瀬町605	Tel(代) 0795-22-3111 Tel(直) 0795-22-5577 Fax 0795-22-8573 E-mail suidou@city.nishiwaki.hyogo.jp
三木市上下水道部	673-0433 三木市福井字鷹尾1950-1	Tel(代) 0794-82-2010 Tel(直) 0794-89-2434 Fax 0794-82-3601 E-mail suigyomu@city.miki.lg.jp
小野市水道部	675-1380 小野市王子町806番地の1	Tel(代) 0794-63-1000 Tel(直) 0794-63-1004 Fax 0794-63-2500 E-mail suido@city.ono.hyogo.jp
加東市上下水道部	673-1395 加東市天神125	Tel(代) 0795-47-1300 Tel(直) 0795-47-1430 Fax 0795-47-1830 E-mail jogesui-komu@city.kato.lg.jp
多可町上下水道課	679-1114 多可郡多可町中区岸上224-12	Tel(代) 0795-32-2815 Tel(直) 0795-32-2910 Fax 0795-30-2056 E-mail jogesui@takacho.jp
<b>西播磨ブロック</b>		
姫路市水道局(ブロック代表市)	670-8501 姫路市安田4丁目1番地	Tel(代) Tel(直) 079-221-2703 Fax 079-221-2706 E-mail sui-somu@city.himeji.hyogo.jp
相生市企画管理部	678-8585 相生市旭1丁目1番3号	Tel(代) 0791-23-7111 Tel(直) 0791-23-7126 Fax 0791-22-6439 E-mail somu@city.aioi.hyogo.jp
たつの市水道事業所(ブロック副代表市)	679-4192 たつの市龍野町富永1005-1	Tel(代) 0791-64-3131 Tel(直) 0791-64-3173 Fax 0791-62-4596 E-mail suidojigyosyo@city.tatsuno.lg.jp
赤穂市上下水道部	678-0239 赤穂市加里屋89-1	Tel(代) Tel(直) 0791-43-1272 Fax 0791-43-6872 E-mail suidou@city.ako.lg.jp
宍粟市水道部	671-2593 宍粟市山崎町中広瀬133番地6	Tel(代) 0790-63-3000 Tel(直) 0790-63-3128 0790-63-3129 Fax 0790-63-0305 E-mail suido-bu@city.shiso.lg.jp
市川町水道局	679-2392 神崎郡市川町西川辺165-3	Tel(代) 0790-26-1010 Tel(直) Fax 0790-26-1913 E-mail suidou@town.ichikawa.hyogo.jp
福崎町水道課	679-2280 神崎郡福崎町南田原3116-1	Tel(代) 0790-22-0560 Tel(直) Fax 0790-22-5980 E-mail suidou@town.fukusaki.hyogo.jp
神河町上下水道課	679-3116 神崎郡神河町寺前64	Tel(代) 0790-34-0001 Tel(直) 0790-34-0966 Fax 0790-34-1556 E-mail jyougesui@town.kamikawa.hyogo.jp

## (別表2)災害時連絡表

平成22年4月1日現在

団 体 名	所 在 地	連 絡 先
太子町上下水道事業所	671-1592 揖保郡太子町鶯1369-1	Tel(代) 079-277-1010 Tel(直) 079-277-3241 Fax 079-277-3245 E-mail jogesui@town.taishi.hyogo.jp
上郡町上下水道課	678-1225 赤穂郡上郡町与井380	Tel(代) 0791-52-0097 Tel(直) Fax 0791-57-2161 E-mail suido@town.kamigori.hyogo.jp
佐用町上下水道課	679-5595 佐用郡佐用町上月787-2	Tel(代) 0790-86-0331 Tel(直) 0790-86-1212 Fax 0790-86-0924 E-mail suido@town.sayo.lg.jp
西播磨水道企業団	678-0024 相生市双葉一丁目4番21号	Tel(代) Tel(直) 0791-22-7123 Fax 0791-22-3862 E-mail nisisui2@smile.ocn.ne.jp
播磨高原広域事務組合上下水道事業所	678-1205 赤穂郡上郡町光都3丁目5番1号	Tel(代) 0791-58-0001 Tel(直) 0791-58-0001 Fax 0791-58-0002 E-mail water_sewerage@harimakogen.jp
<b>但馬ブロック</b>		
豊岡市企業部水道課(ブロック代表市)	〒668-0061 豊岡市上佐野1788番地の3	Tel(代) 0796-22-5379 Tel(直) 0796-22-2482 Fax 0796-22-1803 E-mail suidou@city.toyooka.lg.jp
香美町建設部上下水道課	〒669-6545 美方郡香美町香住区森484	Tel(代) 0796-36-0420 Tel(直) 0796-36-0420 Fax 0796-36-0297 E-mail jyogesuidou@town.mikata-kami.lg.jp
新温泉町上下水道課	〒669-6792 美方郡新温泉町浜坂2673-1	Tel(代) 0796-82-3111 Tel(直) 0796-82-3114 Fax 0796-82-2970 E-mail jyogesuido@town.shinonsen.lg.jp
養父市生活環境部上下水道施設課	〒667-0198 養父市広谷250-1	Tel(代) 079-664-1629 Tel(直) 079-664-1629 Fax 079-664-2015 E-mail suidoujigyou@city.yabu.hyogo.jp
朝来市上下水道部上水道課	〒669-5192 朝来市山東町95番地	Tel(代) 079-676-2081 Tel(直) 079-676-2081 Fax 079-670-7014 E-mail jousuidou@city.asago.hyogo.jp
<b>丹波ブロック</b>		
丹波市水道部業務課(ブロック代表市)	669-3396 丹波市柏原町柏原1番地	Tel(代) Tel(直) 0795-72-0600(水道部直通) Fax 0795-72-0551 E-mail suidou-gyoumu@city.tamba.hyogo.jp
篠山市上下水道部 (ブロック副代表市)	669-2397 篠山市北新町41	Tel(代) 079-552-5093 Tel 079-552-0241(西新町浄水場) Fax 079-552-5097 E-mail josui_div@city.sasayama.hyogo.jp
<b>淡路ブロック</b>		
淡路広域水道企業団	656-0452 南あわじ市神代浦壁792-6	Tel(代) 0799-42-5896 Tel(直) Fax 0799-42-5897 E-mail kigyoudan@awaji-suido.jp

# 兵庫県水道災害相互応援体制 組織図 (平成21年4月1日現在)



## 12 公共土木施設等の応急復旧及び余震対策等の推進

## ( 応 2 - 1 2 - 1 ) 臨時点検対象利水ダム一覧

ダム名	施設管理者	所轄土木事務所	水系名	河川名	目的	形式	所在地		規模	
							市 町	字	堤 高 m	総貯水容 量 千m <sup>3</sup>
千 苺	神 戸 市	神戸土木事務所	武庫川	羽 束 川	W	G	神 戸 市	北区 道場町	42.4	11,717
丸 山	西 宮 市	西宮土木事務所	武庫川	船 坂 川	W	G R	西 宮 市	山口町 金仙寺	31.0 21.5	2,442
立ヶ畑	神 戸 市	神戸土木事務所	新湊川	石 井 川	W	G	神 戸 市	兵庫区 鳥原	33.3	1,248
太 田	関西電力(株)	姫路土木事務所	市 川	太 田 川	P	R R R R R	大河内町	南小田	55.5 44.5 23.5 29.3 26.5	9,313
長 谷	関西電力(株)	姫路土木事務所	市 川	犬 見 川	P	G	大河内町	南小田	102.0	9,600
黒 川	関西電力(株)	八鹿土木事務所	市 川	油 谷 川	P I W	R	生 野 町	黒川	98.0	33,390
大 町 大 池	和 田 山 町	八鹿土木事務所	円山川	東 河 川	A	E	和田山町	白井字 大町	25.5	143
入 江	関西電力(株)	浜坂土木事務所	矢田川	湯 船 川	P	G	村 岡 町	入江	23.4	544
佐 仲	篠山川沿岸 土地改良区	柏原土木事務所	加古川	小 坂 川	A	R	篠 山 市	小坂	38.9	505
藤 岡	篠山川沿岸 土地改良区	柏原土木事務所	加古川	藤 岡 川	A	E	篠 山 市	藤岡	43.4	870
竹 原	洲 本 市	洲本土木事務所	洲本川	竹 原 川	W	G	洲 本 市	千草	34.0	812
猪ノ鼻	洲 本 市	洲本土木事務所	洲本川	猪ノ鼻川	W	G	洲 本 市	千草	27.9	400
猪ノ鼻 第 2	洲 本 市	洲本土木事務所	洲本川	猪ノ鼻川	W	G	洲 本 市	千草	41.5	572
鮎屋川	鮎 屋 川 土地改良区	洲本土木事務所	洲本川	鮎 屋 川	A D	G	洲 本 市	鮎屋	46.2	1,800
大 日 川	大 日 川 土地改良区	洲本土木事務所	三原川	大 日 川	A	G	南 淡 町	賀集生子	42.8	2,099
本 庄 川	洲 本 市 土地改良事務所	洲本土木事務所	本庄川	本 庄 川	D A W	G	南 淡 町	上町	47.7	1,720
谷 山	北 淡 路 土地改良区	洲本土木事務所	楠本川	楠 本 川	A	E	東 浦 町	楠本	28.2	412
常 盤	北 淡 路 土地改良区	洲本土木事務所	常盤川	野 島 川	A	E	北 淡 町	常盤	33.5	669
神 谷	企 業 庁 姫路利水事務所	姫路土木事務所	市 川	神 谷 川	W	R	姫 路 市	豊富町 神谷	79.0	16,600

目的 W：水道用水 A：農業用水 P：発電 D：農地防災 I：工業用水  
形式 G：重力式コンクリートダム R：ロックフィルダム E：アースダム

① 管理ダム

ダム名	水系名	河川名	位置	目的	流域面積 直接 (間接) km <sup>2</sup>	規模				治水効果 (ダム地点)		工期
						堤高 m	堤頂高 m	総貯水 容量 千m <sup>3</sup>	有効 貯容 水量 千m <sup>3</sup>	調節前 m <sup>3</sup> /s	調節後 m <sup>3</sup> /s	
引原	揖保川	引原川	波賀町	FNIP	48.2(9.3)	66.0	184.4	21,950	18,400	470	100	昭和33年3月完成
生野	市川	市川	生野町	FNIW	49.0	56.5	220.0	18,000	17,000	410	110	昭和48年3月完成
論鶴羽	三原川	論鶴羽川	三原町	FN	4.1	43.9	173.0	1,300	1,200	90	20	昭和50年3月完成
菅生	夢前川	菅生川	夢前町	FN	8.7	55.0	157.0	1,950	1,700	100	20	昭和54年3月完成
安富	揖保川	林田川	安富町	FN	15.5	50.5	145.0	2,950	2,550	300	100	昭和61年3月完成
天王	新湊川	天王谷川	神戸市	F	4.6	33.8	127.0	800	700	120	34	昭和56年3月完成
青野	武庫川	青野川	三田市	FNW	51.8	29.0	286.0	15,100	14,100	670	200	昭和63年3月完成
安室	千種川	安室川	上郡町	FNW	6.4	50.0	172.0	4,300	4,100	100	15	平成4年3月完成
長谷	千種川	長谷川	新宮町	FN	1.2	30.3	125.0	240	215	16	4	平成4年3月完成
三宝	由良川	大谷川	春日町	FNW	1.2	35.1	178.0	271	234	23	5	平成7年3月完成
大日	三原川	大日川	南淡町	FN	6.3	36.0	247.0	1,100	1,050	85	20	平成10年3月完成
牛内	三原川	牛内川	南淡町	FNW	2.1(2.3)	59.0	216.0	2,200	2,100	110	20	平成10年3月完成
大路	円山川	大路川	和田山町	FNW	3.1	32.1	138.0	375	297	61	16	平成11年3月完成
成相	三原川	成相川	三原町	FNW	5.1	61.0	223.5	4,050	3,900	110	10	平成12年3月完成
北富士	三原川	北富士川	三原町	FNW	1.7	52.5	162.5	1,300	1,250	45	5	平成12年3月完成
但東	円山川	横谷川	但東町	FNW	1.3	25.7	120.0	470	440	18	6	平成19年3月完成
石井	新湊川	鳥原川	神戸市	FR	6.9	66.2	155.0	2,200	2,000	180	15	平成21年3月完成

F：洪水調節 N：不特定用水 W：水道用水 I：工業用水 P：発電 R：レクリエーション

② 建設ダム

ダム名	水系名	河川名	位置	目的	流域面積 直接 (間接) km <sup>2</sup>	規模				治水効果 (ダム地点)		工期
						堤高 m	堤頂高 m	総貯水 容量 千m <sup>3</sup>	有効 貯容 水量 千m <sup>3</sup>	調節前 m <sup>3</sup> /s	調節後 m <sup>3</sup> /s	
金出地	千種川	鞍居川	上郡町	FN	11.5	—	—	—	—	—	—	
与布土	円山川	与布土川	山東町	FNW	5.1	54.4	150.0	1,080	920	68	43	
みくまり	加古川	三熊川	篠山市	FNW	1.7	27.0	102.5	380	340	31	8	
西紀	由良川	滝の尻川	篠山市	FNW	1.1	26.7	172.0	383	356	22	5	

F：洪水調節 N：不特定用水 W：水道用水 I：工業用水 P：発電 R：レクリエーション



(2-12-2) 耐震強化岸壁の位置

(平成21年3月31日現在)

港湾名	ふ頭(地区)名	水深(m)	バース数	延長(m)	備考
姫路港	須加地区	-10.0	1	170	
尼崎西宮芦屋港	東海岸町沖地区	-12.0	1	240	整備中
	鳴尾地区	-10.0	1	185	
	西宮地区	-5.5	2	180	
	甲子園地区	-4.0	4	410	
津居山港	津居山地区	-4.0	1	65	
津名港	生穂地区	-7.5	1	130	整備中
福良港	福良地区	-3.5	1	60	整備中
家島港	家島地区	-3.5	1	60	整備中
赤穂港	本港地区	-5.5	1	100	整備中

### 第3 その他の災害の応急対策の推進

# 1 雪害の応急対策の推進

## (応3-1-1) 兵庫県道路除雪要綱

(目的)

第1条 この要綱は、積雪地域の冬期における道路除雪を計画的に行い、安全で円滑な道路交通の確保を図るため必要な事項を定めるものとする。

(適用地域)

第2条 本要綱の適用地域は道路除雪計画地域とし、豪雪地帯対策特別措置法(昭和37年法律第73号)に基づく指定地域である美方郡、養父市、朝来市、豊岡市、宍粟市のうち波賀町、千種町及び丹波市のうち青垣町並びに宍粟市のうち一宮町とする。

(除雪路線)

第3条 国道及び主要地方道を主体とし、隣接府県との連絡道路及びバス路線等のうち経済の流通を維持し、民生の安定をはかるうえに冬期間交通の確保を必要とする路線とする。

(除雪路線の種別)

第4条 路線の重要性と道路状態等を勘案して除雪路線を次の4種類に分類するものとする。

自動車専用道路 ・ ・ ・ ・ ・ 路肩0.5m を含む2車線の確保を原則とし、豪雪時以外は常時交通を確保するもの。

第一種除雪路線 ・ ・ ・ ・ ・ 2車線以上の幅員確保を原則とし、豪雪時以外は常時交通を確保するもの。

第二種除雪路線 ・ ・ ・ ・ ・ 2車線以上の幅員確保を原則とするが、状況によっては1車線幅員で待避所を設けるもの。

第三種除雪路線 ・ ・ ・ ・ ・ 1車線幅員で必要な待避所を設けることを原則とし、状況によっては一時交通不能になってもやむを得ないもの。

(豪雪時緊急確保路線の分類)

第5条 豪雪時において交通確保すべき路線を路線の重要性、積雪量、機械力等を勘案し、次の4種類に分類するものとする。

自動車専用道路 ・ ・ ・ 豪雪後すみやかに路肩0.5m を含む2車線の幅員を確保すべき路線。

一次路線 ・ ・ ・ ・ ・ 豪雪後約5日以内に2車線幅員を確保すべき路線。

二次路線 ・ ・ ・ ・ ・ 豪雪後約10日以内に2車線又は1車線の幅員を確保すべき路線。

三次路線 ・ ・ ・ ・ ・ 豪雪により一時交通不能になってもやむを得ない路線。

(除雪体制)

第6条 次の土木事務所及び但馬空港管理事務所(以下「土木事務所等」という。)に、道路管理パトロール隊(準パトロール班を除く)を改編した道路除雪機動隊(以下「機動隊」という。)を設置(道路管理パトロール隊を編成していない土木事務所等を除く。)し、外部委託と合わせて迅速かつ効率的な道路除雪を行うものとする。なお、道路除雪作業の委託契約書については別に定める。

龍野土木事務所(宍粟事業所) 豊岡土木事務所 新温泉土木事務所 養父土木事務所  
丹波土木事務所 但馬空港管理事務所

2 機動隊の設置期間は毎年12月1日から翌年3月15日までとする。ただし、気象状況等により設置期間の始期を早め、若しくは延長することができる。

3 機動隊の運営等については、別途要領で定める。

(情報の収集・提供及び関係機関等との連絡)

第7条 道路保全課長、土木事務所長及び但馬空港管理事務所長は、必要な情報の収集・提供及び関係機関等との連絡に努めるものとする。又、道路除雪に対する住民及び道路利用者の意識高揚を図るため、テープ・リーフレット等を作成し、関係機関に協力を求め広報活動にも努めるものとする。

(豪雪時における交通の確保)

第8条 豪雪時における道路交通の確保については、別に定める取扱い及び「豪雪災害時における道路交通確保のための緊急措置要領について(昭和51年12月27日付 道企発第70号)」によることとする。

(除雪機械)

第9条 除雪機械の貸与については、別途要領を定める。

(地元協力等)

第10条 道路除雪に際して、土木事務所長及び但馬空港管理事務所長(以下「土木事務所長等」という。)は地元住民、市町、消防団体等関係機関の参加と協力を依頼する。特に、道路に面した屋根の雪おろしや軒先の除雪が道路除雪に支障を及ぼさないよう協力を求める。

(雪量観測)

第11条 道路除雪に必要な雪量観測を行うため、別途要領を定める。

(除雪計画の決定及び実施)

第12条 各年度の除雪計画は、土木事務所長等が土木局長と協議して決定するものとする。

2 前項の協議に先立ち、道路保全課長は「道路除雪計画書作成要領」を作成し、土木事務所長等に通知するものとする。

3 除雪計画の実施については、本要綱に定めるもののほか、関係要領及び関係通知によるものとする。

(施設の整備)

第13条 地域の気象条件、交通条件、沿道条件、道路構造等を勘案し消雪施設や防雪施設の整備に努めるものとする。

(兵庫県道路公社への協力)

第14条 兵庫県道路公社が管理する有料道路において、公社が独自で除雪することが困難になった時、県は公社に協力するものとする。

2 前項の実施にあたっては、関係県民局長と公社理事長とは協定書を締結するものとする。

(その他)

第15条 この要綱に定める地域以外の道路除雪については、この要綱に準じて所轄土木事務所長が計画を定めるものとする。

2 歩道除雪については、別途定める「冬期歩行者空間確保のための基本方針」により行うものとする。

附 則

(施行期日)

この要綱は平成3年11月1日から施行する。

(施行期日)

この要綱は平成6年11月1日から施行する。

(施行期日)

この要綱は平成12年11月1日から施行する。

(施行期日)

この要綱は平成13年11月1日から施行する。

(施行期日)

この要綱は平成17年11月1日から施行する。

## 冬期における道路交通確保のための取扱い

### 1 (目的)

この取扱いは道路除雪要綱第 8 条及び第 12 条 3 項に基づき、冬期における積雪等の気象状況、路面状況、道路交通状況等を迅速かつ的確に把握し、兵庫県道路除雪計画の円滑な実施を図ることにより安全な道路交通の確保に努めるため、予め所要の体制等を確立することを目的とする。

### 2 (体制)

体制は平雪時、大雪注意報等発令時、豪雪時の警戒体制と緊急体制に大別される。

### 3 (平雪時)

平雪時とは、大雪注意報等発令時及び豪雪時以外の気象、道路状況をいう。

### 4 (平雪時の体制等)

- 1) 土木事務所長(道路除雪機動隊運営要領第 2 条に定める隊長をいう。)は、道路除雪機動隊運営要領(以下「隊要領」という。)に従い、平雪時における機動隊の運営等を行う。
- 2) 土木事務所長は隊要領第 10 条に従い、以下により所管の雪量等について報告を行う。
  - (1) 別に定める雪量観測要領(以下「測要領」という。)に基づき設置した雪量観測所での毎日 8 時現在の降雪量、積雪量及び除雪機械の稼働台数、気象情報等について、午前 9 時までに道路保全課長(以下「課長」という。)に報告するとともに、関係機関に情報提供を行う。なお、土・日曜等休日分は、当該休日の翌日に併せて行う。
  - (2) 情報の収集、報告及び提供については測要領により行い、必要に応じて鳥取県、京都府、姫路河川国道事務所及び豊岡河川国道事務所に対しても行う。
- 3) 課長は、測要領に基づき土木事務所長より受けた情報の集約、報告及び提供を行う。

### 5 (大雪注意報等発令時)

大雪注意報等発令時とは、除雪計画地域において大雪注意報又は大雪警報が発令された状況をいう。

### 6 (大雪注意報等発令時の体制等)

- 1) 土木事務所長は隊要領に基づき、気象、道路状況を勘案したうえで平雪時あるいは豪雪時における機動隊の運営等を行う。
- 2) 土木事務所長は大雪注意報等が発令された場合、原則として隊要領第 2 条の班長及び情報連絡者各 1 名以上を勤務時間外においても配備し、円滑な除雪活動及び情報の収集、連絡及び提供等を行う。なお、情報の収集、報告及び提供については測要領により行い、必要に応じて鳥取県、京都府、姫路河川国道事務所及び豊岡河川国道事務所に対しても行う。
- 3) 課長は大雪注意報等が発令された場合において必要があると認めるときは、以下の体制を整え(各班の班長は、課長が指名する。)、測要領に基づき円滑な情報の収集、連絡及び提供等を行う。
  - (1) 大雪注意報が発令された場合
    - ① 勤務時間内  
課長が指名する者
    - ② 勤務時間外  
別に定める除雪待機班別表により、班長 1 名及び班員 1 名
  - (2) 大雪警報が発令された場合
    - ① 勤務時間内  
課長が指名する者
    - ② 勤務時間外  
別に定める除雪待機班別表により、班長 1 名及び班員 3 名

## 7（豪雪時）

豪雪時とは、警戒体制又は緊急体制に移行した時の状態をいう。

## 8（豪雪時の体制等）

### 1）警戒体制

#### （1）警戒体制への移行

① 各土木事務所管内の雪量観測所のうち1／2以上が概ね警戒積雪深（注）に達した場合を目安として、降雪状況その他を勘案の上、下記のいずれかに該当する場合は、土木事務所長が土木局長と協議して警戒体制に移行する。ただし、局地的に警戒積雪深に達した場合は、地域を指定して警戒体制に移行することができる。

（イ）緊急体制への準備を必要とするとき。

（ロ）平雪除雪体制では早期交通確保が困難と考えられるとき。

（ハ）管内市町に雪害対策本部が設置されるような状況になったとき。

（注）警戒積雪深とは、警戒体制に入る基準として、雪量観測所における毎年の積雪の深さの最大値の累年平均（最近5箇年以上の間における平均をいう。及び地域の状況等を勘案して定めたものであり、別表－1に示す。

② 別表－2の指定観測点の1／2以上が概ね警戒積雪深に達した場合は、「豪雪災害時における道路交通確保のための緊急措置要領（昭和51年12月27日付け、道企発第70号）」（以下「緊急措置要領」という）に基づき、近畿地方整備局長が兵庫県知事に協議し警戒体制に移行する。

なお、これに先立ち土木局長は、近畿地方整備局長に積雪状況を連絡するものとする。

### 2）緊急体制

#### （1）緊急体制への移行

① 各土木事務所管内の雪量観測所のうち2／3以上が概ね警戒積雪深に達した場合を目安として、主要路線における除雪状況、降雪強度その他を勘案のうえ、土木事務所長が土木局長と協議し緊急体制に移行する。ただし、局地的に警戒積雪深を大幅に超えた場合は、地域を指定して緊急体制に移行することができる。

② 別表－2の指定観測点の大部分が警戒積雪深を大幅に超えた場合は、緊急措置要領に基づき、近畿地方整備局長が兵庫県知事と協議し緊急体制に移行する。なお、これに先立ち土木局長は、近畿地方整備局長に積雪状況を連絡するものとする。

### 3）警戒本部・緊急本部の設置及び組織

#### （1）警戒本部・緊急本部の設置

① 1）－（1）－①により各土木事務所が警戒体制に移行した場合は、土木局長を本部長とする道路雪害対策警戒本部を設置する。

② 1）－（1）－②により県が警戒体制に移行した場合は、知事を本部長とする兵庫県道路雪害対策警戒本部を設置する。

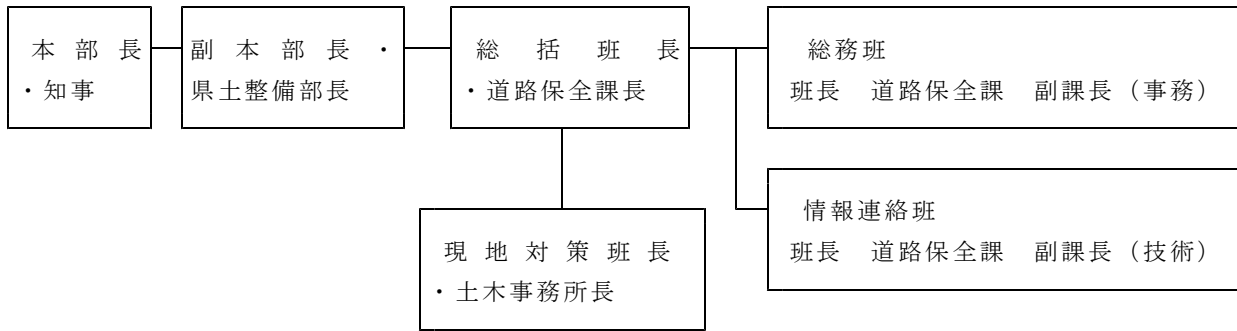
③ 2）－（1）－①により各土木事務所が緊急体制に移行した場合は、土木局長を本部長とする道路雪害対策緊急本部を設置する。

④ 2）－（1）－②により県が緊急体制に移行した場合は、知事を本部長とする兵庫県道路雪害対策緊急本部を設置する。

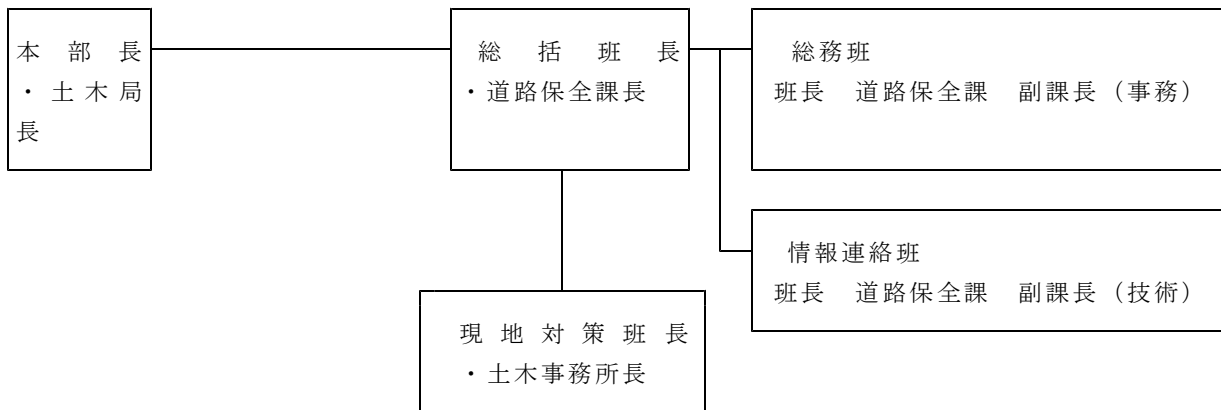
#### （2）警戒本部・緊急本部の組織

3）－（1）により設置された警戒本部・緊急本部の組織は次のとおりとする。

●兵庫県道路雪害対策警戒本部・兵庫県道路雪害対策緊急本部



●道路雪害対策警戒本部及び道路雪害対策緊急本部設置・解除の場合



(3) 本部の体制

① 兵庫県道路雪害対策警戒本部又は道路雪害対策警戒本部を設置した場合

(イ) 勤務時間内

総務班 事務係及び管理係の中から班長が定める者。

情報連絡班 補修係、交通施設係の中から班長が定める者。

(ロ) 勤務時間外は総括班長を含め9名体制とする。

総務班 班長1名 班員2名(1班)

情報連絡班 班長1名 班員4名(2班)

(注) 班員は別に定めた除雪待機班別表による。

② 兵庫県道路雪害対策緊急本部又は道路雪害対策緊急本部を設置した場合

(イ) 勤務時間内

総務班 事務係及び管理係の中から班長が定める者。

情報連絡班 補修係、交通施設係の中から班長が定める者。

(ロ) 勤務時間外は総括班長を含め13名体制とする。

総務班 班長1名 班員4名(2班)

情報連絡班 班長1名 班員6名(3班)

(注) 班員は別に定めた除雪待機班別表による。

4) 警戒本部・緊急本部(以下本部という)の事務分掌

(1) 本部長は本部を統括する。

(2) 副本部長は本部長を補佐し、本部長に事故があるときはその職務を代理する。

(3) 現地対策班長は現地総務班、現地情報連絡班、現地対策班を組織し、総括班長と連絡調整を行う。

① 現地総務班は、現地関係者、現地報道関係者、現地応援者等に対する連絡調整を現地対策班長の指示により行う。



- ② 現地情報連絡班は、現地における降雪量、積雪深等気象状況、除雪機械稼働状況、路面状況、管内市町の状況及び交通確保状況等の情報を収集し、現地対策班長に報告する。
- ③ 現地対策班は、除雪機械及びオペレータの配備、通行規制等の措置及び道路除雪作業の状況把握等道路交通確保に関する現地対策を現地対策班長の指示により行う。
- (4) 総括班長は総務班、情報連絡班を指揮し、現地対策班長等と連絡調整を行う。
- (5) 総務班は、現地総務班、他部局、報道関係者、応援者等に対する連絡調整を行う。
- (6) 情報連絡班は、降雪量、積雪深等気象状況、除雪機械稼働状況、路面状況、管内市町の状況及び交通確保状況等の情報収集、連絡、報告の取りまとめを行う。
  - ① 情報の収集及び提供は、現地情報連絡班、鳥取県、京都府、姫路河川国道事務所、豊岡河川国道事務所について行う。
  - ② 情報の収集、報告の取りまとめる時間等については、総括班長の指示に従う。
  - ③ 情報の収集は「積雪時交通状況調書」(別紙1)、「路面状況表」(別紙2)、「降雪による道路交通規制箇所表」(別紙3)等により取りまとめる。
  - ④ 取りまとめ等にあたっては、「兵庫県道路除雪計画図」の活用を図る。

#### 5) 警戒体制における措置

##### (1) 情報連絡の強化

現地対策班長は雪量観測所の降雪・積雪状況、管内市町の雪害対策本部等の設置状況及び道路交通の確保状況等を常に把握し、様式-1「情報連絡表」により総括班長に報告する。

##### (2) 除雪作業の強化

現地対策班長は除雪計画に基づく豪雪時の除雪体制への準備、または除雪作業の強化に努めるものとする。また、1) - (1) - ①の警戒体制の場合は、必要に応じて除雪機械、オペレーター等の借上げおよび隣接土木事務所からの応援に関して事前に手配し、2) - (1) - ①の緊急体制への移行準備をすることができる。この場合、すみやかに次第を総括班長に報告する。

#### 6) 緊急体制における措置

##### (1) 情報連絡の強化

現地対策班長は雪量観測所の降雪・積雪状況、管内市町の雪害対策本部等の設置状況及び道路交通の確保状況等を常に把握し、様式-1「情報連絡表」により総括班長に報告する。

##### (2) 除雪作業の強化

現地対策班長は除雪計画に基づく豪雪時の除雪体制を整え、道路除雪要綱第5条における緊急確保路線の交通確保に努めるものとする。ただし、緊急確保路線の交通確保が困難となった場合、現地対策班長は総括班長に報告する。

##### (3) 応援要請

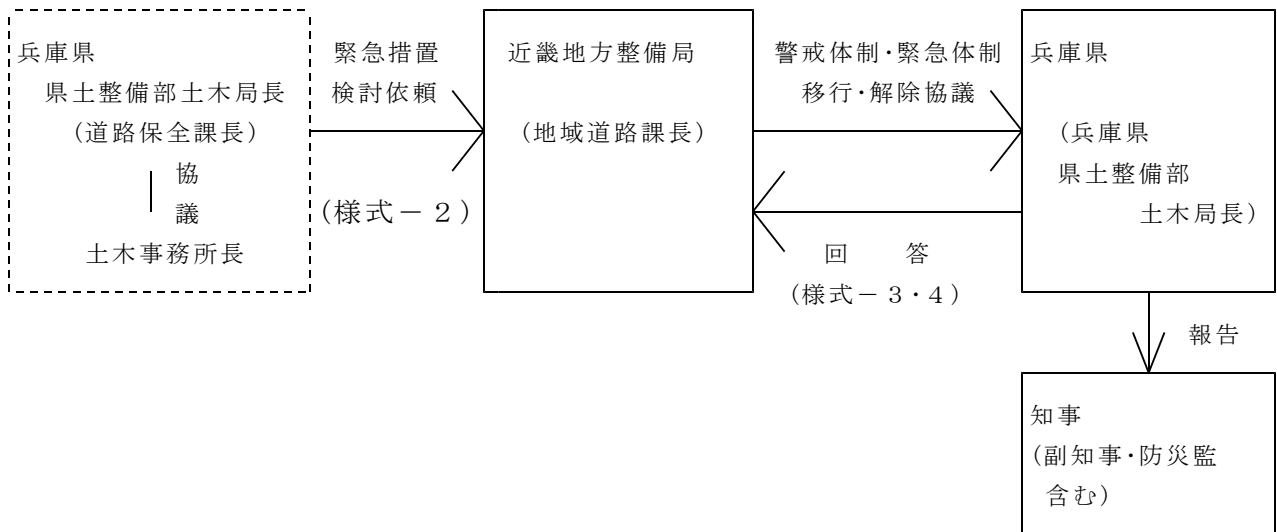
本部長は除雪状況、降雪状況等を勘案して、2) - (1) - ①の緊急体制の場合、近隣土木事務所に応援要請を行うことができる。また、2) - (1) - ②の緊急体制の場合、緊急措置要領に基づき近隣府県、近畿地方整備局、自衛隊等に応援要請を行うことができる。

#### 7) 警戒・緊急体制の解除

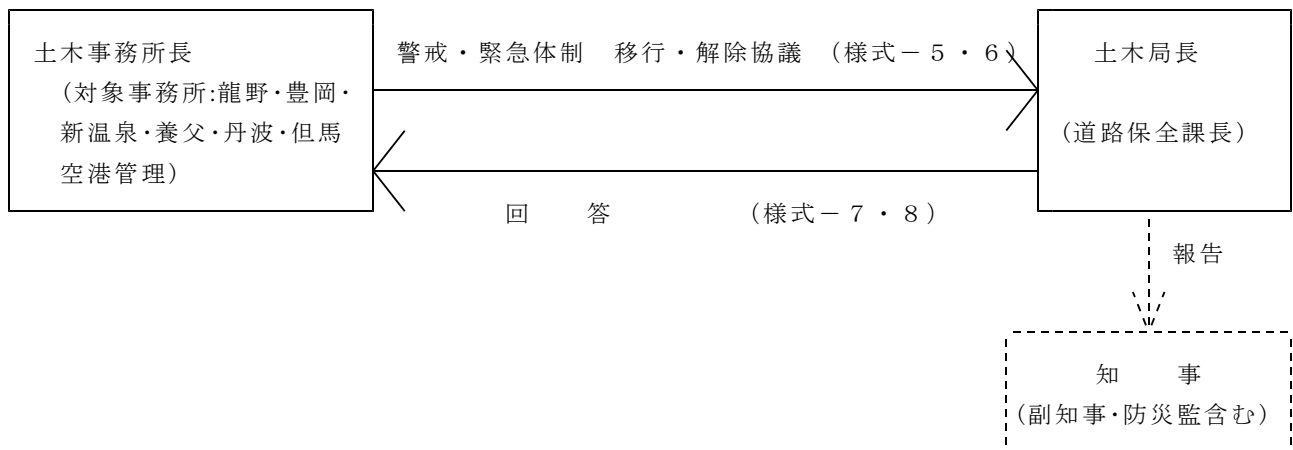
- ① 1) - (1) - ①及び2) - (1) - ①による体制の解除は、雪量観測所の積雪深、降雪状況及び交通確保状況を勘案の上、各土木事務所長が土木局長と協議して行う。
- ② 1) - (1) - ②及び2) - (1) - ②による体制の解除は、近畿地方整備局が兵庫県知事に協議して行う。なお、これに先立ち土木局長は近畿地方整備局長に積雪深、降雪状況等を連絡するものとする。

1) 本部の設置及び解除事務手続き

●兵庫県道路雪害対策警戒本部及び兵庫県道路雪害対策緊急本部設置・解除の場合



●道路雪害対策警戒本部及び道路雪害対策緊急本部設置・解除の場合



9) 情報連絡系統

各年度の除雪計画書のとおりとする。(別紙4)

9 (その他)

道路除雪計画地域以外についても、降雪量、積雪量、道路交通状況及び気象状況等により必要が認められる場合は、道路保全課長が当該土木事務所長と協議の上、本取扱いに準じた体制等を整えるものとする。

(附 則)

この取扱いは平成13年11月1日から施行し、これまでの「豪雪時における道路交通確保のための取扱い」、平成11年12月1日付け道補第403号「冬期道路交通確保のための情報収集等の取り扱いについて」及び同日付け道補第528号「冬期における道路交通確保のための体制等について」を廃止する。

(施行期日)

この取扱いは平成17年11月1日から施行する

(施行期日)

この取扱いは平成19年11月1日から施行する

別表－1 雪量観測所と警戒積雪深

(cm)

事務所	雪量観測所	警戒積雪深	事務所	雪量観測所	警戒積雪深	
龍野	上岸田	50	新温泉	浜坂	60	
	三方	40		村岡	120	
	内海	60		香住	60	
	道谷	150		久谷	70	
	上野	40		土生	120	
	引原ダム	90		味取	100	
	千草	50		大笹	180	
	西河内	110		秋岡	160	
	戸倉	160		田中	120	
豊岡	豊岡	60		切畑	170	
	辻	70		余部	80	
	瀬戸	60		粗岡	170	
	城崎	60		春來	160	
	出石	60		養父	八鹿	50
	出合	80			井ノ坪	50
	大河内	100	大屋		60	
	中藤	110	明延		60	
	江原	70	栗の下		70	
	神鍋	150	葛畑		120	
竹野	60	丹戸	150			
森本	90	大久保	150			
但馬空港	但馬空港	80	生野		40	
丹波	西芦田	40	和田山		60	
			山東		60	
			朝來		40	

別表－2 指定観測点と警戒積雪深

(cm)

指定観測点	警戒積雪深
1 養父市八鹿町	50
2 美方郡香美町	120
3 宍粟市波賀町	160
4 豊岡市	60

## (応3-1-2)兵庫県道路公社 防災対策要領

### 第4 雪害対策

#### 1 交通確保

路線の社会的な役割を鑑み、異常な降雪時以外は、2車線以上の幅員確保を原則とし、常時交通とする。

#### 2 凍結等対策計画の策定

- (1) 本社技術部長は、理事長の承認を得た凍結等対策計画に関する基本的な事項を明記した「凍結等対策計画書作成指針」を年度毎に作成し、あらかじめ事務所に通知するものとする。
- (2) 事務所長は、「凍結等対策計画書作成指針」に基づき、路線毎に各年度の「凍結等対策計画」を、技術部長と協議のうえ作成するものとする。
- (3) 凍結等対策の期間は、毎年12月1日から翌年3月31日とする。ただし、気象状況等により、対策期間を早め、若しくは延長することができる。

#### 3 事前の措置

事務所長は、毎年度の凍結等対策期間に入るまでに次の措置を適切に講じなければならない。

- (1) 関係機関との協議及び連絡
- (2) 作業車両、資機材の整備及び点検
- (3) 交通管理業務及び凍結等対策業務の委託業者に対する凍結等対策作業内容の周知徹底

#### 4 気象状況等の情報把握

事務所長は、最新の気象状況、路面状況、交通状況等の情報把握に努めるとともに、関係機関との緊密な情報交換を行うものとする。また、利用者に対する的確な情報提供を適宜行うものとする。

#### 5 凍結等対策

##### (1) 凍結等対策体制及び組織

##### ア 凍結等対策

体制の区分及び発令基準は、次表のとおりとする。

体制の区分	発令基準
警戒体制	① 路面の凍結が予想されたとき ② 降雪が予想されたとき ③ その他発令者が必要と認めたとき
緊急体制	① 積雪量の増加が予想されたとき ② 通行規制（冬用タイヤ指導）を必要とするとき ③ その他発令者が必要と認めたとき
非常体制	① 凍結等事故により死傷者が多数にのぼったとき ② 通行止めを必要とするとき ③ 管内市町に雪害対策本部が設置されたとき ④ その他社会的影響が甚大であって、発令者が必要と認めたとき

##### イ 体制の発令

体制の発令者は事務所長とし、体制の決定にあたっては、当日の気象状況等を総合的に判断して行うものとする。

ただし、大雪警報発令時やそれに類する異常気象時の体制決定にあたっては、事務所長は技術部長と協議・調整する。

なお、体制を発令したときは、速やかにその旨を本社技術部長を経由し、理事長に報告するものとする。

ウ 職員の配備体制

各体制における職員の配備体制は、凍結等対策計画書のとおりとする。

(2) 任 務

各凍結等対策体制の任務は次のとおりとし、任務別の構成員は、発令者が指定するものとする。

◇警戒体制

任 務	主 な 内 容
情報連絡	<ul style="list-style-type: none"><li>・ 気象情報の収集</li><li>・ 道路交通管理業務</li><li>・ 関係機関との連絡調整</li><li>・ 利用者への注意喚起及び情報提供</li></ul>
現場対策	<ul style="list-style-type: none"><li>・ 凍結防止剤等の散布</li></ul>

◇緊急体制

任 務	主 な 内 容
情報連絡	<ul style="list-style-type: none"><li>・ 気象情報の収集</li><li>・ 道路交通管理業務</li><li>・ 関係機関との連絡調整</li><li>・ 利用者への注意喚起及び情報提供</li></ul>
現場対策	<ul style="list-style-type: none"><li>・ 凍結防止剤等の散布</li><li>・ 除雪作業の実施</li><li>・ 冬用タイヤ指導に伴う通行制限</li></ul>

◇非常体制

任 務	主 な 内 容
情報連絡	<ul style="list-style-type: none"><li>・ 気象・災害情報の収集</li><li>・ 道路交通管理業務</li><li>・ 関係機関との連絡調整</li><li>・ 利用者への注意喚起及び情報提供</li></ul>
現場対策	<ul style="list-style-type: none"><li>・ 凍結防止剤等の散布</li><li>・ 除雪作業の実施</li><li>・ 通行止めに伴う交通規制</li></ul>

(3) 交通確保対策の実施

道路法（第46条）に基づく措置

ア 通行規制の実施基準

通行規制は、次表の基準に達した時に実施するものとする。

なお、通行規制の実施にあたっては、所轄警察署又は高速道路交通警察隊に必要な事項を協議し、周辺道路の管理者に連絡を行うものとする。

また、通行規制を実施する場合には、道路利用者に対して、道路情報板等により走行上の注意等の情報提供を行うものとする。

種別	通行制限	規制対象区間	通行禁止	規制対象区間
雪・凍結	降雪や凍結により車両の通行に影響があると判断されるとき		積雪及び凍結により、車両の通行が困難であると判断されるとき	
	・播但連絡道路	全区間	・播但連絡道路	全区間
	・遠阪トンネル	全区間	・遠阪トンネル	全区間
	・西宮北道路	西宮市山口町船坂－ 西宮市越水	・西宮北道路	西宮市山口町船坂－ 西宮市越水

イ 通行規制の解除等

事務所長は、自動車の安全な通行に支障がないと認めた場合は、すみやかに所轄警察署又は高速道路交通警察隊と協議のうえ、通行の禁止又は制限を解除するものとする。

ウ 理事長への報告

事務所長は、通行規制に係る措置を実施した場合、すみやかに本社技術部長を経由して理事長に報告するものとする。また、同時にその他関係機関へも連絡するものとする。

エ 凍結等対策作業報告

事務所長は、凍結等対策体制をとった場合、降雪量、気温、交通の確保状況及び作業内容等を、午前9時30分までに本社技術部長を経由して理事長に報告するものとする。

オ 職員の派遣要請

事務所長は、凍結等対策体制が長時間連続したときは、必要に応じて、常務理事（危機管理担当）に、職員の応援派遣を要請することができる。

6 凍結等応急対策

兵庫県が「兵庫県道路除雪要綱」第8条に定める「冬期における道路交通確保のための取扱い」8に基づき、警戒本部又は緊急本部を設置した場合、理事長は本社内に危機管理要綱に定める対策本部として豪雪対策警戒本部又は豪雪対策緊急本部を設置するものとする。

(1) 豪雪対策警戒本部の設置

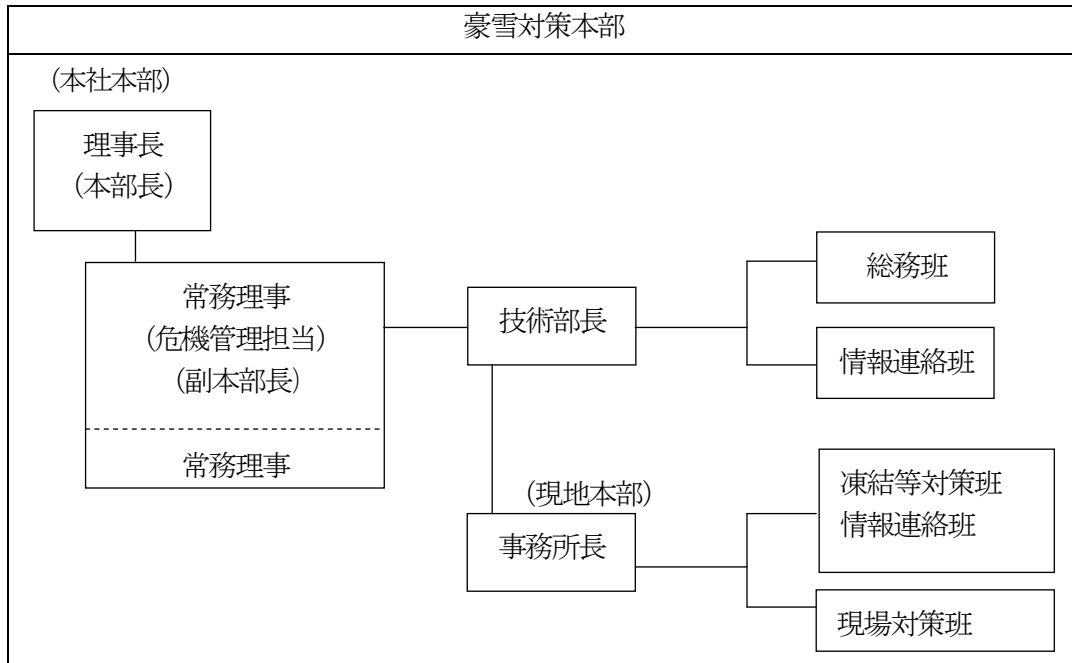
豪雪対策警戒本部は、兵庫県道路雪害対策警戒本部又は道路雪害対策警戒本部を設置した場合並びに事務所長が非常体制を発令した場合に設置する。

(2) 豪雪対策緊急本部の設置

豪雪対策緊急本部は、兵庫県道路雪害対策緊急本部又は道路雪害対策緊急本部を設置した場合並びに事務所長が非常体制を発令し、特に長期の通行止めが予想された場合に設置する。

(3) 組織

豪雪対策本部の組織は次表のとおりとする。



(4) 職員の配備体制

豪雪対策本部の配備体制は、次表のとおりとする。

	豪雪対策体制	豪雪対策警戒本部	豪雪対策緊急本部
本社	<div style="border: 2px solid black; padding: 5px; display: inline-block; margin-bottom: 5px;">本社</div> 総指揮者 常務理事 (危機管理担当) 副指揮者 技術部長	<div style="border: 1px solid black; padding: 5px; display: inline-block; margin-bottom: 5px;">管理職 1名</div> 原則 1 班 に対応 (状況により増員)	<div style="border: 1px solid black; padding: 5px; display: inline-block; margin-bottom: 5px;">管理職 2名</div> 原則 2 班 に対応
事務所		<div style="border: 1px solid black; padding: 5px; display: inline-block;">管理職 1 名 : 原則として 2 班 (状況により増員)</div>	

(5) 任務

豪雪対策本部の各班の任務は、次表のとおりとする。

班		任 務
本 社	総 務 班	<ul style="list-style-type: none"><li>・ 社内の連絡調整</li><li>・ 庶務一般</li></ul>
	情報連絡班	<ul style="list-style-type: none"><li>・ 道路交通状況の情報収集</li><li>・ 気象・災害情報の収集</li><li>・ 関係機関との連絡調整</li><li>・ 利用者への情報提供</li><li>・ マスコミとの対応</li></ul>
事 務 所	情報連絡班	<ul style="list-style-type: none"><li>・ 気象情報の収集</li><li>・ 交通管理業務</li><li>・ 関係機関との連絡調整</li><li>・ 利用者への注意喚起及び情報提供</li></ul>
	現場対策班	<ul style="list-style-type: none"><li>・ 凍結防止剤等の散布</li><li>・ 除雪作業の実施</li><li>・ 通行止めに伴う通行規制</li></ul>



そ

の

他

(その他 1 - 1) 災害対策関係機関一覧

(1) 指定行政機関

省庁	防災担当課等	郵便番号	所在地	代表電話等
内閣府 政策統括官	政策統括官付参事官室 (防災総括担当)	100-8914	東京都千代田区永田町 1-6-1	03-5253-2111
	政策統括官付参事官室 (災害予防担当)			
	政策統括官付参事官室 (災害応急対策担当)			
	政策統括官付参事官室 (災害復旧・復興担当)			
	政策統括官付参事官室 (地震・火山対策担当)			
	政策統括官付参事官室 (経済財政政策担当)			
	沖縄振興局			
警察庁	生活安全局生活環境課	100-8927	東京都千代田区霞が関 2-1-2 中央合同庁舎 2 号館	03-3581-0141
	生活経済対策室			
	警備局警備課			
消防庁	総務課	100-8927	東京都千代田区霞が関 2-1-2 中央合同庁舎 2 号館	03-5253-5111
	防災課			
	震災等応急室			
	特殊災害室			
	消防救急課			
国土交通省	北海道開発局	100-8918	東京都千代田区霞が関 2-1-3	03-5253-8111
	総合政策局			
	技術安全課			
	河川局防災課			
	災害対策室			
防衛省	地域協力局	162-8801	東京都新宿区市谷本村町 5- 1	03-5366-3111
文部科学省	科学技術学術政策局	100-8959	東京都千代田区霞ヶ関 3-2-2	03-5253-4111
	研究開発局			
	文教施設企画部施設企画課			
	研究振興局学術機関課			
文化庁	政策課			
環境省	自然環境局総務課	100-8975	東京都千代田区霞が関 1-2-2	03-3581-3351
法務省	大臣官房秘書課	100-8977	東京都千代田区霞が関 1-1-1	03-3580-4111
外務省	大臣官房総務課	100-8919	東京都千代田区霞ヶ関 2-2-1	03-3580-3311
財務省	総括審議官室	100-8940	東京都千代田区霞が関 3-1-1	03-3581-4111
	主計局			
	主計局法規課			

省庁	防災担当課等	郵便番号	所在地	代表電話等
厚生労働省	大臣官房総務課	100-8916	東京都千代田区霞が関1-2-2 中央合同庁舎5号館	03-5253-1111
	社会・援護局総務課災害救助・救援対策室			
農林水産省	経営局経営政策課	100-8950	東京都千代田区霞が関1-2-1	03-3502-8111
経済産業省	大臣官房企画課	100-8901	東京都千代田区霞が関1-3-1	03-3501-1511
気象庁	総務部企画課	100-8122	東京都千代田区大手町1-3-4	03-3212-8341
総務省	自治財政局財政課	100-8926	東京都千代田区霞が関2-1-2 中央合同庁舎2号館	03-5253-5111
海上保安庁	警備救難課	100-8918	東京都千代田区霞が関2-1-3 中央合同庁舎3号館	03-3591-6361

## (2) 関係指定地方行政機関

機 関 名	連絡窓口等	郵便番号	所 在 地	電 話
近畿管区警察局	広域調整第二課	540-0008	大阪府中央区大手前2-1-22	06-6944-1234
近畿財務局 神戸財務事務所	総務課	650-0024	神戸府中央区海岸通29番地 神戸府地方合同庁舎7階	078-391-6941
近畿厚生局	総務課	541-8556	大阪府中央区大手前4-1-76 大阪府合同庁舎第4号館3階	06-6942-2241
近畿農政局	農産課	602-8054	京都市上京区西洞院通下長者 町下ル丁子風呂町 京都農林 水産総合庁舎	075-451-9161
近畿農政局 兵庫農政事務所	農政推進課	650-0024	神戸府中央区海岸通29番地 神戸府地方合同庁舎4階	078-331-9951
近畿中国森林管理局	企画調整室	530-0042	大阪府北区天満橋1丁目8-75	06-6881-3500
近畿中国森林管理局 兵庫森林管理署	総務課	671-2573	宍粟市山崎町今宿100-1	0790-62-0595
近畿経済産業局	総務企画部総務課	540-8535	大阪府中央区大手前1-5-44 大阪府合同庁舎1号館	06-6966-6001
中部近畿産業 保安監督部近畿支部	管理課	540-8535	大阪府中央区大手前1-5-44 大阪府合同庁舎1号館	06-6966-6061
近畿地方整備局	防災課	540-8586	大阪府中央区大手前1-5-44 大阪府合同庁舎第1号館	06-6942-1141
	港湾空港部 防災・危機管理課	650-0024	神戸府中央区海岸通29 神戸府地方合同庁舎	078-391-7571
	六甲砂防事務所調査課	658-0052	神戸府東灘区住吉東町3-13-15	078-851-0535
近畿運輸局	安全防災・危機管理調 整官	540-8558	大阪府中央区大手前4-1-76	06-6949-6412
神戸運輸監理部	安全防災・危機管理調 整官	650-0042	神戸府中央区波止場町1-1 神戸第2地方合同庁舎5・6F	078-321-3473
大阪航空局 大阪空港事務所	航空保安防災課	560-0036	豊中市蛸池西町3-371	06-6843-1241
第五管区海上保安本部	環境防災課	650-8551	神戸府中央区波止場町1-1	078-391-6551
第八管区海上保安本部	舞鶴海上保安部	624-0946	舞鶴市下福井901 舞鶴港湾合同庁舎内	0773-76-4120
神戸海洋气象台	業務課	651-0073	神戸府中央区脇浜海岸通1-4-3 神戸防災合同庁舎	078-222-8907

機 関 名	連絡窓口等	郵便番号	所 在 地	電 話
近畿総合通信局	陸上第一課	540-8795	大阪市中央区大手前1-5-44 大阪合同庁舎第1号館4階	06-6942-8555
兵庫労働局	安全課	650-0044	神戸市中央区東川崎町1-1-3 クリスタルタワー14・15・16F	078-367-9152

### (3) 自衛隊

機 関 名	連絡窓口	郵便番号	所 在 地	電 話
				F A X
陸上自衛隊第3師団	第3部防衛班	664-0014	伊丹市広畑1-1	0727-81-0021
陸上自衛隊	第3特科隊	670-8580	姫路市峰南町1-70	0792-22-4001
海上自衛隊阪神基地隊	警備科	658-0024	神戸市東灘区魚崎浜町37	078-441-1001

### (4) 指定公共機関

機 関 名	連絡窓口	郵便番号	所在地	電 話
日本郵政株式会社 神戸中央郵便局	総務課	650-8799	神戸市中央区栄町通6-2-1	078-360-9534
西日本旅客鉄道(株) 神戸支社	施設課	650-0044	神戸市中央区東川崎町1-3-2	078-360-4032
西日本電信電話(株) 兵庫支店	設備部 災害対策グループ	650-0024	神戸市中央区海岸通11	078-393-9440
日本銀行神戸支店	文書課	650-0034	神戸市中央区京町81	078-334-1116
日本赤十字社 兵庫県支部	救護福祉課	651-0073	神戸市中央区脇浜海岸通1-4-5	078-241-9889
日本放送協会 神戸放送局	放送部(ニュースデスク)	650-8515	神戸市中央区中山手通2-24-7	078-252-5100
西日本高速道路 株式会社	管理事業統括 グループ	530-0003	大阪市北区堂島1-6-20	06-6344-8888
独立行政法人水資源機構 関西支社	一庫ダム管理所	666-0153	川西市一庫字唐松4-1	072-794-6671
阪神高速道路株式会社	総務人事部 総務・法務課	541-0056	大阪市中央区久太郎町4-1-3 大阪センタービル内	06-6252-8121
	神戸管理部 総務課	650-0041	神戸市中央区新港町16-1	078-331-9801
本州四国連絡高速道路 株式会社	神戸管理センター 計画課	655-0852	神戸市垂水区名谷町549	078-709-0084
KDDI(株) 関西総支社	管理部	540-0001	大阪市中央区城見2-2-72	06-4977-6600
日本通運(株) 神戸支店	総務課	651-0083	神戸市中央区浜辺通4-1-21	078-252-2011
関西電力(株) 神戸支店	支店長室 総務・広報グループ	650-0001	神戸市中央区加納町6-2-1	078-220-0085
大阪ガス(株) 導管事業部兵庫導管部	保安指令センター	650-0046	神戸市中央区港島中町4-5-3	078-303-7777

**(5) 関係指定地方公共機関**

機 関 名	連絡窓口	郵便番号	所 在 地	電 話
阪急電鉄（株）	都市交通事業本部 運輸部運転担当	563-0056	大阪府池田市栄町1-1	06-6373-5207
阪神電気鉄道（株）	総務部総務担当	553-8553	大阪市福島区海老江1-1-24	06-6457-2123
山陽電気鉄道（株）	鉄道事業本部 安全推進・企画部	674-0092	明石市二見町東二見1050	078-941-6970
神戸電鉄（株）	人事総務部	652-0811	神戸市兵庫区新開地1-3-24	078-576-8651
神戸高速鉄道（株）	運輸部営業課	650-0015	神戸市中央区多聞通3-3-9	078-351-0881
六甲摩耶鉄道（株）	総務部庶務課	657-0101	神戸市灘区六甲山町一ヶ谷1-32	078-894-2071
淡路交通（株）	総務部総務課	656-0026	洲本市栄町1-2-9	0799-22-3121
神姫バス（株）	バス事業部運輸課	670-0913	姫路市西駅前町1番地	0792-23-1347
全但バス（株）	営業部管理課	667-0021	養父市八鹿町八鹿113-1	0796-62-2131
阪急バス（株）	運転部旅客課	561-8561	豊中市庄内西町5-1-24	06-6866-3112
(社)兵庫県トラック協会	輸送事業部	657-0043	神戸市灘区大石東町2-4-27	078-882-5556
兵庫県道路公社	総務部総務課	650-0011	神戸市中央区下山手通4-18-2	078-232-9631
芦有開発(株)	奥山事務所 施設部施設課	659-0004	芦屋市奥池南町34-1	0797-38-0012
(株)ラジオ関西	報道事業制作部	650-8580	神戸市中央区東川崎町1-5-7	078-362-7377
(株)サンテレビジョン	報道部	650-8536	神戸市中央区港島中町6-9-1	078-303-3168
(財)神戸市都市整備公社	庶務課	651-0083	神戸市中央区浜辺通5-1-14	078-251-8301
(社)兵庫県医師会	事務局	651-8555	神戸市中央区磯上通6-1-11	078-231-4114

**(6) 近畿府県等**

府 県 名	連絡窓口	郵便番号	所 在 地	電 話	
					F A X
福井県	安全環境部 危機対策・防災課	910-8580	福井市大手3-17-1	0776-20-0308	
					0776-22-7617
三重県	防災危機管理部 防災対策室	514-8570	津市広明町13	059-224-2189	
					059-224-2199
滋賀県	危機管理局 危機管理・国民保護グループ	520-8577	大津市京町4-1-1	077-528-3431	
					077-528-4994
京都府	府民生活部 危機管理・防災課	602-8570	京都市上京区下立売通新町西 入藪ノ内町	075-414-4466	
					075-414-4477
大阪府	総務部危機管理課	540-8570	大阪市中央区大手前2	06-6941-0351	
					06-6944-6654
奈良県	総務部 防災統括課	630-8501	奈良市登大路町30	0742-27-8425	
					0742-23-9244
和歌山県	総務部 総合防災課	640-8585	和歌山市小松原通1-1	073-441-2262	
					073-422-7652
徳島県	危機管理局 危機管理政策課	770-8570	徳島市万代町1-1	088-621-2280	
					088-621-2849
岡山県	総務部 消防防災課	700-8570	岡山市内山下2-4-6	086-226-7293	
					086-225-4659
鳥取県	防災局 危機管理チーム	680-8570	鳥取市東町1-220	0857-26-7878	
					0857-26-8137

## (7) 県

## ① 本庁

機 関 名	連絡窓口	郵便番号	所 在 地	電 話	
				F A X	
兵庫県	企画県民部 防災企画局 防災企画課	650-8567	神戸市中央区 下山手通5-10-1 (本庁舎)	078-341-7711 (代) 078-362-9808 (直) 078-362-9900 (夜間) FAX 078-362-9911	
	企画県民部 防災企画局 防災計画課			078-341-7711 (代) 078-362-9818 (直) 078-362-9900 (夜間) FAX 078-362-9839	
	企画県民部 防災企画局 復興支援課			078-341-7711 (代) 078-362-4354 (直) 078-362-9900 (夜間) FAX 078-362-4459	
	企画県民部 災害対策局 災害対策課			078-341-7711 (代) 078-362-9988 (直) 078-362-9900 (夜間) FAX 078-362-9911	
	企画県民部 災害対策局 消防課			神戸市中央区 中山手通5-2 (災害対策センター)	078-341-7711 (代) 078-362-9821 (直) 078-362-9900 (夜間) FAX 078-362-9915
	県土整備部 土木局河川整備課 (水防本部)			078-341-7711 (代) 078-362-3531 (直) FAX 078-362-3922	
	教育委員会 事務局総務課 (災害対策教育本部)			078-341-7711 (代) 078-362-3736 (直) FAX 078-362-4283	
	兵庫県警察本部			警備部 災害対策課	650-0011

② 地方機関

機 関 名	連絡窓口	郵便番号	所 在 地	電 話
				直 通
				F A X
神戸県民局	総務防災課	650-0004	神戸市中央区中山手通6-1-1	078-361-8500 (代)
				078-361-8612 (直)
				FAX 078-361-8631
阪神南県民局	総務防災課	660-8588	尼崎市東難波町5-21-8	06-6481-7641 (代)
				06-6481-7796 (直)
				FAX 06-6483-3664
阪神北県民局	総務防災課	665-8567	宝塚市旭町2-4-15	0797-83-3101 (代)
				0797-83-3106 (直)
				FAX 0797-86-4379
東播磨県民局	総務防災課	675-8566	加古川市加古川町寺家町 天神木97-1	079-421-1101 (代)
				079-421-9004 (直)
				FAX 079-429-2085
北播磨県民局	総務防災課	673-1431	加東市社町社字西柿1075-2	0795-42-5111 (代)
				0795-42-9302 (直)
				FAX 0795-42-4704
中播磨県民局	総務防災課	670-0947	姫路市北条1-98	079-281-3001 (代)
				079-281-9017 (直)
				FAX 079-285-1102
西播磨県民局	総務防災課	678-1205	赤穂郡上郡町光都2-25	0791-58-2100 (代)
				0791-58-2103 (直)
				FAX 0791-58-2162
但馬県民局	総務防災課	668-0025	豊岡市幸町7-11	0796-23-1001 (代)
				0796-26-3602 (直)
				FAX 0796-24-3211
丹波県民局	総務防災課	669-3309	丹波市柏原町柏原688	0795-72-0500 (代)
				0795-73-3712 (直)
				FAX 0795-72-3077
淡路県民局	総務防災課	656-0021	洲本市塩屋2-4-5	0799-22-3541 (代)
				0799-26-2016 (直)
				FAX 0799-24-2240



## (8) 市町

市町名 代表電話番号	勤務時間内緊急連絡先			勤務時間外緊急連絡先		
	担当課室名	区分	N T T 市外 市内 番号	担当課室名	区分	N T T 市外 市内 番号
神戸市 078-331-8181	危機管理室	tel fax	078-322-6482 078-322-6031	消防局警防部 司令課	tel fax	078-333-0119 078-325-8529
姫路市 079-223-0003	消防局危機管理室 防災企画担当	tel fax	079-223-9593 079-223-9541	消防局情報指令課	tel fax	079-223-0003 079-222-8222
尼崎市 06-6489-6880	総務局 防災対策課	tel fax	06-6489-6165 06-6489-6166	消防局 情報指令課	tel fax	06-6481-0119 06-6482-1995
明石市 078-912-1111	総務部 防災安全課	tel fax	078-918-5069 078-918-5140	消防本部 情報司令室	tel fax	078-921-0119 078-927-0119
西宮市 0798-35-3151	防災・安全局 防災対策グループ	tel fax	0798-35-3546 0798-36-1990	衛士室	tel fax	0798-35-3046 0798-35-4051
洲本市 0799-22-3321	総務部 消防防災課	tel fax	0799-22-3321 0799-24-1722	総務部消防防災課 (宿直室)	tel fax	0799-22-3321 0799-23-0945
芦屋市 0797-31-2121	都市環境部 防災安全課	tel fax	0797-38-2093 0797-38-2157	消防本部	tel fax	0797-32-2345 0797-32-0119
伊丹市 072-783-1234	危機管理室	tel fax	072-780-3530 072-780-3531	消防局 情報管理課	tel fax	072-783-0123 072-783-4999
相生市 0791-23-7111	企画管理部 総務課	tel fax	0791-23-7126 0791-22-6439	企画管理部 総務課	tel fax	0791-23-7111 0791-22-6439
豊岡市 0796-23-1111	総務部防災課 防災消防係	tel fax	0796-23-1111 0796-24-2575	総務部防災課 防災消防係(宿直)	tel fax	0796-23-1111 0796-24-2575
加古川市 079-421-2000	総務部危機管理室	tel fax	079-427-3622 079-427-3623	総務部危機管理室 (消防本部)	tel fax	079-427-3622 079-427-3623
たつの市 0791-64-3131	総務部 危機管理課	tel fax	0791-64-3219 0791-63-2594	総務部 危機管理課	tel fax	0791-64-3131 0791-63-2594
赤穂市 0791-43-3201	総務部 安全安心担当	tel fax	0791-43-6866 0791-43-6892	総務部 安全安心担当	tel fax	0791-43-3201 0791-43-6892
西脇市 0795-22-3111	ふるさと創造部 防災対策課	tel fax	0795-22-3111 0795-22-1014	ふるさと創造部 防災対策課	tel fax	0795-22-4688 0795-22-1014
宝塚市 0797-71-1141	都市安全部 危機管理室 安全安心課	tel fax	0797-77-2078 0797-77-2102	消防本部 情報管制課	tel fax	0797-73-1141 0797-72-7244
三木市 0794-82-2000	企画管理部 危機管理課	tel fax	0794-89-2370 0794-82-2278	企画管理部 危機管理課	tel fax	0794-82-2000 -
高砂市 079-442-2101	企画総務部 危機管理室	tel fax	079-443-9008 079-442-9577	消防本部	tel fax	079-448-0119 079-448-0124
川西市 072-740-1111	総務部 危機管理室	tel fax	072-740-1145 072-740-1320	消防本部	tel fax	072-759-0119 072-757-3379
小野市 0794-63-1000	市民安全部 防災・地域安全 グループ	tel fax	0794-63-3387 0794-63-1093	消防本部 管制司令室	tel fax	0794-63-0119 0794-63-6699
三田市 0795-63-1111	総務部総務室 防災安全課	tel fax	079-559-5057 079-559-1254	消防本部	tel fax	079-564-0119 079-563-1230

	勤務時間内緊急連絡先			勤務時間外緊急連絡先		
加西市 0790-42-1110	総務部 自治参画課	tel fax	0790-42-8751 0790-43-1800	総務部 自治参画課	tel fax	0790-42-1110 0790-43-1800
篠山市 079-552-1111	総務部 総務課防災係	tel fax	079-552-1116 079-552-5665	宿直室	tel fax	079-552-6054 079-552-1855
養父市 079-662-3161	総務部総務課 消防防災係	tel fax	079-662-3161 079-662-7491	総務部総務課 消防防災係(宿直)	tel fax	079-662-3161 079-662-7491
丹波市 0795-82-1001	生活部 生活安全課	tel fax	0795-82-1532 0795-82-1821	宿直室	tel fax	0795-82-1001 0795-82-1821
南あわじ市 0799-43-5001	総務部防災課	tel fax	0799-43-5006 0799-43-5106	総務部防災課	tel fax	0799-43-5006 0799-43-5106
朝来市 079-672-3301	総務部総務課 消防防災担当	tel fax	079-672-3301 079-672-4041	総務部総務課 消防防災担当	tel fax	079-672-3301 079-672-4041
淡路市 0799-64-0001	危機管理部 危機管理課	tel fax	0799-64-2555 0799-64-2528	危機管理部 危機管理課	tel fax	0799-64-2555 0799-64-2528
宍粟市 0790-63-3000	企画部 消防防災課	tel fax	0790-63-3119 0790-63-3064	企画部 消防防災課	tel fax	0790-63-3000 0790-63-3064
加東市 0795-42-3301	市民安全部 防災課	tel fax	0795-43-0402 0795-42-5055	市民安全部 防災課	tel fax	0795-42-3301 0795-42-5055
猪名川町 0727-66-0001	総務部 総務課	tel fax	072-766-8708 072-766-3732	猪名川町代表 (宿直)	tel fax	072-766-0001 -
多可町 0795-32-2380	生活安全課	tel fax	0795-32-2380 0795-32-2349	生活安全課	tel fax	0795-32-2380 0795-32-2349
稲美町 079-492-1212	経済環境部 危機管理課	tel fax	079-492-9168 079-492-7792	経済環境部 危機管理課 (宿直)	tel fax	079-492-1212 079-492-7792
播磨町 079-435-0355	健康安全グループ	tel fax	079-435-2721 079-435-0831	健康安全グループ (宿日直)	tel fax	079-435-0355 079-435-0831
神河町 0790-34-0001	住民生活課	tel fax	0790-34-0963 0790-34-1556	宿直室	tel fax	0790-34-0001 0790-34-1556
市川町 0790-26-1010	住民環境課	tel fax	0790-26-1010 0790-26-1049	宿直室	tel fax	0790-26-1010 0790-26-1049
福崎町 0790-22-0560	住民生活課	tel fax	0790-22-0560 0790-22-5980	宿直室	tel fax	0790-22-0560 0790-22-5980
太子町 079-277-1010	企画政策課 防災係	tel fax	079-277-5998 079-276-3892	企画政策課 防災係	tel fax	079-277-5998 079-276-3892
上郡町 0791-52-1111	企画総務課 総務防災係	tel fax	0791-52-1112 0791-52-5172	企画総務課 総務防災係	tel fax	0791-52-1111 0791-52-5172
佐用町 0790-82-2521	住民課 消防防災係	tel fax	0790-82-0660 0790-82-0146	住民課 消防防災係	tel fax	0790-82-2521 0790-82-0131
香美町 0796-36-1111	町民課 環境消防係	tel fax	0796-36-1111 0796-36-3809	町民課 環境消防係(宿直)	tel fax	0796-36-1111 0796-36-3809
新温泉町 0796-82-3111	町民課 消防防災係	tel fax	0796-82-5621 0796-82-2970	町民課 消防防災係(宿直)	tel fax	0796-82-3111 0796-82-2970

**(9) 報道機関**

名 称	郵便番号	所 在 地	電 話
朝日新聞社神戸支局	650-0035	神戸市中央区浪花町60 神戸朝日ビル	078-331-4144
毎日新聞社神戸支局	650-0023	神戸市中央区栄町通4-3-5	078-371-3221
神戸新聞社本社	650-8571	神戸市中央区東川崎町1-5-7	078-362-7100
読売新聞社神戸総局	650-0023	神戸市中央区栄町通1-2-10	078-333-5115
産経新聞社神戸総局	650-0015	神戸市中央区多聞通4-1-5	078-351-1771
時事通信社神戸総局	650-0023	神戸市中央区栄町4-3-5 毎日新聞神戸ビル6F	078-362-5606
日本経済新聞社神戸支社	650-0011	神戸市中央区下山手通7-1-24	078-371-3581
共同通信社神戸支局	650-0044	神戸市中央区東川崎町1-5-7 神戸情報文化ビル10F	078-361-7922
日刊工業新聞社神戸支局	650-0024	神戸市中央区海岸通2-1-2	078-321-1731
日本放送協会神戸放送局	650-8515	神戸市中央区中山手通2-24-7	078-252-5100
(株)ラジオ関西	650-8580	神戸市中央区東川崎町1-5-7	078-362-7377
(株)サンテレビジョン	650-8536	神戸市中央区港島中町6-9-1	078-303-3168

**(10) 消防本部**

消防本部名	郵便番号	所在地	電話番号
			F A X 番号
神戸市消防局	650-8570	神戸市中央区加納町 6-5-1	078-333-0119
			078-392-2119
姫路市消防局	670-0940	姫路市三左衛門堀西の町 3	079-223-0003
			079-222-8222
尼崎市消防局	660-0881	尼崎市昭和通 2-6-75	06-6481-0119
			06-6482-1995
明石市消防本部	673-0044	明石市藤江 924-8	078-921-0119
			078-918-5983
西宮市消防局	662-0911	西宮市池田町 13-3	0798-26-0119
			0798-36-2460
芦屋市消防本部	659-0064	芦屋市精道町 8-26	0797-32-2345
			0797-32-0119
伊丹市消防局	664-0881	伊丹市昆陽 1-1-1	072-783-0123
			072-783-4999
相生市消防本部	678-8585	相生市旭 1-1-3	0791-23-7119
			0791-23-2119
豊岡市消防本部	668-0055	豊岡市昭和町 4-33	0796-24-1119
			0796-24-2119
加古川市消防本部	675-8501	加古川市加古川町北在家 2000	079-424-0119
			079-424-0530
たつの市消防本部	679-4167	たつの市龍野町富永 1005-1	0791-63-3511
			0791-63-3042
赤穂市消防本部	678-0239	赤穂市加里屋 1120-120	0791-43-0119
			0791-45-0119
宝塚市消防本部	665-0033	宝塚市伊子志 3-14-61	0797-73-1141
			0797-72-7244
三木市消防本部	673-0433	三木市福井 1933-15	0794-82-0119
			0794-82-9167
高砂市消防本部	676-0078	高砂市伊保 4-553-1	079-448-0119
			079-448-0928
川西市消防本部	666-0017	川西市火打 1-12-11	072-759-0119
			072-757-3379
小野市消防本部	675-1378	小野市王子町 806-1	0794-63-0119
			0794-63-6699
三田市消防本部	669-1543	三田市下深田 396	079-564-0119
			079-563-1230
加西市消防本部	675-2321	加西市北条町東高室 993-1	0790-42-0119
			0790-42-3435
篠山市消防本部	669-2451	篠山市北 40-2	079-594-1119
			079-594-2070
養父市消防本部	667-0043	養父市八鹿町高柳 173	079-662-0119
			079-662-7764
丹波市消防本部	669-3311	丹波市柏原町母坪 371-1	0795-72-2255
			0795-72-1155
朝来市消防本部	669-5261	朝来市和田山町枚田 436-1	079-672-0119
			079-672-5046
宍粟市消防本部	671-2542	宍粟市山崎町船元 34-1	0790-62-0119
			0790-63-0119
加東市消防本部	673-1464	加東市上中 3-25	0795-42-0119
			0795-42-6406

消防本部名	郵便番号	所在地	電話番号
			F A X 番号
猪名川町消防本部	666-0233	川辺郡猪名川町紫合字古津側山 4-10	072-766-0119
			072-766-8831
佐用町消防本部	679-5307	佐用郡佐用町円応寺 233-1	0790-82-3872
			0790-82-0119
淡路広域消防(事)消防本部	656-0021	洲本市塩屋 1-2-32	0799-24-0119
			0799-24-4575
にしたか消防本部	677-0054	西脇市野村町 1796-502	0795-22-0119
			0795-23-6119
美方広域消防本部	669-6803	美方郡新温泉町今岡 257-1	0796-92-0119
			0796-92-0594