

# 大分県地域防災計画

## (資料編)

平成24年3月

大分県防災会議

## 項 目

一	防災関係機関及び民間協力会社、団体一覧	1
二	防災に必要な職員の状況	1 2
三	防災に必要な資機材保有状況	1 3
四	防災に必要な施設設備及び物資需給の状況	3 8
五	防災に必要な通信及び観測所等の状況	6 8
六	防災に必要な輸送の状況	1 3 4
七	災害危険予想箇所等の状況	1 5 5
八	災害予防計画	9 0 3
九	災害関係例規及び各種協定等	9 1 4
十	そ の 他	1 0 8 9

一 防災関係機関及び民間協力会社、団体一覧

## 二 防災に必要な職員の状況

1 県職員の職種別職員数調（大分県） .....	12
--------------------------	----

### 三 防災に必要な資機材保有状況

1	防災資機材倉庫資機材保管状況（大分県）	1 3
2	応急復旧用資機材保有状況（大分県）	1 4
3	応急復旧用資機材保有状況（市町村・消防本部）	1 5
4	救出救助用資機材保有状況（市町村・消防本部）	1 6
5	防疫用資機材保有状況（市町村・消防本部）	1 7
6	給水用資機材保有状況（市町村・消防本部）	1 8
7	林野火災用資機材保有状況	1 9
	(1) 林野火災用空中消火資機材（大分県）	
	(2) 林野火災用資機材（大分県）	
	(3) 林野火災用資機材（市町村）	
8	日本赤十字社災害装備状況（職員含む）	2 1
9	大分海上保安部災害装備状況	2 2
10	国土交通省災害装備状況（職員含む）	2 3
11	警察災害装備状況	2 4
12	消防機関別消防力の状況	2 5
	(1) 消防本部・消防署	
	(2) 消防団	
13	水防用備蓄資材の状況	2 7
14	災害救援用物資の状況	3 5
	(1) 日本赤十字社大分県支部	
	(2) 大分県	
15	自衛隊の災害用資機材の状況	3 7

## 四 防災に必要な施設設備及び物資需給の状況

1 病院一覧表 .....	38
2 市町村上水道、簡易水道の施設能力状況 .....	62
3 都市ガス施設の状況 .....	63

## 五 防災に必要な通信及び観測所等の状況

1	大分県内無線局施設等の状況	68
(1)	大分県防災行政無線施設現況表	68
(2)	警察無線施設現況表	75
(3)	国土交通省無線施設現況表	77
(4)	N T T災害対策無線施設現況表	78
①	可搬型移動無線機配備一覧表	
②	孤立防止用無線機設置一覧表	
(5)	J R九州・日本テレコム無線施設現況表	80
(6)	漁業無線施設現況表	81
(7)	九州電力無線施設現況表	82
(8)	報道関係無線施設現況表	87
①	N H K無線施設	87
②	O B S無線施設	88
③	T O S無線施設	89
④	O A B無線施設	90
⑤	大分合同新聞社無線施設	91
2	各種観測施設	92
(1)	気象観測所	92
(2)	水位観測所	93
(3)	流木観測所(日田玖珠地域流木監視システム)	100
(4)	雨量観測所	101
3	大分県の警報・注意報発表基準一覧表	103
4	国管理河川洪水予報関係	109
(1)	大分川水系	109
(2)	山国川水系	115
(3)	大野川水系	121
(4)	筑後川水系	124
(5)	番匠川水系	128
5	県管理河川洪水予報関係	131

## 六 防災に必要な輸送の状況

1	主要道路、港湾図	1 3 4
(1)	主要道路の概況	1 3 6
(2)	主要港湾の概況	1 3 9
(3)	主要漁港の概況	1 4 0
2	大分空港の概況	1 4 1
3	大分県庁のヘリポートの概況	1 4 2
4	ヘリコプター場外離着陸場（一般防災、林野防災）	1 4 3
5	異常気象時通行規制区間及び道路通行規制基準	1 4 5



## 七 災害危険予想箇所等の状況

1	落石等危険箇所（道路整備促進室）	1 5 5
2	市町村別地すべり発生危険箇所（砂防課、森林保全課）	2 2 9
3	地すべり危険箇所（砂防課）	2 3 0
4	市町村別急傾斜地崩壊危険箇所（砂防課）	2 3 6
5	急傾斜地崩壊危険箇所（自然斜面、人工斜面）（砂防課）	
	(1) 人家5戸以上	2 3 7
	(2) 人家1～4戸	3 0 9
6	市町村別地すべり防止区域、急傾斜地崩壊危険区域（砂防課）	4 3 0
7	地すべり防止区域（砂防課）	4 3 1
8	急傾斜地崩壊危険区域（砂防課）	4 3 3
9	市町村別土石流危険溪流（砂防課）	4 6 2
10	土石流危険溪流（砂防課）	
	(1) 人家5戸以上	4 6 3
	(2) 人家1～4戸	5 0 5
11	砂防指定地（河川）（砂防課）	5 4 4
12	市町村別山地災害危険地区（森林保全課）	5 8 4
13	山腹崩壊危険地区（森林保全課）	5 8 5
14	地すべり危険地区（森林保全課）	6 3 4
15	崩壊土砂流出危険地区（森林保全課）	6 3 6
16	市町村別保安林及び保安施設地区箇所（森林保全課）	7 0 9
17	大分県農村振興局所管地すべり防止区域一覧表	7 6 8
18	大分県農地海岸保全区域一覧表	7 6 9
19	重要水防区域（河川課）	7 7 0
20	水防区域（河川課）	8 1 1
21	重要浸水区域（河川課）	8 2 0

22	倒木流出による水防区域（河川課）	8 2 5
23	災害危険河川区域（河川課）	8 3 0
24	河川海岸堤防耐震危険区域一覧表	8 9 2
25	危険物大量保有事業所	8 9 3
26	放射性同位元素等使用事業所	8 9 5
27	防火地域・準防火地域（都市計画課）	8 9 7
28	宅地造成等規制区域（都市計画課）	8 9 7
29	火薬類製造所	8 9 8
30	火薬類販売所	8 9 8
31	高圧ガス製造・貯蔵事業所	
	(1) コンビナート地域・特定製造事業所	8 9 9
	(2) 一般高圧ガス第1種製造事業所	9 0 0
	(3) 液化石油ガス第1種製造事業所	9 0 1
	(4) 液化石油ガス貯蔵所	9 0 2

## 八 災害予防計画

1	治山事業計画（九州森林管理局）	9 0 3
2	森林整備保全事業計画（森林保全課）	9 0 4
3	河川整備計画（国土交通省、河川課）	9 0 5
4	砂防関係事業実施計画（砂防課）	9 0 6
5	海岸保全施設整備事業計画（河川課）	9 0 7
6	海岸保全施設整備事業計画（港湾課）	9 0 8
7	港湾整備事業計画（港湾課）	9 0 9
8	漁港整備事業計画（漁港漁村整備課）	9 1 0
9	海岸保全施設整備事業計画（漁港漁村整備課）	9 1 1
10	県所管道路整備事業計画（道路課）	9 1 2
11	農地防災事業計画	9 1 3

## 九 災害関係例規及び各種協定等

1	大分県災害対策本部条例	9 1 4
2	大分県災害対策本部規程	9 1 5
3	大分県災害対策本部等運営要綱	9 3 2
4	防災関係応援協定	
(1)	全国都道府県における災害時の広域応援に関する協定	9 4 4
(2)	九州・山口9県災害時相互応援協定（運営要領）	9 4 8
(3)	九州九都市災害時相互応援に関する協定（実施細目）	9 5 2
(4)	大分県及び市町村間の災害応援協定	9 5 6
(5)	大分県防災ヘリコプター応援協定	9 5 9
(6)	防災ヘリコプター運航不能期間における相互応援協定	9 6 2
(7)	防災消防ヘリコプター応援協定	9 6 5
(8)	災害時の医療救護に関する協定（実施細目）	9 6 8
(9)	災害時における放送要請に関する協定	9 7 2
(10)	災害時における応急仮設住宅の建設に関する協定書	9 7 3
(11)	土砂災害防止のための活動に関する協定	9 7 5
(12)	災害時における円滑な通行の確保等に関する協定	9 7 7
(13)	大分県が所有する防災ヘリコプターにおいて撮影した映像の提供及びその使用に関する覚書	9 7 9
(14)	災害時における生活必需物資の供給に関する協定	9 8 1
(15)	災害時における被災者等の支援に関する協定	9 8 6
(16)	災害時における徒歩帰宅者支援に関する協定書	9 8 8
(17)	災害時における食料の調達に関する協定書	9 9 2
(18)	災害時における食料の調達に関する覚書	9 9 5
(19)	災害時における木材物資の調達に関する協定書	9 9 6
(20)	災害時における緊急輸送に関する覚書	9 9 9
(21)	災害時における医療品等の供給等に関する協定書	1 0 0 0
(22)	災害時における医療用具等の供給等に関する協定書	1 0 0 2
(23)	災害時における県民生活安定に関する基本協定書	1 0 0 4
(24)	災害時等における安全確認作業等についての協定書	1 0 0 6
(25)	災害時等における緊急作業等についての協定書	1 0 0 9
(26)	大規模災害発生時における相互協力に関する協定書	1 0 1 4
(27)	大分県災害廃棄物処理の応援に関する協定書	1 0 2 3
(28)	九州地方における大規模な災害時の応援に関する協定書	1 0 3 1
(29)	大分県と株式会社ローソンとの地域協働事業に関する包括協定	1 0 3 8

(30)	緊急給水車による支援活動に関する契約書	1039
(31)	緊急・救援輸送に関する協定書	1041
(32)	土砂災害防止に関する真玉町内郵便局と大分県高田土木事務所の協力に係る実施協定書	1044
(33)	河川及び道路管理用光ファイバー網の相互接続等に関する基本協定書	1045
(34)	防災画像情報の相互提供に関する協定	1052
(35)	災害発生時等における大分県佐伯総合庁舎内に災害警備本部を設置することに関する覚書	1055
(36)	災害対策基本法第76条の3第2項に基づく警察官による通行禁止区域等における緊急通行車両の通行妨害となっている車両等の移動等の措置に関する覚書	1057
5 消防関係応援協定		
(1)	県内の消防機関の協定	1059
(2)	県内統一応援協定	1060
(3)	県外の消防機関等を含む協定	1061
(4)	大分県常備消防相互応援協定書(覚書)	1062
(5)	高速自動車道等における消防相互応援協定書	1065
(6)	高速自動車道等における消防相互応援協定に関する覚書	1069
6	林野火災用空中消火資機材等運用要綱	1075
7	林野火災用空中消火資機材委託協定書	1076
8	林野火災対策用資機材運用要領	1078
9	林野火災対策用資機材の保管運用に関する契約書	1079
10	災害に際し応急措置の業務に従事した者等に係る損害補償に関する条例	1080
11	災害派遣手当の支給に関する条例	1081
12	小災害に対する救助内規	1082
13	大分県災害弔慰金等補助金交付要綱	1084
14	大分県災害援護資金貸付要綱	1086

## 十 そ の 他

1	地震発生状況	1 0 8 9
2	津波予報発表例	1 0 9 4
3	大分県土砂災害警戒情報に関する実施要領	1 0 9 5
4	指定文化財（木造建築物）防災施設一覧表	1 1 0 9
5	自衛隊関係様式	
(1)	自衛隊災害派遣（撤収）要請	1 1 1 0
(2)	航空機搭乗承認申請	1 1 1 2
(3)	緊急空輸承認申請	1 1 1 3

[指定地方行政機関]

機 関 名	郵便番号	所 在 地	防 災 事 務 課 担 当 部 課	連 絡 係 担 当 係	電 話 番 号	備 考 (内線等)
九州管区警察局	812-8573	福岡市博多区東公園7番7号 九州管区警察局	広域調整部広域 調整課 第二課	災 害 係 対 策 係	092 622-5000	5531
〃 大分県通信部	870-0022	大分市大手町3丁目1番1号	通 信 運 用 課	運 用 係 第 1 係	097 536-2131	4531 (夜)4505
九州財務局 大分財務事務所	870-0016	大分市新川町2丁目1番36号	総 務 課	総 務 係	097 532-7107	内線12
九州厚生局	812-0011	福岡市博多区博多駅前3-2-8 住友生命博多ビル4階	総 務 課	庶 務 係	092-707-1115	内線162
独立行政法人 国立病院機構 大分医療センター	870-0263	大分市横田2丁目 11番45号	庶 務 課	〃	097 593-1111	内線206
独立行政法人 国立病院機構 別府医療センター	874-0011	別府市大字内竈1473番地	〃	〃	0977 67-1111	内線227 (夜)111
独立行政法人 国立病院機構 西別府病院	874-0840	別府市大字鶴見4548	〃	〃	0977 24-1221	
九州農政局	860-8527	熊本市春日町2丁目10番1号 熊本地方合同庁舎内	生産経営流通部 農 産 課	調 整 係	096-211-9111 夜 355-8540	内線4417
九州森林管理局	860-0081	熊本市京町本丁2-7	企 画 調 整 室	業 務 係	096 328-3511	
〃 大分森林管理署	870-0005	大分市王子北町3-46	総 務 課	総 務 係	097 532-9281	
〃 大分西部森林管理署	877-0011	日田市中城町1-1	〃	〃	0973 23-2161	
九州経済産業局	812-0013	福岡市博多区博多駅前 2丁目11-1 福岡合同庁舎	総 務 企 画 部 総 務 課	総 括 係	092 482-5406	
九州産業保安監督部	812-0013	福岡市博多区博多駅前 2丁目11-1 福岡合同庁舎	管 理 課	総 括 係	092 482-5926	
九州運輸局 大分運輸支局	870-0906	大分市大州浜1-1-45	総 務 企 画 部 門	総 務 担 当 企 画 担 当	097 558-2235	
大阪航空局 大分空港事務所	873-0421	国東市武蔵町糸原	総 務 課		0978 67-3771	
大分海上保安部	870-0107	大分市大字海原字地浜916-5 大分港湾合同庁舎	警 備 救 難 課		097 521-0114	
〃 佐伯海上保安署	876-0811	佐伯市鶴谷町2丁目3 佐伯港湾合同庁舎内			0972 22-4999	
〃 津久見分室	879-2442	津久見市港町8の5 津久見港湾合同庁舎			0972 82-2886 夜097-521-0114	
福岡管区气象台	810-0052	福岡市中央区大濠 1丁目2-36	技 術 報 部 予 報 課	防 災 係	092 725-3604	
大分地方气象台	870-0023	大分市長浜町3丁目1-38	防 災 業 務 課	防 災 係 業 務 係	097 532-0644 夜 532-2247	
福岡航空測候所 大分空港出張所	873-0421	国東市武蔵町糸原 字大海田3600		現 業 班	0978 67-1190	
郵便事業(株) 九州支社	860-8797	熊本市城東町1番1号	総 務 部	経 営 企 画 担 当	096 328-5308	
〃 大分東支店	870-0199	大分市大字森字宮田908番地1	業 務 企 画 室		097 503-7002	
〃 別府支店	874-8799	別府市餅ヶ浜町4番23号	〃		0977 21-1000	
〃 中津支店	871-8799	中津市大字中殿字余木 503-1-6	〃		0979 22-0080	
〃 日田支店	877-8799	日田市三本松2丁目5-25	〃		0973 22-2080	
〃 佐伯支店	876-8799	佐伯市中村東町8-35	〃		0972 22-0600	

[指定地方行政機関](つづき)

機 関 名	郵便番号	所 在 地	防 災 事 務 連 絡 担 当 部 課 担 当 係	電 話 番 号	備 考 (内線等)	
郵便事業(株) 臼杵支店	875-8799	臼杵市大字臼杵字浜 2-107-712	〃	0972 62-3390		
〃 竹田支店	878-8799	竹田市大字竹田町97-2	〃	0974 63-1150		
〃 杵築支店	873-8799	杵築市大字南杵築1671-3	〃	0978 62-2270		
九州総合通信局	860-8795	熊本市二の丸1番4号	無 線 通 信 部 陸 上 課	自 治 体 担 当	096 326-7860	
大分労働局	870-0037	大分市東春日町17-20 大分第2ソフィアプラザビル	安 全 衛 生 課		(直) 097 536-3213	
九州地方整備局	812-0013	福岡市博多区博多駅東 2丁目10-7	企 画 部 防 災 課	計 画 係	092 471-6331 夜471-6342	3421 内線 3422
〃 大分河川国道事務所	870-0820	大分市西大道1丁目1番71号	調 査 第 一 課 道 路 管 理 課	水 防 係 企 画 管 理 係	097 544-4167	内線 358 432
〃 佐伯河川国道事務所	876-0813	佐伯市長島町4丁目14番14号	調 査 第 一 課 道 路 管 理 課	調 査 係 管 理 係	0972 22-1880	内線 352 432
〃 筑後川河川事務所	830-8567	久留米市高野1丁目2番1号	調 査 課	調 査 係 第 一 係	0942 33-9134	
〃 筑後川工事事務所 日田出張所	877-0037	日田市若宮町6-37		技 術 係	0973 23-5291	
〃 筑後川ダム総合管理 事務所	830-0001	久留米市高野1丁目2番2号	管 理 課	管 理 係	0942 39-6651	
〃 松原ダム管理支所	877-0201	日田市大山町西大 山字ヲク畑8492-2		〃	0973 52-3121	
〃 下笠ダム管理支所	869-2502	熊本県阿蘇郡小国町 大字黒淵5827-3		〃	0973 54-3120	
〃 山国川河川事務所	871-0026	中津市大字高瀬1851-2	調 査 課	調 査 係	0979 24-0571	内線 332
〃 〃 耶馬溪ダム	871-0405	中津市耶馬溪町 大字柿坂1806-6	ダ ム 管 理 課	ダ ム 管 理 係	0979 54-3136	内線 61-332
〃 別府港湾・空港整備事務 所	874-0919	別府市石垣東10丁目3-15	保 全 課	保 全 係	0977 21-0171	

[自衛隊]

機 関 名	郵便番号	所 在 地	防 災 事 務 連 絡 担 当 部 課 担 当 係	電 話 番 号	備 考 (内線等)	
陸上自衛隊 西部方面総監部	862-0901	熊本市東町1	運 用 室		096 368-5111	内線2255 (夜)2390
〃 第4師団司令部	816-0874	福岡県春日市大和町5-12	防 衛 班		092 591-1020	内線 233 (夜) 219
〃 第41普通科連隊	874-0833	別府市大字鶴見4548-143	第 3 科	運 用 訓 練 部	0977 22-4311	内線 234 (夜) 302
〃 西部方面特科隊	879-5102	由布市湯布院町川上941	〃	警 備 部	0977 84-2111	内線 237 (夜) 219
〃 第4戦車大隊	879-4403	玖珠郡玖珠町帆足 2494	〃	連 絡 部	0973 72-1116	内線 238 (夜) 302
自衛隊 大分地方協力本部	870-0003	大分市生石5丁目5番1号	総 務 課	庶 務 係	097 536-6271	
海上自衛隊 佐伯基地分遣隊	876-0811	佐伯市鶴谷町3丁目3番37号	警 備 科		0972 22-0370	内線 250 (夜) 280



[指定公共機関]

機 関 名	郵便番号	所 在 地	防 災 事 務 課 担 当 部	連 絡 係 担 当	電 話 番 号	備 考 (内線等)
西日本電信電話 株式会社 大分支店	870-0023	大分市長浜町3-15-7	企 画 担 当		097 537-6900	
日本銀行大分支店	870-0023	大分市長浜町2丁目13-20	総 務 課		097 533-9110	F A X 538-7085
日本赤十字社 大分県支部	870-0033	大分市千代町2丁目3-31	事 業 推 進 課	事 業 推 進 係	097 534-2236 534-2237	F A X 533-6795
日本放送協会 大分放送局	870-8660	大分市高砂町2番36号	放 送 セ ン タ ー ( 企 画 総 務 )	総 務 係	097 533-2801	F A X 533-2805
九州旅客鉄道 株式会社 大分支店	870-0831	大分市要町1-1	工 務 課		097 538-2964	F A X 533-1658
日本貨物鉄道 株式会社 大分支店	870-0002	大分市浜の市1-1			097 537-3564	F A X 533-6651
日本通運株式会社 大分支店	870-0026	大分市金池町2丁目11番1号	総 務 課	総 務 係	097 535-1113	
九州電力株式会社 大分支店	〃	大分市金池町2丁目3-4	送 変 電 統 括 部 電 力 グ ル ー プ		097 537-8096 (夜)534-4510	内線2511 (夜) 総合制御所
西日本高速道路 株式会社	810-0001	福岡市中央区天神 1-4-2 エルガーラ			092 762-1111	
〃 大分工事事務所	870-0856	大分市畑中593-5			097 544-9232	
〃 大分管理事務所	870-0879	大分市大字金谷迫字 塚田1438			097 546-8061	
〃 中津工事事務所	871-0024	中津市中央町1-5-16			0979 25-2333	

[指定地方公共機関]

機 関 名	郵便番号	所 在 地	防 災 事 務 課 担 当 部	連 絡 係 担 当	電 話 番 号	備 考 (内線等)
株式会社 大分放送	870-8620	大分市今津留3-1-1	総 務 局	総 務 部	097 558-1111 夜 558-0989	内線 201
株式会社 テレビ大分	870-0011	大分市春日浦843-25	〃	〃	097 532-9111	
大分朝日放送株式会社	870-0015	大分市新川西12	〃	〃	097 538-6111	
株式会社エフエム大分	870-0037	大分市東春日町17-19	情 報 報 道 部		097-534-8888 夜間祝祭日 097-534-0612	
大分交通株式会社	870-8691	大分市新川西8組の3	管 理 部	庶 務 課	097 532-5151	内線 1201
大分バス株式会社	870-0021	大分市府内町2丁目1-39	乗 合 課		097 534-6161 夜 534-6167	内線 247
日田バス株式会社	877-0014	日田市本町8番18号	営 業 部		0973 22-3105 夜 22-7105	
亀の井バス株式会社	874-0833	別府市大字鶴見3825の1	総 務 部	庶 務 係	0977 23-5179	
大分瓦斯株式会社	874-0928	別府市北的ヶ浜町5-25			0977 24-2111	
(社) 大分県医師会	870-8563	大分市大字駄原2892-1			097 532-9121	
(社) 大分県 エルピーガス協会	870-0901	大分市西新地1-9-5			097 558-5482	
大分合同新聞社	870-0021	大分市府内町3-9-15	総 務 局 技 術 部	総 務 部	097 536-2121	

[指定地方公共機関](つづき)

機 関 名	郵便番号	所 在 地	防 災 事 務 担 当 部 課	連 絡 担 当 係	電 話 番 号	備 考 (内線等)
朝日新聞大分総局	870-0045	大分市城崎町2-1-11			097 532-3191	
共同通信社大分支局	870-0021	大分市府内町3-9-15			097 536-2656	
時事通信社大分支局	870-0021	大分市府内町3-8-21			097 534-5500	
西日本新聞社 大分総局	870-0023	大分市長浜町2-12-6			097 536-0111	
日刊工業新聞社 大分支局	870-0023	大分市長浜町1-12-3			097 532-9451	
日本経済新聞社 大分支局	870-0021	大分市府内町3-7-20			097 532-4932	
毎日新聞社大分支局	870-0023	大分市長浜町2-13-29			097 532-4131	
読売新聞社大分支局	870-0046	大分市荷揚町3-1			097 534-1621	
大分県トラック協会	870-0905	大分市向原西1-1-27			097 558-6311	
(社) 大分県看護協会	870-0036	大分市寿町2番6号			097 532-2146	
(社) 大分県歯科医師会	870-0819	大分市王子新町6番1号			097 545-3151	

[県の機関]

機関名	郵便番号	所在地	防 災 事 務 担 当 部 課	連 絡 担 当 係	電 話 番 号	備 考 (内線等)
大分県	870-8501	大分市大手町3丁目1番1号	生 活 環 境 部 防 災 危 機 管 理 課	防 災 班	097 506-3155(ダイヤルイン) 534-1711(直)	3154 内線 3156
"	"	"	総 務 部 行 政 企 画 課	総 務 班	097 506-2233(ダイヤルイン) 536-1111(代)	2232 内線 2233
"	"	"	企 画 振 興 部 政 策 企 画 課	"	097 506-2025(ダイヤルイン) 536-1111(代)	2024 内線 2026
"	"	"	福 祉 保 健 部 福 祉 保 健 企 画 課	"	097 506-2614(ダイヤルイン) 536-1111(代)	2613 内線 2615
"	"	"	福 祉 保 健 部 地 域 福 祉 推 進 室	地 域 福 祉 班	097 506-2622(ダイヤルイン) 536-1111(代)	2620 内線 2622
"	"	"	生 活 環 境 部 生 活 環 境 企 画 課	総 務 班	097 506-3015(ダイヤルイン) 536-1111(代)	3014 内線 3015
"	"	"	商 工 労 働 部 商 工 労 働 企 画 課	"	097 506-3213(ダイヤルイン) 532-1111(代)	3212 内線 3213
"	"	"	農 林 水 産 部 農 林 水 産 企 画 課	企 画 管 理 班	097 506-3518(ダイヤルイン) 536-1111(代)	3517 内線 3523
"	"	"	農 林 水 産 部 農 村 基 盤 整 備 課	防 災 班	097 506-3725(ダイヤルイン) 536-1111(代)	3724 内線 3726
"	"	"	農 林 水 産 部 森 林 保 全 課	管 理 予 算 班	097 506-3862(ダイヤルイン) 536-1111(代)	3861 内線 3862
"	"	"	土 木 建 築 部 土 木 建 築 企 画 課	総 務 班	097 506-4514(ダイヤルイン) 536-1111(代)	4513 内線 4514 4522
"	"	"	土 木 建 築 部 道 路 整 備 促 進 室	道 路 保 全 班	097 506-4584(ダイヤルイン) 536-1111(代)	4584 内線 4585
"	"	"	土 木 建 築 部 河 川 課	防 災 班	097 506-4595(ダイヤルイン) 536-1111(代)	4595 内線 4596
"	"	"	土 木 建 築 部 砂 防 課	企 画 調 査 班	097 506-4637(ダイヤルイン) 536-1111(代)	4635 内線 4637

[県の機関](つづき)

機関名	郵便番号	所在地	防 災 事 務 連 絡 担 当 部 課 担 当 係	電 話 番 号	備 考 ( 内 線 等 )
大分県	870-8501	大分市大手町3丁目1番1号	会 計 管 理 局 課 会 計	097 506-2914(ダイヤルイン) 536-1111(代)	2913 内線 2914 2930
"	"	"	教 育 庁 教 育 改 革 企 画 課 教 育 改 革 企 画 課	097- 506-5414	5414 内線 5424
"	"	"	企 業 局 課 総 務 課	097-534-1003	内線 5900
(臨時設置) 大分県災害対策本部	870-8501	県庁舎新館8階	本 部 室	097 536-1111 (臨時設置) 538-2500~2504	2500 内線 ~ 2521
(常 設) 大分県水防本部	"	県庁内河川課		097 536-1111	4590 内線 ~ 4599
" 東部振興局	873-0504	国東市国東町安国寺786-1	"	0978 72-1212	
" 中部振興局	870-0021	大分市府内町3丁目10-1	"	097 536-1111(代) 534-5795(直)	5715 内線 5716
" 南部振興局	876-0813	佐伯市長島町1-2-1	"	0972 22-0390	
" 豊肥振興局	878-0013	竹田市大字竹田字山手 1501-2	"	0974 63-1171 63-1190	
" 西部振興局	877-0004	日田市城町1-1-10	"	0973 23-2200	
" 北部振興局	879-0454	宇佐市大字法鏡寺235-1	"	0978 32-1170	
豊後高田土木事務所	879-0617	豊後高田市是永39	建 設 ・ 保 全 課	企 画 ・ 企 道 路 班 0978 22-2285	
国東 "	873-0504	国東市国東町安国寺786-1	建 設 課	企 画 ・ 企 道 路 班 0978 72-1321	
別府 "	874-0840	別府市大字鶴見 字下田井14-1	企 画 調 査 課	0977 67-0211	
大分 "	870-0905	大分市向原西1-4-2	企 画 調 査 課	097 558-2141	5881 内線 ~ 5883
臼杵 "	875-0041	臼杵市大字臼杵字洲崎 72-254	建 設 課	企 画 ・ 企 道 路 班 0972 63-4136	
佐伯 "	876-0813	佐伯市長島町1-2-1	企 画 調 査 課	0972 22-3171	
豊後大野 "	879-7131	豊後大野市三重町 市場1123	"	0974 22-1056	
竹田 "	878-0013	竹田市大字竹田 字山手1501-2	建 設 ・ 保 全 課	企 画 ・ 企 道 路 班 0974 63-2108	
玖珠 "	879-4413	玖珠郡玖珠町大字 塚脇137-1	"	" 0973 72-1152	
日田 "	877-0004	日田市城町1-1-10	企 画 調 査 課	0973 23-2141	
中津 "	871-0024	中津市中央町1-5-16	"	0979 22-2110	
宇佐 "	879-0454	宇佐市大字法鏡寺235-1	建 設 ・ 保 全 課	企 画 ・ 企 道 路 班 0978 32-1300	

[ 警 察 ]

機 関 名	郵便番号	所 在 地	防災事務 担当部課	連 絡 担 当 係	電 話 番 号	備 考 (内線等)
大分県警察本部	870-8502	大分市大手町3丁目1-1	警 備 第 二 課	災 害 係	097 536-2131	内線5782 5784 庁内5320
〃 大分中央警察署	870-0046	大分市荷揚町5-6	警 備 課	〃	097 533-2131	内線 711-456
〃 大分東警察署	870-0108	大分市大字三佐5丁目 2番23号	〃	警 備 係	097 527-2131	内線 460
〃 大分南警察署	870-1173	大分市大字横瀬2212-1	〃	〃	097 542-2131	内線 460
〃 別府警察署	874-0924	別府市餅ヶ浜9-13	〃	〃	0977 21-2131	内線 460
〃 中津警察署	874-0024	中津市中央町1丁目2-10	〃	〃	0979 22-2131	内線 460
〃 佐伯警察署	876-0851	佐伯市常盤東町7-7	〃	〃	0972 22-2131	内線 460
〃 日田警察署	877-0025	日田市田島2丁目8-1	〃	〃	0973 23-2131	内線 460
〃 豊後大野警察署	879-7125	豊後大野市三重町内田1196	〃	〃	0974 22-2131	内線 460
〃 竹田警察署	878-0025	竹田市大字拝田原221	〃	〃	0974 63-2131	内線 460
〃 宇佐警察署	879-0453	宇佐市大字上田1010-1	〃	〃	0978 32-2131	内線 460
〃 臼杵警察署	875-0041	臼杵市大字臼杵72-61	〃	〃	0972 62-2131	内線 460
〃 国東警察署	873-0503	国東市国東町鶴川48-1	〃	〃	0978 72-2131	内線 460
〃 豊後高田警察署	879-0621	豊後高田市是永町32-1	〃	〃	0978 22-2131	内線 460
〃 玖珠警察署	879-4413	玖珠郡玖珠町大字塚脇 467番地	〃	〃	0973 72-2131	内線 460
〃 日出警察署	879-1502	速見郡日出町大字藤原 字友田2277番地2	〃	〃	0977 72-2131	内線 460
〃 津久見警察署	879-2442	津久見市港町1-21	〃	〃	0972 82-2131	内線 460
〃 杵築警察署	873-0001	杵築市大字杵築665-465	〃	〃	0978 62-2131	内線 460
大分県警察本部 生活安全部地域課 (警察航空隊)	873-0421	国東市武蔵町糸原3286-14			0978 68-0270	

[市 町 村]

機 関 名	郵便番号	所 在 地	防災事務 担当部課	連 絡 担 当 係	電 話 番 号	備 考 (内線等)
大分市	870-8504	大分市荷揚町2番31号	総 務 部 防災危機管理課		097 537-5664	
大分市佐賀関支所	879-2201	大分市大字佐賀関1407番地の2 7			097 575-1111	
大分市野津原支所	870-1292	大分市野津原800			097 588-1111	
別府市	874-8511	別府市上野口町1番15号	企 画 部 自 治 振 興 課	危 機 管 理 室	0977 21-1125	
中津市	871-8501	中津市豊田町14番地3	総 務 部 総 務 課	総 務 ・ 法 制 係	0979 22-1111	
中津市三光支所	871-0192	中津市三光原口644番地7	総 務 課	庶 務 係	0979 43-2050	
中津市本耶馬溪支所	871-0295	中津市本耶馬溪町 曾木1800番地	”	”	0979 52-2211	
中津市耶馬溪支所	871-0405	中津市耶馬溪町 大字柿坂138番地1	”	”	0979 54-3111	
中津市山国支所	871-0795	中津市山国町守実130番地	”	”	0979 62-3111	
日田市	877-8601	日田市田島2丁目6番1号	総 務 部 総 務 課	防 災 危 機 管 理 係	0973 22-8201	
日田市前津江振興局	877-0212	日田市前津江町 大野2189番地1	総 振 興 務 課	総 振 興 務 係	0973 53-2111	
日田市中津江振興局	877-0301	日田市中津江村栃野353番地	”	”	0973 54-3111	
日田市上津江振興局	877-0331	日田市上津江町川原2710番地	”	”	0973 55-2011	
日田市大山振興局	877-0201	日田市大山町 西大山3545番地1	”	”	0973 52-3101	
日田市天瀬振興局	879-4201	日田市天瀬町桜竹671番地2	”	”	0973 57-8201	
佐伯市	876-8585	佐伯市中村南町1-1	総 務 部 防災危機管理課	防 災 危 機 管 理 係	0972 22-4567	
佐伯市上浦振興局	879-2692	佐伯市上浦大字津井浦 1400番地3	市民サービス課	市民サー ビス 係	0972 32-3111	
佐伯市弥生振興局	876-0112	佐伯市弥生大字上小倉 656番地1	”	”	0972 46-1111	
佐伯市本匠振興局	876-0205	佐伯市本匠大字波寄 2685番地	”	”	0972 56-5111	
佐伯市宇目振興局	879-3205	佐伯市宇目大字千束 1060番地1	”	”	0972 52-1111	
佐伯市直川振興局	879-3101	佐伯市直川大字赤木 105番地	”	”	0972 58-2111	
佐伯市鶴見振興局	876-1202	佐伯市鶴見大字地松浦 2008番地6	”	”	0972 33-1111	
佐伯市米水津振興局	876-1401	佐伯市米水津大字浦代浦 1239番地2	”	”	0972 35-6111	
佐伯市蒲江振興局	876-2401	佐伯市蒲江大字蒲江浦 3283番地	”	”	0972 42-1111	
臼杵市臼杵庁舎	875-8501	臼杵市大字臼杵72番の1	総 務 部 総 務 課	防 災 管 財 広 報 グ ル ー プ	0972 63-1111	
臼杵市野津庁舎	875-0292	臼杵市野津町大字野津市 326番地の1	地 域 振 興 部 ま ち づ く り 課 推 進	総 務 人 権 係 グ ル ー プ	0974 32-2220	

[市 町 村](つづき)

機 関 名	郵便番号	所 在 地	防災事務 担当部課	連 絡 担 当 係	電 話 番 号	備 考 (内線等)
津久見市	879-2435	津久見市宮本町20-15	総 務 課	行 政 ・ 財 務 班	0972 82-4111	内線 242 内線 247
竹田市	878-8555	竹田市大字会々1650	総 務 課	行 政 係	0974 63-1111	
竹田市荻支所	879-6192	竹田市荻町馬場426番地20	いきいき市民課		0974 68-2211	
竹田市久住支所	878-0201	竹田市久住町大字久住 6161番地1	〃		0974 76-1112	
竹田市直入支所	878-0402	竹田市直入町大字長湯8201	〃		0974 75-2211	
豊後高田市	879-0692	豊後高田市御玉114番地	総 務 課	総 務 ・ 法 規 係	0978 22-3100	
杵築市	873-0001	杵築市大字杵築377番地1	総 務 課	消 防 防 災 係	0978 62-3131	
杵築市大田振興課	879-0901	杵築市大田石丸445番地	大 田 振 興 課	総 務 係	0978 52-2222	
杵築市山香振興課	879-1307	杵築市山香町大字野原 1010番地2	山 香 振 興 課	〃	0977 75-1111	
宇佐市	879-0492	宇佐市大字上田1030番地の1	総 務 部 総 務 課	自 治 防 災 係	0978 32-1111	
宇佐市院内支所	872-0332	宇佐市院内町山城32番地	地 域 振 興 課	地 域 振 興 係	0978 42-5111	
宇佐市安心院支所	872-0592	宇佐市安心院町下毛2115番地	〃	〃	0978 44-1111	
豊後大野市	879-7198	豊後大野市三重町 市場1200番地	総 務 部 総 務 課	地 域 安 全 係	0974 22-1001	2019
豊後大野市清川支所	879-6903	豊後大野市清川町 砂田1819番地	総 務 市 民 課	総 務 市 民 係	0974 35-2111	3363
豊後大野市緒方支所	879-6695	豊後大野市緒方町馬場36番地	〃	〃	0974 42-2111	3514
豊後大野市朝地支所	879-6222	豊後大野市朝地町 朝地891番地	〃	〃	0974 72-1111	4012
豊後大野市大野支所	879-6441	豊後大野市大野町 田中81番地1	〃	〃	0974 34-2301	4512
豊後大野市千歳支所	879-7401	豊後大野市千歳町新殿 706番地1	〃	〃	0974 37-2111	5012
豊後大野市犬飼支所	879-7301	豊後大野市犬飼町犬飼28番地	〃	〃	097 578-1111	5570
由布市(庄内庁舎)	879-5498	由布市庄内町柿原302番地	総 務 部 防 災 安 全 課	消 防 防 災 係	097 582-1111	
由布市挾間振興局	879-5592	由布市挾間町向原128番地1	地 域 振 興 課	総 務 係	097 583-1111	
由布市庄内振興局	879-5498	由布市庄内町柿原302番地	〃	〃	097 582-1111	
由布市湯布院振興局	879-5192	由布市湯布院町川上 3738番地1	〃	〃	0977 84-3111	
国東市	873-0502	国東市国東町田深280番地2	総 務 課	総 務 班	0978 72-1111	
国東市国見総合支所	872-1401	国東市国見町伊美2300番地2	地 域 総 務 課	総 務 税 務 班	0978 82-1111	
国東市武蔵総合支所	873-0412	国東市武蔵町古市684番地	〃	〃	0978 68-1111	
国東市安岐総合支所	873-0203	国東市安岐町中園100番地	〃	〃	0978 67-1111	

[市 町 村](つづき)

機 関 名	郵便番号	所 在 地	防災事務 担当部課	連 絡 担 当 係	電 話 番 号	備 考 (内線等)
姫島村	872-1501	東国東郡姫島村1630番地の1	総 務 課	総 務 係	0978 87-2111	
日出町	879-1592	速見郡日出町2974-1	〃	〃	0977 73-3150	
九重町	879-4895	玖珠郡九重町大字後野上8-1	危 機 管 理 ・ 町 民 安 全 課	町 民 安 全 グル ー プ	0973 76-2111	
玖珠町	879-4492	玖珠郡玖珠町大字帆足268-5	〃	消 防 防 交 通 係	0973 72-1111	

[消防本部・署]

機 関 名	郵便番号	所 在 地	防災事務 担当部課	連 絡 担 当 係	電 話 番 号	備 考 (内線等)
大分市消防局	870-0044	大分市舞鶴町1丁目1番1号	警 防 課	警 防 係	097 532-2187	内線 334
大分市中央消防署	〃	〃		庶 務 係	097 532-2187	
大分市東消防署	870-0103	大分市東鶴崎1丁目1番26号		〃	097 527-2721	
大分市南消防署	870-0852	大分市大字奥田字又井442		〃	097 544-7750	
別府市消防本部	874-0905	別府市上野口町19-27	予 防 課	警 防 係	0977 25-1122	
中津市消防本部	871-0027	中津市大字上宮永364		〃	0979 22-0001	
佐伯市消防本部	876-0804	佐伯市鶴岡西町1丁目223番地	予 防 課	警 防 係	0972 22-3377	331
臼杵市消防本部	875-0041	臼杵市大字臼杵72-129	警 防 課	警 防 グ ル ー プ	0972 62-2303	
津久見市消防本部	879-2441	津久見市中央町24-15		警 防 係	0972 82-5211	
竹田市消防本部	878-0011	竹田市大字会々2742-1	警 防 課	〃	0974 63-0119	
豊後高田消防本部	879-0605	豊後高田市御玉147	〃	〃	0978 22-3108	
宇佐市消防本部	879-0444	宇佐市石田176	〃	〃	0978 32-0119	
豊後大野市消防本部	879-7131	豊後大野市三重町市場1200	〃	消 防 係	0974 22-0450	
由布市消防本部	879-5521	由布市挾間町大字鬼瀬17-1	〃		097 583-1500	
日田玖珠広域行政 事務組合消防本部 日田消防署	877-0071	日田市玉川3丁目558-2	〃	警 防 係	0973 24-2204	
玖珠消防署	879-4414	玖珠郡玖珠町大字大隈226-5		〃	0973 72-2141	
杵築速見消防組合 消防本部 杵築消防署	873-0002	杵築市大字南杵築268-1	警 防 課	警 防 係	0978 62-4341	
日出消防署	879-1502	速見郡日出町大字藤原 2235-1			0977 72-7657	
国東市消防本部	873-0502	国東市国東町田深945-1		警 防 係	0978 72-1101	

[民間協力会社及び団体]

機 関 名	郵便番号	所 在 地	防災事務 担当部課	連 絡 担 当 係	電 話 番 号	備 考 (内線等)
日本テレコム株式会社 九州支店 大分営業所	870-0831	大分市要町1-1			097 534-1864	
鶴崎海陸運輸株式会社	870-0111	大分市中ノ洲1-8	港 湾 部 サ ー ビ ス		097 521-1135	
大分県石油商業組合	870-0034	大分市都町3丁目6-26			097 533-0235	
(財)大分県消防協会	870-8501	大分市大手町3丁目1番1号 防災危機管理課内			097 536-1111	内線5355
(社)大分県危険物 安全協会	〃	〃			〃	〃
(社)大分県火薬類 保安協会	870-0045	大分市城崎町2丁目1番5号 司法ビル203号			097 534-0771	
(社)大分県高圧ガス 保安協会	〃	〃			097 534-0733	
(財)大分県消防設備 安全協会	870-0023	大分市長浜町2-12-10 昭栄ビル4F			097 537-3125	
大分県山岳遭難対策 協議会	870-8502	大分市大手町3丁目1番1号	( 事 務 局 ) 県 警 地 域 課		097 536-2131	内線2717
(社)別府湾をきれいにする会	870-0018	大分市豊海1丁目 1番10号			097 536-3841	
(社)日本助産師会 大分県支部	870-1105	大分市敷戸南町12-5 あべ助産所内			097 569-5146	
(社)大分県薬剤師会	870-0855	大分市大字豊饒字光屋 441-1			097 544-4405	
大分県建設業協会	870-0046	大分市荷揚町4番28号			097 536-4800	
(社)大分県建築士会	870-0022	大分市大手町2丁目2-7 (田原ビル2F)			097 532-6607	
(社)大分県建築士 事務所協会	870-0004	大分市王子港町1-17 (大分県森林会館2F)			097 537-7600	
(社)大分県技能士会 連合会	870-1141	大分市大字下宗方字 古川1035-1			097 542-6849	
大分県商工会議所 連合会	870-0023	大分市長浜町3-15-19 (商工会館内)			097 536-3131	
大分県商工会連合会	870-0026	大分市金池町3-1-64 (中小企業会館内)			097 534-9507	
大分県中小企業団体 中央会	〃	〃			097 536-6331	
大分県土地改良建設 研究会	870-0046	大分市荷揚町4-28			097 537-8135	
(社)大分県労働基準 協会	870-0023	大分市長浜町3丁目15-19			097 532-5763	
大分県建設工業 共同組合	870-0147	大分市小池原字米竹207			097 556-1387	
大分県道路舗装協会	870-0046	大分市荷揚町4-28			097 534-1068	
大分県左官業組合 連合会	870-0924	大分市牧3丁目5-10			097 556-1221	
大分県管工事共同 組合連合会	870-0906	大分市大州浜1丁目3番5号			097 551-1637	
大分県建具組合 連合会	870-0941	大分市大字下郡下郡工業 団地3136-6			097 569-1626	
大分県板金工業組合	870-0928	大分市南下郡15組			097 567-7410	



[民間協力会社及び団体](つづき)

機 関 名	郵便番号	所 在 地	防災事務 担当部課	連 絡 担 当 係	電 話 番 号	備 考 (内線等)
大分県塗装工業会	870-0108	大分市三佐2-10-5			097 521-5228	
大分県鳶・土工業 連合会	870-0883	大分市大字永興95-1 (有)加藤組合			097 544-0513	
大分県電気工事業 工業組合	870-0943	大分市大字片島440-2			097 568-2146	
大分県畳工業組合	870-0945	大分市津守812			097 569-2101	
大分県砂利共同組合	870-0924	大分市牧2-3-39 (明治大分水路会館2F)			097 552-2810	
大分県鉄筋工事業 協同組合	870-0914	大分市日岡2丁目7-24			097 556-5357	
大分県砕石協同組合	870-1133	大分市大字宮崎416			097 569-8974	
大分県生コンクリート 工業組合	870-0245	大分市大在北3-356			097 528-8225	
大分県木材協同組合 連合会	870-0004	大分市王子港町1番17号			097 532-7151	
大分県板硝子商組合 連合会	870-0915	大分市花高松3-8-28 (有)桜木硝子店内			097 558-4012	
大分県コンクリート 製品協同組合	870-0919	大分市新栄町10-25			097 556-1310	
大分県土地改良事業 団体連合会	870-0045	大分市城崎町2-2-25			097 536-6631	
大分県バス協会	870-0907	大分市大津町3-4-13			097 558-3946	
特定非営利活動法人 大分県砂防 ボランティア協会	870-0906	大分市大洲浜1丁目3番40号			097 552-8064	
(財)大分県環境 管理協会	870-1123	大分市大字寒田字下原409-40			097 567-1855	
(社)大分県産業廃棄物 処理業協会	870-0035	大分市府内町1-6-36			097 536-2534	
大分県建造物 解体工事業協同組合	870-0272	大分市大字迫658-1			097 503-6177	
大分県環境整備事業 協同組合	870-0921	大分市萩原1-4-4			097 558-6943	
大分県社会福祉協議会	870-0907	大分市大津2-1-41	大分県ボランティ ア・市民活動 セ ン タ ー		097 558-3373	
全日本漁港建設協会 大分県支部	870-0037	大分市東春日町6番1号	事 務 局		097 537-7374	
大分県農業協同組合 中央会	870-0044	大分市舞鶴町1丁目4-15			097 538-6366	
大分県パン協同組合	870-0815	大分市南春日町12番5号 (株)豊の国健康ランド内			097 573-6752	
大分県青果物卸売市場 連合会	870-0018	大分市豊海4町名1番1号			097 533-3232	
大分県漁業協同組合 連合会	870-0021	大分市府内町3丁目5-7			097 532-6611	
大分県森林組合連合会	870-0844	大分市古国府字内山1337-20			097 545-3500	

## 二一 県職員の職種別職員数調(大分県)

平成22年4月1日現在

区 分	総務部		企画振興部		福祉保健部		生活環境部		商工労働部		農林水産部		土木建築部		会計管理局		地労委事務		企業局		病院局		合計		
	A	B	A	B	A	B	A	B	A	B	A	B	A	B	A	B	A	B	A	B	A	B	A	B	
建設機械操作職																							0	0	
作業船操作職											6	6											6	6	
作業船機関職											6	6											6	6	
自動車運転職		5				7		2		1		4		9		13							0	41	
医 療 職	医 師				24	9															91	1	115	10	
	歯科医師				1																		1	0	
	獣 医 師				24		19	3			57	17											100	20	
	薬 剤 師				18	16	14	6			1		2								8	7	43	29	
	X線技師				5																13	9	18	9	
	看 護 師					1				2											114	296	116	297	
	保 健 師	3		1		68	15																72	15	
	助 産 師																					6	20	6	20
	准看護師																							0	0
検査技師					7	2	3														17	12	27	14	
栄 養 士					6	5	1														6		13	5	
建 築 技 術 職			2	1									30	21									32	22	
電 気 技 術 職										1			3	2					35	21		1	38	25	
無 線 通 信 職							2	2			1				1								4	2	
機 械 職									8				4	1					2	3			14	4	
化 学 職					9	2	11	14	3														23	16	
土 木 職	一般土木	1	19	2	3			3		1		11	5	212	168				12	12			242	207	
	農業土木	64	21	1								28	8	6	2								99	31	
	林業土木	76	33		1							60	17	3									139	51	
計	144	78	6	5	162	57	53	27	14	2	170	63	260	203	1	13	0	0	49	36	255	346	1,114	830	
合 計	222		11		219		80		16		233		463		14		0		85		601		1,944		
そ の 他	734		158		355		133		270		444		415		63		8		10		61		2,580		
総 合 計	956		169		574		213		286		677		878		77		8		95		662		4,524		

A:設計、監督、操作、運転等当該業務を独立して遂行する能力を有する係長相当職以上の者  
B:A以外の者

# 1 防災資機材倉庫資機材保管状況(大分県)

平成23年3月現在

番号	品名	規格	数量
1	アキレスエアートtent	A-66型 (全幅6000×全長6050×全高3000×チューブ計φ320)	2組
2	充気用計量ポンベ	ポンベ番号1929~1938	10個
3	エアートtent用照明器具	40W×1灯用	8台
4	長机		10脚
5	折りたたみ式パイプイス		30脚
6	折りたたみ式ワンタッチリヤカー		2台
7	災害用簡易組立トイレ		2台
8	予備便槽		2箱
9	汚水処理剤 (簡易組立トイレ用)		2箱
10	運搬台車		2台
11	救助用毛布	10枚入×3箱	30枚
12	防護マスク	DR-155KAH(10個入×1箱)	10個
13	救急箱		2組
14	組立式簡易ベッド		2個
15	簡易パイプベッド		5個
16	ヘルメット		18個
17	長靴	27cm	8足
18	発電機	SUBARU SGD3000	1台
19	ハロゲンランプ	H.L500W	2台
20	ハロゲンランプ用三脚		2台
21	BSアンテナ	DSA-221 室内型	2本
22	UV/FM室内アンテナ	SS-700A-B	2台
23	電池メガホン	サイレン付き	1台
24	懐中電灯		2個
25	トラロープ		1本
26	文書保存箱		3箱
27	カラーテレビ	HITACHI C32-BCS1	2台
28	ブルーシート		15枚

## 2 応急復旧用資機材保有状況(大分県)

平成23年3月現在

地域別	機関名	機械器具の名称											備考	
		起 重 機	ト ラ ク タ ー	ブ ル ド ー ザ ー	転 圧 機	ク ラ ッ シ ャ ー	ア ス フ ァ ル ト プ ラ ン ト	ベ ル ト コ ン ベ ア ー	マ カ ダ ム ロ ー ラ ー	グ レ ー ダ ー	ト ー ザ ー シ ャ ベ ル	ダ ン プ カ ー		バ ッ ク ホ ウ
大分市	大分土木事務所				1									
別府市	別府 "				1									
"	農林水産研究指導センター 農業研究部花きグループ		1											
中津市	中津土木事務所				1									
佐伯市	佐伯 "				2									
"	農林水産研究指導センター 畜産研究部	1	8	1										
宇佐市	農林水産研究指導センター 農業研究部水田農業グループ		9											
"	農林水産研究指導センター 農業研究部果樹グループ		2											
豊後 大野市	農林水産研究指導センター 農業研究部		3								1	1		
"	農業大学校		3							2		1		
計		1	26	1	5					2	1	2		

3 応急復旧用資機材保有状況（市町村・消防本部）

市町村名 消防本部名	ク レ ー ン	ト ラ ク タ ー	ブ ル ド ー ザ ー	ド ー ザ ー シ ャ ベ ル	転 圧 機	ク ラ ッ シ ャ ー	プ ア ス ラ フ ア ル ト ト	コ ン ベ ア ー ベ ルト	マ カ ダ ム ロ ー ラー	グ レ ー ダ ー	ダ ン プ カ ー	土 の う
大分市	1											44,874
別府市	1				4						3	2,700
中津市												
日田市												12,768
佐伯市		1		3							2	14,000
臼杵市												2,000
津久見市											1	1,000
竹田市												3,240
豊後高田市												13,850
杵築市											1	4,000
宇佐市											1	4,800
豊後大野市											4	2,500
由布市												6,000
国東市											4	4,000
姫島村											1	500
日出町												4,500
九重町												1,000
玖珠町												5,000
大分市消防局	4											39,850
別府市消防本部												803
中津市消防本部												550
佐伯市消防本部												
臼杵市消防本部	1										1	1,000
津久見市消防本部												3,467
竹田市消防本部	1											60
豊後高田市消防本部												
宇佐市消防本部												10,250
豊後大野市消防本部												780
由布市消防本部												
国東市消防本部												877
日田玖珠広域行政事務組合消防本部												
杵築遠見消防組合消防	2											30
計	10	1		3	4						18	184,399

4 救出救助用資機材保有状況（市町村・消防本部）

市町村名 消防本部名	救（アルミボート）	ゴムボート	船外機	もやい銃	救命胴衣	投光器	拡声装置	担架	防煙具	耐熱服	酸素呼吸器	空気呼吸器	防毒マスク	無線機	油圧救助具	発電機	エンジンカッター	ガス溶接器	天幕	エアーツール	スキューバ	救命幕
大分市																						
別府市																						
中津市																						
日田市						8	15	6								8						
佐伯市	2	1			15	31								20		12						
臼杵市						4	10								8	4						
津久見市						3	1										12					1
竹田市						16	14	6								25	3					
豊後高田市						33	9								4	21	1					
杵築市					2	42	5								1	23						
宇佐市						2	2									1			2			
豊後大野市		1			10	62	19	2		15				192		40						
由布市					45	6	5	6							10	3						
国東市						15	7	4							150	17			1			
姫島村					950		1	1							8	1						
日出町						1	2								2	1	1	1				
九重町						1	2						2		16		2					
玖珠町						1	1								61		2					
大分市消防局	4	14	8	7	249	53	35	70	5	24		176	38	151	11	37	5	2	6	3	18	3
別府市消防本部		1		2	14	14	17	27	1	3		86	15	60	5	14	5	1	2	2		
中津市消防本部		1	1	3	17	8	6	4		2		30	11	56	7	8	2	1	1		13	1
佐伯市消防本部		2	2	2	35	15	12	26		4	2	38	24	47	4	14	5	1	2	3	5	2
臼杵市消防本部	1	3	2	2	58	4	12	9		4	5	18	9	25	2	3	2	1		1	8	2
津久見市消防本部				1	46	1	3	4		2	4	12	2	5	2	3	1					
竹田市消防本部		2		1	8	3	3	12				11	7	24	4	5	1					1
豊後高田市消防本部		2		2	9	5	2	1		2		14	2	11	3	3	1					7
宇佐市消防本部	1	2	2	1	22	11	8	4		2		29		31	3	9	2	1	3	1	5	
豊後大野市消防本部		1	1	3	46	8	8	6				32	9	30	4	7	2	1				
由布市消防本部		1		2	15	2	8	6		2		27	12	18	6	10	3					
国東市消防本部		1	1	2	32	7	8	6		5		28	12	36	3	8	3				1	
日田玖珠広域行政事務組合消防本部		2	1	2	29	9		10				22	24	35	5	10	2	1		1	6	2
杵築速見消防組合消防本部	1		1	4	20	3	6	4	2	1		32	9	19	2	2	3					
計	9	34	19	34	1622	368	221	214	14	66	11	555	176	1049	70	271	39	9	17	12	62	12

### 5 防疫用資機材保有状況（市町村・消防本部）

名称 市町村名 消防本部名	防疫用自動車	動力式噴霧器	背負式噴霧器	肩掛式噴霧器	電動噴霧器	高圧式噴射機
大分市	5	4		11		
別府市		19	4			
中津市						
日田市		2		23		
佐伯市	2	5	1			2
臼杵市						
津久見市		4		2		
竹田市		4	2		4	
豊後高田市		21			4	
杵築市		5				
宇佐市		1		16		
豊後大野市		4	1			
由布市						
国東市		1		4		
姫島村						
日出町			2	15		
九重町						
玖珠町						
大分市消防局		3	4			
別府市消防本部						4
中津市消防本部						
佐伯市消防本部					1	
臼杵市消防本部						
津久見市消防本部						
竹田市消防本部						
豊後高田市 消防本部						
宇佐市消防本部						
豊後大野市 消防本部						
由布市消防本部						
国東市消防本部						
日田玖珠広域行政 事務組合消防本部						
杵築速見消 防組合消防						
計	7	73	14	71	9	6

6 給水用資機材保有状況（市町村・消防本部）

名称 市町村名 消防本部名	給水袋	給水車	積載用タンク	給水用ドラム缶	給水用ポリ容器	タンク車
大分市	12,300	4	15	6	157	4
別府市	15,500	1	8		110	
中津市						
日田市			27		808	
佐伯市		2	26		34	
臼杵市	1,000	1				
津久見市			1		80	
竹田市			2		200	
豊後高田市			4		200	
杵築市		1	6		10	
宇佐市	1,500	1				
豊後大野市		1	12		305	
由布市					36	
国東市			6		46	
姫島村						
日出町	1,000					
九重町			5		13	
玖珠町			2		20	
大分市消防局					12	19
別府市消防本部						
中津市消防本部						
佐伯市消防本部						1
臼杵市消防本部						
津久見市消防本部						
竹田市消防本部						1
豊後高田市 消防本部						
宇佐市消防本部						
豊後大野市 消防本部						4
由布市消防本部						3
国東市消防本部						
日田玖珠広域行政 事務組合消防本部						
杵築速見消 防組合消防						2
計	31,300	11	114	6	2,031	34



## 7 林野火災様式材保有状況

### (1) 林野火災用空中消火資機材(大分県)

品 目	規 格	数 量	品 目	規 格	数 量
中 型 へ り 用 置 散 布 装 置	水のう型 500L	8基	二 又 分 水 器		4基
貯 水 槽	2,500L	6基	充 電 器	3A6V~12V切替	8個
混 合 機		4台	検 電 計		2個
可搬式動力ポンプ		5台	バ ッ テ リ ー 用 計 比 重 計		4個
ホ ー ス	φ65mm×25m	24本	吹 流 し		2個
吸 管	φ75mm×6m	6本	防 じ ん メ ガ ネ		20個
フ オ レ ッ ク ス	15kg入	228缶	防 じ ん マ ス ク		20個
バ ッ テ リ ー ボ ッ ク ス		10組	資 機 材 格 納 庫		1式

※陸上自衛隊玖珠駐屯地で管理、保管

### (2) 林野火災用資機材 (大分県)

種 類	呼 称 等	別 府	湯 布 院	玖 珠	計
チ ェ ン ソ ー		5台	5台	0台	10台
背 負 式 刈 払 機		4台	0台	0台	4台
背 負 式 ハ ン ド ポ ン プ		57組	35組	35組	127組
背 負 式 粉 末 消 火 器	ラムボー7型	10組	10組	10組	30組

※陸上自衛隊各駐とん地に保管

7-(3) 林野火災用資機材 (市町村・消防本部)

名称 市町村名 消防本部名	粉末消火器	チェーンソー	背負式刈払機	背負式ハンドポンプ
大分市				
別府市				
中津市				
日田市	66	10		255
佐伯市		5	10	
臼杵市		5		
津久見市			4	
竹田市		11	13	
豊後高田市		1		
杵築市		11	6	90
宇佐市			1	
豊後大野市	6	9	4	345
由布市		6		30
国東市		3		
姫島村		4		
日出町		2	7	
九重町				260
玖珠町		2		440
大分市消防局		24	3	194
別府市消防本部		5		61
中津市消防本部		4		29
佐伯市消防本部		4		95
臼杵市消防本部		5		57
津久見市消防本部		3		21
竹田市消防本部		4	1	30
豊後高田市 消防本部				
宇佐市消防本部		2		59
豊後大野市 消防本部	13	7	1	24
由布市消防本部		3		46
国東市消防本部		7		62
日田玖珠広域行政 事務組合消防本部		7		48
杵築速見消防 組合消防本部	6	3		
計	91	147	50	2,146

# 8 日本赤十字社災害装備状況

平成23年2月1日現在

分		区	大分県支部分局	大分赤十字大病	大分県赤十字血液センター	備考	
職員数	一般職員		10	39	33		
	医療職						
		外科		10			
		内科		17	5		
		小児科		2			
		産婦人科		2			
		耳鼻咽喉科		2			
		眼科		2			
		歯科		3			
		整形外科		5			
		皮膚・泌尿器科		3			
		麻酔科		2			
		放射線科		3		放射線技師	
		脳神経外科		2			
		薬剤科		11	4	薬剤師	
		理学診療科		3			
		病理科		1			
		検査科		11	6	臨床検査技師	
		看護師	1	222	21		
		看護助手		17			
	栄養士		3				
	調理師		1				
	歯科衛生士等		4				
	運転士				3		
資材器具	乗用自動車(台)				1		
	採血車(台)				4		
	救急車(台)		2				
	救急連絡車(台)		6		11		
	器材運搬車(台)				1		
	発電機(台)		7				
	投光機(基)		18				
	天幕(張)		4		4		
	エアテント(台)		2				
	担架(台)		15				
	担架架台(台)		4				
	折りたたみ寝台(台)		20				
	寝袋(個)		22				
	医療セット	医療セット(6個1組)		3			
		携帯型医療セット(個)		3			
		個人携帯バック(個)		38			
	被災者用毛布		172				
	除細動器		3				
	自動体外式除細動器(AED)		1				
	移動式炊飯器		6				
	浄水器		1				
	携帯用トイレ		10				
	日赤無線機(局)		30				
	ヘッドランプ		10				
	保護メガネ		20				
	防塵マスク		70				
	携帯用マイク		5				
トランシーバー		10					
携帯用ラジオ		6					
ストーブ		2					
折りたたみテーブル		10					
携帯行バック		50					

9 大分海上保安部防災装備状況

平成23年2月現在

区分 種類		陸上配備			所属船艇装備						合計	備考	
		大分	津久見	佐伯	やまくに	わかぐも	みのお	ひめつばき	せきかぜ	さちかぜ			とよかぜ
消防設備	消防ポンプ(式)				3 (1)	1 (1)	1	1	1	1	1	9 (2)	①内は、ガソリンポンプ
	泡消化原液(kl)					0.1	6	0.2	0.2	0.2	0.2	6.9	
油処理回収器材	油処理剤(kl)	1.6	0.3	0.5								2.4	
	油回収ネット(式)	1										1	
	油回収装置	1										1	
	油吸着材(kg)	200	120	85								405	
救難資材	機動艇等(隻)	1			1 (1)	1						3 (1)	①内は、 ゴムボート(非動力)
	もやい銃				2	1	1	1	1	1	1	8	
	救命胴衣	100			25	10	12	5	5	6	6	169	法定備品を除く
	救命浮環				7	4	2	2	2	2	2	21	
	空気呼吸器				7	2	6	2	2	2	2	23	

10 国土交通省災害装備状況

区分	職種名		建設機械 操作職	自動車 運転手	建築職	土木職	無線職	その他	計		
	所属名										
職 種 別 人 員	大分河川国道事務所			1	2	58	4	49	114		
	佐伯河川国道事務所			1		44	2	28	75		
	筑後川河川事務所日田出張所					3		1	4		
	筑後川ダム 統合管理事務所	松原ダム管理支所					3	1	1	5	
		下荃 "					3			3	
	山国川河川事務所			1		14	3	14	32		
	別府港湾・空港整備事務所					19		10	29		
	大分川ダム工事事務所					21		11	32		
計				3	2	165	10	114	294		
区分	名称		ブルドーザー	トレーラー (排水ポンプ車)	パトロールカー	作業車	リフト車	シヨベルカー	災害対策車	連絡車	計
	所属名										
建 設	大分河川 国道事務所	事務所			1	6			12	13	32
		大分維持出張所			2					1	3
		中津 "			2					1	3
		日田国道出張所			2					1	3
		大分出張所			1					1	2
		大野川 "			1					1	2
		小計			9	6			12	18	45
機 械	佐伯河川 国道事務所	事務所								13	13
		佐伯出張所			1					1	2
		佐伯維持			2	2	1			1	6
		竹田維持			2					1	3
		小計			5	2	1			16	24
筑後川河川事務所日田出張所				1					2	3	
筑後川ダム 統合管理事務所	松原ダム管理支所				1						1
	下荃 "				1						1
山国川河川事務所				3							3
計				20	8	1		12	36	77	

# 11 警察災害装備状況

種別 所属別		運送用車両等	オフロードバイク	救命艇	ゴムボート	船外機	救命索発射器	警備艇	油圧式救助用具	エンジンカッター	震災用初期的携行 装備品セット	チェンソー
		本部 (警備第二課対応)	11	4	1	4	6	6	1	1	5	2
警 察 署	中央	3			3		1		1	1	2	2
	東	4			2		2	1	1	2	1	3
	南	2			2	1	2		1	1	2	2
	別府	2			1		1		1	1	2	1
	日田	1			1		1		1	1	1	1
	杵築	1			2		1			1	1	1
	国東	1			1	1	3		1	1	1	1
	高田	1			1		2			1	1	1
	宇佐	1			1		1		1	1	2	1
	中津	2			2		2		1	1	2	1
	玖珠	2			1		2		1	1	2	1
	日田	1		1	1		3		1	1	2	1
	竹田	1			1		1		1	1	2	1
	大野	2			1		2		1	1	2	1
	佐伯	1			2		1	1	1	1	2	1
	津久見	1			1		1			1	1	1
臼杵	2			1		2	1		1	1	1	
合 計		39	4	2	28	8	34	4	14	23	29	26

## 12 消防機関別消防力の状況

### (1) 消防本部・消防署

平成22年4月1日現在

消防本部名	種別 ポンプ自動車	普通ポンプ自動車	水槽付ポンプ自動車	はしご付消防自動車				消防折はしご自動車付	大型高所放水車	泡原液搬送車	化学消防車		救急自動車	指揮車	救助工作車	林野火災工作車	電源・照明車	小型動力ポンプ				広報車	資器材搬送車	破壊工作車	自動二輪車	水槽	支援車	人員搬送車	その他の車両
				18m級	24m級	30m級	38m級				泡消火型	粉末消火型						ポンプ積載力	小型動力積載力	車両に積載したもの	手引動力								
大分市消防局	7	16			1	3		1	1	3		16	5	3			1				1	3		3	3	1	1	10	
別府市消防本部	6	4	1				1			1		5	2	1							1	1					1	6	
中津市消防本部	3	2			1					1		5	1	1							2	1					1		
佐伯市消防本部	6	2			1					1		6	1	1	1				3		2								
臼杵市消防本部	4									1		5	1	1						2	3	2						1	
津久見市消防本部	2									1		3	1																
竹田市消防本部	3	1										3	1	1							1	1			1				
豊後高田市消防本部	2	1										3		1				1	1		1							3	
宇佐市消防本部	4	1			1					1		4	1	1							2							3	
豊後大野市消防本部	1	4										4	3	1							1	1						5	
由布市消防本部	1	3										4	1	1															
国東市消防本部	7									1		4	1							5	1						1	3	
日田玖珠広域消防組合消防本部	6	1			1					1		8	2	2					6		2							5	
杵築速見消防組合消防本部	3	2								1		3	2	1															
合計	55	37	1	0	5	3	1	1	1	12	0	73	22	15	1	1	1	10	4	5	17	9	0	3	4	1	4	36	

## (2) 消防団

平成22年4月1日現在

種別 市町村名	自普通消防ポンプ車	自水槽付消防ポンプ車	指揮車	林野火災工作車	小型動力ポンプ			広報車	資器材搬送車	自動二輪車	人員搬送車	その他の車両
					積小型動力ポンプ車	い車両に積載しての	手引動力ポンプ					
大分市	12				173							
別府市	7		1		14			1				1
中津市	14		1		62							
日田市	23	1			39	53		3				
佐伯市	2			13	121	37						7
臼杵市	7				31	26					1	
津久見市			1		22	20						
竹田市	5		1		43	11		1				
豊後高田市	3				55							1
杵築市	3				37	5		2	2			
宇佐市	2		1		46			1				
豊後大野市	9	2	6		67				1	3	1	
由布市	5				65							
国東市	3				49	40						
姫島村					7							
日出町	1				21							
九重町	6	1			21							
玖珠町	4	1	1		27			1				
合計	106	5	12	13	900	192	0	9	3	3	2	9
H21.4.1 合計	109	3	11	13	898	235	0	7	3	3	1	11



13 水防用備蓄資材の状況

市町村名	水防倉庫名	位 置	空 俵	麻 袋	吹 (カマス)	木材等			錠 (むしろ)	鉄 線	繩	ロ ー プ	ス コ ッ プ	木 槌	鋏 (くわ)	ツ ル ハ シ	鋸 (のこぎり)	斧 (おの)	鎌 (かま)	ハン マー	照 明 具	ベ ン チ	管 理 責任者	鍵保管者	資材充用の区域	その他	
						杭	板	その他																			
大 分 市	大 分 市 役 所	大分市弁天	22,000			500		420 パイル		130 kg	10	5巻	66	14	16	10	14	7	111		25	15	大分市長	河川課	大分市 全域		
	大 分 市 賀 来	大分市森の木	1,300			30		44 パイル		10 kg	2	2巻	10	5	3	3	3	2	10		3	2	大分市長	支所長	賀来一円		
	種 田 支 所	大分市木ノ上	2,000			70		58 パイル		20 kg	2	3巻	10	5	3	3	3	2	10		10	2	大分市長	支所長	種田一円		
	東 種 田	大分市田尻	1,300			20		50 パイル		20 kg	3	2巻	15	5	3	5	2	2	10		3	2	大分市長	支所長	東種田一円		
	国 土 交 通 省 大分維持出張所	大分市古国府	500										5				2	2	2					大分維持 出張所長	大分維持 出張所長	大分地区	
	消 防 団 分 団 片 島 部 倉 庫	大分市片島	1,300					60 パイル		10 kg	2	2巻	13	6	3	4	2	2	10		3	3	大分市長	消防片島 部長	滝尾一円		
	国 土 交 通 省 大分出張所	大分市岩田町1 丁目	2,100										31	9			1	2	4	12			大分 出張所長	大分 出張所長	大分地区		
	大分土木事務所	大分市向原西 1-4-2	14,200 ビニール			300				3 kg	25	2巻	90		2	20	5	2	20	6			大分土木 事務所長	総務課長	管内全域	ハシゴ	
	大 南 支 所	大分市戸次	1,300			22		60 パイル		20 kg	5	2巻	11	6	3	6	3	2	10		6	2	大分支所	支所長	大南一円		
	消 防 団 分 団 松 岡 毛 井 部 倉 庫	大分市松岡	1,200			60		50 パイル		10 kg	3	2巻	10	5	3	3	3	2	10		3	3	大分市長	消防毛井部長	松岡一円		
	鶴 崎 支 所	大分市鶴崎	2,200			50		70 パイル		50 kg	3	3巻	10	5	4	4	2	4	13		12	2	大分支所	支所長	鶴崎一円		
	高 田	大分市高田	1,200					34 パイル		10 kg	2	2巻	10	6	3	3	2	2	10		6	2	大分支所	支所長	高田一円		
	国 土 交 通 省 大 野 川 出 張 所	大分市志村	3,600										35	9		9			10	7			大野川出張所	大野川出張所長	管内全域		
	大 在 支 所	大分市大在	1,400			30		45 パイル		10 kg	3	2巻	12	6	3	3	3	2	16		5	2	大分支所	支所長	大在一円		

市町村名	水防倉庫名	位置	空 俵	麻 袋	吹 (カマス)	木材等			筵 (むしろ)	鉄 線	縄	ロ ー プ	ス コ ッ プ	木 槌	鋏 (くわ)	ツ ル ハ シ	鋸 (のこぎり)	斧 (おの)	鎌 (かま)	ハン マー	照 明 具	ベ ン チ	管 理 責任者	鍵保管者	資材充用の区域	その他	
						杭	板	その他																			
大分市	坂の市支所	大分市坂ノ市	1800			100		38 パイル		30 kg	2	2巻	13	5	3	5	3	4	10		4	2	大分市長	支所長	坂ノ市一円		
	野津原支所	大分市野津原	1000			50				1	2	50×1	10	3	3	3	2	2	5		3	2	大分市長	支所長	野津原一円		
	佐賀関支所	佐賀関	1,000 ビニール			70					2	2巻	10	3	3	3	2	2	5		3	2	大分市長	支所長	佐賀関一円		
別府市	別府土木事務所	別府市鶴見	4800 ビニール	吸水性土 のう 40		43														6		7	別府市土木課長	総務課長	管内全域		
	上野口1	別府市上野口町	3400	437								2	53			6	15	12	1	18	6		3	別府市長	道路河川課長	市内全域	
	上野口2	別府市上野口町	13000						30		5		40	4		8	30	11	38	11	17	30	消防本部	予防課長	市内全域		
	新別府	別府市新別府	580																					別府市長	道路河川課長	市内全域	
	亀川東	別府市亀川東																						別府市長	下水道課長	市内全域	
中津市	中津市役所	中津市豊田町	2,000 ビニール																				中津市長	耕地課長	市内全域		
	中津土木事務所	中津市中央町	9,000 ビニール	740	290	105			30	50	9		25	4		5	3	4	22	1	1	1	中津土木事務所長	総務課長	管内全域	大型土のう 20袋	
	米山	中津市米山	2,200 ビニール			10							9	3		4	3	2	7	1			中津市長	耕地課長	米山		
	和田	中津市和田	5,200 ビニール			19							23	5		8	4	3	11	5			中津市長	耕地課長	和田		
	今津	中津市今津	2,000 ビニール	230	4	20				2	5		16	6		9	4	4	13	5			中津市長	耕地課長	1. 鍋島海岸 2. 犬丸川河口		
	国土交通省中津出張所	中津市外馬場	6,200			500		金杭 75		1		麻5巻 トラロー プ15巻	45	10		8	10	なた 3	30	7	1	5	中津出張所長	中津出張所長	中津地区		
	国土交通省中津維持出張所	中津市大字宮夫	100 ビニール							20			19	1		9	1	なた 1	13	2		3	中津維持出張所長	中津維持出張所長	中津地区		

市町村名	水防倉庫名	位置	空 俵	麻 袋	吹 (カマス)	木材等			筵 (むしろ)	鉄 線	縄	ロ ー プ	ス コ ッ プ	木 槌	鋏 (くわ)	ツ ル ハ シ	鋸 (のこぎり)	斧 (おの)	鎌 (かま)	ハン マー	照 明 具	ベ ン チ	管 理 責任者	鍵保管者	資材充用の区域	その他	
						杭	板	その他																			
中津市	三光支所	中津市三光原口		1,200 ビニール								5	2	5	2	3		5			2	5	中津市長	三光支所 総務課長	三光全域		
	山国支所	中津市山国町 守実		500 ビニール								5		3		3	1	5	1		2		中津市長	山国支所 総務課長	山国全域		
	本耶馬溪支所	中津市本耶馬 溪町曾木		300			20					50	6	2		2					1	2	2	中津市長	本耶馬溪支所 総務課長	本耶馬溪全域	
	耶馬溪支所	中津市耶馬溪 町柿坂		2,200 ビニール									17		10				4	6	10	2		中津市長	耶馬溪支所 総務課長	耶馬溪全域	
日田市	日田市役所	日田市田島2 丁目	4,000			200				60	4	46	11	16	7	10	35	10	9	2	15	日田市長	土木課長	市内全域			
	日田市夜明振 興センター	日田市夜明中 町	1,000 ビニール			43				2	1	8	3	2	1	2	5	2	2		1		日田市長	振興センター長	夜明全域		
	日田市大鶴振 興センター	日田市大肥本 町	1,000 ビニール			22						2	15	2	2	4	2		3	2		1	日田市長	振興センター長	大鶴全域		
	日田市五和振 興センター	日田市石井町 3丁目	1,000 ビニール									1	10	2	1	1	2			2	2		1	日田市長	振興センター長	石井全域	
	日田市小野振 興センター	日田市鈴連町	1,000 ビニール			40					5		9	2		1	2			2	2		1	日田市長	振興センター長	小野全域	
	日田市東有田 振興センター	日田市諸留町	1,000 ビニール	80		45						3	2	1	12	2	2	1	2	2	2		1	日田市長	振興センター長	東有田全域	
	日田 土木事務所	日田市 城町	8,800 ビニール			40					20 シート	150	10巻	120	65	10	20	3	2	5	30	2		日田土木 事務所長	総務課長	管内全域	
	国土交通省 日田国道 出張所	日田市 若宮町	1,000											16	6	8	4	5	1	7	2	3	10	日田国道 出張所長	日田国道 出張所長	日田地区	
	国土交通省 筑後川 河川事務所 日田出張所	日田市 中の島町	6,600 ビニール				鉄杭 30							6	4		1		1	20	1	1	2	日田 出張所長	日田 出張所長	日田地区	
佐伯市	本庁倉庫	中村南町 1番1号	4,330			95						70	39		3	3	4	5	20	4	16	4	佐伯市長	佐伯市	市内全域		
	東町倉庫	東町12147番 地12	300			250							7								2		佐伯市長	佐伯市	市内全域		

市町村名	水防倉庫名	位置	空 俵	麻 袋	吹 (カマス)	木材等			筵 (むしろ)	鉄 線	縄	ロ ー プ	ス コ ッ プ	木 槌	鋏 (くわ)	ツ ル ハ シ	鋸 (のこぎり)	斧 (おの)	鎌 (かま)	ハン マー	照 明 具	ベ ン チ	管 理 責任者	鍵保管者	資材充用の区域	その他
						杭	板	その他																		
佐 伯 市	堅田倉庫	大字長良539番地	3,200			150																	佐伯市長	佐伯市	市内全域	
	上浦 振興局倉庫	上浦大字津井浦1400番地3	800	10							100	7			2	2	5		3	2	2	5	佐伯市長	佐伯市	市内全域	
	弥生 振興局倉庫	弥生大字上小倉656番地1	1,200							1	1	3				1	3	1	45	2		1	佐伯市長	佐伯市	市内全域	
	本匠 振興局倉庫	本匠大字波寄2685番地	700			4				1	30	10	1	1	1	1	4	1	1	2	5	1	佐伯市長	佐伯市	市内全域	
	本匠振興局 因尾出張所	本所大座堂ノ間1061番地	200									5									2		佐伯市長	佐伯市	市内全域	
	宇目 振興局倉庫	宇目大字千束1060番地1	500							1	2	10			2	1	2		2	5	6	2	佐伯市長	佐伯市	市内全域	
	直川 振興局倉庫	直川大字赤木105番地	800									12			1		1						佐伯市長	佐伯市	市内全域	
	鶴見 振興局倉庫	鶴見大字地松浦2008番地6	700									17			4								佐伯市長	佐伯市	市内全域	
	米水津 振興局倉庫	米水津大字浦代浦1239番地2	700	100																			佐伯市長	佐伯市	市内全域	
	蒲江 振興局倉庫	蒲江大字蒲江浦3283番地	450																				佐伯市長	佐伯市	市内全域	
	南部建設倉庫	蒲江大字蒲江浦4491番地72	5			1				1		8			4	1					1		佐伯市長	佐伯市	市内全域	
	西上浦地区 公民館	佐伯市狩生1557番地3	200	100		15					1	20	1								2	2	佐伯市長	佐伯市 西上浦分団長	西上浦地区	
	八幡地区 公民館	佐伯市大字戸穴331番地	500	10		40	5		1		1	50	15		1								佐伯市長	佐伯市 八幡分団長	八幡地区	
	上堅田地区 公民館	佐伯市大字長谷9682番地11	400									10											佐伯市長	佐伯市 上堅田分団長	上堅田地区	
木立地区 公民館	佐伯市大字木立890番地	100									11				1	2	1			1		佐伯市長	佐伯市 木立分団長	木立地区		

市町村名	水防倉庫名	位置	空 俵	麻 袋	吹 (カマス)	木材等			筵 (むしろ)	鉄 線	縄	ロ ー プ	ス コ ッ プ	木 槌	鋏 (くわ)	ツ ル ハ シ	鋸 (のこぎり)	斧 (おの)	鎌 (かま)	ハン マ ー	照 明 具	ベ ン チ	管 理 責任者	鍵保管者	資材充用の区域	その他	
						杭	板	その他																			
佐 伯 市	青山地区公民館	佐伯市大字青山5463番地1	400			30						11								1			佐伯市長	佐伯市青山分団長	青山地区		
	大入島公民館	佐伯市大字久保浦1062番地	50									3											佐伯市長	大入島分団長	大入島地区		
	鶴岡地区公民館	大字鶴望2525番地12	500									12											佐伯市長	鶴岡分団長	大入島地区		
	佐伯地区公民館	中の島2丁目20番26号																		1		1	佐伯市長	佐伯市城南分団長	大入島地区		
	上浦地区公民館	上浦大字浅海井浦144番地5		5							5	5	10			18	2	3					佐伯市長	佐伯市	上浦地区		
	宇目地区公民館	宇目大字千束1060番地1																					佐伯市長	佐伯市	宇目地区		
	直川地区公民館	直川大字赤木74番地1											1				5	4	2	1		2	佐伯市長	佐伯市	直川地区		
	米水津地区公民館	米水津大字浦代浦1239番地2				4							20				1	1		2	1		1	佐伯市長	佐伯市	米水津地区	
	佐伯土木事務所	佐伯市長島町	2,000 ビニール			100	5						30	20		2	4	1		4	1	3	佐伯土木事務所長	総務課長	管内全域		
	国土交通省佐伯出張所	佐伯市城南											5	8	6	4	3	1	8	3			佐伯出張所	佐伯出張所	佐伯地区		
	国土交通省佐伯維持出張所	佐伯市弥生町井崎			82								5				1	2		大4 小8	1		佐伯維持出張所	佐伯維持出張所	佐伯地区		
	国土交通省佐伯倉庫	佐伯市鶴岡町	大型 90 2,700			10							2	22	8	2	4	5	4	4	8		1	佐伯出張所	佐伯出張所	佐伯地区	
	国土交通省佐伯倉庫	佐伯市弥生町小倉	大型 90 4,000																				佐伯出張所	佐伯出張所	弥生地区		
国土交通省佐伯倉庫	佐伯市本匠三股	大型 90 4,000																				佐伯出張所	佐伯出張所	本匠地区			
臼杵市	臼杵市役所	臼杵市州崎	2,000 ビニール								10	20	20	5		5	10	50		10	10	臼杵市長	総務課長	旧市内全域			

市町村名	水防倉庫名	位置	空 俵	麻 袋	吹 (カマス)	木材等			筵 (むしろ)	鉄 線	縄	ロ ー プ	ス コ ッ プ	木 槌	鋏 (くわ)	ツ ル ハ シ	鋸 (のこぎり)	斧 (おの)	鎌 (かま)	ハン マー	照 明 具	ベ ン チ	管 理 責任者	鍵保管者	資材充用の区域	その他
						杭	板	その他																		
臼杵市	臼杵 土木事務所	臼杵市 州崎	3,000 ビニール			20				45		12	3	2	4	5	3	9	9	2	4	臼杵土木 事務所長	総務課長	管内全域		
	臼杵市 野津庁舎	臼杵市 野津町 野津市	1,000									2	6	5		1		3	2	5	5	臼杵市総務課長	総務課	管内全域		
津久見市	津久見市 消防署	津久見市 中央町 24-15	6,200 ビニール			50						150	45	11	1		5	3	3	2	1	臼杵市長	まちづくり推進課長	旧野津原町内 全域		
竹田市	竹田 土木事務所	竹田市竹田	5,200 ビニール			97				5		400	42	2		2	1	15	3	2		竹田土木 事務所長	総務課長	管内全域		
	国土交通省 竹田維持 出張所	竹田市 大字玉来	500									150	20		2	2		6	9	3		竹田維持 出張所長	竹田維持 出張所	竹田地区		
	竹田市役所	竹田市大字 会々	300										10			3	2	1	20	3		2	竹田市長	総務課長	管内全域	
	竹田市萩 総合支所	竹田市萩町馬 場	20			20	10				2	50	3			1	2		10	2	5	2	竹田市長	総務課長	管内全域	
	竹田市久住 総合支所	竹田市久住町 久住	100 ビニール										4	2			3		10	2		1	竹田市長	総務課長	管内全域	
	竹田市直入 総合支所	竹田市直入町 長湯	200 ビニール										7				5		12	7		3	竹田市長	総務課長	管内全域	
杵築市	杵築	杵築市大字猪 尾	3000			75 樹脂			30	30	50	7	2	2	1	2	1	2	2		1	杵築市長	建設課長	市内全域		
	山香	杵築市山香町 大字野原	1,000 ビニール									1	1			1			1	1	1	杵築市長	山香振興課長	市内全域		
	大田	杵築市大田									2	5	3	2	2			5	3	2		杵築市長	大田振興課長	市内全域		
豊後高田市	豊後高田 土木事務所	豊後高田市 高田	14,000 ビニール			432				3		8	22	2	2	5	5	5	24	2		2	高田土木 事務所長	総務課長	管内全域	
	御玉	豊後高田市 御玉	1,000 ビニール			300					13		37	2	8	3	6	5	15	5	3	0	豊後高田市長	建設課長	呉崎高田 新開 両海岸	

市町村名	水防倉庫名	位置	空 俵	麻 袋	吹 (カマス)	木材等			筵 (むしろ)	鉄 線	縄	ロ ー プ	ス コ ッ プ	木 槌	鋏 (くわ)	ツ ル ハ シ	鋸 (のこぎり)	斧 (おの)	鎌 (かま)	ハン マ ー	照 明 具	ベ ン チ	管 理 責任者	鍵保管者	資材充用の区域	その他
						杭	板	その他																		
豊後高田市	香々地	豊後高田市香々地		1,000 ビニール			50			1	0	2	2	2	1	2	2	2	2	2	3	1	豊後高田市長	地域総務二課長	竹田川、 皇目川、 豊来川、 羽根川	
	真玉	豊後高田市真玉		1,000 ビニール			60			1	5	5	1	2	1	2	1	2	2	2	1	2	豊後高田市長	地域総務一課長	管内全域	
宇佐市	宇佐市消防本部	宇佐市石田		7153			200	防水シート 25		5	—	4	275	27	6	9	4	10	10	12	8	14	宇佐市長	消防係長	宇佐市全域	
	宇佐土木事務所	宇佐市法鏡寺		9,600 ビニール			20	ブルーシート 5	20	10	3	9	41	2	2	6			小56 大14	5	5	10	宇佐土木事務所長	総務課長	管内全域	
	院内支所	宇佐市院内町山城		3,500 ビニール			10	ブルーシート 2				5	8	5	3		3	3	2	10	3	6	宇佐市長	地域振興課長	院内支所管内	
	安心院支所	宇佐市安心院町下毛		7,000 ビニール			54	ブルーシート 4		1	1	5	17	1	7	7	2	2	5	5	6	4	宇佐市長	地域振興課長	安心院支所管内	
豊後大野市	三重土木事務所	豊後大野市三重町市場		2040	500					50	5	2	55	4	5	5	12	4	15	12	2	8	豊後大野土木事務所長	総務課長	管内全域	
	三重町防災倉庫	豊後大野市三重町市場											40	2	9					2			豊後大野市長	本庁総務課 消防交通係	市内全域	
	緒方支所	豊後大野市緒方町		200								50	1	1	1	1	1	1	2	2	3	1	豊後大野市長	総務課長	市内全域	
	犬飼支所	豊後大野市犬飼町										20	10	1	1	1	1		3	1		1	豊後大野市長	総務課長	市内全域	
	朝地支所	豊後大野市朝地町											20	2	5		1		3	2		1	豊後大野市長	朝地支所 総務課長	市内全域	
	千歳支所	豊後大野市千歳町											2	2	2		2	1	2	1			豊後大野市長	千歳支所 総務課長	市内全域	
由布市	由布市役所湯布院庁舎	由布市川上		500 ビニール						1	2	50×1	10	3	2	3	10	5	15	3	5	5	由布市長	総務課長	町内全域	
	由布市役所庄内庁舎	由布市庄内町柿原		500							5	20	25	5		5	10	5	10	1	1	6	由布市長	総務課長	町内全域	
	由布市役所挾間庁舎	由布市向原		2,000 ビニール			10			200 番線	2	30×2	10	3	5	5	3	4	7	2	3	4	由布市長	総務課長	町内全域	

市町村名	水防倉庫名	位 置	空 俵	麻 袋	吹 (カマス)	木材等			筵 (むしろ)	鉄 線	縄	ロ ー プ	ス コ ッ プ	木 槌	鋏 (くわ)	ツ ル ハ シ	鋸 (のこぎり)	斧 (おの)	鎌 (かま)	ハン マ ー	照 明 具	ペ ン チ	管 理 責任者	鍵保管者	資材充用の区域	その他	
						杭	板	その他																			
国東市	国東土木事務所	国東市 国東町		2100						1		3	41	4	4	4	4	3	70	10		2	国東土木 事務所長	総務課長	国東管内全域		
	姫島	東国東郡 姫島村		1000									10		1	2	1	1	2	3	1	1	姫島村長	建設課長	村内全域		
	国見	国東市 国見町	1,700 ビニール										4	2	2	2	2	1	5	2	2	3	国東市長	総務課長	町内全域		
	国東	国東市 国東町		2,000 ビニール							4		2	1	2	3	2	5	20	3	4		国東市長	総務課長	町内全域		
	武蔵	国東市 武蔵町	1,000 ビニール				100					5	2	4	2	2	3	3	3	1	3	10	2	国東市長	地域総務課長	町内全域	
	安岐	国東市 安岐町		3,000 ビニール										4	2	6	5	4	4	4	3	10	2	国東市長	地域総務課長	町内全域	
日出町	豊岡支所	日出町豊岡		850 ビニール									5		3	5	3			2			日出町長	日出消防団 豊岡分団長	豊岡地区		
	日出	日出町日出		4200									5				3	2		3	5	3	日出町長	総務課長	日出地区		
九重町	九重町役場	九重町後野上	2,000 ビニール			50				2	10	1	10	3	2	5	20	10	13	3	1	2	九重町長	九重町長	九重町後野上		
玖珠町	玖珠 土木事務所	玖珠町塚脇	2,317 ビニール			65				3	6	1	21	5	5	7					2		玖珠土木 事務所長	総務課長	管内全域		
	玖珠町役場	玖珠町大字帆足	7,000 ビニール			30				2	10	2	5	8	1	2	10	1	10	2	1		玖珠町長	玖珠町長	玖珠町大字帆足		



## 14 災害救援用物資の状況

(1)日本赤十字社大分県支部

平成23年2月1日現在

品名	数量	備考
毛布	1,121 枚	
緊急セット	583 組	
タオル	1,069 枚	
タオルケット	279 枚	
バスタオル	1058 枚	
ブルースhirt	288 枚	
安眠セット	436 個	

(注) 大規模災害時には、本社及び九州管内支部相互で調整を行い対応する。

(2) 大 分 県

品名	数量
地下タビ	1,265
鍋	896
毛布	2,870
アルファ米(五目ご飯)	1,250
アルファ米(お粥)	1,250
粉ミルク	60
粉ミルク(ミルクアレルギー対応タイプ)	20
ほ乳瓶	200
ポータブルトイレ	100
トイレ用テント	100

備蓄物資 保管場所一覧 (H23.2.1)

保管場所	①ポータブルトイレ (凝固剤)	②トイレ用テント	③毛 布	④鍋	⑤地下タビ	⑥ アルファ米(五目ご飯) :1食パック  (上段:22年度購入分) (下段:19年度購入分)	⑦ アルファ米(梅粥) :1食パック  (上段:22年度購入分) (下段:19年度購入分)	⑧ 粉ミルク 粉ミルク(ミルクアレルギー用)  ⑨ 哺乳瓶	
大分県総合社会福祉会館 097-536-1111内線2622 大分市大津町2-1-41	50 台	50 帳	1,340 枚	896 個	1,265 足				災害用備蓄倉庫2F (大津町の総合社会福祉会館裏)
大分県庁舎別館1F 097-506-2622 大分市大手町3-1-1						650 食 600 食	600 食 650 食	180箱 } 計22kg 30箱 } (105人分) 100本	別館1Fの「災害専用室」に保管
東部保健所 日出地域福祉室 0977-72-2327 速見郡日出町字仁玉山3531-24	10 台	10 帳	300 枚			120 食 130 食	130 食 120 食	36箱 } 計4.4kg 6箱 } (21人分) 20本	毛布: 湊泉寮 食糧: 執務室内 トイレ、テント: 庁舎敷地内倉庫(公用車置場)
南部保健所 0972-22-0562 佐伯市向島1-4-1	10 台	10 帳	330 枚			120 食 130 食	130 食 120 食	36箱 } 計4.4kg 6箱 } (21人分) 20本	全て: 庁舎1階の倉庫
豊肥保健所 0974-22-0162 豊後大野市三重町市場934-2	10 台	10 帳	300 枚			120 食 130 食	130 食 120 食	36箱 } 計4.4kg 6箱 } (21人分) 20本	食糧: 2階休憩室内 その他: 総合庁舎倉庫
西部保健所 玖珠地域福祉室 0973-72-9522 玖珠郡玖珠町大字塚脇113-2	10 台	10 帳	300 枚			120 食 130 食	130 食 120 食	36箱 } 計4.4kg 6箱 } (21人分) 20本	毛 布: 庁舎1階の土木の倉庫 その他: 庁舎3階の旧執務室
北部保健所 0979-22-2210 中津市中央町1-10-42	10 台	10 帳	300 枚			120 食 130 食	130 食 120 食	36箱 } 計4.4kg 6箱 } (21人分) 20本	全て: 庁舎敷地内の書庫
計	100 台	100 帳	2,870 枚	896 個	1,265 足	1,250 食 1,250 食 計 2,500食	1,250 食 1,250 食 計 2,500食	360箱 } 計44kg 60箱 } (210人分) 200本	

※粉ミルクについては、2箱で乳幼児1人1日分としている。210(人)×2(箱)=420箱  
 ※買換え年数: 粉ミルク(毎年)、アルファ米(5年に1度)、ポータブルトイレ凝固剤(7年に1度)

1 5 自衛隊の災害用資機材の状況

資器材	区分	陸上自衛隊 第41普通科連隊 (別府駐屯地)	陸上自衛隊 西方特科隊 (湯布院駐屯地)	陸上自衛隊 第4戦車大隊 (玖珠駐屯地)
高機動車		59	—	—
中型車		12	39	2
大型車(特大型含む)		32	60	28
ダンプ		7	2	—
ドーザー(小型含む)		8	4	1
バケット		1	—	—
レッカー		1(重)	1(軽) 4(重)	—
炊事車		7	4	10
水トレーラー(1t)		9	10	5
救急車		2	3	2
人命救助システム		1セット	1セット	1セット
渡河ボート		2		1
携帯除染器		20		17
94式除染装置		1		1

# 1 病院一覧

No	病院の名称	開設者名	管理者氏名	郵便番号	所在地	電話番号	ファクシミリ	診療科目	一般 病床	療養 病床	精神 病床	感染症 病床	結核 病床	合計
1	明野中央病院	医療法人社団 唱和会	木下 昭生	870-0161	大分市明野東2丁目7番33号	(0975) 58-3211	(097) 558-3709	内科、消化器、リウマチ科、外科、整形外科、形成外科、肛門科、リハビリテーション科、麻酔科	75					75
2	井野辺病院	医療法人 畏敬会	井野辺 純一	870-0862	大分市大字中尾字平255	(097) 586-5522	(097) 586-5656	内科、神経内科、呼吸器科、消化器科、循環器科、整形外科、リハビリテーション科	52	60				112
3	今村病院	医療法人 芝蘭会	今村 正純	870-0022	大分市大手町3丁目2番29号	(097) 532-5181	(097) 533-0116	内科、呼吸器科、胃腸科、外科、整形外科、リハビリテーション科	60					60
4	大分岡病院	社会医療法人 敬和会	葉玉 哲生	870-0192	大分市西鶴崎3丁目7-11	(097) 503-5033	(097) 522-3777	内科、神経内科、呼吸器科、消化器科、循環器科、リウマチ科、小児科、外科、整形外科、形成外科、脳神経外科、心臓血管外科、皮膚科、こう門科、産婦人科、リハビリテーション科、放射線科、麻酔科、歯科、矯正歯科、歯科口腔外科、腫瘍内科、精神科	231					231
5	大分東部病院	社会医療法人 敬和会	下田 勝宏	870-0261	大分市大字志村字谷ヶ迫765番地	(097) 503-5000	(097) 503-5888	内科、呼吸器科、消化器科、循環器科、外科、心臓血管外科、こう門科、産婦人科、放射線科、麻酔科、乳腺外科	77					77
6	社会医療法人財団天心堂へつぎ病院	社会医療法人 財団天心堂	松本 文六	879-7761	大分市大字中戸次字二本木5956番地	(097) 597-5777	(097) 597-5833	内科、神経内科、呼吸器内科、循環器内科、リウマチ科、小児科、外科、整形外科、形成外科、脳神経外科、皮膚科、泌尿器科、耳鼻いんこう科、リハビリテーション科、放射線科、麻酔科、眼科、呼吸器外科、腎臓内科、糖尿病・内分泌内科、消化器内科、腹部外科、アレルギー科	173					173
7	医療法人慈善会 膳所病院	医療法人 慈善会	膳所 憲二	870-0026	大分市金池町1丁目11番3号	(097) 534-0035	(097) 533-1725	内科、胃腸科、外科、整形外科、こう門科、皮膚科、泌尿器科	48					48

No	病院の名称	開設者名	管理者氏名	郵便番号	所在地	電話番号	ファクシミリ	診療科目	一般 病床	療養 病床	精神 病床	感染症 病床	結核 病床	合計
8	医療法人社団恵愛会 大分中村病院	医療法人社団 恵愛会	中村 太郎	870-0022	大分市大手町3丁目2番43号	(097) 536-5050	(097) 537-0164	内科、神経内科、呼吸器内科、消化器内科、循環器内科、リウマチ科、外科、整形外科、形成外科、脳神経外科、心臓血管外科、泌尿器科、こう門外科、婦人科、眼科、リハビリテーション科、麻酔科、腎臓内科、糖尿病内科、放射線科	260					260
9	医療法人社団三杏会 仁医会病院	医療法人社団 三杏会	猿渡 研一	870-0844	大分市大字古国府字中新田781番地の3	(097) 544-7171	(097) 545-8389	内科、泌尿器科、リハビリテーション科、放射線科、腎臓内科、人工透析内科、消化器内科、糖尿病内科、呼吸器内科、循環器内科	94					94
10	医療法人社団親和会 えとう内科病院	医療法人社団 親和会	松永 研一	870-1113	大分市大字中判田1428番地の1	(097) 597-6150	(097) 597-6156	内科、精神科、神経科、呼吸器科、消化器科、アレルギー科、循環器科、リウマチ科、リハビリテーション科、放射線科	58					58
11	医療法人社団親和会 衛藤病院	医療法人社団 親和会	衛藤 龍	870-1111	大分市大字上判田3433番地	(097) 597-0093	(097) 597-6231	内科、精神科、神経科			232			232
12	医療法人社団淵野会 淵野病院	医療法人社団 淵野会	淵野 耕三	870-0302	大分市坂ノ市中央5丁目1番21号	(097) 592-2181	(097) 592-5327	内科、心療内科、精神科			187			187
13	医療法人善慈会 大分丘の上病院	医療法人 善慈会	帆秋 善生	879-7501	大分市大字竹中1403番地	(097) 597-3660	(097) 597-3657	心療内科、精神科、神経内科、児童精神科			140			140
14	医療法人八宏会 有田胃腸病院	医療法人 八宏会	有田 毅	870-0924	大分市牧1丁目2番6号	(097) 556-1772	(097) 556-1778	内科、消化器科、外科、こう門科、放射線科	94					94
15	医療法人ライフサポート 明和記念病院	医療法人 ライフサポート	伊藤 尚志	870-0166	大分市明野北1丁目2番17号	(097) 573-1000	(097) 573-1163	内科、呼吸器科、消化器科、循環器科、リウマチ科、外科、整形外科、リハビリテーション科、放射線科		120				120
16	オアシス第一病院	医療法人 善昭会	日野 晃	870-0103	大分市東鶴崎3丁目3番19号	(097) 527-2211	(097) 522-0511	内科、神経内科、消化器科、循環器科、リハビリテーション科、皮膚科、放射線科	45	54				99
17	オアシス第二病院	医療法人 善昭会	三倉 剛	870-0103	大分市東鶴崎2丁目3-30	(097) 527-2500	(097) 527-2506	内科、神経内科、脳神経外科、リハビリテーション科	72					72

No	病院の名称	開設者名	管理者氏名	郵便番号	所在地	電話番号	ファクシミリ	診療科目	一般 病床	療養 病床	精神 病床	感染症 病床	結核 病床	合計
18	独立行政法人国立病院機構 大分医療センター	独立行政法人国立病院機構	室 豊吉	870-0263	大分市横田2丁目11番45号	(097) 593-1111	(097) 593-3106	呼吸器内科、消化器内科、循環器内科、小児科、外科、整形外科、呼吸器外科、泌尿器科、産婦人科、眼科、リハビリテーション科、放射線科、麻酔科、代謝・内分泌科、腎臓内科	300					300
19	大分記念病院	医療法人 大分記念病院	末友 祥正	870-0854	大分市羽屋9組の5	(097) 543-5005	(097) 545-7216	内科、心療内科、神経内科、呼吸器内科、消化器内科、循環器内科、リウマチ科、リハビリテーション科、血液内科、内視鏡科、糖尿病内科、代謝内科、腎臓内科、人工透析内科	84	34				118
20	大分共立病院	医療法人 岡仁会	岡 嘉彦	870-0857	大分市大字奥田30	(097) 543-1177	(097) 545-7727	内科、胃腸科、循環器科、外科、こう門科、麻酔科	73					73
21	大分県勤労者医療生活協同組合 大分協和病院	大分県勤労者医療生活協同組合	山本 真	870-1133	大分市大字宮崎953番地の1	(097) 568-2333	(097) 568-0795	内科、心療内科、呼吸器科、循環器科、リハビリテーション科、放射線科	40					40
22	大分健生病院	大分県医療生活協同組合	檜原 真由美	870-0935	大分市古ヶ鶴1丁目1番15号	(097) 558-5140	(097) 558-5190	内科、神経内科、呼吸器科、消化器科、小児科、外科、整形外科、リハビリテーション科、放射線科、病理診断科	130					130
23	大分県立病院	大分県	坂田 久信	870-0855	大分市大字豊饒476番地	(097) 546-7111	(097) 546-0725	内科、精神科、神経内科、呼吸器内科、消化器内科、循環器内科、小児科、外科、整形外科、脳神経外科、呼吸器外科、心臓血管外科、小児外科、皮膚科、泌尿器科、産科、婦人科、眼科、耳鼻いんこう科、リハビリテーション科、放射線科、麻酔科、歯科口腔外科、救急科、血液内科、内視鏡内科、形成外科、内視鏡外科	566			16		582
24	大分こども病院	医療法人 藤本育成会	藤本 保	870-0943	大分市大字片島83番地の7	(097) 567-0050	(097) 568-2970	小児科、小児外科、皮膚科	40					40

No	病院の名称	開設者名	管理者氏名	郵便番号	所在地	電話番号	ファクシミリ	診療科目	一般 病床	療養 病床	精神 病床	感染症 病床	結核 病床	合計
25	大分三愛メディカルセンター	社会医療法人社団 三愛会	森 義顕	870-1151	大分市大字市1213	(097) 541-1311	(097) 541-5218	内科、呼吸器外科、消化器外科、循環器内科、外科、整形外科、形成外科、脳神経外科、眼科、リハビリテーション科、放射線科、麻酔科、乳腺外科、大腸・肛門外科、神経内科、消化器内科、呼吸器内科、泌尿器科(人工透析)、糖尿病内科、救急科、心臓血管外科	179					179
26	大分市医師会立アルメイダ病院	社団法人 大分市医師会	杉村 忠彦	870-1195	大分市大字宮崎1315番地	(097) 569-3121	(097) 568-0743	内科、精神科、呼吸器科、消化器科、循環器科、小児科、外科、整形外科、形成外科、脳神経外科、皮膚科、泌尿器科、産婦人科、眼科、耳鼻いんこう科、リハビリテーション科、放射線科、麻酔科、歯科、小児科	385					385
27	大分下郡病院	医療法人 同仁会	児島 克博	870-0926	大分市大字下郡1410番地	(097) 569-1021	(097) 569-1043	内科、心療内科、精神科、神経科			384			384
28	大分整形外科病院	医療法人 一信会	木田 浩隆	870-0936	大分市岩田町1丁目1番41号	(097) 552-5151	(097) 552-6661	リウマチ科、整形外科、リハビリテーション科、麻酔科	76					76
29	大分赤十字病院	日本赤十字社大分県支部	若杉 健三	870-0033	大分市千代町3丁目2番37号	(097) 532-6181	(097) 533-1207	内科、呼吸器内科、消化器内科、循環器内科、リウマチ科、小児科、外科、整形外科、脳神経外科、皮膚科、泌尿器科、産婦人科、眼科、耳鼻いんこう科、リハビリテーション科、放射線科、麻酔科、歯科、矯正歯科、歯科口腔外科、肝臓・胆のう・膵臓内科、腎臓内科、病理診断科、救急科、血管外科	340					340
30	大分泌尿器科病院	医療法人 圭成会	神崎 正徳	870-0023	大分市長浜町2丁目1番32号	(097) 532-3177	(097) 533-1303	泌尿器科	60					60
31	大分ゆふみ病院	医療法人 明和会	一万田 正彦	870-0879	大分市金谷迫313番地の1	(097) 548-7272	(097) 548-7273	内科	24					24
32	大川産婦人科病院	医療法人 大川産婦人科病院	大川 欣栄	870-0027	大分市末広町2丁目4番16号	(097) 536-3511	(097) 533-1053	小児科、産婦人科	40					40

No	病院の名称	開設者名	管理者氏名	郵便番号	所在地	電話番号	ファクシミリ	診療科目	一般 病床	療養 病床	精神 病床	感染症 病床	結核 病床	合計
33	織部病院	医療法人 凱風会	織部 博史	870-0852	大分市大字奥田736番地の5	(097) 544-2377	(097) 545-7729	内科、呼吸器科、消化器科、アレルギー科、循環器科、外科、こう門科、放射線科	36					36
34	河野脳神経外科病院	医療法人 久真会	河野 義久	870-0127	大分市大字森町字無田々通250番7	(097) 521-2000	(097) 521-0420	脳神経外科、リハビリテーション科	40					40
35	小深田消化器病院	医療法人社団 盛友会	小深田 盛一	870-0849	大分市大字賀来南1丁目15番31号	(097) 549-4114	(097) 549-4116	内科、胃腸科、外科、こう門科、リハビリテーション科、放射線科	40					40
36	社会医療法人関愛会 佐賀関病院	社会医療法人 関愛会	増永 義則	879-2201	大分市大字関750番地の88	(097) 575-1172	(097) 575-0732	内科、呼吸器科、消化器科、循環器科、小児科、外科、整形外科、こう門科、眼科、耳鼻いんこう科、リハビリテーション科、心療内科	50	40				90
37	佐藤病院	医療法人 明和会	宇都宮 和則	870-0838	大分市桜ヶ丘7番67号	(097) 543-6332	(097) 543-0776	内科、精神科、神経科、心療内科			372			372
38	城東病院	医療法人 愛敬会	山田 滋	870-0924	大分市牧2丁目16-16	(097) 558-7828	(097) 556-5875	精神科			104			104
39	医療法人 愛寿会 大分循環器病院	医療法人 愛寿会	秋満 忠郁	870-0036	大分市寿町27番1	(097) 532-1111	(097) 534-8900	内科、消化器科、循環器科、リウマチ科、整形外科、リハビリテーション科、心臓血管外科	125					125
40	諏訪の杜病院	医療法人 光心会	武居 光雄	870-0945	大分市大字津守888番地の6	(097) 567-1277	(097) 567-3066	内科、呼吸器科、胃腸科、循環器科、リハビリテーション科、放射線科、神経内科	45					45
41	整形外科八木病院	医療法人 敬正会	八木 英憲	870-0026	大分市金池町3丁目1番77号	(097) 536-1381	(097) 536-1382	整形外科		28				28
42	精神科神経科タキオ保養院	医療法人 愛恵会	原尻 正治	870-0943	大分市大字片島1355番地	(097) 569-0870	(097) 567-1797	精神科			170			170
43	だいかく病院	医療法人 秀明会	畑田 和男	870-0941	大分市大字下郡字山崎170-4	(097) 569-8860	(097) 568-1991	内科、精神科、外科、整形外科、脳神経外科、リハビリテーション科、菌科、歯科口腔外科、麻酔科、消化器内科	45					45



No	病院の名称	開設者名	管理者氏名	郵便番号	所在地	電話番号	ファクシミリ	診療科目	一般 病床	療養 病床	精神 病床	感染症 病床	結核 病床	合計
44	大分消化器科病院	医療法人 信興会	松本 興三	870-0886	大分市大字羽屋字小甲斐田55番地	(097) 543-5001	(097) 540-7282	内科、消化器科	30					30
45	塚川第一病院	医療法人 博光会	塚川 博志	870-0037	大分市東春日町5番25号	(097) 532-0234	(097) 532-0233	内科、心療内科、精神科、呼吸器科、胃腸科、循環器科、リハビリテーション科、泌尿器科	25	35				60
46	仲宗根病院	医療法人 とよみ会	仲宗根 玄吉	870-1153	大分市大字小野鶴1353番地	(097) 541-1040	(097) 541-6560	精神科、神経科			144			144
47	永富記念病院	永富 整彦	永富 整彦	870-1155	大分市大字玉沢字四月田78番地	(097) 548-7733	(097) 540-7511	内科、リウマチ科、整形外科、リハビリテーション科	48					48
48	永富脳神経外科病院	医療法人 健裕会	永富 裕文	870-0031	大分市西大道2丁目1番20号	(097) 545-1717	(097) 545-1745	神経内科、呼吸器科、消化器科、脳神経外科、リハビリテーション科、放射線科	153					153
49	博愛病院	医療法人 謙誠会	釘宮 誠司	870-0868	大分市大字野田111番地	(097) 586-0888	(097) 586-0889	内科、精神科、神経内科			20			20
50	藤島病院	藤島 捷年	藤島 捷年	870-1121	大分市敷戸台1丁目1番33号	(097) 568-2211	(097) 568-2742	内科、胃腸科、外科、皮膚科、こう門科、形成外科	43					43
51	帆秋病院	医療法人 至誠会	帆秋 孝幸	870-0843	大分市大字大分4282番地の1	(097) 543-2366	(097) 543-0664	内科、心療内科、精神科、神経科、歯科			446			446
52	緑ヶ丘保養園	医療法人社団 淵野会	淵野 勝弘	870-0318	大分市大字丹生1747番地	(097) 593-3366	(097) 593-4741	精神科、内科、老年精神科			270			270
53	山口病院	医療法人 ほのぼの会	山口 和太郎	877-0026	大分市金池町3丁目4番15号	(097) 534-2026	(097) 532-0541	内科、呼吸器科、胃腸科、循環器科、放射線科、神経科、リハビリテーション科		48				48
54	リバーサイド病院	医療法人社団 青樹会	佐々木一郎	870-1133	大分市大字宮崎6番地の3	(097) 568-7991	(097) 568-7992	内科、心療内科、精神科、神経科			234			234

No	病院の名称	開設者名	管理者氏名	郵便番号	所在地	電話番号	ファクシミリ	診療科目	一般 病床	療養 病床	精神 病床	感染症 病床	結核 病床	合計
1	朝見病院	医療法人 寺岡会	武田 忠	874-0812	別府市朝見1丁目23番28号	(0977) 22-0036	(0977) 22-0037	内科、心療内科、精神科、神経科、皮膚科			102			102
2	石垣病院	医療法人 顕秀会	山口 勉	874-0840	別府市大字鶴見12番地の1	(0977) 66-7557	(0977) 66-8558	呼吸器科、消化器科、アレルギー科、循環器科、外科、麻酔科	40					40
3	医療法人財団親幸会 浜脇記念病院	医療法人財団 親幸会	田代 幹雄	874-0947	別府市浜脇1丁目2-5	(0977) 22-2228	(0977) 26-2832	内科、循環器科、皮膚科、リハビリテーション科		96				96
4	医療法人百善会 村橋病院	医療法人財団 百善会	村橋 弘喜	874-0936	別府市中央町3番24号	(0977) 23-3231	(0977) 25-9238	内科、呼吸器内科、循環器内科、消化器内科、神経内科、心療内科、リハビリテーション科、呼吸器科、消化器科、循環器科	50	90				140
5	内田病院	医療法人 博慈会	内田 明宏	874-0938	別府市末広町3番1号	(0977) 21-1341	(0977) 26-4017	内科、消化器内科、内視鏡内科、糖尿病内科、呼吸器内科、循環器内科、血液内科、外科、整形外科、皮膚科、リハビリテーション科、アレルギー科、放射線診断科	45	40				85
6	大分県厚生連鶴見病院	大分県厚生農業協同組合連合会	藤富 豊	874-0833	別府市大字鶴見4333番地	(0977) 23-7111	(0977) 23-7884	内科、外科、精神科、神経科、小児科、形成外科、麻酔科、放射線科、呼吸器科、消化器科、循環器科、リハビリテーション科、脳神経外科、こころ科、整形外科、呼吸器外科、泌尿器科、婦人科、眼科	226		50	4		280
7	九州大学病院別府先進医療センター	国立大学法人 九州大学	牧野 直樹	874-0833	別府市大字鶴見字鶴見原4546番地	(0977) 27-1600	(0977) 27-1605	内科、外科、放射線科	104	36				140
8	清瀬病院	医療法人 清栄会	清瀬 隆	874-0932	別府市野口中町4番8号	(0977) 25-1555	(0977) 26-4050	内科、胃腸科、循環器科、外科、脳神経外科、心臓血管外科、こころ科	40					40
9	黒木記念病院	医療法人社団 春日会	深田 健治	874-0031	別府市照波園町14番28号	(0977) 67-1211	(0977) 66-6673	内科、神経内科、消化器科、循環器科、リウマチ科、外科、整形外科、皮膚科、リハビリテーション科、放射線科、麻酔科	62	164				226
10	児玉病院	医療法人 聡明会	谷口 一男	874-0025	別府市亀川四の湯町5番19号	(0977) 67-1611	(0977) 66-6666	内科、呼吸器内科、アレルギー科、リウマチ科、皮膚科、リハビリテーション科、麻酔科、消化器内科、循環器内科、心療内科	41	74				115

No	病院の名称	開設者名	管理者氏名	郵便番号	所在地	電話番号	ファクシミリ	診療科目	一般 病床	療養 病床	精神 病床	感染症 病床	結核 病床	合計
11	国家公務員共済組合連合会 新別府病院	国家公務員共済組合連合会	中村 夏樹	874-0833	別府市大字鶴見3898番地	(0977) 22-0391	(0977) 26-4170	内科、神経内科、呼吸器内科、消化器内科、循環器内科、外科、整形外科、脳神経外科、泌尿器科、こゝろ門外科、リハビリテーション科、放射線科、心臓血管外科、呼吸器外科、眼科、麻酔科、リウマチ科、救急科、腫瘍内科、内分泌・代謝内科、消化器外科	269					269
12	自衛隊別府病院	防衛省	黒澤 洋一	874-0828	別府市大字別府3088-24	(0977) 24-6811	(0977) 26-4172	内科、整形外科、リハビリテーション科、歯科	50					50
13	上人病院	医療法人社団 上人会	嶋田 知生	874-0023	別府市北石垣深町851番地	(0977) 66-4111	(0977) 67-5727	内科、神経内科、呼吸器科、消化器科、循環器科、リウマチ科、リハビリテーション科、放射線科	60					60
14	鶴見台病院	医療法人 哲世会	山本 紘世	874-0838	別府市大字鶴見4075番地の4	(0977) 22-0336	(0977) 26-4081	内科、心療内科、精神科、神経科			165			165
15	中村病院	医療法人 恵愛会	中村 英助	874-0937	別府市秋葉町8番24号	(0977) 23-3121	(0977) 26-4083	内科、整形外科、呼吸器科、胃腸科、循環器科、外科、形成外科、皮膚科、泌尿器科、こゝろ門科、リハビリテーション科、麻酔科	106	47				153
16	独立行政法人 国立病院機構 西別府病院	独立行政法人 国立病院機構	菊池 博	874-0833	別府市大字鶴見4548番地	(0977) 24-1221	(0977) 26-1163	内科、精神科、神経内科、呼吸器科、循環器科、皮膚科、小児科、外科、整形外科、脳神経外科、婦人科、リハビリテーション科、放射線科、麻酔科、歯科	300				100	400
17	農協共済別府リハビリテーションセンター	社会福祉法人 農協共済別府リハビリテーションセンター	本田 昇司	874-0833	別府市大字鶴見字中山田1026-10	(0977) 67-1711	(0977) 67-1712	リハビリテーション科、歯科		97				97
18	野口病院	医療法人 野口記念会	野口 志郎	874-0932	別府市野口中町6-33	(0977) 21-2151	(0977) 21-2155	内科、外科、耳鼻いんこう科、放射線科、麻酔科	120					120
19	畑病院	医療法人社団 仁泉会	畑 洋一	874-0901	別府市中島町14番22号	(0977) 21-1371	(0977) 26-4103	内科、心療内科、呼吸器科、消化器科、循環器科、リウマチ科、整形外科、婦人科、耳鼻いんこう科、リハビリテーション科	43	22				65

No	病院の名称	開設者名	管理者氏名	郵便番号	所在地	電話番号	ファクシミリ	診療科目	一般 病床	療養 病床	精神 病床	感染症 病床	結核 病床	合計
20	独立行政法人 国立病院 機構 別府医療センター	独立行政法人 国立病院 機構	武藤 庸一	874-0011	別府市大字内竈1473番地	(0977) 67-1111	(0977) 67-5766	呼吸器内科、循環器内科、消化器内 科、糖尿病・代謝内科、腎臓内科、精 神科、神経内科、消化器外科、乳腺 外科、小児科、リウマチ科、整形外 科、脳神経外科、呼吸器外科、心臓 血管外科、皮膚科、泌尿器科、産婦 人科、眼科、耳鼻いんこう科、リハビリ テーション科、病理診断科、臨床検査 科、救急科、放射線科、麻酔科、歯 科、歯科口腔外科	460		40			500
21	別府温泉病院	医療法人社団 洗心会	菊池 宏	874-0016	別府市大字野田22-1	(0977) 67-1131	(0977) 66-8522	内科、循環器内科、整形外科、リハビ リテーション科	36					36
22	別府中央病院	医療法人 博愛会	内田 一郎	874-0928	別府市北的ヶ浜町5番19号	(0977) 24-0001	(0977) 22-1725	内科、呼吸器科、胃腸科、循環器科、 外科、整形外科、脳神経外科、泌尿 器科、こころ科、眼科、リハビリテ ーション科	95	104				199
23	別府発達医療センター	社会福祉法人 別府発達 医療センター	福永 拙	874-0833	別府市大字鶴見4075番地の1	(0977) 22-4185	(0977) 26-4171	小児科、整形外科、耳鼻いんこう科、 リハビリテーション科、歯科、麻酔科	60	60				120
24	向井病院	医療法人 慈愛会	向井 貴美江	874-0832	別府市大字南立石241-15	(0977) 23-0241	(0977) 26-4152	内科、心療内科、精神科			188			188
25	山口病院	医療法人 同仁会	山口 修	874-0918	別府市汐見町5番29号	(0977) 26-3535	(0977) 26-4162	内科、整形外科	41					41
26	山本病院	医療法人 山本記念会	山本 隆正	874-0930	別府市光町14番3号	(0977) 22-0131	(0977) 26-4156	内科、心療内科、精神科、麻酔科			234			234

No	病院の名称	開設者名	管理者氏名	郵便番号	所在地	電話番号	ファクシミリ	診療科目	一般 病床	療養 病床	精神 病床	感染症 病床	結核 病床	合計
1	医療法人杏林会 村上記念病院	医療法人 杏林会	村上 玄兒	871-0049	中津市諸町1799番地	(0979) 23-3333	(0979) 24-5345	内科、循環器内科、消化器内科、呼吸器内科、糖尿病内科、腎臓内科、老年内科、人工透析内科、放射線科	36	129				165
2	大貞病院	医療法人 向心会	向笠 浩貴	871-0157	中津市大字中原8番地	(0979) 32-4512	(0979) 32-7255	精神科、神経科			144			144
3	梶原病院	医療法人 梶原病院	梶原 真奈美	871-0031	中津市中殿町3丁目29番地の8	(0979) 22-2535	(0979) 22-7807	内科、胃腸科、外科、整形外科、泌尿器科、歯科、リハビリテーション科	90	47				137
4	川島整形外科病院	医療法人 玄真堂	田村 裕昭	871-0012	中津市大字宮夫14-1	(0979) 24-0464	(0979) 24-6258	リウマチ科、整形外科、リハビリテーション科、脳神経外科、麻酔科	93					93
5	酒井病院	医療法人 慈仁会	酒井 巖海	871-0024	中津市中央町1丁目1番43号	(0979) 22-0192	(0979) 22-0321	内科、胃腸科、外科、整形外科、形成外科、泌尿器科、麻酔科	50	26				76
6	つくし園	社会福祉法人 直心会	菅沼 育雄	871-0101	中津市三光森山823の2番地	(0979) 43-6181	(0979) 43-6182	内科、小児科、整形外科、リハビリテーション科	40					40
7	中津胃腸病院	医療法人社団 中津胃腸病院	深野 昌宏	871-0162	中津市大字永添510番地	(0979) 24-1632	(0979) 22-9800	内科、外科、乳腺外科、肛門外科、疼痛緩和内科、麻酔科	112					112
8	中津市立中津市民病院	中津市長	池田 正仁	871-8511	中津市大字下池永173番地	(0979) 22-2480	(0979) 24-3839	内科、循環器内科、消化器内科、神経内科、心療内科、呼吸器内科、外科、呼吸器外科、小児外科、小児科、泌尿器科、産婦人科、耳鼻いんこう科、放射線科、麻酔科	250					250
9	中津第一病院	江口 雄一郎	江口 雄一郎	871-0012	中津市大字宮夫252番地の2	(0979) 23-1123	(0979) 22-0039	内科、泌尿器科、リハビリテーション科、糖尿病内科、腎臓内科(人工透析)、消化器内科(内視鏡)	126	54				180
10	中津脳神経外科病院	医療法人 弘仁会	山下 正文	871-0112	中津市大字福島字道竹1055番地	(0979) 32-2555	(0979) 32-2560	脳神経外科	55					55
11	松永循環器病院	医療法人 三光会	松永 光史	871-0024	中津市中央町1丁目3番54号	(0979) 24-6060	(0979) 24-4841	内科、呼吸器科、消化器科、循環器科	45					45

No	病院の名称	開設者名	管理者氏名	郵便番号	所在地	電話番号	ファクシミリ	診療科目	一般 病床	療養 病床	精神 病床	感染症 病床	結核 病床	合計
1	天瀬温泉病院	医療法人 由雅仁会	福田 弘	879-4202	日田市天瀬町赤岩20番地	(0973) 57-2388	(0973) 57-2389	内科、循環器科、リハビリテーション科		49				49
2	医療法人愛幸会 原病院	医療法人 愛幸会 原病院	原 正隆	877-0016	日田市三本松2丁目6番16号	(0973) 22-7151	(0973) 23-1120	胃腸科、循環器科、外科	21	30				51
3	医療法人鶴陽会 岩尾病院	医療法人 鶴陽会	岩尾 忠	877-0012	日田市淡窓2丁目4番29号	(0973) 22-6161	(0973) 22-6258	内科、呼吸器科、消化器科、胃腸科、循環器科	48					48
4	医療法人咸宜会 日田中央病院	医療法人 咸宜会	渡辺 俊治	877-0012	日田市淡窓2丁目5番17号	(0973) 23-3181	(0973) 24-2958	内科、胃腸科、循環器科、外科、整形外科、大腸こう門科、麻酔科、乳腺外科	85					85
5	医療法人至誠会 城谷病院	医療法人 至誠会	城谷 徹郎	877-0013	日田市元町16-22	(0973) 23-6115	(0973) 23-2965	消化器科、外科、こう門科、胃腸科		32				32
6	医療法人社団淡窓会 大分友愛病院	医療法人社団 淡窓会	山本 享	877-0062	日田市大字上野1番地の1	(0973) 23-5151	(0973) 23-5115	内科、精神科			189			189
7	医療法人社団知心会 一ノ宮脳神経外科病院	医療法人社団 知心会	一ノ宮 知典	877-0041	日田市竹田新町690番地の14	(0973) 24-6270	(0973) 23-2810	外科、脳神経外科、麻酔科	80					80
8	医療法人秋水堂 若宮病院	医療法人 秋水堂	石井 郁雄	877-0024	日田市南元町6番41号	(0973) 22-7171	(0973) 24-3459	内科、消化器科、循環器科、外科		40				40
9	医療法人秋芳会 秋吉病院	医療法人 秋芳会	秋吉 貴文	877-0005	日田市豆田町5番20号	(0973) 23-0808	(0973) 24-2501	内科、胃腸科、循環器科、外科	40					40
10	医療法人百花会 上野公園病院	医療法人 百花会	長野 浩志	877-0062	日田市大字高瀬字篠原2226-1	(0973) 22-7723	(0973) 22-7318	心療内科、精神科、神経科			198			198
11	医療法人豊堂 岩尾整形外科病院	医療法人 豊堂	下山 議七郎	877-0071	日田市大字十二町字岸高595の1	(0973) 22-7131	(0973) 22-1984	リウマチ科、整形外科、リハビリテーション科、麻酔科	60					60
12	医療法人悠然会 大河原病院	医療法人 悠然会	大河原 建也	877-0044	日田市隈2丁目3-11	(0973) 22-3131	(0973) 24-1441	内科、胃腸科、循環器科、外科	17	23				40

No	病院の名称	開設者名	管理者氏名	郵便番号	所在地	電話番号	ファクシミリ	診療科目	一般 病床	療養 病床	精神 病床	感染症 病床	結核 病床	合計
13	大分県済生会日田病院	社会福祉法人 恩賜財団 済生会支部大分県済生会	西田 敬	877-1292	日田市大字三和643番地の7	(0973) 24-1100	(0973) 22-1269	内科、小児科、外科、整形外科、形成外科、脳神経外科、皮膚科、婦人科、リハビリテーション科、放射線科、麻酔科、歯科口腔外科、心臓血管内科、消化器内科、血液内科、腎臓内科(人工透析)、糖尿病・代謝内科、呼吸器外科、消化器外科、乳腺外科、頸部外科、血管外科	200			4		204
14	奥村日田病院	医療法人社団 宗仁会	中島 国博	877-0023	日田市田島町500番地	(0973) 22-6166	(0973) 22-2480	心療内科、精神科、老年精神科			180			180
15	桂林胃腸科循環器科病院	医療法人 鶴林会	齊藤 靖之	877-0004	日田市城町1丁目2番61号	(0973) 22-1231	(0973) 22-0094	胃腸科、循環器科、皮膚科、リハビリテーション科、内科		40				40
16	五反田胃腸科外科病院	医療法人 利光会	五反田 利幸	877-0037	日田市大字竹田395番地の1	(0973) 23-8386	(0973) 23-9630	内科、胃腸科、外科、整形外科、小児外科、こら門科、リハビリテーション科	47					47
17	日田リハビリテーション病院	医療法人 石田記念病院	石田 漂太	877-1353	日田市大字西有田9	(0973) 23-8889	(0973) 23-8890	婦人科、リウマチ科、リハビリテーション科、整形外科		41				41
18	聖陵岩里病院	医療法人 聖陵会	山田 和典	877-0052	日田市大字高瀬16-18	(0973) 22-1600	(0973) 22-1603	内科、呼吸器科、消化器科、循環器科、外科、整形外科、皮膚科、耳鼻いんこう科、リハビリテーション科	47					47

No	病院の名称	開設者名	管理者氏名	郵便番号	所在地	電話番号	ファクシミリ	診療科目	一般 病床	療養 病床	精神 病床	感染症 病床	結核 病床	合計
1	医療法人長門莫記念会 長門記念病院	医療法人 長門莫記念会	後藤 陽一郎	876-0835	佐伯市鶴岡町1丁目11番59号	(0972) 24-3000	(0972) 23-6680	内科、神経内科、呼吸器科、消化器科、アレルギー科、循環器科、リウマチ科、外科、整形外科、皮膚科、泌尿器科、こう門科、眼科、耳鼻いんこう科、リハビリテーション科、放射線科	150	100				250
2	健康保険南海病院	社団法人 全国社会保険 協会連合会	亀川 隆久	876-0857	佐伯市常盤西町11番20号	(0972) 22-0547	(0972) 23-0741	内科、循環器科、小児科、外科、整形外科、脳神経外科、心臓血管外科、皮膚科、泌尿器科、耳鼻いんこう科、放射線科、麻酔科、産婦人科、形成外科	256			4		260
3	佐伯保養院	医療法人 仁恵会	廣瀬 就信	876-0814	佐伯市東町27番12号	(0972) 22-1461	(0972) 22-3063	心療内科、精神科、老年精神科			180			180
4	佐伯中央病院	医療法人 小寺会	小寺 隆	876-0851	佐伯市常盤東町6番30号	(0972) 22-8846	(0972) 22-8844	内科、形成外科、リハビリテーション科、整形外科、呼吸器内科、感染症内科、糖尿病内科、老年内科、循環器内科、消化器内科、内視鏡内科、緩和ケア内科、脳神経外科、神経内科、心療内科	74	75				149
5	曾根病院	医療法人 明石会	曾根 勝	876-0813	佐伯市長島町2丁目18番24号	(0972) 23-8877	(0972) 23-2640	内科、整形外科、脳神経外科、リハビリテーション科	72					72
6	渡町台外科病院	吉川 健一郎	吉川 健一郎	876-0813	佐伯市長島町3-13-12	(0972) 22-7500	(0972) 23-4061	内科、消化器科、循環器科、外科、こう門科、胃腸科	50					50
7	西田厚德病院	医療法人 慈恵会	増田 満	876-0047	佐伯市鶴岡西町2丁目266番地	(0972) 22-1103	(0972) 22-7281	内科、神経内科、呼吸器科、消化器科、リウマチ科、皮膚科、リハビリテーション科、循環器内科	80	30				110
8	西田病院	医療法人慈恵会	西田 尚史	876-0831	佐伯市大手町3丁目3番24号	(0972) 22-0180	(0972) 24-0503	内科、胃腸科、循環器科、リウマチ科、小児科、外科、整形外科、脳神経外科、泌尿器科、産婦人科、リハビリテーション科、麻酔科、肛門外科、消化器外科	149					149
9	御手洗病院	医療法人 明倫会	御手洗 義信	876-2401	佐伯市蒲江大字蒲江浦2215の9	(0972) 42-0003	(0972) 42-1859	内科、呼吸器科、胃腸科、外科、小児外科	39	6				45



No	病院の名称	開設者名	管理者氏名	郵便番号	所在地	電話番号	ファクシミリ	診療科目	一般 病床	療養 病床	精神 病床	感染症 病床	結核 病床	合計
1	臼杵市医師会立コスモス病院	社団法人 臼杵市医師会	平本 陽一郎	875-0051	臼杵市大字戸室字長谷1131番地1	(0972) 62-5599	(0972) 62-3928	内科、精神科、神経内科、呼吸器科、胃腸科、循環器科、リウマチ科、外科、整形外科、脳神経外科、こう門科、リハビリテーション科、放射線科、麻酔科	198				4	202
2	大塚病院	医療法人 みらい会	大塚 喜明	875-0041	臼杵市大字臼杵180番地	(0972) 63-5936	(0972) 63-4314	内科、心療内科、呼吸器科、胃腸科、循環器科、外科、整形外科、皮膚科、リハビリテーション科		44				44
3	重症心身障害児(者)施設 恵の聖母の家	社会福祉法人 聖母の騎士会	佐藤 圭右	875-0211	臼杵市野津町大字都原3601番地2	(0974) 32-7770	(0974) 32-7771	内科、小児科	74					74
4	白川病院	医療法人 末広	白川 典参	875-0022	臼杵市大字末広字柳谷938番地	(0972) 63-7830		内科、心療内科、精神科、神経科、リハビリテーション科、消化器科		53	120			173

No	病院の名称	開設者名	管理者氏名	郵便番号	所在地	電話番号	ファクシミリ	診療科目	一般 病床	療養 病床	精神 病床	感染症 病床	結核 病床	合計
1	津久見市医師会立津久見中央病院	社団法人 津久見市医師会	桑原 亮彦	879-2401	津久見市大字千怒6011番地	(0972) 82-1123	(0972) 82-8411	内科、心療内科、精神科、呼吸器科、消化器科、胃腸科、循環器科、小児科、外科、整形外科、皮膚科、こゝろ科、耳鼻いんこう科、気管食道科、リハビリテーション科、放射線科、泌尿器科	120					120

No	病院の名称	開設者名	管理者氏名	郵便番号	所在地	電話番号	ファクシミリ	診療科目	一般 病床	療養 病床	精神 病床	感染症 病床	結核 病床	合計
1	大久保病院	特定医療法人社団 大久保病院	大久保 健作	878-0204	竹田市久住町大字栢木6026-2	(0974) 64-7777	(0974) 77-2247	内科、胃腸科、循環器科、外科、整形外科、泌尿器科、こども科、産婦人科、リハビリテーション科、麻酔科	90	46				136
2	加藤病院	医療法人 雄仁会	加藤 一郎	878-0013	竹田市大字竹田1855番地	(0974) 63-2338	(0974) 63-2339	内科、心療内科、精神科、皮膚科			212			212
3	竹田医師会病院	社団法人 竹田市医師会	大多和 聡	878-0025	竹田市大字拝田原448番地	(0974) 63-3241	(0974) 63-0193	内科、外科、整形外科、小児科、呼吸器科、リハビリテーション科、胃腸科、循環器科、放射線科、麻酔科	84	72				156

No	病院の名称	開設者名	管理者氏名	郵便番号	所在地	電話番号	ファクシミリ	診療科目	一般 病床	療養 病床	精神 病床	感染症 病床	結核 病床	合計
1	玄々堂高田病院	医療法人 青翠会	原田 博文	879-0615	豊後高田市界378番地2	(0978) 22-1134	(0978) 22-3803	整形外科、リハビリテーション科、泌尿器科	12	34				46
2	高田中央病院	医療法人 新生会	瀧上 茂	879-0617	豊後高田市新地1176番地1	(0978) 22-3745	(0978) 22-3788	内科、神経内科、呼吸器科、消化器科、循環器科、外科、整形外科、皮膚科、泌尿器科、こう門科、眼科、リハビリテーション科、放射線科、小児科	87	30				117
3	千嶋病院	医療法人 積善会	千嶋 達夫	879-0608	豊後高田市大字呉崎738番地1	(0978) 22-3185	(0978) 22-4650	内科、精神科、神経科			196			196

No	病院の名称	開設者名	管理者氏名	郵便番号	所在地	電話番号	ファクシミリ	診療科目	一般 病床	療養 病床	精神 病床	感染症 病床	結核 病床	合計
1	杵築オレンジ病院	医療法人 オレンジ会	熊本 庄二郎	873-0024	杵築市大字船部2167番地の20	(0978) 63-5560	(0978) 63-5563	精神科、老年精神科、心療内科			126			126
2	杵築市立山香病院	杵築市長	内納 正一	879-1307	杵築市山香町大字野原1612番地1	(0977) 75-1234	(0977) 75-0873	内科、外科、整形外科、小児科、皮膚科、泌尿器科、眼科、耳鼻いんこう科、リハビリテーション科、放射線科、胃腸科	102	36				138
3	杵築中央病院	医療法人 恵友会	安東 孝文	873-0001	杵築市大字杵築120番地	(0978) 62-3080	(0978) 63-4335	内科、外科、循環器内科、消化器内科、呼吸器内科、泌尿器科、アレルギー科、リハビリテーション科	60					60
4	山香理学診療科病院	医療法人 博愛会	河野 彰博	879-1311	杵築市山香町内河野3067番地	(0977) 75-1255	(0977) 75-0383	内科、リハビリテーション科		47				47

No	病院の名称	開設者名	管理者氏名	郵便番号	所在地	電話番号	ファクシミリ	診療科目	一般 病床	療養 病床	精神 病床	感染症 病床	結核 病床	合計
1	医療法人起愛会 宇佐病院	医療法人 起愛会	西口 昭弘	872-0102	宇佐市大字南宇佐1655番地	(0978) 37-0485	(0978) 37-0256	内科、心療内科、精神科、神経科			248			248
2	医療法人興仁会 桑尾病院	医療法人 財団興仁会	桑尾 定明	879-0471	宇佐市大字四日市118番地	(0978) 32-1331	(0978) 32-3696	内科、外科、耳鼻いんこう科		50				50
3	医療法人信和会 和田病院	医療法人 信和会	和田 純治	879-1131	宇佐市大字出光165-1	(0978) 37-2500	(0978) 37-2502	内科、呼吸器科、胃腸科、循環器科、外科、整形外科、泌尿器科、こゝろ科、リハビリテーション科、放射線科、麻酔科	31	73				104
4	医療法人中庸会 宇佐胃腸病院	医療法人 中庸会 宇佐胃腸病院	中野 眼一	872-0032	宇佐市大字江須賀4092番地の1	(0978) 38-1618	(0978) 38-5805	内科、胃腸科、小児科、外科、こゝろ科	40					40
5	医療法人明徳会 佐藤第一病院	医療法人 明徳会	中原 成浩	879-0454	宇佐市大字法鏡寺77-1	(0978) 32-2110	(0978) 33-4918	消化器内科、糖尿病・代謝内科、内分泌内科、消化器外科、乳腺外科、放射線診断科、脳神経外科、循環器内科、リハビリテーション科、リウマチ科、肛門外科、麻酔科、整形外科、呼吸器内科、泌尿器科、精神科、心療内科、神経内科	90	40				130
6	宇佐高田医師会病院	社団法人 宇佐市医師会	柏木 孝仁	872-0102	宇佐市大字南宇佐635番地	(0978) 37-2300	(0978) 37-2307	内科、外科、リハビリテーション科	106			4		110
7	宇佐中央内科病院	医療法人 徳和会	徳光 伸一	872-0032	宇佐市大字江須賀4046番地の1	(0978) 38-5200	(0978) 38-5215	胃腸内科、内視鏡内科、呼吸器内科、循環器内科、肝臓内科、糖尿病内科、腫瘍内科、緩和ケア内科、神経内科、漢方内科	48					48
8	小野内科病院	医療法人 弘陽会	小野 忠弘	879-0231	宇佐市大字南敷田705-1	(0978) 33-2180	(0978) 33-3512	内科、神経内科、呼吸器科、消化器科、循環器科、小児科	40	10				50
9	佐藤第二病院	医療法人 仁和会	田畑 正久	879-0463	宇佐市大字中原347番地	(0978) 32-2100	(0978) 32-7287	内科、心療内科、精神科、小児科		50				50
10	轟木整形外科病院	轟木 碩也	轟木 碩也	872-0102	宇佐市大字南宇佐766	(0978) 37-2322	(0978) 37-2321	内科、整形外科	50					50

No	病院の名称	開設者名	管理者氏名	郵便番号	所在地	電話番号	ファクシミリ	診療科目	一般 病床	療養 病床	精神 病床	感染症 病床	結核 病床	合計
1	岡本病院	医療法人 帰巖会	松尾 則義	879-7131	豊後大野市三重町市場590番地	(0974) 22-0018	(0974) 22-0990	内科、外科、整形外科、皮膚科、泌尿器科、リハビリテーション科、放射線科、麻酔科、歯科、呼吸器科、消化器科、胃腸科、循環器科、ことう科	70					70
2	豊後大野市民病院	豊後大野市	坪山 明寛	879-6692	豊後大野市緒方町馬場276番地	(0974) 42-3121	(0974) 42-3078	内科、呼吸器内科、循環器内科、消化器内科、腫瘍内科(化学療法)、内分泌・代謝内科、腎臓内科、神経内科、外科、消化器外科、整形外科、脳神経外科、麻酔科、小児科、皮膚科、産婦人科、眼科、耳鼻いんこう科、リハビリテーション科、放射線科、泌尿器科(人工透析)	156	39		4		199
3	福島病院	医療法人 新生会	福島 克彦	879-7131	豊後大野市三重町市場231番地	(0974) 22-3321	(0974) 22-7440	内科、呼吸器科、消化器科、循環器科、小児科、外科、リハビリテーション科	60					60
4	みえ記念病院	医療法人 医心会	島袋 隆	879-7125	豊後大野市三重町内田984-2番地	(0974) 22-7280	(0972) 22-8023	内科、外科、整形外科、呼吸器内科、消化器内科、循環器内科、漢方内科、リウマチ科、小児科、リハビリテーション科	40					40

No	病院の名称	開設者名	管理者氏名	郵便番号	所在地	電話番号	ファクシミリ	診療科目	一般 病床	療養 病床	精神 病床	感染症 病床	結核 病床	合計
1	岩男病院	医療法人 慈愛会	岩男 裕二郎	879-5102	由布市湯布院町川上3059番地 1	(0977) 84-3101	(0977) 85-4441	内科、呼吸器科、胃腸科、外科、整形 外科、こら門科、リハビリテーション科	29	24				53
2	大分大学医学部附属病院	国立大学法人大分大学	古林 秀則	879-5593	由布市挾間町医大ヶ丘1丁目1 番地	(097) 549-4411	(097) 586-5119	内科、精神科、神経内科、呼吸器内 科、消化器内科、内分泌・糖尿病内 科、血液内科、腎臓内科、リウマチ 科・内科、腫瘍内科、循環器内科、小 児科、児童精神科、食道外科、乳腺 外科、消化器外科、整形外科・リウマ チ科、形成外科、脳神経外科、呼吸 器外科、心臓血管外科、小児外科、 皮膚科、腎臓外科・泌尿器科、産婦人 科、眼科、耳鼻咽喉科・頭頸部外科、 放射線科、麻酔科、歯科口腔外科	574		30			604
3	日野病院	医療法人 福寿会	日野 修一郎	879-5103	由布市湯布院町川南280番地	(0977) 84-2181	(0977) 84-2466	内科、産婦人科、アレルギー科、耳鼻 いんこう科、リハビリテーション科、小 児科、外科、肛門外科、呼吸器内科、 循環器内科、消化器内科、老年内 科、整形外科	60					60
4	湯布院厚生年金病院	財団法人 厚生年金事業 振興団	森 照明	879-5193	由布市湯布院町川南252番地	(0977) 84-3171	(0977) 84-3969	内科、循環器科、整形外科、リハビリ テーション科	243	48				291



No	病院の名称	開設者名	管理者氏名	郵便番号	所在地	電話番号	ファクシミリ	診療科目	一般 病床	療養 病床	精神 病床	感染症 病床	結核 病床	合計
1	あおぞら病院	医療法人 メディケアアライアンス	広瀬 善弘	873-0511	国東市国東町小原2650	(0978) 72-0455	(0978) 72-5185	内科、血液内科、循環器科、整形外科、放射線科、リハビリテーション科	54					54
2	医療法人二豊会 国見病院	医療法人 二豊会	田北 親譜	872-1401	国東市国見町伊美1968番地	(0978) 82-1251	(0978) 82-0302	内科、循環器科、外科、皮膚科、婦人科、眼科、リハビリテーション科、整形外科		82				82
3	国東市民病院	国東市長	萩井 眞二	873-0298	国東市安岐町下原1456番地	(0978) 67-1211	(0978) 67-3190	内科、神経内科、外科、整形外科、脳神経外科、精神科、小児科、皮膚科、泌尿器科、産婦人科、眼科、耳鼻いんこう科、リハビリテーション科、放射線科、麻酔科、歯科口腔外科、呼吸器科、消化器科、こう門科	177	45		4		226

No	病院の名称	開設者名	管理者氏名	郵便番号	所在地	電話番号	ファクシミリ	診療科目	一般 病床	療養 病床	精神 病床	感染症 病床	結核 病床	合計
1	サンライズ酒井病院	医療法人 平成会	酒井 公範	879-1506	速見郡日出町3156番地1	(0977) 72-2266	(0977) 72-0328	内科、リウマチ科、外科、整形外科、 脳神経外科、リハビリテーション科	52	30				82
2	鈴木病院	医療法人 久寿会	鈴木 貴史	879-1502	速見郡日出町3904-6	(0977) 73-2131	(0977) 73-2132	内科、外科、泌尿器科、呼吸器科、消 化器科、循環器科、こう門科、リハビリ テーション科、放射線科	40					40
3	日出見玉病院	特定医療法人 瑞木会	児玉 敦幹	879-1505	速見郡日出町大字川崎837-1	(0977) 72-2724	(0977) 72-2873	内科、消化器内科、循環器内科、呼 吸器内科、アレルギー科、外科、消化 器外科、整形外科、脳神経外科、リハ ビリテーション科	56					56

NO	病院の名称	開設者名	管理者氏名	郵便番号	所在地	電話番号	ファクシミリ	診療科目	一般 病床	療養 病床	精神 病床	感染症 病床	結核 病床	合計
1	医療法人順榮会 玖珠記念病院	医療法人 順榮会	長 順一郎	879-4413	玖珠郡玖珠町大字塚脇633-2	(0973) 72-1127	(0973) 72-1195	内科、消化器外科、外科、リハビリテーション科、麻酔科、消化器内科、リウマチ科	48					48
2	小中病院	医療法人 純和会	小中 敏生	879-4413	玖珠郡玖珠町大字塚脇123	(0973) 72-2167	(0973) 72-5199	内科、胃腸科、小児科、外科、整形外科	39					39
3	高田病院	医療法人 玖寿会	熊谷 治海	879-4403	玖珠郡玖珠町大字帆足259	(0973) 72-2135	(0973) 72-3641	内科、小児科、外科、整形外科	28	30				58

2. 市町村上水道、簡易水道の施設能力状況

(平成 21 年 3 月 31 日現在)

市町村名	上 水 道		簡 易 水 道 ( 公 営 )		備 考
	水 源 箇 所 数	1 日 最 大 給 水 量 ( m <sup>3</sup> )	水 源 箇 所 数	1 日 最 大 給 水 量 ( m <sup>3</sup> )	
大 分 市	9	196,900	15	3,113	
別 府 市	17	71,500	2	65	
中 津 市	3	34,900	24	2,338	
日 田 市	7	25,300	58	8,547	
佐 伯 市	19	32,200	101	13,397	
臼 杵 市	13	29,700	10	1,157	
津 久 見 市	10	9,400	15	877	
竹 田 市	3	6,000	23	4,875	
豊 後 高 田 市	11	7,200	7	525	
杵 築 市	10	11,100	15	2,034	
宇 佐 市	1	15,300	26	5,788	
豊 後 大 野 市	5	6,800	29	6,552	
由 布 市	4	16,160	16	3,925	
国 東 市	—	—	44	9,244	
姫 島 村	—	—	3	1,600	
日 出 町	13	15,500	3	625	
九 重 町	—	—	10	2,196	
玖 珠 町	7	5,600	7	745	
計	132	483,560	408	67,603	

### 3. 都市ガス施設の状況

#### (1) 大分瓦斯

供給戸数 78,621 戸

会社 工場名	設備 種類基数	ガス発生設備			公称能力 (1 基当り)		ガスホルダー		所在地	備考
		原料	処理数 1 日当り	ガス発生量 (m <sup>3</sup> /日)	容量 (m <sup>3</sup> )	数				
大分瓦斯(株)										
大分工場	エアフィン式液化天然ガス発生設備 5 基	LNG	96 ト	118,272m <sup>3</sup> /日	球形 135,000	1	大分市大字海原字新田 1005 番地 10	別府地区 ガス需要戸数 22,196		
	温水式液化天然ガス発生設備 1 基	LNG	72 ト	88,704m <sup>3</sup> /日				大分地区 ガス需要戸数 56,425		
下郡供給所					球形 50,000	1	大分市大字下郡字寺向 3303 番地			
別府供給所					球形 7,380	1	別府市北的ヶ浜町 5 番 25 号			
亀川供給所					球形 80,000	1	別府市古市町 881 番地 142			

# 大分瓦斯株式会社別府地区ガス施設配置図

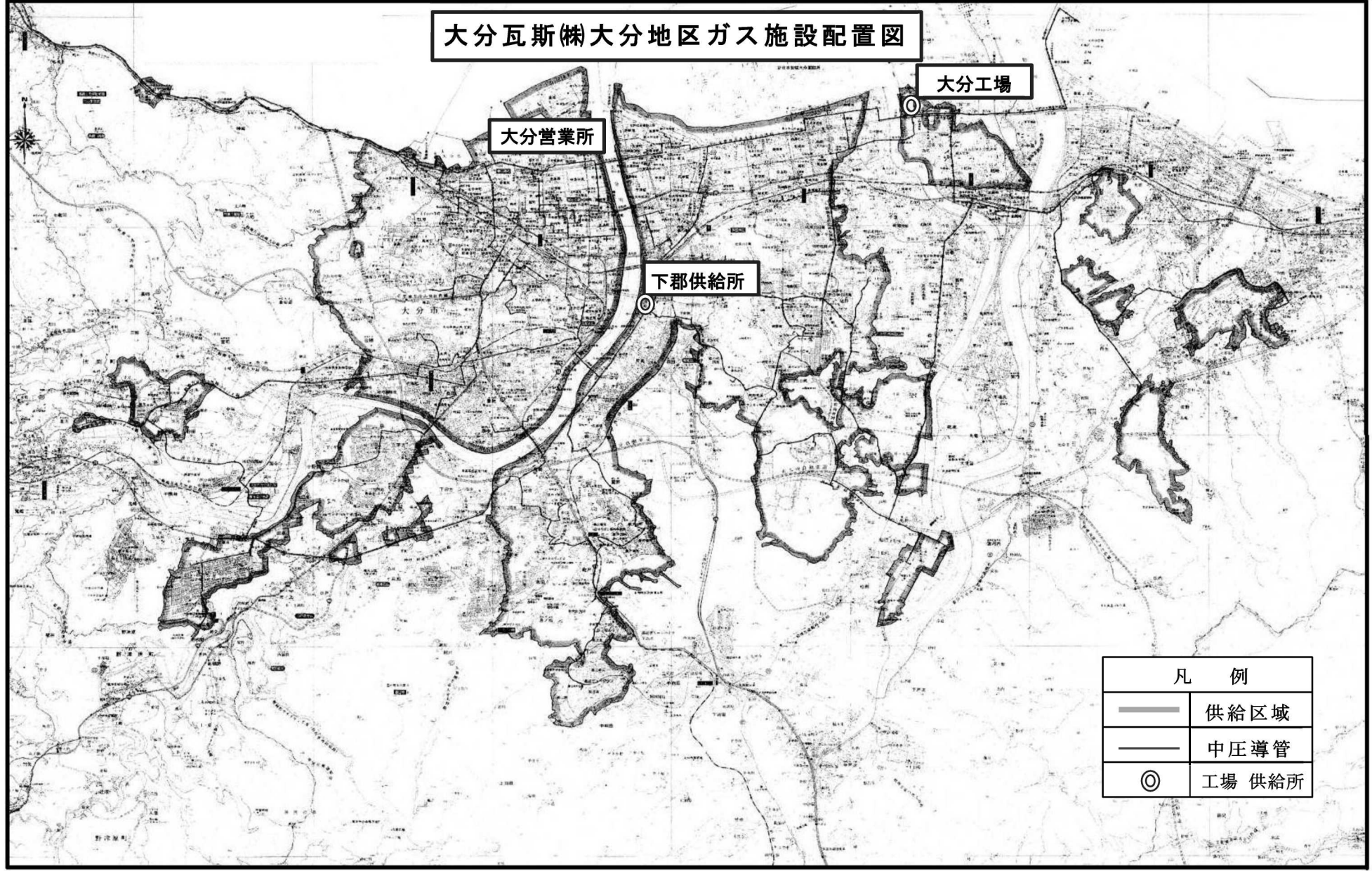


本社・別府営業所・別府供給所

亀川供給所

凡 例	
—	供給区域
—○—	中圧導管
◎	工場供給所

# 大分瓦斯株式会社大分地区ガス施設配置図



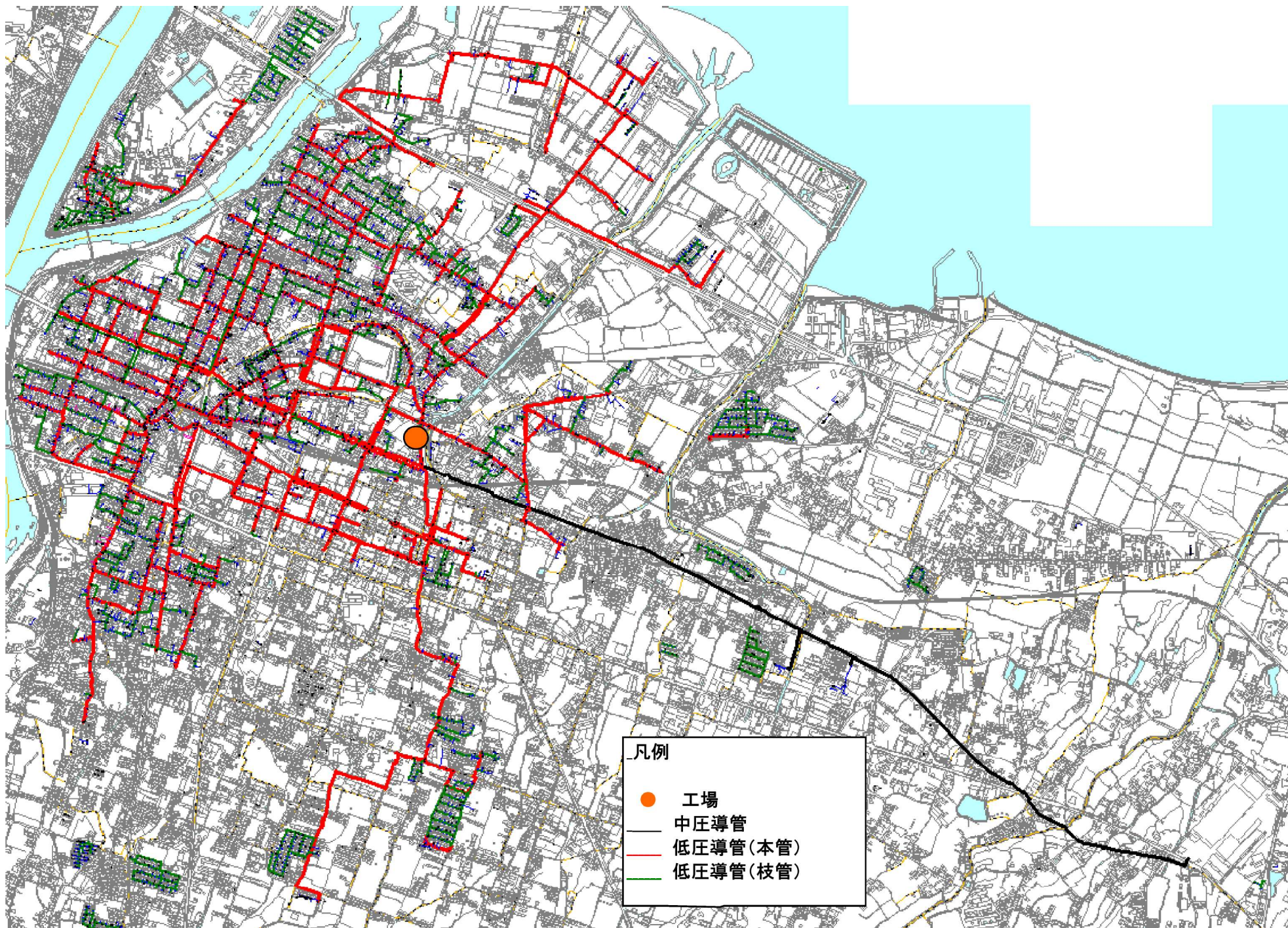
凡 例	
	供給区域
	中圧導管
	工場 供給所

(2) 伊藤忠エネクス株式会社中津ガス支店

供給戸数 3,715戸

設備 会社 工場名	ガス発生設備		公称能力(1基当り)			ガスホルダー		所在地	備考
	種類	基数	原料	処理数 1日当り	ガス発生量 (m <sup>3</sup> /日)	容量 (m <sup>3</sup> )	基数		
伊藤忠エネクス株式会社 中津ガス支店 中殿工場	シェルアンドチューブ式 液化天然ガス用 ガス発生設備4基		液化天然 ガス (LNG)	48.0トン	28,800	3,000	1	中津市大字中殿560番地の1	





# 1. 大分県内無線施設等の状況

## 大分県高度情報ネットワークシステム無線局施設等の状況

設置場所	局種	所在地	電話番号	無線線 電話番号	備考
大分県防災危機管理課	衛・固	大分市大手町3丁目1番1号	097 506-3166	50-4 内線番号	防災大分県
鶴見中継所	固・基	別府市大字南立石字石垣鶴見 国有林1008口林小班			防災鶴見
尺間中継所	固・基	佐伯市弥生大字尺間946-1			防災尺間
伐株中継所	固・基	玖珠郡玖珠町大字山田3350			防災伐株
両子中継所	固・基	国東市安岐町両子1556-2			防災両子
八面中継所	固・基	中津市三光田口3566-3			防災八面
八面中継所	携基	中津市三光田口3566-3			防災八面
积迦中継所	固・基	日田市前津江町大野146番地1			防災积迦
二俣中継所	固・基	熊本県阿蘇郡高森町大字津留字岩の上25 91			防災二俣
佩楯中継所	固・基	佐伯市本匠大字山部936			防災佩楯
佩楯中継所	携基	佐伯市本匠大字山部936			防災佩楯
再進中継所	固・基	臼杵市大字岳谷字スズレ石1110-1			防災再進
色利浦中継所	固・基	佐伯市米水津大字色利浦字赤石1621			防災色利浦
東部振興局	固	国東市国東町安国寺786-1	0978 72-1212	52- 内線番号	防災国東
東部振興局 日出水利耕地事務所	固	速見郡日出町字仁王山3531-24	0977 72-2018	53- 内線番号	防災日出
臼杵土木事務所	固・基	臼杵市大字臼杵字洲崎72-254	0972 63-3414	54- 内線番号	防災臼杵
南部振興局	固	佐伯市長島町1-2-1	0972 22-0390	55- 内線番号	防災佐伯
豊肥振興局	固	竹田市大字竹田字山手1501-2	0974 63-1171	57- 内線番号	防災竹田
豊肥振興局 豊後大野事務所	固	豊後大野市三重町1123	0974 22-0202	56- 内線番号	防災三重
西部振興局	固	日田市城町1-1-10	0973 23-2200	59- 内線番号	防災日田
玖珠土木事務所	固	玖珠郡玖珠町大字塚脇137-1	0973 72-0260	58- 内線番号	防災玖珠
北部振興局	固	宇佐市大字法鏡寺235-1	0978 32-1170	61- 内線番号	防災宇佐
豊後高田土木事務所	固	豊後高田市是永町39	0978 22-2240	51- 内線番号	防災高田
中津土木事務所	固	中津市中央町1-5-16	0979 24-1111	60- 内線番号	防災中津
大分土木事務所	固	大分市向原西1丁目4番2号	097 558-2141	66- 内線番号	防災大分 土木
別府土木事務所	固	別府市大字鶴見字下田井14番1号	0977 67-0211	65- 内線番号	防災別府 土木
大分地方气象台	固	大分市長浜町3丁目3463番の1	097 532-0644	50-312	防災大分気象

設置場所	局種	所在地	電話番号	無線 電話番号	備考
大分市	衛・固	大分市荷揚町2-31	097 534-6111	7-201	防災大分市
別府市	衛・固	別府市上野口町1-15	0977 21-1111	7-202	防災別府市
中津市	衛・固	中津市豊田町14-3	0979 22-1111	7-203	防災中津市
中津市三光支所	衛	中津市三光原口644番地の7	0979 43-2050	7-501	
中津市本耶馬溪支所	衛	中津市本耶馬溪町曾木1800	0979 52-2211	7-502	
中津市耶馬溪支所	衛	中津市耶馬溪町大字柿坂138番地1	0979 54-3111	7-503	
中津市山国支所	衛	中津市山国町守実130番地	0979 62-3111	7-504	
日田市	衛・固	日田市田島2丁目6番1号	0973 23-3111	7-204	防災日田市
日田市前津江振興局	衛	日田市前津江町大野2189-1	0973 53-2111	7-481	
日田市中津江振興局	衛	日田市中津江村栃野353	0973 54-3111	7-482	
日田市上津江振興局	衛	日田市上津江町川原2710	0973 55-2011	7-483	
日田市大山振興局	衛	日田市大山町西大山3545-1	0973 52-3101	7-484	
日田市天瀬振興局	衛	日田市天瀬町桜竹671-2	0973 57-3101	7-485	
佐伯市	衛・固	佐伯市中村南町1-1	0972 22-3111	7-205	防災佐伯市
佐伯市上浦振興局	衛	佐伯市上浦大字津井浦1400-3	0972 32-3111	7-401	
佐伯市弥生振興局	衛	佐伯市弥生大字上小倉656-1	0972 46-1111	7-402	
佐伯市本匠振興局	衛	佐伯市本匠大字波寄2685	0972 56-5111	7-403	
佐伯市宇目振興局	衛	佐伯市宇目大字千束1060-1	0972 52-1111	7-404	
佐伯市直川振興局	衛	佐伯市直川大字赤木105	0972 58-2111	7-405	
佐伯市鶴見振興局	衛	佐伯市鶴見大字地松浦2008-6	0972 33-1111	7-406	
佐伯市米水津振興局	衛	佐伯市米水津大字浦代浦1239-2	0972 35-6111	7-407	
佐伯市蒲江振興局	衛	佐伯市蒲江大字蒲江浦3283	0972 42-1111	7-408	
臼杵市臼杵庁舎	衛・固	臼杵市大字臼杵72-1	0972 63-1111	7-206	防災臼杵市
臼杵市野津庁舎	衛	臼杵市野津町大字野津市326-1	0974 32-2220	7-421	
津久見市	衛・固	津久見市宮本町20-15	0972 82-4111	7-207	防災津久見市
竹田市	衛・固	竹田市大字会々七里1650番地	0974 63-1111	7-208	防災竹田市
竹田市荻総合支所	衛	竹田市荻町馬場426-20	0974 68-2211	7-441	
竹田市久住総合支所	衛	竹田市久住町大字久住6161-1	0974 76-1111	7-442	
竹田市直入総合支所	衛	竹田市直入町大字長湯8201	0974 75-2211	7-443	

設置場所	局種	所在地	電話番号	無線 電話番号	備考
豊後高田市	衛・固	豊後高田市御玉114	0978 22-3100	7-209	防災 豊高 後市
杵築市	衛・固	杵築市大字杵築377-1	0978 62-3131	7-210	防災 杵築市
杵築市大田庁舎	衛	杵築市大田石丸445番地	0978 52-2222	7-301	
杵築市山香庁舎	衛	杵築市山香町大字野原1010-2	0977 75-1111	7-342	
宇佐市	衛・固	宇佐市大字上田1030番地の1	0978 32-1111	7-211	防災 宇佐市
宇佐市院内支所	衛	宇佐市院内町山城32	0978 42-5111	7-521	
宇佐市安心院支所	衛	宇佐市安心院町下毛2115	0978 44-1111	7-522	
豊後大野市	衛・固	豊後大野市三重町市場1200	0974 22-1001	7-422	防災 豊大 後市
豊後大野市清川支所	衛	豊後大野市清川町砂田1819	0974 35-2111	7-423	
豊後大野市緒方支所	衛	豊後大野市緒方町馬場36番地	0974 42-2111	7-424	
豊後大野市朝地支所	衛	豊後大野市朝地町朝地891番地	0974 72-1111	7-425	
豊後大野市犬飼支所	衛	豊後大野市犬飼町犬飼28番地	097 578-	7-426	
豊後大野市千歳支所	衛	豊後大野市千歳町新殿706番地1	0974 37-2111	7-427	
豊後大野市大野支所	衛	豊後大野市大野町田中81番地1	0974 34-2301	7-428	
由布市挾間庁舎	衛	由布市挾間町向原128-1	097 583-1111	7-362	
由布市庄内庁舎	衛・固	由布市庄内町柿原302	097 582-1111	7-363	防災 由布市
由布市湯布院庁舎	衛	由布市湯布院町川上3738の1番地	0977 84-3111	7-364	
国東市	衛・固	国東市国東町田深280-2	0978 72-1111	7-323	防災 国東市
国東市国見総合支所	衛	国東市国見町伊美2300-2	0978 82-1111	7-321	
国東市武蔵総合支所	衛	国東市武蔵町古市684番地	0978 68-1111	7-324	
国東市安岐総合支所	衛	国東市安岐町中園100番地	0978 67-1111	7-325	
姫島村	衛・固	東国東郡姫島村1630-1	0978 87-2111	7-322	防災 姫島
日出町	衛・固	速見郡日出町2974-1	0977 73-3111	7-341	防災 日出町
九重町	衛・固	玖珠郡九重町大字後野上8-1	0973 76-2111	7-461	防災 九重
玖珠町	衛・固	玖珠郡玖珠町大字帆足268-5	0973 72-1111	7-462	防災 玖珠町
大分市消防局	衛・固	大分市舞鶴町1-1-1	097 532-2187	701-377	防災 大消 分防
別府市消防本部	衛・固	別府市上野口町19-27	0977 25-1122	7-702	防災 別消 府防
中津市消防本部	衛・固	中津市大字上宮永364	0979 22-0001	7-703	防災 中消 津防
日田玖珠広域消防本部	衛・固	日田市大字十二町558-2	0973 24-2204	7-704	防災 日消 田防

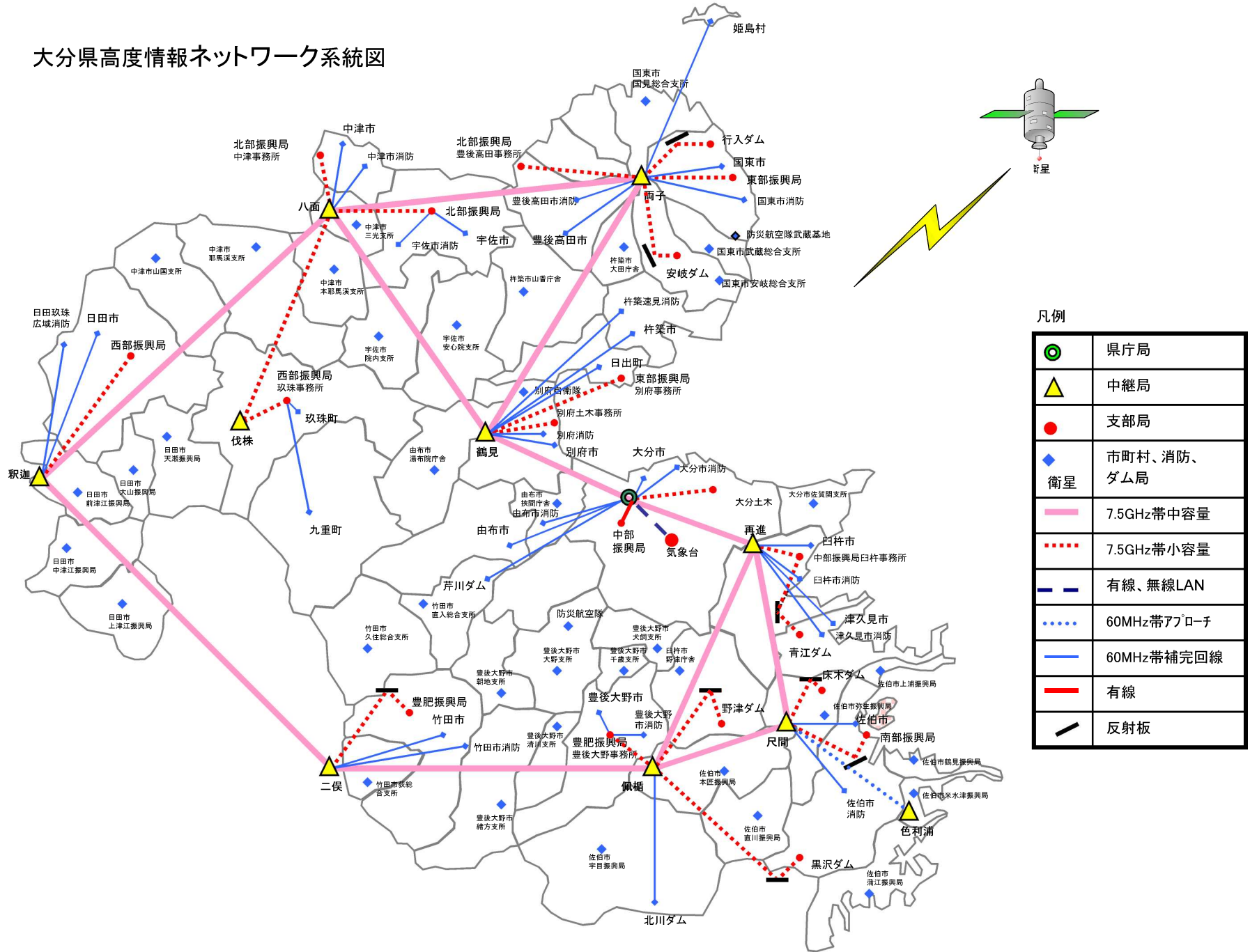
設置場所	局種	所在地	電話番号	無線 電話番号	備考
佐伯市消防本部	衛・固	佐伯市鶴岡西町1-223	0972 22-3301	7-705	防災 佐伯 消防
臼杵市消防本部	衛・固	臼杵市大字臼杵72-129	0972 62-2303	7-706	防災 臼杵 消防
津久見市消防本部	衛・固	津久見市中央町24-15	0972 82-5211	7-707	防災 津久見 消防
竹田市消防本部	衛・固	竹田市大字会々2742-1	0974 63-0119	7-708	防災 竹田 消防
豊後高田市消防本部	衛・固	豊後高田市御玉147	0978 22-3108	7-709	防災 豊後高田 消防
杵築速見消防本部	衛・固	杵築市大字南杵築268-1	0978 62-4341	7-710	防災 杵築 消防
宇佐市消防本部	衛・固	宇佐市大字石田176	0978 32-0119	7-711	防災 宇佐 消防
豊後大野市消防本部	衛・固	豊後大野市三重町市場1200	0974 22-0450	7-712	防災 豊後大野 消防
国東市消防本部	衛・固	国東市国東町田深945-1	0978 72-1101	7-713	防災 国東 消防
由布市消防本部	衛・固	由布市挾間町鬼瀬17-1	097 583-1500	7-714	防災 由布 消防
青江ダム管理事務所	固	津久見市大字上青江字奥山7036-5	0972 82-1101	54-951	防災 青江
黒沢ダム管理事務所	固	佐伯市大字青山3025番地	0972 26-1111	55-951	防災 黒沢
野津ダム管理事務所	固	臼杵市野津町大字垣河内字山手内1771	0974 22-1056	561-951	防災 野津ダム
床木ダム管理事務所	固	佐伯市弥生町大字床木字1852-2	0972 46-0164	55-927	防災 床木
行入ダム管理事務所	固	国東市国東町横手5055	0978 72-3349	52-941	防災 行入
安岐ダム管理事務所	固	国東市安岐町矢川1007-6	0978 66-0047	52-951	防災 安岐
芹川ダム管理事務所	衛・移	竹田市直入町大字下田北字本田尻2234	097 78-1330	7-810	防災 大分 25
北川ダム管理事務所	衛・移	佐伯市宇目町大字南田原字横手2369	0972 54-3058	7-811	防災 大分 29
防災航空隊	衛	豊後大野市大野町田代2587	0974 34-2192	7-850	
防災航空隊武蔵基地	衛	国東市武蔵町大字糸原字行者原 3286番地の14	0978 68-0270	7-851	
別府自衛隊	衛	別府市大字鶴見4548の143	0977 22-4311	7-852	
大分県防災危機管理課	衛移	大分市大手町3丁目1番1号	097 506-3166	7-901	小型可搬型 衛星地球局
大分県防災危機管理課	衛可	大分市大手町3丁目1番1号	097 506-3166	7-905	可搬型 衛星地球局
大分県防災危機管理課	衛可	大分市大手町3丁目1番1号	097 506-3166	7-906	可搬型 衛星地球局
大分県庁	移	大分市大手町3丁目1番1号	097 536-1111		防災 大分 1 ～ 8
大分県庁	移	大分市大手町3丁目1番1号	097 536-1111		防災 大分 10 ～ 19
企業局	移	大分市大手町3丁目1番1号	097 534-1000		防災 大分 23 ～ 29
大分県庁	移	大分市大手町3丁目1番1号	097 536-1111		防災 大分 31 ～ 37
大分県庁	移	大分市大手町3丁目1番1号	097 536-1111		防災 大分 41 ～ 42

設置場所	局種	所在地	電話番号	無線 電話番号	備考
防災航空隊	移	豊後大野市大野町田代2587	0974 34-2192		防災 大分 43 ～ 46
大分県庁	移	大分市大手町3丁目1番1号	097 536-1111		防災 大分 51 ～ 54
衛生環境研究センター	移	大分市高江西2-8	097 554-8980	50- 4-5851	防災 大分 61 ・63
大分県庁	移	大分市大手町3丁目1番1号	097 536-1111		防災 大分 62
大分県庁	移	大分市大手町3丁目1番1号	097 536-1111		防災 大分 73・ 75・83
日本赤十字社大分県支部	移	大分市千代町2丁目3番31号	097 534-2236	8-091	防災 大分 91
N H K 大分放送局	移	大分市高砂町2-36	097 533-2800	8-092	防災 大分 92
大分海上保安部	移	大分市海原字地浜916-5	097 521-0114	8-093	防災 大分 93
東部振興局	移	国東市国東町安国寺786-1	0978 72-1212		防災 国東 21 ～ 22
中部振興局	移	大分市府内町3-10-1	097 534-5796		防災 大分 21 ～ 22
南部振興局	移	佐伯市長島町1-2-1	0972 22-0390		防災 佐伯 21 ～ 22
豊肥振興局	移	竹田市大字竹田字山手1501-2	0974 63-1171		竹田 22・ 防災 23・24 三重 22
西部振興局	移	日田市城町1-1-10	0973 23-2200		防災 日田 22・ 23
北部振興局	移	宇佐市大字法鏡寺235-1	0978 32-1170		防災 宇佐 21 ～ 22
豊後高田土木事務所	移	豊後高田市是永町39	0978 22-2285		防災 高田 1 ～ 5
国東土木事務所	移	国東市国東町大字安国寺786-1	0978 72-1321		防災 国東 1～4 6～7
別府土木事務所	移	別府市大字鶴見字下田井14-1	0977 67-0211		防災 別府 1 ～ 7
大分土木事務所	移	大分市向原西1-4-2	097 558-2141		防災 大分土木 1～8
臼杵土木事務所	移	臼杵市大字臼杵字洲崎72-254	0972 63-4136		防災 臼杵 1～3 5～9
佐伯土木事務所	移	佐伯市長島町1-2-1	0972 22-3171		防災 佐伯 1・3 ～ 5・7～
豊後大野土木事務所	移	豊後大野市三重町市場1123	0974 22-1056		防災 三重 2 4～6
竹田土木事務所	移	竹田市大字竹田字山手1501-2	0974 63-2108		防災 竹田 2 ～ 5
玖珠土木事務所	移	玖珠郡玖珠町大字塚脇137-1	0973 72-1152		防災 玖珠 1 ～ 7
日田土木事務所	移	日田市城町1-1-10	0973 23-2141		防災 日田 1 ～ 7
中津土木事務所	移	中津市中央町1-5-16	0979 22-2110		防災 中津 1 ～ 8
宇佐土木事務所	移	宇佐市大字法鏡寺235-1	0978 32-1300		防災 宇佐 1・ 3
防災航空隊	移	豊後大野市大野町田代2587	0974 34-2192		防災 県央空港 1
安岐ダム管理事務所	移	国東市安岐町矢川1007-6	0978 66-0047		防災 安岐 2

設置場所	局種	所在地	電話番号	無線 電話番号	備考
佐伯土木事務所	移	佐伯市長島町1丁目2番1号	0972 22-3171		防災床木 1
行入ダム管理事務所	移	国東市国東町横手5055	0978 72-3349		防災行入 1
日本赤十字社大分県支部	移	大分市千代町2丁目3番31号	097 534-2236		防災日赤 1 ~ 3
大分県防災危機管理課	移	大分市大手町3丁目1番1号	097 506-3166		防災相互大分 10~19
大分県防災危機管理課	移	大分市大手町3丁目1番1号	097 506-3166		防災相互大分 101~110
大分県防災危機管理課	移	大分市大手町3丁目1番1号	097 506-3166		防災相互大分 123~129
防災航空隊	携	豊後大野市大野町田代2592-2	0974 34-2192		防災大分 9
防災航空隊	携	豊後大野市大野町田代2592-2	0974 34-2192		大分へり1
防災航空隊	携	豊後大野市大野町田代2592-2	0974 34-2192		大分航空 カメラ 1
防災航空隊	携	豊後大野市大野町田代2592-2	0974 34-2192		大分航空 カメラ 2
大分県防災危機管理課	簡	大分市大手町3丁目1番1号	097 506-3166		大分県1~6

(注)固：固定局，基：基地局，携基：携帯基地局，移：陸上移動局，携：携帯局  
簡：簡易無線局，衛：衛星地球局，衛移：衛星移動局，衛可：衛星可搬局

# 大分県高度情報ネットワーク系統図



凡例

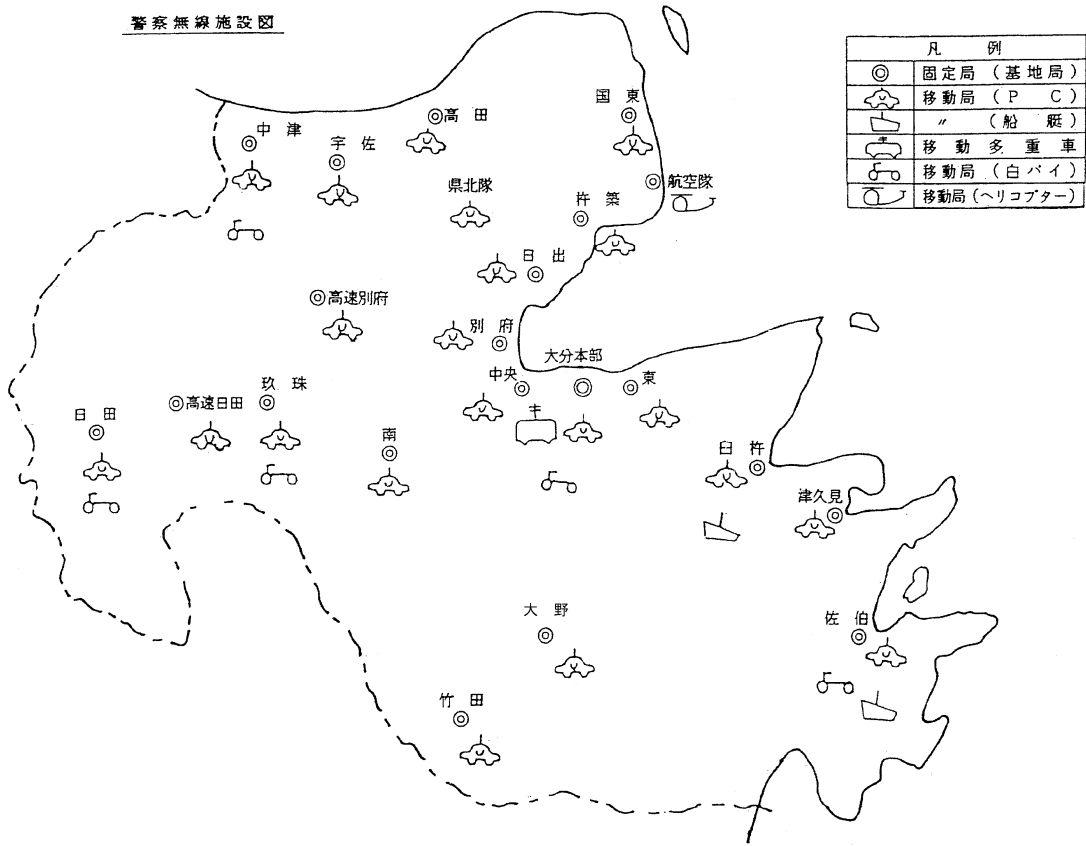
	県庁局
	中継局
	支部局
	市町村、消防、ダム局
	7.5GHz帯中容量
	7.5GHz帯小容量
	有線、無線LAN
	60MHz帯アローチ
	60MHz帯補完回線
	有線
	反射板



## (2) 警察無線施設現況表

局名	局種	設置場所の名称	電話番号	所在地
大分本部	固	大分県警察本部 通信指令室	536-2131内4444 536-4727	大分市大手町3-1-1
〃	移	〃	〃	〃
中央	固	大分中央警察署	(097)533-2131	大分市荷揚町5-6
〃	移	〃	〃	〃
別府	固	別府警察署	(0977)21-2131	別府市餅ヶ浜9番13号
〃	移	〃	〃	〃
東	固	大分東警察署	(097)527-2131	大分市大字三佐5丁目2番23号
〃	移	〃	〃	〃
南	固	大分南警察署	(097)542-2131	大分市大字横瀬字深田2212-1
〃	移	〃	〃	〃
日出	固	日出警察署	(0977)72-2131	速見郡日出町大字藤原字友田2277番地の2
〃	移	〃	〃	〃
杵築	固	杵築警察署	(0978)62-2131	杵築市大字杵築字北浜665の465
〃	移	〃	〃	〃
国東	固	国東警察署	(0978)72-2131	東国東郡国東町大字鶴川48-1
〃	移	〃	〃	〃
高田	固	豊後高田警察署	(0978)22-2131	豊後高田市是永町32の1
〃	移	〃	〃	〃
宇佐	固	宇佐警察署	(0978)32-2131	宇佐市大字上田1010-1
〃	移	〃	〃	〃
中津	固	中津警察署	(0979)22-2131	中津市中央町1丁目2-10
〃	移	〃	〃	〃
玖珠	固	玖珠警察署	(0973)72-2131	玖珠郡玖珠町大字塚脇467
〃	移	〃	〃	〃
日田	固	日田警察署	(0973)23-2131	日田市田島2-8-1
〃	移	〃	〃	〃
大野	固	豊後大野警察署	(0974)22-2131	豊後大野市三重町内田1196
〃	移	〃	〃	〃
竹田	固	竹田警察署	(0974)63-2131	竹田市大字拝田原221
〃	移	〃	〃	〃
臼杵	固	臼杵警察署	(0972)62-2131	臼杵市大字臼杵字淵崎72-61
〃	移	〃	〃	〃
津久見	固	津久見警察署	(0972)82-2131	津久見市港町1-21
〃	移	〃	〃	〃
佐伯	固	佐伯警察署	(0972)22-2131	佐伯市常盤東町7-7
〃	移	〃	〃	〃
大分本部	固	九州管区警察局 大分県情報通信部	(097)536-2131 内線 6077	大分市大手町3-1-1
〃	基	〃	〃	〃
〃	移	〃	〃	〃
高速大分	固・移	高速道路交通警察隊	(097)544-6881	大分市金谷迫1438
高速日田	固・移	〃	(0973)22-2912	日田市大字渡里字桑ノ木1005
航空隊	固・移	航空隊	(0978)68-0270	東国東郡武蔵町大字糸原字行者原3286-14

警察無線施設図

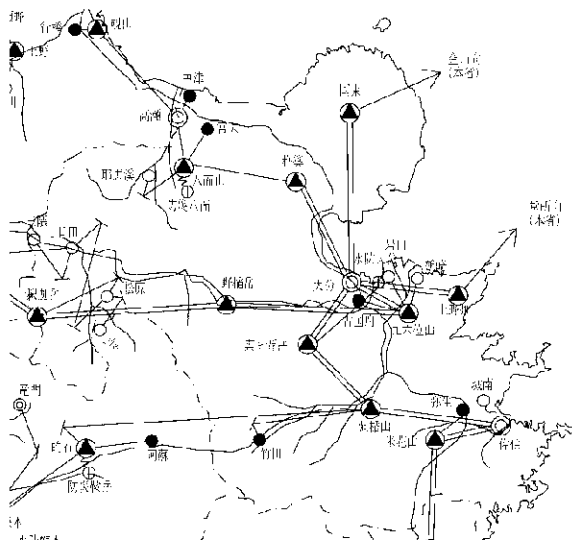


(3)国土交通省無線施設現況表

局名	局種		設置場所の名称	電話番号	所在地
建設大分	固・基 移(単)×10	固 移(複)×62	九州地方整備局 大分河川国道事務所	(097)544-4167	大分市西大道1-1-71
建設鶴崎	固 移(単)×5	固 移(複)×4	九州地方整備局 大分河川国道事務所 大野川出張所	(097)527-2549	大分市大字志村字川平218-2
建設岩田	固 移(単)×5	固 移(複)×4	九州地方整備局 大分河川国道事務所 大分出張所	(097)558-7142	大分市岩田町1-12-32
建設宮夫	固 移(単)×8	固 移(複)×7	九州地方整備局 大分河川国道事務所 中津維持出張所	(0979)22-4855	中津市大字宮夫字無生227-2
建設日田	固 移(単)×8	固 移(複)×9	九州地方整備局 大分河川国道事務所 日田国道維持出張所	(0973)23-8143	日田市若宮338
建設古国府	固 移(単)×8	固 移(複)×9	九州地方整備局 大分河川国道事務所 大分維持出張所	(097)543-2030	大分市大字古国府字上新田 1179-1
建設佐伯	固 移(単)×12	固 移(複)×13	九州地方整備局 佐伯河川国道事務所	(0972)22-1880	佐伯市長島町4丁目14-14
建設城南	移(単)×2	移(複)×9	九州地方整備局 佐伯河川国道事務所 佐伯出張所	(0972)22-1794	佐伯市城南町31-10
建設弥生	固 移(単)×4	固 移(複)×6	九州地方整備局 佐伯河川国道事務所 佐伯維持出張所	(0972)46-0022	佐伯市弥生大字井崎 字甲斐ノ木1244-1
建設竹田	固 移(単)×5	固 移(複)×6	九州地方整備局 佐伯河川国道事務所 竹田維持出張所	(0974)63-2542	竹田市大字玉来字上ノ迫 1162-1
建設高瀬	固・基 移(単)×4	固 移(複)×3	九州地方整備局 山国川河川事務所	(0979)24-0571	中津市大字高瀬1851-2
建設中津	固 移(単)×9	固 移(複)×4	九州地方整備局 山国川河川事務所 中津出張所	(0979)22-0103	中津市外馬場2599-24
建設耶馬溪	固・基 移(単)×4	固 移(複)×3	九州地方整備局 山国川河川事務所 ダム管理課(耶馬溪ダム)	(0979)54-3136	中津市耶馬溪町大字柿坂 1806-6
建設松原	固・基 移(単)×6	固 移(複)×4	九州地方整備局 筑後川ダム統合管理事務所 松原ダム管理支所	(0973)52-3121	日田郡大山町大字西大山 字ヲク畑8492-2
建設下笠	固 移(単)×2	固 移(複)×2	九州地方整備局 筑後川ダム統合管理事務所 下笠ダム管理支所	(0973)54-3120	熊本県阿蘇郡小国町 大字黒淵5827-3
建設三隈	固 移(単)×1	固 移(複)×4	九州地方整備局 筑後川河川事務所 日田出張所	(0973)23-5291	日田市中ノ島町608-14

移(単):単信  
移(複):複信(K-KOSMOS)

国土交通省無線系統図



(4) NTT災害対策無線施設現況状況  
 ①可搬型移動無線機配備一覧表

局名	種類	台数	電話番号	所在地
NTT大分支店	可搬型無線機 (ポータブル衛星)	2	097-535-7035	大分市原新町5-1
NTT大分支店	可搬型無線機 (TZ-403)	2	097-535-7035	大分市原新町5-1

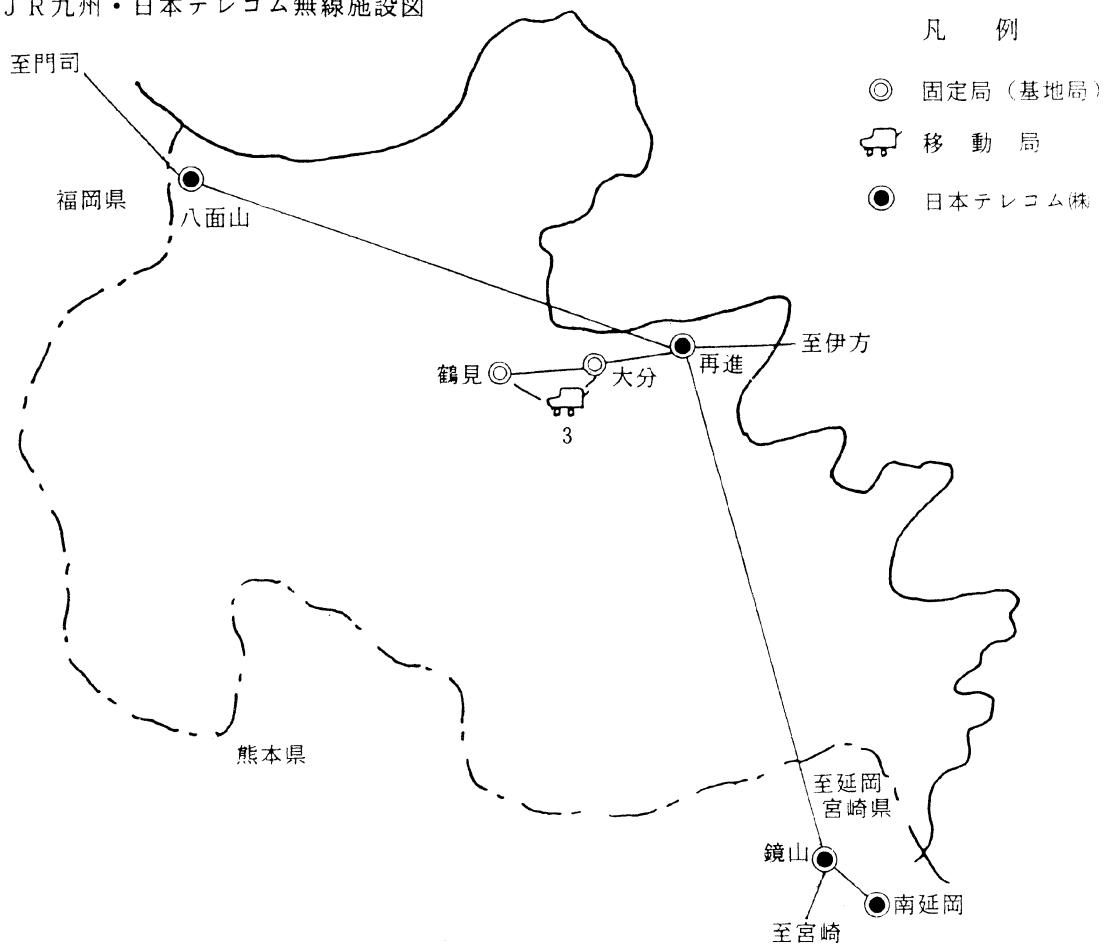
② 孤立防止無線機設置一覧表

設置場所	住所	連絡番号	電話番号(立川)	電話番号(湊川)
阿蘇野農協支所	由布市庄内町阿蘇野4030	0975-85-1011	042-521-4431	078-599-1987
佐賀関町役場一尺屋支所	大分市佐賀関町一尺屋2037	0975-75-8026	042-521-4453	078-599-1988
木浦小学校	佐伯市宇目町木浦鉦山	0972-55-4100	042-521-4468	078-599-1993
湯ノ平小学校	由布市由布院町下湯ノ平	0977-86-2304	042-521-4469	078-599-1994
安岐町役場西武蔵出張所	国東市安岐町富清2	09786-5-0001	042-521-4481	078-599-1995
日出生台小学校小の原分校	玖珠郡玖珠町日出生台978	09737-5-2011	042-521-4490	078-599-1997
山国町役場	中津市山国町守実130	0979-62-3111	042-521-4482	078-599-1998
上浦町役場	南海部郡上浦町津井浦1400-3	0972-32-3111	042-523-8343	078-599-0351
高齢者生活福祉センタ	佐伯市米水津村色利浦1728-1	0972-36-7910	042-523-8344	078-599-0353
大入島地区公民館	佐伯市久保浦1059-13	0972-23-1584	042-523-8346	078-599-0354
槻木交流センタ	中津市山国町槻木	0979-62-3111	042-523-8347	078-599-0357

(5) J R九州・日本テレコム無線施設現況表

局名	局種	設置場所の名称	電話番号	所在地
九鉄大分	固	九鉄大分信号通信区無線室	097 532-0642	大分市要町1番1号
日本テレコム 大分	〃	J R九州・大分支店 情報区庁舎内	097 534-1864	〃
九鉄大分	移×3	九鉄大分信号通信区	097 532-0642	〃
日本テレコム 八面山	固	日本テレコム八面山		下毛郡三光村大字田口
九鉄鶴見	〃	九鉄鶴見		別府市南立石字石垣鶴見 国有林8林班
〃	基	〃		〃
日本テレコム 再進	固	日本テレコム再進		大分市大字佐野字再進3970-1

J R九州・日本テレコム無線施設図



## (6) 漁業無線施設現況表

局名	局種	設置場所の名称	電話番号	所在地
臼杵	海岸局	臼杵漁業無線局	0972 63-8432	臼杵市大字板知屋字宮田1158-2
臼杵	固定局	臼杵漁業固定局	0972 63-8432	臼杵市大字板知屋字宮田1158-2
保戸島	固定局	保戸島漁業固定局	0972 87-2059	津久見市大字保戸島1520-2 保戸島鮪延縄漁業船主組合内
中津	海岸局	中津漁業海岸局	0979 22-2103	中津市字小祝寺山525-10 大分県漁協中津支店内
姫島	海岸局	姫島漁業海岸局	0978 87-2211	東国東郡姫島村6321番地 大分県漁協姫島支店内
国見	海岸局	国見漁業海岸局	0978 82-1231	国東市国見町伊美1995 大分県漁協国見支店内
国東	海岸局	国東漁業海岸局	0978 72-1318	国東市国東町鶴川26番地の1 大分県漁協くにさき支店国東営業店内
武蔵	海岸局	武蔵漁業海岸局	0978 68-1131	国東市武蔵町古市434番地の2 大分県漁協武蔵支店内
安岐	海岸局	安岐漁業海岸局	0978 67-0357	国東市安岐町下原2235-17 大分県漁協安岐支店内
杵築	海岸局	杵築漁業海岸局	0978 63-9229	杵築市大字守江4777-5 大分県漁協杵築支店内
日出	海岸局	日出漁業海岸局	0977 72-2051	速見郡日出町大字大神5418 大分県漁協日出支店内
別府	海岸局	別府漁業海岸局	0977 66-5600	別府市亀川浜田町991-117 大分県漁協別府支店亀川営業店内
佐賀関	海岸局	佐賀関漁業海岸局	097 575-0511	大分市大字佐賀関2016番地の4 大分県漁協佐賀関支店内
臼杵	海岸局	臼杵漁業海岸局	0972 63-1414	臼杵市大字板知屋1257番地 大分県漁協臼杵支店内
津久見	海岸局	津久見漁業海岸局	0972 82-5231	津久見市高洲町24-16 大分県漁協津久見支店内
保戸島	海岸局	保戸島漁業海岸局	0972 87-2111	津久見市大字保戸島1520番地の2 大分県漁協保戸島支店内
佐伯	海岸局	佐伯漁業海岸局	0972 22-0034	佐伯市葛港17-1 大分県漁協佐伯支店内
鶴見	海岸局	鶴見漁業海岸局	0972 33-1121	佐伯市鶴見大字地松浦206番地16 大分県漁協鶴見支店内
大島	海岸局	大島漁業海岸局	0972 34-8311	佐伯市鶴見大字大島798番地 大分県漁協鶴見支店大島営業店内
米水津	海岸局	米水津漁業海岸局	0972 35-6311	佐伯市米水津大字浦代浦633-33 大分県漁協米水津支店内
上入津	海岸局	上入津漁業海岸局	0972 45-0877	佐伯市蒲江大字畑野浦378-7 大分県漁協上入津支店内
蒲江	海岸局	蒲江漁業海岸局	0972 42-0004	佐伯市蒲江大字蒲江浦3381-12 大分県漁協蒲江支店内

(注) 臼杵漁業無線局、臼杵漁業固定局及び保戸島漁業固定局は平成23年3月31日に廃局予定。

## (7)九州電力無線施設現況表

局名	局種	設置場所	電話番号	所在地
九電大分	固	大分支店	097-536-4130	大分市金池町2丁目3番4号
九電鶴崎	固	大分発電所	097-527-4101	大分市大字一の洲1番地2
九電新大分	固	新大分発電所	097-521-6033	大分市大字青崎4番地1
九電東大分	固	大分変電所		大分市大字下郡1199番地1
九電西大分	固	西大分変電所		由布市挾間町鬼崎字向原2022番地
九電八面山	固	八面山中継所		中津市三光田口字八面山3572-25
九電柳ヶ浦	固	柳ヶ浦変電所		宇佐市大字江須賀字御神子2700-1
九電日田	固	日田変電所		日田市大字堂尾字ヲサキ105番地7
九電女子畑	固	女子畑中継所		日田市天瀬町女子畑字横山730番地3
九電亀石山	固	亀石山中継所		日田市天瀬町塚田字馬尾1799
九電森	固	玖珠基地局		大分県玖珠郡玖珠町大字森字柴尾1135番地2
九電飯田	固	飯田中継所		大分県玖珠郡九重町大字田野字北方山2665-1
九電八丁原	固	八丁原発電所	0973-79-2801	大分県玖珠郡九重町大字湯坪字八丁原601番地
九電速見	固	速見変電所		大分県速見郡日出町大字廣瀬字向田2486
九電唐木山	固	唐木山中継所		大分県速見郡日出町大字豊岡乱越4267-72
九電湯布院	固	湯布院変電所		由布市湯布院町川北小堀2423番地
九電海崎	固	海崎変電所		佐伯市大字海崎字天迫2250番地1
九電臼杵	固	臼杵変電所		臼杵市大字二王座字神の木原221番地
九電再進峠	固	再進峠中継所		臼杵市大字田尻字広河原466-1
九電東九州	固	東九州変電所		臼杵市大字久木小野字峠ノ下1322番地
九電沈墮	固	沈墮発電所		豊後大野市大野町小倉木字下津留1474番地
九電八面山	基	八面山中継所		中津市三光田口字八面山3572-25
九電耶馬溪	基	耶馬溪基地局		中津市耶馬溪町大字柿坂字セシロ236-5
九電山国	基	山国基地局		中津市山国町字曾字安ノ久保2575-5
中津配電 1~7、9~20、 20~32、81~82	移×32	中津営業所	0120-986-501	中津市中央町一丁目2番5号
中津配電 201~211	可×11	中津営業所	0120-986-501	中津市中央町一丁目2番5号
九電飯田	基	飯田中継所		大分県玖珠郡九重町大字田野字北方山2665-1
九電女子畑	基	女子畑中継所		日田市天瀬町女子畑字横山730番地3
九電亀石山	基	亀石山中継所		日田市天瀬町塚田字馬尾1799
九電津江	基	津江基地局		日田市中津江村栃野字フキノモト3772番地1
九電野上	基	野上基地局		大分県玖珠郡九重町大字野上字本村509番地
九電山浦	基	山浦基地局		大分県玖珠郡玖珠町大字山浦字舞原1201番地



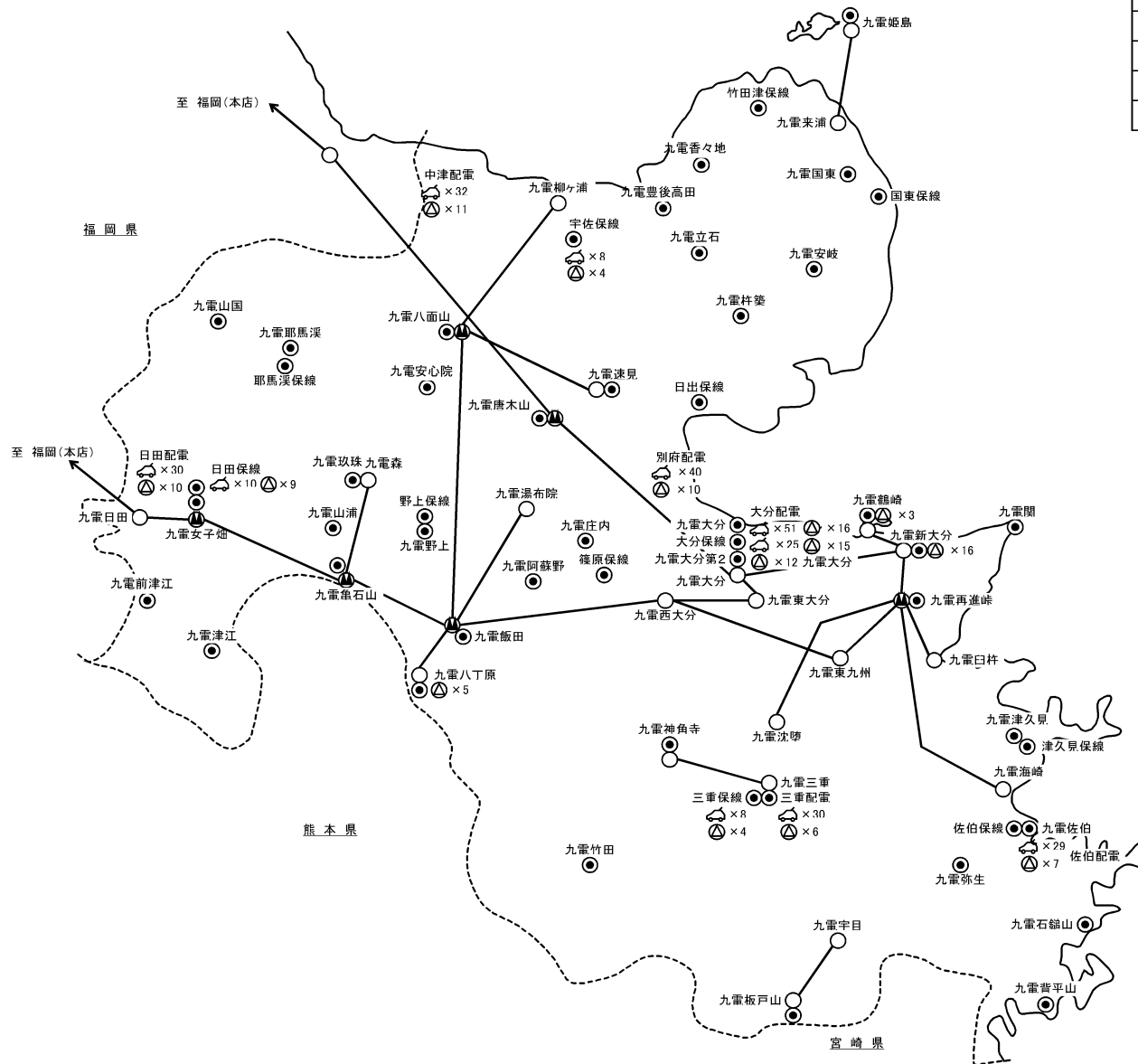
局名	局種	設置場所	電話番号	所在地
九電玖珠	基	森変電所		大分県玖珠郡玖珠町大字森字柴尾1135番地2
日田配電 1～29、81	移×30	日田営業所	0120-986-502	日田市大字玉川町586番地1
日田配電 201～210	可×15	日田営業所	0120-986-502	日田市大字玉川町586番地1
九電速見	基	速見変電所		大分県速見郡日出町大字廣瀬字向田2486
九電唐木山	基	唐木山中継所		大分県速見郡日出町大字豊岡乱越4267-72
九電杵築	基	杵築基地局		杵築市大字南杵築字平良石1719番地1
九電国東	基	国東基地局		大分県国東市国東町中田字花ノ木迫3015の1
九電安岐	基	安岐基地局		大分県国東市安岐町掛樋字藤ヶ谷1番68号
九電姫島	基	姫島基地局		大分県東国東郡姫島村字稻積4429番3
九電姫島	固	姫島基地局		大分県東国東郡姫島村字稻積4429番3
九電来浦	固	来浦局		大分県国東市国東町大字浜字大浜3742番地1
別府配電 1～36、81～84	移×40	別府営業所	0120-986-503	別府市餅ヶ浜町4番33号
別府配電 201～210	可×10	別府営業所	0120-986-503	別府市餅ヶ浜町4番33号
九電大分	基	大分営業所	0120-986-504	大分市金池町二丁目3番4号
九電庄内	基	庄内基地局		由布市庄内町柿原字船ヶ尾723-2
九電関	基	関基地局		大分市大字関2869
九電再進峠	基	再進峠中継所		臼杵市大字田尻字広河原466-1
九電阿蘇野	基	阿蘇野基地局		由布市庄内町阿蘇野字上原中4330-1
大分配電 1～44、81～87	移×51	大分営業所	0120-986-504	大分市金池町二丁目3番4号
大分配電 201～214、221～222	可×16	大分営業所	0120-986-504	大分市金池町二丁目3番4号
九電三重	基	三重工務所	0974-22-6922	豊後大野市三重町百枝字起シ畑1353番地1
九電竹田	基	竹田基地局		竹田市大字竹田1744番地
九電神角寺	基	神角寺基地局		豊後大野市朝地町鳥田字神角寺国有林51へ、52よ1林小班
九電三重	固	三重営業所	0120-986-505	豊後大野市三重町市場字沖ノ田437番地
九電神角寺	固	神角寺基地局		豊後大野市朝地町鳥田字神角寺国有林51へ、52よ1林小班
三重配電 1～30	移×30	三重営業所	0120-986-505	豊後大野市三重町市場字沖ノ田437番地
三重配電 201～206	可×6	三重営業所	0120-986-505	豊後大野市三重町市場字沖ノ田437番地
九電佐伯	基	佐伯営業所	0120-986-506	佐伯市駅前2丁目6番53号
九電弥生	基	弥生基地局		佐伯市本匠大字笠掛598-7
九電津久見	基	津久見基地局		津久見市大字青江字向山1124番地
九電背平山	基	背平山基地局		佐伯市蒲江大字蒲江浦字井出ノ尻1248-108
九電石鎚山	基	石鎚山基地局		佐伯市米水津大字色利浦1620
九電板戸山	基	板戸山基地局		佐伯市宇目大字南田原字小日平2368-3

局名	局種	設置場所	電話番号	所在地
九電板戸山	固	板戸山基地局		佐伯市宇目大字南田原字小日平2368-3
九電宇目	固	宇目基地局		佐伯市宇目大字塩見園10番地
佐伯配電 1~27、81~82	移×29	佐伯営業所	0120-986-506	佐伯市駅前2丁目6番53号
佐伯配電 201~206	可×7	佐伯営業所	0120-986-506	佐伯市駅前2丁目6番53号
大分保線	基	大分電力所	097-536-4150	大分市金池町二丁目3番4号
篠原保線	基	篠原保線基地局		由布市挾間町篠原字松原709番地43
大分保線 1~17、81~86	移×23	大分電力所	097-536-4150	大分市金池町二丁目3番4号
大分保線 31~45	可×15	大分電力所	097-536-4150	大分市金池町二丁目3番4号
九電指揮車大分 1~2	移×2	大分電力所	097-536-4150	大分市金池町二丁目3番4号
宇佐保線	基	宇佐工務所	0978-33-5930	宇佐市大字上田字天神1062番地1
竹田津保線	基	竹田津変電所		大分県東国東郡国見町大字竹田津字中4910番地
日出保線	基	日出変電所		大分県速見郡日出町大字川崎字野地1090番地
国東保線	基	鶴川変電所		大分県国東市国東町安国寺字羽子78番地1
宇佐保線 1~3、81~85	移×8	宇佐工務所	0978-33-5930	宇佐市大字上田字天神1062番地1
宇佐保線 11~14	可×4	宇佐工務所	0978-33-5930	宇佐市大字上田字天神1062番地1
三重保線	基	三重工務所	0974-22-6922	豊後大野市三重町百枝字起シ畑1353番地1
津久見保線	基	津久見基地局		津久見市大字下青江字向山1124番地
佐伯保線	基	佐伯営業所	0120-986-506	佐伯市駅前2丁目6番53号
三重保線 1~4、81~84	移×8	三重工務所	0974-22-6922	豊後大野市三重町百枝字起シ畑1353番地1
三重保線 11~14	可×4	三重工務所	0974-22-6922	豊後大野市三重町百枝字起シ畑1353番地1
日田保線	基	女子畑中継所		日田市天瀬町女子畑字横山730番地3
野上保線	基	野上基地局		大分県玖珠郡九重町大字野上字本村509番地
耶馬溪保線	基	耶馬溪営業店		中津市耶馬溪町大字大島字後正寺1374番地5
日田保線 2~6、81~85	移×10	日田電力所	0973-57-3600	日田市天瀬町女子畑字横山707番地2
日田保線 11~19	可×9	日田電力所	0973-57-3600	日田市天瀬町女子畑字横山707番地2
九電大分第2	基	大分支店	097-536-4130	大分市金池町二丁目3番4号
九電大分 11~22	可×12	大分支店	097-536-4130	大分市金池町二丁目3番4号
九電鶴崎	基	大分発電所	097-527-4101	大分市大字一の洲1番地2
九電鶴崎 11~13	可×3	大分発電所	097-527-4101	大分市大字一の洲1番地2
九電八丁原	基	八丁原発電所	0973-79-2801	大分県玖珠郡九重町大字湯坪字八丁原601番地
九電八丁原 11~15	可×5	八丁原発電所	0973-79-2801	大分県玖珠郡九重町大字湯坪字八丁原601番地
九電新大分	基	新大分発電所	097-521-6033	大分市大字青崎4番地1
九電新大分 11~26	可×16	新大分発電所	097-521-6033	大分市大字青崎4番地1
九電香々地	基	香々地基地局		豊後高田市羽根字法常556-2

局名	局種	設置場所	電話番号	所在地
九電安心院	基	安心院基地局		宇佐市安心院町辻字ゴウヤ394-3
九電前津江	基	前津江基地局		日田市前津江町柚木
九電豊後高田	基	かなえ台変電所		豊後高田市かなえ台2
九電立石	基	立石基地局		杵築市山香町大字立石字御屋敷2426番1

# 九州電力無線施設図

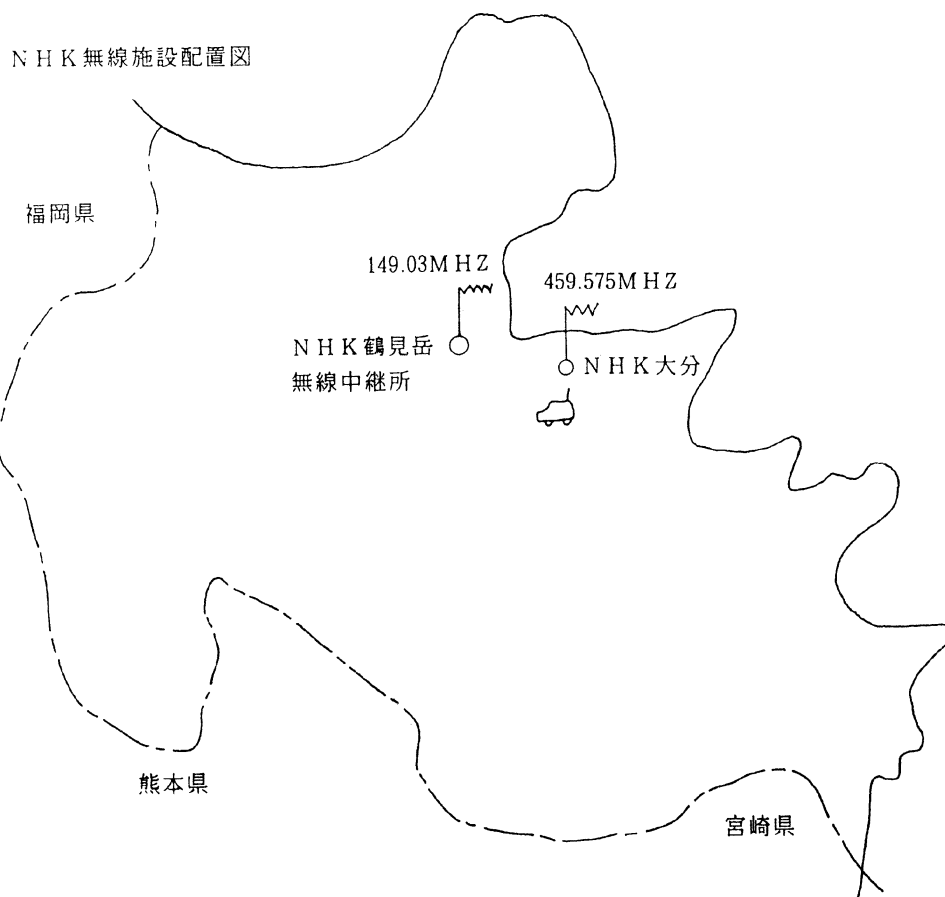
凡 例	
	中 継 局
	固 定 局
	基 地 局
	移 動 局 ( 可 搬 )
	移 動 局 ( 可 搬 )



(8) 報道関係無線施設現況表

① NHK無線施設

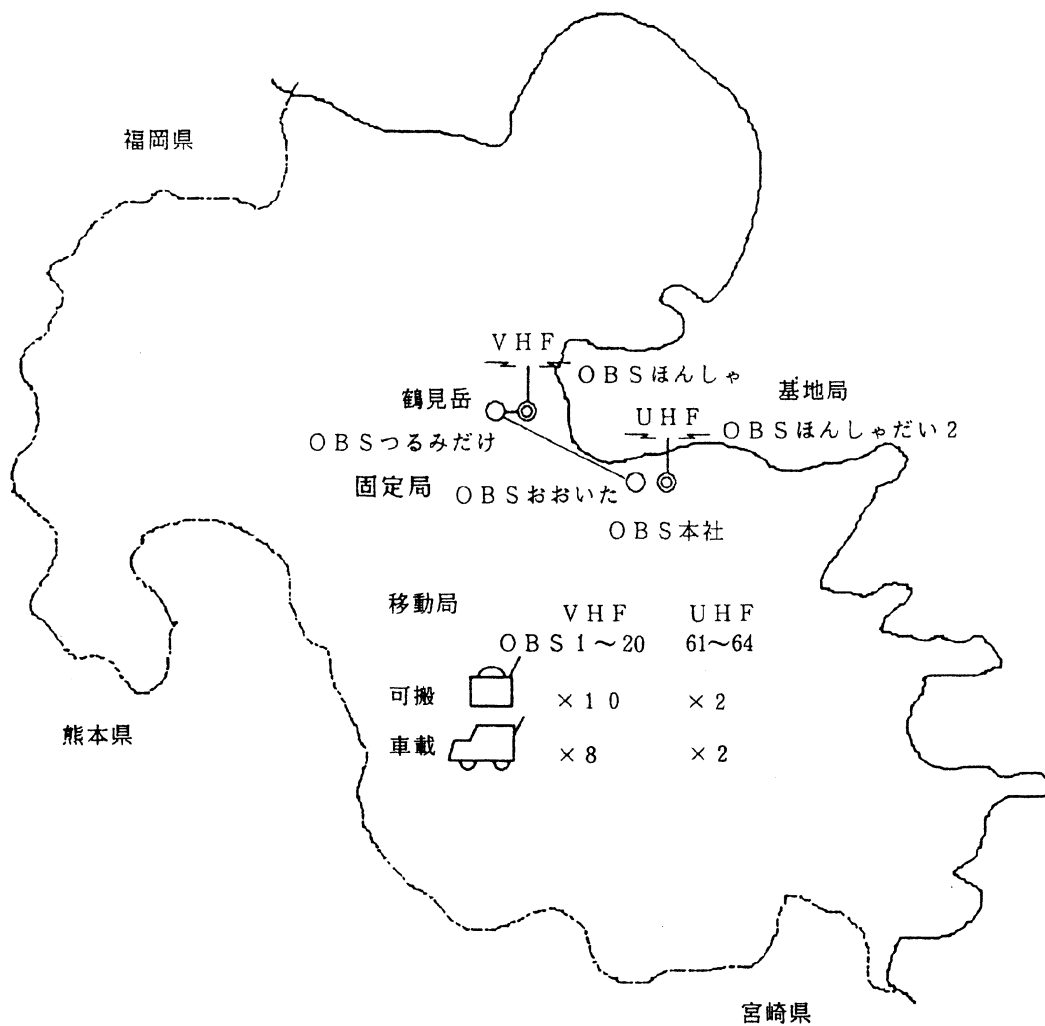
局名	局種	数	設置場所の名称	周波数	所在地
NHKおおいた	固定		別府市鶴見岳山頂	149.03MHz	別府市大字東山字由布 鶴見南平国有林
NHKおおいた	移動局	26	常置場所 大分放送会館	149.03MHz	大分市東春日町1-2 TEL 097-533-2800
NHK大分第2	固定		大分放送会館	459.575MHz	〃
NHKおおいた	移動局	9	常置場所 大分放送会館	459.575MHz	〃



② OBS無線施設

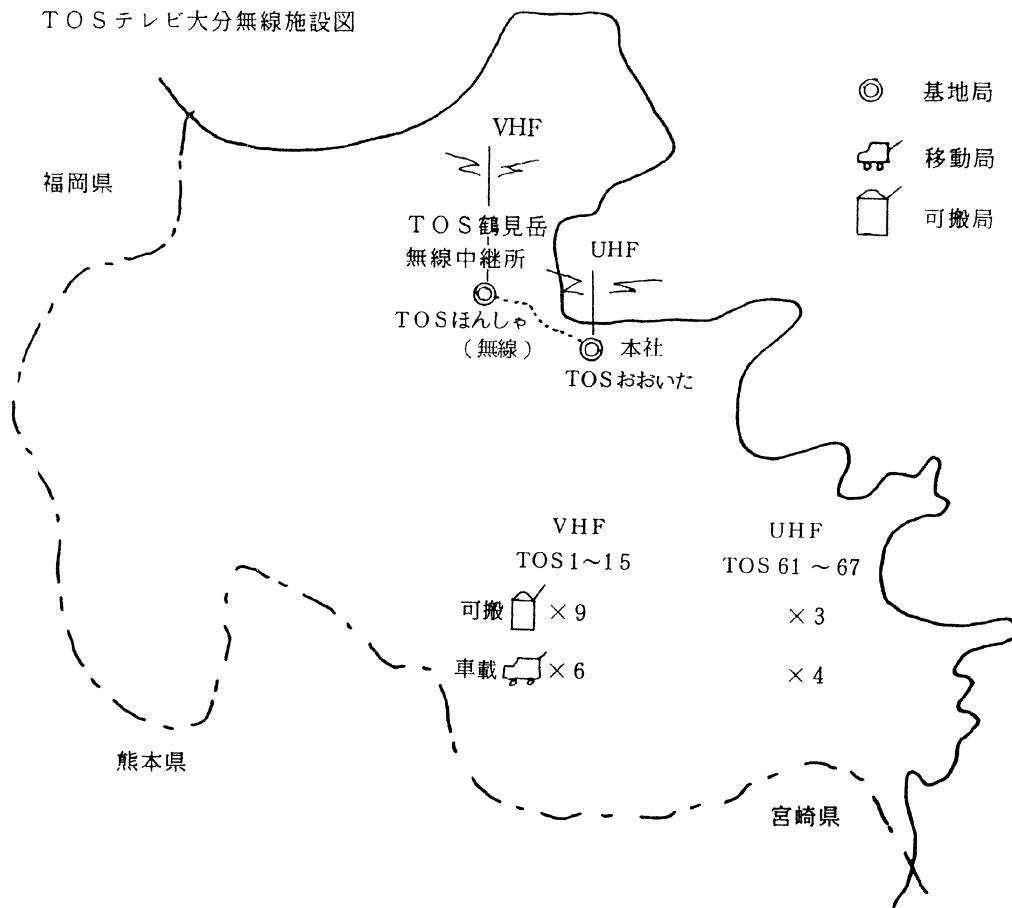
局名	局種	設置場所の名称	電話番号	所在地
OBSおおいた	固定局	OBS本社	097-558-1111	大分市今津留3-1-1
OBSつるみだけ	固定局	別府市鶴見岳	なし	別府市鶴見岳
OBSほんしゃ	基地局	〃	〃	大分市今津留3-1-1
OBS1~23	移動局	OBS本社	097-558-1111	〃
OBSほんしゃだい2	基地局	〃	〃	〃
OBSけいたい61~64	移動局	〃	〃	〃

OBS無線施設配置図



③ TOS無線施設

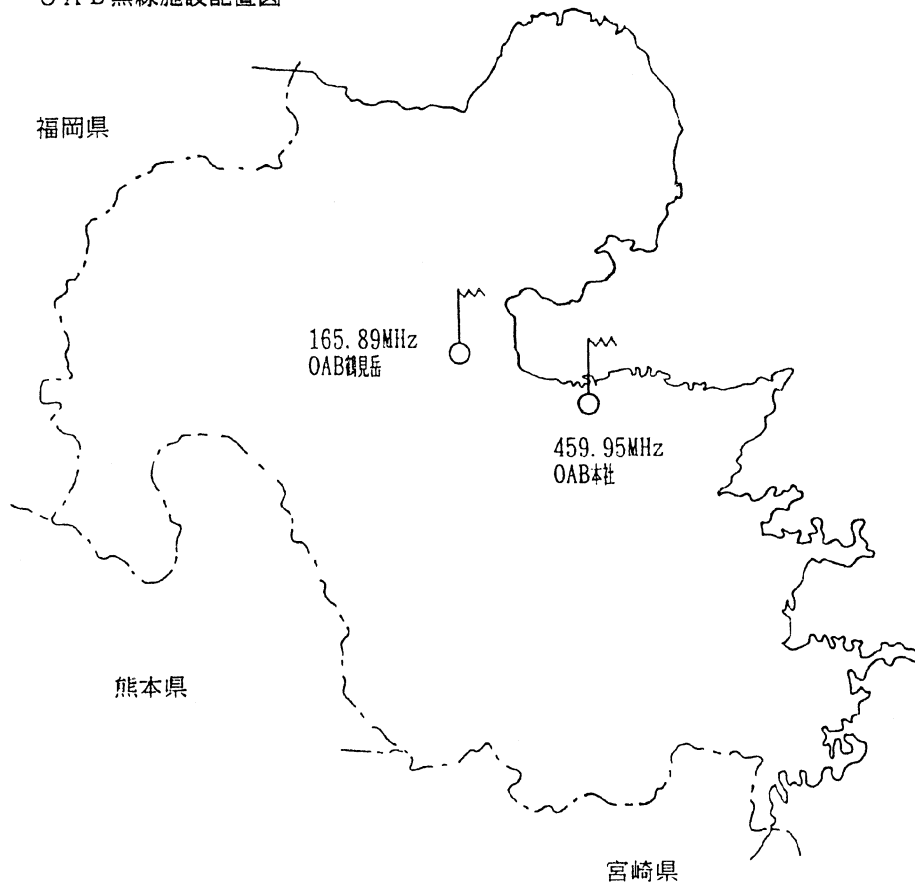
局名	局種	設置場所の名称	電話番号	所在地
TOSほんしゃ けいたいきち	基	別府市鶴見岳	097 532-9111	南立石字石垣鶴見 国有林8林班 イ小班
TOSけいたい1~15	移	テレビ大分本社	〃	大分市春日浦843-25
TOSおおいた けいたいきち	基	〃	〃	〃
TOSけいたい61~67	移	〃	〃	〃



④ OAB無線施設

局名	局種	数	設置場所の名称	周波数	所在地
OABつるみだけ	基地局		別府市鶴見岳山頂	165.89MHz	別府市大字南立石字石垣 鶴見国有林8口小班
OAB31~33	移動局	3	常置場所 OAB本社	165.89MHz	大分市新川西12 TEL 097-538-6111
OABほんしゃ	基地局		OAB本社鉄塔	459.95MHz	〃
OAB81	移動局	1	常置場所 OAB本社	459.95MHz	〃

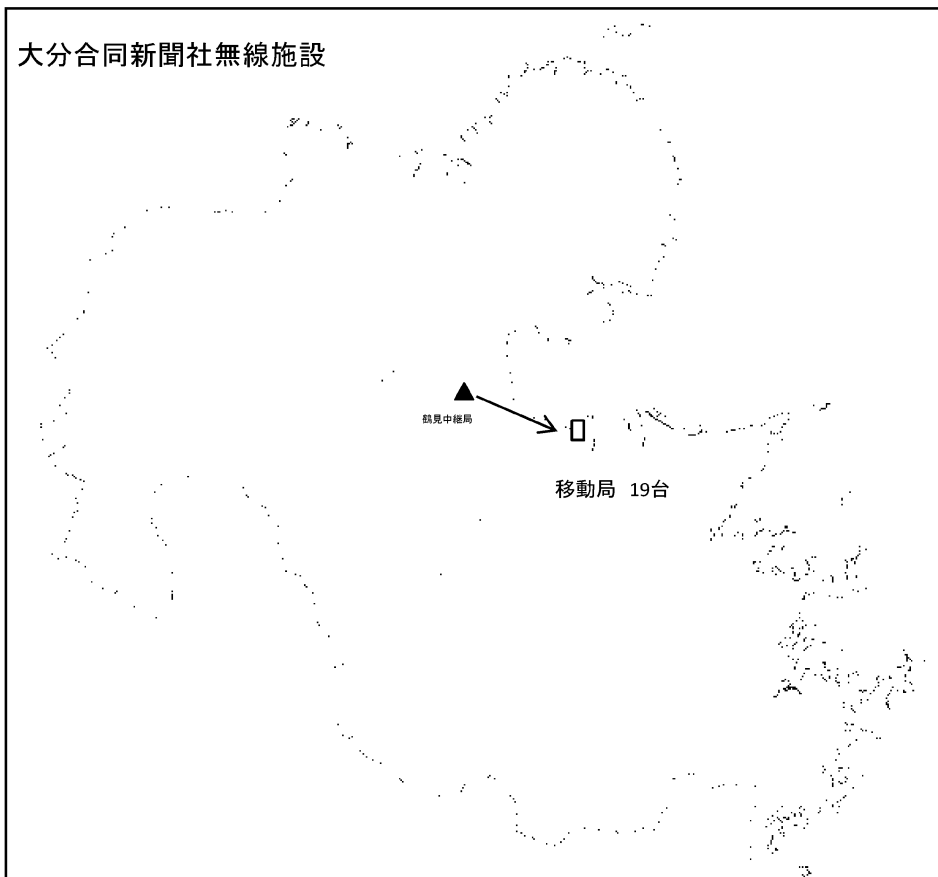
OAB無線施設配置図





⑤ 大分合同新聞社無線施設

局名	局種	設置場所の名称	電話番号	所在地
おおいたごうどう つるみ	基地局	大分合同新聞社 鶴見無線中継局		別府市大字南立石字石垣鶴見 国有林 8林班より小班
おおいたごうどう つるみ	固定局	〃		〃
おおいたごうどう ほんしゃ	固定局	大分合同新聞社 本社	097-536-2121	大分市府内町3丁目9番15号
おおいたごうどう 5	移動局	常置場所 本 社	〃	〃
おおいたごうどう 6	移動局	〃	〃	〃
おおいたごうどう 7	移動局	〃	〃	〃
おおいたごうどう 8	移動局	〃	〃	〃
おおいたごうどう 9	移動局	〃	〃	〃
おおいたごうどう 10	移動局	〃	〃	〃
おおいたごうどう 21	移動局	〃	〃	〃
おおいたごうどう 22	移動局	〃	〃	〃
おおいたごうどう 23	移動局	〃	〃	〃
おおいたごうどう 24	移動局	〃	〃	〃
おおいたごうどう 25	移動局	〃	〃	〃
おおいたごうどう 26	移動局	〃	〃	〃
おおいたごうどう 27	移動局	〃	〃	〃
おおいたごうどう 28	移動局	〃	〃	〃
おおいたごうどう 29	移動局	〃	〃	〃
おおいたごうどう 30	移動局	〃	〃	〃
おおいたごうどう 31	移動局	〃	〃	〃
おおいたごうどう 32	移動局	〃	〃	〃
おおいたごうどう 33	移動局	〃	〃	〃



## 2. 各種観測施設

### (1) 気象観測所

#### 地方気象台(有人)

観測所名	河川名	観測種目	所在地	所属	備考
大分地方気象台	大分川	降水量 風向・風速 気圧・気温 日照 震度	大分市長浜町1丁目1番38号	気象庁	TEL097 532-2247

#### 測候所(有人)

観測所名	河川名	観測種目	所在地	所属	備考
福岡航空測候所 大分空港出張所	沿岸	降水量 風向・風速 気圧・気温	国東市武蔵町系原字大海田 大分空港内	気象庁	TEL0978 67-1190

#### 特別地域気象観測所(無人)

観測所名	河川名	観測種目	所在地	所属	備考
日田	筑後川	降水量 風向・風速 気圧・気温 日照 震度	日田市三本松	気象庁	

#### 地域気象観測所(無人)

観測所名	河川名	観測種目	所在地	所属	備考
国見	伊美川	降水量 風向・風速 気温・日照	国東市国見町大字中	気象庁 " "	
中津	山国川	"	中津市大字上宮永	"	
豊後高田	沿岸	"	豊後高田市呉崎	"	
院内	駅館川	"	宇佐市院内町山城	"	
杵築	八坂川	"	杵築市大字本庄	"	
玖珠	筑後川	"	玖珠郡玖珠町大字大隈	"	
湯布院	大分川	"	由布市湯布院町川南	"	
犬飼	大野川	"	豊後大野市犬飼町田原	"	
竹田	大野川	"	竹田市大字会々	"	
佐伯	番匠川	"	佐伯市剣崎	"	
宇目	田代川	"	佐伯市宇目大字重岡	"	
蒲江	沿岸	"	佐伯市蒲江蒲江浦	"	
耶馬溪	山国川	降水量	中津市耶馬溪町大島	"	
椿ヶ鼻	筑後川	"	日田市前津江町大野字ウスギ	"	
佐賀関	沿岸	"	大分市大字佐賀関	"	
臼杵	臼杵川	"	臼杵市大字臼杵	"	

## (2) 水位観測所設置箇所

## 豊後高田

記号	河川名	観測位置				水防団 待機水位	はん濫 注意水位	避難判断 水位	はん濫 危険水位	零点高	観測者	テレメーター 臨時観測の別	警報対象 となる河川	備考
		観測所名	郡市	町村	大字									
X1	桂川	泉橋	豊後高田市		美和	1.70	2.80	3.40	4.10	6.100	豊後高田土木	テレメーター	桂川	
X2	真玉川	千原橋	豊後高田市		中真玉	0.80	1.70	2.20	2.80	-0.900	豊後高田土木	テレメーター	真玉川	
X3	竹田川	樋ノ口橋	豊後高田市		香々地	1.30	2.30	2.90	3.50	5.500	豊後高田土木	テレメーター	竹田川	
X7	寄藻川	寄藻橋	宇佐市		橋津	1.90	2.60	3.00	3.50	0.500	宇佐土木	テレメーター	寄藻川	

## 国東

記号	河川名	観測位置				水防団 待機水位	はん濫 注意水位	避難判断 水位	はん濫 危険水位	零点高	観測者	テレメーター 臨時観測の別	警報対象 となる河川	備考
		観測所名	郡市	町村	大字									
X1	伊美川	中須賀橋	国東市	国見町	伊美	1.90	2.50	3.40	4.10	7.323	国東土木	テレメーター	伊美川	
X2	田深川	国東橋	国東市	国東町	田深	1.50	2.20	2.70	3.20	0.404	国東土木	テレメーター	田深川	
X3	武蔵川	百全橋	国東市	武蔵町	古市	0.70	1.10	1.40	1.70	0.561	国東土木	テレメーター	武蔵川	
X4	安岐川	安岐中央大橋	国東市	安岐町	瀬戸田	1.40	2.90	4.20	4.60	6.830	国東土木	テレメーター	安岐川 吉松川	
	荒木川	西本橋	国東市	安岐町	西本	1.10	1.60	2.20	2.70	7.714	国東土木	テレメーター	荒木川	

## 別府

記号	河川名	観測位置				水防団 待機水位	はん濫 注意水位	避難判断 水位	はん濫 危険水位	零点高	観測者	テレメーター 臨時観測の別	警報対象 となる河川	備考
		観測所名	郡市	町村	大字									
X1	八坂川	八坂橋	杵築市		本庄	1.30	2.80	4.00	4.60	0.900	別府土木	テレメーター	八坂川	
X2	八坂川	大川司橋	杵築市	山香町	広瀬	1.10	2.00	2.50	3.00	50.894	別府土木	テレメーター	八坂川	
X3	高山川	宮司橋	杵築市		草場	2.10	2.40	2.40	2.80	-0.869	別府土木	テレメーター	高山川	
X4	朝見川	蓮田橋	別府市			1.10	2.20	3.10	3.40	1.980	別府土木	テレメーター	朝見川	
X5	石丸川	角石橋	杵築市	大田	石丸	0.50	1.00	1.30	1.60	132.100	別府土木	テレメーター	石丸川	

## 大分(1/2)

記号	河川名	観測位置				水防団 待機水位	はん濫 注意水位	避難判断 水位	はん濫 危険水位	零点高	観測者	テレメーター 臨時観測の別	警報対象 となる河川	備考
		観測所名	郡市	町村	大字									
XK1	大分川	同尻	由布市	挟間町	鬼崎	3.20	3.80	4.40	4.80	32.946	(国)大分河川 国道	テレメーター	大分川 (七瀬川合 流点から上 流区間)	(国)大分河川国道 同尻観測所の データを利用
X1	大分川	御幸橋	由布市	湯布院町	川南	0.50	1.50	1.90	2.20	450.473	大分土木	テレメーター	大分川	
X2	尼ヶ瀬川	尼ヶ瀬樋門	大分市		荏隈	1.00	2.10	2.40	3.30	-	大分土木	テレメーター	尼ヶ瀬川	
X3	大野川	筒井大橋	大分市		上戸次	3.40	7.20	10.90	12.10	10.000	大分土木	テレメーター	大野川	
X4	七瀬川	一ノ瀬橋	大分市		野津原	1.20	1.80	2.10	2.70	36.296	大分土木	テレメーター	七瀬川	
X5	河原内川	瓜生橋	大分市		竹中	0.90	1.60	2.00	2.30	20.658	大分土木	テレメーター	河原内川	
X6	祓川	祓川	大分市		八幡	0.60	1.40	1.90	2.40	6.410	大分土木	テレメーター	祓川	東八幡1号橋の 30m上流右岸
X7	大分川・ 平川合流点	大分川・ 平川	由布市	湯布院町		1.80	3.30	4.00	4.80	439.830	大分土木	テレメーター	大分川・ 平川	
X8	米良川	木の元橋	大分市		片島	1.70	2.60	3.20	3.80	13.420	大分土木	テレメーター	米良川	
X9	北鼻川	大堀樋門	大分市		毛井	3.70	4.60	5.00	5.60	-	大分土木	テレメーター	北鼻川	
X10	戸次古川	静橋	大分市		下戸次	0.30	1.80	2.60	3.40	5.688	大分土木	テレメーター	戸次古川	
X11	住吉川	西田室橋	大分市		駄原	1.50	2.20	2.60	3.00	0.990	大分土木	テレメーター	住吉川	
X12	今堤川・ 原川	日岡橋	大分市		高松東	2.30	2.80	3.10	3.40	-0.500	大分土木	テレメーター	今堤川 原川	
X13	丹生川	川田橋	大分市		里	1.80	3.10	3.80	4.50	0.000	大分土木	テレメーター	丹生川	
X14	屋山川	屋山橋	大分市		屋山	1.10	1.40	1.40	1.70	11.990	大分土木	テレメーター	屋山川	
X15	尾田川	宮崎橋	大分市		市尾	1.60	3.10	3.10	4.20	1.830	大分土木	テレメーター	尾田川	
X16	宮川	宮川橋	由布市	湯布院町	川北	1.20	1.50	1.50	2.00	446.070	大分土木	テレメーター	宮川	

## 大分(2/2)

記号	河川名	観測位置				水防団 待機水位	はん濫 注意水位	避難判断 水位	はん濫 危険水位	零点高	観測者	テレメーター 臨時観測の別	警報対象 となる河川	備考
		観測所名	郡市	町村	大字									
X18	志生木川	十谷橋	大分市		志生木	1.00	1.30	1.70	1.80	17.950	大分土木	テレメーター	志生木川	
X19	大分川	碩南大橋	由布市	庄内町	小野屋	3.10	4.50	-	6.10	85.820	大分土木	テレメーター	大分川	
XK2	大分川	府内大橋	大分市		光吉	3.30	3.90	6.60	7.00	1.864	(国)大分河川 国道	テレメーター	大分川 (河口から七瀬川 合流点まで)	(国)大分河川国道 設置済
XK4	七瀬川	胡麻鶴	大分市		廻栖野	2.00	2.80	4.20	4.70	20.110	(国)大分河川 国道	テレメーター	七瀬川	(国)大分河川国道 設置済
XK5	大野川	鶴崎橋	大分市		志村	3.00	3.80	-	-	-1.021	(国)大分河川 国道	テレメーター	大野川 (河口から乙津川 合流点まで)	(国)大分河川国道 設置済
XK6	大野川	白滝橋	大分市		中戸次	4.30	5.40	7.40	8.60	4.941	(国)大分河川 国道	テレメーター	大野川 (乙津川合流点か ら河原内川合流点 まで)乙津川	(国)大分河川国道 設置済
XK7	賀来川	宮苑	大分市		宮苑	1.90	2.50	2.70	-	15.810	(国)大分河川 国道	テレメーター	賀来川	(国)大分河川国道 設置済
XK8	判田川	昆布刈橋	大分市		中判田	1.70	2.40	-	-	14.513	(国)大分河川 国道	テレメーター	判田川 立小野川	

## 臼杵

記号	河川名	観測位置				水防団 待機水位	はん濫 注意水位	避難判断 水位	はん濫 危険水位	零点高	観測者	テレメーター 臨時観測の別	警報対象 となる河川	備考
		観測所名	郡市	町村	大字									
X1	臼杵川	万里橋	臼杵市		市浜	3.10	3.60	4.00	4.30	-1.767	臼杵土木	テレメーター	臼杵川・海添 川・田井ヶ追 川・佐津留川	
X3	津久見川	下岩屋橋	津久見市		津久見浦	0.90	1.50	1.90	2.30	0.410	臼杵土木	テレメーター	青江川・ 津久見川	
X4	末広川	黒丸橋	臼杵市		末広	1.60	2.50	3.00	3.50	1.898	臼杵土木	テレメーター	末広川・熊崎 川・佐志生川	
X5	熊崎川	堂籠橋	臼杵市		稻田	0.80	1.20	1.50	1.90	2.964	臼杵土木	テレメーター	熊崎川	
X6	佐志生川	山崎橋	臼杵市		佐志生	0.90	1.50	1.70	2.00	3.800	臼杵土木	テレメーター	佐志生川	
X7	海添川	竹尾橋	臼杵市		海添	1.30	1.90	2.10	2.20	1.400	臼杵土木	テレメーター	海添川	
X8	青江川	桜ヶ瀬橋	津久見市		下青江	2.60	3.70	4.10	4.40	-0.050	臼杵土木	テレメーター	青江川	
X9	温井川	福良1号橋	臼杵市		野田	1.30	1.90	2.30	2.70	-0.076	臼杵土木	テレメーター	温井川	

## 佐伯

記号	河川名	観測位置				水防団 待機水位	はん濫 注意水位	避難判断 水 位	はん濫 危険水位	零点高	観測者	テレメーター 臨時観測の別	警報対象 となる河川	備考
		観測所名	郡市	町村	大字									
X1	堅田川	西の橋	佐伯市		青山	2.60	4.20	5.10	6.00	-	佐伯土木	テレメーター	堅田川	
X2	床木川	所賀津留橋	佐伯市	弥生	床木	2.00	3.00	3.60	4.20	10.600	佐伯土木	テレメーター	床木川	
X3	久留須川	向船場橋	佐伯市	直川	栗林	1.50	2.80	3.20	4.10	30.700	佐伯土木	テレメーター	久留須川	
X4	山口川	谷川橋	佐伯市		青山	2.20	3.50	4.20	4.90		佐伯土木	テレメーター	山口川	
X5	門前川	門前南2号橋	佐伯市		鶴望	2.10	2.80	3.20	3.50		佐伯土木	テレメーター	門前川	
X6	市園川	ふれあい橋	佐伯市	宇目	千束	0.60	1.80	2.40	3.00		佐伯土木	テレメーター	市園川	ふれあい橋
X7	炭崎川	切畑小学校前	佐伯市	弥生	門田	0.40	1.20	1.60	2.00		佐伯土木	テレメーター	炭崎川	
XK1	番匠川	番匠橋	佐伯市		小野	2.50	3.50	4.60	5.00	3.454	(国)佐伯河川 国道	テレメーター	番匠川	(国)佐伯河川国道 設置済
XK2	番匠川	小川橋	佐伯市		波寄	2.20	3.30	-	-	30.776	(国)佐伯河川 国道	テレメーター	番匠川	(国)佐伯河川国道 設置済
XK3	久留須川	間庭橋	佐伯市		上直見	2.10	3.30	4.20	5.20	35.551	(国)佐伯河川 国道	テレメーター	久留須川	(国)佐伯河川国道 設置済
	堅田川	堅田橋	佐伯市		長良	2.60	3.50	3.60	4.20	0.351	(国)佐伯河川 国道	テレメーター	堅田川	(国)佐伯河川国道 設置済
	井崎川	蕨野橋	佐伯市		井崎	2.60	3.20	3.70	4.80	8.551	(国)佐伯河川 国道	テレメーター	井崎川	(国)佐伯河川国道 設置済

豊後大野

記号	河川名	観測位置				水防団 待機水位	はん濫 注意水位	避難判断 水位	はん濫 危険水位	零点高	観測者	テレメーター 臨時観測の別	警報対象 となる河川	備考
		観測所名	郡市	町村	大字									
XK1	大野川	犬飼	豊後大野市	犬飼町	犬飼	5.00	8.00	10.00	12.00	17.552	豊後大野土木	テレメーター	大野川 柴北川	(国)大分河川国道事 務所犬飼観測所の データを利用
X1	大野川	向野橋	豊後大野市	三重町	向野	2.80	5.80	8.00	9.20	68.000	豊後大野土木	テレメーター	大野川	
X2	茜川	新殿橋	豊後大野市	千歳町	新殿	0.70	1.50	1.50	2.30	92.049	豊後大野土木	テレメーター	茜川	
X3	平井川	朝地橋	豊後大野市	朝地町	朝地	2.00	2.40	2.70	3.20	209.208	豊後大野土木	テレメーター	平井川・真竹 川・小賀川	
X4	三重川	平吹橋	豊後大野市	三重町	内田	0.80	1.10	1.40	1.70	128.430	豊後大野土木	テレメーター	三重川・玉田 川・秋葉川	

竹田

記号	河川名	観測位置				水防団 待機水位	はん濫 注意水位	避難判断 水位	はん濫 危険水位	零点高	観測者	テレメーター 臨時観測の別	警報対象 となる河川	備考
		観測所名	郡市	町村	大字									
X1	稲葉川	駒牟礼大橋	竹田市		飛田川	2.30	3.40	4.20	4.50	251.580	竹田土木	テレメーター	稲葉川	設置済
X2	玉来川	桜瀬橋	竹田市		玉来	1.80	3.80	5.30	5.90	253.185	竹田土木	テレメーター	玉来川	設置済
X3	大野川	中尾橋	竹田市		吉田	3.30	4.70	5.20	6.30	259.750	竹田土木	テレメーター	大野川	設置済
X4	緒方川	入田橋	竹田市		門田	1.50	2.60	3.00	3.40	251.640	竹田土木	テレメーター	緒方川	設置済
X5	芹川	桑畑橋	竹田市		長湯	1.30	2.10	2.50	3.00	460.299	竹田土木	テレメーター	芹川	設置済

玖珠

記号	河川名	観測位置				水防団 待機水位	はん濫 注意水位	避難判断 水位	はん濫 危険水位	零点高	観測者	テレメーター 臨時観測の別	警報対象 となる河川	備考
		観測所名	郡市	町村	大字									
X1	玖珠川	メルヘン大橋	玖珠郡	玖珠町	帆足	2.40	4.00	5.40	6.10	322.600	玖珠土木	テレメーター	玖珠川	
X2	森川	森川橋	玖珠郡	玖珠町	栄町	2.10	3.20	3.60	4.50	324.909	玖珠土木	テレメーター	森川	
X3	松木川	竜門橋	玖珠郡	九重町	竜門	1.20	1.70	2.10	2.40	389.377	玖珠土木	テレメーター	松木川	
X4	町田川	第一桐木橋	玖珠郡	九重町	桐木	1.10	2.20	3.00	3.50	503.872	玖珠土木	テレメーター	町田川	
X5	野上川	寺田橋	玖珠郡	九重町	右田	1.40	2.90	3.20	3.80	435.028	玖珠土木	テレメーター	野上川	

日田

記号	河川名	観測位置				水防団 待機水位	はん濫 注意水位	避難判断 水位	はん濫 危険水位	零点高	観測者	テレメーター 臨時観測の別	警報対象 となる河川	備考
		観測所名	郡市	町村	大字									
X1	有田川	日の掛橋	日田市	有田町	日掛	0.20	0.70	0.70	1.20	113.522	日田土木	テレメーター	有田川	
X2	渡里川	養面寺橋	日田市	清水町	養面寺	0.50	0.90	0.90	1.20	95.320	日田土木	テレメーター	渡里川	
X3	高瀬川	鱈淵橋	日田市	琴平町		0.20	1.30	1.80	2.30	95.444	日田土木	テレメーター	高瀬川	
X4	赤石川	川平橋	日田市	大山町	西大山	1.10	2.20	2.50	3.20	129.042	日田土木	テレメーター	赤石川 吾々路川	
X5	串川	石井橋	日田市		石井	1.40	2.00	2.40	2.70	81.000	日田土木	テレメーター	串川	
X6	玖珠川	天瀬橋	日田市	天瀬町	天瀬	1.40	2.40	3.20	4.00	187.998	日田土木	テレメーター	玖珠川	
XK1	筑後川	小淵	日田市	三芳小淵町		2.20	3.00	4.00	4.50	84.956	(国)筑後川 河川	テレメーター	筑後川 庄手川	(国)筑後川河川 設置済
XK2	花月川	花月	日田市	丸の内		0.90	1.60	2.20	3.35	80.433	(国)筑後川 河川	テレメーター	花月川	(国)筑後川河川 設置済
	玖珠川	小ヶ瀬	日田市	小ヶ瀬		1.50	3.20	4.50	-	97.760	(国)筑後川 河川	テレメーター	玖珠川	(国)筑後川河川 設置済



## 中津

記号	河川名	観測位置				水防団 待機水位	はん濫 注意水位	避難判断 水 位	はん濫 危険水位	零点高	観測者	テレメーター 臨時観測の別	警報対象 となる河川	備考
		観測所名	郡市	町村	大字									
X1	山国川	宇治見橋	中津市	山国町	守実	1.10	2.60	3.40	4.10	190.906	中津土木	テレメーター	山国川	
X2	犬丸川	犬丸橋	中津市		犬丸	5.35	6.35	6.90	7.35	4.200	中津土木	テレメーター	犬丸川	
X3	犬丸川	川面橋	中津市	三光村	下深水	0.80	1.40	1.70	2.00	45.740	中津土木	テレメーター	犬丸川	
X4	蛸瀬川	蛸瀬橋	中津市		蛸瀬	1.20	1.60	1.70	1.90	0.784	中津土木	テレメーター	蛸瀬川	
X5	跡田川	耶馬橋	中津市	本耶馬町	曾木	1.00	2.30	3.00	3.70	51.232	中津土木	テレメーター	跡田川	
XK1	山国川	金谷	中津市		金谷	4.70	5.40	-	-	-1.000	(国)山国川 河川	テレメーター	山国川	
XK2	山国川	下唐原	築上郡	上毛郡	下唐原	4.40	5.00	6.00	6.60	7.365	(国)山国川 河川	テレメーター	山国川	
XK3	山国川	上曾木	中津市	本耶馬町	上曾木	2.80	3.80	-	-	47.000	(国)山国川 河川	テレメーター	山国川	
XK4	山国川	柿坂	中津市	耶馬溪町	柿坂	2.80	3.80	4.40	4.80	106.260	(国)山国川 河川	テレメーター	山国川	

## 宇佐

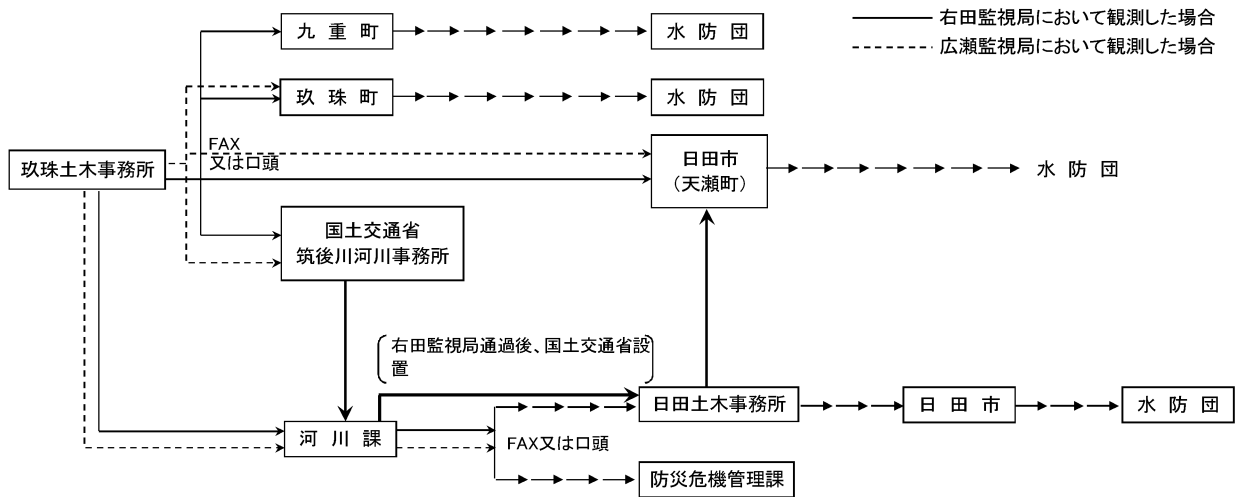
記号	河川名	観測位置				水防団 待機水位	はん濫 注意水位	避難判断 水 位	はん濫 危険水位	零点高	観測者	テレメーター 臨時観測の別	警報対象 となる河川	備考
		観測所名	郡市	町村	大字									
X1	駅館川	別府橋	宇佐市		別府	1.50	2.60	3.60	4.40	9.500	宇佐土木	テレメーター	駅館川	
X2	駅館川	小松橋	宇佐市		江須賀	2.10	2.30	-	2.60	0.000	宇佐土木	テレメーター	駅館川	
X3	津房川	上荘橋	宇佐市	安心院町	木裳	0.90	1.90	2.50	3.10	97.500	宇佐土木	テレメーター	津房川	
X4	深見川	安心院大橋	宇佐市	安心院町	下毛	1.10	2.60	3.80	4.10	85.500	宇佐土木	テレメーター	深見川	
X5	伊呂波川	伊呂波橋	宇佐市		山下	1.50	2.30	2.80	3.30	14.500	宇佐土木	テレメーター	伊呂波川	
X6	向野川	玄川大橋	宇佐市		岩崎	1.60	2.40	2.90	3.30	2.000	宇佐土木	テレメーター	向野川	
X7	寄藻川	寄藻橋	宇佐市		橋津	1.90	2.60	3.00	3.50	0.500	宇佐土木	テレメーター	寄藻川	

## 流木観測所

### (3) 流木観測所

支部名	観測所名	水系	設置場所			観測者氏名	標高	種別	電話番号	摘要
			郡市	町村	大字					
玖珠	中央監視局	筑後川	玖珠	玖珠	塚脇	玖珠土木事務所職	340		玖珠(0973)72-115	玖珠土木事務所
"	右田監視カメラ局	"	"	九重	右田			高感度カラーカメラ		
"	広瀬監視カメラ局	"	"	玖珠	四日市			"		

### 日田玖珠地域 流木監視システムの伝達計画



(4) 雨量観測所

事務所番号1	所轄事務所・支部名	事務所内番号	局名	略局名	市町村名	所在地	局実装状態	緯度	経度	標高	送信周波数	備考
1	高田	1	水防豊後高田市	豊後高田	豊後高田市	豊後高田市新城字上ヤシキ1494	○	33° 33' 00"	131° 32' 52"	125	452.9000	
1	高田	2	水防香々地町	香々地	豊後高田市	豊後高田市上香々地字舟4471-5	○	33° 37' 36"	131° 32' 27"	55	452.9000	
1	高田	3	水防真玉町	真玉	豊後高田市	豊後高田市城前字樋口1543-1	○	33° 35' 03"	131° 31' 33"	57	452.9000	
2	国東	1	水防国見町	国見	国東市	国東市国見町大字野田字平野1255-4	○	33° 38' 21"	131° 34' 56"	225	452.9000	
2	国東	2	水防国東町	国東	国東市	国東市国東町大字見地字東田1253-5	○	33° 35' 16"	131° 40' 08"	70	452.9000	
2	国東	3	水防武蔵町	武蔵	国東市	国東市武蔵町大字麻田字陰平648-2	○	33° 31' 20"	131° 41' 02"	50	452.9000	
2	国東	4	水防安岐町	安岐	国東市	国東市安岐町大字油留木字ツヅカ13732-1	○	33° 28' 47"	131° 40' 29"	152	452.9000	
3	別府	1	防災鶴見	別府市	別府市	別府市大字南立石字石垣鶴見国林8口林小班 鶴見岳中継所内	●	33° 16' 58"	131° 35' 57"	1365		有線観測
3	別府	2	水防杵築市	杵築市	杵築市	杵築市大字大内6758-20	○	33° 26' 30"	131° 37' 38"	110	411.3875	
3	別府	3	水防日出町	日出町	日出町	速見郡日出町大字南畑4119-41	○	33° 22' 35"	131° 28' 39"	430	411.3875	
3	別府	4	水防山香町	山香町	杵築市	杵築市山香町大字下1764-3	○	33° 28' 59"	131° 29' 59"	200	411.3875	
3	別府	5	水防大田村	大田	杵築市	杵築市大田波多字ヨコタケ4448-1	○	33° 29' 24"	131° 35' 03"	360	452.9000	
4	大分	1	水防明野野中公園	野中公園	大分市	大分市明野東3丁目野中公園内	○	33° 12' 56"	131° 39' 22"	79	411.3625	
4	大分	2	水防谷中村	谷中村	由布市	由布市抜間町筒口字梶屋久保2057-4	○	33° 10' 39"	131° 29' 15"	143	411.3875	
4	大分	3	水防今市	今市	大分市	大分市大字今市字石合原1099-14	○	33° 06' 02"	131° 27' 13"	469	411.3875	
4	大分	4	水防庄内運動公園	運動公園	由布市	由布市庄内町大龍字海免1255-3	○	33° 10' 26"	131° 25' 53"	188	411.3875	
4	大分	5	水防平	平	由布市	由布市湯布院町川南字水尻	○	33° 15' 00"	131° 20' 54"	449	411.3875	
4	大分	6	大分土木	大分	大分市	大分市向原西1-4-2 大分土木事務所内	●	33° 14' 56"	131° 39' 34"	15		有線接続
4	大分	7	水防志生木	志生木	大分市	大分市大字志生木字山田1516-3	○	33° 13' 42"	131° 51' 04"	80	411.3625	
5	臼杵	1	水防福山	福山	津久見市	津久見市大字津久見字福山3275-3	○	33° 03' 53"	131° 52' 48"	260	411.3625	
5	臼杵	2	水防野津町	野津町	臼杵市	臼杵市野津町大字泊字八ノ久保1632	○	33° 00' 32"	131° 44' 26"	330	411.3875	
5	臼杵	3	水防野田	野田	臼杵市	臼杵市大字野田字榊神1925-5	○	33° 05' 48"	131° 47' 01"	10	411.3625	
6	佐伯	1	佐伯総合庁舎	佐伯庁舎	佐伯市	佐伯市長島町1丁目4548番12号 大分県佐伯総合庁舎内	●	32° 57' 40"	131° 54' 25"	18		佐伯土木、有線接続
6	佐伯	2	水防津井	上浦津井	佐伯市	佐伯市上浦大字津井浦773-3番地	○	33° 03' 33"	131° 56' 08"	86	452.7500	
6	佐伯	3	水防有明浦	鶴見有明浦	佐伯市	佐伯市鶴見大字有明浦399番地3	○	32° 55' 56"	131° 58' 42"	219	411.1250	
6	佐伯	4	水防色利浦	米水津色利浦	佐伯市	佐伯市米水津大字色利浦字本谷877番地	○	32° 53' 12"	131° 58' 47"	7	452.7500	
6	佐伯	5	水防門田	弥生門田	佐伯市	佐伯市弥生大字門田963-6番地	○	32° 57' 00"	131° 50' 56"	14	411.3625	
6	佐伯	6	水防アセブ	直川アセブ	佐伯市	佐伯市直川大字仁田原165番地5	○	32° 53' 13"	131° 46' 22"	190	411.1250	
6	佐伯	7	水防重岡	宇目重岡	佐伯市	佐伯市宇目大字重岡354番地4	○	32° 49' 56"	131° 40' 15"	184	411.3625	
6	佐伯	8	水防楠本浦	蒲江楠本浦	佐伯市	佐伯市蒲江大字楠本浦668番地2	○	32° 49' 17"	131° 55' 53"	323	452.7500	
6	佐伯	9	本庄佩楯山	本匠村	佐伯市	佐伯市本匠大字山部字桜原936番地 佩楯中継所内	●	32° 56' 54"	131° 38' 46"	740		有線接続
7	三重	1	水防三重町	三重町	豊後大野市	豊後大野市三重町内山古屋敷3223-2	○	32° 56' 06"	131° 34' 57"	440	411.3875	
7	三重	2	水防犬飼町	犬飼町	豊後大野市	豊後大野市犬飼町黒松字福手1869-1	○	33° 04' 34"	131° 35' 10"	400	411.3875	
7	三重	3	水防千歳村	千歳村	豊後大野市	豊後大野市千歳町下山字下原1160-1	○	33° 01' 56"	131° 36' 00"	150	411.3875	
7	三重	4	水防大野町	大野町	豊後大野市	豊後大野市大野町十時字田ノ迫1368-4	○	33° 04' 08"	131° 31' 30"	350	411.3875	
7	三重	5	水防朝地町	朝地町	豊後大野市	豊後大野市朝地町綿田字政所1631	○	33° 01' 30"	131° 24' 59"	370	411.3875	



### 3. 大分県の警報・注意報発表基準一覧表

(福岡管区気象台管内)

平成22年5月27日現在

発表官署		大分地方気象台			
府県予報区		大分県			
一次細分区域		中部	北部	西部	南部
市町村等をまとめた地域			日田玖珠	竹田市	佐伯市 豊後大野市
警報	大雨	区域内の市町村で別表1の基準に到達することが予想される場合			
	洪水	区域内の市町村で別表2の基準に到達することが予想される場合			
	暴風(平均風速)	陸上 20m/s、海上 20m/s	20m/s		陸上 20m/s、海上 20m/s 20m/s
	暴風雪(平均風速)	陸上 20m/s、海上 20m/s 雪を伴う	20m/s 雪を伴う		陸上 20m/s、海上 20m/s 雪を伴う 20m/s 雪を伴う
	大雪	平地 24時間降雪の深さ20cm、山地 24時間降雪の深さ30cm			
	波浪(有義波高)	3.0m			5.0m
	高潮	区域内の市町村で別表5の基準に到達することが予想される場合			
	注意報	大雨	区域内の市町村で別表3の基準に到達することが予想される場合		
洪水		区域内の市町村で別表4の基準に到達することが予想される場合			
強風(平均風速)		陸上 12m/s*1、海上 12m/s	12m/s		陸上 12m/s、海上 12m/s 12m/s
風雪(平均風速)		陸上 12m/s*1、海上 12m/s 雪を伴う	12m/s 雪を伴う		陸上 12m/s、海上 12m/s 雪を伴う 12m/s 雪を伴う
大雪		平地 24時間降雪の深さ5cm、山地 24時間降雪の深さ10cm			
波浪(有義波高)		1.5m			2.0m
高潮		区域内の市町村で別表5の基準に到達することが予想される場合			
雷		落雷等により被害が予想される場合			
融雪					
濃霧(視程)		陸上 100m、海上 500m	100m		陸上 100m、海上 500m 100m
乾燥		最小湿度45%で、実効湿度65%			
なだれ		積雪の深さ100cm以上で、次のいずれか 1 気温3℃以上の好天 2 低気圧等による降雨 3 降雪の深さ30cm以上			
低温		夏期: 平年より平均気温が3℃以上低い日が3日続いた後、さらに2日以上続くと予想される場合 冬期: 沿岸部で最低気温-4℃以下、内陸部で最低気温-8℃以下			
霜	11月20日までの早霜 3月20日以降の晩霜 最低気温3℃以下				
着氷・着雪	大雪注意報・警報の条件下で、気温-2℃~2℃、湿度90%以上				
記録的短時間大雨情報(1時間雨量)		110mm			

\*1 豊後高田(アメダス)の観測値は14m/sを目安とする。

(別表1)大雨警報基準

平成22年5月27日現在

市町村等を まとめた地域	市町村等	雨量基準	土壌雨量指数基準
(中部)	大分市	平地地: R3=90 平地地以外: R1=60	130
	別府市	平地地: R3=130 平地地以外: R1=70	130
	臼杵市	R1=60	152
	津久見市	R1=70	142
	杵築市	R1=50	124
	由布市	R1=70	129
	日出町	平地地: R3=90 平地地以外: R1=70	132
(北部)	中津市	平地地: R1=50 平地地以外: R1=70	120
	豊後高田市	平地地: R1=50 平地地以外: R1=60	122
	宇佐市	R1=60	120
	国東市	平地地: R1=60 平地地以外: R1=70	132
	姫島村	R1=70	120
日田玖珠	日田市	平地地: R1=60 平地地以外: R1=70	126
	九重町	R1=70	129
	玖珠町	R1=60	131
竹田市	竹田市	R1=70	138
佐伯市	佐伯市	(佐伯市宇目) R1=60	129
		(佐伯市本匠) R1=60	
		(佐伯市佐伯) R1=60	
		(佐伯市上浦) R1=60	
		(佐伯市直川) R1=60	
		(佐伯市弥生) R1=70	
		(佐伯市蒲江) R1=70	
		(佐伯市鶴見) R1=60	
(佐伯市米水津) R1=60			
豊後大野市	豊後大野市	(豊後大野市三重) R1=70	128
		(豊後大野市緒方) R1=60	
		(豊後大野市清川) R1=70	
		(豊後大野市大野) R1=60	
		(豊後大野市朝地) R3=110	
		(豊後大野市犬飼) R1=60	
		(豊後大野市千歳) R1=60	

(別表2)洪水警報基準

平成22年5月27日現在

市町村等をまとめた地域	市町村等	雨量基準	流域雨量指数基準	複合基準
(中部)	大分市	平地: R3=90 平地以外: R1=60	大野川流域=55, 七瀬川流域=16	平地: R3=70 かつ 大分川流域=25
	別府市	平地: R3=130 平地以外: R1=70	—	—
	臼杵市	R1=60	臼杵川流域=24, 野津川流域=13	—
	津久見市	R1=70	—	R1=60 かつ R3=140
	杵築市	R1=50	八坂川流域=25, 立石川流域=12, 桂川流域=8	—
	由布市	R1=70	大分川流域=16, 由布川流域=17, 阿蘇野川流域=12	R1=50 かつ 大分川流域=7
	日出町	平地: R3=90 平地以外: R1=70	—	—
(北部)	中津市	平地: R1=50 平地以外: R1=70	犬丸川流域=16, 金吉川流域=8	—
	豊後高田市	平地: R1=50 平地以外: R1=60	桂川流域=16, 都甲川流域=12, 寄藻川流域=23	—
	宇佐市	R1=60	津房川流域=20, 寄藻川流域=22	—
	国東市	平地: R1=60 平地以外: R1=70	安岐川流域=7, 田深川流域=12	—
	姫島村	R1=70	—	—
日田玖珠	日田市	平地: R1=60 平地以外: R1=70	玖珠川流域=31, 高瀬川流域=13, 花月川流域=15	—
	九重町	R1=70	野上川流域=9, 玖珠川流域=35, 鳴子川流域=14	—
	玖珠町	R1=60	玖珠川流域=42	R1=40 かつ 玖珠川流域=25
竹田市	竹田市	R1=70	稲葉川流域=18, 大野川流域=42, 玉来川流域=13, 濁淵川流域=16	—
佐伯市	佐伯市	(佐伯市宇目) R1=60	市園川流域=16	R1=50 かつ 市園川流域=12
		(佐伯市本匠) R1=60	久留須川流域=15	—
		(佐伯市佐伯) R1=60	壱田川流域=20	—
		(佐伯市上浦) R1=60	—	—
		(佐伯市直川) R1=60	久留須川流域=15	—
		(佐伯市弥生) R1=70	井崎川流域=25	R1=60 かつ 番匠川流域=25
		(佐伯市蒲江) R1=70	—	—
		(佐伯市鶴見) R1=60	—	—
豊後大野市	豊後大野市	(豊後大野市三重) R1=70	大野川流域=71, 三重川流域=12	—
		(豊後大野市緒方) R1=60	大野川流域=54, 緒方川流域=8	—
		(豊後大野市清川) R1=70	大野川流域=57	—
		(豊後大野市大野) R1=60	大野川流域=57, 平井川流域=19	—
		(豊後大野市朝地) R3=110	大野川流域=54, 平井川流域=16	—
		(豊後大野市大飼) R1=60	大野川流域=74, 柴北川流域=12	—
		(豊後大野市千歳) R1=60	大野川流域=68, 茜川流域=14	—

## (別表3)大雨注意報基準

平成22年5月27日現在

市町村等を まとめた地域	市町村等	雨量基準	土壌雨量指数基準
(中部)	大分市	平地地: R3=60 平地地以外: R1=40	84
	別府市	平地地: R3=70 平地地以外: R1=40	84
	臼杵市	R1=40	98
	津久見市	R1=40	92
	杵築市	R1=30	80
	由布市	R1=40	83
	日出町	平地地: R3=60 平地地以外: R1=40	85
(北部)	中津市	平地地: R1=30 平地地以外: R1=40	90
	豊後高田市	平地地: R1=30 平地地以外: R1=40	91
	宇佐市	R1=40	90
	国東市	R1=40	99
	姫島村	R1=40	90
日田玖珠	日田市	R1=40	100
	九重町	R1=40	103
	玖珠町	R1=40	104
竹田市	竹田市	R1=40	110
佐伯市	佐伯市	(佐伯市宇目) R1=40	96
		(佐伯市本匠) R1=40	
		(佐伯市佐伯) R1=40	
		(佐伯市上浦) R1=40	
		(佐伯市直川) R1=40	
		(佐伯市弥生) R1=40	
		(佐伯市蒲江) R1=40	
		(佐伯市鶴見) R1=40	
(佐伯市米水津) R1=40			
豊後大野市	豊後大野市	(豊後大野市三重) R1=40	96
		(豊後大野市緒方) R1=40	
		(豊後大野市清川) R1=40	
		(豊後大野市大野) R1=40	
		(豊後大野市朝地) R3=70	
		(豊後大野市犬飼) R1=40	
		(豊後大野市千歳) R1=40	



## (別表4)洪水注意報基準

平成22年5月27日現在

市町村等を まとめた地域	市町村等	雨量基準	流域雨量指数基準	複合基準
(中部)	大分市	平地地:R3=60 平地地以外:R1=40	大野川流域=44, 七瀬川流域=13	平地地:R3=40 かつ 大分川流域=25
	別府市	平地地:R3=70 平地地以外:R1=40	—	—
	臼杵市	R1=40	臼杵川流域=19, 野津川流域=10	—
	津久見市	R1=40	—	—
	杵築市	R1=30	八坂川流域=20, 立石川流域=10, 桂川流域=6	—
	由布市	R1=40	大分川流域=13, 由布川流域=14, 阿蘇野川流域=10	R1=30 かつ 大分川流域=7
	日出町	平地地:R3=60 平地地以外:R1=40	—	—
(北部)	中津市	平地地:R1=30 平地地以外:R1=40	犬丸川流域=13, 金吉川流域=6	—
	豊後高田市	平地地:R1=30 平地地以外:R1=40	桂川流域=13, 都甲川流域=10, 寄藻川流域=18	—
	宇佐市	R1=40	津房川流域=16, 寄藻川流域=18	—
	国東市	R1=40	安岐川流域=6, 田深川流域=10	—
	姫島村	R1=40	—	—
日田玖珠	日田市	R1=40	玖珠川流域=25, 高瀬川流域=10, 花月川流域=12	—
	九重町	R1=40	野上川流域=6, 玖珠川流域=28, 鳴子川流域=11	—
	玖珠町	R1=40	玖珠川流域=21	—
竹田市	竹田市	R1=40	稲葉川流域=14, 大野川流域=34, 玉来川流域=10, 濁淵川流域=13	—
佐伯市	佐伯市	(佐伯市宇目) R1=40	市園川流域=13	R1=30 かつ 市園川流域=12
		(佐伯市本匠) R1=40	久留須川流域=12	—
		(佐伯市佐伯) R1=40	壱田川流域=13	—
		(佐伯市上浦) R1=40	—	—
		(佐伯市直川) R1=40	久留須川流域=12	—
		(佐伯市弥生) R1=40	井崎川流域=20	—
		(佐伯市蒲江) R1=40	—	—
		(佐伯市鶴見) R1=40	—	—
豊後大野市	豊後大野市	(豊後大野市三重) R1=40	大野川流域=57, 三重川流域=8	—
		(豊後大野市緒方) R1=40	大野川流域=43, 緒方川流域=6	—
		(豊後大野市清川) R1=40	大野川流域=46	—
		(豊後大野市大野) R1=40	大野川流域=46, 平井川流域=15	—
		(豊後大野市朝地) R3=70	大野川流域=30, 平井川流域=13	—
		(豊後大野市大飼) R1=40	大野川流域=59, 柴北川流域=10	—
		(豊後大野市千歳) R1=40	大野川流域=41, 茜川流域=11	—

## (別表5)高潮警報・注意報基準

平成22年5月27日現在

市町村等を まとめた地域	市町村等	潮位	
		警報	注意報
(中部)	大分市	2.1m	1.4m
	別府市	2.1m	1.4m
	臼杵市	2.1m	1.4m
	津久見市	2.1m	1.4m
	杵築市	2.1m	1.4m
	由布市	—	—
	日出町	2.1m	1.4m
(北部)	中津市	3.1m	2.1m
	豊後高田市	2.5m	2.1m
	宇佐市	3.1m	2.1m
	国東市	2.5m	2.1m
	姫島村	2.5m	2.1m
日田玖珠	日田市	—	—
	九重町	—	—
	玖珠町	—	—
竹田市	竹田市	—	—
佐伯市	佐伯市	2.1m	1.4m
豊後大野市	豊後大野市	—	—

## 4 国管理河川洪水予報関係

### (1)大分川水系

#### ①大分川洪水予報

水防法第10条第2項及び気象業務法第14条の2第2項に基づき、国土交通省(大分河川国道事務所)と気象庁(大分地方气象台)が共同して行う大分川洪水予報は次のとおりである。

#### 1. 大分川洪水予報実施区域

大分川	両岸:大分県由布市挾間町下市277番の1地先の国道橋から海まで
-----	---------------------------------

#### 2. 洪水予報の種類と基準

##### (1) 洪水予報の種類

大分川洪水注意報、大分川洪水警報

##### (2) 洪水予報の発表基準

- ①はん濫注意情報(洪水注意報)は、基準地点の水位がはん濫注意水位に到達し、水位がさらに上昇することが予想されるとき発表する。
- ②はん濫警戒情報(洪水警報)は、基準地点の水位が避難判断水位に到達し、水位がさらに上昇することが予想されるとき又ははん濫危険水位に到達することが予想されるとき発表する。
- ③はん濫危険情報(洪水警報)は、基準地点の水位がはん濫危険水位に到達し、はん濫の恐れがあるとき発表する。
- ④はん濫発生情報(洪水警報)は、実施区域内ではん濫が発生したとき発表する。

各基準地点における発表基準の水位は次表のとおりである。

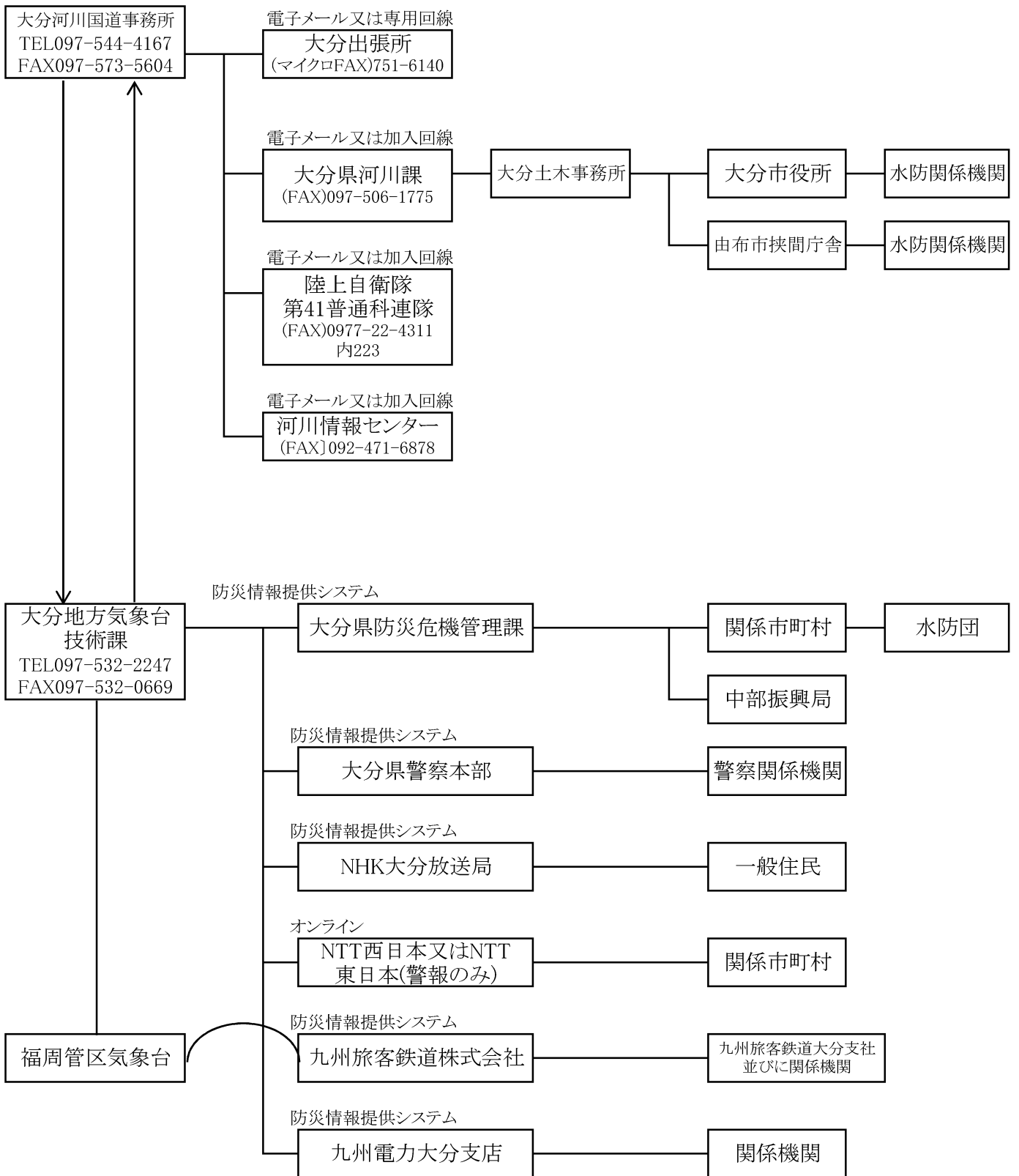
発表基準(種類)	基準地点	
	同 尻	府内大橋
はん濫注意水位(注意報基準)	3.80 m	3.90 m
避難判断水位(警報基準)	4.40 m	6.60 m
はん濫危険水位(警報基準)	4.80 m	7.00 m

##### (3) 基準地点(注・警報を発表する際の基準とする水位観測所)の位置

大分川	同尻	大分県由布市挾間町鬼崎地先
	府内大橋	大分県大分市大字光吉地先

#### 3. 洪水予報文は、別紙のとおりである。

#### 4. 伝達系統



# 大分川 はん濫警戒情報

大分川洪水予報第〇号

洪水警報(発表)

平成〇〇年〇〇月〇〇日〇〇時〇〇分

国土交通省大分河川国道事務所

気象庁大分地方気象台 共同発表

(見出し)

大分川では今後はん濫危険水位に達する見込み

(主文)

大分川の(同尻水位観測所[大分県由布市挾間町])では、はん濫危険水位(レベル4)に達する見込みです。

市町村からの避難情報に留意して下さい。

大分川の(府内大橋水位観測所[大分県大分市光吉])では、はん濫危険水位(レベル4)に達する見込みです。

市町村からの避難情報に留意して下さい。

(降雨と水位の現況)

台風第〇〇号の通過による大雨により、

降り始めの

〇〇日〇〇時から〇〇日〇〇時までの、大分川上流域の流域平均雨量は、〇〇〇ミリ

〇〇日〇〇時から〇〇日〇〇時までの、大分川流域の流域平均雨量は、〇〇〇ミリ

に達しました。

また、所により1時間に〇〇ミリの雨が降っています。

大分川の水位は〇〇日〇〇時現在、次のとおりです。・

[1]同尻水位観測所[大分県由布市挾間町]で〇.〇〇m(水位危険度レベル2)上昇中

[2]府内大橋水位観測所[大分県大分市光吉]で〇.〇〇m(水位危険度レベル2)上昇中

(降雨と水位の予想)

この雨は、今後一層強まるでしょう。

〇〇日〇〇時から〇〇日〇〇時までの、大分川上流域の流域平均雨量は、〇〇〇ミリ

〇〇日〇〇時から〇〇日〇〇時までの、大分川流域の流域平均雨量は、〇〇〇ミリ

の見込みです。

大分川の水位は、〇〇日〇〇時頃には、次のとおりと見込まれます。

(1)同尻水位観測所[大分県由布市挾間町]で〇.〇〇m程度(水位危険度レベル4)

(2)府内大橋水位観測所[大分県大分市光吉]で〇.〇〇m程度(水位危険度レベル4)

※府内大橋水位観測所の水位は〇〇日〇〇時頃最高となり、その水位は〇.〇〇m程度と見込まれます。

(注意事項)

※洪水警報は、避難勧告等の目安のひとつとなる情報ですので・市町村長が発する避難情報や、周囲の状況の確認など厳重な警戒をお願いします。

【参考】

同尻水位観測所[大分県由布市挾間町]

受け持ち区間

左岸:大分市畑中から由布市挾間町下市

右岸:大分市光吉から由布市挾間町鬼崎

はん濫危険水位4.80m避難判断水位4.40m

はん濫注意水位(警戒水位)3.80m

水防団待機水位3.20m 平常水位1.13m

はん濫のおそれのある地区

大分市(横瀬校区、横瀬西校区)、由布市挾間町

府内大橋水位観測所[大分県大分市光吉]

受け持ち区間

左岸:大分市豊海から大分市畑中

右岸:大分市西ノ洲から大分市光吉

はん濫危険水位7.00m避難判断水位6.60m

はん濫注意水位(警戒水位)3.90m

水防団待機水位3.30m 平常水位0.04m

はん濫のおそれのある地区

大分市(南大分校区)

水位危険度レベル

■レベル5 はん濫の発生

■レベル4 はん濫危険水位超過

■レベル3 避難判断水位超過

■レベル2 はん濫注意水位(警戒水位)超過

■レベル1 水防団待機水位超過

〔問い合わせ先〕

水位関係:国土交通省 大分河川国道事務所 調査第一課097-544-4167(内線358)

気象関係:気象庁 大分地方気象台 技術課 097-532-2247

## ②七瀬川水系

水防法第10条第2項及び気象業務法第14条の2第2項に基づき、国土交通省(大分河川国道事務所)と気象庁(大分地方気象台)が共同して行う七瀬川洪水予報は次のとおりである。

### 1. 七瀬川洪水予報実施区域

七瀬川	両岸:大分県大分市大字廻栖野2669番地の2地先の旧田吹橋から大分川への合流点まで
-----	---

### 2. 洪水予報の種類と基準

#### (1) 洪水予報の種類

七瀬川洪水注意報、七瀬川洪水警報

#### (2) 洪水予報の発表基準

- ①はん濫注意情報(洪水注意報)は、基準地点の水位がはん濫注意水位に到達し、水位がさらに上昇することが予想されるとき発表する。
- ②はん濫警戒情報(洪水警報)は、基準地点の水位が避難判断水位に到達し、水位がさらに上昇することが予想されるとき又ははん濫危険水位に到達することが予想されるとき発表する。
- ③はん濫危険情報(洪水警報)は、基準地点の水位がはん濫危険水位に到達し、はん濫の恐れがあるとき発表する。
- ④はん濫発生情報(洪水警報)は、実施区域内ではん濫が発生したとき発表する。

各基準地点における発表基準の水位は次表のとおりである。

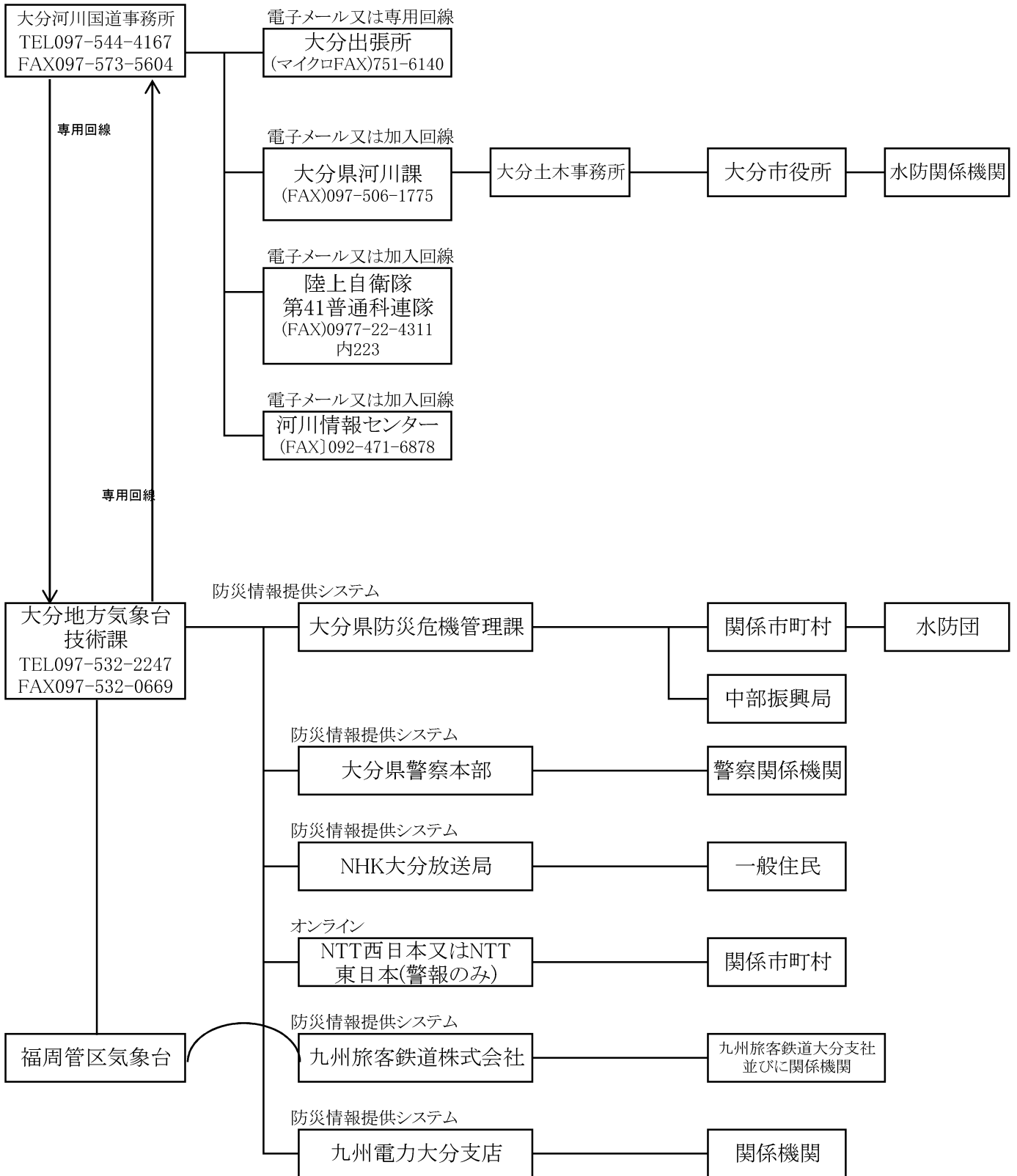
発表基準(種類)	基準地点	七瀬川
はん濫注意水位(注意報基準)		2.80 m
避難判断水位(警報基準)		4.20 m
はん濫危険水位(警報基準)		4.70 m

#### (3) 基準地点(注・警報を発表する際の基準とする水位観測所)の位置

七瀬川	胡麻鶴	大分県大分市大字廻栖野地先
-----	-----	---------------

### 3. 洪水予報文は、別紙のとおりである。

#### 4. 伝達系統



## 七瀬川 はん濫警戒情報

七瀬川洪水予報第〇号  
洪水警報(発表)

平成〇〇年〇〇月〇〇日〇〇時〇〇分  
国土交通省大分河川国道事務所  
気象庁大分地方気象台 共同発表

(見出し)

七瀬川では今後はん濫危険水位に達する見込み

(主文)

七瀬川の(胡麻鶴水位観測所[大分県大分市胡麻鶴])では、避難判断水位(レベル3)に達しました。水位はさらに上昇する見込みです。市町村からの避難情報に留意して下さい。

(降雨と水位の現況)

台風第〇〇号の通過による大雨により、  
降り始めの

〇〇日〇〇時から〇〇日〇〇時までの、七瀬川流域の流域平均雨量は、〇〇〇ミリに達しました。

また、所により1時間に〇〇ミリの雨が降っています。

七瀬川の水位は〇〇日〇〇時現在、次のとおりです。

(1)胡麻鶴水位観測所[大分県大分市胡麻鶴]で〇.〇〇m(水位危険度レベル3)上昇中

(降雨と水位の予想)

この雨は、今後一層強まるでしょう。

〇〇日〇〇時から〇〇日〇〇時までの、七瀬川流域の流域平均雨量は、〇〇〇ミリの見込みです。

七瀬川の水位は〇〇日〇〇時には、次のように見込まれます。

(1)胡麻鶴水位観測所[大分県大分市胡麻鶴]で〇.〇〇m程度(水位危険度レベル4)

※胡麻鶴水位観測所の水位は〇〇日〇〇時頃最高となり、そめ水位は〇.〇〇m程度と見込まれます。

(注意事項)

※七瀬川の増水により、大分県大分市〇〇町付近では〇〇日〇〇時頃浸水すると見込まれますので嚴重に警戒して下さい。

※今回の増水は平成5年9月の台風第13号を上回る規模と見込まれます。

【参考】

胡麻鶴水位観測所[大分県大分市胡麻鶴]

受け持ち区間

左岸:大分市下宗方から大分市廻栖野

右岸:大分市光吉から大分市廻栖野

はん濫危険水位4.70m避難判断水位4.20m

はん濫注意水位(警戒水位)2.80m

水防団待機水位2.00m平常水位0.34m

はん濫のおそれのある地区

大分市(植田校区)

水位危険度レベル

■レベル5 はん濫の発生

■レベル4 はん濫危険水位超過

■レベル3 避難判断水位超過

■レベル2 はん濫注意水位(警戒水位)超過

■レベル1 水防団待機水位超過

[問い合わせ先]

水位関係:国土交通省 大分河川国道事務所 調査第一課097-544-4167(内線358)

気象関係:気象庁 大分地方気象台 技術課 097-532-2247



## (2)山国川水系

### ①山国川上流部洪水予報

水防法第10条第2項及び気象業務法第14条の2第2項に基づき、国土交通省(山国川河川事務所)と気象庁(大分地方气象台)が共同して行う山国川上流部洪水予報は次のとおりである。

#### 1. 山国川上流部洪水予報実施区域

	実施区域	基準地点
山国川 (上流部)	左岸:大分県中津市耶馬溪町大字補敷ソノ327番ユ地先から福岡県築上郡上毛町大字百留地先まで 右岸:大分県中津市耶馬溪町大字大島字中曾2224番地から大分県中津市三光土田字フシキロ地先まで	柿坂

#### 2. 洪水予報の種類と基準

##### (1) 洪水予報の種類

山国川上流部洪水注意報山国川上流部洪水警報

##### (2) 洪水予報の発表基準

①はん濫注意情報(洪水注意報)は、基準地点の水位がはん濫注意水位に到達し、水位がさらに上昇することが予想されるとき発表する。

②はん濫警戒情報(洪水警報)は、基準地点の水位が避難判断水位に到達し、水位がさらに上昇することが予想されるとき又ははん濫危険水位に到達することが予想されるとき発表する。

③はん濫危険情報(洪水警報)は、基準地点の水位がはん濫危険水位に到達し、はん濫の恐れがあるとき発表する。

④はん濫発生情報(洪水警報)は、実施区域内ではん濫が発生したとき発表する。

各基準地点における発表基準の水位は次表のとおりである。

発表基準(種類)	基準地点
	山国川上流部 柿坂
はん濫注意水位(注意報基準)	3.80 m
避難判断水位(警報基準)	4.40 m
はん濫危険水位(警報基準)	4.80 m

##### (3) 基準地点(注・警報を発表する際の基準とする水位観測所)の位置

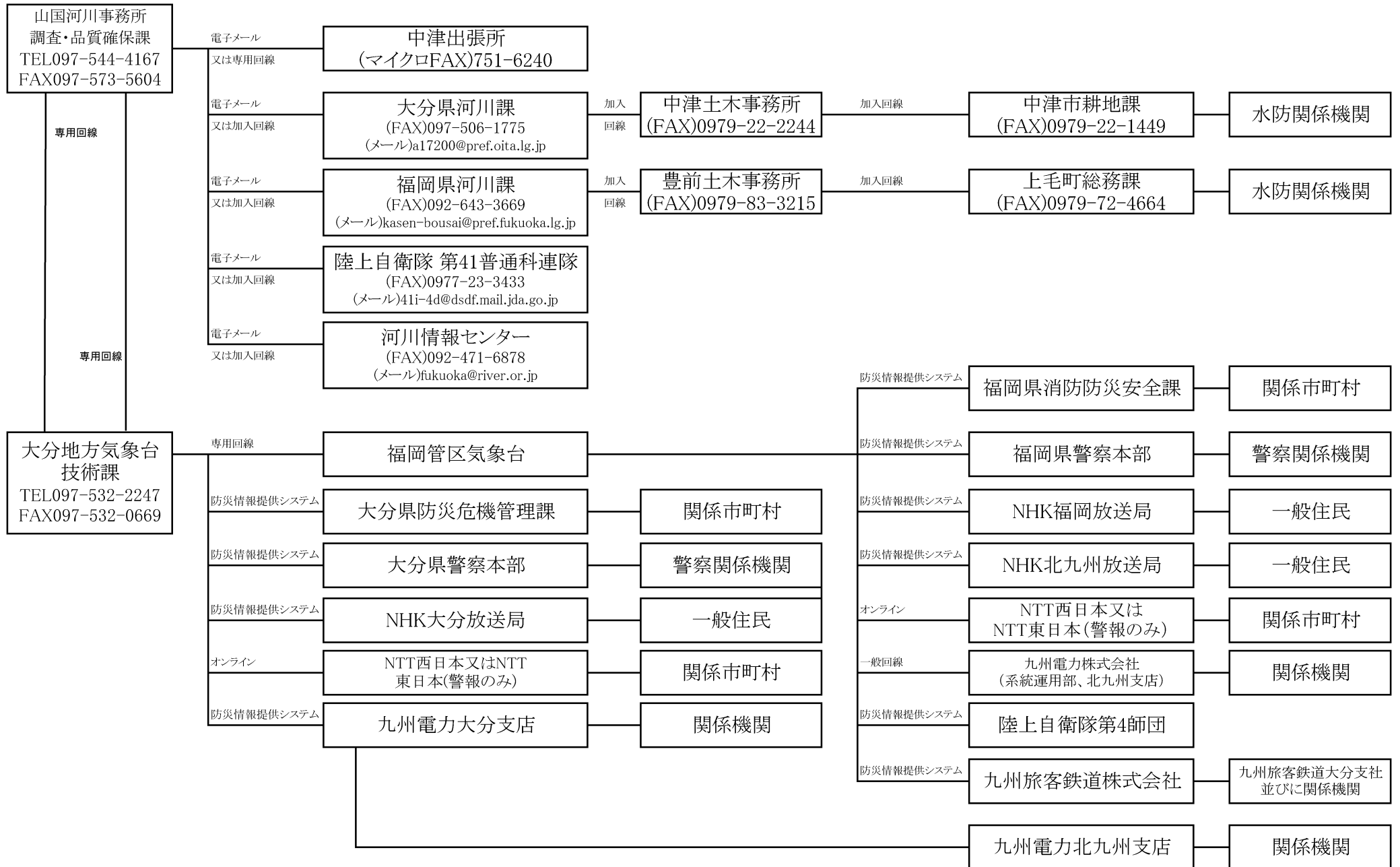
山国川 上流部	柿坂	大分県中津市耶馬溪町大字柿坂地先
------------	----	------------------

##### (4)山国川を上流部と下流部に分ける蕨尾井堰の位置

蕨尾井堰	左岸:福岡県築上郡上毛町大字百留地先 右岸:大分県中津市三光土甲字フシキロ地先
------	--

#### 3. 洪水予報文は、別紙のとおりである。

#### 4. 伝達系統



## 山国川上流部 はん濫警戒情報

山国川上流部洪水予報第〇号  
洪水警報(発表)  
平成〇〇年〇〇月〇〇日〇〇時〇〇分  
国土交通省大分河川国道事務所  
気象庁大分地方気象台 共同発表

### (見出し)

山国川上流部では、避難判断水位に到達 今後はん濫危険水位に達する見込み

### (主文)

山国川上流部の(柿坂水位観測所[大分県中津市耶馬溪町])では、避難判断水位(レベル3)に到達しました。今後はん濫危険水位(レベル4)に達する見込みです。市町村からの避難情報に留意して下さい。

### (降雨と水位の現況)

台風第〇〇号の通過による大雨により、降り始めの〇〇日〇〇時から〇〇日〇〇時までの、山国川上流域の流域平均雨量は、〇〇ミリに達しました。また、所により1時間に〇〇mmの雨が降っています。山国川上流部の水位は〇〇日〇〇時現在、次のとおりです。  
(1)柿坂水位観測所[大分県中津市耶馬溪町]で〇.〇〇m(水位危険度レベル3)上昇中

### (降雨と水位の予想)

この雨は今後一層強まるでしょう。〇〇日〇〇時から〇〇日〇〇時までの、山国川上流域の流域平均雨量は、〇〇ミリの見込みです。山国川上流部の水位は、〇〇日〇〇時頃には、次のとおりと見込まれます。  
(1)柿坂水位観測所[大分県中津市耶馬溪町]で〇.〇〇m程度(水位危険度レベル4)

### (注意事項)

洪水警報は、避難勧告等の目安のひとつとなる情報ですので、市町村長が発する避難情報や、周囲の状況の確認など厳重な警戒をお願いします。

### 【参考】

柿坂水位観測所[大分県中津市耶馬溪町]  
受け持ち区間  
左岸:大分県中津市耶馬溪町から福岡県築上郡上毛町  
右岸:大分県中津市耶馬溪町から同市三光  
はん濫危険水位4.80m避難判断水位4.40m  
はん濫注意水位(警戒水位)3.80m  
水防団待機水位2.80m平常水位0.86m  
氾濫のおそれのある地区  
大分県中津市本耶馬溪町

### 水位危険度レベル

- レベル5 はん濫の発生
- レベル4 はん濫危険水位超過
- レベル3 避難判断水位超過
- レベル2 はん濫注意水位(警戒水位)超過
- レベル1 水防団待機水位超過

### 〔問い合わせ先〕

水位関係:国土交通省 九州地方整備局山国川河川事務所 調査・品質確保課 (0979) 24-0571  
気象関係:気象庁 大分地方気象台 技術課 097-532-2247

## ②山国川下流部洪水予報

水防法第10条第2項及び気象業務法第14条の2第2項に基づき、国土交通省(山国川河川事務所)と気象庁(大分地方气象台)が共同して行う山国川下流部洪水予報は次のとおりである。

### 1. 山国川上流部洪水予報実施区域

	実施区域	基準地点
山国川 (下流部)	左岸1福岡県築上郡上毛町大字百留地先から海まで	下唐原
	右岸:大分県中津市三光土田字フシキロ地先から海まで	
	中津川 山国川の分派点から海まで	下唐原

### 2. 洪水予報の種類と基準

#### (1) 洪水予報の種類

山国川下流部洪水注意報 山国川下流部洪水警報

#### (2) 洪水予報の発表基準

- ①はん濫注意情報(洪水注意報)は、基準地点の水位がはん濫注意水位に到達し、水位がさらに上昇することが予想されるとき発表する。
- ②はん濫警戒情報(洪水警報)は、基準地点の水位が避難判断水位に到達し、水位がさらに上昇することが予想されるとき又ははん濫危険水位に到達することが予想されるとき発表する。
- ③はん濫危険情報(洪水警報)は、基準地点の水位がはん濫危険水位に到達し、はん濫の恐れがあるとき発表する。
- ④はん濫発生情報(洪水警報)は、実施区域内ではん濫が発生したとき発表する。

各基準地点における発表基準の水位は次表のとおりである。

発表基準(種類)	基準地点
	山国川下流部 下唐原
はん濫注意水位(注意報基準)	5.00 m
避難判断水位(警報基準)	6.00 m
はん濫危険水位(警報基準)	6.60 m

#### (3) 基準地点(注・警報を発表する際の基準とする水位観測所)の位置

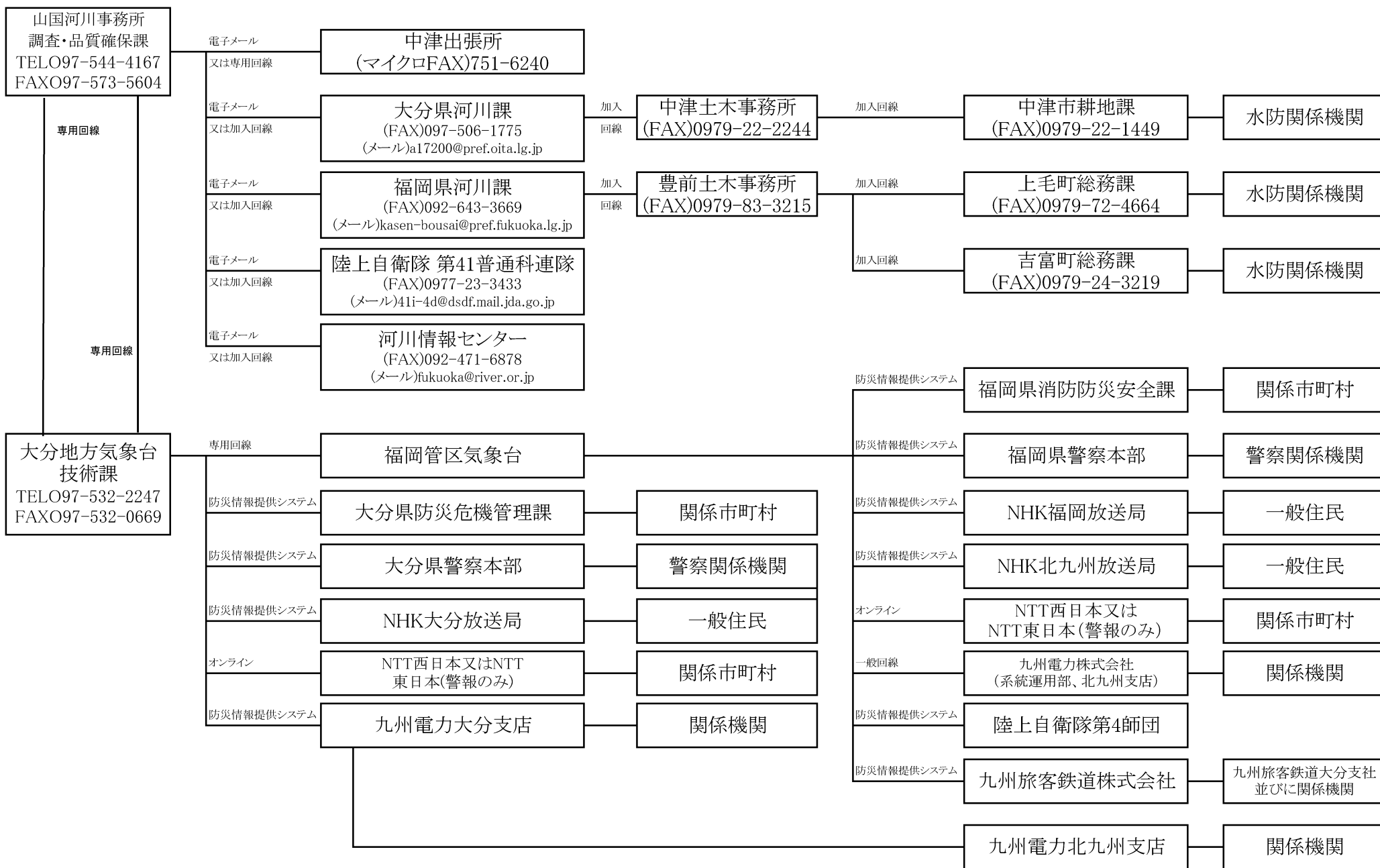
山国川 下流部	下唐原	福岡県築上郡上毛町大字下唐原地先
------------	-----	------------------

#### (4)山国川を上流部と下流部に分ける蕨尾井堰の位置

蕨尾井堰	左岸:福岡県築上郡上毛町大字百留地先 右岸:大分県中津市三光土甲字フシキロ地先
------	--

### 3. 洪水予報文は、別紙のとおりである。

4. 伝達系統



## 山国川下流部 はん濫警戒情報

山国川下流部洪水予報第〇号  
洪水警報(発表)  
平成〇〇年〇〇月〇〇日〇〇時〇〇分  
国土交通省大分河川国道事務所  
気象庁大分地方気象台 共同発表

(見出し)

山国川下流部では、避難判断水位に到達 今後ははん濫危険水位に達する見込み

(主文)

山国川下流部の(下唐原水位観測所[福岡県築上郡上毛町])では、避難判断水位(レベル3)に到達しました。今後ははん濫危険水位(レベル4)に達する見込みです。市町村からの避難情報に留意して下さい。

(降雨と水位の現況)

台風第〇〇号の通過による大雨により、降り始めの〇〇日〇〇時から〇〇日〇〇時までの、山国川流域の流域平均雨量は、〇〇ミリに達しました。また、所により1時間に〇〇mmの雨が降っています。山国川下流部の水位は〇〇日〇〇時現在、次のとおりです。  
(1)下唐原水位観測所[福岡県築上郡上毛町]で〇.〇〇m(水位危険度レベル3)上昇中

(降雨と水位の予想)

この雨は今後一層強まるでしょう。〇〇日〇〇時から〇〇日〇〇時までの、山国川流域の流域平均雨量は、〇〇ミリの見込みです。山国川下流部の水位は、〇〇日〇〇時頃には、次のとおりと見込まれます。  
①下唐原水位観測所[福岡県築上郡上毛町]で〇.〇〇m程度(水位危険度レベル4)

(注意事項)

洪水警報は、避難勧告等の目安のひとつとなる情報ですので、市町村長が発する避難情報や、周囲の状況の確認など厳重な警戒をお願いします。

【参考】

下唐原水位観測所[福岡県築上郡上毛町]  
受け持ち区間  
左岸:福岡県築上郡上毛町から海  
右岸:大分県中津市三光から海  
はん濫危険水位6.60m避難判断水位6.00m  
はん濫注意水位(警戒水位)5.00m  
水防団待機水位4.40m平常水位1.23m  
氾濫のおそれのある地区  
大分県中津市

水位危険度レベル

- レベル5 はん濫の発生
- レベル4 はん濫危険水位超過
- レベル3 避難判断水位超過
- レベル2 はん濫注意水位(警戒水位)超過
- レベル1 水防団待機水位超過

〔問い合わせ先〕

水位関係:国土交通省 九州地方整備局山国川河川事務所 調査・品質確保課 (0979) 24-0571  
気象関係:気象庁 大分地方気象台 技術課 097-532-2247

### (3)大野川水系

#### 大野川水系洪水予報

水防法第10条第2項及び気象業務法第14条の2第2項に基づき、国土交通省(大分河川国道事務所)と気象庁(大分地方气象台)が共同して行う大野川水系洪水予報は次のとおりである。

#### 1. 大野川水系洪水予報実施区域

実 施 区 域	
大野川	左岸:大分県大分市大字竹中字小屋4969番の6地先から海まで 右岸:大分県大分市大字上戸次字塩木3865番地先から海まで
乙津川	両岸:大野川かちの分派点から海まで
判田川	左岸:大分県大分市大字下判田字迫1732番の1地先から大野川合流点まで 右岸:大分県大分市大字下判田字小路1723番の1地先から大野川合流点まで
立小野川	大分県大分市大字下判田字屋敷田3942の8地先の国道橋から判田川合流点まで

#### 2. 洪水予報の種類と基準

##### (1) 洪水予報の種類

大野川水系洪水注意報、大野川水系洪水警報

##### (2) 洪水予報の発表基準

- ①はん濫注意情報(洪水注意報)は、基準地点の水位がはん濫注意水位に到達し、水位がさらに上昇することが予想されるとき発表する。
- ②はん濫警戒情報(洪水警報)は、基準地点の水位が避難判断水位に到達し、水位がさらに上昇することが予想されるとき又ははん濫危険水位に到達することが予想されるとき発表する。
- ③はん濫危険情報(洪水警報)は、基準地点の水位がはん濫危険水位に到達し、はん濫の恐れがあるとき発表する。
- ④はん濫発生情報(洪水警報)は、実施区域内ではん濫が発生したとき発表する。

各基準地点における発表基準の水位は次表のとおりである。

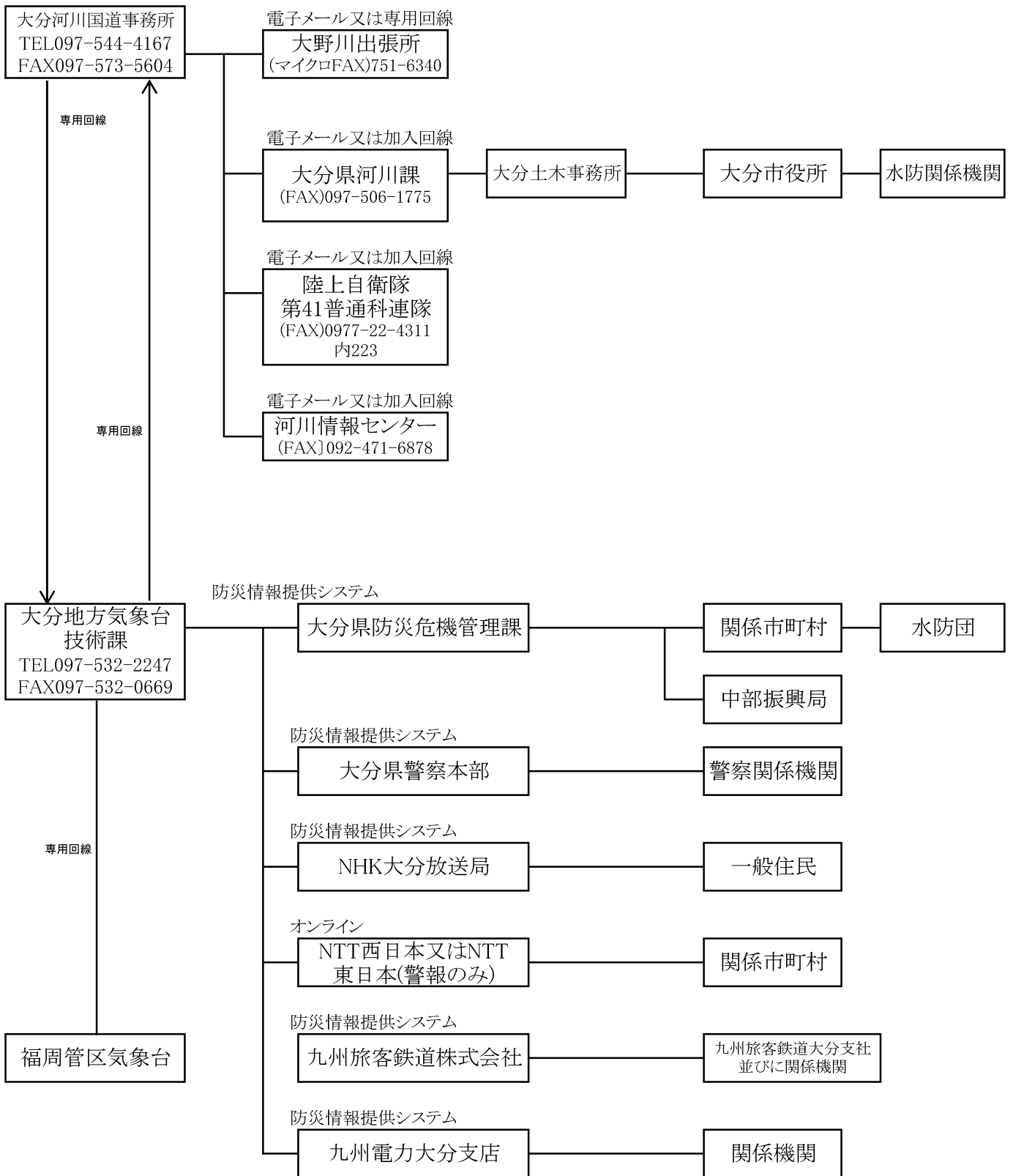
発表基準(種類)	基準地点	大野川・乙津川・判田川、立小野川	
		白	滝 橋
はん濫注意水位(注意報基準)		5.40	m
避難判断水位(警報基準)		7.40	m
はん濫危険水位(警報基準)		8.60	m

##### (3) 基準地点(注・警報を発表する際の基準とする水位観測所)の位置

大野川	白滝橋	大分県大分市大字中戸次地先
-----	-----	---------------

#### 3. 洪水予報文は、別紙のとおりである。

#### 4. 伝達系統





## 大野川水系 はん濫警戒情報

大野川水系洪水予報第〇号

洪水警戒(発表)

平成〇〇年〇〇月〇〇日〇〇時〇〇分

国土交通省大分河川国道事務所

気象庁大分地方気象台 共同発表

(見出し)

大野川水系では避難判断水位に到達今後はん濫危険水位に達する見込み

(主文)

大野川の白滝橋水位観測所[大分県大分市中戸次]では、避難判断水位(レベル3)に達しました。今後、はん濫危険水位(レベル4)に達する見込みです。市町村からの避難情報に留意して下さい。

(降雨と水位の現況)

台風第〇〇号の通過による大雨により、  
降り始めの

〇〇日〇〇時から〇〇日〇〇時までの、大野川流域の流域平均雨量は、〇〇〇ミリに達しました。

また、所により1時間に〇〇ミリの雨が降っています。

大野川の水位は〇〇日〇〇時現在、次のとおりです。

(1)白滝橋水位観測所[大分県大分市中戸次]で〇.〇〇m(水位危険度レベル3)上昇中

(降雨と水位の予想)

この雨は、今後一層強まるでしょう。

〇〇日〇〇時から〇〇日〇〇時までの、大野川流域の流域平均雨量は、〇〇〇ミリの見込みです。

大野川の水位は〇〇日〇〇時には、次のように見込まれます。

(1)白滝橋水位観測所[大分県大分市中戸次]で〇.〇〇m程度(水位危険度レベル4)

※白滝橋水位観測所の水位は〇〇日〇〇時頃最高となり、その水位は〇.〇〇m程度と見込まれます。

(注意事項)

※大野川の増水により、大分県大分市〇〇町付近では〇〇日〇〇時頃浸水すると見込まれますので嚴重に警戒して下さい。

※今回の増水は平成5年9月の台風第13号を上回る規模と見込まれます。

【参考】

白滝橋水位観測所[大分県大分市中戸次]

受け持ち区間

大野川

左岸:大分市一ノ洲から大分市竹中

右岸:大分市志村から大分市上戸次

乙津川

左岸:大分市西ノ洲から大分市毛井

右岸:大分市中ノ洲から大分市大津留

判田川

左岸:大分市下判田から大分市下判田

右岸:大分市下判田から大分市下判田

立小野川

左岸:大分市下判田から大分市下判田

右岸:大分市下判田から大分市下判田

はん濫危険水位8.60m避難判断水位7.40m

はん濫注意水位(警戒水位)5.40m

水防団待機水位4.30m平常水位-1.13m

はん濫のおそれのある地区

別保校区、高田棟区、鶴崎校区、三佐校区、竹中校区

水位危険度レベル

■レベル5 はん濫の発生

■レベル4 はん濫危険水位超過

■レベル3 避難判断水位超過

■レベル2 はん濫注意水位(警戒水位)超過

■レベル1 水防団待機水位超過

[問い合わせ先]

水位関係:国土交通省 大分河川国道事務所 調査第一課097-544-4167(内線358)

気象関係:気象庁 大分地方気象台 技術課 097-532-2247

## (4) 筑後川水系

### 筑後川洪水予報

水防法第10条第2項及び気象業務法第14条の2第2項に基づき、国土交通省(大分河川国道事務所)と気象庁(大分地方気象台)が共同して行う大分川洪水予報は次のとおりである。

#### 1. 筑後川洪水予報実施区域

筑後川	左岸:大分県日田市大字高瀬字小シマ1138番の2地先から福岡県久留米市東櫛原東櫛原地先まで 右岸:大分県日田市三芳小湊町121番地先から福岡県久留米市高野町高野地先まで
庄手川	筑後川からの分派点から筑後川への合流点まで
玖珠川	左岸:大分県日田市大字日高字牧の原2742番の1地点から筑後川への合流点まで 右岸:大分県日田市大字1丁目2394番の3地点から筑後川への合流点まで

#### 2. 洪水予報の種類と基準

##### (1) 洪水予報の種類

筑後川上中流部洪水注意報(はん濫注意情報)

筑後川上中流部洪水警報(はん濫警戒情報、はん濫危険情報、はん濫発生情報)

##### (2) 洪水予報の発表基準

①はん濫注意情報(洪水注意報)は、基準地点の水位がはん濫注意水位に到達し、水位がさらに上昇することが予想されるとき発表する。

②はん濫警戒情報(洪水警報)は、基準地点の水位が避難判断水位に到達し、水位がさらに上昇することが予想されるとき又ははん濫危険水位に到達することが予想されるとき発表す

③はん濫危険情報(洪水警報)は、基準地点の水位がはん濫危険水位に到達し、はん濫の恐れがあるとき発表する。

④はん濫発生情報(洪水警報)は、実施区域内ではん濫が発生したとき発表する。

##### (3) 基準地点及び発表基準水位

###### ① 基準地点(洪水予報を発表する際の基準とする水位観測所)大分県関係

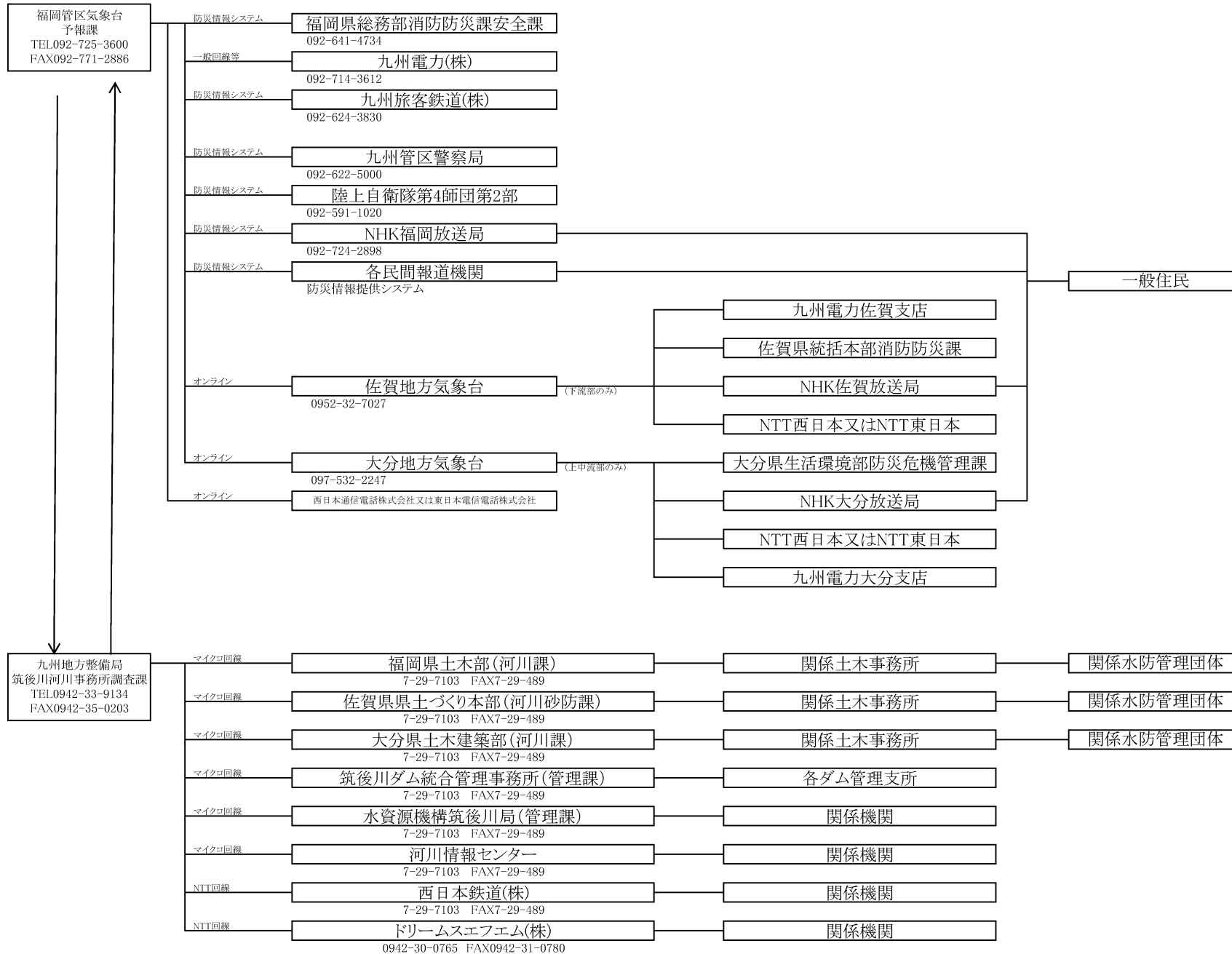
河川名	筑後川	
観測所名	小湊	
位置	北緯	33° 18' 23"
	東経	130° 56' 31"
所在地	大分県日田市三芳小湊町	

各基準地点における発表基準の水位は次表のとおりである。

発表基準(種類)	基準地点	基準地点 小湊
	(量水標読値)	
計画高水位	5.55 m	
はん濫注意水位(はん濫危険情報)	4.50 m	
避難判断水位(はん濫警戒情報)	4.00 m	
はん濫注意水位(はん濫注意情報)	3.00 m	
水防団待機水位	2.20 m	

#### 3. 洪水予報文は、別紙のとおりとする。

4. 伝達系統



## 筑後川上中流部 はん濫警戒情報

筑後川洪水予報第〇号  
洪水警報(発表)  
平成〇〇年〇〇月〇〇日〇〇時〇〇分  
国土交通省筑後河川事務所  
福岡管区気象台 共同発表

### (見出し)

筑後川上中流部では今後はん濫危険水位に達する見込み

### (主文)

筑後川上中流の小湊水位観測所(大分県日田市)では、はん濫危険水位(レベル4)に達する見込みです。  
市町村からの避難情報に留意して下さい。

### (降雨と水位の現況)

台風第10号の通過による大雨により、  
降り始めの

25日15時から26日10時までの、筑後川上流域の流域平均雨量は、200ミリ

25日15時から26日10時までの、筑後川上中流域の流域平均雨量は、180ミリ  
に達しました。

また、所により1時間に20ミリの雨が降っています。

筑後川上中流の水位は26日10時現在、次のとおりになっています。

(1)小湊水位観測所(大分県日田市)で3.90m(水位危険度レベル3)(上昇中)

(2)荒瀬水位観測所(福岡県うきは市)で5.10m(水位危険度レベル3)(上昇中)

(3)片ノ瀬水位観測所(福岡県久留米市)で7.00m(水位危険度レベル3)(上昇中)

### (降雨と水位の予想)

この雨は、今後一層強まるでしょう。

26日10時から26日13時までの、筑後川上流域の流域平均雨量は、40ミリ

26日10時から26日13時までの、筑後川上中流域の流域平均雨量は、50ミリ  
の見込みです。

筑後川上中流の水位は、26日13時には、次のように見込まれます。

(1)小湊水位観測所(大分県日田市)で5、60m程度(水位危険度レベル4)

(2)荒瀬水位観測所(福岡県うきは市)で5.50m程度(水位危険度レベル3)

(3)片ノ瀬水位観測所(福岡県久留米市)で7.00m程度(水位危険度レベル3)

※小湊水位観測所(大分県日田市)の水位は、26日15時頃最高となり、その水位は7.0m程度と見込まれます。

### (注意事項)

※筑後川の増水により、福岡県〇〇市〇〇町付近では〇〇日〇〇時頃浸水すると見込まれますので厳重に警戒して下さい。

※今回の増水は平成15年7月の梅雨を上回る規模と見込まれます。

[参考資料]

小湊水位観測所(受け持ち区間 左岸:大分県日田市川下から日田市高瀬・  
右岸:大分県日田市友田から日田市三芳小湊町)  
はん濫危険水位4.50m避難判断水位4.00mはん濫注意水位(警戒水位)3.00m  
水防団待機水位2.20m平常水位0.57m  
はん濫のおそれのある地区日田市

荒瀬水位観測所(受け持ち区間 左岸:福岡県久留米市田主丸町恵利からうきは市浮羽町三春、  
右岸:福岡県朝倉市長田から朝倉市杷木町林田)  
はん濫危険水位6.30m避難判断水位5.90mはん濫注意水位(警戒水位)5.00m  
水防団待機水位3.40m平常水位0.91m  
はん濫のおそれのある地区うきは市、朝倉市、久留米市、大刀洗町

片ノ瀬水位観測所(受け持ち区間 左岸:福岡県久留米市東櫛原から久留米市田主丸町恵利・  
右岸:福岡県久留米市高野町から朝倉市長田)  
はん濫危険水位8.50m避難判断水位8.00mはん濫注意水位(警戒水位)6.70m  
水防団待機水位5.40m平常水位1.26m  
はん濫のおそれのある地区朝倉市、うきは市、大刀洗町、久留米市、小郡市

水位危険度レベル

- レベル5 はん濫の発生
- レベル4 はん濫危険水位超過
- レベル3 避難判断水位超過
- レベル2 はん濫注意水位(警戒水位)超過
- レベル1 水防団待機水位超過

[問い合わせ先]

水位関係:国土交通省	筑後川河川事務所	調査課	0942-33-9134・33-9131
気象関係:気象庁	福岡管区気象台	予報課	092-725-3600

## (5) 番匠川水系

### 番匠川洪水予報

水防法第10条第2項及び気象業務法第14条の2第2項に基づき、国土交通省(佐伯河川国道事務所)と気象庁(大分地方气象台)が共同して行う大分川洪水予報は次のとおりである。

#### 1. 大野川洪水予報実施区域

番匠川	左岸:大分県佐伯市本匠大字波寄字川平1988番1地先の取水堰下流端から海まで 右岸:大分県佐伯市本匠大字波寄字カジヤ1251番地先の取水堰下流端から海まで
-----	--

#### 2. 洪水予報の種類と基準

##### (1) 洪水予報の種類

番匠川洪水注意報、番匠川洪水警報

##### (2) 洪水予報の発表基準

- ①はん濫注意情報(洪水注意報)は、基準地点の水位がはん濫注意水位に到達し、水位がさらに上昇することが予想されるとき発表する。
- ②はん濫警戒情報(洪水警報)は、基準地点の水位が避難判断水位に到達し、水位がさらに上昇することが予想されるとき又ははん濫危険水位に到達することが予想されるとき発表する。
- ③はん濫危険情報(洪水警報)は、基準地点の水位がはん濫危険水位に到達し、はん濫の恐れがあるとき発表する。
- ④はん濫発生情報(洪水警報)は、実施区域内ではん濫が発生したとき発表する。

各基準地点における発表基準の水位は次表のとおりである。

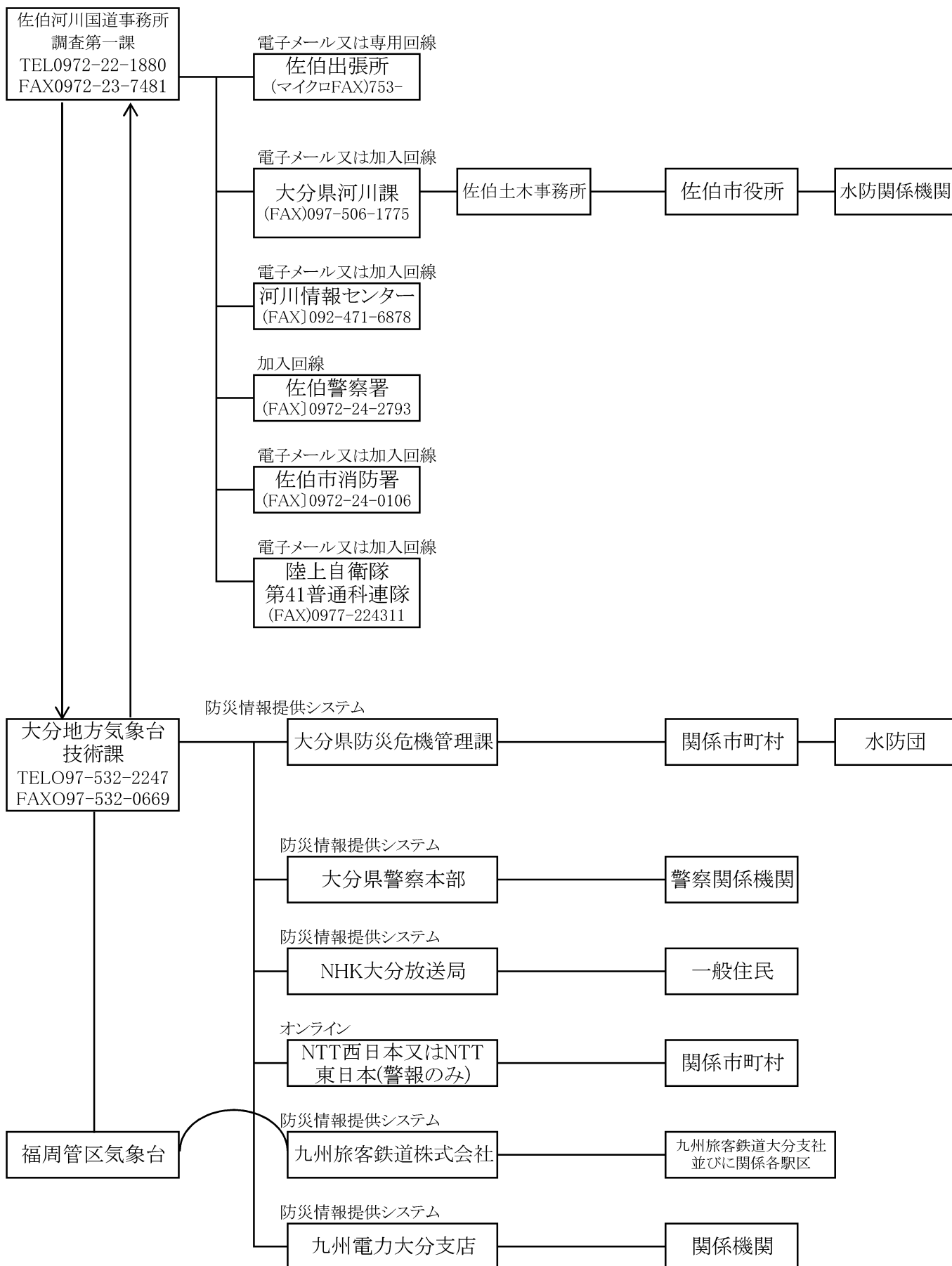
発表基準(種類)	基準地点	番匠川
		番匠橋
はん濫注意水位(注意報基準)		3.50 m
避難判断水位(警報基準)		4.60 m
はん濫危険水位(警報基準)		5.00 m

##### (3) 基準地点(注・警報を発表する際の基準とする水位観測所)の位置

番匠川	番匠橋	大分県佐伯市弥生大字小田
-----	-----	--------------

#### 3. 洪水予報文は、別紙のとおりである。

4. 伝達系統



## 番匠川 はん濫警戒情報

番匠川洪水予報第〇号

洪水警報(発表)

平成〇〇年〇〇月〇〇日〇〇時〇〇分

国土交通省佐伯河川国道事務所

気象庁大分地方気象台 共同発表

(見出し)

番匠川では今後はん濫危険水位に達する見込み

(主文)

番匠川の(番匠橋水位観測所〔大分県佐伯市弥生〕)では、はん濫危険水位(レベル4)に達する見込みです。市町村からの避難情報に留意して下さい。

(降雨と水位の現況)

台風第〇〇号の接近による木雨により、降り始めの

〇〇日〇〇時から〇〇日〇〇時までの、番匠川流域の流域平均雨量は、〇〇〇ミリに達しました。

また、所により1時間に〇〇ミリの雨が降っています。

番匠川の水位は〇〇日〇〇時現在、次のとおりです。

(1)番匠橋水位観測所〔大分県佐伯市弥生〕で4.50m

(水位危険度レベル2)上昇中

(降雨と水位の予想)

この雨は今後一層強まるでしょう。

〇〇日〇〇時から〇〇日〇〇時までの、番匠川流域の流域平均雨量は、〇〇〇ミリの見込みです。

番匠川の水位は、〇〇日〇〇時頃には、

次のとおりと見込まれます。

(1)番匠橋水位観測所〔大分県佐伯市弥生〕で5.10m程度

(水位危険度レベル4)

(注意事項)

洪水警報は、避難勧告等の目安のひとつとなる情報ですので、市町村長が発する避難情報や、周囲の状況の確認など厳重な警戒をお願いします。

【参考】

番匠橋水位観測所〔大分県佐伯市弥生〕

受け持ち区間

左岸:佐伯市女島から佐伯市本匠波寄

右岸:佐伯市灘から佐伯市本匠波寄

はん濫危険水位5.00m避難判断水位4.60m

はん濫注意水位(警戒水位)3.50m

水防団待機水位2.50m平常水位一〇.07m

はん濫のおそれがある地区

佐伯市(旧佐伯市、旧弥生町、旧本匠村)

水位危険度レベル

■レベル5 はん濫の発生

■レベル4 はん濫危険水位超過

■レベル3 避難判断水位超過

■レベル2 はん濫注意水位(警戒水位)超過

■レベル1 水防団待機水位超過

〔問い合わせ先〕

水位関係:国土交通省 佐伯河川国道事務所 調査第一課0972-22-1880

気象関係:気象庁 大分地方気象台 技術課 097-532-2247



## 5 県管理河川洪水予報関係

### 駅館川水系(駅館川洪水予報)

水防法第10条の2第1項及び気象業務法第14条の2第3項に基づき、大分県(河川課)と気象庁(大分地方气象台)が共同して行う駅館川洪水予報は次のとおりである。

#### 1. 駅館川洪水予報実施区域

駅館川	左岸：大分県宇佐市大字山本字ムクノ垣1735番地先から河口まで 右岸：大分県宇佐市大字上拝田字筒井735番地先から河口まで
-----	--

#### 2. 洪水予報の種類と基準

##### (1) 洪水予報の種類

駅館川はん濫注意情報、駅館川はん濫警戒情報、駅館川はん濫危険情報、駅館川はん濫発生情報

##### (2) 洪水予報の発表基準

- ①はん濫注意情報(洪水注意報[発表])は、洪水予報基準地点の水位がはん濫注意水位(警戒水位)を超える洪水となることが予想されるときに発表する。
- ②はん濫警戒情報(洪水警報[発表])は、洪水予報基準地点の水位がはん濫危険水位(危険水位)を超える洪水となることが予想されるとき、あるいは避難判断水位を超え、なお水位が上昇することが予想されるときに発表する。
- ③はん濫危険情報(洪水警報)は、はん濫危険水位(危険水位)を越え、なお水位が上昇することが予想されるときに発表する。
- ④はん濫発生情報(洪水警報)は、はん濫が発生したときに発表する。
- ⑤はん濫注意情報(警戒解除)(洪水注意報(警報解除))は、洪水予報基準地点で避難判断水位を下回り、今後上昇の見込みがないときに発表する。
- ⑥はん濫注意情報(洪水注意報解除)は、はん濫注意水位を下回り、今後上昇の見込みがないときに発表する。

基準地点における発表基準の水位は次表のとおりである。

発表基準(種類)	基準地点
	駅館川 別府橋
はん濫注意水位(注意報基準)	2. 6 0 m
避難判断水位(警報基準)	3. 6 0 m
はん濫危険水位(警報基準)	4. 4 0 m

##### (3) 基準地点(注・警報を発表する際の基準とする水位観測所)の位置

駅館川	別府橋	宇佐市大字別府字川原561-32
-----	-----	------------------

#### 3. 洪水予報文は、別紙のとおりである。

駅館川水系駅館川 はん濫警戒情報  
駅館川水系駅館川 洪水予報 第\_\_号  
洪水警報(発表)

平成\_\_年\_\_月\_\_日\_\_時\_\_分  
大分県・大分地方気象台 共同発表

(見出し)

駅館川 避難判断水位に到達 今後はん濫危険水位に達する見込み

(主文)

駅館川の宇佐市大字別府の別府橋水位観測所では、避難判断水位(レベル3)に達しました。今後はん濫危険水位(レベル4)に達する見込みです。市からの避難情報に留意してください。

(注意事項)

今回の洪水は平成\_\_年\_\_月の台風第\_\_号による大雨時を上回る規模と見込まれます。

(現況・予想)

駅館川別府橋上流域の流域平均雨量

\_\_日\_\_時\_\_分から\_\_日\_\_時\_\_分までの\_\_時間の現況 \_\_ミリ

\_\_日\_\_時\_\_分から\_\_日\_\_時\_\_分までの\_\_時間の予想 \_\_ミリ

駅館川別府橋水位観測所(宇佐市大字別府)の水位

\_\_日\_\_時\_\_分の現況 \_\_. \_\_メートル

\_\_日\_\_時\_\_分の予想 \_\_. \_\_メートル

【参考】

駅館川別府橋水位観測所(宇佐市大字別府)

はん濫危険水位 4.40m 避難判断水位 3.60m

はん濫注意水位(警戒水位) 2.60m 水防団待機水位 1.50m

平常水位 0.10m

水位危険度レベル

- レベル5 はん濫の発生
- レベル4 はん濫危険水位超過
- レベル3 避難判断水位超過
- レベル2 はん濫注意水位(警戒水位)超過
- レベル1 水防団待機水位超過

〔問い合わせ先〕

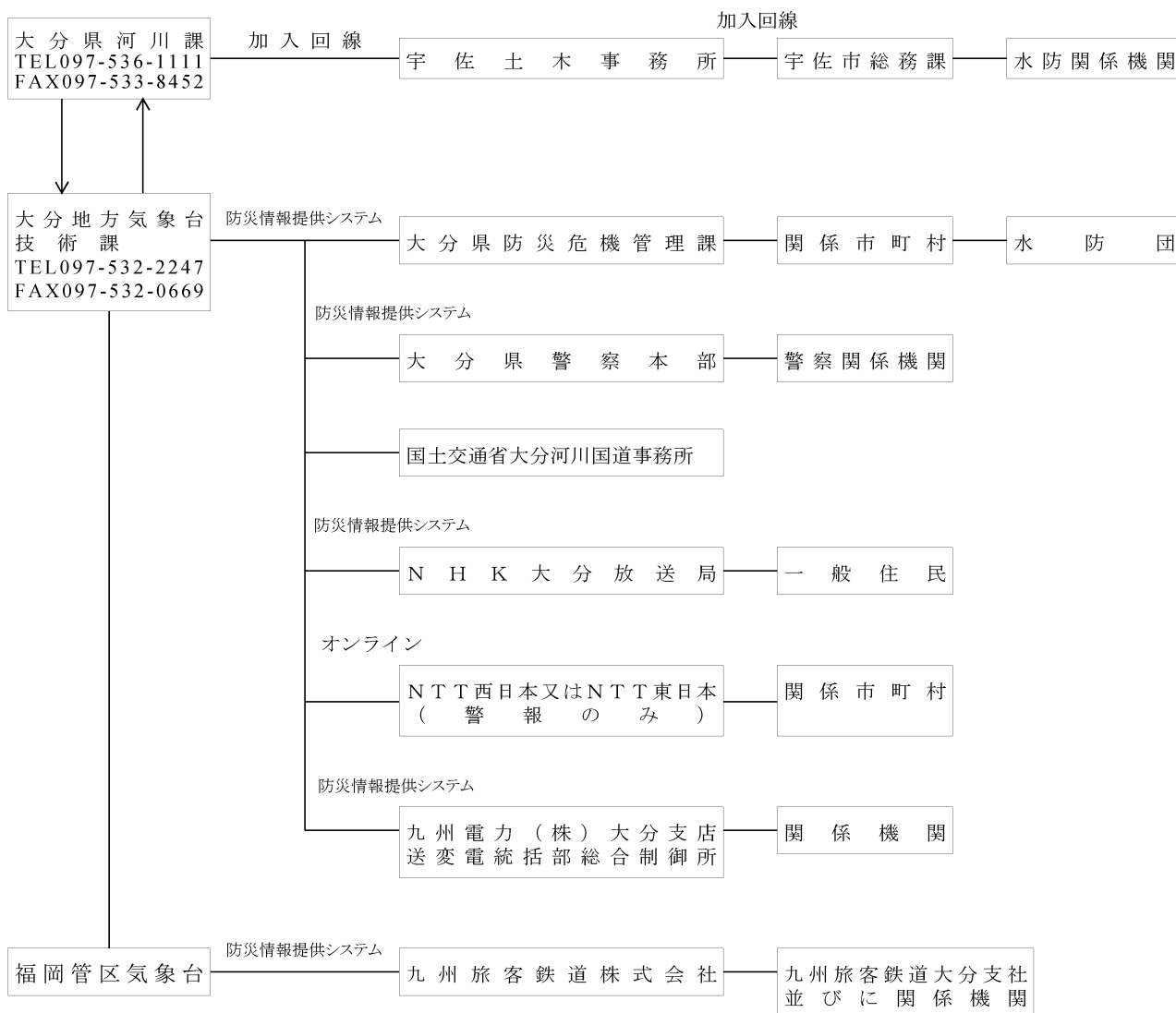
水位関係: 大分県土木建築部河川課

TEL 097-536-1111  
(内線4595)

気象関係: 気象庁大分地方気象台技術課

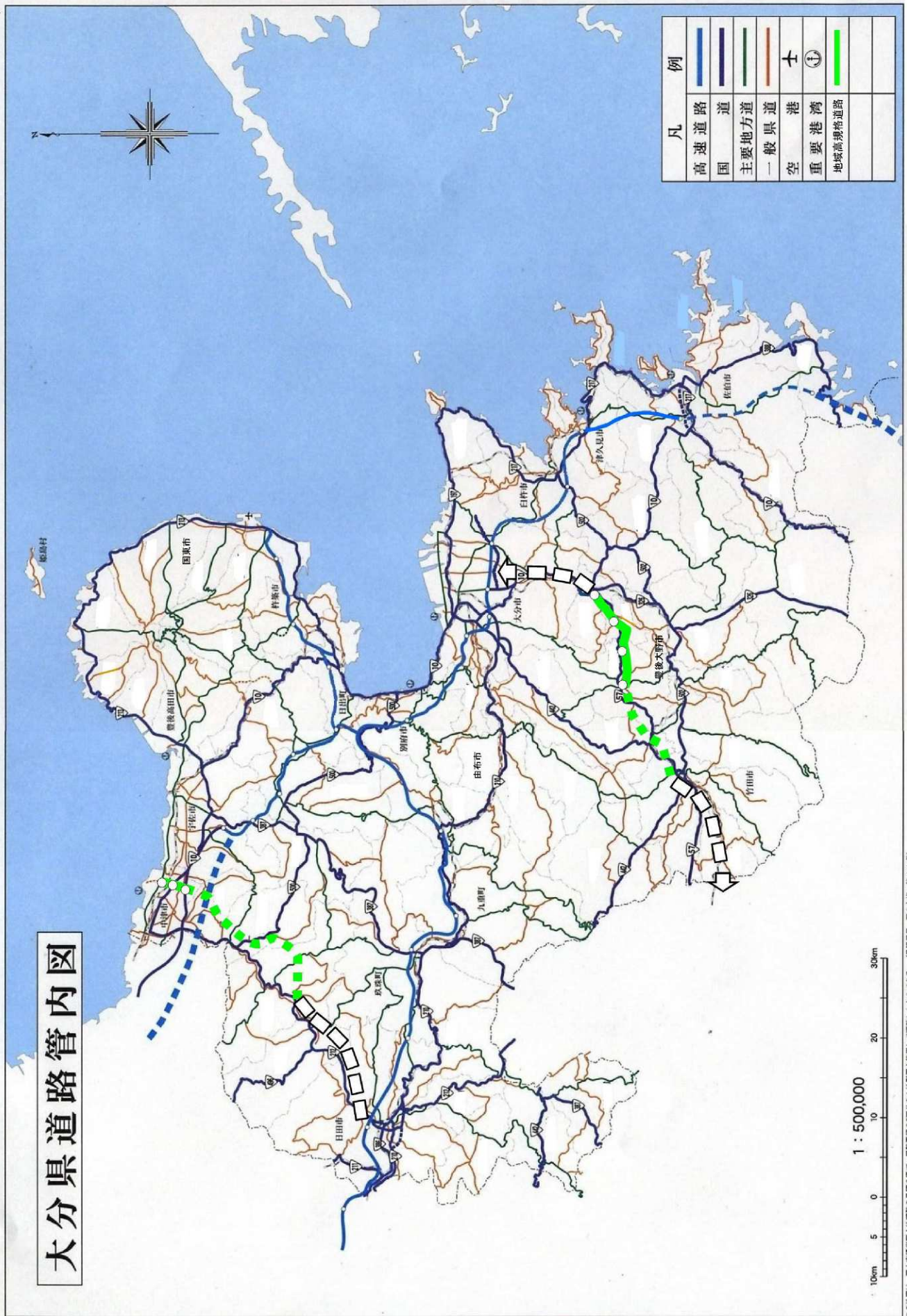
TEL 097-532-2247

#### 4. 伝達系統



# 1. 主要道路図

## 大分県道路管内図



この地図は、国土交通省国土院の承認を得て、同院発行の5万分の1地形図を使用し作成したものである。(承認番号 平6九地 第223号)

# 大分県 港湾管内図

重要港湾	中津港 別府港	大分港 津久見港	佐伯港	5港
地方港湾	高田港 白野港 堅来港 羽根港 姫島港	国東港 守江港 日出港 羽根港 下ノ江港	臼杵港 浦代港 丸市尾港	13港
56港湾	真玉港 小高島港			2港

<凡例>

- 港湾区域 (重要港湾)
- 地方港湾
- 56港湾
- 高速道路
- 国道
- 主要電力道
- 一般道路
- 鉄道
- 飛行場
- 市界線
- 町村界線

高規格幹線道路等の整備状況

- 計画区画
- 事業中区画
- 整備計画区画
- 基本計画区画
- 地域整備計画
- 地域整備計画決定区画
- 地域整備計画未決定区画



**フェリー・RODO 船航路図**

出発港	船名	航路経路	船社名	便数/日
別府長門航路3.5便	① 取手-松山	別府-大分(別府-大分-松山-神門-大分)	関西汽船(株)	2
別府長門航路2.5便	② 八幡浜-三崎	別府-八幡浜-別府-三崎	宇都宮汽船(株)	6-4
大分港長門航路	③ 松山-今治-神門	大分-松山-今治-神門-大分	(株)ダイヤモンドフェリー	3
大分港大分航路	④ 横濱渡	大分-横濱渡	(株)ダイヤモンドフェリー	1(日往)
臼杵航路	⑤ 丸島	臼杵-丸島	丸島フェリー(株)	15
竹田津津港	⑥ 津山	竹田-津山	奥平フェリー(株)	9
臼杵港	⑦ 伊集	臼杵-伊集	奥平村渡船	12
佐賀関港	⑧ 三崎	佐賀関-三崎	国産フェリー(株)	16
臼杵港	⑨ 八幡浜	臼杵-八幡浜	九州オレンジフェリー(株)	7
佐伯港	⑩ 若毛	佐伯-若毛	宇都宮汽船(株)	7
高規格幹線航路	⑪ 大分空港	大分-大分空港	大分フェリー(株)	3
RCFRO指定航路	⑫ 横濱渡	大分-横濱渡	九州旅行フェリー(株)	3/週



**コンテナ航路**

内外航別	出港港	到着先	船社	便数/週
内航	大分	神戸	日本郵船	1
外航	大分	中国(上海)	神戶汽船	1
外航	大分	台湾(高雄)	神戶汽船	1
外航	大分	台湾(高雄)	APL	1
外航	大分	日本	日本郵船	1

1: 220,000

0 5 10 20km

この図面の作成に当たっては、国土交通省の承認を得て、同省発行の20万分の1地形図を参照したものである。(平成26年 第179号 第105号)

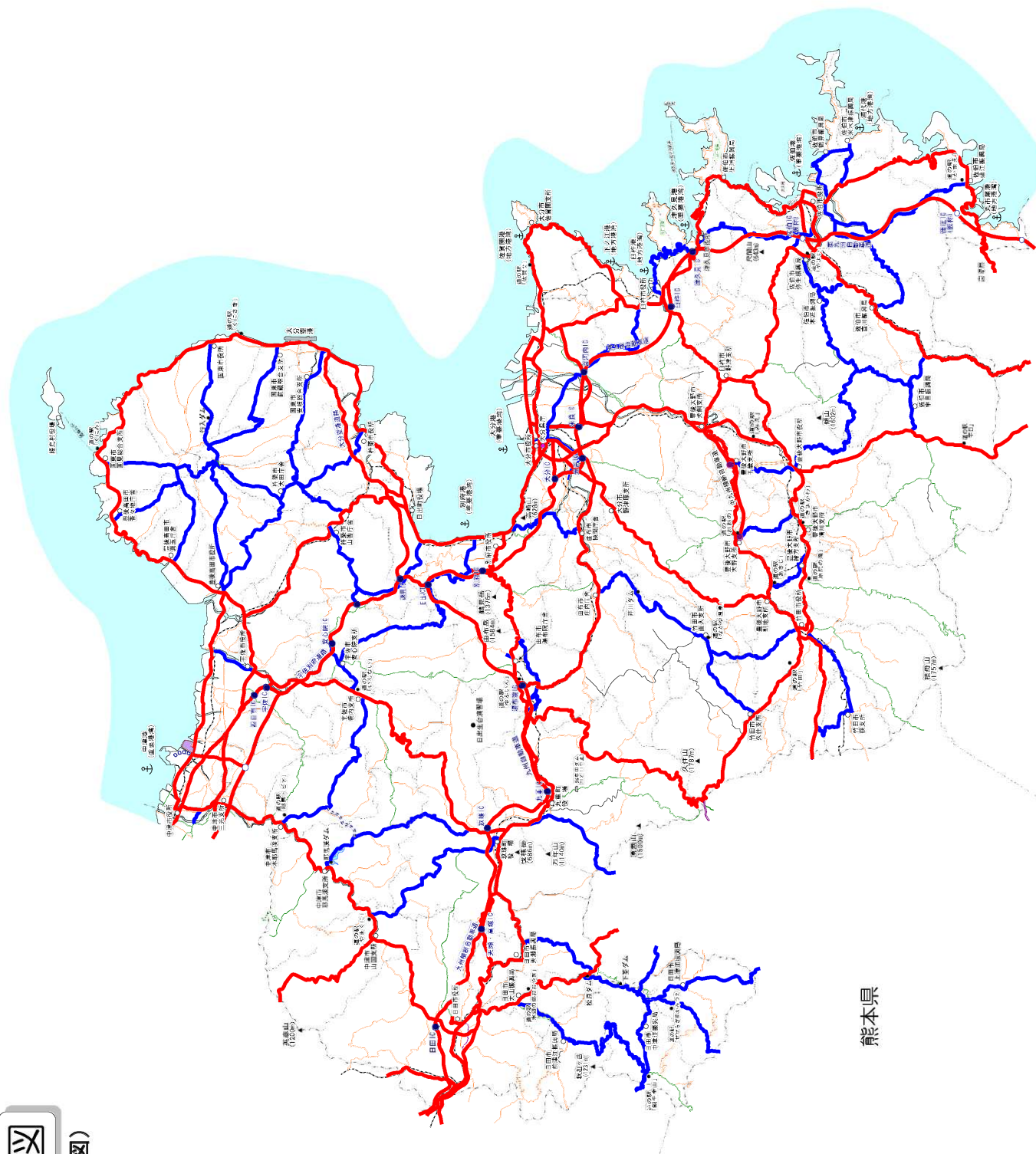
# 大分県道路管内図

(H18策定ネットワーク図)

福岡県

熊本県

宮崎県



## 凡例

- 1次ネットワーク
- 2次ネットワーク

※路線は、H18現在の状況図であり、H8時点とは異なる所がある。

緊急輸送道路  
ネットワークについて

番号	路線名	緊急輸送道路指定経路					(1次ネットワーク分)
		延長 （計画延長 （事業延長） （a）	供用延長 （b）	整備区間延長 （計画区間延長 （事業区間延長） （c）	改良延長 （c）	計画に対する 供用率 （b/a）	
1	九州権限自動車道 （大分自動車道）	106.1	106.1	0.0	106.1	100.0%	100.0%
1-2	九州権限自動車道 （大分自動車道）	109.0	22.7	81.8	27.2	25.0%	100.0%
2	九州自動車道	22.7	22.7	0.0	22.7	100.0%	100.0%
3	宇佐別府道路	12.0	0.0	12.0	0.0	0.0%	0.0%
4	中九州自動車道	6.5	0.0	6.5	0.0	0.0%	0.0%
5	中津日田道路	33.3	33.3	0.0	33.3	100.0%	100.0%
6	大分空港道路	161.8	161.8	0.0	161.8	100.0%	100.0%
7	一般国道10号	50.2	50.2	0.0	50.2	100.0%	100.0%
8	一般国道57号	42.4	40.0	2.4	37.6	94.3%	94.0%
9	一般国道197号	104.9	104.9	0.0	104.9	100.0%	100.0%
9-2	一般国道197号BP	7.4	7.4	0.0	7.4	100.0%	100.0%
10	一般国道210号	76.9	76.9	0.0	76.9	100.0%	96.1%
11	一般国道211号	108.9	109.9	0.0	108.5	100.0%	98.7%
12	一般国道212号	63.7	63.7	0.0	61.0	100.0%	95.8%
13	一般国道213号	6.4	0.0	6.4	0.0	0.0%	0.0%
14	一般国道217号	39.6	39.6	0.0	39.6	100.0%	100.0%
14-2	一般国道217号BP	10.7	10.7	0.0	10.7	100.0%	100.0%
15	一般国道326号	45.6	45.6	0.0	42.3	100.0%	92.8%
16	一般国道386号	44.1	44.1	0.0	29.8	100.0%	67.6%
17	一般国道387号	58.0	58.0	0.0	50.0	100.0%	86.2%
18	一般国道388号	17.7	17.7	0.0	14.4	100.0%	81.4%
19	一般国道42号	45.7	45.7	0.0	45.1	100.0%	98.7%
20	一般国道496号	53.2	53.2	0.0	52.7	100.0%	99.1%
21	一般国道502号	2.0	2.0	0.0	2.0	100.0%	100.0%
22	(主)別府一の宮線	2.2	0.0	2.2	0.0	0.0%	0.0%
23	(主)大分日柱線	13.9	13.9	0.0	13.9	100.0%	100.0%
23-2	(主)日柱の原枝野線	27.8	27.8	0.0	27.3	100.0%	98.2%
24	(主)大分大分港線	0.5	0.5	0.0	0.5	100.0%	100.0%
25	(主)中津高田線	1.3	1.3	0.0	1.3	100.0%	100.0%
26	(主)三郷野津線						
27	(主)熊田高原中村線						

緊急輸送道路  
ネットワークについて

番号	路線名	緊急輸送道路指定経路					(1次ネットワーク分)
		延長 （計画延長 （事業延長） （a）	供用延長 （b）	整備区間延長 （計画区間延長 （事業区間延長） （c）	改良延長 （c）	計画に対する 供用率 （b/a）	
28	(主)日田玖波線	1.8	1.8	0.0	1.0	100.0%	55.6%
29	(主)別府庄内線	6.1	6.1	0.0	6.1	100.0%	100.0%
30	(主)玖波天瀬線	10.4	10.4	0.0	10.2	100.0%	98.1%
31	(主)中津田下郡線 （米良谷料理街含む）	3.6	3.6	0.0	3.6	100.0%	100.0%
32	(主)中津豊前線	1.2	1.2	0.0	1.2	100.0%	100.0%
33	(主)日持谷ノ市線 （日持谷ノ市料理街含む）	14.6	14.6	0.0	14.6	100.0%	100.0%
34	(主)別府湯布院線	6.6	6.6	0.0	6.6	100.0%	100.0%
35	(主)大分在公社線	1.0	1.0	0.0	1.0	100.0%	100.0%
36	(主)宇佐インター線	3.2	3.2	0.0	3.2	100.0%	100.0%
37	(主)津久見インター線	0.4	0.4	0.0	0.4	100.0%	100.0%
38	(主)別府中津線	0.2	0.2	0.0	0.2	100.0%	100.0%
39	(主)別府下郡線	2.2	1.4	0.8	1.4	63.6%	100.0%
40	新海産業道路	4.2	4.2	0.0	4.2	100.0%	100.0%
		40路線					
		1,331.0	1,218.9	112.1	1,177.9	91.6%	96.6%
		44路線					
		79路線					75.8%
		2,070.9	1,958.8	112.1	1,738.9	94.6%	88.8%
		入分課 全社 別府区、玖波区、中津区、天瀬区、湯布院区、宇佐別府道 別府区、玖波区、中津区、天瀬区、湯布院区、宇佐別府道 別府区、玖波区、中津区、天瀬区、湯布院区、宇佐別府道 別府区、玖波区、中津区、天瀬区、湯布院区、宇佐別府道 別府区、玖波区、中津区、天瀬区、湯布院区、宇佐別府道					
		3,714.3	3,597.0	117.3	2,862.6	96.8%	74.0%





## (2) 主要港湾の概況

港湾区分	名称	所在市町村	水域施設					外郭施設	係留施設			
			水深別内訳 (m <sup>2</sup> )					延長	-4.5m未満	-4.5m以上		計
			-4.5m未満	-4.5m以上 -7.5m未満	-7.5m以上 -9.0m未満	-9.0m以上	計	(m)	延長(m)	バース数	延長(m)	
重要港湾	大分港	大分市	162,148	1,143,070	134,400	1,407,420	2,847,038	52,206	6,779	135	14,715	21,494
	別府港	別府市	65,420	87,020	63,400	209,300	425,140	13,755	1,441	9	1,119	2,560
	津久見港	津久見市	259,650	0	0	1,250,000	1,509,650	14,252	2,745	34	3,317	6,062
	佐伯港	佐伯市	187,640	290,150	0	109,000	586,790	16,276	3,203	49	2,311	5,514
	中津港	中津市	88,240	64,000	282,823	113,100	548,163	15,758	1,083	7	1,060	2,143
地方港湾	高田港	宇佐市 豊後高田市	93,000	0	0	0	93,000	14,560	531			531
	臼野港	豊後高田市	26,554	0	0	0	26,554	2,841	448			448
	羽根港	豊後高田市	11,700	0	0	0	11,700	1,940	265			265
	堅来港	豊後高田市	0	0	0	0	0	1,560	10			10
	姫島港	姫島村	58,930	30,100	0	0	89,030	5,693	1,241	1	114	1,355
	国東港 伊美地区	国東市国見町	54,370	0	0	0	54,370	3,055	613			613
	国東港 榆来地区	国東市国見町	0	0	0	0	0	4,019	91			91
	国東港 熊毛地区	国東市国見町	7,628	51,252	0	0	58,880	1,873	143	1	124	267
	国東港 向田地区	国東市国見町	4,390	0	0	0	4,390	857	105			105
	国東港 富来地区	国東市国東町	33,700	0	0	0	33,700	4,487	751			751
	国東港 国東地区	国東市国東町	59,320	96,170	0	0	155,490	5,782	1,197	5	560	1,757
	国東港 武蔵地区	国東市武蔵町	17,200	0	0	0	17,200	5,366	725			725
	守江港	杵築市	256,835	66,130	0	0	322,965	20,973	2,454	1	285	2,739
	日出港	日出町	37,730	42,890	0	0	80,620	3,863	974	2	210	1,184
	佐賀関港	大分市	35,100	0	0	0	35,100	2,258	1,833	8	981	2,814
	下ノ江港	臼杵市	0	0	0	0	0	3,448	887			887
臼杵港	臼杵市	44,770	55,160	0	0	99,930	9,470	1,470	8	761	2,231	
浦代港	佐伯市	68,840	0	0	0	68,840	4,490	1,025	4	40	1,065	
丸市尾港	佐伯市	39,220	0	0	0	39,220	2,908	512			512	

## (3)主要漁港の概況

平成23年1月25日現在

漁港名	種別	管理者	所在地	係留施設						外郭施設	泊地
				船揚場			物揚場等				
				箇所数	総延長 (m)	面積 (m <sup>2</sup> )	箇所数	総延長 (m)	最大～最 小水深 (m)		
佐賀関	4種	大分県	大分市	4	255	8,355	24	2,294	-3.0～+0.5	2,222	117,400
保戸島		大分県	津久見市	2	57	1,464	23	1,594	-4.0～0	3,138	80,970
蒲江	3種	大分県	佐伯市	3	84	2,205	37	3,106	-4.0～0	2,608	124,800
松浦		大分県	佐伯市	4	88	1,618	35	2,650	-4.0～+0.5	2,084	50,580
長州		大分県	宇佐市	2	90	4,350	17	1,643	-2.0～0.0	3,918	70,065
香々地		大分県	豊後高田市	4	110	1,746	14	924	-3.0～+1.5	5,038	41,660
竹田津		大分県	国東市	1	23	552	14	673	-4.0～+1.5	3,097	68,000
大分		大分県	大分市	1	39	132	2	180	-2.0～-1.0	535	24,500
小祝		大分県	中津市	1	150	1,338	22	2,136	-2.0～+2.0	5,021	104,700
臼杵		大分県	臼杵市	1	40	2,022	6	393	-3.0～+0.7	1,476	31,190
亀川		大分県	別府市	2	48	1,653	18	758	-4.0～0	1,532	51,410
安岐		国東市	国東市	1	30	1,050	12	933	-2.0～-1.5	1,391	95,360
加賀	2種	杵築市	杵築市	1	60	2,400	6	458	-2.0～-1.5	528	31,749
美濃崎		杵築市	杵築市	1	60	2,400	3	689	-2.5～-1.5	1,103	21,034
大神		日出町	日出町	1	40	1,920	13	878	-2.0～-2.0	2,248	116,577
佐志生		臼杵市	臼杵市	1	30	1,350	17	927	-2.0～-1.0	1,138	26,900
四浦		佐伯市	佐伯市	15	231	2,420	25	1,539	-3.0～+2.0	5,540	83,849
大島		佐伯市	佐伯市	8	110	2,021	11	784	-4.0～+1.0	2,372	139,985
色宮		佐伯市	佐伯市	2	65	1,542	43	2,027	-5.0～-1.0	4,006	163,700
入津		佐伯市	佐伯市	8	165	3,528	90	5,194	-2.5～+0.0	11,746	68,295
灘内		佐伯市	佐伯市	3	66	2,733	28	1,363	-3.0～-0.5	5,466	35,250
合計				66	1,841	46,799	460	31,143		66,207	1,547,974

## 2 大分空港の概況

名称	大分空港
種別	第2種空港
設置管理者	設置者:国土交通大臣 管理者:国土交通大臣
所在地	大分県国東市武蔵町
標点位置	北緯33度28分46秒、東経131度44分14秒
標高	5.17m
面積	1,481,681㎡
保安業務提供時間	07:30~21:30
着陸帯	長さ3,120m×幅300m A級
滑走路	長さ3,000m×幅45m
誘導路	延長3,432m×幅23m、28.5m、34m
エプロン	面積92,450㎡ 小型機用 5バース 中型機用 1バース 大型機用 4バース
最大長機種	ボーイング777-300型機 73.9m

### 路線別便数及び運航会社

(平成23年1月現在)

路線	便数	運航会社名
国内定期便		
東京	13便/日	ANA、JAL、SNA
中部	2便/日	ANA
大阪	5便/日	ANA、JAL、IBEX
国際定期便		
ソウル	3便/週(水、金、日)	KAL
上海	1便/週(運休中)	CES
注、運航会社名略号 ANA:全日本空輸 JAL:日本航空インターナショナル SNA:スカイネットアジア航空 IBEX:アイベックスエアラインズ KAL:大韓航空 CES:中国東方航空西北公司		

### 3 大分県庁ヘリポートの概況

ヘリポート名	大分県庁ヘリポート(非公共用)
種類	陸上ヘリポート(屋上ヘリポート)
設置者	大分県知事 広瀬勝貞
面積	484㎡
着陸帯	長さ17m 幅15m
滑走路	長さ17m 幅15m
使用時間	日出から日没まで
最大利用機種	アエロスパシヤルSA365N2
供用開始日	平成5年10月13日
連絡先	大分県会計管理局 庁舎管理班 097-506-2961





## 5 異常気象時通行規制区間及び道路通行規制基準

H22.4.1時点

大分県 土木建築部  
道路整備促進室

2 「異常気象時通行規制区間」及び「特殊通行規制区間」総括表

① 一般国道（指定区間外）

都道府県等別	実延長 一般国道 (指定区間外) (km)	異常気象時通行規制区間			特殊通行規制区間			合計								
		区間 数 (箇所)	のべ規 制延 長 (km)	規 制延 率 (%)	回 数 (回)	延 時 間 (時間)	区間 数 (箇所)	のべ規 制延 長 (km)	規 制延 率 (%)	回 数 (回)	延 時 間 (時間)					
大分県	658.0	2	8.7	1.3	2	36.0	15	50.8	7.7	2	20.3	17	59.5	9.0	4	56.3

② 都道府県道

都道府県等別	実延長 都道府県道 (km)	異常気象時通行規制区間			特殊通行規制区間			合計								
		区間 数 (箇所)	のべ規 制延 長 (km)	規 制延 率 (%)	回 数 (回)	延 時 間 (時間)	区間 数 (箇所)	のべ規 制延 長 (km)	規 制延 率 (%)	回 数 (回)	延 時 間 (時間)					
大分県	2,436.3	5	27.4	1.1	0	0.0	65	240.5	9.9	12	171.8	70	267.9	11.0	12	171.8



異常気象時通行規制区間及び道路通行規制基準

道路種別	一般国道	担当事務所名		規制区間		交通量 台/日	規制基準		危険内容	迂回 経路	道路 情報 板	前年度 通行実績		指定 年度	備考 道路交通 遮断装置
		自	至	延長 (km)	通行注 意時間 連続雨量		通行注 意時間 連続雨量	回数				延時間			
													規制基準 値(mm)		
1	4	4	2	号木・豊後大野市朝地町梨小 中津市山内町榎木	4.9	606	なし	200	大分気象台(気) 落 豊後大野土木(河) 崩 落	(国)10号 (国)57号 なし	C-2	2	36.0	46	
2	4	9	6	号弓土木中津市山内町榎木	3.8	375	なし	200	中津土木(河) 崩 落		C-2	2	36.0	46	
国	道	道	計	2	区	間	8.7				C-2	2	36.0		

道路種別	主要地方道	担当事務所名		規制区間		交通量 台/日	規制基準		危険内容	迂回 経路	道路 情報 板	前年度 通行実績		指定 年度	備考 道路交通 遮断装置
		自	至	延長 (km)	通行注 意時間 連続雨量		通行注 意時間 連続雨量	回数				延時間			
													規制基準 値(mm)		
3	維	方	高	千	豊後大野市緒方町上畑	14.2	575	なし	200	豊後大野土木(河) 崩 落	A-1			46	
4	三	重	野	津	豊後大野市緒方町尾平 大分市大字碓尾村	0.5	320	なし	200	大分気象台(気) 落 大分土木(河) 崩 落	A-1 C-0	0	0.0	H19	
地	方	道	道	計	2	区	間	14.7				0	0.0		

道路種別	一般県道	担当事務所名		規制区間		交通量 台/日	規制基準		危険内容	迂回 経路	道路 情報 板	前年度 通行実績		指定 年度	備考 道路交通 遮断装置
		自	至	延長 (km)	通行注 意時間 連続雨量		通行注 意時間 連続雨量	回数				延時間			
													規制基準 値(mm)		
5	(205)	白	枝	津	大分市大字木田	2.9	378	なし	200	大分土木(河) 崩 落	C-2			46	
6	(217)	白	枝	津	大分市大字木田 白枝市大字入泊	8.8	2,313	なし	200	白枝土木(河) 崩 落	C-2			54	
7	(636)	白	枝	津	豊後大野市大字徳浦 豊後大野市三重町上田原	1.0	1,658	なし	200	豊後大野土木(河) 崩 落				46	
県	道	道	計	3	区	間	12.7				C-4	0	0.0		
都	道	府	道	道	計	5	区	間	27.4		C-4	0	0.0		

特殊通行規制区間及び道路通行規制基準

道路種別 一般国道

大分県

図面 対照 番号	線 路 番 号	担当 事務 所 名	規 制 区 間		交通量 台/日	規 制 (通 行 止)	危 険 内 容	迂 回 路 線	道 路 情 報 板	道 路 モ ト タ メ	前 年 度		指 定 年 度	考 慮 交 通 遮 断 設 置	
			自 郡市 至 郡市	町村字 町村字							延長 (km)	通 行 回 数			延 時 間
8	2 1 2 号	日 田	日田市大山町西大山		3,605	パトロール等により危険が予想される時	落	石 (国)387号	A-1 C-3	10			H17	(2)	
9	2 1 7 号	大分 土木 白 梓 土	日田市天瀬町出口 大分市大字関		7,762	パトロール等により危険が予想される時	崩 落	石 (一)栃野西大山線 (一)臼杵坂ノ市線			1	10.0		H17	
10	2 1 7 号	佐 伯	臼杵市大字佐志生 佐伯市上浦浅海井浦		3,707	パトロール等により危険が予想される時	落 崩	石 波	C-1		1	10.3		H17	
11	2 1 7 号	佐 伯	佐伯市二栄 佐伯市駅前区		12,723	パトロール等により危険が予想される時	冠	水 (国)388号						H17	
12	2 1 7 号	佐 伯	佐伯市上岡 佐伯市弥生小田		16,518	パトロール等により危険が予想される時	冠	水 な						H17	
13	3 2 6 号	佐 伯	佐伯市宇目桑の原 佐伯市宇目南田原		3,972	パトロール等により危険が予想される時	落 崩	石 落	(国)326号					H17	
14	3 2 6 号	豊後大 野土木	豊後大野市三重町秋葉 豊後大野市三重町秋葉		8,533	パトロール等により危険が予想される時	冠	水 (主)三重弥生線						H17	
15	3 2 6 号	豊後大 野土木	豊後大野市犬飼町田原 豊後大野市犬飼町田原		8,533	パトロール等により危険が予想される時	冠	水 水道						H17	
16	3 8 7 号	宇 佐	宇佐市内町西稚屋 宇佐市院内町野地		931	パトロール等により危険が予想される時	落	石 (主)山香院内線	A-1 C-3					H17	
17	3 8 8 号	佐 伯	佐伯市蒲江丸市尾 佐伯市蒲江丸市尾		1,828	パトロール等により危険が予想される時	崩 落	石 落	(国)10号					H17	
18	4 4 2 号	大 分	大分市大字竹矢 大分市大字下原		1,118	パトロール等により危険が予想される時	崩	石 (国)57号						H17	
19	5 0 0 号	別 府	別府市大字鶴見 別府市大字内籬		7,528	パトロール等により危険が予想される時	落	石 (一)別府山香線	C-6					H17	
20	5 0 0 号	宇 佐	宇佐市安心院町東稚屋 宇佐市安心院町東稚屋		2,116	パトロール等により危険が予想される時	崩 落	石 (主)山香院内線	C-6					H17	
21	5 0 0 号	宇 佐	宇佐市安心院町妻垣 宇佐市安心院町妻垣		5,658	パトロール等により危険が予想される時	崩 落	石 (一)津房木養線						H17	

特殊通行規制区間及び道路通行規制基準

道路種別 一般国道

大分県

図面 対照 番号	線 路 名	担当 事務 所名	規 制 区 間		交通量 台/日	規 制 (通 行 止)	危 険 内 容	迂 回 路 線	道 路 情 報 モ ー タ ー 情 報 板	前 年 度		指 定 年 度	考 慮 道 路 交 通 遮 断 装 置
			自 郡 市 町 村 字	至 郡 市 町 村 字						延 長 (km)	通 行 止 実 績 回 数		
22	5 0 0	号 木・宇 佐 土 木	中津土 字 佐市院内町日ノ岳		3,188	パトロール等により危険が予想される時	石 落 (主) 耶馬溪院内線	C-2				H17	
	国 道	計	15 区 間		50.8		崩 落 (一) 落合斎藤線	A-2 C-22	2	20.3			

道路種別 主要地方道

図面 対照 番号	線 路 名	担当 事務 所名	規 制 区 間		交通量 台/日	規 制 (通 行 止)	危 険 内 容	迂 回 路 線	道 路 情 報 モ ー タ ー 情 報 板	前 年 度		指 定 年 度	考 慮 道 路 交 通 遮 断 装 置
			自 郡 市 町 村 字	至 郡 市 町 村 字						延 長 (km)	通 行 止 実 績 回 数		
23	(6) 日 之 影 宇 日 線	佐 伯 市 宇 日 木 内 浦 線	佐 伯 市 宇 日 木 内 浦		738	パトロールにより危険が予想される場合	石 落 (主) 緒方高千穂線					H17	
24	(7) 緒 方 高 千 穂 線	豊 後 大 野 市 緒 方 町 栗 林 線	豊 後 大 野 市 緒 方 町 栗 林		639	パトロールにより危険が予想される場合	石 落 (主) 緒方高千穂線					H17	
25	(8) 竹 田 五 ヶ 瀬 線	竹 田 市 九 重 野 線	竹 田 市 九 重 野		1,050	パトロールにより危険が予想される場合	石 落 (一) 九重野萩線					H17	
26	(9) 日 田 鹿 本 線	日 田 市 前 津 江 町 赤 石 線	日 田 市 前 津 江 町 赤 石		1,905	パトロールにより危険が予想される場合	石 落 (一) 西大山大野日田線 (国)212号					H17	
27	(11) 別 府 一 の 宮 線	別 府 市 大 宇 南 立 石 線	別 府 市 大 宇 南 立 石		8,127	パトロールにより危険が予想される場合	石 落 (国)210号	A-2				H17	
28	(11) 別 府 一 の 宮 線	大 分 市 湯 布 院 町 川 上 線	大 分 市 湯 布 院 町 川 上		1,437	パトロールにより危険が予想される場合	石 落 (国)10号	A-2				H17	
29	(11) 別 府 一 の 宮 線	玖 珠 市 湯 布 院 町 川 南 線	由 布 市 湯 布 院 町 川 南		2,873	硫黄山における火山活動情報が発表された場合	石 落 (主) 飯田高原中村線	A-2				H17	
30	(24) 日 出 山 香 線	別 府 速 見 郡 日 出 町 大 宇 豊 岡 線	玖 珠 郡 九 重 町 大 宇 湯 坪		6,661	パトロールにより危険が予想される場合	石 落 (一) 別府山香線	C-2				H17	
31	(28) 森 耶 馬 溪 線	玖 珠 市 湯 布 院 町 大 宇 南 立 石 線	玖 珠 郡 玖 珠 町 大 宇 南 立 石		1,426	パトロールにより危険が予想される場合	石 落 (主) 玖珠山国線 (一) 平原耶馬溪線	C-3				H17	

特殊通行規制区間及び道路通行規制基準

大分県

道路種別 主要地方道

図面 対照 番号	線 路 名	担当 事務 所名	自 至	規 制 区 間		交通量 台/日	規 制 (通 行 止)	危 険 内 容	迂 回 路 線	道 路 情 報 板	道 路 モ ニ タ ー	前 年 度		指 定 年 度	考 慮 道 路 交 通 遮 断 装 置
				町村字	町村字							延 長 (km)	通 行 止 実 績		
32	(30) 庄内久住線	大分	由布市庄内町五ヶ瀬		4.9	1,634	パトロールにより危険が予想される場合	落石 (国)210号						H17	
33	(30) 庄内久住線	大分	由布市庄内町五ヶ瀬 竹田市直入町下田北		1.4	2,568	パトロールにより危険が予想される場合	落石 (国)210号	C-2					H17	
34	(31) 山香国見線	大分	竹田市直入町下田北 別府市大田波多方		6.6	961	パトロールにより危険が予想される場合	落石 (国)10号	C-1					H17	
35	(31) 山香国見線	大分	別府市山香町大字広瀬 東国東郡国見町大字赤根		1.5	868	パトロールにより危険が予想される場合	落石 (一)赤根富来浦線 (一)成仏杵築線						H17	
36	(33) 臼杵停車場線	大分	臼杵市大字土橋		0.8	14,252	パトロールにより危険が予想される場合	冠水 (国)217号						H17	
37	(34) 豊後高田安岐線	大分	臼杵市大字土橋 豊後高田市上野 臼杵市別府 臼杵市本匠井ノ上		2.9	4,441	パトロールにより危険が予想される場合	冠水 (一)新築山香線 (主)豊後高田国東線 (主)山香国見線						H17	
38	(34) 豊後高田安岐線	大分	臼杵市別府 東国東郡安岐町大字山浦		0.2	2,120	パトロールにより危険が予想される場合	落石 (一)高津掛通線 (一)成仏杵築線						H17	
39	(35) 三重弥生線	大分	佐伯市本匠井ノ上		6.1	3,990	パトロールにより危険が予想される場合	落石 (一)上爪清見園線 (主)野津宇目線	C-2					H17	
40	(36) 佐伯津久見線	大分	佐伯市本匠波寄 佐伯市上岡		0.7	10,127	パトロールにより危険が予想される場合	冠水 な	し					H17	
41	(36) 佐伯津久見線	大分	佐伯市鶴望 佐伯市池田		0.1	10,127	パトロールにより危険が予想される場合	冠水 な	し					H17	
42	(37) 佐伯蒲江線	大分	佐伯市池田		0.4	8,692	パトロールにより危険が予想される場合	冠水 な	し					H17	
43	(37) 佐伯蒲江線	大分	佐伯市長谷 佐伯市長谷		0.3	8,692	パトロールにより危険が予想される場合	冠水 な	し					H17	
44	(37) 佐伯蒲江線	大分	佐伯市青山 佐伯市青山		0.2	3,418	パトロールにより危険が予想される場合	落石 市道						H17	
45	(37) 佐伯蒲江線	大分	佐伯市青山 佐伯市青山		1.4	3,418	パトロールにより危険が予想される場合	冠水 (国)388号						H17	
46	(37) 佐伯蒲江線	大分	佐伯市青山 佐伯市青山		1.4	3,418	パトロールにより危険が予想される場合	落石 (国)388号	C-2					H17	

特殊通行規制区間及び道路通行規制基準

大分県

道路種別 主要地方道

図面 対照 番号	線名	担当 事務所	規制区間		交通量 台/日	規制 (通 行 止)	危険内容	迂回 路	道路 情報 モ二 ター 板	前年度		備考 道路交通 遮断装置	
			自 市	至 市						延長 (km)	通行止実績 回数		延時間
47	(40) 飯田高原中村線	玖珠	玖珠郡九重町大字田野		2,963	パトロールにより危険が予想される場合	落石 落道	C-1	5	41.0	H17		
48	(42) 山香院内線	木佐	玖珠郡九重町大字後野上 字佐市安心院町下毛		6,909	パトロールにより危険が予想される場合	地すべり	(国)500号			H17		
49	(43) 玖珠山国線	玖珠	玖珠郡玖珠町大字太田		2,465	パトロールにより危険が予想される場合	落石	(一)平原郡馬溪線			H17		
50	(44) 玖珠山国線	木佐	玖珠郡玖珠町大字古後 字佐市大字江須賀		8,615	パトロールにより危険が予想される場合	崩落	(主)森取馬溪線			H17		
51	(44) 字佐本耶馬溪線	木佐	字佐市大字江須賀		1,151	パトロールにより危険が予想される場合	落石	(一)円座中津線	C-2		H17		
52	(48) 字佐本耶馬溪線	中津 木・字 玖珠	中津市本耶馬溪町東屋形 字佐市大字山口 玖珠郡玖珠町大字四日市		593	パトロールにより危険が予想される場合	崩落 落石	(国)210号			H17		
	日田玖珠線	木佐	玖珠郡玖珠町大字古後				崩落		A-6 C-15	5	41.0		
	地方道計		30区										

道路種別 一般県道

図面 対照 番号	線名	担当 事務所	規制区間		交通量 台/日	規制 (通 行 止)	危険内容	迂回 路	道路 情報 モ二 ター 板	前年度		備考 道路交通 遮断装置	
			自 市	至 市						延長 (km)	通行止実績 回数		延時間
53	(122) 古江丸市尾線	佐伯	佐伯市蒲江波当津		888	パトロールにより危険が予想される場合	落石 崩落 越波	(国)388号	1	10.3	H17		
54	(405) 成仏杵築線	国東	佐伯市蒲江丸市尾浦 東国東郡安岐町大字矢川		782	パトロールにより危険が予想される場合	落石	(主)大田杵築線			H17		
55	(405) 成仏杵築線	木佐 別府	木佐市大字大内 杵築市大字大内		2,924	パトロールにより危険が予想される場合	崩落 冠水	(主)豊後高田安岐線 (主)大田杵築線			H17		

特殊通行規制区間及び道路通行規制基準

道路種別 一般 県道

大分 県

図面 対照 番号	線 名	担当事 務所名	規 制 区 間		交通量 台/日	規 制 (通 行 止)	危 険 内 容	迂 回 路 線	道 路 情 報 モ ニ ター 板	前 年 度		指 定 年 度	考 慮 道 路 交 通 遮 断 装 置
			自 郡 市 町 村 字	至 郡 市 町 村 字						延 長 (km)	通 行 止 実 績 回 数		
56	(409) 下 志 良 九 重 線	宇 佐	宇佐市内町田平		1,179	パトロールにより危険が予想される場合	石 落	(主)山香院内線				H17	
57	(501) 色 宮 港 木 立 線	佐 伯	佐伯市米水津色利浦		3,495	パトロールにより危険が予想される場合	石 落	(国)388号 市道		1	10.5	H17	
58	(541) 四 浦 港 津 井 浦 線	佐 伯	佐伯市上浦最勝海浦		1,705	パトロールにより危険が予想される場合	石 落	(国)217号 (一)四浦日代線		1	10.3	H17	
59	(602) 深 耶 馬 玖 珠 線	玖 珠	玖珠郡玖珠町大字森		875	パトロールにより危険が予想される場合	石 落	(主)森耶馬溪線				H17	
60	(603) 赤 木 吹 原 佐 伯 線	佐 伯	佐伯市長谷		1,151	パトロールにより危険が予想される場合	冠	水 な				H17	
61	(604) 梶 寄 浦 佐 伯 線	佐 伯	佐伯市鶴見中越浦		927	パトロールにより危険が予想される場合	石 落	市道	C-1			H17	
62	(607) 梶 寄 浦 佐 伯 線	佐 伯	佐伯市鶴見沖松浦		1,929	パトロールにより危険が予想される場合	冠	(国)388号 (一)色宮港木立線 (一)松浦米津線		1	10.5	H17	
63	(607) 長 良 木 立 線	佐 伯	佐伯市長良		2,073	パトロールにより危険が予想される場合	冠	水 な				H17	
64	(611) 長 良 木 立 線	白 杵	津久見市大字四浦		2,073	パトロールにより危険が予想される場合	冠	水 な				H17	
65	(611) 四 浦 日 代 線	白 杵	津久見市大字四浦		490	パトロールにより危険が予想される場合	石 落	水 な				H17	
66	(617) 鳥 越 湯 布 院 線	宇 佐	宇佐市安心院町室ノ口		1,123	パトロールにより危険が予想される場合	石 落	水 な				H17	
67	(621) 日 野 庄 内 線	中 津	中津市耶馬溪町大字山移		433	パトロールにより危険が予想される場合	石 落	(主)山香院内線				H17	
68	(624) 山 移 大 島 線	中 津	中津市耶馬溪町大字山移		1,148	パトロールにより危険が予想される場合	石 落	(国)210号 (主)別府一の宮線 (国)212号				H17	
69	(632) 中 土 師 犬 飼 線	豊 後 大 野 土 木	豊後大野市大野町中土師		1,548	パトロールにより危険が予想される場合	冠	(主)森耶馬溪線				H17	
70			豊後大野市大野町河面		920	パトロールにより危険が予想される場合	石 落	(主)大分大野線				54	

特殊通行規制区間及び道路通行規制基準

道路種別 一般 県道

大分 県

図面 処照 番号	線 名	担当 事務所名	規 制 区 間		交通量 台/日	規 制 (通 行 止)	事 件	危険内容	迂 回 路 線	道 路 情 報 モ ニ ター	前 年 度		指 定 備 考 道路交通 年度 遮断装置
			自 郡市 町村字	至 郡市 町村字							延長 (km)	通行止実績 回数	
71	(635) 佐賀関循環線	大分市大字関	大分市大字関	1.0	1,705	パトロールにより危険が予想される場合	越	波	なし		2	78.7	H17
72	(638) 白丹竹田線	竹田市大字炭竈	竹田市大字炭竈	2.6	1,836	パトロールにより危険が予想される場合	落	石	(国)57号 (国)442号 市道				H17
73	(658) 佐田駅川線	宇佐市安心院町熊	宇佐市大字熊	1.3	3,406	パトロールにより危険が予想される場合	崩	石	(主)山香院内線				H17
74	(664) 円座中津線	宇佐市大字上麻生	宇佐市院内町小野川内	6.7	698	パトロールにより危険が予想される場合	崩	石	(主)宇佐本耶馬溪線				H17
75	(664) 円座中津線	宇佐市大字麻生	宇佐市大字麻生	3.3	698	パトロールにより危険が予想される場合	崩	石	(国)387号 (主)宇佐本耶馬溪線				H17
76	(664) 円座中津線	中津市三光上祿	中津市大字山口	0.7	3,077	パトロールにより危険が予想される場合	冠	水	市道				H17
77	(667) 落合斎藤線	中津市三光下祿	中津市本耶馬溪町西谷	6.0	1,467	パトロールにより危険が予想される場合	落	石	(国)500号				H17
78	(673) 小畑日田線	玖珠市院内町定別当	日田市前津江町柚木	12.0	1,705	パトロールにより危険が予想される場合	崩	石	(主)耶馬溪院内線 (国)212号				H17
79	(680) 田野宝泉寺停車場線	玖珠市大字高瀬	玖珠郡九重町大字田野	3.0	857	パトロールにより危険が予想される場合	崩	石	(主)飯田高原中村線 (一)田野庄内線				H17
80	(691) 大入島北循環線	佐伯市日向泊	佐伯市竹ヶ谷	1.2	1,729	パトロールにより危険が予想される場合	崩	石	(一)大入島北循環線	C-1	1	10.5	H17
81	(702) 平原耶馬溪線	玖珠市大字古後	玖珠郡玖珠町大字古後	2.7	1,395	パトロールにより危険が予想される場合	越	波	(主)玖珠山国線				H17
82	(704) 菅原戸畑線	玖珠市大字山浦	玖珠郡玖珠町大字山浦	8.5	992	パトロールにより危険が予想される場合	崩	石	(主)森耶馬溪線 (国)387号				H17
83	(707) 大泊浜徳浦線	臼杵市大字大泊	臼杵市大字山浦	9.0	1,180	パトロールにより危険が予想される場合	崩	石	(国)210号				H17
84	(710) 大泊浜徳浦線	臼杵市大字長目	臼杵市大字深江	7.2	3,811	パトロールにより危険が予想される場合	崩	石	なし				H17
85	(710) 田野野上線	玖珠市大字徳浦	玖珠郡九重町大字田野	9.4	575	パトロールにより危険が予想される場合	崩	石	なし (主)別府一の宮線 (国)210号				H17

特殊通行規制区間及び道路通行規制基準

大分県

道路種別 一般県道

図面 対照路 番号	線名	担当事 務所名	規制区間		交通量 台/日	規制 条件 (通 行 止)	危険内容	迂 回 路 情 報 板	道路 モニ ター	前年度		指定 年度	考 慮 道 路 交 通 遮 断 装 置
			自 郡市 町村字	至 郡市 町村字						延長 (km)	通行止実績 回数		
86	(720) 日田山国線	日田	日田市大字花月		195	パトロールにより危険が予想される場合	落 崩	C-1				H17	
87	(625) 宇佐インテンター線	宇佐	日田市大字花月 宇佐大字上押田		322	パトロールにより危険が予想される場合	冠 水					H20	
	県道	計	35	区				C-4		7	130.8		
	都道府県道	合計	65	区				A-6 C-19		12	171.8		



# 1 落石等危険箇所

## 豊後高田土木事務所

道路種別	落石等危険箇所		
	延長 (m)	路線数	箇所数
一般国道	2,950	1	11
主要地方道	7,100	3	30
一般県道	8,280	7	38
合計	18,330	11	79

## 豊後高田土木事務所

道路種別	路線名	場所	危険内容	延長	備考	番号
一般国道	213号	豊後高田市見目	路肩	L=300m		高田-1
	〃	〃 香々地	落石・盛土・路肩	L=300m	トンネル含む	高田-2
	〃	〃 〃	盛土	L=100m		高田-3
	〃	〃 羽根	路肩	L=300m	トンネル含む	高田-4
	〃	〃 〃	盛土	L=200m	トンネル含む	高田-5
	〃	〃 堅来	落石	L=250m	トンネル含む	高田-6
	〃	〃 〃	落石・崩土	L=300m	トンネル含む	高田-7
	〃	〃 白野	落石・崩土・擁壁	L=600m		高田-8
	〃	〃 〃	落石・崩土	L=50m		高田-9
	〃	〃 〃	盛土	L=100m		高田-10
	〃	〃 浜	落石・崩土	L=450m	トンネル含む	高田-11
	計	11		L=2,950m		
主要地方道	豊後高田国東線	豊後高田市美和	落石・崩土・路肩	L=300m		高田-12
	〃	〃 払田	〃	L=200m		高田-13
	〃	〃 新城	盛土・路肩	L=100m		高田-14
	〃	〃 〃	〃	L=300m		高田-15
	〃	〃 加礼川	落石・崩土	L=200m		高田-16
	〃	〃 〃	〃	L=200m	トンネル含む	高田-17
	〃	〃 〃	落石・崩土・土石流	L=300m		高田-18
	〃	豊後高田市一畑	落石・崩土・盛土	L=700m		高田-19
	〃	〃 〃	落石・崩土	L=150m		高田-20

豊後高田土木事務所

道路種別	路線名	場所	危険内容	延長	備考	番号
主要地方道	山香国見線	豊後高田市一畑	盛土・路肩	L=500m		高田-21
	〃	〃 〃	落石・崩土	L=800m		高田-22
	〃	〃 〃	〃	L=300m		高田-23
	〃	〃 〃	〃	L=150m		高田-24
	〃	〃 〃	〃	L=150m		高田-25
	〃	〃 〃	落石・崩土・盛土	L=250m		高田-26
	〃	〃 〃	落石・崩土	L=200m		高田-27
	〃	〃 〃	落石・崩土・盛土	L=200m		高田-28
	〃	〃 三畑	〃	L=50m		高田-29
	〃	〃 黒土	〃	L=400m		高田-30
	〃	〃 〃	〃	L=150m		高田-31
	豊後高田安岐線	豊後高田市来縄	崩土	L=50m		高田-32
	〃	〃 森	落石・崩土	L=150m		高田-33
	〃	〃 佐野	落石・崩土・路肩	L=250m		高田-34
	〃	〃 小田原	盛土・路肩	L=100m		高田-35
	〃	〃 〃	落石・崩土	L=100m		高田-36
	〃	〃 〃	盛土・路肩	L=200m		高田-37
	〃	〃 〃	落石・崩土	L=150m		高田-38
	〃	〃 〃	〃	L=100m		高田-39
	〃	〃 田染嶺崎	路肩	L=200m		高田-40
	〃	〃 田染上野	落石・崩土	L=200m		高田-41
	計	30		L=7, 100m		
一般県道	地藏峠小田原線	豊後高田市黒土	落石・崩土・盛土	L=400m		高田-42
	〃	〃 〃	落石・崩土	L=200m		高田-43
	〃	〃 長岩屋	〃	L=200m		高田-44
	〃	〃 〃	〃	L=100m		高田-45
	〃	〃 〃	〃	L=100m		高田-46
	〃	豊後高田市大力	落石・崩土・盛土	L=300m		高田-47
	〃	〃 〃	〃	L=300m		高田-48
	〃	〃 小田原	盛土・路肩	L=200m		高田-49
	〃	〃 〃	落石・崩土	L=200m		高田-50

豊後高田土木事務所

道路種別	路線名	場所	危険内容	延長	備考	番号
一般県道	小河内香々地線	豊後高田市小河内	落石・崩土・路肩	L=150m		高田-51
	〃	〃 夷	〃	L=400m		高田-52
	〃	〃 〃	落石・崩土	L=400m		高田-53
	〃	〃 〃	〃	L=150m		高田-54
	〃	〃 〃	〃	L=230m		高田-55
	〃	〃 〃	〃	L=350m		高田-56
	〃	〃 上香々地	路肩	L=200m		高田-57
	赤根真玉線	豊後高田市黒土	落石・崩土	L=400m		高田-58
	〃	〃 〃	〃	L=100m		高田-59
	〃	〃 城前	落石・崩土	L=150m		高田-60
	〃	〃 中真玉	崩土	L=100m		高田-61
	新城山香線	豊後高田市梅ノ木	落石・崩土・盛土	L=300m		高田-62
	〃	〃 梅ノ木	落石・崩土・路肩	L=200m		高田-63
	〃	〃 田染蒨	落石・崩土	L=200m		高田-64
	〃	〃 〃	路肩	L=150m		高田-65
	〃	〃 田染池部	落石・崩土・路肩	L=200m		高田-66
	〃	〃 田染真中	落石・崩土	L=100m		高田-67
	〃	〃 〃	〃	L=200m		高田-68
	〃	〃 田染平野	〃	L=400m		高田-69
	〃	〃 〃	路肩	L=100m		高田-70
	〃	〃 〃	落石・崩土	L=100m		高田-71
	夷堅来線	豊後高田市夷	落石・崩土・路肩	L=100m		高田-72
	〃	〃 上香々地	〃	L=300m		高田-73
	〃	〃 小畑	落石・崩土	L=300m		高田-74
	〃	〃 〃	路肩	L=250m		高田-75
	〃	豊後高田市堅来	路肩	L=100m		高田-76
	俣水一畑線	豊後高田市一畑	落石・崩土・路肩	L=150m		高田-77
	〃	〃 〃	落石・崩土・盛土	L=300m		高田-78
	美和佐野線	豊後高田市鼎	落石・崩土・盛土	L=200m		高田-79
	計	38		L=8,280m		

### 国 東 土 木 事 務 所

道 路 種 別	落 石 等 危 険 箇 所		
	延 長 (m)	路 線 数	箇 所 数
一 般 国 道	1,845	1	14
主 要 地 方 道	5,215	4	41
一 般 県 道	7,656	10	58
合 計	14,716	15	113

国東土木事務所

道 路 種 別	路 線 名	場 所	危 険 内 容	延 長	備 考	番 号
一 般 国 道	213号	国東市国東町東堅来	落石・崩土	L=90m		国東-1
	〃	国東市国東町東堅来	〃	L=135m		国東-2
	〃	国東市国東町深江	〃	L=320m		国東-3
	〃	〃 〃 浜	〃	L=60m		国東-4
	〃	〃 〃 浜	〃	L=410m		国東-5
	〃	〃 〃 浜	〃	L=80m		国東-6
	〃	〃 国見町大熊毛	〃	L=100m		国東-7
	〃	〃 〃 櫛来	〃	L=130m		国東-8
	〃	〃 〃 鬼竈	〃	L=55m		国東-9
	〃	〃 〃 向田	土石流	L=10m		国東-10
	〃	〃 〃 向田	盛土	L=100m		国東-11
	〃	〃 〃 大熊毛	〃	L=40m		国東-12
	〃	〃 〃 伊美	擁壁	L=80m		国東-13
	〃	〃 〃 向田	トンネルの湧水	L=235m		国東-14
	計	14		L=1,845m		
主 要 地 方 道	豊後高田国東線	国東市安岐町両子	落石・崩土	L=150m		国東-15
	〃	国東市国東町横手	〃	L=100m		国東-16
	〃	〃 〃 〃	〃	L=85m		国東-17
	〃	〃 〃 〃	〃	L=130m		国東-18
	〃	〃 〃 〃	〃	L=100m		国東-19
	〃	〃 〃 〃	〃	L=50m		国東-20

道路種別	路線名	場所	危険内容	延長	備考	番号
	豊後高田国東線	国東市国東町横手	落石・崩土	L=130m		国東-21
	〃	〃 〃 〃	〃	L=90m		国東-22
	〃	〃 〃 〃	〃	L=200m		国東-23
	〃	〃 〃 〃	〃	L=115m		国東-24
	〃	〃 〃 岩屋	〃	L=205m		国東-25
	〃	〃 〃 〃	〃	L=110m		国東-26
	〃	〃 〃 川原	〃	L=110m		国東-27
	山香国見線	国東市国見町赤根	トンネルの湧水	L=20m		国東-28
	〃	〃 〃 〃	落石・崩土	L=200m		国東-29
	〃	〃 〃 〃	〃	L=125m		国東-30
	〃	〃 〃 〃	〃	L=200m		国東-31
	〃	〃 〃 〃	〃	L=200m		国東-32
	〃	〃 〃 〃	〃	L=170m		国東-33
	〃	〃 〃 〃	〃	L=330m		国東-34
	〃	〃 〃 〃	〃	L=30m		国東-35
	〃	〃 〃 千灯	〃	L=330m		国東-36
	〃	〃 〃 〃	〃	L=110m		国東-37
	〃	〃 〃 〃	〃	L=125m		国東-38
	豊後高田安岐線	国東市安岐町矢川	〃	L=300m		国東-39
	〃	〃 〃 〃	〃	L=120m		国東-40
	〃	〃 〃 〃	〃	L=150m		国東-41
	〃	〃 〃 〃	〃	L=230m		国東-42
	〃	〃 〃 〃	〃	L=190m		国東-43
	〃	〃 〃 〃	〃	L=40m		国東-44
	〃	〃 〃 〃	〃	L=60m		国東-45
	〃	〃 〃 山浦	〃	L=140m		国東-46
	〃	〃 〃 〃	擁壁	L=40m		国東-47
	〃	〃 〃 瀬戸田	落石・崩土	L=145m		国東-48
	両子山武蔵線	国東市安岐町両子	〃	L=110m		国東-49
	〃	〃 〃 富清	〃	L=55m		国東-50
	〃	〃 〃 〃	〃	L=70m		国東-51

道路種別	路線名	場所	危険内容	延長	備考	番号
	両子山武蔵線	国東市武蔵町吉広	〃	L=50m		国東-52
	〃	〃 〃 〃	〃	L=40m		国東-53
	〃	〃 〃 〃	路肩決壊	L=20m		国東-54
	〃	〃 〃 成吉	落石・崩土	L=40m		国東-55
	計	41		L=5,215m		
一般県道	国東安岐線	国東市国東町治朗丸	擁壁	L=10m		国東-56
	糸原杵築線	国東市安岐町吉松	路肩・擁壁	L=20m		国東-57
	〃	国東市安岐町吉広～武蔵町小城	落石・崩土	L=200m		国東-58
	成仏杵築線	国東市国東町成仏	落石・崩土	L=250m		国東-59
	〃	〃 〃 〃	〃	L=160m		国東-60
	〃	〃 〃 〃	〃	L=185m		国東-61
	〃	〃 〃 〃	〃	L=390m		国東-62
	〃	〃 〃 〃	〃	L=175m		国東-63
	〃	〃 〃 〃	〃	L=175m		国東-64
	〃	〃 〃 〃	〃	L=280m		国東-65
	〃	〃 〃 〃	〃	L=82m		国東-66
	〃	〃 〃 〃	〃	L=50m		国東-67
	〃	〃 〃 〃	〃	L=50m		国東-68
	〃	〃 〃 〃	〃	L=720m		国東-69
	〃	国東市安岐町朝来	落石・崩土・擁壁	L=90m		国東-70
	〃	〃 〃 矢川	落石・崩壊	L=310m		国東-71
	杵築安岐国東 自転車道線	国東市国東町鶴川	落石・崩土	L=50m		国東-72
	〃	〃 〃 北江	路肩	L=30m		国東-73
	熊毛港線	国東市国見町小熊毛	〃	L=135m		国東-74
	〃	〃 〃 〃	越波・擁壁	L=300m		国東-75
	〃	〃 〃 〃	落石・崩土	L=275m		国東-76
	文珠山浜線	国東市国東町岩戸寺	落石・崩土	L=280m		国東-77
	〃	〃 〃 〃	〃	L=60m		国東-78
	〃	〃 〃 〃	〃	L=140m		国東-79
	〃	〃 〃 〃	〃	L=45m		国東-80
	〃	〃 〃 〃	〃	L=30m		国東-81
	〃	〃 〃 〃	〃	L=65m		国東-82

道路種別	路線名	場所	危険内容	延長	備考	番号
	文珠山浜線	国東市国東町岩戸寺	落石・崩土	L=85m		国東-83
	〃	〃 〃 〃	〃	L=35m		国東-84
	〃	〃 〃 〃	〃	L=50m		国東-85
	〃	〃 〃 〃	〃	L=110m		国東-86
	〃	〃 〃 〃	〃	L=30m		国東-87
	〃	〃 〃 〃	〃	L=90m		国東-88
	〃	〃 〃 〃	〃	L=80m		国東-89
	〃	〃 〃 〃	〃	L=160m		国東-90
	〃	〃 〃 〃	土石流	L=9m		国東-91
	〃	〃 〃 来浦	〃	L=3m		国東-92
	〃	〃 〃 来浦	〃	L=4m		国東-93
	下成仏立野線	国東市国東町中田	落石・崩土	L=250m		国東-94
	〃	〃 〃 〃	〃	L=120m		国東-95
	富清掛樋線	国東市安岐町糸永	落石・崩土	L=120m		国東-96
	〃	〃 〃 掛樋	〃	L=255m		国東-97
	赤根富来浦線	国東市国見町赤根	落石・崩土	L=340m		国東-98
	〃	〃 〃 〃	〃	L=70m		国東-99
	〃	〃 〃 〃	〃	L=55m		国東-100
	〃	〃 〃 〃	〃	L=250m		国東-101
	〃	〃 国東町成仏	〃	L=50m		国東-102
	〃	〃 〃 〃	〃	L=180m		国東-103
	〃	〃 〃 〃	〃	L=100m		国東-104
	〃	〃 〃 〃	〃	L=80m		国東-105
	〃	〃 〃 〃	〃	L=80m		国東-106
	〃	〃 〃 〃	落石・崩土	L=80m		国東-107
	〃	〃 〃 〃	〃	L=100m		国東-108
	〃	〃 〃 〃	土石流	L=6m		国東-109
	〃	〃 〃 〃	落石・崩土	L=110m		国東-110
	〃	〃 〃 〃	土石流	L=5m		国東-111
	稻積姫島港線	東国東郡姫島村字金	落石・崩土	L=142m		国東-112
	〃	〃 〃 〃	〃	L=50m		国東-113
	計	58		L=7, 656m		

### 別府土木事務所

道路種別	落石等危険箇所		
	延長 (m)	路線数	箇所数
一般国道	4,170	2	12
主要地方道	13,942	8	53
一般県道	7,600	9	33
合計	25,712	19	98

#### 別府土木事務所

道路種別	路線名	場所	危険内容	延長	備考	番号
一般国道	213号	杵築市大字守江	落石・崩壊	L=250m		別府-1
	〃	〃 奈多	盛土	L=220m		別府-2
	〃	〃 狩宿	擁壁	L=300m		別府-3
	500号	別府市大字鶴見	落石・崩壊	L=470m		別府-4
	〃	〃 野田	〃	L=280m		別府-5
	〃	〃 〃	〃	L=440m		別府-6
	〃	〃 内竈	〃	L=250m		別府-7
	〃	〃 〃	〃	L=450m		別府-8
	〃	〃 南畑	〃	L=560m		別府-9
	〃	〃 天間	〃	L=410m		別府-10
	〃	〃 〃	〃	L=300m		別府-11
	〃	〃 南畑	盛土	L=240m		別府-12
	計	12		L=4,170m		
主要地方道	別府一の宮線	別府市大字南立石	落石・崩壊	L=700m		別府-13
	〃	〃 〃	〃	L=480m		別府-14
	〃	〃 〃	〃	L=260m		別府-15
	〃	〃 〃	〃	L=450m		別府-16
	〃	〃 〃	〃	L=150m		別府-17
	〃	〃 〃	〃	L=210m		別府-18
	〃	別府市大字南立石	擁壁	L=430m		別府-19
	〃	〃 〃	〃	L=480m		別府-20
	〃	〃 〃	〃	L=420m		別府-21



主要地方道	別府一の宮線	別府市大字南立石	落石	L=50m		別府-22
	〃	〃 東山	落石・崩壊	L=360m		別府-23
	〃	〃 〃	〃	L=220m		別府-24
	〃	〃 〃	擁壁	L=90m		別府-25
	〃	〃 〃	〃	L=280m		別府-26
	〃	〃 東山	擁壁	L=50m		別府-27
	日出山香線	日出町大字南畑	落石・崩壊	L=600m		別府-28
	〃	〃 〃	〃	L=250m		別府-29
	〃	〃 〃	〃	L=320m		別府-30
	〃	〃 〃	〃	L=140m		別府-31
	〃	〃 〃	〃	L=430m		別府-32
	〃	杵築市山香町大字南畑	〃	L=520m		別府-33
	〃	日出町大字南畑	盛土	L=380m		別府-34
	〃	〃 〃	擁壁	L=500m		別府-35
	〃	〃 豊岡	岩石・崩壊	L=200m		別府-36
	〃	〃 〃	〃	L=510m		別府-37
	山香国見線	杵築市山香町大字小武	落石・崩壊	L=100m		別府-38
	〃	〃 〃 〃	〃	L=200m		別府-39
	〃	〃 〃 〃	〃	L=210m		別府-40
	〃	杵築市大田沓掛	地すべり	L=427m		別府-41
	〃	〃 〃 小野	擁壁	L=77m		別府-42
	豊後高田安岐線	杵築市大田波多方	落石・崩壊	L=101m		別府-43
	〃	〃 〃 〃	〃	L=153m		別府-44
	〃	杵築市大田俣水	落石・崩壊	L=119m		別府-45
	〃	〃 〃 〃	〃	L=124m		別府-46
	〃	〃 〃 沓掛	岩盤	L=94m		別府-47
	〃	〃 〃 俣水	擁壁	L=124m		別府-48
	山香院内線	杵築市山香町大字野原	落石・崩壊	L=50m		別府-49
	〃	〃 〃 〃	〃	L=580m		別府-50
	〃	杵築市山香町大字久木野尾	落石・崩壊	L=230m		別府-51
	〃	〃 〃 〃	〃	L=150m		別府-52
	〃	〃 〃 〃	〃	L=70m		別府-53

主要地方道	山香院内線	杵築市山香町大字久木野尾	落石・崩壊	L=180m		別府-54
	〃	〃 〃 〃	〃	L=190m		別府-55
	〃	〃 〃 〃	〃	L=170m		別府-56
	〃	〃 〃 〃	〃	L=540m		別府-57
	〃	〃 溝井	〃	L=140m		別府-58
	別府狭間線	別府市大字浜脇	落石・崩壊	L=250m		別府-59
	〃	〃 〃	〃	L=340m		別府-60
	〃	〃 〃	擁壁	L=50m		別府-61
	〃	〃 〃	〃	L=43m		別府-62
	別府庄内線	別府市大字南立石	落石・崩壊	L=180m		別府-63
	〃	〃 東山	〃	L=230m		別府-64
	〃	〃 〃	〃	L=340m		別府-65
	計	53		L=13,942m		
一般県道	別府山香線	別府市大字鉄輪	擁壁	L=50m		別府-66
	〃	別府市大字亀川	落石・崩壊	L=150m		別府-67
	〃	〃 内竈	〃	L=212m		別府-68
	〃	〃 〃	〃	L=366m		別府-69
	〃	別府市大字内竈	落石・崩壊	L=379m		別府-70
	〃	日出町大字南畑	路肩	L=100m		別府-71
	〃	〃 〃	盛土	L=235m		別府-72
	成仏杵築線	杵築市大字岩屋	落石・崩壊	L=322m		別府-73
	〃	〃 〃	〃	L=297m		別府-74
	〃	〃 〃	〃	L=149m		別府-75
一般県道	成仏杵築線	杵築市大字岩屋	岩石・崩壊	L=42m		別府-76
	〃	〃 〃	擁壁	L=294m		別府-77
	塚原天間線	別府市大字南畑	盛土	L=78m		別府-78
	〃	〃 〃	〃	L=219m		別府-79
	東山庄内線	別府市大字東山	落石・崩壊	L=366m		別府-80
	〃	〃 〃	〃	L=199m		別府-81
	〃	〃 〃	〃	L=261m		別府-82
	〃	〃 〃	〃	L=337m		別府-83
	〃	〃 〃	〃	L=473m		別府-84

	久木野尾山浦線	杵築市山香町大字山浦	落石・崩壊	L=151m		別府-85
	日出真那井杵築線	杵築市大字熊野	落石・崩壊	L=356m		別府-86
	〃	〃 〃	擁壁	L=52m		別府-87
	〃	〃 〃	崩壊	L=120m		別府-88
	新城山香線	杵築市山香町大字倉成	崩壊	L=200m		別府-89
	俣水一畑線	杵築市大田白木原	落石・崩壊	L=55m		別府-90
	〃	〃 〃	〃	L=69m		別府-91
	佐田山香線	杵築市大字山浦	落石・崩壊	L=431m		別府-92
	〃	〃 〃	〃	L=395m		別府-93
	〃	〃 〃	〃	L=165m		別府-94
	〃	〃 〃	〃	L=314m		別府-95
	〃	〃 〃	〃	L=420m		別府-96
	〃	〃 立石	岩盤崩壊	L=173m		別府-97
	〃	杵築市大字山浦	落石・崩壊	L=170m		別府-98
	計	33		L=7,600m		

大分土木事務所

道路種別	落石等危険箇所		
	延長 (m)	路線数	箇所数
一般国道	1,250	3	12
主要地方道	640	3	7
一般県道	3,810	13	35
合計	5,700	19	54

大分土木事務所

道路種別	路線名	場所	危険内容	延長	備考	番号
一般国道	442号	大分市大字高沢	落石	L=50m		大分-1
	〃	〃 野津原	〃	L=30m		大分-2
	〃	〃 今市	〃	L=200m		大分-3
	〃	〃 今市	擁壁	L=10m	函渠	大分-4
	210号	由布市湯布院町川西	落石	L=50m		大分-5
	〃	〃 〃 〃	〃	L=40m		大分-6
	217号	大分市大字白木	落石	L=90m		大分-7
	〃	〃 〃	〃	L=150m		大分-8
	〃	〃 〃	擁壁	L=50m		大分-9
	217号	大分市大字佐賀関	落石	L=90m		大分-10
	〃	〃 一尺屋	落石	L=40m		大分-11
	〃	〃 〃	越波・擁壁	L=500m		大分-12
	計	12		L=1,250m		
主要地方道	三重野津原線	大分市大字荷尾杵	崩壊	L=200m		大分-13
	別府一の宮線	由布市湯布院町大字川上	擁壁	L=30m	函渠	大分-14
	庄内久住線	由布市庄内町五ヶ瀬	落石	L=120m		大分-15
	〃	〃 〃 〃	〃	L=70m		大分-16
	〃	〃 〃 〃	〃	L=80m		大分-17
	〃	〃 〃 〃	〃	L=70m		大分-18
	〃	〃 〃 〃	〃	L=70m		大分-19
	計	7		L=640m		
一般県道	田野庄内線	由布市庄内町野畑	落石	L=100m		大分-20

道路種別	路線名	場所	危険内容	延長	備考	番号
一般県道	田野庄内線	由布市庄内町野畑	落石	L=80m		大分-21
	〃	〃 〃 〃	〃	L=70m		大分-22
	〃	〃 〃 阿蘇野	崩壊	L=85m		大分-23
	〃	〃 〃 〃	〃	L=180m		大分-24
	〃	〃 〃 〃	〃	L=40m		大分-25
	別府湯布院線	由布市湯布院町川上	落石	L=100m		大分-26
	〃	〃 〃 川北	〃	L=800m		大分-27
	東山庄内線	由布市庄内町東大津留	崩壊	L=125m		大分-28
	湛水挾間線	大分市大字太田	落石	L=120m		大分-29
	高崎大分線	大分市大字八幡	落石	L=80m		大分-30
	湯平温泉線	由布市湯布院町湯平	落石	L=60m		大分-31
	〃	〃 〃 〃	〃	L=100m		大分-32
	〃	〃 〃 〃	〃	L=70m		大分-33
	〃	〃 〃 下湯平	落石・擁壁	L=400m		大分-34
	久住高原野津原線	大分市大字今市	崩壊	L=40m		大分-35
	〃	〃 〃	〃	L=40m		大分-36
	中村別府線	大分市大字宮苑	擁壁	L=20m		大分-37
	中判田犬飼線	大分市大字竹中	落石	L=70m		大分-38
	〃	〃 〃	〃	L=70m		大分-39
	弓立上戸次線	大分市大字竹中	落石	L=60m		大分-40
	〃	〃 高城	〃	L=90m		大分-41
	〃	〃 河原内	〃	L=100m		大分-42
	〃	〃 端登	〃	L=40m		大分-43
	臼杵坂ノ市線	大分市大字市尾	崩壊・落石	L=30m		大分-44
	〃	〃 木田	落石	L=60m		大分-45
	〃	〃 〃	〃	L=50m		大分-46
	〃	〃 〃	〃	L=80m		大分-47
	〃	〃 〃	〃	L=60m		大分-48
	〃	〃 〃	〃	L=50m		大分-49
	吉野原犬飼線	大分市大字上志津留	落石	L=50m		大分-50
	〃	大分市大字志津留	〃	L=120m		大分-51
一般県道	佐賀関循環線	大分市大字関	落石	L=80m		大分-52

道路種別	路線名	場所	危険内容	延長	備考	番号
一般県道	佐賀関循環線	大分市大字関	落石	L=40m		大分-53
	〃	〃 〃	越波	L=250m		大分-54
	計	35		L=3,810m		

臼杵土木事務所

道路種別	落石等危険箇所		
	延長 (m)	路線数	箇所数
一般国道	4,970	2	32
主要地方道	2,890	4	21
一般県道	12,172	10	106
合計	20,032	16	159

臼杵土木事務所

道路種別	路線名	場所	危険内容	延長	備考	番号
一般国道	217号	臼杵市大字佐志生	落石	L=150m		臼杵-1
	〃	臼杵市大字藤河内	〃	L=50m		臼杵-2
	〃	臼杵市大字二王座	〃	L=70m		臼杵-3
	〃	臼杵市大字二王座	擁壁	L=300m		臼杵-4
	〃	〃 海添	〃	L=20m		臼杵-5
	〃	〃 海添	崩落	L=1,600m	新白津トンネル	臼杵-6
	〃	津久見市大字上青江	〃	L=200m		臼杵-7
	〃	津久見市大字上青江	落石・崩壊	L=100m		臼杵-8
	〃	津久見市大字上青江	落石・崩壊	L=100m		臼杵-9
	〃	〃 下青江	〃	L=100m		臼杵-10
	〃	〃 津久見浦	〃	L=70m		臼杵-11
	〃	〃 〃	〃	L=50m		臼杵-12
	〃	〃 〃	〃	L=40m		臼杵-13
	〃	〃 千怒	落石・路肩	L=50m		臼杵-14
	〃	〃 〃	〃	L=100m		臼杵-15
	〃	〃 〃	〃	L=100m		臼杵-16
	〃	〃 〃	〃	L=70m		臼杵-17
	〃	〃 〃	〃	L=40m		臼杵-18
	〃	〃 〃	〃	L=50m		臼杵-19
	〃	〃 日見	〃	L=30m		臼杵-20
	〃	〃 〃	〃	L=90m		臼杵-21

道路種別	路線名	場所	危険内容	延長	備考	番号
一般国道	217号	津久見市大字日見	落石・路肩	L=40m		白杵-22
	〃	津久見市大字上網代	崩壊	L=20m		白杵-23
	〃	〃 〃	越波	L=100m		白杵-24
	502号	白杵市大字武山	落石	L=40m		白杵-25
	〃	〃 〃	〃	L=250m		白杵-26
	〃	〃 〃	落石・崩壊	L=50m		白杵-27
	〃	白杵市野津町大字老松	落石	L=170m		白杵-28
	〃	〃 〃 〃	〃	L=90m		白杵-29
	〃	〃 〃 〃	〃	L=250m		白杵-30
	〃	〃 〃 都原	〃	L=440m		白杵-31
	〃	〃 〃 西畑	〃	L=140m		白杵-32
	計	32		L=4,970m		
主要地方道	大分白杵線	白杵市大字田尻	落石・路肩	L=100m		白杵-33
	〃	〃 〃	〃	L=100m		白杵-34
	〃	〃 〃	〃	L=160m		白杵-35
	〃	〃 〃	〃	L=210m		白杵-36
	〃	〃 〃	〃	L=80m		白杵-37
	〃	〃 〃	〃	L=50m		白杵-38
	〃	〃 末広	〃	L=160m		白杵-39
	白杵上戸次線	白杵市大字中白杵	落石	L=100m		白杵-40
	佐伯津久見線	津久見市大字津久見	落石	L=130m		白杵-41
	〃	〃 〃	〃	L=330m		白杵-42
	野津宇目線	白杵市野津町大字岩屋	落石	L=40m		白杵-43
	〃	〃 〃 白岩	〃	L=90m		白杵-44
	〃	〃 〃 〃	〃	L=80m		白杵-45
	〃	〃 〃 〃	〃	L=360m		白杵-46
	〃	〃 〃 〃	〃	L=130m		白杵-47
	〃	〃 〃 〃	〃	L=110m		白杵-48
	〃	〃 〃 〃	〃	L=70m		白杵-49
	〃	〃 〃 〃	〃	L=20m		白杵-50
	〃	〃 〃 〃	〃	L=270m		白杵-51



道路種別	路線名	場所	危険内容	延長	備考	番号
主要地方道	野津宇目線	白杵市野津町大字白岩	落石	L=110m		白杵-52
	〃	〃 〃 〃	〃	L=190m		白杵-53
	計	21		L=2,890m		
一般県道	津久見野津線	津久見市大字上青江	落石・路肩	L=90m		白杵-54
	〃	〃 〃	〃	L=90m		白杵-55
	〃	〃 〃	〃	L=100m		白杵-56
	〃	〃 〃	〃	L=10m		白杵-57
	〃	〃 〃	〃	L=30m		白杵-58
	〃	〃 〃	〃	L=90m		白杵-59
	〃	〃 〃	〃	L=300m		白杵-60
	〃	白杵市野津町大字八里合	〃	L=100m		白杵-61
	白杵坂ノ市線	白杵市大字藤河内	落石・崩壊	L=200m		白杵-62
	〃	〃 〃	〃	L=90m		白杵-63
	〃	〃 〃	〃	L=80m		白杵-64
	〃	〃 〃	〃	L=70m		白杵-65
	〃	〃 〃	〃	L=30m		白杵-66
	〃	〃 〃	〃	L=60m		白杵-67
	〃	〃 〃	〃	L=130m		白杵-68
	〃	〃 〃	〃	L=90m		白杵-69
	〃	〃 〃	〃	L=160m		白杵-70
	〃	〃 〃	崩落	L=500m	横岩トソレ	白杵-71
	〃	〃 〃	岩石崩壊	L=20m		白杵-72
	〃	〃 〃	崩落	L=1,600m	白坂トソレ	白杵-73
	〃	〃 〃	土石流	L=10m		白杵-74
	〃	〃 〃	盛土	L=50m		白杵-75
	〃	〃 〃	〃	L=80m		白杵-76
	〃	〃 〃	〃	L=60m		白杵-77
	〃	〃 〃	〃	L=60m		白杵-78
	〃	〃 〃	〃	L=30m		白杵-79
	〃	〃 〃	〃	L=40m		白杵-80
	〃	〃 〃	〃	L=50m		白杵-81

道路種別	路線名	場所	危険内容	延長	備考	番号
一般県道	臼杵坂ノ市線	臼杵市大字藤河内	盛土	L=80m		臼杵-82
	〃	〃 〃	落石・路肩	L=20m		臼杵-83
	〃	〃 〃	〃	L=70m		臼杵-84
	〃	〃 〃	落石	L=60m		臼杵-85
	〃	〃 岳谷	落石	L=70m		臼杵-86
	〃	〃 〃	〃	L=100m		臼杵-87
	〃	臼杵市大字岳谷	落石・路肩	L=50m		臼杵-88
	〃	〃 〃	〃	L=40m		臼杵-89
	臼杵大南線	臼杵市大字久木小野	落石・路肩	L=80m		臼杵-90
	〃	〃 末広	〃	L=200m		臼杵-91
	臼杵津久見線	臼杵市大字板知屋	落石・擁壁	L=50m		臼杵-92
	〃	〃 〃	落石	L=80m		臼杵-93
	〃	〃 〃	落石・擁壁	L=70m		臼杵-94
	〃	〃 〃	〃	L=20m		臼杵-95
	〃	〃 〃	〃	L=60m		臼杵-96
	〃	〃 大泊	〃	L=30m		臼杵-97
	〃	〃 〃	〃	L=40m		臼杵-98
	〃	〃 〃	〃	L=30m		臼杵-99
	〃	津久見市大字徳浦	崩落	L=332m	臼津ノ礼	臼杵-100
	〃	〃 〃	落石	L=60m		臼杵-101
	〃	〃 〃	落石・路肩	L=60m		臼杵-102
	〃	〃 〃	〃	L=40m		臼杵-103
	〃	〃 〃	〃	L=60m		臼杵-104
	〃	〃 〃	〃	L=20m		臼杵-105
	〃	〃 〃	〃	L=20m		臼杵-106
	〃	〃 〃	〃	L=120m		臼杵-107
	〃	〃 〃	〃	L=180m		臼杵-108
	四浦港津井浦線	津久見市大字四浦	落石・擁壁	L=40m		臼杵-109
	〃	〃 〃	〃	L=80m		臼杵-110
	四浦日代線	津久見市大字四浦	落石・擁壁	L=20m		臼杵-111
	〃	〃 〃	〃	L=40m		臼杵-112

道路種別	路線名	場 所	危険内容	延長	備考	番号
一般県道	四浦日代線	津久見市大字四浦	落石・擁壁	L=60m		臼杵-113
	〃	〃 〃	〃	L=40m		臼杵-114
	〃	〃 〃	〃	L=40m		臼杵-115
	〃	〃 〃	〃	L=70m		臼杵-116
	〃	〃 〃	〃	L=100m		臼杵-117
	〃	〃 〃	〃	L=80m		臼杵-118
	〃	〃 〃	〃	L=20m		臼杵-119
	〃	〃 〃	〃	L=50m		臼杵-120
	〃	〃 〃	〃	L=100m	擁壁	臼杵-121
	〃	〃 〃	〃	L=20m		臼杵-122
	〃	〃 〃	〃	L=10m		臼杵-123
	〃	〃 〃	落石	L=200m		臼杵-124
	〃	〃 〃	〃	L=60m		臼杵-125
	〃	〃 〃	落石・擁壁	L=60m		臼杵-126
	〃	〃 〃	越波	L=70m		臼杵-127
	〃	津久見市大字網代	〃	L=380m		臼杵-128
	〃	〃 〃	〃	L=160m		臼杵-129
	〃	〃 〃	〃	L=120m		臼杵-130
	〃	〃 〃	落石・擁壁	L=200m		臼杵-131
	〃	〃 〃	〃	L=60m		臼杵-132
	〃	〃 〃	〃	L=20m		臼杵-133
	〃	〃 〃	〃	L=100m		臼杵-134
	〃	〃 〃	越波	L=20m		臼杵-135
	川登臼杵線	臼杵市大字佐津留	落石・路肩	L=50m		臼杵-136
	〃	臼杵市野津町大字落合	〃	L=50m		臼杵-137
	百枝浅瀬野津線	臼杵市野津町大字柚の木	落石・路肩	L=100m		臼杵-138
	吉野原犬飼線	臼杵市野津町烏獄	落石・路肩	L=100m		臼杵-139
	大泊浜徳浦線	臼杵市大字風成	落石・擁壁	L=60m		臼杵-140
	〃	〃 〃	越波	L=200m		臼杵-141
	〃	〃 深江	落石・擁壁	L=50m		臼杵-142
	〃	〃 〃	〃	L=40m		臼杵-143

道路種別	路線名	場所	危険内容	延長	備考	番号
	大泊浜徳浦線	臼杵市大字深江	落石・擁壁	L=50m		臼杵-144
	〃	〃 〃	〃	L=30m		臼杵-145
	〃	〃 〃	〃	L=30m		臼杵-146
	〃	〃 〃	〃	L=100m		臼杵-147
	〃	〃 〃	越波	L=600m		臼杵-148
	〃	〃 〃	〃	L=250m		臼杵-149
	〃	津久見市大字長目	落石・擁壁	L=30m		臼杵-150
	〃	〃 〃	〃	L=30m		臼杵-151
	〃	〃 〃	〃	L=110m		臼杵-152
	〃	〃 〃	〃	L=150m		臼杵-153
	〃	〃 〃	〃	L=100m		臼杵-154
	〃	〃 〃	〃	L=200m		臼杵-155
	〃	〃 〃	越波	L=100m		臼杵-156
	〃	〃 〃	〃	L=900m		臼杵-157
	〃	〃 〃	落石・崩壊	L=100m		臼杵-158
	〃	〃 堅浦	落石・擁壁	L=260m		臼杵-159
	計	106		L=12, 172m		

佐伯土木事務所

道路種別	落石等危険箇所		
	延長 (m)	路線数	箇所数
一般国道	9,744	3	75
主要地方道	15,445	7	147
一般県道	32,336	15	229
合計	57,525	25	451

佐伯土木事務所

道路種別	路線名	場所	危険内容	延長	備考	番号
一般国道	217号	佐伯市上浦大字津井浦	落石	L=100m		佐伯-1
	〃	〃 〃 〃	崩壊	L=350m	殿山トンネルクラック	佐伯-2
	〃	〃 〃 〃	落石	L=50m		佐伯-3
	〃	佐伯市上浦大字津井浦	越波	L=250m		佐伯-4
	〃	〃 〃 浅海井浦	〃	L=230m		佐伯-5
	〃	〃 〃 〃	落石・崩壊	L=40m		佐伯-6
	〃	〃 〃 〃	〃	L=180m		佐伯-7
	〃	〃 〃 〃	〃	L=170m		佐伯-8
	〃	〃 〃 〃	〃	L=35m		佐伯-9
	〃	〃 〃 〃	〃	L=140m		佐伯-10
	〃	〃 〃 〃	越波	L=600m		佐伯-11
	〃	〃 〃 〃	落石・崩壊	L=85m		佐伯-12
	〃	〃 〃 〃	〃	L=390m		佐伯-13
	〃	佐伯市大字二栄	越波	L=190m		佐伯-14
	〃	〃 〃	〃	L=76m		佐伯-15
	〃	〃 〃 〃	落石・崩壊	L=170m		佐伯-16
	〃	〃 〃 〃	〃	L=180m	晞干トシ祿含	佐伯-17
	〃	〃 〃 〃	越波	L=100m		佐伯-18
	〃	〃 〃 〃	越波	L=350m		佐伯-19
	〃	佐伯市大字狩生	崩壊	L=50m		佐伯-20
	〃	佐伯市大字霞ヶ浦	〃	L=50m		佐伯-21

道路種別	路線名	場所	危険内容	延長	備考	番号
一般国道	217号	〃 〃 戸穴	落石・崩壊	L=120m	八幡トンネル含む	佐伯-22
	〃	〃 鶴望	〃	L=10m		佐伯-23
	326号	佐伯市宇目大字桑ノ原	擁壁のクラック	L=20m		佐伯-24
	〃	〃 〃 南田原	落石・崩壊	L=30m		佐伯-25
	〃	〃 〃 〃	〃	L=50m		佐伯-26
	〃	〃 〃 〃	〃	L=30m		佐伯-27
	〃	〃 〃 小野市	落石・崩壊	L=50m		佐伯-28
	〃	〃 〃 〃	〃	L=92m		佐伯-29
	〃	〃 〃 〃	路肩崩壊	L=50m		佐伯-30
	388号	佐伯市大字木立	土石流	L=10m		佐伯-31
	〃	〃 〃	擁壁のクラック	L=30m		佐伯-32
	〃	〃 〃	落石・崩壊	L=50m		佐伯-33
	〃	〃 〃	崩壊	L=934m	畑野浦トンネル	佐伯-34
	〃	佐伯市蒲江大字畑野浦	〃	L=70m		佐伯-35
	〃	〃 〃 〃	〃	L=220m		佐伯-36
	〃	〃 〃 〃	〃	L=64m		佐伯-37
	〃	〃 〃 〃	擁壁	L=35m		佐伯-38
	〃	〃 〃 〃	落石・崩壊	L=60m	熊の谷トンネル	佐伯-39
	〃	〃 〃 〃	〃	L=130m		佐伯-40
	〃	〃 〃 〃	〃	L=45m		佐伯-41
	〃	〃 〃 〃	〃	L=165m		佐伯-42
	〃	〃 〃 〃	越波	L=130m		佐伯-43
	〃	〃 〃 楠本浦	落石・崩壊	L=250m		佐伯-44
	〃	〃 〃 〃	〃	L=60m		佐伯-45
	〃	〃 〃 〃	〃	L=160m		佐伯-46
	〃	〃 〃 〃	〃	L=80m		佐伯-47
	〃	〃 〃 蒲江浦	〃	L=140m		佐伯-48
	〃	〃 〃 竹野浦	〃	L=70m		佐伯-49
	〃	〃 〃 〃	〃	L=60m		佐伯-50
	〃	〃 〃 蒲江浦	〃	L=30m	小向トンネル付近	佐伯-51
	〃	〃 〃 猪串浦	〃	L=30m	小向トンネル付近	佐伯-52

道路種別	路線名	場所	危険内容	延長	備考	番号
一般国道	388号	佐伯市蒲江大字猪串浦	落石・崩壊	L=95m		佐伯-53
	〃	〃 〃 〃	〃	L=60m		佐伯-54
	〃	〃 〃 〃	〃	L=50m		佐伯-55
	〃	〃 〃 〃	〃	L=30m		佐伯-56
	〃	〃 〃 〃	〃	L=30m		佐伯-57
	〃	〃 〃 〃	〃	L=80m		佐伯-58
	〃	〃 〃 森崎浦	越波	L=40m		佐伯-59
	〃	〃 〃 〃	落石・崩壊	L=20m		佐伯-60
	〃	〃 〃 丸市尾浦	橋梁	L=26m	基礎洗掘	佐伯-61
	〃	〃 〃 〃	落石・崩壊	L=190m		佐伯-62
	〃	〃 〃 〃	〃	L=120m		佐伯-63
	〃	〃 〃 〃	〃 (土石流含む)	L=192m		佐伯-64
	〃	〃 〃 〃	〃 (土石流含む)	L=210m		佐伯-65
	〃	〃 〃 〃	〃 (土石流含む)	L=150m		佐伯-66
	〃	〃 〃 〃	〃	L=65m		佐伯-67
	〃	〃 〃 〃	〃	L=55m		佐伯-68
	〃	〃 〃 葛原浦	〃	L=240m		佐伯-69
	〃	〃 〃 〃	〃 (土石流含む)	L=320m		佐伯-70
	〃	〃 〃 〃	〃 (土石流含む)	L=290m		佐伯-71
	〃	〃 〃 〃	〃	L=90m		佐伯-72
	〃	〃 〃 〃	〃 (土石流含む)	L=120m		佐伯-73
	〃	〃 〃 〃	〃	L=75m		佐伯-74
	〃	〃 〃 〃	〃	L=135m		佐伯-75
	計	75		L=9,744m		
主要地方道	日之影字目線	佐伯市宇目大字木浦内	落石・崩壊	L=130m		佐伯-76
	〃	〃 〃 〃	〃	L=44m		佐伯-77
	〃	〃 〃 〃	橋梁	L=5m	基礎洗掘	佐伯-78
	〃	〃 〃 〃	土石流	L=5m		佐伯-79
	〃	〃 〃 〃	落石・崩壊	L=30m		佐伯-80
	〃	〃 〃 〃	土石流	L=5m		佐伯-81
	〃	〃 〃 〃	落石・崩壊	L=35m		佐伯-82

道路種別	路線名	場所	危険内容	延長	備考	番号
主要地方道	日之影宇目線	佐伯市宇目大字木浦内	落石・崩壊	L=105m		佐伯-83
	〃	〃 〃 〃	土石流	L=5m		佐伯-84
	〃	〃 〃 〃	落石・崩壊	L=105m		佐伯-85
	〃	〃 〃 〃	〃	L=30m		佐伯-86
	〃	〃 〃 〃	土石流	L=5m		佐伯-87
	〃	〃 〃 〃	落石・崩壊	L=355m		佐伯-88
	〃	〃 〃 〃	〃	L=15m		佐伯-89
	〃	〃 〃 〃	土石流	L=5m		佐伯-90
	〃	〃 〃 〃	落石・崩壊	L=35m		佐伯-91
	〃	〃 〃 木浦鉦山	〃	L=60m		佐伯-92
	〃	〃 〃 〃	〃	L=45m		佐伯-93
	〃	〃 〃 〃	〃	L=40m		佐伯-94
	〃	〃 〃 南田原	擁壁のクラック	L=10m		佐伯-95
	〃	〃 〃 〃	橋梁	L=21m	西山橋 基礎洗掘	佐伯-96
	〃	〃 〃 〃	橋梁	L=27m	長湊橋 基礎洗掘	佐伯-97
	〃	〃 〃 〃	落石・崩壊	L=18m		佐伯-98
	三重弥生線	佐伯市本匠大字山部	落石・崩壊	L=68m		佐伯-99
	〃	〃 〃 〃	〃	L=145m		佐伯-100
	〃	〃 〃 〃	〃	L=115m		佐伯-101
	〃	〃 〃 〃	〃	L=49m		佐伯-102
	〃	〃 〃 〃	〃	L=75m		佐伯-103
	〃	〃 〃 〃	〃	L=50m		佐伯-104
	〃	〃 〃 〃	〃	L=105m		佐伯-105
	〃	〃 〃 〃	〃	L=105m		佐伯-106
	〃	〃 〃 〃	〃	L=160m		佐伯-107
	〃	〃 〃 〃	〃	L=118m		佐伯-108
	〃	〃 〃 〃	〃	L=105m		佐伯-109
	〃	〃 〃 〃	〃	L=120m		佐伯-110
	〃	〃 〃 〃	〃	L=135m		佐伯-111
	〃	〃 〃 〃	橋梁	L=6m	土戸屋橋 基礎洗掘	佐伯-112
	〃	〃 〃 〃	岩石崩壊	L=135m		佐伯-113



## 佐伯土木事務所

道路種別	路線名	場所	危険内容	延長	備考	番号
主要地方道	三重弥生線	佐伯市本匠大字山部	落石・崩壊	L=165m		佐伯-114
	〃	〃 〃 〃	〃	L=225m		佐伯-115
	〃	〃 〃 〃	橋梁	L=6m	第2新開橋 基礎洗掘	佐伯-116
	〃	〃 〃 〃	〃	L=8m	第1新開橋 基礎洗掘	佐伯-117
	〃	〃 〃 〃	落石・崩壊	L=133m		佐伯-118
	〃	〃 〃 〃	〃	L=223m		佐伯-119
	〃	〃 〃 〃	岩石崩壊	L=130m		佐伯-120
	〃	〃 〃 〃	落石・崩壊	L=110m		佐伯-121
	〃	〃 〃 〃	橋梁	L=7m	小谷橋 基礎洗掘	佐伯-122
	〃	〃 〃 〃	落石・崩壊	L=58m		佐伯-123
	〃	〃 〃 〃	〃	L=38m		佐伯-124
	〃	〃 〃 〃	地すべり	L=60m		佐伯-125
	〃	〃 〃 〃	落石・崩壊	L=102m		佐伯-126
	〃	〃 〃 〃	〃	L=60m		佐伯-127
	〃	〃 〃 〃	〃	L=37m		佐伯-128
	〃	〃 〃 〃	〃	L=90m		佐伯-129
	〃	〃 〃 〃	〃	L=106m		佐伯-130
	〃	〃 〃 〃	〃	L=40m		佐伯-131
	〃	〃 〃 〃	〃	L=125m		佐伯-132
	〃	〃 〃 〃	〃	L=160m		佐伯-133
	〃	〃 〃 〃	〃	L=77m		佐伯-134
	〃	〃 〃 〃	〃	L=48m		佐伯-135
	〃	〃 〃 堂ノ間	〃	L=84m		佐伯-136
	〃	〃 〃 〃	〃	L=50m		佐伯-137
	〃	〃 〃 〃	〃	L=90m		佐伯-138
	〃	〃 〃 因尾	〃	L=73m		佐伯-139
	〃	〃 〃 〃	〃	L=157m		佐伯-140
	〃	〃 〃 井ノ上	〃	L=135m		佐伯-141
	〃	〃 〃 〃	〃	L=160m		佐伯-142
	〃	佐伯市本匠大字井ノ上	〃	L=180m		佐伯-143
	〃	〃 〃 〃	岩石崩壊	L=116m		佐伯-144

道路種別	路線名	場所	危険内容	延長	備考	番号
主要地方道	三重弥生線	佐伯市本匠大字小半	落石・崩壊	L=120m		佐伯-145
	〃	〃 〃 〃	橋梁	L=46m	小半橋 基礎洗掘	佐伯-146
	〃	〃 〃 〃	岩石崩壊	L=63m	仏座トソル含	佐伯-147
	〃	〃 〃 波寄	落石・崩壊	L=340m		佐伯-148
	〃	〃 〃 〃	〃	L=140m		佐伯-149
	〃	〃 〃 〃	〃	L=95m		佐伯-150
	〃	〃 〃 〃	〃	L=175m		佐伯-151
	〃	〃 〃 笠掛	〃	L=110m		佐伯-152
	〃	〃 〃 風戸	〃	L=230m	鬼ヶ瀬トソル含	佐伯-153
	佐伯津久見線	佐伯市弥生大字床木	土石流	L=10m		佐伯-154
	〃	〃 〃 〃	落石・崩壊	L=30m		佐伯-155
	〃	〃 〃 〃	〃	L=73m		佐伯-156
	〃	〃 〃 〃	〃	L=60m		佐伯-157
	〃	〃 〃 〃	〃	L=51m		佐伯-158
	〃	〃 〃 〃	崩壊	L=80m		佐伯-159
	〃	〃 〃 〃	落石・崩壊	L=274m		佐伯-160
	〃	〃 〃 〃	〃	L=255m		佐伯-161
	佐伯蒲江線	佐伯市大字池田	落石・崩壊	L=20m		佐伯-162
	〃	〃 長谷	落石・崩壊	L=20m		佐伯-163
	〃	〃 青山	橋梁	L=78m	府坂橋 基礎洗掘	佐伯-164
	〃	〃 〃	落石・崩壊	L=90m		佐伯-165
	〃	〃 〃	〃	L=182m		佐伯-166
	〃	〃 〃	〃	L=65m		佐伯-167
	〃	〃 〃	〃 (土石流含む)	L=265m		佐伯-168
	〃	〃 〃	落石・崩壊	L=70m		佐伯-169
	〃	〃 〃	土石流	L=5m		佐伯-170
	〃	〃 〃	土石流	L=5m		佐伯-171
	〃	〃 〃	落石・崩壊	L=95m		佐伯-172
	〃	〃 〃	土石流	L=5m		佐伯-173
	〃	〃 〃	落石・崩壊	L=93m		佐伯-174
	〃	〃 〃	〃	L=100m		佐伯-175

道路種別	路線名	場所	危険内容	延長	備考	番号
主要地方道	佐伯蒲江線	佐伯市大字青山	土石流	L=10m		佐伯-176
	〃	佐伯市蒲江大字蒲江浦	落石・崩壊	L=75m		佐伯-177
	〃	〃 〃 〃	〃	L=150m		佐伯-178
	〃	〃 〃	土石流	L=5m		佐伯-179
	〃	〃 〃 〃	落石・崩壊	L=60m		佐伯-180
	〃	〃 〃 〃	〃	L=250m		佐伯-181
	〃	〃 〃 〃	〃	L=40m		佐伯-182
	〃	〃 〃 〃	〃	L=120m		佐伯-183
	〃	〃 〃 〃	〃	L=100m		佐伯-184
	小野市重岡線	佐伯市宇目大字小野市	〃	L=45m		佐伯-185
	〃	〃 〃 塩見園	〃	L=155m		佐伯-186
	宇目清川線	佐伯市宇目大字南田原	岩石崩壊	L=97m		佐伯-187
	〃	〃 〃 〃	落石・崩壊	L=110m		佐伯-188
	〃	〃 〃 〃	土石流	L=10m		佐伯-189
	〃	〃 〃 〃	落石・崩壊	L=100m		佐伯-190
	〃	〃 〃 〃	〃	L=24m		佐伯-191
	〃	〃 〃 〃	擁壁	L=40m		佐伯-192
	野津宇目線	佐伯市本匠大字山部	落石・崩壊	L=450m		佐伯-193
	〃	〃 〃 〃	落石・崩壊	L=137m		佐伯-194
	〃	〃 〃 〃	〃	L=197m		佐伯-195
	〃	〃 〃 〃	〃	L=248m		佐伯-196
	〃	〃 〃 〃	〃	L=230m		佐伯-197
	〃	〃 〃 〃	〃	L=140m		佐伯-198
	〃	〃 〃 〃	〃	L=110m		佐伯-199
	〃	〃 〃 〃	〃	L=33m		佐伯-200
	〃	〃 〃 〃	橋梁	L=4m	椎の木河橋 基礎洗掘	佐伯-201
	〃	〃 〃 〃	落石・崩壊	L=130m		佐伯-202
	〃	〃 〃 〃	橋梁	L=6m	ウシロ谷橋 基礎洗掘	佐伯-203
	〃	〃 〃 〃	落石・崩壊	L=320m		佐伯-204
	〃	〃 〃 〃	〃	L=250m		佐伯-205
	〃	〃 〃 〃	〃	L=45m		佐伯-206

道路種別	路線名	場所	危険内容	延長	備考	番号
主要地方道	野津宇目線	佐伯市本匠大字山部	落石・崩壊	L=60m		佐伯-207
	〃	〃 〃 〃	〃	L=460m		佐伯-208
	〃	〃 〃 〃	〃	L=260m		佐伯-209
	〃	〃 〃 〃	〃	L=160m		佐伯-210
	〃	〃 〃 〃	〃	L=50m		佐伯-211
	〃	〃 〃 上津川	〃	L=450m		佐伯-212
	〃	〃 〃 〃	〃	L=180m		佐伯-213
	〃	〃 〃 上津川	〃	L=240m		佐伯-214
	〃	〃 〃 〃	〃	L=60m		佐伯-215
	〃	佐伯市宇目大字河内	〃	L=280m		佐伯-216
	〃	〃 〃 〃	〃	L=30m		佐伯-217
	〃	〃 〃 〃	〃	L=250m		佐伯-218
	〃	〃 〃 〃	〃	L=70m		佐伯-219
	〃	〃 〃 〃	〃	L=30m		佐伯-220
	〃	〃 〃 〃	〃	L=100m		佐伯-221
	〃	〃 〃 〃	〃	L=150m		佐伯-222
	計	147		L=15, 445m		
一般県道	古江丸市尾線	佐伯市蒲江大字波当津浦	落石・崩壊	L=57m		佐伯-223
	〃	〃 〃 〃	〃	L=60m		佐伯-224
	〃	〃 〃 〃	〃	L=108m		佐伯-225
	〃	〃 〃 〃	〃	L=100m		佐伯-226
	〃	〃 〃 〃	〃	L=100m		佐伯-227
	〃	〃 〃 〃	〃	L=132m		佐伯-228
	〃	〃 〃 〃	〃	L=12m		佐伯-229
	〃	〃 〃 〃	〃	L=20m		佐伯-230
	〃	〃 〃 〃	〃	L=15m		佐伯-231
	〃	〃 〃 〃	〃	L=36m		佐伯-232
	〃	〃 〃 〃	〃	L=87m		佐伯-233
	〃	〃 〃 〃	〃	L=100m		佐伯-234
	〃	〃 〃 〃	越波	L=135m		佐伯-235
	〃	〃 〃 葛原浦	落石・崩壊	L=60m		佐伯-236

道路種別	路線名	場所	危険内容	延長	備考	番号
一般県道	古江丸市尾線	佐伯市蒲江大字葛原浦	落石・崩壊	L=60m		佐伯-237
	〃	〃 〃 〃	〃	L=100m		佐伯-238
	〃	〃 〃 〃	〃	L=80m		佐伯-239
	〃	〃 〃 〃	〃	L=98m		佐伯-240
	〃	〃 〃 〃	〃	L=33m		佐伯-241
	〃	〃 〃 〃	〃	L=100m		佐伯-242
	〃	〃 〃 〃	〃	L=81m		佐伯-243
	〃	〃 〃 〃	越波	L=383m		佐伯-244
	〃	〃 〃 〃	〃	L=135m		佐伯-245
	〃	〃 〃 丸市尾浦	〃	L=60m		佐伯-246
	〃	〃 〃 〃	落石・崩壊	L=65m		佐伯-247
	佐伯弥生線	佐伯市大字鶴望	落石・崩壊	L=30m		佐伯-248
	〃	佐伯市弥生大字大坂本	〃	L=240m		佐伯-249
	〃	〃 〃 〃	〃	L=50m		佐伯-250
	色宮港木立線	佐伯市大字木立	落石・崩壊	L=75m		佐伯-251
	〃	佐伯市米水津大字色利浦	崩壊	L=180m	モル吹付	佐伯-252
	〃	佐伯市米水津大字色利浦	崩壊	L=130m	モル吹付	佐伯-253
	〃	佐伯市米水津大字色利浦	落石・崩壊	L=50m		佐伯-254
	〃	〃 〃 〃	越波	L=100m		佐伯-255
	〃	〃 〃 〃	落石・崩壊	L=130m		佐伯-256
	〃	〃 〃 〃	〃	L=80m		佐伯-257
	〃	〃 〃 浦代浦	越波	L=100m		佐伯-258
	〃	〃 〃 〃	〃	L=100m		佐伯-259
	〃	〃 〃 〃	落石・崩壊	L=20m		佐伯-260
	〃	〃 〃 〃	〃	L=180m		佐伯-261
	〃	佐伯市米水津大字浦代浦	崩壊	L=340m	モル吹付	佐伯-262
	〃	〃 〃 〃	〃	L=600m	浦代隧道	佐伯-263
	〃	佐伯市大字木立	崩壊	L=280m	モル吹付	佐伯-264
	四浦港津井浦線	佐伯市上浦大字最勝海浦	落石・崩壊	L=420m		佐伯-265
	〃	〃 〃 〃	〃	L=100m		佐伯-266
	〃	〃 〃 〃	〃	L=30m		佐伯-267

道路種別	路線名	場所	危険内容	延長	備考	番号
一般県道	四浦港津井浦線	佐伯市上浦大字最勝海浦	落石・崩壊	L=50m		佐伯-268
	〃	〃 〃 〃	〃	L=150m		佐伯-269
	〃	〃 〃 〃	〃	L=50m		佐伯-270
	〃	〃 〃 〃	〃	L=20m		佐伯-271
	〃	〃 〃 〃	〃	L=60m		佐伯-272
	〃	〃 〃 〃	〃	L=170m		佐伯-273
	〃	〃 〃 〃	岩石崩壊	L=36m		佐伯-274
	〃	〃 〃 〃	落石・崩壊	L=160m		佐伯-275
	〃	〃 〃 〃	越波	L=170m		佐伯-276
	〃	〃 〃 〃	〃	L=175m		佐伯-277
	〃	〃 〃 〃	擁壁	L=110m		佐伯-278
	〃	〃 〃 〃	落石・崩壊	L=100m		佐伯-279
	〃	〃 〃 〃	越波	L=80m		佐伯-280
	〃	〃 〃 〃	落石・崩壊	L=55m		佐伯-281
	〃	〃 〃 〃	〃	L=360m		佐伯-282
	〃	〃 〃 〃	〃	L=60m		佐伯-283
	〃	〃 〃 〃	〃	L=70m		佐伯-284
	〃	〃 〃 〃	〃	L=80m		佐伯-285
	〃	〃 〃 〃	〃	L=70m		佐伯-286
	〃	〃 〃 〃	〃	L=168m		佐伯-287
	〃	〃 〃 〃	越波	L=220m		佐伯-288
	〃	〃 〃 〃	落石・崩壊	L=150m		佐伯-289
	〃	〃 〃 〃	〃	L=220m		佐伯-290
	〃	〃 〃 〃	〃	L=300m		佐伯-291
	〃	〃 〃 〃	〃	L=50m		佐伯-292
	〃	〃 〃 〃	〃	L=50m		佐伯-293
	〃	〃 〃 〃	越波	L=120m		佐伯-294
	〃	〃 〃 〃	落石・崩壊	L=70m		佐伯-295
	〃	〃 〃 津井浦	落石・崩壊	L=80m		佐伯-296
	赤木吹原佐伯線	佐伯市直川大字赤木	落石・崩壊	L=180m		佐伯-297
	〃	〃 〃 〃	〃	L=70m		佐伯-298

道路種別	路線名	場所	危険内容	延長	備考	番号
	赤木吹原佐伯線	佐伯市直川大字赤木	落石・崩壊	L=120m		佐伯-299
	〃	〃 〃 〃	〃	L=160m		佐伯-300
	〃	〃 〃 〃	〃	L=130m		佐伯-301
	〃	〃 〃 〃	〃	L=60m		佐伯-302
	〃	〃 〃 〃	〃	L=200m		佐伯-303
	〃	〃 〃 〃	〃	L=260m		佐伯-304
	〃	〃 〃 〃	〃	L=150m		佐伯-305
	〃	〃 〃 〃	〃	L=450m		佐伯-306
	〃	〃 〃 〃	〃	L=180m		佐伯-307
	〃	〃 〃 〃	橋梁	L=15m		佐伯-308
	〃	〃 〃 〃	落石・崩壊	L=530m		佐伯-309
	〃	〃 〃 長谷	土石流	L=6m		佐伯-310
	〃	〃 〃 〃	落石・崩壊	L=370m		佐伯-311
	〃	〃 〃 〃	〃	L=380m		佐伯-312
	〃	〃 〃 〃	〃	L=180m		佐伯-313
	〃	〃 〃 〃	〃	L=180m		佐伯-314
	〃	〃 〃 〃	〃	L=70m		佐伯-315
	〃	〃 〃 〃	〃	L=130m		佐伯-316
	〃	〃 〃 〃	〃	L=160m		佐伯-317
	〃	〃 〃 〃	〃	L=560m		佐伯-318
	〃	〃 〃 〃	〃	L=360m		佐伯-319
	〃	〃 〃 〃	〃	L=200m		佐伯-320
	〃	〃 〃 〃	〃	L=200m		佐伯-321
	〃	〃 〃 〃	〃	L=80m		佐伯-322
	〃	〃 〃 〃	〃	L=180m		佐伯-323
	〃	〃 〃 〃	〃	L=80m		佐伯-324
	〃	〃 〃 〃	〃	L=320m		佐伯-325
	〃	〃 〃 〃	〃	L=270m		佐伯-326
	〃	〃 〃 〃	〃	L=500m		佐伯-327
	〃	〃 〃 〃	橋梁	L=6m	難谷橋 基礎洗掘	佐伯-328
	〃	〃 〃 〃	落石・崩壊	L=43m		佐伯-329

道路種別	路線名	場所	危険内容	延長	備考	番号
一般県道	赤木吹原佐伯線	佐伯市直川大字長谷	橋梁	L=4m	片野橋 基礎洗掘	佐伯-330
	〃	〃 〃 〃	落石・崩壊	L=60m		佐伯-331
	〃	〃 〃 〃	〃	L=400m		佐伯-332
	梶寄浦佐伯線	佐伯市鶴見大字梶寄浦	落石・崩壊	L=105m		佐伯-333
	〃	〃 〃 丹賀浦	擁壁	L=30m		佐伯-334
	〃	〃 〃 丹賀浦	落石・崩壊	L=170m		佐伯-335
	〃	〃 〃 〃	〃	L=190m		佐伯-336
	〃	〃 〃 〃	越波	L=190m		佐伯-337
	〃	〃 〃 〃	擁壁	L=190m		佐伯-338
	〃	〃 〃 〃	越波	L=90m		佐伯-339
	〃	〃 〃 〃	落石・崩壊	L=356m		佐伯-340
	〃	〃 〃 〃	越波	L=356m		佐伯-341
	〃	〃 〃 〃	擁壁	L=50m		佐伯-342
	〃	〃 〃 〃	落石・崩壊	L=430m		佐伯-343
	〃	〃 〃 〃	〃	L=100m		佐伯-344
	〃	〃 〃 〃	擁壁	L=105m		佐伯-345
	〃	〃 〃 〃	落石・崩壊	L=40m		佐伯-346
	〃	〃 〃 〃	擁壁	L=100m		佐伯-347
	〃	〃 〃 〃	擁壁	L=230m		佐伯-348
	〃	〃 〃 〃	落石・崩壊	L=245m		佐伯-349
	〃	〃 〃 〃	擁壁	L=80m		佐伯-350
	〃	〃 〃 中越浦	擁壁	L=100m		佐伯-351
	〃	〃 〃 〃	落石・崩壊	L=204m		佐伯-352
	〃	〃 〃 〃	擁壁	L=100m		佐伯-353
	〃	〃 〃 〃	落石・崩壊	L=57m		佐伯-354
	〃	〃 〃 〃	擁壁	L=60m		佐伯-355
	〃	〃 〃 〃	〃	L=110m		佐伯-356
	〃	〃 〃 〃	〃	L=100m		佐伯-357
	〃	〃 〃 〃	落石・崩壊	L=87m		佐伯-358
	〃	〃 〃 〃	擁壁	L=160m		佐伯-359
	〃	〃 〃 〃	落石・崩壊	L=65m		佐伯-360



道路種別	路線名	場所	危険内容	延長	備考	番号
一般県道	梶寄浦佐伯線	佐伯市鶴見大字中越浦	擁壁	L=50m		佐伯-361
	〃	〃 〃 〃	〃	L=80m		佐伯-362
	〃	〃 〃 〃	落石・崩壊	L=270m		佐伯-363
	〃	〃 〃 〃	擁壁	L=60m		佐伯-364
	〃	〃 〃 〃	落石・崩壊	L=227m		佐伯-365
	〃	〃 〃 〃	擁壁	L=50m		佐伯-366
	〃	〃 〃 〃	崩壊	L=40m		佐伯-367
	〃	〃 〃 〃	落石・崩壊	L=212m		佐伯-368
	〃	〃 〃 〃	擁壁	L=170m		佐伯-369
	〃	〃 〃 〃	落石・崩壊	L=156m		佐伯-370
	〃	〃 〃 〃	擁壁	L=200m		佐伯-371
	〃	〃 〃 〃	落石・崩壊	L=30m		佐伯-372
	〃	〃 〃 〃	落石・崩壊	L=265m		佐伯-373
	〃	〃 〃 〃	〃	L=140m		佐伯-374
	〃	〃 〃 〃	〃	L=30m		佐伯-375
	〃	〃 〃 〃	越波	L=240m		佐伯-376
	〃	〃 〃 〃	落石・崩壊	L=420m		佐伯-377
	〃	〃 〃 〃	擁壁	L=130m		佐伯-378
	〃	〃 〃 〃	落石・崩壊	L=86m		佐伯-379
	〃	〃 〃 〃	〃	L=405m		佐伯-380
	〃	〃 〃 〃	越波	L=150m		佐伯-381
	〃	〃 〃 〃	〃	L=160m		佐伯-382
	〃	〃 〃 羽出浦	落石・崩壊	L=235m		佐伯-383
	〃	〃 〃 〃	擁壁	L=60m		佐伯-384
	〃	〃 〃 〃	落石・崩壊	L=125m		佐伯-385
	〃	〃 〃 有明浦	〃	L=70m		佐伯-386
	〃	〃 〃 〃	〃	L=212m		佐伯-387
	〃	〃 〃 〃	擁壁	L=110m		佐伯-388
	〃	〃 〃 〃	落石・崩壊	L=142m		佐伯-389
	〃	〃 〃 吹浦	〃	L=265m		佐伯-390
	〃	佐伯市大字大江灘	〃	L=50m		佐伯-391

道路種別	路線名	場所	危険内容	延長	備考	番号
一般県道	梶寄浦佐伯線	佐伯市大字大江灘	落石・崩壊	L=30m		佐伯-392
	〃	〃 〃	〃	L=30m		佐伯-393
	床木海崎停車場線	佐伯市弥生大字床木	落石・崩壊	L=160m		佐伯-394
	〃	〃 〃	〃	L=260m	八明トンネル	佐伯-395
	〃	佐伯市大字海崎	〃	L=20m		佐伯-396
	笠掛直見停車場線	佐伯市直川大字下直見	〃	L=50m		佐伯-397
	〃	〃 〃	〃	L=50m		佐伯-398
	上爪横川線	佐伯市直川大字横川	〃	L=100m		佐伯-399
	〃	〃 〃	〃	L=50m		佐伯-400
	〃	〃 〃	土石流	L=5m		佐伯-401
	〃	〃 〃	落石・崩壊	L=77m		佐伯-402
	〃	〃 〃	〃	L=93m		佐伯-403
	〃	〃 〃	土石流	L=5m		佐伯-404
	〃	〃 〃	落石・崩壊	L=30m		佐伯-405
	〃	〃 〃	〃	L=50m		佐伯-406
	〃	〃 〃	土石流	L=5m		佐伯-407
	〃	〃 〃	落石・崩壊	L=70m		佐伯-408
	〃	〃 〃	〃	L=100m		佐伯-409
	〃	〃 〃	〃	L=200m		佐伯-410
	〃	〃 〃	〃	L=70m		佐伯-411
	〃	〃 〃	〃	L=130m		佐伯-412
	〃	〃 〃	〃	L=160m		佐伯-413
	〃	〃 〃 仁田原	〃	L=40m		佐伯-414
	〃	〃 〃 〃	〃	L=40m		佐伯-415
	〃	〃 〃 〃	〃	L=40m		佐伯-416
	〃	〃 〃 〃	〃	L=60m		佐伯-417
	〃	〃 〃 〃	〃	L=150m		佐伯-418
	〃	〃 〃 〃	〃	L=130m		佐伯-419
	御泊奥江線	佐伯市宇目大字木浦内	落石・崩壊	L=39m		佐伯-420
	〃	〃 〃 〃	土石流	L=5m		佐伯-421
	〃	〃 〃 〃	〃	L=5m		佐伯-422

道路種別	路線名	場所	危険内容	延長	備考	番号
一般県道	御泊奥江線	佐伯市宇目大字木浦内	落石・崩壊	L=190m		佐伯-423
	〃	〃 〃 〃	〃	L=138m		佐伯-424
	〃	〃 〃 〃	〃	L=63m		佐伯-425
	〃	〃 〃 〃	〃	L=247m		佐伯-426
	〃	〃 〃 〃	〃	L=90m		佐伯-427
	〃	〃 〃 〃	岩石崩壊	L=77m		佐伯-428
	西野浦河内線	佐伯市蒲江大字西野浦	落石・崩壊	L=30m		佐伯-429
	〃	〃 〃 〃	〃	L=350m		佐伯-430
	〃	〃 〃 竹野浦河内	〃	L=50m		佐伯-431
	〃	〃 〃 〃	路肩崩壊	L=10m		佐伯-432
	大入島北循環線	佐伯市大字日向泊浦	越波	L=40m		佐伯-433
	〃	〃 〃	〃	L=50m		佐伯-434
	〃	〃 〃	〃	L=90m		佐伯-435
	〃	〃 〃	落石・崩壊	L=120m		佐伯-436
	〃	〃 〃	土石流	L=10m		佐伯-437
	〃	〃 〃	落石・崩壊	L=145m		佐伯-438
	〃	〃 〃 〃	〃	L=42m		佐伯-439
	〃	〃 〃	落石・崩壊	L=100m		佐伯-440
	〃	〃 高松浦	〃	L=40m		佐伯-441
	大入島南循環線	佐伯市大字片神浦	落石・崩壊	L=30m		佐伯-442
	〃	佐伯市大字久保浦	越波	L=310m		佐伯-443
	〃	〃 〃 〃	〃	L=100m		佐伯-444
	〃	〃 〃 〃	〃	L=150m		佐伯-445
	〃	〃 〃 守後浦	〃	L=300m		佐伯-446
	〃	〃 〃 石間浦	擁壁	L=260m		佐伯-447
	〃	〃 荒網代浦	落石・崩壊	L=30m		佐伯-448
	〃	佐伯市大字塩内浦	落石・崩壊	L=80m		佐伯-449
	伏野宇目線	佐伯市宇目大字小野市	落石・崩壊	L=1,800m		佐伯-450
	長良木立線	佐伯市大字長良	落石・崩壊	L=50m		佐伯-451
	計	229		L=32,336m		

## 豊後大野土木事務所

道路種別	落石等危険箇所		
	延長 (m)	路線数	箇所数
一般国道	4,025	3	19
主要地方道	13,420	6	26
一般県道	7,300	10	21
合計	24,745	19	66

### 豊後大野土木事務所

道路種別	路線名	場所	危険内容	延長	備考	番号
一般国道	326号	豊後大野市三重町鷺谷	崩落	L=200m	奥畑トンネルから鷺谷トンネル間	大野-1
	〃	〃 〃	崩落	L=400m	小木浦トンネル	大野-2
	〃	〃 〃	〃	L=737m	奥畑トンネル	大野-3
	〃	〃 〃 浅瀬	〃	L=200m	奥田跨線橋から宮野入口	大野-4
	326号	〃 〃 内山	〃	L=100m	松谷トンネルから松谷大橋	大野-5
	326号	〃 〃 内山	〃	L=30m	松谷トンネルから松谷大橋	大野-6
	〃	豊後大野市犬飼町田原	〃	L=30m		大野-7
	442号	豊後大野市朝地町鳥田・梨小	落石	L=500m	牧谷橋の前後	大野-8
	〃	〃 〃 梨小	〃	L=230m	男嶽橋から終点側	大野-9
	〃	〃 〃 〃	〃	L=30m	神角寺入口バス亭付近	大野-10
	〃	〃 〃 〃	〃	L=500m	男嶽トンネル付近	大野-11
	〃	〃 〃 板井迫	崩落	L=100m		大野-12
	502号	豊後大野市三重町菅生	路肩崩壊	L=300m		大野-13
	〃	〃 〃 片ヶ瀬	落石・崩壊	L=72m		大野-14
	〃	〃 〃 片ヶ瀬	落石・崩壊	L=130m		大野-15
	〃	〃 〃 片ヶ瀬	落石・崩壊	L=46m		大野-16
	〃	〃 〃 片ヶ瀬	落石・崩壊	L=240m		大野-17
	〃	〃 〃 片ヶ瀬	落石・崩壊	L=60m		大野-18
	〃	〃 〃 片ヶ瀬	落石・崩壊	L=120m		大野-19
	計	19		L=4,025m		
主要地方道	緒方高千穂線	豊後大野市緒方町徳田	崩落	L=200m	岩村鉄工から起点側	大野-20
	〃	〃 〃 上冬原	〃	L=100m	竜千寺橋から終点側	大野-21
	〃	〃 〃 小原	〃	L=100m	林道奥嶽橋から終点側	大野-22

豊後大野土木事務所

道路種別	路線名	場 所	危険内容	延長	備考	番号
主要地方道	緒方高千穂線	豊後大野市緒方町小原	落石	L=500m	路肩崩壊を含む。滞迫入口	大野-23
	〃	〃 〃 〃	〃	L=60m	路肩崩壊を含む。	大野-24
	〃	〃 〃 上畑	〃	L=600m	路肩崩壊を含む。水無橋前後	大野-25
	〃	〃 〃 〃	〃	L=500m	路肩崩壊を含む。広河原橋前後	大野-26
	〃	〃 〃 〃	〃	L=200m	路肩崩壊を含む。林道橋前後	大野-27
	〃	〃 〃 尾平鉾山	〃	L=200m	清水橋より終点側	大野-28
	〃	〃 〃 〃	落石・崩壊	L=100m	下尾平橋より終点側	大野-29
	〃	〃 〃 〃	落石	L=700m	幽谷橋～奥岳橋	大野-30
	〃	〃 〃 〃	〃	L=100m	大蔵橋より起点側	大野-31
	〃	〃 〃 〃	落石・崩壊	L=5, 200m	路肩崩壊を含む。町道尾平上線起点側～尾平トンネル間	大野-32
	三重弥生線	豊後大野市三重町松尾	落石	L=200m	旧南小学校前	大野-33
	〃	〃 〃 下鷲谷	〃	L=200m	多田宅付近	大野-34
	〃	〃 〃 上鷲谷	〃	L=200m	路肩崩壊を含む。古川橋付近	大野-35
	〃	〃 〃 〃	〃	L=1, 400m	片内橋から終点側	大野-36
	〃	〃 〃 〃	〃	L=300m	日平橋から終点側	大野-37
	大分大野線	豊後大野市大野町安藤	落石	L=100m	天面山林道から市境まで	大野-38
	〃	〃 〃 中土師	〃	L=100m	(旧道)直野橋付近	大野-39
	〃	〃 〃 沢田	崩落	L=100m	師田原ダムからグラント間	大野-40
	〃	豊後大野市三重町大白谷	落石	L=1, 500m	市境(峠頂上)から梅津橋間	大野-41
	宇目清川線	豊後大野市三重町中津留	落石	L=60m	申子橋付近	大野-42
	〃	豊後大野市清川町伏野	〃	L=100m		大野-43
	三重野津原線	豊後大野市大野町矢田	落石	L=400m		大野-44
	緒方朝地線	豊後大野市朝地町上尾塚	崩落	L=200m	小野トンネルの起点側	大野-45
	計	26		L=13, 420m		
一般県道	緒方大野線	豊後大野市緒方町夏足	崩落	L=100m	津留トンネル前後	大野-46
	牧口徳田竹田線	豊後大野市緒方町木野	落石	L=100m	十角バス停付近	大野-47
	中土師犬飼線	豊後大野市大野町中土師	落石	L=300m	起点から神社付近まで	大野-48
	〃	〃 〃 〃	〃	L=1, 000m	河面バス停から起点側	大野-49
	〃	豊後大野市犬飼町山内	〃	L=150m	長小野バス停より起点側	大野-50
	〃	〃 〃 〃	〃	L=150m	山内地区地すべり指定区域から起点側	大野-51
	百枝浅瀬野津線	豊後大野市三重町上田原	落石	L=500m	路肩崩壊を含む	大野-52

豊後大野土木事務所

道路種別	路線名	場所	危険内容	延長	備考	番号
一般県道	百枝浅瀬野津線	豊後大野市三重町上田原	崩落	L=200m	井上トンネル	大野-53
	〃	豊後大野市三重町浅瀬	落石	L=500m	宇対瀬踏切から起点側	大野-54
	中津留轟牧口 停車場線	豊後大野市三重町大白谷	落石	L=200m	宮ノ下橋付近	大野-55
	〃	〃 〃 〃	〃	L=200m	冷水バス停付近	大野-56
	〃	豊後大野市清川町左右知	落石	L=700m	中山峠頂上から終点側	大野-57
	〃	〃 〃 〃	〃	L=200m	旧町村境付近	大野-58
	〃	〃 〃 宇田枝	〃	L=400m	山ノ神橋から終点側	大野-59
	百枝大野線	豊後大野市三重町向野	落石	L=1,000m	旧町境付近	大野-60
	伏野宇目線	豊後大野市三重町伏野	落石	L=200m	起点から200mの間	大野-61
	〃	〃 〃 奥畑	〃	L=150m	代バス停付近	大野-62
	〃	〃 〃 〃	〃	L=250m	養鶏場付近	大野-63
	伏野三重線	豊後大野市三重町伏野	落石	L=200m	起点から伏野宇目線分岐まで	大野-64
	池田大原線	豊後大野市朝地町池田	落石	L=600m	起点から池水橋まで	大野-65
	山内新殿線	豊後大野市犬飼町長畑	崩土・落石	L=200m	成瀬橋から起点側	大野-66
	計	21		L=7,300m		

竹田土木事務所

道路種別	落石等危険箇所		
	延長 (m)	路線数	箇所数
一般国道	2,770	2	13
主要地方道	15,458	3	66
一般県道	15,109	11	82
合計	33,337	16	161

竹田土木事務所

道路種別	路線名	場所	危険内容	延長	備考	番号
一般国道	442号	竹田市大字会々	落石	L=100m		竹田-1
	〃	〃 平田	落石・路肩	L=120m		竹田-2
	〃	〃 城原	〃	L=130m		竹田-3
	〃	〃 小川	〃	L=190m		竹田-4
	〃	竹田市久住町大字久住	〃	L=100m		竹田-5
	〃	〃 〃 〃	〃	L=80m		竹田-6
	〃	〃 〃 〃	〃	L=100m		竹田-7
	502号	竹田市大字片ヶ瀬	落石・崩落	L=210m	トンネル含む	竹田-8
	〃	〃 〃	落石・路肩	L=450m		竹田-9
	〃	〃 〃	〃	L=820m		竹田-10
	〃	〃 竹田	〃	L=80m		竹田-11
	〃	〃 〃	〃	L=90m		竹田-12
	〃	〃 〃	〃	L=300m		竹田-13
	計	13		L=2,770m		
主要地方道	竹田五ヶ瀬線	竹田市大字飛田川	落石・路肩・崩落	L=300m	トンネル含む	竹田-14
	〃	〃 会々	〃	L=280m	トンネル含む	竹田-15
	〃	〃 竹田	落石	L=50m		竹田-16
	〃	〃 〃	落石・崩落	L=160m	トンネル含む	竹田-17
	〃	〃 〃	落石・路肩	L=50m		竹田-18
	〃	竹田市大字入田	落石・路肩	L=80m		竹田-19
	〃	〃 〃	〃	L=60m		竹田-20

道路種別	路線名	場所	危険内容	延長	備考	番号
主要地方道	竹田五ヶ瀬線	竹田市大字入田	落石・路肩	L=70m		竹田-21
	〃	〃 〃	〃	L=130m		竹田-22
	〃	〃 〃	〃	L=86m		竹田-23
	〃	〃 〃	〃	L=80m		竹田-24
	〃	〃 門田	〃	L=160m		竹田-25
	〃	〃 〃	〃	L=50m		竹田-26
	〃	〃 〃	〃	L=60m		竹田-27
	〃	〃 次倉	〃	L=350m		竹田-28
	〃	〃 〃	〃	L=130m		竹田-29
	〃	〃 〃	〃	L=480m		竹田-30
	〃	〃 〃	〃	L=420m		竹田-31
	〃	〃 〃	〃	L=210m		竹田-32
	〃	〃 〃	〃	L=75m		竹田-33
	〃	〃 〃	〃	L=160m		竹田-34
	〃	〃 〃	〃	L=90m		竹田-35
	〃	〃 〃	〃	L=150m		竹田-36
	〃	〃 〃	〃	L=180m		竹田-37
	〃	〃 九重野	〃	L=250m		竹田-38
	〃	〃 〃	〃	L=180m		竹田-39
	〃	〃 〃	〃	L=600m		竹田-40
	〃	〃 〃	〃	L=260m		竹田-41
	〃	〃 〃	〃	L=180m		竹田-42
	〃	〃 〃	〃	L=200m		竹田-43
	〃	〃 〃	〃	L=430m		竹田-44
	庄内久住線	竹田市直入町大字下田北	落石・路肩	L=1, 350m		竹田-45
	〃	〃 〃 〃	〃	L=650m		竹田-46
	庄内久住線	竹田市直入町大字下田北	落石・路肩	L=280m		竹田-47
	〃	〃 〃 〃	〃	L=340m		竹田-48
	〃	〃 〃 〃	〃	L=520m		竹田-49
	〃	〃 〃 〃	〃	L=740m		竹田-50
	〃	〃 〃 〃	〃	L=90m		竹田-51



道路種別	路線名	場所	危険内容	延長	備考	番号
主要地方道	〃	竹田市直入町大字上田北	落石・路肩	L=110m		竹田-52
	〃	〃 〃 〃	〃	L=650m		竹田-53
	〃	〃 〃 〃	〃	L=140m		竹田-54
	〃	〃 〃 長湯	〃	L=220m		竹田-55
	〃	竹田市久住町大字仏原	〃	L=85m		竹田-56
	〃	〃 〃 栢木	〃	L=90m		竹田-57
	〃	〃 〃 久住	〃	L=100m		竹田-58
	〃	〃 〃 〃	〃	L=70m		竹田-59
	竹田直入線	竹田市大字会々	落石・路肩	L=120m		竹田-60
	〃	〃 〃	〃	L=50m		竹田-61
	〃	〃 植木	〃	L=170m		竹田-62
	〃	〃 〃	落石・路肩	L=50m		竹田-63
	〃	〃 〃	〃	L=120m		竹田-64
	〃	〃 〃	〃	L=200m		竹田-65
	〃	〃 〃	〃	L=320m		竹田-66
	〃	〃 〃	〃	L=39m		竹田-67
	〃	〃 高伏	〃	L=50m		竹田-68
	〃	〃 〃	〃	L=290m		竹田-69
	〃	〃 〃	〃	L=560m		竹田-70
	〃	〃 〃	〃	L=90m		竹田-71
	〃	〃 〃	〃	L=280m		竹田-72
	〃	竹田市久住町大字栢木	〃	L=590m		竹田-73
	〃	〃 〃 〃	〃	L=13m		竹田-74
	竹田直入線	竹田市久住町大字栢木	落石・路肩	L=290m		竹田-75
	〃	〃 〃 〃	〃	L=100m		竹田-76
	〃	竹田市直入町大字長湯	〃	L=110m		竹田-77
	〃	〃 〃 〃	〃	L=480m		竹田-78
	〃	〃 〃 〃	〃	L=140m		竹田-79
	計	66		L=15,458m		
一般県道	笹倉久住線	竹田市久住町大字白丹	落石	L=50m		竹田-80
	〃	〃 〃 〃	落石・崩落	L=180m	トンネル含む	竹田-81

道路種別	路線名	場所	危険内容	延長	備考	番号
一般県道	笹倉久住線	竹田市久住町大字白丹	落石・路肩	L=140m		竹田-82
	〃	〃 〃 〃	〃	L=180m		竹田-83
	〃	〃 〃 〃	〃	L=120m		竹田-84
	〃	〃 〃 久住	〃	L=70m		竹田-85
	〃	〃 〃 〃	〃	L=110m		竹田-86
	高森竹田線	竹田市荻町桑木	崩土	L=160m		竹田-87
	〃	〃 〃 馬背野	崩土・路肩	L=420m		竹田-88
	〃	〃 〃 〃	〃	L=70m		竹田-89
	〃	竹田市大字岩本	〃	L=50m		竹田-90
	〃	〃 君ヶ園	〃	L=60m		竹田-91
	〃	〃 〃	〃	L=80m		竹田-92
	〃	〃 竹田	落石・路肩	L=70m		竹田-93
	〃	〃 〃	落石	L=50m		竹田-94
	朝地直入線	竹田市直入町大字長湯	落石・路肩	L=750m		竹田-95
	〃	〃 〃 〃	〃	L=20m		竹田-96
	牧口徳田竹田線	竹田市大字入田	落石・路肩	L=100m		竹田-97
	久住高原野津原線	竹田市久住町大字栢木	崩土・路肩	L=60m		竹田-98
	〃	〃 〃 〃	〃	L=80m		竹田-99
	〃	竹田市直入町大字神堤	〃	L=100m		竹田-100
	〃	〃 〃 〃	〃	L=50m		竹田-101
	白丹竹田線	竹田市久住町大字白丹	崩土・路肩	L=180m		竹田-102
	〃	竹田市久住町大字添ヶ津留	落石・路肩	L=230m		竹田-103
	〃	〃 〃 〃	〃	L=210m		竹田-104
	〃	〃 〃 〃	〃	L=149m		竹田-105
	〃	〃 〃 〃	〃	L=420m		竹田-106
	〃	〃 〃 〃	〃	L=40m		竹田-107
	〃	竹田市大字刈小野	〃	L=220m		竹田-108
	〃	〃 〃	〃	L=330m		竹田-109
	〃	〃 〃	〃	L=110m		竹田-110
	〃	〃 炭竈	〃	L=50m		竹田-111
	〃	〃 〃	〃	L=80m		竹田-112

道路種別	路線名	場所	危険内容	延長	備考	番号
一般県道	白丹竹田線	竹田市大字刈炭竈	〃	L=170m		竹田-113
	〃	〃 〃	〃	L=120m		竹田-114
	〃	〃 下坂田	〃	L=64m		竹田-115
	〃	〃 〃	落石・路肩・崩壊	L=450m	トンネル含む	竹田-116
	〃	〃 下志土知	落石・路肩	L=52m		竹田-117
	〃	〃 〃	〃	L=130m		竹田-118
	〃	〃 市用	〃	L=120m		竹田-119
	〃	〃 〃	〃	L=210m		竹田-120
	〃	〃 平田	〃	L=120m		竹田-121
	〃	〃 飛田川	〃	L=60m		竹田-122
	〃	〃 〃	落石	L=70m		竹田-123
	神原玉来線	竹田市大字神原	落石・路肩	L=100m		竹田-124
	〃	〃 中角	〃	L=540m		竹田-125
	〃	〃 〃	〃	L=490m		竹田-126
	〃	〃 〃	〃	L=340m		竹田-127
	〃	〃 〃	〃	L=830m		竹田-128
	〃	〃 〃	〃	L=210m		竹田-129
	神原玉来線	竹田市大字田井	落石・路肩	L=180m		竹田-130
	〃	〃 太田	〃	L=120m		竹田-131
	〃	〃 入田	〃	L=60m		竹田-132
	〃	〃 〃	〃	L=120m		竹田-133
	〃	〃 玉来	落石	L=100m		竹田-134
	穴井迫荻線	竹田市大字菅生	落石・路肩	L=120m		竹田-135
	〃	竹田市荻町政所	〃	L=240m		竹田-136
	〃	〃 〃 藤渡	〃	L=180m		竹田-137
	〃	〃 〃 馬場	〃	L=80m		竹田-138
	阿蘇くじゅう公園線	竹田市久住町大字有氏	崩土	L=200m		竹田-139
	〃	竹田市久住町大字久住	落石・路肩	L=200m		竹田-140
	〃	〃 〃 〃	〃	L=300m		竹田-141
	九重野荻線	竹田市大字九重野	落石・崩落	L=240m	トンネル含む	竹田-142
	〃	〃 〃	落石・路肩	L=210m		竹田-143

道路種別	路線名	場 所	危険内容	延長	備考	番号
一般県道	九重野萩線	竹田市大字九重野	落石・崩落	L=200m		竹田-144
	〃	竹田市荻町宮平	〃	L=180m		竹田-145
	〃	〃 〃 瓜作	〃	L=60m		竹田-146
	〃	〃 〃 柏原	〃	L=200m		竹田-147
	〃	〃 〃 高練木	〃	L=180m		竹田-148
	小川穴井迫線	竹田市大字古園	落石・路肩	L=150m		竹田-149
	〃	〃 〃	〃	L=91m		竹田-150
	〃	〃 上坂田	落石・崩壊	L=345m	トンネル含む	竹田-151
	〃	〃 〃	落石・路肩	L=144m		竹田-152
	〃	〃 炭竈	〃	L=108m		竹田-153
	〃	〃 〃	〃	L=150m		竹田-154
	〃	〃 〃	〃	L=133m		竹田-155
	〃	〃 志土知	〃	L=114m		竹田-156
	〃	〃 〃	落石・崩壊	L=207m	トンネル含む	竹田-157
	小川穴井迫線	竹田市大字河床	落石・路肩	L=100m		竹田-158
	〃	〃 市用	〃	L=632m		竹田-159
	〃	〃 〃	〃	L=250m		竹田-160
	〃	〃 穴井迫	〃	L=450m		竹田-161
	計	82		L=15, 109m		

玖珠土木事務所

道路種別	落石等危険箇所		
	延長 (m)	路線数	箇所数
一般国道	2,695	1	21
主要地方道	11,245	6	63
一般県道	9,296	10	67
合計	23,236	17	151

玖珠土木事務所

道路種別	路線名	場所	危険内容	延長	備考	番号
一般国道	387号	玖珠町大字日出生	落石・崩壊	L=60m		玖珠-1
	〃	〃 〃	〃	L=400m		玖珠-2
	〃	〃 〃	〃	L=70m		玖珠-3
	〃	〃 〃	〃	L=120m		玖珠-4
	〃	〃 〃	橋梁・盛土・擁壁	L=5m		玖珠-5
	〃	〃 〃	橋梁（基礎洗掘）	L=5m	石飛橋	玖珠-6
	〃	〃 森	〃	L=395m		玖珠-7
	〃	〃 〃	擁壁	L=105m		玖珠-8
	〃	九重町大字町田	落石・崩壊	L=175m		玖珠-9
	〃	〃 〃	〃	L=140m		玖珠-10
	〃	〃 〃	〃	L=170m		玖珠-11
	〃	〃 〃	〃	L=155m		玖珠-12
	〃	〃 〃	〃	L=45m		玖珠-13
	〃	〃 〃	〃	L=225m		玖珠-14
	〃	〃 栗野	岩盤・崩壊	L=190m		玖珠-15
	〃	〃 〃	トンネル	L=5m	引治トンネル坑門	玖珠-16
	〃	〃 菅原	落石・崩壊	L=270m		玖珠-17
	〃	〃 〃	〃	L=80m		玖珠-18
	〃	〃 〃	〃	L=40m		玖珠-19
	〃	〃 〃	〃	L=20m		玖珠-20
	〃	〃 〃	擁壁	L=20m		玖珠-21

道路種別	路線名	場所	危険内容	延長	備考	番号
	計	21		L=2,695m		
主要地方道	別府一の宮線	由布市湯布院町川西	落石・崩壊	L=220m		玖珠-22
	〃	九重町大字野上	〃	L=465m		玖珠-23
	〃	〃 〃	〃	L=50m		玖珠-24
	〃	〃 湯坪	〃	L=360m		玖珠-25
	〃	〃 〃	〃	L=185m		玖珠-26
	〃	〃 〃	〃	L=300m		玖珠-27
	〃	〃 〃	〃	L=190m		玖珠-28
	〃	〃 〃	〃	L=60m		玖珠-29
	〃	〃 〃	〃	L=80m		玖珠-30
	〃	〃 〃	擁壁	L=200m		玖珠-31
	森耶馬溪線	玖珠町大字森	落石・崩壊	L=200m		玖珠-32
	〃	〃 〃	〃	L=50m		玖珠-33
	〃	〃 〃	岩盤・崩壊	L=20m		玖珠-34
	〃	〃 〃	〃	L=135m		玖珠-35
	〃	〃 〃	〃	L=135m		玖珠-36
	〃	〃 〃	〃	L=130m		玖珠-37
	〃	〃 〃	〃	L=195m		玖珠-38
	〃	〃 〃	〃	L=365m		玖珠-39
	〃	〃 〃	〃	L=355m		玖珠-40
	〃	〃 〃	〃	L=40m		玖珠-41
	〃	〃 〃	〃	L=240m		玖珠-42
	〃	〃 〃	〃	L=460m		玖珠-43
	〃	〃 〃	〃	L=90m		玖珠-44
	〃	〃 〃	〃	L=155m		玖珠-45
	〃	〃 〃	〃	L=135m		玖珠-46
	〃	〃 〃	〃	L=10m		玖珠-47
	〃	〃 〃	〃	L=70m		玖珠-48
	〃	〃 〃	擁壁	L=80m		玖珠-49
	飯田高原中村線	九重町大字田野	落石・崩壊	L=100m		玖珠-50
	〃	〃 〃	〃	L=350m		玖珠-51

道路種別	路線名	場所	危険内容	延長	備考	番号
主要地方道	飯田高原中村線	九重町大字田野	落石・崩壊	L=220m		玖珠-52
	〃	〃 〃	〃	L=100m		玖珠-53
	〃	〃 〃	〃	L=210m		玖珠-54
	〃	〃 〃	路肩	L=50m		玖珠-55
	〃	〃 町田	落石・崩壊	L=300m		玖珠-56
	〃	〃 〃	〃	L=175m		玖珠-57
	〃	〃 〃	〃	L=162m		玖珠-58
	〃	〃 〃	〃	L=363m		玖珠-59
	〃	〃 〃	〃	L=210m		玖珠-60
	〃	〃 〃	〃	L=110m		玖珠-61
	〃	〃 〃	〃	L=235m		玖珠-62
	〃	〃 〃	〃	L=340m		玖珠-63
	〃	〃 〃	〃	L=190m		玖珠-64
	〃	〃 〃	岩盤・崩壊	L=155m		玖珠-65
	〃	〃 湯坪	擁壁	L=20m		玖珠-66
	〃	〃 右田	崩落	L=100m		玖珠-67
	玖珠山国線	玖珠町大字太田	落石・崩壊	L=170m		玖珠-68
	〃	〃 山下	〃	L=135m		玖珠-69
	〃	〃 古後	〃	L=50m		玖珠-70
	〃	〃 〃	〃	L=200m		玖珠-71
	〃	〃 〃	〃	L=40m		玖珠-72
	〃	〃 〃	〃	L=235m		玖珠-73
	〃	〃 〃	〃	L=145m		玖珠-74
	〃	〃 〃	〃	L=270m		玖珠-75
	〃	〃 四日市	岩盤・崩壊	L=80m		玖珠-76
	〃	〃 〃	〃	L=190m		玖珠-77
	日田玖珠線	玖珠町大字四日市	落石・崩壊	L=100m		玖珠-78
	〃	〃 〃	〃	L=100m		玖珠-79
	〃	〃 〃	〃	L=400m		玖珠-80
	〃	〃 〃	〃	L=525m		玖珠-81
	〃	〃 〃	〃	L=40m		玖珠-82

道路種別	路線名	場所	危険内容	延長	備考	番号
主要地方道	玖珠天瀬線	玖珠町大字戸畑	落石・崩壊	L=100m		玖珠-83
	〃	〃 〃	擁壁	L=100m		玖珠-84
	計	63		L=11,245m		
一般県道	白地日田線	玖珠町大字古後	落石・崩壊	L=545m		玖珠-85
	下恵良九重線	玖珠町大字岩室	〃	L=40m		玖珠-86
	〃	〃 〃	〃	L=35m		玖珠-87
	〃	〃 〃	〃	L=35m		玖珠-88
	〃	〃 〃	〃	L=35m		玖珠-89
	〃	〃 〃	〃	L=35m		玖珠-90
	〃	〃 〃	〃	L=90m		玖珠-91
	〃	〃 〃	〃	L=100m		玖珠-92
	〃	〃 〃	〃	L=50m		玖珠-93
	〃	〃 〃	〃	L=78m		玖珠-94
	〃	〃 〃	〃	L=130m		玖珠-95
	〃	〃 〃	盛土	L=20m		玖珠-96
	〃	九重町大字松木	〃	L=170m		玖珠-97
	〃	〃 〃	〃	L=170m		玖珠-98
	〃	〃 恵良	〃	L=35m		玖珠-99
	〃	〃 〃	〃	L=385m		玖珠-100
	深耶馬玖珠線	玖珠町大字日出生	落石・崩壊	L=215m		玖珠-101
	〃	〃 〃	〃	L=165m		玖珠-102
	〃	〃 〃	〃	L=740m		玖珠-103
	〃	〃 〃	〃	L=150m		玖珠-104
	〃	〃 〃	〃	L=190m		玖珠-105
	〃	〃 〃	〃	L=100m		玖珠-106
	〃	〃 〃	〃	L=70m		玖珠-107
	〃	〃 〃	岩盤・崩壊	L=320m		玖珠-108
	〃	〃 〃	〃	L=380m		玖珠-109
	〃	玖珠町大字森	落石・崩壊	L=150m		玖珠-110
	書曲野田線	玖珠町大字四日市	〃	L=140m		玖珠-111
	〃	〃 〃	〃	L=120m		玖珠-112



道路種別	路線名	場所	危険内容	延長	備考	番号
一般県道	書曲野田線	玖珠町大字戸畑	路肩	L=50m		玖珠-113
	川上玖珠線	玖珠町大字日出生	落石・崩壊	L=295m		玖珠-114
	〃	〃 帆足	〃	L=50m		玖珠-115
	〃	〃 〃	〃	L=145m		玖珠-116
	〃	〃 〃	〃	L=197m		玖珠-117
	〃	〃 平原	崩土	L=20m		玖珠-118
	田野宝泉寺(停)線	九重町大字田野	落石・崩壊	L=140m		玖珠-119
	〃	〃 〃	〃	L=80m		玖珠-120
	〃	〃 〃	〃	L=100m		玖珠-121
	〃	〃 〃	〃	L=300m		玖珠-122
	〃	〃 〃	路肩	L=20m		玖珠-123
	〃	〃 町田	〃	L=148m		玖珠-124
	〃	〃 〃	〃	L=289m		玖珠-125
	〃	〃 〃	〃	L=95m		玖珠-126
	右田引治線	九重町大字町田	落石・崩壊	L=86m		玖珠-127
	〃	〃 〃	岩盤・崩壊	L=32m		玖珠-128
	〃	〃 引治	落石	L=10m		玖珠-129
	平原耶馬溪線	玖珠町大字古後	落石・崩壊	L=150m		玖珠-130
	〃	〃 〃	〃	L=128m		玖珠-131
	〃	〃 〃	〃	L=178m		玖珠-132
	菅原戸畑線	玖珠町大字山浦	落石・崩壊	L=75m		玖珠-133
	〃	〃 〃	〃	L=200m		玖珠-134
	〃	〃 〃	〃	L=160m		玖珠-135
	〃	〃 〃	〃	L=80m		玖珠-136
	〃	〃 〃	〃	L=120m		玖珠-137
	〃	〃 〃	〃	L=150m		玖珠-138
	〃	〃 〃	〃	L=150m		玖珠-139
	〃	〃 〃	〃	L=160m		玖珠-140
	〃	〃 〃	〃	L=180m		玖珠-141
	〃	〃 〃	路肩	L=20m		玖珠-142
	田野野上線	九重町大字野上	落石・崩壊	L=200m		玖珠-143

道路種別	路線名	場所	危険内容	延長	備考	番号
一般県道	田野野上線	九重町大字野上	落石・崩壊	L=95m		玖珠-144
	〃	〃 〃	〃	L=95m		玖珠-145
	〃	〃 〃	〃	L=145m		玖珠-146
	〃	〃 〃	〃	L=75m		玖珠-147
	〃	〃 〃	〃	L=108m		玖珠-148
	〃	〃 〃	〃	L=57m		玖珠-149
	〃	〃 〃	盛土・路肩	L=10m		玖珠-150
	〃	〃 〃	擁壁	L=10m		玖珠-151
	計	67		L=9, 296m		

日 田 土 木 事 務 所 地 域 防 災 計 画 修 正

道 路 種 別	落 石 等 危 険 箇 所		
	延 長 (m)	路 線 数	箇 所 数
一 般 国 道	9,555	5	61
主 要 地 方 道	4,110	4	73
一 般 県 道	25,036	16	191
合 計	38,701	25	325

日田土木事務所

道 路 種 別	路 線 名	場 所	危 険 内 容	延 長	備 考	番 号
一 般 国 道	211号	日田市大字夜明	落石・崩壊	L=70m		日田-1
	〃	〃 大肥	〃	L=40m		日田-2
	〃	〃 〃	〃	L=11m		日田-3
	212号	日田市大字花月	落石・崩壊	L=100m		日田-4
	〃	〃 〃	〃	L=59m		日田-5
	〃	〃 〃	〃	L=100m		日田-6
	〃	〃 〃	〃	L=140m		日田-7
	〃	〃 〃	〃	L=33m		日田-8
	〃	〃 〃	〃	L=90m		日田-9
	〃	日田市大山町西大山	〃	L=160m		日田-10
	〃	〃 〃 〃	〃	L=341m		日田-11
	〃	〃 〃 〃	〃	L=233m		日田-12
	〃	〃 〃 〃	〃	L=354m		日田-13
	〃	〃 〃 〃	〃	L=111m		日田-14
	〃	〃 〃 〃	〃	L=167m		日田-15
	〃	〃 〃 〃	〃	L=180m		日田-16
	〃	日田市天瀬町出口	擁壁	L=93m		日田-17
	〃	〃 〃 〃	〃	L=45m		日田-18
	〃	日田市天瀬町出口	落石・崩壊	L=137m		日田-19
	〃	〃 〃 〃	〃	L=272m		日田-20
	〃	〃 〃 〃	〃	L=45m		日田-21

道路種別	路線名	場 所	危険内容	延長	備考	番号
一般国道	212号	日田市天瀬町出口	落石・崩壊	L=98m		日田-22
	〃	〃 〃 〃	〃	L=20m		日田-23
	〃	〃 〃 〃	〃	L=562m		日田-24
	〃	〃 〃 〃	〃	L=329m		日田-25
	〃	〃 〃 〃	岩石・崩壊	L=661m		日田-26
	〃	日田市大山町西大山	〃	L=319m		日田-27
	〃	〃 〃 〃	〃	L=425m		日田-28
	〃	日田市天瀬町出口	〃	L=516m		日田-29
	〃	〃 〃 〃	〃	L=257m		日田-30
	〃	〃 〃 〃	〃	L=20m		日田-31
	〃	日田市大山町西大山	〃	L=300m		日田-32
	〃	日田市大字三和	擁壁	L=51m		日田-33
	〃	日田市天瀬町出口	〃	L=46m		日田-34
	386号	日田市大字友田	落石・崩壊	L=80m		日田-35
	〃	〃 夜明	〃	L=38m		日田-36
	〃	〃 〃	〃	L=35m		日田-37
	387号	日田市中津江村栃野	落石・崩壊	L=90m		日田-38
	〃	日田市上津江町上野田	〃	L=22m	酒の谷隧道先480m	日田-39
	〃	〃 〃 〃	〃	L=250m	二の渡瀬橋先350m	日田-40
	〃	〃 〃 〃	〃	L=180m		日田-41
	〃	〃 〃 〃	〃	L=50m		日田-42
	〃	〃 〃 〃	〃	L=170m		日田-43
	〃	〃 〃 川原	橋梁基礎の洗堀	L=9m		日田-44
	442号	日田市中津江村栃野	落石・崩壊	L=300m		日田-45
	〃	〃 〃 〃	〃	L=40m		日田-46
	〃	〃 〃 〃	〃	L=300m		日田-47
	〃	〃 〃 〃	〃	L=264m		日田-48
	〃	日田市中津江村合瀬	〃	L=300m		日田-49
	〃	〃 〃 〃	〃	L=100m		日田-50
	〃	〃 〃 〃	〃	L=22m		日田-51
	〃	〃 〃 〃	〃	L=30m		日田-52

道路種別	路線名	場 所	危険内容	延長	備考	番号
一般国道	442号	日田市中津江村合瀬	落石・崩壊	L=87m	第3鯛生橋手前20m	日田-53
	〃	〃 〃 〃	〃	L=54m		日田-54
	〃	〃 〃 〃	〃	L=203m		日田-55
	〃	〃 〃 〃	〃	L=209m		日田-56
	〃	〃 〃 〃	〃	L=65m		日田-57
	〃	〃 〃 〃	岩石・崩壊	L=10m		日田-58
	〃	〃 〃 〃	〃	L=109m		日田-59
	〃	〃 〃 〃	〃	L=50m		日田-60
	〃	〃 〃 〃	擁壁	L=103m		日田-61
	計	61		L=9,555m		
主要地方道	日田鹿本線	日田市大山町西大山	落石・崩壊	L=25m		日田-62
	〃	〃 〃 〃	〃	L=50m		日田-63
	〃	〃 〃 〃	〃	L=38m		日田-64
	〃	〃 〃 〃	〃	L=16m		日田-65
	〃	〃 〃 〃	〃	L=40m		日田-66
	〃	日田市前津江町大野	〃	L=40m		日田-67
	〃	日田市中津江村合瀬	〃	L=65m		日田-68
	〃	〃 〃 〃	〃	L=35m		日田-69
	〃	〃 〃 〃	〃	L=50m		日田-70
	〃	〃 〃 〃	〃	L=44m		日田-71
	〃	〃 〃 〃	〃	L=50m		日田-72
	〃	〃 〃 〃	〃	L=60m		日田-73
	〃	〃 〃 〃	〃	L=30m		日田-74
	〃	〃 〃 〃	〃	L=41m		日田-75
	〃	〃 〃 〃	〃	L=40m		日田-76
	〃	〃 〃 〃	〃	L=20m		日田-77
	〃	〃 〃 〃	〃	L=50m		日田-78
	〃	〃 〃 〃	〃	L=30m		日田-79
	〃	〃 〃 〃	〃	L=50m		日田-80
	〃	〃 〃 〃	〃	L=30m		日田-81
	〃	〃 〃 〃	〃	L=240m		日田-82

道路種別	路線名	場所	危険内容	延長	備考	番号
主要地方道	日田鹿本線	日田市中津江村合瀬	落石・崩壊	L=90m		日田-83
	〃	〃 〃 〃	〃	L=20m		日田-84
	〃	〃 〃 〃	〃	L=50m		日田-85
	〃	〃 〃 〃	〃	L=30m		日田-86
	〃	日田市大山町西大山	岩石・崩壊	L=35m		日田-87
	〃	〃 〃 〃	〃	L=33m		日田-88
	〃	〃 〃 〃	〃	L=36m		日田-89
	〃	日田市前津江町大野	〃	L=12m		日田-90
	〃	〃 〃 〃	〃	L=103m		日田-91
	〃	〃 〃 〃	〃	L=55m		日田-92
	〃	〃 〃 〃	〃	L=30m		日田-93
	〃	日田市中津江村合瀬	〃	L=125m		日田-94
	〃	〃 〃 〃	擁壁	L=85m		日田-95
	〃	〃 〃 〃	橋梁基礎の洗堀	L=6m		日田-96
	天瀬阿蘇線	日田市天瀬町赤岩	落石・崩壊	L=54m		日田-97
	〃	〃 〃 出口	〃	L=119m		日田-98
	〃	日田市中津江村栃野	〃	L=70m		日田-99
	〃	〃 〃 〃	崩落	L=57m	野田トソル	日田-100
	〃	日田市上津江町川原	落石・崩壊	L=127m		日田-101
	〃	〃 〃 〃	〃	L=117m		日田-102
	天瀬阿蘇線	日田市上津江町川原	落石・崩壊	L=46m		日田-103
	〃	〃 〃 〃	〃	L=18m		日田-104
	〃	〃 〃 〃	〃	L=100m		日田-105
	〃	〃 〃 〃	〃	L=72m		日田-106
	〃	〃 〃 〃	〃	L=80m		日田-107
	〃	〃 〃 上野田	〃	L=50m		日田-108
	〃	日田市上津江町川原	落石・崩壊	L=85m		日田-109
	〃	〃 〃 上野田	〃	L=45m		日田-110
	〃	〃 〃 〃	〃	L=118m		日田-111
	〃	日田市天瀬町本城	岩石・崩壊	L=20m		日田-112
	〃	日田市上津江町川原	〃	L=44m		日田-113

道路種別	路線名	場 所	危険内容	延長	備考	番号
主要地方道	天瀬阿蘇線	〃 〃 上野田	岩石・崩壊	L=50m		日田-114
	〃	〃 〃 〃	〃	L=30m		日田-115
	〃	〃 〃 〃	〃	L=25m		日田-116
	日田玖珠線	日田市大字羽田	落石・崩壊	L=135m		日田-117
	〃	〃 〃	〃	L=40m		日田-118
	〃	〃 東有田	〃	L=40m		日田-119
	〃	〃 〃	岩石・崩壊	L=30m		日田-120
	〃	〃 〃	〃	L=109m		日田-121
	〃	〃 羽田	〃	L=104m		日田-122
	〃	〃 〃	〃	L=45m		日田-123
	〃	〃 〃	〃	L=25m		日田-124
	玖珠天瀬線	日田市天瀬町馬原	落石・崩壊	L=44m		日田-125
	〃	〃 〃 〃	〃	L=32m		日田-126
	〃	〃 〃 〃	〃	L=100m		日田-127
	〃	〃 〃 〃	〃	L=50m		日田-128
	〃	〃 〃 〃	〃	L=37m		日田-129
	玖珠天瀬線	日田市天瀬町馬原	岩石・崩壊	L=30m		日田-130
	〃	〃 〃 〃	〃	L=37m		日田-131
	〃	〃 〃 〃	擁壁	L=92m		日田-132
	〃	〃 〃 〃	〃	L=60m		日田-133
	〃	〃 〃 〃	橋梁基礎の洗堀	L=19m		日田-134
	計	73		L=4, 110m		
一般県道	南小国上津江線	日田市上津江町上野田	落石・崩壊	L=50m		日田-135
	〃	〃 〃 〃	〃	L=55m		日田-136
	〃	〃 〃 〃	〃	L=185m		日田-137
	〃	〃 〃 〃	〃	L=50m		日田-138
	〃	〃 〃 〃	〃	L=125m		日田-139
	〃	〃 〃 〃	〃	L=25m		日田-140
	〃	〃 〃 〃	〃	L=115m		日田-141
	〃	〃 〃 〃	〃	L=110m		日田-142
	〃	〃 〃 〃	〃	L=95m		日田-143

道路種別	路線名	場所	危険内容	延長	備考	番号
一般県道	南小国上津江線	日田市上津江町上野田	落石・崩壊	L=145m		日田-144
	小畑日田線	日田市前津江町柚木	落石・崩壊	L=50m		日田-145
	〃	〃 〃 〃	〃	L=116m		日田-146
	〃	〃 〃 〃	〃	L=265m		日田-147
	〃	〃 〃 〃	〃	L=287m		日田-148
	〃	〃 〃 〃	擁壁	L=44m		日田-149
	〃	〃 〃 〃	〃	L=145m		日田-150
	〃	〃 〃 〃	落石・崩壊	L=62m		日田-151
	〃	〃 〃 〃	岩石・崩壊	L=6m		日田-152
	〃	〃 〃 〃	〃	L=57m		日田-153
	〃	〃 〃 〃	〃	L=51m		日田-154
	〃	〃 〃 〃	〃	L=93m		日田-155
	〃	〃 〃 〃	〃	L=292m		日田-156
	小畑日田線	日田市前津江町柚木	岩石・崩壊	L=7m		日田-157
	〃	〃 〃 〃	落石・崩壊	L=59m		日田-158
	〃	〃 〃 〃	〃	L=208m		日田-159
	〃	〃 〃 〃	〃	L=154m		日田-160
	〃	〃 〃 〃	岩石・崩壊	L=76m		日田-161
	〃	〃 〃 〃	〃	L=153m		日田-162
	〃	〃 〃 〃	落石・崩壊	L=220m		日田-163
	〃	〃 〃 〃	〃	L=257m		日田-164
	〃	〃 〃 〃	〃	L=320m		日田-165
	〃	〃 〃 〃	〃	L=114m		日田-166
	〃	〃 〃 〃	岩石・崩壊	L=114m		日田-167
	〃	〃 〃 〃	落石・崩壊	L=254m		日田-168
	〃	〃 〃 〃	岩石・崩壊	L=254m		日田-169
	〃	〃 〃 〃	落石・崩壊	L=163m		日田-170
	〃	日田市大字高瀬	岩石・崩壊	L=89m		日田-171
	〃	〃 〃	落石・崩壊	L=73m		日田-172
	〃	〃 〃	〃	L=124m		日田-173
	〃	〃 〃	〃	L=354m		日田-174



道路種別	路線名	場所	危険内容	延長	備考	番号
一般県道	小畑日田線	日田市大字高瀬	落石・崩壊	L=103m		日田-175
	〃	〃 〃	〃	L=308m		日田-176
	〃	〃 〃	〃	L=206m		日田-177
	〃	〃 〃	擁壁	L=275m		日田-178
	〃	〃 〃	落石・崩壊	L=92m		日田-179
	〃	〃 〃	〃	L=93m		日田-180
	〃	〃 〃	〃	L=178m		日田-181
	〃	〃 〃	〃	L=292m		日田-182
	〃	〃 〃	〃	L=253m		日田-183
	〃	〃 〃	〃	L=321m		日田-184
	〃	〃 〃	〃	L=36m		日田-185
	〃	〃 〃	〃	L=219m		日田-186
	〃	〃 〃	〃	L=245m		日田-187
	〃	〃 〃	〃	L=373m		日田-188
	〃	〃 〃	〃	L=258m		日田-189
	〃	〃 〃	落石・崩壊	L=259m		日田-190
	〃	〃 〃	〃	L=305m		日田-191
	〃	〃 〃	岩石・崩壊	L=56m		日田-192
	岩戸五馬日田線	日田市天瀬町出口	落石・崩壊	L=85m		日田-193
	〃	〃 〃 〃	〃	L=106m		日田-194
	〃	〃 〃 塚田	岩石・崩壊	L=21m		日田-195
	〃	〃 〃 桜竹	落石・崩壊	L=227m		日田-196
	〃	〃 〃 〃	〃	L=135m		日田-197
	〃	〃 〃 〃	〃	L=74m		日田-198
	〃	〃 〃 〃	〃	L=148m		日田-199
	〃	〃 〃 〃	〃	L=165m		日田-200
	〃	日田市天瀬町桜竹	〃	L=132m		日田-201
	〃	〃 〃 〃	〃	L=132m		日田-202
	〃	〃 〃 〃	〃	L=44m		日田-203
	〃	〃 〃 〃	〃	L=44m		日田-204
	〃	〃 〃 〃	〃	L=144m		日田-205

道路種別	路線名	場所	危険内容	延長	備考	番号
一般県道	岩戸五馬日田線	日田市天瀬町桜竹	落石・崩壊	L=110m		日田-206
	〃	〃 〃 〃	岩石・崩壊	L=253m		日田-207
	〃	〃 〃 合田	〃	L=202m		日田-208
	〃	〃 〃 〃	〃	L=115m		日田-209
	〃	〃 〃 〃	岩石・崩壊	L=115m		日田-210
	〃	〃 〃 〃	落石・崩壊	L=71m		日田-211
	〃	〃 〃 〃	〃	L=100m		日田-212
	〃	日田市大字日高	岩石・崩壊	L=132m		日田-213
	栃野西大山線	日田市中津江村栃野	落石・崩壊	L=109m		日田-214
	〃	日田市大山町西大山	〃	L=125m		日田-215
	〃	〃 〃 〃	〃	L=559m		日田-216
	〃	〃 〃 〃	〃	L=127m		日田-217
	〃	〃 〃 〃	〃	L=148m		日田-218
	〃	〃 〃 〃	岩石・崩壊	L=559m		日田-219
	〃	〃 〃 〃	〃	L=18m		日田-220
	〃	〃 〃 〃	擁壁	L=138m		日田-221
	戸畑日田線	日田市天瀬町馬原	落石・崩壊	L=247m		日田-222
	〃	〃 〃 〃	〃	L=241m		日田-223
	〃	日田市大字東有田	〃	L=63m		日田-224
	〃	〃 有田	〃	L=280m		日田-225
	〃	日田市天瀬町馬原	〃	L=440m		日田-226
	〃	日田市天瀬町馬原	落石・崩壊	L=255m		日田-227
	〃	〃 〃 〃	〃	L=122m		日田-228
	〃	日田市大字東有田	〃	L=80m		日田-229
	〃	〃 〃	〃	L=136m		日田-230
	〃	〃 求来里	盛土	L=90m		日田-231
一般県道	戸畑日田線	日田市天瀬町馬原	擁壁	L=47m		日田-232
	〃	〃 〃 〃	〃	L=29m		日田-233
	〃	〃 〃 〃	〃	L=37m		日田-234
	西大山大野日田線	日田市大山町西大山	落石・崩壊	L=100m		日田-235
	〃	〃 〃 〃	〃	L=270m		日田-236

道路種別	路線名	場所	危険内容	延長	備考	番号
一般県道	西大山大野日田線	日田市大山町西大山	落石・崩壊	L=290m		日田-237
	〃	〃 〃 〃	岩石・崩壊	L=210m		日田-238
	〃	〃 〃 〃	落石・崩壊	L=120m		日田-239
	〃	〃 〃 〃	岩石・崩壊	L=120m		日田-240
	〃	〃 〃 〃	〃	L=155m		日田-241
	〃	〃 〃 〃	落石・崩壊	L=155m		日田-242
	〃	〃 〃 〃	〃	L=75m		日田-243
	〃	〃 〃 〃	岩石・崩壊	L=75m		日田-244
	〃	〃 〃 〃	落石・崩壊	L=130m		日田-245
	〃	〃 〃 〃	〃	L=70m		日田-246
	〃	〃 〃 〃	〃	L=290m		日田-247
	〃	〃 〃 〃	〃	L=140m		日田-248
	〃	〃 〃 〃	〃	L=50m		日田-249
	〃	〃 〃 〃	落石・崩壊	L=180m		日田-250
	〃	〃 〃 〃	〃	L=75m		日田-251
	〃	〃 〃 〃	〃	L=120m		日田-252
	〃	〃 〃 〃	〃	L=130m		日田-253
	〃	〃 〃 〃	擁壁	L=80m		日田-254
	〃	日田市前津江町大野	落石・崩壊	L=42m		日田-255
	〃	〃 〃 〃	〃	L=130m		日田-256
	〃	〃 〃 〃	〃	L=155m		日田-257
	〃	〃 〃 〃	〃	L=172m		日田-258
	〃	日田市前津江町大野・柚木	〃	L=120m		日田-259
	〃	〃 〃 柚木	〃	L=106m		日田-260
	〃	〃 〃 〃	〃	L=70m		日田-261
	〃	〃 〃 〃	〃	L=219m		日田-262
	〃	〃 〃 〃	〃	L=182m		日田-263
	〃	〃 〃 〃	〃	L=222m		日田-264
	〃	〃 〃 〃	〃	L=118m		日田-265
	〃	〃 〃 〃	法面	L=200m	太郎浦TN先200m	日田-266
	〃	〃 〃 〃	落石・崩壊	L=57m		日田-267

道路種別	路線名	場所	危険内容	延長	備考	番号
一般県道	西大山大野日田線	日田市前津江町柚木	落石・崩壊	L=94m		日田-268
	〃	〃 〃 〃	〃	L=71m		日田-269
	〃	〃 〃 〃	〃	L=58m		日田-270
	〃	〃 〃 〃	〃	L=67m		日田-271
	川原上野田線	日田市上津江町川原	〃	L=90m		日田-272
	〃	〃 〃 〃	岩石・崩壊	L=90m		日田-273
	〃	〃 〃 〃	落石・崩壊	L=100m		日田-274
	〃	〃 〃 〃	〃	L=80m		日田-275
	〃	〃 〃 〃	〃	L=115m		日田-276
	〃	〃 〃 〃	擁壁	L=80m		日田-277
	〃	〃 〃 〃	落石・崩壊	L=135m		日田-278
	〃	〃 〃 〃	〃	L=150m		日田-279
	〃	〃 〃 〃	〃	L=80m		日田-280
	〃	〃 〃 上野田	〃	L=20m		日田-281
	〃	〃 〃 〃	〃	L=205m		日田-282
	〃	〃 〃 〃	〃	L=25m		日田-283
	〃	〃 〃 〃	〃	L=20m		日田-284
	川原上野田線	日田市上津江町上野田	落石・崩壊	L=230m		日田-285
	〃	〃 〃 〃	〃	L=390m		日田-286
	山北日田線	日田市大字堂尾	落石・崩壊	L=75m		日田-287
	〃	〃 川下	〃	L=60m		日田-288
	朝日日田線	日田市大字小山	落石・崩壊	L=60m		日田-289
	〃	〃 〃	岩石・崩壊	L=120m		日田-290
	〃	〃 〃	地すべり	L=100m		日田-291
	〃	〃 〃	土石流	L=5m		日田-292
	〃	日田市前津江町柚木	擁壁	L=265m		日田-293
	宝珠山日田線	日田市大字鶴河内	落石・崩壊	L=55m		日田-294
	〃	〃 〃	岩石・崩壊	L=105m		日田-295
	〃	〃 〃	盛土	L=100m		日田-296
	〃	日田市大字小野	落石・崩壊	L=205m		日田-297
	〃	〃 〃	岩石・崩壊	L=90m		日田-298

道路種別	路線名	場所	危険内容	延長	備考	番号	
一般県道	宝珠山日田線	日田市大字鶴河内	土石流	L=5m		日田-299	
	〃	〃 〃	擁壁	L=140m		日田-300	
	白地日田線	日田市大字羽田	落石・崩壊	L=140m		日田-301	
	〃	〃 〃	擁壁	L=55m		日田-302	
	和田大鶴停留場線	日田市大字鶴河内	落石・崩壊	L=115m		日田-303	
	〃	〃 〃	岩石・崩壊	L=85m		日田-304	
	大鶴熊取線	日田市大字鶴河内	落石・崩壊	L=110m		日田-305	
	日田山国線	日田市大字花月	〃	L=120m		日田-306	
	〃	〃 〃	岩石・崩壊	L=120m		日田-307	
	〃	〃 〃	擁壁	L=20m		日田-308	
	前津江星野線	日田市前津江町柚木	落石・崩壊	L=50m		日田-309	
	〃	〃 〃 〃	〃	L=50m		日田-310	
	〃	〃 〃 〃	〃	L=30m		日田-311	
	〃	〃 〃 〃	〃	L=30m		日田-312	
	〃	〃 〃 〃	〃	L=20m		日田-313	
	〃	〃 〃 〃	擁壁	L=30m		日田-314	
	上野田黒渕線	日田市上津江町上野田	土石流	L=5m		日田-315	
	〃	〃 〃 〃	落石・崩壊	L=20m		日田-316	
	〃	〃 〃 〃	〃	L=10m		日田-317	
	〃	〃 〃 〃	〃	L=10m		日田-318	
	〃	〃 〃 〃	〃	L=50m		日田-319	
	〃	〃 〃 〃	〃	L=20m		日田-320	
	〃	〃 〃 〃	〃	L=50m		日田-321	
	〃	〃 〃 〃	〃	L=10m		日田-322	
	〃	〃 〃 〃	〃	L=20m		日田-323	
	〃	〃 〃 〃	〃	L=10m		日田-324	
	〃	〃 〃 〃	〃	L=50m		日田-325	
		計	191		L=25, 036m		

中津土木事務所

道路種別	落石等危険箇所		
	延長 (m)	路線数	箇所数
一般国道	6,620	3	53
主要地方道	7,020	5	46
一般県道	2,880	10	49
合計	16,520	18	148

中津土木事務所

道路種別	路線名	場所	危険内容	延長	備考	番号
一般国道	国道212号	中津市三光白木	落石	L=200m		中津-1
	〃	〃 〃 〃	落石	L=500m		中津-2
	〃	〃 本耶馬溪町大字樋田	落石	L=200m		中津-3
	〃	〃 〃 多志田	落石	L=180m		中津-4
	〃	〃 〃 〃	落石	L=70m		中津-5
	〃	〃 耶馬溪町大字戸原	落石	L=130m		中津-6
	〃	〃 〃 〃	落石	L=200m		中津-7
	〃	〃 〃 〃	土石流	L=50m		中津-8
	〃	〃 〃 〃	落石	L=90m		中津-9
	〃	〃 〃 柿坂	落石	L=60m		中津-10
	〃	〃 〃 〃	落石	L=200m		中津-11
	〃	〃 〃 大島	落石	L=200m		中津-12
	〃	〃 〃 〃	落石	L=80m		中津-13
	〃	〃 〃 宮園	落石	L=200m		中津-14
	〃	〃 〃 〃	土石流	L=30m		中津-15
	〃	〃 〃 〃	落石	L=60m		中津-16
	〃	〃 山国町中摩	崩壊	L=90m	一ツ戸トンネル	中津-17
	〃	〃 〃 〃	落石	L=160m		中津-18
	〃	〃 〃 〃	落石	L=90m		中津-19
	〃	〃 〃 〃	落石	L=200m		中津-20
	〃	〃 〃 〃	落石	L=80m		中津-21

道路種別	路線名	場所	危険内容	延長	備考	番号
一般国道	国道212号	中津市山国町中摩	落石	L=200m		中津-22
	〃	〃 〃 〃	土石流	L=70m		中津-23
	〃	〃 〃 守実	路肩	L=150m		中津-24
	〃	〃 〃 〃	落石	L=100m		中津-25
	〃	〃 〃 〃	落石	L=80m		中津-26
	〃	〃 〃 〃	落石	L=50m		中津-27
	〃	〃 〃 〃	落石	L=300m		中津-28
一般国道	国道496号	中津市山国町槻木	落石	L=50m		中津-29
	〃	〃 〃 〃	落石	L=50m		中津-30
	〃	〃 〃 〃	落石	L=80m		中津-31
	〃	〃 〃 〃	落石	L=100m		中津-32
	〃	〃 〃 〃	落石	L=150m		中津-33
	〃	〃 〃 〃	落石	L=150m		中津-34
	〃	〃 〃 〃	落石	L=100m		中津-35
	〃	〃 〃 〃	落石	L=200m		中津-36
	〃	〃 〃 〃	落石	L=60m		中津-37
	〃	〃 〃 〃	落石	L=200m		中津-38
	〃	〃 〃 〃	落石	L=60m		中津-39
	〃	〃 〃 〃	落石	L=80m		中津-40
	〃	〃 〃 吉野	路肩	L=100m		中津-41
	〃	〃 〃 草本	落石	L=200m		中津-42
	〃	〃 〃 〃	崩壊	L=100m		中津-43
	〃	〃 〃 〃	落石	L=140m		中津-44
一般国道	国道500号	中津市本耶馬溪町東谷	崩壊	L=110m	鹿嵐トンネル	中津-45
	〃	〃 〃 〃	落石	L=40m		中津-46
	〃	〃 〃 〃	落石	L=40m		中津-47
	〃	〃 〃 〃	落石	L=40m		中津-48
	〃	〃 〃 〃	落石	L=100m		中津-49
	〃	〃 〃 〃	落石	L=100m		中津-50
	〃	〃 〃 〃	落石	L=50m		中津-51

道路種別	路線名	場所	危険内容	延長	備考	番号
一般国道	国道500号	中津市本耶馬溪町大字折元	落石	L=200m		中津-52
	〃	〃 〃 〃	落石	L=100m		中津-53
	計	53		L=6, 620m		
主要地方道	豊前耶馬溪線	中津市耶馬溪町大字川原口	落石	L=200m		中津-54
	〃	〃 〃 〃	落石	L=100m		中津-55
	〃	〃 〃 大野	落石	L=100m		中津-56
	〃	〃 〃 〃	落石	L=50m		中津-57
	〃	〃 〃 〃	落石	L=60m		中津-58
	〃	〃 〃 栃木	落石	L=100m		中津-59
	〃	〃 〃 〃	落石	L=60m		中津-60
	耶馬溪院内線	中津市耶馬溪町大字深耶馬	落石	L=50m		中津-61
	〃	〃 〃 〃	落石	L=200m		中津-62
	〃	〃 〃 〃	落石	L=100m		中津-63
	〃	〃 〃 〃	落石	L=50m		中津-64
	〃	〃 〃 〃	落石	L=40m		中津-65
	〃	〃 〃 〃	落石	L=100m		中津-66
	〃	〃 〃 〃	落石	L=90m		中津-67
	〃	〃 〃 〃	落石	L=140m		中津-68
	〃	〃 〃 〃	落石	L=200m		中津-69
	〃	〃 〃 〃	落石	L=100m		中津-70
	森耶馬溪線	中津市耶馬溪町大字深耶馬	落石	L=2, 400m		中津-71
	〃	〃 〃 〃	落石	L=50m		中津-72
	〃	〃 〃 〃	落石	L=340m		中津-73
	〃	〃 〃 〃	落石	L=50m		中津-74
	〃	〃 〃 〃	落石	L=200m		中津-75
	〃	〃 〃 〃	落石	L=120m		中津-76
	〃	〃 〃 〃	落石	L=100m		中津-77
	〃	中津市耶馬溪町大字山移	落石	L=200m		中津-78
	〃	〃 〃 〃	落石	L=110m		中津-79
	〃	〃 〃 〃	落石	L=120m		中津-80



道路種別	路線名	場所	危険内容	延長	備考	番号
主要地方道	森耶馬溪線	中津市耶馬溪町大字山移	落石	L=130m		中津-81
	〃	〃 〃 〃	落石	L=10m		中津-82
	〃	〃 〃 〃	落石	L=60m		中津-83
	〃	〃 〃 〃	落石	L=40m		中津-84
	〃	〃 〃 〃	落石	L=130m		中津-85
	〃	〃 〃 〃	落石	L=70m		中津-86
	〃	中津市耶馬溪町大字柿坂	落石	L=80m		中津-87
	〃	〃 〃 〃	落石	L=150m		中津-88
	〃	〃 〃 〃	落石	L=30m		中津-89
	〃	〃 〃 〃	落石	L=100m		中津-90
	〃	〃 〃 〃	落石	L=40m		中津-91
	〃	〃 〃 〃	落石	L=100m		中津-92
	珍珠山国線	中津市山国町中摩	落石	L=80m		中津-93
	〃	〃 〃 〃	落石	L=100m		中津-94
	〃	〃 〃 〃	落石	L=160m		中津-95
	宇佐本耶馬溪線	中津市本耶馬溪町東屋形	落石	L=80m		中津-96
	〃	〃 〃 〃	落石	L=80m		中津-97
	〃	〃 〃 西屋形	落石	L=50m		中津-98
	〃	〃 〃 今行	落石	L=100m		中津-99
	計	46		L=7,020m		
一般県道	東上戸原線	中津市耶馬溪町大字福土	路肩	L=50m		中津-100
	〃	〃 〃 〃	落石	L=40m		中津-101
	中津山国自転車道線	中津市三光土田	落石	L=150m		中津-102
	〃	〃 〃 〃	落石	L=130m		中津-103
	〃	〃 〃 白木	落石	L=20m		中津-104
	〃	〃 〃 〃	落石	L=30m		中津-105
	〃	〃 本耶馬溪町曾木	落石	L=50m		中津-106
	〃	〃 〃 平田	落石	L=20m		中津-107
	〃	〃 〃 栃木	落石	L=50m		中津-108
	〃	〃 耶馬溪町大字大島	落石	L=150m		中津-109

道路種別	路線名	場所	危険内容	延長	備考	番号
一般県道	中津山国自転車道線	〃 耶馬溪町大字大島	落石	L=30m		中津-110
	〃	〃 〃 宮園	落石	L=100m		中津-111
	〃	〃 山国町中摩	落石	L=100m		中津-112
	〃	〃 〃 中摩	落石	L=210m		中津-113
	〃	〃 〃 宇曾	落石	L=50m		中津-114
	〃	〃 〃 中摩	落石	L=280m		中津-115
	深耶馬玖珠線	中津市耶馬溪町大字深耶馬	落石	L=80m		中津-116
	〃	〃 〃 〃	崩壊	L=50m		中津-117
	山移大島線	中津市耶馬溪町大字山移	落石	L=50m		中津-118
	〃	〃 〃 〃	落石	L=50m		中津-119
	〃	〃 〃 〃	落石	L=80m		中津-120
	〃	〃 〃 〃	落石	L=50m		中津-121
	〃	〃 〃 〃	落石	L=50m		中津-122
	〃	〃 〃 大島	落石	L=50m		中津-123
	〃	〃 〃 〃	落石	L=50m		中津-124
	〃	〃 〃 〃	落石	L=50m		中津-125
	〃	〃 〃 〃	落石	L=20m		中津-126
	〃	〃 〃 〃	落石	L=30m		中津-127
	津民中摩線	中津市耶馬溪町大字大野	落石	L=50m		中津-128
	〃	〃 〃 中摩	落石	L=50m		中津-129
	〃	〃 〃 中摩	落石	L=20m		中津-130
	〃	〃 山国町中摩	落石	L=420m		中津-131
	〃	〃 〃 中摩	落石	L=30m		中津-132
	〃	〃 〃 中摩	落石	L=20m		中津-133
	円座中津線	中津市三光上深水	落石	L=50m		中津-134
	〃	〃 〃 森山	落石	L=50m		中津-135
	落合斉藤線	中津市本耶馬溪町落合	落石	L=20m		中津-136
	〃	〃 〃 西谷	落石	L=100m		中津-137
	〃	〃 〃 〃	落石	L=50m		中津-138
	渋見成恒中津線	中津市本耶馬溪町下屋形	落石	L=100m		中津-139

道路種別	路線名	場所	危険内容	延長	備考	番号
一般県道	渋見成恒中津線	中津市本耶馬溪町三光田口	落石	L=50m		中津-140
	〃	〃 〃 〃	落石	L=50m		中津-141
	平原耶馬溪線	中津市耶馬溪町大字金吉	落石	L=50m		中津-142
	〃	〃 〃 〃	落石	L=60m		中津-143
	〃	〃 〃 〃	落石	L=50m		中津-144
	〃	〃 〃 〃	落石	L=60m		中津-145
	〃	〃 〃 〃	落石	L=60m		中津-146
	日田山国線	中津市山国町守実	落石	L=60m		中津-147
	〃	〃 〃 〃	落石	L=40m		中津-148
	計	49		L=2, 880m		

宇佐土木事務所

道路種別	落石危険箇所		
	延長 (m)	路線数	箇所数
一般国道	6,820	2	55
主要地方道	7,430	4	61
一般県道	13,756	11	71
合計	28,006	17	187

宇佐土木事務所

道路種別	路線名	場所	危険内容	延長	備考	番号
一般国道	387号	宇佐市大字下拝田	落石・崩土	L=130m		宇佐-1
	〃	宇佐市院内町香下	〃	L=65m		宇佐-2
	〃	〃 〃 〃	〃	L=225m		宇佐-3
	〃	〃 〃 〃	〃	L=70m		宇佐-4
	〃	〃 〃 〃	擁壁	L=170m		宇佐-5
	〃	〃 〃 櫛野	落石・崩土	L=65m		宇佐-6
	〃	〃 〃 〃	〃	L=95m		宇佐-7
	〃	〃 〃 〃	〃	L=70m		宇佐-8
	〃	〃 〃 〃	落石	L=100m		宇佐-9
	〃	〃 〃 下余	落石・崩土	L=90m		宇佐-10
	〃	〃 〃 温見	〃	L=80m		宇佐-11
	〃	〃 〃 〃	〃	L=45m		宇佐-12
	〃	〃 〃 〃	〃	L=175m		宇佐-13
	〃	〃 〃 〃	〃	L=75m		宇佐-14
	〃	〃 〃 〃	〃	L=70m		宇佐-15
	〃	〃 〃 〃	落石・崩土・擁壁	L=105m		宇佐-16
	〃	〃 〃 〃	〃	L=25m		宇佐-17
	〃	〃 〃 〃	盛土・擁壁	L=165m		宇佐-18
	〃	〃 〃 〃	〃	L=335m		宇佐-19
	〃	宇佐市院内町田所	盛土・擁壁	L=60m		宇佐-20
	〃	〃 〃 〃	盛土	L=100m		宇佐-21

一般国道	387号	宇佐市院内町田所	擁壁	L=60m		宇佐-22
	〃	〃 〃 〃	落石・崩土	L=145m		宇佐-23
	〃	〃 〃 〃	〃	L=130m		宇佐-24
	〃	〃 〃 〃	〃	L=210m		宇佐-25
	〃	〃 〃 〃	〃	L=90m		宇佐-26
	〃	〃 〃 〃	〃	L=200m		宇佐-27
	500号	宇佐市安心院町東椎屋	〃	L=40m		宇佐-28
	〃	〃 〃 〃	〃	L=85m		宇佐-29
	〃	〃 〃 〃	落石・崩土	L=80m		宇佐-30
	〃	〃 〃 〃	落石・崩土・盛土・ 地すべり・擁壁	L=1,500m		宇佐-31
	〃	〃 〃 〃	落石	L=100m		宇佐-32
	〃	〃 〃 〃	土石流	L=20m		宇佐-33
	〃	〃 〃 〃	盛土・擁壁	L=50m		宇佐-34
	〃	〃 〃 〃	擁壁	L=30m		宇佐-35
	〃	〃 〃 戸方	〃	L=15m		宇佐-36
	〃	〃 〃 檜本	落石・崩土	L=300m		宇佐-37
	〃	〃 〃 田ノ口	〃	L=50m		宇佐-38
	〃	〃 〃 大仏	〃	L=100m		宇佐-39
	〃	〃 〃 荘	〃	L=200m		宇佐-40
	〃	〃 〃 荘	〃	L=200m		宇佐-41
	〃	宇佐市院内町副	崩土	L=100m		宇佐-42
	〃	〃 〃 原口	盛土	L=60m		宇佐-43
	〃	〃 〃 五名	崩土	L=60m		宇佐-44
	〃	〃 〃 日ノ岳	落石・崩土	L=40m		宇佐-45
	〃	〃 〃 〃	〃	L=60m		宇佐-46
	〃	〃 〃 〃	〃	L=30m		宇佐-47
	〃	〃 〃 〃	〃	L=100m		宇佐-48
	〃	〃 〃 〃	〃	L=80m		宇佐-49
	500号	宇佐市院内町日ノ岳	落石・崩土	L=120m		宇佐-50
	〃	〃 〃 〃	〃	L=20m		宇佐-51
	〃	〃 〃 〃	〃	L=160m		宇佐-52

一般国道	500号	宇佐市院内町日ノ岳	落石・崩土	L=30m		宇佐-53
	〃	〃 〃 〃	落石	L=20m		宇佐-54
	〃	〃 〃 〃	〃	L=20m		宇佐-55
	計	55		L=6, 820m		
主要地方道	耶馬溪院内線	宇佐市院内町定別当	落石・崩土	L=110m		宇佐-56
	〃	〃 〃 〃	〃	L=160m		宇佐-57
	〃	〃 〃 〃	落石	L=260m		宇佐-58
	〃	〃 〃 〃	〃	L=150m		宇佐-59
	〃	〃 〃 〃	擁壁	L=140m		宇佐-60
	〃	〃 〃 〃	〃	L=70m		宇佐-61
	〃	〃 〃 月俣	〃	L=50m		宇佐-62
	〃	〃 〃 〃	〃	L=110m		宇佐-63
	〃	〃 〃 〃	〃	L=180m		宇佐-64
	〃	〃 〃 〃	落石	L=50m		宇佐-65
	〃	〃 〃 宮原	落石・崩土	L=70m		宇佐-66
	〃	〃 〃 景平	〃	L=100m		宇佐-67
	〃	〃 〃 〃	〃	L=30m		宇佐-68
	〃	〃 〃 〃	〃	L=80m		宇佐-69
	〃	〃 〃 〃	〃	L=130m		宇佐-70
	〃	〃 〃 〃	〃	L=110m		宇佐-71
	山香院内線	宇佐市安心院町大見尾	〃	L=220m		宇佐-72
	〃	〃 〃 〃	〃	L=40m		宇佐-73
	〃	〃 〃 〃	〃	L=30m		宇佐-74
	〃	宇佐市安心院町矢津	落石	L=20m		宇佐-75
	〃	〃 〃 且尾	落石・崩土	L=270m		宇佐-76
	山香院内線	宇佐市安心院町且尾	落石・崩土	L=230m		宇佐-77
	〃	〃 〃 〃	土石流	L=10m		宇佐-78
	〃	〃 〃 下毛	落石・崩土	L=130m		宇佐-79
	〃	〃 〃 〃	擁壁・地すべり	L=100m		宇佐-80
	〃	宇佐市院内町二日市	落石・崩土	L=10m		宇佐-81
	〃	〃 〃 〃	盛土	L=250m		宇佐-82

主要地方道	宇佐本耶馬溪線	宇佐市大字木ノ内	落石・崩土	L=260m		宇佐-83
	〃	〃 中	〃	L=100m		宇佐-84
	〃	宇佐市大字麻生	〃	L=120m		宇佐-85
	〃	〃 〃	〃	L=60m		宇佐-86
	〃	〃 〃	〃	L=160m		宇佐-87
	〃	〃 〃	落石・崩土・擁壁	L=110m		宇佐-88
	〃	〃 〃	土石流	L=10m		宇佐-89
	〃	〃 山口	落石・崩土	L=130m		宇佐-90
	〃	〃 〃	〃	L=410m		宇佐-91
	〃	〃 〃	〃	L=410m		宇佐-92
	〃	〃 〃	〃	L=110m		宇佐-93
	〃	〃 〃	〃	L=20m		宇佐-94
	〃	〃 〃	〃	L=200m	桜峠トンネルを含む	宇佐-95
	安心院湯布院線	宇佐市安心院町龍王	落石	L=30m		宇佐-96
	〃	〃 〃 鳥越	落石・崩土	L=80m		宇佐-97
	〃	〃 〃 〃	落石	L=550m		宇佐-98
	〃	〃 〃 水車	落石・崩土	L=220m		宇佐-99
	〃	〃 〃 〃	盛土	L=140m		宇佐-100
	〃	〃 〃 畳石	落石・崩土	L=210m		宇佐-101
	〃	〃 〃 〃	〃	L=60m		宇佐-102
	〃	〃 〃 〃	〃	L=110m		宇佐-103
	〃	〃 〃 山ノ口	土石流	L=10m		宇佐-104
	安心院湯布院線	宇佐市安心院町寒水	落石・崩土	L=170m		宇佐-105
	〃	〃 〃 〃	〃	L=130m		宇佐-106
	〃	〃 〃 〃	〃	L=80m		宇佐-107
	〃	〃 〃 〃	〃	L=20m		宇佐-108
	〃	〃 〃 〃	〃	L=50m		宇佐-109
	〃	〃 〃 〃	〃	L=30m		宇佐-110
	〃	〃 〃 〃	〃	L=50m		宇佐-111
	〃	〃 〃 〃	〃	L=50m		宇佐-112
	〃	〃 〃 〃	〃	L=30m		宇佐-113

主要地方道	安心院湯布院線	宇佐市安心院町寒水	落石・崩土	L=30m		宇佐-114
	〃	〃 〃 〃	擁壁	L=100m		宇佐-115
	〃	〃 〃 〃	盛土	L=70m		宇佐-116
	計	61		L=7,430m		
一般県道	下恵良九重線	宇佐市院内町土岩屋	落石	L=115m		宇佐-117
	〃	〃 〃 台	落石・崩土	L=271m		宇佐-118
	〃	〃 〃 〃	〃	L=336m		宇佐-119
	〃	〃 〃 田平	〃	L=230m		宇佐-120
	〃	〃 〃 〃	〃	L=502m		宇佐-121
	〃	〃 〃 〃	〃	L=291m		宇佐-122
	〃	〃 〃 羽馬礼	〃	L=136m		宇佐-123
	〃	〃 〃 〃	〃	L=534m		宇佐-124
	鳥越湯布院線	宇佐市安心院町釜口	〃	L=97m		宇佐-125
	〃	〃 〃 〃	擁壁	L=108m		宇佐-126
	〃	〃 〃 〃	〃	L=272m		宇佐-127
	〃	〃 〃 〃	〃	L=160m		宇佐-128
	〃	〃 〃 〃	〃	L=272m		宇佐-129
	〃	〃 〃 〃	落石・崩土	L=242m		宇佐-130
	〃	〃 〃 〃	〃	L=160m		宇佐-131
	〃	〃 〃 〃	〃	L=100m		宇佐-132
	〃	〃 〃 〃	〃	L=264m		宇佐-133
	〃	〃 〃 〃	〃	L=236m		宇佐-134
	〃	〃 〃 〃	〃	L=225m		宇佐-135
	〃	〃 〃 〃	〃	L=529m		宇佐-136
	〃	〃 〃 〃	盛土	L=124m		宇佐-137
	〃	〃 〃 〃	〃	L=148m		宇佐-138
	佐田駅川線	宇佐市安心院町佐田	落石・崩土	L=40m		宇佐-139
	〃	〃 〃 熊	〃	L=246m		宇佐-140
	〃	〃 〃 〃	盛土	L=70m		宇佐-141
	〃	宇佐市大字上矢部	落石・崩土	L=350m		宇佐-142
	〃	〃 〃	〃	L=30m		宇佐-143



一般県道	山袋久々姥線	宇佐市大字黒	落石・崩土	L=214m		宇佐-144
	〃	〃 中	〃	L=50m		宇佐-145
	下矢部宇佐線	宇佐市大字小向野	崩土	L=330m		宇佐-146
	円座中津線	宇佐市院内町小稲	落石・崩壊	L=376m		宇佐-147
	〃	宇佐市院内町小野川内	落石・崩壊	L=218m		宇佐-148
	〃	〃 〃 〃	〃	L=136m		宇佐-149
	〃	〃 〃 〃	〃	L=154m		宇佐-150
	〃	〃 〃 〃	〃	L=189m		宇佐-151
	〃	〃 〃 〃	〃	L=105m		宇佐-152
	〃	〃 〃 〃	〃	L=329m		宇佐-153
	〃	〃 〃 〃	〃	L=676m		宇佐-154
	〃	〃 〃 〃	落石	L=214m		宇佐-155
	〃	〃 〃 〃	〃	L=50m		宇佐-156
	〃	〃 〃 〃	盛土	L=61m		宇佐-157
	〃	〃 〃 〃	〃	L=74m		宇佐-158
	〃	宇佐市大字麻生	落石・崩土	L=111m		宇佐-159
	〃	〃 〃	〃	L=167m		宇佐-160
	〃	〃 〃	〃	L=213m		宇佐-161
	〃	〃 〃	〃	L=52m		宇佐-162
	〃	〃 〃	〃	L=135m		宇佐-163
	〃	〃 〃	落石	L=63m		宇佐-164
	〃	〃 〃	〃	L=77m		宇佐-165
	〃	〃 〃	盛土	L=400m		宇佐-166
	深秣植野線	宇佐市大字清水	崩土	L=134m		宇佐-167
	〃	〃 〃	盛土	L=72m		宇佐-168
	〃	〃 〃	〃	L=75m		宇佐-169
	落合斉藤線	宇佐市院内町定別当	落石・崩土	L=170m		宇佐-170
	〃	〃 〃 〃	〃	L=110m		宇佐-171
	〃	〃 〃 〃	〃	L=163m		宇佐-172
	〃	〃 〃 〃	落石	L=182m		宇佐-173
	〃	〃 〃 〃	〃	L=368m		宇佐-174

一般県道	落合斉藤線	宇佐市院内町定別当	落石	L=418m		宇佐-175
	〃	宇佐市院内町月俣	〃	L=161m		宇佐-176
	〃	〃 〃 〃	〃	L=100m		宇佐-177
	〃	〃 〃 〃	〃	L=75m		宇佐-178
	川上玖珠線	宇佐市安心院町寒水	落石・崩土	L=326m		宇佐-179
	〃	〃 〃 〃	擁壁	L=53m		宇佐-180
	佐田山香線	宇佐市安心院町佐田	落石・崩土	L=118m		宇佐-181
	〃	〃 〃 内川野	〃	L=104m		宇佐-182
	〃	〃 〃 〃	〃	L=151m		宇佐-183
	〃	〃 〃 〃	落石・崩土・地すべり	L=174m		宇佐-184
	久木野尾尾立線	宇佐市安心院町六郎丸	落石・崩土	L=130m		宇佐-185
	〃	〃 〃 〃	〃	L=140m		宇佐-186
	〃	〃 〃 〃	〃	L=50m		宇佐-187
	計	71		L=13,756m		

## 2. 市町村別地すべり発生危険箇所

(砂防課、森林保全課)

市町村名	地すべり発生危険箇所			備 考
	砂防課	森林保全課	計	
大 分 市	32 (20)	8 (1)	40 (21)	
別 府 市	8 (4)	4	12 (4)	
中 津 市	14 (1)	7	21 (1)	
日 田 市	50 (24)	30 (19)	80 (43)	
佐 伯 市	15 (3)		15 (3)	
臼 杵 市	11 (8)	4 (1)	15 (9)	
津 久 見 市	1 0		1	
竹 田 市	1 (2)		1 (2)	
豊 後 高 田 市	1 0	1	2 0	
杵 築 市	10 (7)	5 (1)	15 (8)	
宇 佐 市	8 (3)	26	34	
豊 後 大 野 市	57 (9)	6 (3)	63 (12)	
由 布 市	9 (2)	4 (1)	13 (3)	
国 東 市	2 0	2	4	
姫 島 村		(1)		
日 出 町	1 0	1	2	
九 重 町		6	6	
玖 珠 町	2 0	4	6	
計	222 (84)	108 (26)	330 (110)	

(注) ( ) は指定区域数

### 3. 地すべり危険箇所

(砂防課)

危険箇所番号	箇所名	位置			河川名			面積(ha)	区域内の保全対象						
		郡市	町村	大字	水系名	幹川名	溪流名		河川への影響(m)	人家戸数(戸)	耕地(ha)	公共施設			
												種類・名称		数量	
1	大内	大分市		大内	大野川			6.0	276,000	3	2.2	県道			400
2	平野	大分市		平野	大分川	七瀬川	平野川	12.2		21		市道	公民館		500 1
3	谷	由布市	挾間町	谷	大分川	山王川		12.1	800,000	11	0.6	県道	町道		650 50
4	津江	由布市	湯布院町	川上	大分川			48.6		3		県道	町道		900 100
5	奥江	由布市	湯布院町	川西	大分川	戦川		63.8		13	2.6	町道			900
6	湯平	由布市	湯布院町	湯平	大分川	花合野川		31.5	400,000	36		県道	町道	公民館	1950 2400 1
7	原	佐伯市	本匠村	因尾	番匠川			11.5	200,000	32	8.7	村道			850
8	原(B)	佐伯市	本匠村	波寄	番匠川			12.0	120,000	16		村道			450
9	カジヤ	佐伯市	本匠村	波寄	番匠川			7.5	50,000	13	1.0	国道	県道		125 155
10	羽木川	佐伯市	本匠村	因尾	番匠川	松内川		9.2	60,000	14	4.0	県道	公民館		500 1
11	山部	佐伯市	本匠村	山部	番匠川	因尾川		8.3	135,000	4	1.0	県道	公民館		850 1
12	長田	豊後大野市	千歳村	前田	大野川	福生寺川		22.8		16	1.0	県道	公民館		500 1
13	倉波	豊後大野市	千歳村	前田	大野川	福生寺川		7.2		24	4.0	村道			500
14	岩下(東)	豊後大野市	千歳村	柴山	大野川			5.1	25,000	11	2.0	県道	村道		250 200
15	梅野	日田市	中津江村	合瀬	筑後川	津江川	梅野川	22.5	100,000	5	5.5	県道			1280
16	角取山	日田市	中津江村	合瀬	筑後川	津江川	梅野川	16.5	440,000	4	1.0	村道			600
17	原	日田市	中津江村	合瀬	筑後川	津江川	藤蔵川	30.3	90,000	13	4.8	県道	村道		400 400
18	中西	日田市	中津江村	合瀬	筑後川	津江川	藤蔵川	34.7	590,000	11	14.0	県道	官庁		3250 1
19	丸蔵	日田市	中津江村	合瀬	筑後川	津江川	梅野川	10.5	70,000	16	1.3	県道	学校		500 1
20	丸蔵2	日田市	中津江村	合瀬	筑後川	津江川	梅野川	29.8		8	3.0	県道	村道		900 250
21	引野	日田市	中津江村	栃野	筑後川	津江川		24.7	70,000	15	16.0	国道	県道		1050 200
22	野田	日田市	中津江村	栃野	筑後川	津江川	宮田川	70.2	100,000	31	4.0	県道			500
23	黒谷	日田市	中津江村	栃野	筑後川	津江川	黒谷川	19.8	120,000	7	4.0	県道	村道		1950 400
24	鯛生	日田市	中津江村	合瀬	筑後川	津江川	生子川	21.5	120,000	42		国道 官庁	県道 学校	郵便局	1010 150 1 1 1
25	栃原	日田市	中津江村	栃野	筑後川	津江川		13.3	60,000	15	2.3	国道			400
26	二又	日田市	中津江村	栃野	筑後川	津江川		53.4	20,000	15	1.3	国道	村道		300 1000
27	栃原調整	日田市	中津江村	栃野	筑後川	津江川		25.6	780,000	6	3.0	村道	学校		700 1
28	幸又	日田市	上津江村	川原	筑後川	川原川		12.8	855,000	11	2.0	村道	公民館		550 1
29	山の神	日田市	中津江村	合瀬	筑後川	津江川	生子川支流	14.3	165,000	9	0.7	国道	県道		500 300
30	中川内	日田市	中津江村	合瀬	筑後川	津江川	中河内川	32.5	200,000	7	5.5	村道			800
31	畑中	日田市	上津江村	上野田	筑後川	津江川	上野田川	32.0	450,000	13	1.3	県道			900
32	広川	日田市	上津江村	川原	筑後川	川原川		56.0	1,730,000	2		県道	公民館		1000 1
33	浦	日田市	上津江村	川原	筑後川	津江川	上野田川	6.1	320,000	12	4.0	村道			1650
34	白草	日田市	上津江村	上野田	筑後川	川原川	白草川	32.4	1,130,000	6	3.0	村道	公民館		2050 1
35	山際	日田市	大山町	東大山	筑後川			26.4	1,100,000	18		県道	公民館		1500 1
36	鎌手	日田市	大山町	西大山	筑後川			24.7	1,120,000	7		国道	公民館		800 1
37	天ヶ瀬	日田市	天瀬町	湯山	玖珠川	玖珠川		11.0	680,000	4		発電所			1

危険箇所番号	箇所名	位置			河川名			面積(ha)	区域内の保全対象						
		郡市	町村	大字	水系名	幹川名	溪流名		河川への影響(m)	人家戸数(戸)	耕地(ha)	公共施設			
												種類・名称		数量	
38	下岩戸	日田市	天瀬町	出口	筑後川			8.3	310,000	1		県道			320
39	吉野	中津市	山国町	吉野	山国川	吉野川		68.8	1,200,000	16	4.5	県道	町道	学校	500 600 1
40	元組	中津市	山国町	平小野	山国川			41.6	4,900,000	15	32.5	県道	町道		1500 600
41	柿坂	中津市	耶馬溪町	柿坂	山国川			31.0	160,000	13	0.4	国道	保育所	公民館	1500 1 1
42	平原	中津市	耶馬溪町	大野	山国川	津民川		63.7	2,170,000	5		県道	村道		1000 3200
43	物部	中津市	耶馬溪町	山移	山国川	山移川		33.0	950,000	0		県道			500
44	本丁	臼杵市		二王座				15.0		47	0.2	市道			200
45	乙原	別府市		南立石	朝見川	乙原川		86.3	1,500,000	262	8.8	市道	官庁		2600 5
46	松葉	別府市		南立石	朝見川	一の井手川		7.0	20,000	14		市道			350
47	明攀	別府市		鶴見	平田川			47.5	800,000	158	2.3	県道			4730
48	湯山	別府市		野田	新川	柴石川		80.8	200,000	11	3.6	県道	学校		2500 1
49	鳥越	別府市		浜脇	朝見川	河内川	鳥越川	18.0	1,400,000	9	10.5	市道			900
50	鍋	別府市		浜脇	朝見川	河内川		19.4	1,600,000	8	4.5	県道	市道		300 350
51	隠山	別府市		浜脇	朝見川	河内川		65.0	1,000,000	14	15.0	市道	公民館		750 1
52	赤松	別府市		浜脇	鳴川			38.3	1,180,000	26	1.3	国道 公民館	鉄道	市道	200 200 1200 1
53	掛樋	国東市	安岐町	掛樋	安岐川	小野川		7.2	10,000	20	0.8	県道			600
54	明治	国東市	安岐町	明治	安岐川	小俣川		13.3		9	0.8	町道			450
55	上畑	杵築市	山香町	小武	八坂川	今畑川		7.0	3,000	7	1.5	県道	町道		300 500
56	苜屋	杵築市	山香町	小武	八坂川	今畑川	貝の木川	25.9	300,000	10	4.7	町道			1280
57	守江	杵築市		守江	天村川			63.8		66	6.5	国道	市道	学校	250 900 1
58	迫	杵築市		守江	江頭川			47.7	30,000	15	3.3	国道	市道		45 1030
59	池ノ頭	杵築市		守江	江頭川			37.5		15	11.0	市道			1750
60	西庵造	速見郡	日出町	真那井				17.5		4	0.5	町道			600
61	黒岩	大分市		弓立	大野川	河原内川		9.4	495,000	5	5.6	県道	市道		900 200
62	石塚	大分市		弓立	大野川	河原内川		32.0	410,000	43	2.2	県道	市道		150 4000
63	弓立	大分市		弓立	大野川	河原内川		20.3	875,000	13	1.5	県道	市道	公民館	1000 4000 1
64	徳ノ尾	大分市		徳ノ尾	大野川	河原内川		26.6	325,000	10	1.9	市道			850
65	平原	大分市		河原内	大野川	河原内川		7.0	345,000	9	1.5	市道			1050
66	中無礼	大分市		河原内	大野川	河原内川	平原川	66.5	723,000	24	6.7	県道	市道	学校	250 2000 1
67	的場	大分市		河原内	大野川	河原内川		22.7	400,000	15	2.0	市道			1550
68	黒仁田	大分市		黒仁田	大野川	河原内川	黒仁田川	41.0	315,000	6	5.5	市道	公民館		3030 1
69	影平	大分市		下戸次	大野川	大内川		45.0	780,000	10	13.0	市道			1550
70	横江	大分市		中戸次	大野川	戸次古川	佐柳川	36.9	45,000	10	3.4	市道			1900
71	日平	大分市		下戸次	大野川	大内川		27.5	1,800,000	10	7.5	市道			1900
72	木工代	大分市		河原内	大野川	河原内川		6.5	640,000	0	2.0				
73	御所峠	大分市		大河内	丹生川	尾田川		25.9	486,000	0		県道			900
74	戸保ノ木	大分市		戸保ノ木	子猫川	轟川		8.1	375,000	2	3.8	県道			250
75	大河内	大分市		木田	丹生川	尾田川		35.1	495,000	27	3.2	県道	学校		1170 1
76	天神原	大分市		天神原	丹生川	尾田川		12.0	417,000	32	4.2	県道	市道	公民館	850 200 1

危険箇所番号	箇所名	位置			河川名			面積(ha)	区域内の保全対象						
		郡市	町村	大字	水系名	幹川名	溪流名		河川への影響(m)	人家戸数(戸)	耕地(ha)	公共施設			
												種類・名称		数量	
77	畑(大分)	大分市		東上野	金道川			23.2	438,000	12	3.2	市道			1450
78	折立	大分市		東上野	本田川			10.4	498,000	15	6.6	市道	公民館		950 1
79	宮河内	大分市		宮河内	大野川	大谷川		9.0	150,000	49	0.1	県道	市道		460 600
80	放生池	大分市		八幡	祓川			8.4	300,000	7	4.5	市道			550
81	賀来	大分市		賀来	大分川	尼ヶ瀬川		6.3	100,000	22		市道			350
82	羽原	大分市	野津原町	入蔵	大分川	七瀬川		16.5	1,500,000	3	8.0	町道			500
83	日方	大分市	野津原町	入蔵	大分川	七瀬川		24.4	1,200,000	10	9.0	町道	公民館		700 1
84	山峰	大分市	野津原町	沢田	大分川	七瀬川		22.5	1,100,000	9	4.5	林道			850
85	朝海	大分市	野津原町	沢田	大分川	七瀬川	朝海川	10.6	400,000	2	3.6	町道			650
86	中詰	由布市	挾間町	内成	大分川	賀来川	湯布川	16.2	85,000	10	6.0	町道			1200
87	下笠	由布市	挾間町	田代	大分川	賀来川	湯布川	7.0	100,000	16	4.0	町道	公民館		1350 1
88	株ノ木	臼杵市		中尾	臼杵川	左津留川	株の木川	18.0	200,000	24	2.5	市道			700
89	中尾	臼杵市		中尾	臼杵川	左津留川	西深田川	35.8	180,000	43	1.9	県道 病院	学校 官庁		650 1 1 2
90	藤河内	臼杵市		藤河内	熊崎川	六ヶ迫川		10.4	300,000	2	0.3	県道	市道		790 500
91	久原	豊後大野市	犬飼町	久原	大野川			6.0		19	7.5	国道	町道	学校	950 650 2
92	目明	臼杵市		佐志生	佐志生川			8.8	200,000	16	1.5	市道	公民館		800 1
93	長目	津久見市		長目				24.6	1,800,000	13	18.0	市道			1400
94	辛幸	大分市	佐賀関町	志生木				15.2	20,000	90	2.0	国道	町道	官庁	1180 200 2
95	玉井	大分市	佐賀関町	白木				8.5	70,000	54	2.9	国道	公民館		317 1
96	田之浦	大分市	佐賀関町	田之浦				7.0	600,000	45	1.0	国道	町道		400 300
97	宮野浦	佐伯市	米水津村	宮野浦				19.6		50	2.2	県道	村道		150 400
98	岩下	臼杵市	野津町	東谷	大野川	野津川	細枝川	7.0	70,000	13	0.5	県道	町道	公民館	400 400 1
99	板屋	臼杵市	野津町	野津市	大野川	野津川		15.1	120,000	38	2.5	国道			750
100	須久保	臼杵市	野津町	白岩	大野川	野津川	須久保川	14.4	50,000	9	2.0	町道			700
101	松尾	豊後大野市	三重町	松尾	大野川	三重川	松尾川	17.3	200,000	28	10.0	県道	公民館		1500 1
102	高屋	豊後大野市	三重町	松尾	大野川	三重川	三重福原川	10.4	340,000	8	0.5	町道	公民館		950 1
103	式反田	豊後大野市	三重町	内山	大野川	三重川		12.1	210,000	16		国道			670
104	タラノ上	豊後大野市	三重町	内山	大野川	三重川		9.0	120,000	8	8.0	国道	町道	公民館	1000 300 1
105	六反田	豊後大野市	三重町	松尾	大野川	三重川	津留田川	15.2	160,000	9	1.0	町道			1500
106	菅生	豊後大野市	三重町	菅生	大野川	三重川		14.0	100,000	22	4.0	町道	病院		500 2
107	鷺谷	豊後大野市	三重町	鷺谷	大野川	三重川	松尾川	9.3	25,000	24	2.7	県道			470
108	火ノ口	豊後大野市	緒方町	上自在	大野川	緒方川	軸丸川	26.3	600,000	60	4.8	県道	公民館		1100 1
109	城山	豊後大野市	緒方町	越生	大野川			6.5		8	4.0	町道			800
110	原田	豊後大野市	緒方町	越生	大野川			6.8	10,000	7	1.5	町道			600
111	堀口	豊後大野市	緒方町	知田	大野川	緒方川		5.5		26	4.0	町道			440
112	平井	豊後大野市	朝地町	下野	大野川	平井川		12.2	100,000	20	4.8	国道			450
113	上尾塚(A)	豊後大野市	朝地町	上尾塚	大野川			6.0	50,000	5	20.0	町道			300
114	上尾塚(B)	豊後大野市	朝地町	上尾塚	大野川			10.6	50,000	8	2.5	町道	公民館		650 1
115	白迫	豊後大野市	大野町	郡山	大野川	平井川	寺畑川	12.0	150,000	4	3.8	町道	公民館		400 1

危険箇所番号	箇所名	位置			河川名			面積(ha)	区域内の保全対象							
		郡市	町村	大字	水系名	幹川名	溪流名		河川への影響(m)	人家戸数(戸)	耕地(ha)	公共施設				
												種類・名称		数量		
116	藤浪	豊後大野市	大野町	田中	大野川	平井川	酒井寺川	11.3	110,000	12	4.0	町道	公民館	800	1	
117	萩迫	豊後大野市	大野町	夏足	大野川	平井川		12.5	140,000	7	3.4	町道		400		
118	佐代東	豊後大野市	大野町	田中	大野川	茜川	西野川	6.8	180,000	11	2.0	県道		200		
119	川北	豊後大野市	大野町	田代	大野川	茜川	西野川	5.0	100,000	10	3.1	県道		450		
120	川南	豊後大野市	大野町	田代	大野川	茜川	西野川	5.1	110,000	10	3.0	県道		300		
121	向原	豊後大野市	大野町	北園	大野川	平井川	向原川	6.7	90,000	13	0.4	町道	公民館	800	1	
122	小倉木	豊後大野市	大野町	小倉木	大野川			35.8		11	2.0	町道		500		
123	山奥(A)	豊後大野市	犬飼町	大寒	大野川	三重川		5.3	300,000	11	2.0	町道	公民館	300	1	
124	山奥(B)	豊後大野市	犬飼町	大寒	大野川	三重川		8.7	300,000	9	6.0	国道	変電所	250	1	
125	萩原	豊後大野市	犬飼町	柚野木	大野川	野津川		8.0	180,000	19	17.0	町道		1400		
126	松田	豊後大野市	犬飼町	西寒田	大野川	西寒田川		6.1	200,000	9	4.0	町道		450		
127	岩下(西)	豊後大野市	千歳村	柴山	大野川			7.0		11	0.6	村道		400		
128	石田	豊後大野市	千歳村	石田	大野川	茜川		5.0		10	3.2	村道		350		
129	前田	豊後大野市	千歳村	前田	大野川			12.0		16	9.0	村道	公民館	650	1	
130	長田(B)	豊後大野市	千歳村	前田	大野川			6.3	340,000	6	4.0	村道		350		
131	柄々	竹田市		柄々	大野川	間戸川		16.9		8	10.0	市道		400		
132	矢野	玖珠郡	玖珠町	戸畑	筑後川	玖珠川		22.5		18	1.0	町道	公民館	350	1	
133	三春原	日田市		三春原	筑後川	内河野川	三春原川	35.9	3,000,000	6	16.0	市道	学校	1500	1	
134	瀬古	日田市	大山町	東大山	筑後川			10.3	300,000	7		町道	公民館	550	1	
135	鳥宿山	日田市	大山町	西大山	筑後川	小切畑川		16.5		25	1.0	町道	公民館	300	1	
136	汗入場(A)	日田市	大山町	西大山	筑後川			7.5	200,000	0		町道		500		
137	汗入場(B)	日田市	大山町	西大山	筑後川			15.6		7	1.0	町道	公民館	500	1	
138	林	日田市	大山町	西大山	筑後川	上野田川	林川	21.5	3,000	15	12.0	町道		1200		
139	久栄谷	日田市	大山町	西大山	筑後川	久栄谷川		7.2	991,000	9	3.0	町道	公民館	100	1	
140	貫見	日田市	大山町	西大山	筑後川			5.4	500,000	10	3.0	県道	町道 公民館	200	200	1
141	馬原	日田市	天瀬町	馬原	筑後川	玖珠川	矢瀬川	24.5	860,000	14	1.0	県道	町道 公民館	1250	350	1
142	小袋	中津市	三光村	小袋				8.4	200,000	2	2.5	村道		550		
143	白木	中津市	三光村	白木	犬丸川	高柳川		19.8	100,000	0	3.1	村道		300		
144	正覚寺	宇佐市		正覚寺	寄藻川			22.5	990,000	8	1.0	県道		2050		
145	台	宇佐市		台	寄藻川			74.8		17	24.0	県道	市道	850	2500	
146	畑(大田)	杵築市	大田村	俣水	安岐川			60.0	2,370,000	10	3.0	県道	村道 官庁	700	1950	1
147	波多方	杵築市	大田村	波多方	桂川	石丸川	尾付原川	39.7	500,000	17	6.0	県道	公民館	1450	1	
148	大池	杵築市	大田村	波多方	桂川	石丸川		14.0	130,000	16	10.0	県道	町道	450	450	
149	石丸	杵築市	大田村	石丸	桂川	石丸川		53.7	160,000	20	0.8	県道	官庁 学校	1000	1	1
150	田ノ口	豊後高田市	香々地町	夷	竹田川			32.3	903,000	9		県道		1800		
151	鍛冶屋	杵築市	山香町	立石	八坂川	立石川	鍛冶屋川	20.0	510,000	4	5.1	町道		300		
152	東大津留	由布市	庄内町	東大津留	大分川	小挾間川		46.0	1,440,000	21	36.0	町道		1900		
153	西大津留	由布市	庄内町	西大津留	大分川	小挾間川		51.7	1,630,000	17	38.0	町道		2500		
154	石合	大分市	野津原町	今市	大分川	七瀬川		27.0	670,000	10	1.6	国道	町道 公民館	850	550	1
155	尾原	大分市	野津原町	荷尾杵	大分川	七瀬川		23.9	600,000	21	3.0	町道		1600		

危険箇所番号	箇所名	位置			河川名			面積(ha)	区域内の保全対象							
		郡市	町村	大字	水系名	幹川名	溪流名		河川への影響(m)	人家戸数(戸)	耕地(ha)	公共施設				
												種類・名称		数量		
156	袋	由布市	庄内町	龍原	大分川	芹川		22.8	730,000	3	1.0	町道	林道	450	600	
157	横瀬	佐伯市	宇目町	小野市	北川	田代川	横瀬川	5.3	198,000	7	0.8	町道		600		
158	小野の下	佐伯市	宇目町	小野市	北川	田代川		7.0	10,000	5	1.0	町道	公民館	600	1	
159	塩見園	佐伯市	宇目町	塩見園	北川	市園川	影平川	9.0	40,000	0		町道		400		
160	落水	佐伯市	宇目町	木浦内	北川	中岳川	落水川	11.3	30,000	15	5.0	県道		600		
161	上津小野	佐伯市	宇目町	小野市	北川	田代川		12.0	580,000	9		国道		800		
162	上ノ口	佐伯市	直川村	下直見	番匠川	久留須川		9.5	120,000	14		鉄道	村道	300	800	
163	間	佐伯市	直川村	下直見	番匠川	久留須川	間川	6.8	30,000	26	1.0	鉄道	村道	100	200	
164	河内	佐伯市	直川村	下直見	番匠川	久留須川	河内川	8.9	80,000	11	3.2	村道		450		
165	久保	佐伯市	弥生町	床木	番匠川	床木川	上の岡川	35.4	1,600,000	11	30.0	林道		2000		
166	白谷	臼杵市	野津町	泊	大野川	野津川	風連川	11.4	200,000	3	4.6	県道		1250		
167	長谷	臼杵市	野津町	岩屋	大野川	野津川		21.0	380,000	25	0.9	県道	林道	550	150	
168	岩屋	臼杵市	野津町	岩屋	大野川	野津川		9.6	75,000	7	1.0	県道		450		
169	奥畑	豊後大野市	三重町	奥畑	大野川	中津無礼川	板屋川	11.5	100,000	6	5.6	県道	町道	600	450	
170	綿田	豊後大野市	朝地町	綿田	大野川	平井川	ならやま川	32.0	900,000	3	3.9	町道		1750		
171	栗林	豊後大野市	朝地町	栗林	大野川	平井川	真竹川	5.3	1,200,000	21	10.0	県道	町道	100	700	
172	矢形	豊後大野市	大野町	安藤	大野川	紫北川		18.6	90,000	1	3.8	町道		700		
173	地吉	豊後大野市	大野町	安藤	大野川	紫北川		6.3	70,000	4	2.6	県道	村道	750	300	
174	小切畑	豊後大野市	大野町	長畑	大野川	紫北川	成瀬川	30.0	100,000	7		町道	公民館	950	1	
175	沢田	豊後大野市	大野町	沢田	大野川	茜川	川内川	38.0	990,000	5	30.0	町道		450		
176	上重(A)	豊後大野市	犬飼町	田原	大野川	上重川		10.5	250,000	12		町道	公民館	700	1	
177	上重(B)	豊後大野市	犬飼町	田原	大野川			11.5	250,000	11	2.0	鉄道	町道	500	850	1
178	小福手	豊後大野市	犬飼町	田原	大野川	茜川		10.0	180,000	16	2.0	国道		480		
179	登尾	豊後大野市	犬飼町	下津尾	大野川	紫北川		7.0	130,000	12	1.0	国道		650		
180	栗ヶ畑(A)	豊後大野市	犬飼町	栗ヶ畑	大野川	紫北川	栗ヶ畑川	5.3	925,000	7	1.0	町道		450		
181	栗ヶ畑(B)	豊後大野市	犬飼町	栗ヶ畑	大野川	紫北川	栗ヶ畑川	45.8	1,500,000	14	15.0	県道	公民館	1500	1	
182	黒松(A)	豊後大野市	犬飼町	黒松	大野川	紫北川		14.0	800,000	4	10.0	町道		600		
183	黒松(B)	豊後大野市	犬飼町	黒松	大野川	紫北川		11.4	800,000	11	8.0	県道 公民館	学校 郵便局	450 1	2 1	
184	三ノ岳(A)	豊後大野市	犬飼町	黒松				10.8	280,000	6	1.0	町道		470		
185	三ノ岳(B)	豊後大野市	犬飼町	黒松				21.7	280,000	0		町道		350		
186	葛川(A)	豊後大野市	犬飼町	紫北	大野川	紫北川		7.5	150,000	4	3.8	町道		400		
187	河面	豊後大野市	大野町	中土師	大野川	紫北川		12.2	80,000	15	1.0	県道	公民館	500	1	
188	葛川(B)	豊後大野市	犬飼町	紫北	大野川	紫北川		7.0	451,000	11	0.5	町道	公民館	600	1	
189	山内	豊後大野市	犬飼町	山内	大野川	紫北川		52.3	700,000	27	18.1	県道	町道	570	2080	
190	横手	豊後大野市	犬飼町	栗ヶ畑	大野川	紫北川		8.1	420,000	8	1.0	県道		350		
191	長畑	豊後大野市	犬飼町	長畑	大野川			8.1	650,000	4	1.0	町道		100		
192	小場	玖珠郡	玖珠町	森	筑後川	玖珠川	森川	38.5	910,000	6	2.0	国道		1780		
193	松金	日田市		高瀬	筑後川	高瀬川		37.5	913,000	8	1.0	県道		1450		
194	堂尾	日田市	前津江村	赤石	筑後川	赤石川	堂尾川	41.9	100,000	17	6.5	村道		1000		



危険箇所番号	箇所名	位置			河川名			面積(ha)	区域内の保全対象						
		郡市	町村	大字	水系名	幹川名	溪流名		河川への影響(m)	人家戸数(戸)	耕地(ha)	公共施設			
												種類・名称		数量	
195	崩平	日田市	前津江村	赤石	筑後川	赤石川	崩平川	33.4	80,000	22	5.0	村道			1100
196	栗の上	日田市	前津江村	大野	筑後川	赤石川	梅木川	29.4	28,000	22	2.3	村道	公民館		1 950
197	梅木	日田市	前津江村	大野	筑後川	赤石川	梅木川	18.4	60,000	14	2.0	県道 学校	村道 公民館	官庁	500 950 2 2 1
198	大野	日田市	前津江村	大野	筑後川	赤石川	大野川	20.8	50,000	14	18.0	県道	村道		600 950
199	大野2	日田市	前津江村	大野	筑後川	赤石川	大野川	26.3		10		村道			750
200	田代	日田市	前津江村	柚木	筑後川	高瀬川	田代川	24.3	130,000	18	4.5	県道	公民館		500 1
201	座目木	日田市	前津江村	大野	筑後川	赤石川	大野川	6.0	70,000	8	2.5	県道			500
202	道の下	日田市	前津江村	大野	筑後川	赤石川	梅木川	22.8	50,000	13	0.8	県道	村道	学校	400 400 1
203	坂の下	日田市	前津江村	大野	筑後川	赤石川	梅木川	26.0	117,000	32	9.5	県道	村道		700 700
204	竹の上	日田市	前津江村	大野	筑後川	梅木川	山手川	26.0	660,000	13	2.8	県道	村道	公民館	1740 1
205	虫秋	日田市	前津江村	赤石	筑後川	赤石川		5.4	250,000	11	2.4	村道			960
206	簾	日田市	中津江村	合瀬	筑後川	鯛生川		17.1		3	4.0	村道			250
207	宮原	日田市	中津江村	合瀬	筑後川	津江川	鯛生川	19.0	510,000	9	1.5	村道			660
208	才野	日田市	中津江村	合瀬	筑後川	津江川	木ノ駄川	8.1	370,000	4	0.5	県道			200
209	山口	日田市	天瀬町	五馬市	筑後川			24.0		9		町道			300
210	イラノコエ	中津市	本耶馬溪町	西屋形	山国川	屋形川	兔洞川	13.5	200,000	2	1.5	町道			900
211	城ノ首	中津市	耶馬溪町	金吉	山国川	金吉川		17.1	706,600	14	8.0	県道	町道		900 1300
212	和泉原	中津市	耶馬溪町	金吉	山国川	金吉川		15.0	480,000	5	1.0	県道	町道		650 500
213	鎌城台	中津市	耶馬溪町	鎌城台	山国川	金吉川	並石川	15.6	998,000	0	7.0	町道			500
214	両宮	中津市	山国町	中摩	山国川	神谷川		5.6	100,000	6	0.8	町道			170
215	長尾野	中津市	山国町	長尾野	山国川	長尾野川	行司平川	40.3	896,000	15	25.0	町道	公民館		2200 1
216	槻木	中津市	山国町	槻木	山国川	毛谷村川		5.6	150,000	2	1.4	県道	学校		450 1
217	麻生	宇佐市		麻生	伊呂波川	井の川		279.0	3,450,000	51	34.5	市道			4900
218	上船木	宇佐市	院内町	上船木	駅館川	高並川	船木川	49.7	210,000	28	7.1	町道	公民館		2500 1
219	下船木	宇佐市	院内町	下船木	駅館川	高並川		24.0	992,000	8	14.0	町道			200
220	今井	宇佐市	安心院町	下内河野	駅館川	津房川	寒水川	6.8	15,000	8	0.5	町道	公民館		200 1
221	山ノ口	宇佐市	安心院町	上内河野	駅館川	津房川	福貴野川	6.7	300,000	4	2.4	町道			250
222	石仏	宇佐市	安心院町	東椎屋	駅館川	津房川		68.0	10,000	5	5.3	県道			1300

#### 4. 市町村別急傾斜地崩壊危険箇所

(砂防課)

区分 市町村名	急傾斜地崩壊危険箇所数		指定区域数	備考
	人家5戸以上	人家4戸～1戸		
大分市	654	773	119	
別府市	145	111	24	
中津市	231	666	60	
日田市	535	653	108	
佐伯市	867	1064	249	
臼杵市	288	389	104	
津久見市	208	110	70	
竹田市	325	928	89	
豊後高田市	121	250	47	
杵築市	254	461	37	
宇佐市	183	467	36	
豊後大野市	413	1246	100	
由布市	162	263	17	
国東市	214	429	69	
姫島村	12	12	6	
日出町	56	89	13	
九重町	125	198	30	
玖珠町	134	237	18	
計	4,927	8,346	1,196	

注) 人家5戸以上の箇所数には、官公署、学校、病院、社会福祉施設等の災害弱者関連施設等のある人家5戸未満の箇所を含む。

5. (1) 急傾斜地崩壊危険箇所(人家5戸以上)

(砂防課)  
(自然斜面・人家5戸以上)

箇所番号	箇所名	郡市	町村	大字	小字	箇所の延長	高さ	人家戸数
高田土木事務所								
1	米山	豊後高田市		草地	米山	430	65	13
2	青緑	豊後高田市		草地	青緑	100	5	6
3	畑	豊後高田市		草地	日平	370	15	10
4	中伏	豊後高田市		新栄	中伏	35	5	5
5	権毛	豊後高田市		玉津	権毛	200	7	7
6	新屋敷	豊後高田市		玉津	新屋敷	60	6	5
7	玉津	豊後高田市		玉津	本丸	400	8	23
8	上町	豊後高田市		玉津	上町	100	13	7
9	城屋敷	豊後高田市		美和	城屋敷	70	14	6
11	野部	豊後高田市		美和	西久保	180	10	7
12	下屋敷	豊後高田市		美和	下屋敷	200	12	6
13	ホキ	豊後高田市		美和	ホキ	200	8	12
14	荒尾	豊後高田市		荒尾	高内	200	6	7
15	新城2	豊後高田市		新城	鏡迫	150	20	9
16	新城1	豊後高田市		新城	鏡迫	250	40	20
17	北ノ迫2	豊後高田市		一畑	北ノ迫	50	9	5
18	北ノ迫	豊後高田市		一畑	北ノ迫	35	20	5
19	大村	豊後高田市		一畑	夏吉	40	10	6
20	堀岩屋	豊後高田市		大力	夏吉	60	10	9
21	田ノ平	豊後高田市		鼎	田ノ平	100	25	5
22	宮ノ鼻	豊後高田市		鼎	宮ノ鼻	180	8	6
23	知恩寺	豊後高田市		鼎	田ノ平	350	5	15
24	内山	豊後高田市		森	内山	250	15	9
25	野添	豊後高田市		佐野	野添	200	20	6
26	平ノ下	豊後高田市		佐野	平の下	300	25	7
27	小田原	豊後高田市		小田原	前田	300	20	8
28	蔭	豊後高田市		蔭	熊畑	200	25	10
29	茂原	豊後高田市		蔭	熊畑	250	25	6
30	池部	豊後高田市		池部	中林	200	10	9
31	上野	豊後高田市		上野	平	150	25	5
32	真中(2)	豊後高田市		真中	長野	250	25	14
33	真中(1)	豊後高田市		真中	長野	150	20	9
34	上村第2	豊後高田市		小田原	上村	150	6	10
35	上村第1	豊後高田市		小田原	紺屋	70	30	5
36	大村	豊後高田市		佐野	山の下	200	35	8
37	相原	豊後高田市		相原	防園	180	25	9
38	2号相原	豊後高田市		相原	屋敷ノ下	250	30	8
39	田ノ口尻	豊後高田市		真中	田ノ口尻	50	13	5
40	熊野	豊後高田市		平野	熊野	230	26	6
42	陽平	豊後高田市		平野	シケヤマ	50	30	6
43	空木	豊後高田市		峰崎	空木	300	25	5
45	奥畑第1	豊後高田市		佐野	上ノトイ	80	30	5
86	白野	豊後高田市		白野	浜	80	12	5
87	時安A	豊後高田市		白野	時安	170	14	7
88	時安B	豊後高田市		白野	時安	230	15	21
89	木ノ下	豊後高田市		白野	三友	250	15	0
90	白野磯	豊後高田市		白野	磯	120	16	9
91	尾鷲	豊後高田市		白野	尾鷲	140	11	5
92	白泊1	豊後高田市		白野	白泊	100	14	5
93	白泊2	豊後高田市		白野	白泊	250	40	11
94	開作	豊後高田市		真玉	浜	250	15	5
96	浜東	豊後高田市		真玉	浜	200	35	25
97	重吉	豊後高田市		真玉	庄屋	180	10	8
98	矢垣	豊後高田市		真玉	庄屋	250	12	5
99	川登	豊後高田市		真玉	庄屋	100	14	5
100	岩ノ下1	豊後高田市		真玉	常磐	280	10	10
101	岩ノ下2	豊後高田市		真玉	常磐	200	11	7
102	岩ノ下3	豊後高田市		真玉	常磐	80	11	7
103	西払	豊後高田市		城前	下城前	160	20	5
104	上城前(1)	豊後高田市		城前	上城前	120	25	5
105	上城前(2)	豊後高田市		城前	上城前	100	12	8
106	行立	豊後高田市		大岩屋	大岩屋	80	15	3
107	中村1	豊後高田市		黒土	中黒土	200	20	3
108	日平	豊後高田市		黒土	下黒土	180	90	9
109	山園	豊後高田市		黒土	下黒土	100	20	5
110	カラシ	豊後高田市		黒土	下黒土	200	40	7
111	水ノ元	豊後高田市		黒土	下黒土	100	13	5

注) 人家5戸以上の箇所には、官公署、学校、病院・社会福祉施設等の災害弱者関連施設等のある人家5戸未満の箇所を含む。

(自然斜面・人家5戸以上)

箇所番号	箇所名	郡市	町村	大字	小字	箇所の延長	高さ	人家戸数
112	中村2	豊後高田市		黒土	中黒土	200	30	7
113	三分一	豊後高田市		黒土	上黒土	170	30	7
114	宮ノ庄	豊後高田市		宮庄	宮庄	200	15	10
115	元兼(1)	豊後高田市		宮庄	元兼	250	13	8
116	元兼(2)	豊後高田市		宮庄	元兼	150	12	6
117	伽藍	豊後高田市		見目	伽藍	150	25	5
118	樋口	豊後高田市		香々地	樋口	300	13	9
119	上佐古	豊後高田市		上香々地	友広	120	13	8
120	道園	豊後高田市		夷	道園	120	40	5
121	堅来	豊後高田市		堅来	東浜田	180	22	9
2523	浜田	豊後高田市		大力	浜田	250	30	7
2524	小林	豊後高田市		白野	小林	290	18	9
2525	東松津	豊後高田市		香々地	松津	100	17	7
2526	松津	豊後高田市		羽根	松津	90	30	19
2527	石場	豊後高田市		堅来	石場	220	14	24
2528	堀切	豊後高田市		見目	堀切	140	11	10
2529	香々地1	豊後高田市		香々地	宮岬	200	25	13
2530	香々地2	豊後高田市		香々地	宮岬	280	20	16
2531	尾崎	豊後高田市		香々地	尾崎	200	25	12
2532	脇	豊後高田市		香々地	脇	160	18	7
2533	東羽根	豊後高田市		羽根	中塚	360	15	25
2952	下長岩屋	豊後高田市		長岩屋	下長岩屋	360	100	6
2953	並石	豊後高田市		加礼川	並石	60	40	5
2954	並石	豊後高田市		加礼川	並石	110	40	5
2955	北部	豊後高田市		来縄	北部	230	10	13
2956	堀岩屋	豊後高田市		大力	堀岩屋	170	20	5
2957	百塚	豊後高田市		新城	百塚	70	40	0
2958	梅遊寺畑	豊後高田市		一畑	梅遊寺畑	110	60	5
2959	北ノ迫	豊後高田市		一畑	北ノ迫	60	40	1
2961	庵ノ迫	豊後高田市		梅ノ木	庵ノ迫	160	60	11
2962	樸	豊後高田市		梅ノ木	樸	40	50	13
2963	琴ノ組	豊後高田市		梅ノ木	琴ノ組	180	50	7
2964	丸山	豊後高田市		佐野	丸山	300	255	10
2965	上野	豊後高田市		上野	平	170	30	6
2969	小林	豊後高田市		白野	小林	50	35	1
2970	浜	豊後高田市		白野	浜	160	45	17
2971	庄屋	豊後高田市		真玉	庄屋	280	65	9
2972	横山	豊後高田市		白野	横山	120	50	6
2973	有寺	豊後高田市		白野	有寺	130	45	5
2974	大岩屋	豊後高田市		大岩屋	大岩屋	160	60	11
2975	三畑	豊後高田市		黒土	三畑	30	105	0
2976	羽根浜	豊後高田市		羽根	羽根浜	90	50	7
2977	松津	豊後高田市		香々地	松津	230	25	18
2978	叶瀏	豊後高田市		香々地	叶瀏	90	90	7
2979	高島	豊後高田市		見目	高島	110	5	0
2980	高島	豊後高田市		見目	高島	50	20	1
2981	長相	豊後高田市		見目	長相	140	65	5
2982	小池	豊後高田市		堅来	小池	90	15	0
2983	徳光	豊後高田市		堅来	徳光	40	10	0
2984	秋成	豊後高田市		羽根	秋成	130	30	2
2985	道園	豊後高田市		夷	道園	60	30	5
2986	上防中	豊後高田市		夷	上防中	270	90	8
国 東 土 木 事 務 所								
122	琵琶崎	国東市	国見町	竹田津	琵琶崎	230	25	16
123	宮ノ尻	国東市	国見町	竹田津	宮ノ尻	180	18	11
124	雲崎	国東市	国見町	鬼籠	雲崎	120	10	6
125	櫛海	国東市	国見町	櫛海	北ノ迫	100	11	5
126	友安	国東市	国見町	伊美	友安	200	20	10
127	西浜	国東市	国見町	櫛来	西浜	250	15	6
128	宮道	国東市	国見町	櫛来	宮道	200	50	7
129	古江	国東市	国見町	櫛来	小崎	100	20	5
130	下岐部	国東市	国見町	岐部	イソ	200	7	6
131	喰の浦	国東市	国見町	岐部	喰の浦	90	10	5
132	宮ノ原	国東市	国見町	小熊毛	楠戸	120	7	7
133	串ノ迫	国東市	国見町	大熊毛	串ノ迫	100	15	6
134	影1	国東市	国見町	大熊毛	横山	200	18	9
135	影2	国東市	国見町	大熊毛	横山	150	12	6
136	下井上	国東市	国見町	大熊毛	下井上	80	14	6
137	北浜	国東市	国見町	向田	北浜	250	6	10
138	第二金	東国東郡	姫島村		深谷	150	24	7

注) 人家5戸以上の箇所には、官公署、学校、病院・社会福祉施設等の災害弱者関連施設等のある人家5戸未満の箇所を含む。

(自然斜面・人家5戸以上)

箇所番号	箇所名	郡市	町村	大字	小字	箇所の延長	高さ	人家戸数
139	第一金	東国東郡	姫島村		タルミ	250	20	10
140	東大海	東国東郡	姫島村		東大海	110	11	6
141	追崎	東国東郡	姫島村		追崎	100	20	0
142	大浜	国東市	国東町	浜	大浜	300	40	7
143	山瀬	国東市	国東町	浜	山瀬	150	15	8
144	政丸	国東市	国東町	浜	政丸	200	35	12
145	大日	国東市	国東町	浜	大日	250	25	10
146	川中	国東市	国東町	浜	川中	350	25	11
147	弓田	国東市	国東町	浜	弓田	250	15	5
148	岡	国東市	国東町	浜	岡	150	15	6
149	田ノ口	国東市	国東町	来ノ浦	田ノ口	250	30	8
150	向カジ	国東市	国東町	岩戸寺	向カジ	130	20	6
151	ケンノキ	国東市	国東町	岩戸寺	ケンノキ	400	30	11
152	向畑	国東市	国東町	岩戸寺	向畑	150	10	5
153	寺迫	国東市	国東町	岩戸寺	寺迫	300	15	6
154	払	国東市	国東町	岩戸寺	払	200	35	8
155	戸城	国東市	国東町	岩戸寺	戸城	250	30	11
156	比砂門	国東市	国東町	岩戸寺	比砂門	150	15	8
157	申坊	国東市	国東町	来ノ浦	申坊	200	25	7
158	上園	国東市	国東町	来ノ浦	上園	100	12	6
159	安近	国東市	国東町	来ノ浦	安近	200	10	5
160	工寺	国東市	国東町	来ノ浦	工寺	400	35	4
161	宮ノ本	国東市	国東町	来ノ浦	宮ノ本	200	15	15
162	瓜生野	国東市	国東町	来ノ浦	瓜生野	150	10	8
163	貴船	国東市	国東町	来ノ浦	貴船	220	10	7
164	諸石	国東市	国東町	来ノ浦	諸石	400	12	21
165	乙	国東市	国東町	来ノ浦	乙	250	15	7
166	浜日平	国東市	国東町	浜	下山	200	30	16
167	小園	国東市	国東町	深江	小園	200	40	10
168	田ノ上	国東市	国東町	深江	田ノ上	180	60	7
169	塩屋	国東市	国東町	東堅来	塩屋	250	10	9
170	ナル	国東市	国東町	東堅来	ナル	150	15	5
171	中受	国東市	国東町	東堅来	中受	200	40	8
172	畑	国東市	国東町	東堅来	畑	250	40	10
173	糞畑	国東市	国東町	東堅来	糞畑	250	25	5
174	口ノ坪	国東市	国東町	東堅来	口ノ坪	150	25	5
175	日向1	国東市	国東町	東堅来	日向	150	33	6
177	園沢	国東市	国東町	富来	園沢	200	60	5
178	上坪	国東市	国東町	大恩寺	上坪	300	20	9
179	清水	国東市	国東町	大恩寺	清水	150	30	5
180	大平	国東市	国東町	大恩寺	大平	200	15	5
181	大井手	国東市	国東町	大恩寺	大井手	240	25	6
182	平床	国東市	国東町	鶴川	平床	200	15	9
183	宮法師	国東市	国東町	大恩寺	宮法師	190	20	5
184	尾佛	国東市	国東町	大恩寺	尾佛	180	26	6
185	保久祖	国東市	国東町	大恩寺	保久祖	200	25	1
186	庄司	国東市	国東町	富来	庄司	300	40	7
187	宮ノ後	国東市	国東町	富来	宮ノ後	180	25	7
188	友僧	国東市	国東町	富来	友僧	240	20	7
189	前迫	国東市	国東町	富来浦	前迫	350	10	9
190	上り立	国東市	国東町	北江	上り立	150	5	5
191	山ノ下	国東市	国東町	田深	山ノ下	170	10	9
192	今宮	国東市	国東町	見地	今宮	160	20	7
194	宮ノ本	国東市	国東町	成仏	宮ノ本	80	30	5
195	文殊川	国東市	国東町	成仏	文殊川	180	30	6
196	割尾	国東市	国東町	成仏	割尾	200	35	9
197	床波	国東市	国東町	成仏	床波	350	40	8
198	竹ノ上	国東市	国東町	下成仏	竹ノ上	200	55	5
199	八乙	国東市	国東町	下成仏	八乙	250	25	8
200	長房	国東市	国東町	見地	長房	250	20	20
201	中屋敷	国東市	国東町	見地	中屋敷	200	20	11
202	貴船	国東市	国東町	見地	貴船	220	18	12
203	広瀬	国東市	国東町	中田	広瀬	500	25	17
204	小坪	国東市	国東町	中田	小坪	250	18	5
205	立野	国東市	国東町	川原	立野	400	20	21
206	水口	国東市	国東町	川原	屋敷上り	330	15	13
207	屋敷上り	国東市	国東町	川原	屋敷上り	500	20	21
208	百楽	国東市	国東町	田深	百楽	100	8	5
209	金原	国東市	国東町	横手	金原	150	40	7
210	尻の田	国東市	国東町	横手	尻の田	300	30	11

注) 人家5戸以上の箇所には、官公署、学校、病院・社会福祉施設等の災害弱者関連施設等のある人家5戸未満の箇所を含む。

(自然斜面・人家5戸以上)

箇所番号	箇所名	郡市	町村	大字	小字	箇所の延長	高さ	人家戸数
211	瀬戸	国東市	国東町	横手	瀬戸	220	40	11
212	堂ノ迫	国東市	国東町	横手	堂ノ迫	250	40	19
213	一ノ尾	国東市	国東町	横手	一ノ尾	150	20	6
214	大麻	国東市	国東町	横手	大麻	210	15	8
215	高皿	国東市	国東町	横手	高皿	450	50	21
216	森本	国東市	国東町	横手	森本	220	30	9
217	久保田	国東市	国東町	横手	久保田	400	9	13
218	松尾	国東市	国東町	横手	松尾	300	15	8
219	菊永	国東市	国東町	横手	菊永	450	10	9
220	小畑	国東市	国東町	横手	小畑	350	30	13
221	城平	国東市	国東町	岩屋	城平	300	25	16
222	宇田野	国東市	国東町	安国寺	宇田野	250	12	16
223	門前	国東市	国東町	安国寺	門前	100	15	7
224	平等寺	国東市	国東町	原	平等寺	150	9	5
225	大久保	国東市	国東町	原	大久保	140	80	5
226	立道	国東市	国東町	原	立道	110	30	15
227	木船	国東市	国東町	原	木船	100	15	7
228	石城	国東市	国東町	赤松	石城	180	15	5
229	京一	国東市	国東町	赤松	京一	250	15	21
230	金剛寺	国東市	国東町	赤松	金剛寺	200	30	5
231	古屋敷	国東市	国東町	赤松	古屋敷	180	25	5
232	大東	国東市	国東町	赤松	大東	200	30	6
233	大平ノ西	国東市	国東町	赤松	大平ノ西	200	15	5
234	屋敷ノ下	国東市	国東町	赤松	屋敷ノ下	300	35	14
235	王子	国東市	国東町	鶴川	王子	210	8	17
236	平床上	国東市	国東町	鶴川	平床上	120	8	8
237	石生	国東市	国東町	小原	石生	100	15	5
239	平原	国東市	国東町	小原	平原	150	35	10
240	十庵	国東市	国東町	小原	十庵	260	20	13
241	畑田	国東市	国東町	小原	畑田	200	20	5
242	力堂	国東市	国東町	小原	力堂	200	30	5
243	新貝	国東市	国東町	小原	新貝	120	50	5
244	平石	国東市	国東町	小原	平石	230	25	7
245	野在	国東市	国東町	小原	野在	300	22	8
246	川内	国東市	国東町	次郎丸	川内	240	17	10
247	仲ヨシ	国東市	国東町	次郎丸	仲ヨシ	120	25	9
248	ユバノ谷	国東市	国東町	次郎丸	ユバノ谷	230	38	5
249	宮西	国東市	国東町	次郎丸	宮西	150	25	8
250	宮東	国東市	国東町	次郎丸	宮東	150	20	5
251	四升田	国東市	国東町	重藤	四升田	200	8	8
252	秋吉	国東市	国東町	綱井	秋吉	410	15	14
253	ミヤノニシ	国東市	武蔵町	内田	ミヤノニシ	450	30	16
254	屋敷	国東市	武蔵町	成吉	屋敷	250	15	17
255	当官	国東市	武蔵町	三井寺	当官	150	25	5
256	杉山	国東市	武蔵町	吉広	杉山	160	30	7
257	小倉持	国東市	武蔵町	吉広	小倉持	200	25	6
258	大明	国東市	武蔵町	麻田	大明	550	35	16
259	持永	国東市	武蔵町	麻田	持永	350	30	15
260	立道	国東市	安岐町	吉松	立道	200	30	7
261	山の神	国東市	安岐町	油留木	山の神	150	70	9
262	前田	国東市	安岐町	油留木	前田	350	32	5
263	鳴川	国東市	安岐町	掛樋	鳴川	500	75	21
264	鬼瀬(掛樋)	国東市	安岐町	掛樋	鬼ヶ下	500	80	15
265	長野	国東市	安岐町	掛樋	長野	140	80	6
266	横峯	国東市	安岐町	両子	横峯	80	25	5
267	払2号	国東市	安岐町	両子	払	120	35	5
268	払1	国東市	安岐町	両子	払	250	40	5
269	小瀬原	国東市	安岐町	山浦	小瀬原	700	90	19
270	密乗院	国東市	安岐町	山浦	密乗院	200	25	6
271	川床	国東市	安岐町	明治	川床	220	30	8
272	藤ヶ谷	国東市	安岐町	掛樋	藤ヶ谷	250	35	6
273	向田	国東市	安岐町	下山口	向田	140	30	5
274	樋村	国東市	安岐町	山口	樋村	160	95	5
275	梅久保	国東市	安岐町	山口	梅久保	300	70	15
276	下原	国東市	安岐町	下原	ホキ	200	8	13
2534	内迫	国東市	国見町	向田	鬼塚	120	40	7
2535	一円坊	国東市	国見町	赤根	一円坊	120	25	7
2536	西浦	東国東郡	姫島村		堂の下	310	15	30
2537	北浦	東国東郡	姫島村		風越	450	15	35
2538	西大海	東国東郡	姫島村		西大海	180	30	9

注) 人家5戸以上の箇所には、官公署、学校、病院・社会福祉施設等の災害弱者関連施設等のある人家5戸未満の箇所を含む。

(自然斜面・人家5戸以上)

箇所番号	箇所名	郡市	町村	大字	小字	箇所の延長	高さ	人家戸数
2539	両瀬	東国東郡	姫島村		両瀬	150	25	8
2540	一ノ瀬	国東市	安岐町	吉松	トウノフ	350	45	22
2541	日向	国東市	安岐町	瀬戸田	西の平	210	15	14
2987	本城	国東市	国見町	伊美	本城	105	20	4
2988	大高島	国東市	国見町	竹田津	大高島	90	15	2
2989	浦手	国東市	国見町	竹田津	浦手	140	60	6
2990	浦手	国東市	国見町	竹田津	浦手	260	50	9
2991	円石	国東市	国見町	鬼籠	円石	150	35	9
2992	松原	国東市	国見町	櫛海	松原	140	40	8
2993	横須	国東市	国見町	櫛海	横須	170	25	9
2994	西中	国東市	国見町	中	西中	420	80	13
2995	下櫛来	国東市	国見町	櫛来	下櫛来	35	55	5
2996	西浜	国東市	国見町	櫛来	西浜	40	55	5
2997	宮道	国東市	国見町	櫛来	宮道	50	40	6
2998	宮道	国東市	国見町	櫛来	宮道	160	55	10
2999	古江	国東市	国見町	櫛来	古江	190	50	15
3000	東中	国東市	国見町	中	東中	90	80	6
3001	串ヶ迫	国東市	国見町	小熊毛	串ヶ迫	230	30	7
3002	岩下	国東市	国見町	大熊毛	岩下	100	25	5
3003	西方寺	国東市	国見町	西方寺		220	70	7
3004	中岐部	国東市	国見町	岐部	中岐部	200	20	8
3005	中ノ迫	国東市	国見町	向田	中ノ迫	140	45	7
3006	一円坊	国東市	国見町	赤根	一円坊	90	30	5
3007	一円坊	国東市	国見町	赤根	一円坊	210	130	8
3008	一円坊	国東市	国見町	赤根	一円坊	50	60	2
3009	西浦	東国東郡	姫島村	西浦		40	10	2
3010	鉄漿	東国東郡	姫島村	鉄漿		40	15	1
3011	両瀬	東国東郡	姫島村	両瀬		70	50	1
3012	稲積	東国東郡	姫島村	稲積		120	30	1
3013	堂ノ下	国東市	国東町	成仏	堂ノ下	120	50	5
3014	愛染	国東市	国東町	成仏	愛染	140	30	8
3015	見地	国東市	国東町	見地		110	25	7
3016	城川	国東市	国東町	岩屋	城川	100	35	5
3017	黒津	国東市	国東町	小原	黒津	70	5	1
3018	中川	国東市	武蔵町	手野	中川	130	35	5
3019	中村	国東市	武蔵町	志和利	中村	50	5	2
3020	払	国東市	安岐町	両子	払	100	34	6
3021	諸田	国東市	安岐町	明治	諸田	120	32	6
3022	下分	国東市	安岐町	両子	下分	220	30	5
3023	小俣	国東市	安岐町	明治	小俣	60	40	1
3024	久末	国東市	安岐町	朝来	久末	60	15	3
3025	久末	国東市	安岐町	朝来	久末	40	45	1
3026	長瀬	国東市	安岐町	矢川	長瀬	30	35	0
3027	杉山	国東市	安岐町	糸永	杉山	150	15	5
3028	上油留木	国東市	安岐町	油留木	上油留木	90	30	1
3029	七郎	国東市	安岐町	吉松	七郎	160	40	5
3030	中村	国東市	安岐町	吉松	中村	120	50	10
3031	山浦	国東市	安岐町	矢川	山浦	90	65	1
3032	天堤	国東市	安岐町	山浦	天堤	20	40	0
3033	大橋	国東市	安岐町	山浦	大橋	140	120	5
3034	下油留木	国東市	安岐町	油留木	下油留木	110	50	5
3035	馬渡	国東市	安岐町	山口	馬渡	50	26	0
3036	仁王	国東市	安岐町	瀬戸田	仁王	30	32	0
3037	西小川	国東市	安岐町	瀬戸田	西小川	230	34	1
3038	西小川	国東市	安岐町	瀬戸田	西小川	110	32	8
3039	日向	国東市	安岐町	瀬戸田	日向	50	44	5
3040	伊尻	国東市	安岐町	馬場	伊尻	60	26	2
3041	番畑	国東市	安岐町	成久	番畑	30	12	0
3042	馬渡	国東市	安岐町	山口	馬渡	70	12	1
3043	樋村	国東市	安岐町	山口	樋村	30	14	0
3044	中台	国東市	安岐町	下山口	中台	110	44	4
3045	中台	国東市	安岐町	下山口	中台	30	14	0
3046	京田	国東市	安岐町	下山口	京田	110	28	7
3047	塩屋	国東市	安岐町	塩屋		40	8	1
別府土木事務所								
47	穴野	杵築市	大田	沓掛	出口	150	14	10
48	岡	杵築市	大田	沓掛	出口	130	20	14
49	本明	杵築市	大田	小野	本明	250	10	15
50	大内山	杵築市	大田	小野	大内	250	10	5
51	尾迫	杵築市	大田	小野	小迫	50	3	5

注) 人家5戸以上の箇所には、官公署、学校、病院・社会福祉施設等の災害弱者関連施設等のある人家5戸未満の箇所を含む。

(自然斜面・人家5戸以上)

箇所番号	箇所名	郡市	町村	大字	小字	箇所の延長	高さ	人家戸数
52	藤ヶ花	杵築市	大田	永松	藤ヶ花	180	20	6
53	平床	杵築市	大田	永松	平床	150	23	8
55	権坊1	杵築市	大田	永松	権坊	100	20	5
56	権坊2	杵築市	大田	永松	権坊	170	20	5
57	東平1	杵築市	大田	杵掛	長田	220	25	6
58	東平2	杵築市	大田	杵掛	長田	250	13	8
59	中野1	杵築市	大田	杵掛	中野	130	20	6
60	中野2	杵築市	大田	石丸	中野	180	20	7
61	当ノ木	杵築市	大田	石丸	峯平	100	10	9
62	板山	杵築市	大田	波多方	成水	200	15	5
64	大池	杵築市	大田	波多方	大池	250	40	8
65	山口	杵築市	大田	波多方	宮の上	150	20	5
67	鮎婦	杵築市	大田	波多方	御師尾	220	32	9
68	山香道	杵築市	大田	波多方	神田口	200	18	7
69	山香道	杵築市	大田	波多方	立畑	120	20	5
70	赤松	杵築市	大田	波多方	赤松	50	20	4
71	峯	杵築市	大田	杵掛	峯	200	11	5
72	小ヶ倉	杵築市	大田	杵掛	小ヶ倉	350	60	6
73	畑中	杵築市	大田	白木原	ウトノロ	180	7	10
74	上ノ原	杵築市	大田	白木原	尾園	180	16	6
75	天下駄	杵築市	大田	俣水	トリッキ	250	30	6
76	迫	杵築市	大田	俣水	迫	250	15	11
78	東区	杵築市	大田	俣水	アサクノ	100	20	9
79	南渡	杵築市	大田	俣水	南	100	17	5
80	畑	杵築市	大田	俣水	竹ノ本	170	20	5
82	芋尾	杵築市	大田	俣水	芋尾	100	50	5
85	高岸	杵築市	大田	俣水	高岸	160	40	6
277	赤野	別府市		浜脇	赤野	150	25	61
278	峯	別府市		浜脇	峯	250	30	25
279	山家	別府市		浜脇	山家	400	20	66
280	金比羅山	別府市		浜脇	金比羅山	200	50	12
281	神ノ木	別府市		浜脇	神ノ木	120	20	6
282	芝尾	別府市		浜脇	芝尾	150	28	7
283	堂籠	別府市		浜脇	堂籠	100	15	11
284	河内	別府市		浜脇	河内	100	15	11
285	矢ノ林	別府市		浜脇	矢ノ林	250	15	55
286	城山	別府市		浜脇	城山	150	30	5
287	迫	別府市		浜脇	迫	200	50	9
288	吉備山	別府市		浜脇	吉備山	150	130	7
289	朝見1丁目	別府市		朝見	1丁目	500	40	116
290	朝見2丁目	別府市		朝見	2丁目	200	80	23
291	雲泉寺	別府市		別府	雲泉寺	300	110	15
292	日ノ平	別府市		別府	乙東	200	120	12
293	柱松	別府市		南立石	柱松	250	40	10
294	白土	別府市		南立石	白土	250	250	6
295	松葉	別府市		南立石	松葉	200	15	1
296	観海寺2号	別府市		南立石	観海寺	500	30	20
297	坂本	別府市		南立石	坂本	100	20	8
298	高野	別府市		南畑	堀田	240	21	11
299	観海寺	別府市		南立石	下板地	420	20	28
300	南田位	別府市		南立石	鳥ノ湯	300	15	23
301	蔵人	別府市		南立石	蔵人	250	50	8
302	赤松	別府市		浜脇	道ノ上	150	30	11
303	鳥越	別府市		浜脇	鳥越	200	35	9
304	柳	別府市		浜脇	柳	100	80	7
305	トビ	別府市		鶴見	トビ	150	60	15
306	明礬	別府市		鶴見	明礬	200	90	14
307	ザッショ原	別府市		野田	ザッショ原	400	45	0
308	水落	別府市		鉄輪	海地獄	250	20	8
309	鬼山	別府市		鉄輪	鬼山	300	30	17
310	木船	別府市		鉄輪	木船	350	20	8
311	ヲリ立	別府市		鉄輪	ヲリ立	250	20	12
312	向山	別府市		鉄輪	向山	150	20	16
313	平ノロ	別府市		鉄輪	平ノロ	100	15	7
314	ダラキ	別府市		鉄輪	ダラキ	250	25	45
315	峯本	別府市		鉄輪	峯本	200	20	8
316	コヒロイ	別府市		亀川	コヒロイ	200	25	12
317	鳴	別府市		亀川	鳴	150	25	68
318	大藪	別府市		亀川	大藪	250	50	24
319	花房	別府市		亀川	花房	120	30	15

注) 人家5戸以上の箇所には、官公署、学校、病院・社会福祉施設等の災害弱者関連施設等のある人家5戸未満の箇所を含む。



(自然斜面・人家5戸以上)

箇所番号	箇所名	郡市	町村	大字	小字	箇所の延長	高さ	人家戸数
320	神ノ木平	別府市		亀川	神ノ木平	100	15	18
321	尾崎	別府市		亀川	尾崎	50	10	7
322	四ノ湯	別府市		亀川	峯田	350	25	130
323	横畑	別府市		亀川	横畑	100	6	6
324	大窪	別府市		亀川	大窪	180	30	10
325	胴面	別府市		亀川	胴面	100	25	16
326	亀ヶ平	別府市		亀川	亀ヶ平	150	20	10
327	天神面	別府市		亀川	天神面	150	30	5
328	中央町	別府市		亀川	湯ノ上	350	31	38
329	庚申元	別府市		亀川	庚申元	100	20	13
330	山ノ奥1	別府市		亀川	山ノ奥	350	25	70
331	2号四ノ湯	別府市		野田	垣ノ内	350	20	20
332	山ノ奥2	別府市		野田	山ノ奥	150	20	11
333	湯ノ森	別府市		野田	花房	250	20	26
334	第2高野	別府市		南畑	高野	190	20	11
335	柴石	別府市		野田	柴石	200	20	10
336	ドウ山	別府市		野田	ドウ山	130	20	5
337	シシクライ	別府市		野田	シシクライ	250	40	5
338	横山	別府市		野田	横山	350	35	14
339	内竈	別府市		内竈	桐ヶ迫	200	20	27
340	川原田	別府市		内竈	川原田	250	40	30
341	麻生岳	別府市		内竈	麻生岳	200	25	12
342	岩花	別府市		内竈	岩花	300	50	11
343	岸本	別府市		内竈	岸本	300	20	13
344	第2古市	別府市		内竈	雷	100	20	14
345	古市	別府市		内竈	松田平	600	20	45
346	笹川	別府市		内竈	笹川	250	20	9
347	中廻	別府市		内竈	中廻	290	25	24
348	捏山	別府市		東山	浦野	150	12	5
349	城島	別府市		東山	下ノ原	150	17	5
350	太郎丸	別府市		内成	太郎丸	250	13	14
351	中ノ迫	別府市		内成	中ノ迫	150	15	5
352	ミソノ	別府市		内成	ミソノ	300	15	13
353	天間	別府市		南畑	上屋敷	60	22	5
354	城山	杵築市		杵築	城鼻	830	20	76
355	北浜西	杵築市		杵築	北浜	100	20	6
356	北浜東	杵築市		杵築	北浜	200	17	7
357	西殿	杵築市		杵築	北浜	120	15	13
358	谷町北	杵築市		南杵築	谷町	300	12	17
359	仲町	杵築市		杵築	仲町	200	10	13
360	新町	杵築市		杵築	西新町	150	10	15
361	富坂	杵築市		杵築	西2町	100	15	8
362	札ノ辻	杵築市		杵築	札ノ辻	100	10	17
363	馬場町	杵築市		南杵築	馬場町	140	6	14
364	弓町	杵築市		南杵築	弓町	110	12	13
365	魚町1	杵築市		南杵築	魚町	450	15	41
366	魚町2	杵築市		南杵築	魚町	700	20	80
367	下田平	杵築市		本庄	田平	100	7	5
368	白水	杵築市		本庄	下本庄	100	15	6
369	友清	杵築市		八坂	友清	370	13	10
370	台	杵築市		本庄	台	150	6	6
371	平尾	杵築市		八坂	熊丸	80	15	7
372	白山	杵築市		日野	白山	100	25	10
373	倉田	杵築市		日野	倉田	270	22	9
375	久保畑	杵築市		溝井	久保畑	350	20	8
376	平田	杵築市		大片平	中村	180	25	6
377	上村下	杵築市		大片平	上村下	200	20	5
378	上村上	杵築市		大片平	上村上	100	20	1
379	二ノ坂2	杵築市		溝井	二ノ坂	300	30	7
380	二ノ坂1	杵築市		溝井	二ノ坂	150	20	5
381	西船部	杵築市		船部	船部	150	50	6
382	船部	杵築市		船部	船部	100	50	8
384	三尾平	杵築市		船部	三尾平	120	30	8
385	下尾上	杵築市		船部	尾上	300	25	11
386	高山	杵築市		大内	高山	240	15	5
387	五田	杵築市		鴨川	五田	200	10	5
388	鴨川1	杵築市		鴨川	大鴨川	50	20	6
390	大鴨川	杵築市		鴨川	大鴨川	120	20	5
391	中津屋	杵築市		鴨川	中津屋	300	15	12
393	筒木中	杵築市		岩谷	筒木中	150	40	6

注) 人家5戸以上の箇所には、官公署、学校、病院・社会福祉施設等の災害弱者関連施設等のある人家5戸未満の箇所を含む。

(自然斜面・人家5戸以上)

箇所番号	箇所名	郡市	町村	大字	小字	箇所の延長	高さ	人家戸数
394	上筒木	杵築市		岩谷	上筒木	100	20	6
395	川平	杵築市		岩谷	川平	80	30	6
396	下尾迫	杵築市		岩谷	下尾迫	100	40	7
397	岩屋南	杵築市		岩谷	岩屋南	100	30	5
398	岩屋北	杵築市		岩谷	岩屋北	100	30	5
399	高平	杵築市		岩谷	高平	300	5	6
401	中辰ヶ鼻	杵築市		大内	中辰ヶ鼻	30	8	2
402	塩谷崎	杵築市		大内	塩谷崎	300	30	18
403	下辰ヶ鼻	杵築市		大内	下辰ヶ鼻	90	12	8
404	西谷	杵築市		大内	西谷	200	20	10
405	考高石	杵築市		大内	考高石	180	15	5
406	北山の首	杵築市		大内	北山の首	200	10	9
407	山ノ下	杵築市		大内	山ノ下	100	15	9
408	袖田	杵築市		大内	東大内山	100	20	5
409	大西	杵築市		守江	大西	140	8	22
410	灘手	杵築市		守江	大西	165	15	39
411	第2灘手	杵築市		守江	浜町	200	15	19
412	神田川	杵築市		守江	神田川	100	12	7
413	山神	杵築市		守江	迫	100	5	7
414	山中	杵築市		守江	山中	150	16	7
415	山中北	杵築市		大内	山中北	150	30	5
416	下藤川	杵築市		大内	下藤川	100	25	15
417	藤ノ川	杵築市		大内	藤ノ川	100	15	7
418	中	杵築市		大内	中	200	6	20
419	上間岩	杵築市		守江	鍋倉	50	35	7
422	横城	杵築市		横城	上	100	35	6
423	北高岩	杵築市		横城	北高岩	100	28	5
424	徳永	杵築市		奈多	徳永	200	10	6
425	西屋下	杵築市		猪尾	西屋下	150	21	10
426	東屋下	杵築市		猪尾	東屋下	120	19	5
427	屋下	杵築市		猪尾	屋下	300	35	14
428	唐戸西	杵築市		猪尾	唐戸西	100	35	9
429	小猪尾	杵築市		猪尾	小猪尾	170	26	3
430	舟付	杵築市		猪尾	舟付	230	11	8
431	三ツ石	杵築市		猪尾	猪尾	200	25	8
432	貴船	杵築市		熊野	年之神元	100	10	7
433	北迫	杵築市		熊野	北迫	150	14	8
436	下阿ガ平	杵築市		熊野	下阿ガ平	150	12	6
438	山ノ後	杵築市		熊野	山田	200	25	5
439	カズヤ	杵築市		熊野	原北	200	10	5
440	見常寺	杵築市		熊野	見常寺	100	13	16
441	影平	速見郡	日出町	平道	影平	100	8	13
442	小浦	速見郡	日出町	豊岡	村通	80	70	6
443	上町1	速見郡	日出町	豊岡	上町	100	40	8
444	間の内	速見郡	日出町	豊岡	ホキノ上	160	10	16
445	今井	速見郡	日出町	豊岡	今井	220	50	6
446	高平	速見郡	日出町	南畑	屋敷上	300	20	17
447	南浜	速見郡	日出町	日出	南浜	140	8	14
448	万願寺	速見郡	日出町	川崎	万願寺	90	13	6
449	前大津	速見郡	日出町	藤原	前大津	300	30	11
450	向浜	速見郡	日出町	大神	向浜	300	12	14
451	京泊	速見郡	日出町	大神	京泊	300	15	14
452	深江	速見郡	日出町	大神	原	150	10	7
453	2号深江	速見郡	日出町	大神	深江	300	15	18
454	飛石	速見郡	日出町	大神	飛石	120	12	10
455	片原津	速見郡	日出町	大神	片原津	150	20	7
456	片岡	速見郡	日出町	真那井	岩ノ上	200	15	6
457	八代	速見郡	日出町	真那井	観音	180	30	5
458	楠	速見郡	日出町	藤原	楠木	150	25	6
459	宮ノ下	速見郡	日出町	藤原	宮ノ下	400	30	9
460	平淵	速見郡	日出町	藤原	平淵	150	40	7
461	報国	杵築市	山香町	広瀬	二ノ尾	200	15	5
462	松尾	杵築市	山香町	広瀬	松尾	100	15	5
463	樋掛	杵築市	山香町	野原	樋掛	400	35	10
464	元河内	杵築市	山香町	野原	元河内	300	50	7
465	竜船	杵築市	山香町	野原	竜船	150	6	5
466	龍頭	杵築市	山香町	野原	龍頭	120	8	12
467	兼手	杵築市	山香町	野原	兼手	500	35	16
468	志手	杵築市	山香町	野原	志手	500	25	29
469	上貫井	杵築市	山香町	野原	上貫井	320	25	10

注) 人家5戸以上の箇所には、官公署、学校、病院・社会福祉施設等の災害弱者関連施設等のある人家5戸未満の箇所を含む。

(自然斜面・人家5戸以上)

箇所番号	箇所名	郡市	町村	大字	小字	箇所の延長	高さ	人家戸数
470	下仲尾	杵築市	山香町	野原	下仲尾	150	25	5
471	尾花	杵築市	山香町	日指	尾花	300	25	8
472	桑原	杵築市	山香町	日指	桑原	300	20	8
473	宮平	杵築市	山香町	日指	宮平	350	30	11
474	瀬口	杵築市	山香町	日指	瀬口	500	50	13
475	檜ヶ原	杵築市	山香町	久木野尾	殿屋敷	240	15	8
476	殿屋敷	杵築市	山香町	久木野尾	殿屋敷	120	9	5
477	浄土寺	杵築市	山香町	久木野尾	伏原	180	17	6
478	杉ヶ谷	杵築市	山香町	久木野尾	堀迫	120	14	6
479	歳ノ神	杵築市	山香町	久木野尾	歳ノ神	170	16	5
480	中尾平	杵築市	山香町	日指	中尾平	400	22	10
481	上河内	杵築市	山香町	南畑	上河内下	350	25	16
482	三六	杵築市	山香町	南畑	三六	120	24	5
483	南畑	杵築市	山香町	南畑	向田	300	18	6
484	水の口	杵築市	山香町	南畑	水の口	300	30	6
485	富田	杵築市	山香町	南畑	丸尾	240	20	4
486	徳常	杵築市	山香町	日指	徳常	200	25	5
487	藪田	杵築市	山香町	倉成	藪田	180	16	5
488	上市	杵築市	山香町	内川野	上市	120	15	8
489	城迫	杵築市	山香町	内川野	城迫	200	20	6
490	藤田	杵築市	山香町	下	藤田	200	30	7
491	平原	杵築市	山香町	下	平原	100	10	5
492	長流寺	杵築市	山香町	立石	長流寺	100	30	12
493	五徳寺	杵築市	山香町	立石	五徳寺	200	15	19
494	町上	杵築市	山香町	立石	町上	200	30	7
495	四郎五郎	杵築市	山香町	向野	四郎五郎	200	50	5
496	岡	杵築市	山香町	向野	岡	200	20	5
497	松尾	杵築市	山香町	向野	松尾	120	20	8
498	鳥ノ江	杵築市	山香町	吉野渡	鳥ノ江	180	30	5
499	長田	杵築市	山香町	吉野渡	長田	100	12	5
500	浦篠	杵築市	山香町	山浦	浦篠	150	15	5
501	芋恵良	杵築市	山香町	山浦	芋恵良	230	50	12
502	西岳	杵築市	山香町	小武	西岳	200	18	5
503	今畑	杵築市	山香町	小武	今畑	200	30	5
504	大久	杵築市	山香町	広瀬	大迫	180	13	5
2542	朝見3丁目	別府市		別府	朝見3丁目	200	40	64
2543	守江東	杵築市		守江	中尾平	170	18	12
2544	守江迫下	杵築市		守江	迫	300	11	10
2545	藤川東	杵築市		大内		160	11	8
2546	西大内山東	杵築市		大内	下原	150	10	8
2547	西大内山中	杵築市		大内	下原	170	18	7
2548	三光坊	杵築市		大内		330	16	12
2549	永代橋北	杵築市		大内		150	30	16
2550	荒平中	杵築市		溝井		350	15	12
2551	尾上東	杵築市		船部		400	15	8
2552	松村	杵築市		船部		300	15	5
2553	大片平上村	杵築市		大片平		220	20	5
2554	久保畑上	杵築市		溝井		320	5	8
2555	西溝井	杵築市		溝井		100	7	7
2556	古野東	杵築市		杵築		160	9	7
2557	生桑中	杵築市		八坂		450	100	18
2558	野添北	杵築市		八坂		120	20	8
2559	熊丸中	杵築市		八坂		400	45	22
2560	出原北	杵築市		中		200	20	5
2561	新庄西	杵築市		日野		250	8	15
2562	片野中	杵築市		片野		150	8	5
2563	高須東	杵築市		片野		140	6	5
2564	年田南	杵築市		熊野		140	6	7
2565	萱場	速見郡	日出町	豊岡	萱場	250	60	11
2566	新町	速見郡	日出町	豊岡	新町	350	90	33
2567	津留	速見郡	日出町	豊岡	津留	100	100	5
2568	新田	速見郡	日出町	川崎	新田	250	5	15
2569	迎ノ屋敷	速見郡	日出町	藤原	迎ノ屋敷	100	30	6
2570	北浜	速見郡	日出町	日出	北浜	200	8	24
2571	下免	速見郡	日出町	藤原	下免	130	6	6
2572	天川	速見郡	日出町	藤原	天川	160	70	5
2573	上町2	速見郡	日出町	豊岡	上町	120	75	10
2574	壱町田	杵築市	山香町	倉成	壱町田	230	20	6
2575	下高取	杵築市	山香町	倉成	下高取	300	18	16
2576	平野	杵築市	山香町	倉成	平野	200	13	5

注) 人家5戸以上の箇所には、官公署、学校、病院・社会福祉施設等の災害弱者関連施設等のある人家5戸未満の箇所を含む。

(自然斜面・人家5戸以上)

箇所番号	箇所名	郡市	町村	大字	小字	箇所の延長	高さ	人家戸数
2577	神塩	杵築市	山香町	野原	神塩	30	60	14
2578	下市	杵築市	山香町	内川野	下市	80	10	8
2579	八幡森	杵築市	山香町	野原	緒方	200	30	5
2580	八幡	杵築市	山香町	野原	八幡	300	20	5
2581	倉園	杵築市	山香町	野原	倉園	120	13	23
2582	鰻穴	杵築市	山香町	野原	鰻穴	150	15	2
2583	高月	杵築市	山香町	野原	高月	250	20	6
2584	小谷	杵築市	山香町	内川野	草場	250	15	5
2585	方照寺	杵築市	山香町	内川野	小谷	300	50	5
2586	大池	杵築市	山香町	内川野	大池	100	6	5
2587	中村	杵築市	山香町	内川野	中村	300	30	6
2588	鶴成	杵築市	山香町	内川野	菅ノ木	220	45	5
2589	米子瀬	杵築市	山香町	下	坂水	400	35	18
2590	龍ヶ尾	杵築市	山香町	立石	龍ヶ尾	100	10	3
2591	太郎丸	杵築市	山香町	立石	太郎丸	180	23	7
2592	影ノ木	杵築市	山香町	立石	影ノ木	130	22	6
2593	下鍛冶屋	杵築市	山香町	立石	鍛冶屋	130	15	6
2594	舟	杵築市	山香町	立石	舟	260	30	6
2595	大月	杵築市	山香町	立石	大月	200	40	6
2596	影平	杵築市	山香町	向野	影平	100	40	5
2597	日切	杵築市	山香町	向野	日切	100	30	8
2598	仏供	杵築市	山香町	向野	仏供	220	50	6
2599	山口原	杵築市	山香町	向野	山口原	180	13	6
2600	今原	杵築市	山香町	向野	今原	100	15	5
2601	吉野渡	杵築市	山香町	吉野渡	野地	150	15	5
2602	那留	杵築市	山香町	山浦	那留	120	25	6
2603	浦篠八幡	杵築市	山香町	山浦	浦篠	220	15	4
2604	定野尾	杵築市	山香町	山浦	小谷	250	40	7
2605	長田	杵築市	山香町	日指	長田	240	20	6
2606	梅田	杵築市	山香町	日指	西岳	190	13	5
2607	西福寺	杵築市	山香町	日指	西福寺	180	25	5
2608	板垣	杵築市	山香町	日指	板垣	240	25	10
2609	迫田	杵築市	山香町	日指	迫田	250	13	7
2610	下河内	杵築市	山香町	日指	中山	470	30	15
2611	園ノ木	杵築市	山香町	久木野尾	園ノ木	270	8	8
2612	蔭田	杵築市	山香町	久木野尾	堂ノ前	170	30	3
2613	亀ノ尾	杵築市	山香町	久木野尾	亀ノ尾	250	12	5
2614	宮ノ下	杵築市	山香町	久木野尾	宮ノ下	300	15	8
2966	中村	杵築市	大田	小野	中村	20	20	0
2967	本村	杵築市	大田	石丸	本村	160	40	5
2968	赤水	杵築市	大田	俣水	赤水	130	15	5
3048	小坂	別府市		平道	小坂	100	70	0
3049	内竈	別府市		内竈	内竈	180	86	0
3050	小坂	別府市		平道	小坂	210	34	15
3051	内竈	別府市		内竈	内竈	210	44	47
3052	小坂	別府市		平道	小坂	130	34	11
3053	内竈	別府市		内竈	内竈	140	44	6
3054	内竈	別府市		内竈	内竈	130	32	19
3055	内竈	別府市		内竈	内竈	130	64	7
3056	内竈	別府市		内竈	内竈	130	50	8
3057	内竈	別府市		内竈	内竈	140	74	6
3058	野田	別府市		野田	野田	90	68	7
3059	明礬	別府市		鶴見	明礬	130	5	3
3060	明礬	別府市		鶴見	明礬	110	60	2
3061	北鉄輪	別府市		鉄輪	北鉄輪	110	6	7
3062	野田	別府市		野田	野田	140	32	10
3063	御幸	別府市		鉄輪	御幸	80	12	5
3064	亀川中央町一区	別府市		鉄輪	亀川中央町一区	70	10	2
3065	亀川四の湯町二区	別府市		亀川	亀川四の湯町二区	40	14	5
3066	実相寺	別府市		鶴見	実相寺	280	56	21
3067	実相寺	別府市		鶴見	実相寺	430	86	66
3068	実相寺	別府市		鶴見	実相寺	150	20	5
3069	堀田	別府市		南立石	堀田	200	68	1
3070	堀田	別府市		南立石	堀田	530	46	45
3071	南立石生目町	別府市		南立石	南立石生目町	200	22	11
3072	南立石生目町	別府市		南立石	南立石生目町	70	28	7
3073	南立石板地町	別府市		南立石	南立石板地町	40	24	5
3074	南立石本町	別府市		南立石	南立石本町	390	8	18
3075	実相寺	別府市		鶴見	実相寺	160	24	26
3076	堀田	別府市		南立石	堀田	110	144	1

注) 人家5戸以上の箇所には、官公署、学校、病院・社会福祉施設等の災害弱者関連施設等のある人家5戸未満の箇所を含む。

(自然斜面・人家5戸以上)

箇所番号	箇所名	郡市	町村	大字	小字	箇所の延長	高さ	人家戸数
3077	観海寺	別府市		南立石	観海寺	260	22	13
3078	観海寺	別府市		南立石	観海寺	50	34	0
3079	観海寺	別府市		南立石	観海寺	30	28	0
3080	観海寺	別府市		南立石	観海寺	160	70	2
3081	観海寺	別府市		南立石	観海寺	110	70	11
3082	観海寺	別府市		南立石	観海寺	110	82	9
3083	乙原	別府市		別府	乙原	100	64	4
3084	乙原	別府市		別府	乙原	180	100	10
3085	上原町	別府市		別府	上原町	330	42	42
3086	乙原	別府市		別府	乙原	110	120	23
3087	朝見2丁目	別府市		別府	朝見2丁目	40	10	6
3088	朝見2丁目	別府市		朝見2丁目		40	40	8
3089	迫	別府市		浜脇	迫	130	74	7
3090	河内	別府市		浜脇	河内	110	18	5
3091	浜脇2丁目2区	別府市		浜脇	浜脇2丁目2区	60	10	9
3092	山家	別府市		浜脇	山家	110	14	13
3093	朝見2丁目	別府市		朝見2丁目		110	8	20
3094	山家	別府市		浜脇	山家	90	66	6
3095	赤松	別府市		浜脇	赤松	180	92	18
3096	堀田	別府市		南立石	堀田	40	20	0
3097	堀田	別府市		南立石	堀田	70	50	2
3098	合棚	別府市		東山	合棚	20	6	0
3099	岳の脇	別府市		別府	岳の脇	160	30	0
3100	隠山	別府市		浜脇	隠山	40	70	1
3101	隠山	別府市		浜脇	隠山	60	80	5
3102	山の口	別府市		東山	山の口	210	50	7
3103	古賀原	別府市		内成	古賀原	140	55	1
3104	尾上	杵築市		船部	尾上	150	44	4
3105	尾上	杵築市		船部	尾上	100	36	1
3106	横城	杵築市		横城		30	14	0
3107	西大内山	杵築市		大内	西大内山	170	16	2
3108	西大内山	杵築市		大内	西大内山	70	30	0
3109	東大内山	杵築市		大内	東大内山	170	32	7
3110	灘手	杵築市		守江	灘手	120	14	6
3111	守江	杵築市		守江		110	16	1
3112	下本庄	杵築市		本庄	下本庄	180	16	6
3113	中	杵築市		中		120	24	5
3114	下本庄	杵築市		本庄	下本庄	140	20	6
3115	野辺	杵築市		守江	野辺	250	20	9
3116	野辺	杵築市		守江	野辺	110	18	1
3117	狩宿	杵築市		狩宿	狩宿	210	32	5
3118	鹿倉	杵築市		相原	鹿倉	40	14	0
3119	出原	杵築市		中	出原	130	50	10
3120	永徳	杵築市		猪尾	永徳	160	24	19
3121	猪尾	杵築市		猪尾	猪尾	60	24	1
3122	原北	杵築市		熊野	原北	40	10	0
3123	加貫	杵築市		熊野	加貫	40	10	0
3124	迎ノ屋敷	速見郡	日出町	藤原	迎ノ屋敷	90	66	0
3125	上の原	速見郡	日出町	豊岡	上の原	100	18	2
3126	桑の木	速見郡	日出町	日出	桑の木	80	22	7
3127	日出団地	速見郡	日出町	日出	日出団地	100	16	11
3128	宗行	速見郡	日出町	川崎	宗行	210	5	5
3129	原山	速見郡	日出町	大神	原山	150	14	8
3130	小出原	速見郡	日出町	大神	小出原	130	16	0
3131	真那井下	速見郡	日出町	真那井	真那井下	160	24	5
3132	歌舞呂	速見郡	日出町	真那井	歌舞呂	100	24	5
3133	歌舞呂	速見郡	日出町	真那井	歌舞呂	200	24	6
3134	薬師丸	速見郡	日出町	豊岡	薬師丸	140	40	5
3135	迎ノ屋敷	速見郡	日出町	藤原	迎ノ屋敷	210	35	6
3136	下川久保	速見郡	日出町	藤原	下川久保	160	75	5
3137	下川久保	速見郡	日出町	藤原	下川久保	200	60	8
3138	今畑	速見郡	日出町	南畑	今畑	150	30	4
3139	覚雲寺	速見郡	日出町	藤原	覚雲寺	210	30	5
3140	目刈	速見郡	日出町	南畑	目刈	70	10	0
3141	一ノ坂	速見郡	日出町	豊岡	一ノ坂	260	105	5
3142	通山	速見郡	日出町	豊岡	通山	120	40	6
3143	法花寺	速見郡	日出町	豊岡	法花寺	50	20	7
3144	法花寺	速見郡	日出町	豊岡	法花寺	220	125	5
3145	津留	速見郡	日出町	豊岡	津留	170	110	8
3146	山口	速見郡	日出町	豊岡	山口	140	105	7

注) 人家5戸以上の箇所には、官公署、学校、病院・社会福祉施設等の災害弱者関連施設等のある人家5戸未満の箇所を含む。

(自然斜面・人家5戸以上)

箇所番号	箇所名	郡市	町村	大字	小字	箇所の延長	高さ	人家戸数
3147	山口	速見郡	日出町	豊岡	山口	100	45	3
3148	日平	速見郡	日出町	豊岡	日平	180	90	6
3149	日平	速見郡	日出町	豊岡	日平	290	80	8
3150	薫石	杵築市	山香町	向野	薫石	60	40	0
3151	船	杵築市	山香町	立石	船	50	20	1
3152	下鍛冶屋	杵築市	山香町	立石	下鍛冶屋	50	20	4
3153	楠原	杵築市	山香町	山浦	楠原	110	30	5
3154	長田	杵築市	山香町	吉野渡	長田	150	40	5
3155	下市	杵築市	山香町	内河野	下市	150	110	6
3156	小武	杵築市	山香町	小武	小武	70	80	5
3157	今畑	杵築市	山香町	小武	今畑	90	30	2
3158	竹尾	杵築市	山香町	広瀬	竹尾	120	70	5
3159	下切	杵築市	山香町	久木野尾	下切	70	50	1
3160	下切	杵築市	山香町	久木野尾	下切	100	50	1
3161	口ノ尾	杵築市	山香町	久木野尾	口ノ尾	100	40	2
大分土木事務所								
505	通羅谷	大分市		神崎	通羅谷	80	6	8
506	所畑	大分市		神崎	所畑	130	20	6
507	大間	大分市		神崎	大間	150	10	7
508	鯨崎	大分市		神崎	鯨崎	280	50	17
509	白木	大分市		神崎	神木	550	50	36
510	神崎	大分市		神崎	太ノ田	250	80	17
511	下白木	大分市		生石	宝崎	150	25	12
512	御幸1	大分市		生石	御幸	80	10	9
513	御幸2	大分市		生石	御幸	100	20	11
515	道門	大分市		神崎	道門	70	15	13
516	大久保	大分市		八幡	穴平	100	14	8
517	2号大久保	大分市		八幡	大久保	150	20	17
518	4号大久保	大分市		八幡	穴平	80	10	5
519	3号大久保	大分市		八幡	横杭	250	20	11
520	水ガイ	大分市		八幡	水ガイ	100	30	6
521	生石1	大分市		駄ノ原	樽井	350	40	85
522	生石2	大分市		生石	前田	120	30	29
523	八幡	大分市		八幡	生石平	100	15	11
524	駄ノ原	大分市		駄ノ原	三本松	150	30	60
525	長水	大分市		駄ノ原	天神平	250	30	38
526	2号長水	大分市		駄ノ原	箕畑	140	10	23
527	宮畑	大分市		三芳	宮畑	150	10	33
528	折立	大分市		三芳	折立	150	20	26
529	鳥越	大分市		三芳	鳥越	100	30	13
530	大道1	大分市		三芳	甲掛	100	8	9
531	大道2	大分市		三芳	堀切	180	16	17
532	桜ヶ丘2	大分市		上野丘	深迫	100	20	17
533	上野丘	大分市		上野丘	上野丘	180	12	54
534	2号上野丘西	大分市		上野	御屋敷	200	15	52
535	上野丘西	大分市		上野	西井手上	150	15	38
536	元町	大分市		大分	元町	700	15	80
537	岩屋寺	大分市		上野丘東	岩屋寺	190	10	18
538	坂奥	大分市		永興	坂奥	250	18	24
539	南太平寺	大分市		永興	上太平寺	200	20	20
541	倉本	大分市		永興	弁財天	120	10	6
542	城南	大分市		永興	弁財天	180	10	17
543	片面	大分市		賀来	片面	500	40	35
544	餅田	大分市		賀来	餅田	230	30	19
545	角ノ前1	大分市		宮苑	角ノ前	500	30	23
546	角ノ前2	大分市		宮苑	角ノ前	250	30	9
548	雄城台	大分市		玉沢	宮ノ畑	100	30	27
549	表畑	大分市		玉沢	表畑	150	20	10
550	上芹	大分市		木ノ上	上芹	160	20	7
551	大柳	大分市		木ノ上	大柳	150	20	16
552	中島	大分市		木ノ上	中島	300	50	9
553	塚野	大分市		廻栖野	塚野	250	30	0
555	畑ヶ田	大分市		田尻	畑ヶ田	300	20	11
556	上田尻	大分市		田尻	中園	220	10	10
557	上石川	大分市		岡川	宮地平	120	30	5
558	平田	大分市		曲	平田	150	30	6
559	曲	大分市		曲	岡田	200	10	12
560	長塚	大分市		片島	長塚	100	15	12
561	加納1	大分市		下郡	加納	120	15	7
562	加納2	大分市		牧	妙見田	170	40	11

注) 人家5戸以上の箇所には、官公署、学校、病院・社会福祉施設等の災害弱者関連施設等のある人家5戸未満の箇所を含む。

(自然斜面・人家5戸以上)

箇所番号	箇所名	郡市	町村	大字	小字	箇所の延長	高さ	人家戸数
563	大谷迫(牧)	大分市		牧	大谷迫	100	15	18
564	高城下	大分市		高城	高城下	150	25	38
565	岡1	大分市		千歳	丸尾	120	17	23
566	岡2	大分市		千歳	岡	150	15	20
567	千歳	大分市		千歳	行永	120	15	22
568	井ノ谷	大分市		葛木	万代寺	400	20	38
569	北原	大分市		葛木	北原	300	15	19
570	大興寺1	大分市		下半田	大興寺	100	20	10
571	大興寺2	大分市		下半田	大興寺	200	10	5
572	辰口	大分市		下半田	辰口	120	20	7
573	辻の原	大分市		下半田	辻の原	250	15	7
574	中半田2	大分市		中半田	釜木	200	14	12
575	笹越	大分市		中半田	笹越	100	7	12
576	上半田	大分市		上半田	住床	100	7	6
577	中半田1	大分市		中半田	深町	70	25	9
578	庄屋村	大分市		中半田	亀ノ平	80	14	6
580	前畑	大分市		上半田	前畑	90	17	6
581	亀の甲	大分市		上半田	亀の甲	130	30	3
582	竹中	大分市		竹中	東平	700	24	43
583	高城	大分市		河原内	高城	220	30	5
584	中野	大分市		河原内	中野	100	15	8
585	神向	大分市		河原内	神向	250	30	6
586	川平	大分市		瑞登	川平	120	30	16
587	花香	大分市		瑞登	花香	230	15	13
588	田原	大分市		瑞登	田原	200	20	6
589	谷ヶ迫	大分市		志村	谷ヶ迫	220	10	21
590	上志村	大分市		志村	上志村	150	15	14
591	徳平	大分市		迫	徳平	180	10	11
592	勝ヶ平	大分市		種具	勝ヶ平	140	15	5
593	百堂辻	大分市		丹川	百堂辻	120	15	8
594	金屋1	大分市		宮河内	墨迫	200	15	5
595	宮河内	大分市		宮河内	金谷	170	20	13
596	浄土寺	大分市		宮河内	浄土寺	270	20	9
597	迫ノ平	大分市		宮河内	迫ノ平	80	26	7
598	迫阿蘇入	大分市		宮河内	迫阿蘇入	200	25	11
599	阿蘇入	大分市		宮河内	阿蘇入	280	15	8
600	宮谷北側	大分市		宮河内	宮谷北側	350	25	10
603	大内	大分市		下戸次	大内	200	30	8
604	仲村	大分市		下戸次	仲村	100	20	9
605	田代	大分市		下戸次	田代	250	25	8
606	上大内	大分市		下戸次	上大内	250	30	7
607	堤(尾津留)	大分市		下戸次	堤	300	20	8
608	東和田1	大分市		下戸次	東和田	150	25	5
609	東和田2	大分市		下戸次	東和田	270	25	10
610	潮音寺	大分市		中戸次	潮音寺	320	15	6
611	横江	大分市		中戸次	竹尾	100	7	6
612	辻	大分市		辻	前原	150	15	15
613	平田	大分市		宮尾	平田	150	7	7
614	西河内	大分市		中戸次	西河内	120	20	6
616	広内	大分市		広内	尾崎	190	20	13
617	平野(五両)	大分市		木田	平野	250	25	9
618	江子	大分市		木田	江子	250	25	13
619	天神原	大分市		市ノ尾	天神原	450	15	22
620	大河内1	大分市		木田	大河内	100	20	8
622	道尻	大分市		木田	道尻	150	20	7
623	奥道尻	大分市		木田	奥道尻	200	15	6
624	折立	大分市		東上野	折立	150	25	14
625	溝	大分市		廻栖野	御堂	250	30	5
626	廻洲	大分市		廻栖野	廻洲	200	30	31
627	赤坂鶴	大分市		野津原	一ノ瀬	180	40	8
628	雨川	大分市		下原	裏谷	180	50	5
629	河原田	大分市		上詰		180	30	6
630	西	大分市		今市		200	30	7
631	船ヶ平	大分市		福宗	船ヶ平	200	60	5
632	前田	大分市		太田	太田	300	70	11
633	鏡ノ尾	大分市		太田	今畑	350	80	16
634	羽原	大分市		今市	羽原	250	40	5
635	下次郎	大分市		今市	下次郎	250	30	5
636	北苑	由布市	挾間町	高崎	北苑	180	25	5
637	ウシロサコ	由布市	挾間町	七蔵寺	ウシロサコ	220	30	7

注) 人家5戸以上の箇所には、官公署、学校、病院・社会福祉施設等の災害弱者関連施設等のある人家5戸未満の箇所を含む。

(自然斜面・人家5戸以上)

箇所番号	箇所名	郡市	町村	大字	小字	箇所の延長	高さ	人家戸数
638	目ノ子迫	由布市	挾間町	来鉢	目ノ子迫	180	20	7
639	下来鉢	由布市	挾間町	来鉢	下来鉢	340	30	13
640	田代	由布市	挾間町	田代	ハル	200	40	8
641	オクシメ	由布市	挾間町	内成	オクシメ	130	30	5
642	和尚	由布市	挾間町	北方	和尚	300	10	13
643	宮田	由布市	挾間町	北方	宮田	300	35	12
644	上市	由布市	挾間町	狭間	城畑	200	20	5
645	向原	由布市	挾間町	向原	屋敷	70	6	7
646	椋木原	由布市	挾間町	向原	椋木原	300	30	12
647	大津留	由布市	挾間町	鬼瀬	大津留	130	25	5
648	高長谷	由布市	挾間町	鬼瀬	高長谷	250	30	6
649	植田(A)	由布市	挾間町	鬼瀬	植田	150	80	5
650	植田(B)	由布市	挾間町	鬼瀬	植田	100	50	5
651	鎌木	由布市	挾間町	時松	鎌木	130	8	5
653	貴船	由布市	挾間町	鬼崎	貴船	150	24	12
654	芝尾	由布市	挾間町	鬼崎	芝尾	120	30	14
655	高森	由布市	挾間町	谷	高森	100	20	5
656	野中	由布市	挾間町	小野	野中	150	15	6
657	桑鶴	由布市	挾間町	筒口	桑鶴	200	15	10
658	間田	由布市	庄内町	撥来	間田	140	20	5
659	蛇口	由布市	庄内町	東長宝	蛇口	250	40	22
660	2連川	由布市	庄内町	東長宝	2連川	300	15	16
661	ウソノヲ	由布市	庄内町	西長宝	ウソノヲ	150	20	12
662	黒ヶ鶴	由布市	庄内町	大竜	黒ヶ鶴	220	15	35
663	岩下	由布市	庄内町	西長宝	岩下	200	50	7
664	下久保	由布市	庄内町	西長宝	下久保	100	25	5
665	戸口1	由布市	庄内町	東大津留	戸口	250	40	6
667	影戸(戸口)	由布市	庄内町	東大津留	戸口	350	50	7
668	平原	由布市	庄内町	北大津留	平原	150	50	7
669	猪野	由布市	庄内町	畑田	猪野	150	20	5
670	岡の平	由布市	庄内町	長野	岡の平	300	40	7
671	竹の下	由布市	庄内町	畑田	竹の下	230	25	5
672	畑田	由布市	庄内町	畑田	畑田	250	40	11
673	白鳥	由布市	庄内町	高岡	白鳥	180	50	13
674	青野	由布市	庄内町	中	青野	200	50	13
675	桑原	由布市	庄内町	庄内原	桑原	200	65	11
676	上小原	由布市	庄内町	庄内原	上小原	270	25	15
677	中群	由布市	庄内町	平石	中群	100	100	6
678	西ノ園(若園)	由布市	庄内町	平石	若園	200	40	6
679	藁草	由布市	庄内町	西	藁草	150	25	6
680	多々良	由布市	庄内町	大竜	多々良	250	35	8
681	柿原	由布市	庄内町	柿原	柿原	200	30	12
682	鹿倉	由布市	庄内町	野畑	鹿倉	100	70	7
683	日ヶ暮	由布市	庄内町	阿蘇野	日ヶ暮	300	50	11
684	上原中	由布市	庄内町	阿蘇野	上原中	50	20	5
685	栢の木	由布市	庄内町	阿蘇野	栢の木	200	30	9
686	奈良田	由布市	庄内町	野畑	奈良田	300	30	8
687	山井	由布市	庄内町	洲	山井	120	20	5
688	尾足	由布市	庄内町	洲	尾足	100	25	6
689	小袋	由布市	庄内町	洲	小袋	200	70	11
690	畑中	由布市	湯布院町	下湯平	畑中	250	200	9
691	光泉寺	由布市	湯布院町	下湯平	光泉寺	120	70	7
692	室屋	由布市	湯布院町	下湯平	室屋	100	200	14
693	向町	由布市	湯布院町	下湯平	焼林	300	20	10
694	影平	由布市	湯布院町	下湯平	影平	250	200	10
695	中の瀬	由布市	湯布院町	下湯平	中の瀬	160	200	5
696	ヲブケ	由布市	湯布院町	湯平	ヲブケ	80	25	18
697	園田	由布市	湯布院町	湯平	園田	100	25	32
698	屋敷の上	由布市	湯布院町	湯平	屋敷の上	130	80	25
699	コエカド	由布市	湯布院町	湯平	コエカド	250	80	14
700	下の湯1	由布市	湯布院町	湯平	下の湯	250	40	24
701	下の湯2	由布市	湯布院町	湯平	下の湯	120	80	6
702	ハウノキ	由布市	湯布院町	湯平	ハウノキ	150	30	9
703	ヤシキ(花合野)	由布市	湯布院町	湯平	ヤシキ	170	20	12
704	奥畑	由布市	湯布院町	中川	奥畑	180	30	6
705	鹿出	由布市	湯布院町	中西	鹿出	150	30	8
706	戦川	由布市	湯布院町	中西	戦川	200	40	7
707	川原	由布市	湯布院町	中西	川原	120	30	5
708	洞川	由布市	湯布院町	中西	洞川	200	30	7
709	前田	由布市	湯布院町	中西	内徳野	300	30	14

注) 人家5戸以上の箇所には、官公署、学校、病院・社会福祉施設等の災害弱者関連施設等のある人家5戸未満の箇所を含む。



(自然斜面・人家5戸以上)

箇所番号	箇所名	郡市	町村	大字	小字	箇所の延長	高さ	人家戸数
710	天神の上	由布市	湯布院町	中川	天神の上	200	20	12
711	大南	由布市	湯布院町	中川	大南	180	50	4
712	谷川	由布市	湯布院町	川南	谷川	300	50	20
713	荒井	由布市	湯布院町	川南	荒井	300	50	14
714	第2苗代田	由布市	湯布院町	川南	苗代田	100	20	10
715	苗代田	由布市	湯布院町	川南	苗代田	125	20	20
716	弓矢	由布市	湯布院町	川上	弓矢	300	25	10
717	八反ヶ坪	由布市	湯布院町	中西	八反ヶ坪	300	30	21
718	口の坪	由布市	湯布院町	中西	口の坪	200	30	6
719	八山	由布市	湯布院町	川北	八山	200	40	9
720	寺向	由布市	湯布院町	川北	寺向	210	100	10
721	中繩手	由布市	湯布院町	川北	中繩手	150	30	5
722	並柳	由布市	湯布院町	川上	上	200	80	16
723	塚原	由布市	湯布院町	塚原	鶴見嶽	50	80	5
937	徳応寺	大分市		関	西町	100	15	15
938	前田	大分市		木佐上	峰松葉	95	25	2
939	木佐上北	大分市		木佐上	峰松葉	70	9	5
940	秋ノ江	大分市		白木	秋ノ江	150	20	10
941	田の浦	大分市		一尺屋	東請	150	15	11
942	2号宝蔵寺	大分市		木佐上	宝蔵寺	10	6	5
943	1号宝蔵寺	大分市		木佐上	宝蔵寺	45	35	5
944	神崎	大分市		神崎	駅前	150	43	6
945	東河内	大分市		神崎	東河内	50	20	6
946	西大平	大分市		大平	西大平	30	25	5
947	東大平	大分市		大平	東大平	50	25	10
948	山崎	大分市		志生木	山崎	50	17	7
949	南十谷	大分市		志生木	十谷	90	27	5
950	児蔵堂	大分市		志生木	児蔵堂	65	7	5
951	岡田	大分市		志生木	岡田	60	17	6
952	北岡田	大分市		志生木	岡田	65	39	11
953	江ノ脇	大分市		志生木	江ノ脇	150	33	7
954	西小志生木	大分市		志生木	小志生木	135	31	10
955	小志生木	大分市		志生木	小志生木	80	16	6
956	上小志生木	大分市		志生木	上小志生木	50	10	6
957	3号辛幸	大分市		志生木	辛幸	100	10	10
958	1号辛幸	大分市		志生木	辛幸	100	23	9
959	2号辛幸	大分市		志生木	辛幸	150	18	5
960	辛幸奥	大分市		志生木	辛幸	170	6	9
961	古宮西	大分市		関	古宮西	105	8	7
962	古宮	大分市		志生木	古宮	130	15	25
963	金山	大分市		関	古宮	100	30	9
964	田尻	大分市		関	山田	500	12	21
965	西脇	大分市		関	小浜	60	25	19
966	須賀	大分市		関	須賀	160	20	8
967	鮮浜	大分市		関	鮮浜	110	15	7
968	上浦	大分市		関	上浦	170	12	4
969	西町	大分市		関	西町	560	12	22
970	関	大分市		関	田中	460	20	23
971	幸ノ浦二	大分市		関	幸ノ浦	260	20	11
972	幸ノ浦	大分市		関	幸ノ浦	150	12	20
973	幸ノ浦三	大分市		関	幸ノ浦	250	16	9
974	小黒	大分市		関	小黒	80	30	20
975	大黒	大分市		関	大黒	30	12	12
976	祝口	大分市		白木	祝口	40	30	5
977	2号祝口	大分市		白木	祝口	150	20	8
978	白木	大分市		白木	白木	90	15	9
979	白木奥	大分市		白木	本谷	250	14	15
980	本谷	大分市		白木	本谷	100	20	5
981	玉井	大分市		白木	玉井	60	25	5
982	室生	大分市		白木	室生	40	20	16
983	見尾	大分市		白木	見尾	145	15	5
984	一尺屋	大分市		一尺屋	田ノ浦	40	20	5
985	早出	大分市		一尺屋	上浦	40	15	13
986	3号上浦	大分市		一尺屋	上浦	30	25	7
987	2号上浦	大分市		一尺屋	上浦	30	20	18
988	井手ヶ迫	大分市		一尺屋	井手ヶ迫	180	25	17
989	2号下浦	大分市		一尺屋	下浦	130	30	15
990	下浦	大分市		一尺屋	東下浦	100	15	5
991	1号下浦	大分市		一尺屋	下浦	100	15	35
992	下浦西	大分市		一尺屋	中尾	250	19	35

注) 人家5戸以上の箇所には、官公署、学校、病院・社会福祉施設等の災害弱者関連施設等のある人家5戸未満の箇所を含む。

(自然斜面・人家5戸以上)

箇所番号	箇所名	郡市	町村	大字	小字	箇所の延長	高さ	人家戸数
2615	広瀬	大分市		河原内	広瀬	150	25	5
2616	原	大分市		河原内	原	250	40	5
2617	大園	大分市		河原内	大園	150	30	9
2618	立野	大分市		河原内	立野	250	20	5
2619	大津	大分市		河原内	大津	300	30	9
2620	吉間	大分市		河原内	吉間	250	15	6
2621	キサケクボ	大分市		福良	キサケクボ	300	20	6
2622	馬メ津留	大分市		福良	馬メ津留	200	20	9
2624	前田	大分市		中戸次	前田	350	20	17
2625	岩戸	大分市		下戸次	岩戸	180	25	6
2626	井上	大分市		上判田	井上	120	13	4
2627	堂ノ平	大分市		上判田	堂ノ平	120	12	5
2628	竹ノ戸	大分市		上判田	竹ノ戸	150	30	6
2629	庵ノ平	大分市		上判田	庵ノ平	140	15	6
2630	くぬぎ原	大分市		上判田	くぬぎ原	120	20	8
2631	殿村	大分市		中判田	殿村	300	25	12
2632	栗矢田	大分市		中判田	栗矢田	120	10	11
2633	釜本	大分市		中判田	釜本	320	10	14
2634	片峯	大分市		中判田	片峯	150	15	7
2635	大道つつじヶ丘1	大分市		下判田	大道つつじヶ丘	100	10	5
2636	大道つつじヶ丘2	大分市		中判田	大道つつじヶ丘	100	15	25
2637	向ノヨチ	大分市		下判田	向ノヨチ	210	15	12
2638	西八丸	大分市		細	西八丸	120	10	6
2639	王ノ瀬	大分市		里	王ノ瀬	100	10	2
2640	城原	大分市		城原	城原	200	10	8
2641	政所	大分市		政所	立岩	150	25	24
2642	仁田尾	大分市		岡川	仁田尾	140	25	5
2643	恵良	大分市		駕野	恵良	110	5	26
2644	井ノ本	大分市		田尻	井ノ本	300	10	20
2645	門	大分市		木上	門	70	20	19
2646	木上団地1	大分市		木上	木上団地	70	6	7
2647	木上団地2	大分市		木上	木上団地	100	10	18
2648	深田	大分市		田原	深田	80	15	8
2649	上小野鶴	大分市		上小野鶴	上小野鶴	60	5	0
2650	浄土寺1	大分市		宮河内	浄土寺	200	15	8
2651	池ノ上	大分市		松岡	池ノ上	120	20	0
2652	南谷	大分市		種具	南谷	120	10	6
2653	明野高尾2丁目5番	大分市		明野高尾	(2丁目)	150	12	6
2654	明野高尾2丁目8番	大分市		明野高尾	(2丁目)	50	8	5
2655	明野高尾1丁目13番	大分市		明野高尾	(1丁目)	150	15	10
2656	明野東2丁目	大分市		明野東	(2丁目)	180	14	38
2657	明野南1(下)	大分市		明野南	(1丁目)	150	10	23
2658	明野南2	大分市		明野南	(2丁目)	80	7	15
2659	明野西2(1)	大分市		下郡		150	50	26
2660	明野西2(2)	大分市		牧		130	20	12
2661	明野西2(3)	大分市		牧		170	25	25
2662	小池原1770-6	大分市		小池原	池ノ平	100	10	9
2663	明野北町朝日台	大分市		東明野	朝日台	100	8	15
2664	小池原1039-47	大分市		小池原	池ノ平	150	15	31
2665	小池原1249-8	大分市		千歳		200	10	18
2666	高城台2-6 8	大分市		千歳	岡新町	110	15	7
2667	高城台2-8-1 3	大分市		千歳		70	7	10
2668	東原コモン17高城	大分市		千歳	岡	80	8	11
2669	明野天然町	大分市		東明野	天然町	160	20	31
2670	桃園団地4-7	大分市		千歳	(中2組)	120	8	10
2671	仲西町1丁目	大分市		千歳	岡	120	10	14
2672	牧1 1 5 6-1 0	大分市		牧	(1 8組)	100	15	8
2673	牧上町1 7-2	大分市		牧		100	15	5
2674	南下郡1 4組の1	大分市		下郡		120	20	26
2675	永谷町1 0組	大分市		下郡	(長谷町)	120	20	8
2676	羽田	大分市		羽田	羽田上	180	25	0
2677	雄城田	大分市		津守	雄城田	180	50	72
2678	富岡1組	大分市		津守	富岡	150	30	20
2679	竹の上1組	大分市		荏隈	竹の上	100	15	11
2680	竹の上4組	大分市		荏隈	竹の上	80	7	14
2681	竹の上1組の1	大分市		荏隈	竹の上	120	25	17
2682	深河内1組の1	大分市		荏隈	深河内	150	50	20
2683	深河内6組	大分市		荏隈	深河内	60	25	15
2684	深河内5組の2	大分市		荏隈	深河内	120	50	19
2685	太平町7組	大分市		三芳	太平町	70	5	5

注) 人家5戸以上の箇所には、官公署、学校、病院・社会福祉施設等の災害弱者関連施設等のある人家5戸未満の箇所を含む。

(自然斜面・人家5戸以上)

箇所番号	箇所名	郡市	町村	大字	小字	箇所の延長	高さ	人家戸数
2686	太平町6組	大分市		三芳	太平町	40	5	5
2687	永興5組の1	大分市		永興	南太平寺	80	10	5
2688	見晴台	大分市		千歳	美晴台	280	25	12
2690	大興寺(3)	大分市		下判田	大興寺	200	15	5
2691	安田	大分市		上判田	安田	80	40	7
2692	下迫南	大分市		迫	下迫	140	30	7
2693	矢貫	大分市		竹矢	矢貫	120	20	5
2694	尾原	大分市		荷尾杵	尾原	180	30	5
2695	糸棚	大分市		上詰	糸棚	130	20	5
2696	奥	大分市		上詰	奥	180	30	5
2697	平原	由布市	湯布院町	湯平	平原	150	35	5
2698	森ソノ	由布市	湯布院町	川西	森ソノ	200	100	5
2699	畑倉	由布市	湯布院町	川西	畑倉	120	30	5
2700	馬渡	由布市	湯布院町	川西	馬渡	250	20	5
2701	川北	由布市	湯布院町	川西	川北	200	40	10
2702	宮園	由布市	湯布院町	川上	宮園	150	20	7
2768	西古宮	大分市		志生木	古宮	150	12	12
2769	3号秋ノ江	大分市		白木	秋ノ江	100	7	20
2770	田中	大分市		関	田中	110	6	6
2771	2号小黒	大分市		関	小黒	170	12	20
2772	3号田ノ浦	大分市		一尺屋	田ノ浦	210	7	12
2773	福水	大分市		関	福水	60	15	14
2774	小浜	大分市		関	小浜	110	7	11
2775	7号辛幸	大分市		志生木	辛幸	150	12	23
3166	下八幡	大分市		八幡	下八幡	200	20	12
3168	東八幡3丁目	大分市		八幡	東八幡3丁目	250	15	19
3171	下八幡	大分市		八幡	下八幡	150	10	14
3172	下八幡	大分市		八幡	下八幡	120	12	10
3174	下八幡	大分市		八幡	下八幡	80	10	4
3175	下八幡	大分市		八幡	下八幡	100	60	10
3176	下八幡	大分市		八幡	下八幡	250	5	23
3177	上八幡	大分市		八幡	上八幡	150	10	5
3178	上八幡	大分市		八幡	上八幡	130	8	0
3179	東八幡	大分市		八幡	東八幡	70	10	5
3180	駄原	大分市		駄原		150	50	15
3181	大久保	大分市		八幡	大久保	50	10	1
3183	駄原	大分市		駄原		400	45	38
3184	駄原	大分市		駄原		70	12	5
3186	南生石西	大分市		生石	南生石西	45	15	5
3188	岡	大分市		千歳	岡	70	12	7
3190	岡	大分市		千歳	岡	100	18	6
3191	池の平	大分市		小池原	池の平	400	20	26
3192	東原2組	大分市		牧	東原2組	100	30	11
3193	則小池	大分市		東明野	則小池	200	20	33
3194	池の原	大分市		小池原	池の原	200	20	25
3195	仲西町1丁目	大分市		仲西町1丁目		200	20	6
3196	山津町1丁目	大分市		山津町1丁目		250	20	11
3197	中2組	大分市		千歳	中2組	50	12	5
3198	千歳	大分市		千歳		100	16	14
3199	中2組	大分市		千歳	中2組	60	8	0
3200	丸田	大分市		小池原	丸田	120	10	0
3201	志村	大分市		志村		70	15	8
3202	下迫	大分市		迫	下迫	250	30	6
3203	角子原	大分市		角子原		50	12	8
3205	立岩	大分市		政所	立岩	250	8	30
3206	久保田	大分市		政所	久保田	250	16	19
3207	城原	大分市		城原		120	7	6
3208	城原	大分市		城原		100	20	7
3210	里中	大分市		里	里中	200	10	5
3211	土岐屋	大分市		東上野	土岐屋	100	15	5
3212	にじが丘2丁目	大分市		にじが丘2丁目		270	20	13
3214	庄の原	大分市		荏隈	庄の原	70	30	13
3215	城南北部	大分市		永興	城南北部	300	30	16
3217	大道6丁目	大分市		大道6丁目		70	15	20
3220	加納	大分市		下郡	加納	200	20	15
3221	加納	大分市		下郡	加納	100	10	0
3222	下郡	大分市		下郡		150	10	10
3223	2丁目	大分市		明野南	2丁目	60	15	0
3226	向	大分市		葛木	向	90	10	75
3227	東上	大分市		葛木	東上	170	20	22

注) 人家5戸以上の箇所には、官公署、学校、病院・社会福祉施設等の災害弱者関連施設等のある人家5戸未満の箇所を含む。

(自然斜面・人家5戸以上)

箇所番号	箇所名	郡市	町村	大字	小字	箇所の延長	高さ	人家戸数
3228	東上	大分市		葛木	東上	60	10	7
3229	松原	大分市		猪野	松原	100	10	10
3230	松原	大分市		猪野	松原	120	8	16
3231	迫	大分市		迫		500	25	15
3232	迫谷	大分市		迫	迫谷	600	40	65
3233	迫谷	大分市		迫	迫谷	80	50	16
3235	里中	大分市		里	里中	150	10	5
3237	屋山	大分市		屋山		60	10	0
3238	鋤崎	大分市		屋山	鋤崎	30	10	1
3244	折立	大分市		東上野	折立	120	15	3
3245	角前	大分市		宮苑	角前	150	20	5
3247	松ヶ丘ニュータウン	大分市		松ヶ丘ニュータウン		400	30	53
3249	荏隈	大分市		荏隈		35	15	5
3250	城南東町	大分市		永興	城南東町	250	15	22
3253	3丁目	大分市		明野高尾	3丁目	250	40	25
3255	森	大分市		森		100	9	8
3256	仲村	大分市		佐野	仲村	200	15	6
3258	上	大分市		屋土	上	250	30	10
3259	西谷	大分市		久土	西谷	220	5	9
3260	上	大分市		屋土	上	150	23	10
3262	小野	大分市		久土	小野	300	30	11
3266	平横瀬	大分市		平横瀬		250	6	5
3267	国分新町	大分市		国分新町		500	13	53
3268	田向	大分市		国分	田向	40	13	6
3269	松ヶ丘ニュータウン	大分市		松ヶ丘ニュータウン		150	25	11
3272	椿ヶ丘	大分市		上宗方	椿ヶ丘	170	15	9
3273	松ヶ丘ニュータウン	大分市		松ヶ丘ニュータウン		50	20	6
3274	椿ヶ丘	大分市		上宗方	椿ヶ丘	120	20	6
3275	世利越	大分市		上宗方	世利越	330	20	42
3276	雄城	大分市		玉沢	雄城	160	15	5
3277	玉沢	大分市		玉沢		300	20	13
3279	上宗方	大分市		上宗方		70	7	6
3280	光吉	大分市		光吉		250	20	18
3281	宮崎	大分市		宮崎		100	15	9
3282	北町	大分市		宮崎	北町	600	25	64
3283	芳河原台	大分市		芳河原台		100	25	5
3284	芳河原台	大分市		芳河原台		700	20	47
3285	曲	大分市		曲		550	15	54
3286	米良上	大分市		片島	米良上	100	10	5
3287	米良上	大分市		片島	米良上	140	5	5
3288	米良上	大分市		片島	米良上	40	10	2
3289	敷戸北町	大分市		敷戸北町		60	15	10
3290	清水	大分市		毛井	清水	120	7	7
3291	金谷	大分市		宮河内	金谷	60	10	0
3292	畑	大分市		佐野	畑	190	20	1
3293	畑	大分市		佐野	畑	150	20	5
3294	木田南部	大分市		木田	木田南部	100	25	1
3295	緑ヶ丘5丁目	大分市		緑ヶ丘5丁目		350	20	19
3296	緑ヶ丘5丁目	大分市		緑ヶ丘5丁目		300	30	21
3297	緑ヶ丘5丁目	大分市		緑ヶ丘5丁目		90	15	13
3298	富士見ヶ丘ニュータウン	大分市		横瀬	富士見ヶ丘ニュータウン	250	10	11
3299	富士見ヶ丘ニュータウン	大分市		横瀬	富士見ヶ丘ニュータウン	120	15	6
3300	富士見ヶ丘ニュータウン	大分市		横瀬	富士見ヶ丘ニュータウン	40	5	0
3301	萌葱台	大分市		萌葱台		130	15	14
3303	木上	大分市		木上		130	10	7
3304	木上	大分市		木上		130	15	7
3305	玉沢	大分市		玉沢		220	26	8
3307	高瀬	大分市		高瀬		120	20	9
3308	南	大分市		田尻グリーンハイツ	南	100	15	6
3310	西区	大分市		ふじが丘ニュータウン	西区	80	10	14
3311	西区	大分市		ふじが丘ニュータウン	西区	100	7	7
3312	南区	大分市		ふじが丘ニュータウン	南区	200	8	11
3313	光吉	大分市		光吉		400	5	9
3314	光吉	大分市		光吉		150	10	6
3315	敷戸台2丁目	大分市		敷戸台2丁目		270	12	36
3316	小原	大分市		光吉	小原	60	10	5
3318	寒田南町1丁目	大分市		寒田南町1丁目		500	30	58
3319	中寒田	大分市		寒田	中寒田	70	4	7
3320	下寒田	大分市		寒田	下寒田	250	10	5
3322	鴛野	大分市		鴛野		100	7	2

注) 人家5戸以上の箇所には、官公署、学校、病院・社会福祉施設等の災害弱者関連施設等のある人家5戸未満の箇所を含む。

(自然斜面・人家5戸以上)

箇所番号	箇所名	郡市	町村	大字	小字	箇所の延長	高さ	人家戸数
3324	下寒田	大分市		寒田	下寒田	60	20	5
3325	寒田南町1丁目	大分市		寒田南町1丁目	延命寺	80	10	5
3326	敷戸2町	大分市		敷戸2町	畑	570	20	51
3327	敷戸南町	大分市		敷戸南町	畑	220	10	43
3328	杵河内	大分市		宮河内	杵河内	180	20	4
3329	宮河内	大分市		宮河内	木田南部	600	20	31
3330	宮河内	大分市		宮河内		320	50	35
3331	山崎	大分市		宮河内	山崎	280	40	24
3332	杵河内	大分市		宮河内	杵河内	150	40	7
3333	杵河内	大分市		宮河内	杵河内	100	30	5
3334	山崎	大分市		宮河内	山崎	160	30	9
3335	廻栖野	大分市		廻栖野	火振	90	46	5
3336	胡麻鶴	大分市		廻栖野	胡麻鶴	150	50	5
3337	塚野	大分市		廻栖野	塚野	400	40	7
3338	平野	大分市		口戸	平野	150	20	7
3339	平野	大分市		口戸	平野	150	50	6
3340	平野	大分市		口戸	平野	140	44	10
3341	平野	大分市		口戸	平野	140	50	6
3342	ふじが丘ニュータウン	大分市		ふじが丘ニュータウン	内植田	170	14	14
3343	下石川	大分市		岡川	下石川	100	26	5
3344	寒田	大分市		寒田	下石川	600	30	98
3345	旦野原	大分市		旦野原	大ノ平	350	10	5
3346	旦野原	大分市		旦野原	上高江	120	10	5
3347	旦野原	大分市		旦野原	上高江	240	10	5
3348	上高江	大分市		中判田	上高江	140	10	5
3349	旦野原	大分市		旦野原	京ノ畑	310	20	14
3350	旦野原	大分市		旦野原	塚野	190	10	9
3351	ひばりヶ丘4丁目	大分市		ひばりヶ丘4丁目	蕨野	180	10	26
3352	上高江	大分市		中判田	上高江	130	10	6
3353	下高江	大分市		中判田	下高江	90	10	5
3354	上判田	大分市		上判田	下米良	200	20	6
3355	中判田	大分市		中判田	米良	250	20	5
3356	中判田	大分市		中判田	東2川	160	10	1
3357	戸無瀬	大分市		下判田	戸無瀬	70	10	1
3358	和田	大分市		松岡	和田	160	30	7
3359	片野	大分市		下判田	片野	300	30	7
3360	ひばりヶ丘3丁目	大分市		ひばりヶ丘3丁目	中尾	100	10	5
3361	深迫	大分市		下戸次	深迫	150	50	6
3362	大内	大分市		下戸次	大内	260	20	7
3363	尾津留	大分市		下戸次	尾津留	310	20	17
3364	尾津留	大分市		下戸次	尾津留	150	10	5
3365	蕨野	大分市		岡川	蕨野	130	20	5
3366	判田台北1丁目	大分市		判田台北1丁目	谷	440	10	33
3367	豊田	大分市		下判田	豊田	370	20	14
3368	宮ノ原	大分市		下判田	宮ノ原	90	28	5
3369	竹中	大分市		竹中	峠	340	20	5
3370	判田台南4丁目	大分市		判田台南4丁目	檜原	220	10	8
3371	広内	大分市		広内	黒岩	170	20	6
3372	地吉	大分市		上判田	地吉	140	98	5
3373	佐柳	大分市		中戸次	佐柳	50	20	5
3374	百木	大分市		上判田	百木	130	54	6
3375	百木	大分市		上判田	百木	40	30	5
3376	百木	大分市		上判田	百木	35	24	5
3377	檜原	大分市		河原内	檜原	140	82	1
3378	檜原	大分市		河原内	檜原	100	44	5
3379	黒仁田	大分市		河原内	黒仁田	50	10	5
3380	上竹中	大分市		竹中	上竹中	250	12	1
3381	恵良	大分市		吉野原	恵良	40	20	5
3382	儀徳	大分市		宮尾	儀徳	35	15	5
3383	花香	大分市		端登	花香	130	26	7
3384	大塔	大分市		上戸次	大塔	100	20	6
3385	梅が丘1丁目	大分市		梅が丘1丁目	畑分	230	80	22
3386	梅が丘2丁目	大分市		梅が丘2丁目	東部	180	76	28
3387	上石	大分市		奥	上石	50	10	1
3388	上り尾	大分市		上戸次	上り尾	160	20	7
3389	上り尾	大分市		上戸次	上り尾	100	30	5
3390	下津留	大分市		辻	下津留	100	10	5
3391	下津留	大分市		辻	下津留	70	10	5
3392	伊与床	大分市		端登	伊与床	90	20	5
3393	川原	大分市		上戸次	川原	20	10	5

注) 人家5戸以上の箇所には、官公署、学校、病院・社会福祉施設等の災害弱者関連施設等のある人家5戸未満の箇所を含む。

(自然斜面・人家5戸以上)

箇所番号	箇所名	郡市	町村	大字	小字	箇所の延長	高さ	人家戸数
3394	小屋鶴	大分市		野津原	小屋鶴	260	20	27
3395	廻栖	大分市		廻栖野	廻栖	210	30	7
3396	塚野	大分市		廻栖野	塚野	170	30	7
3397	廻栖	大分市		廻栖野	廻栖	250	60	8
3398	上鶴	大分市		竹矢	上鶴	100	10	5
3399	柿野	大分市		竹矢	柿野	300	30	13
3400	愛宕	大分市		野津原	愛宕	120	30	15
3401	一木	大分市		入蔵	一木	90	20	0
3402	湛水	大分市		上詰	湛水	800	40	17
3403	山中	大分市		荷尾杵	山中	300	120	7
3404	糸棚	大分市		上詰	糸棚	120	30	0
3405	南田代	由布市	挾間町	田代	南田代	250	30	6
3406	南田代	由布市	挾間町	田代	南田代	160	30	4
3407	芦松	由布市	挾間町	来鉢	芦松	230	40	5
3408	東行	由布市	挾間町	赤野	東行	30	10	0
3409	来鉢西	由布市	挾間町	来鉢	来鉢西	100	30	5
3410	海老毛	由布市	挾間町	赤野	海老毛	240	40	6
3411	丸田	由布市	挾間町	赤野	丸田	220	30	0
3412	口原	由布市	挾間町	赤野	口原	70	10	0
3413	下原	由布市	挾間町	古野	下原	50	10	7
3414	北方	由布市	挾間町	北方	北方	130	30	5
3415	北方	由布市	挾間町	北方	北方	450	20	21
3416	北方	由布市	挾間町	北方	北方	230	20	8
3417	一	由布市	挾間町	医大ヶ丘三丁目	一	150	20	6
3418	赤野	由布市	挾間町	赤野	赤野	70	20	5
3419	鬼瀬	由布市	挾間町	鬼瀬	鬼瀬	30	70	0
3420	鬼瀬	由布市	挾間町	鬼瀬	鬼瀬	420	30	0
3421	中村	由布市	挾間町	向原	中村	160	20	5
3422	中村	由布市	挾間町	向原	中村	80	10	4
3423	貴船	由布市	挾間町	鬼崎	貴船	80	10	6
3424	同尻	由布市	挾間町	鬼崎	同尻	150	20	5
3425	下市	由布市	挾間町	下市	下市	180	30	14
3426	田の小野	由布市	挾間町	鬼崎	田の小野	160	40	0
3427	下鬼崎	由布市	挾間町	鬼崎	下鬼崎	80	10	2
3428	中村	由布市	挾間町	向原	中村	100	10	0
3429	篠原	由布市	挾間町	篠原	篠原	380	100	7
3430	篠原	由布市	挾間町	篠原	篠原	100	40	5
3431	中村	由布市	挾間町	小野	中村	150	20	6
3432	芝尾	由布市	挾間町	鬼崎	芝尾	200	30	16
3433	東の山	由布市	挾間町	谷	東の山	110	10	5
3434	山田	由布市	挾間町	谷	山田	150	10	9
3435	山田	由布市	挾間町	谷	山田	60	20	1
3436	山口	由布市	挾間町	七蔵司	山口	350	10	9
3437	山口	由布市	挾間町	七蔵司	山口	200	35	5
3438	柚ノ木	由布市	庄内町	北大津留	柚ノ木	100	20	5
3439	小狭間中	由布市	庄内町	小狭間	小狭間中	160	50	0
3440	猪野	由布市	庄内町	畑田	猪野	90	30	2
3441	猪野	由布市	庄内町	畑田	猪野	270	40	9
3442	上武宮	由布市	庄内町	西	上武宮	270	30	6
3443	後田	由布市	庄内町	西	後田	220	60	5
3444	上上淵	由布市	庄内町	淵	上上淵	190	60	5
3445	下武宮	由布市	庄内町	西	下武宮	380	25	9
3446	蛇口	由布市	庄内町	東長宝	蛇口	160	15	7
3447	原口	由布市	庄内町	大龍	原口	90	5	6
3448	小野仲	由布市	庄内町	五ヶ瀬	小野仲	100	40	5
3449	原口	由布市	庄内町	大龍	原口	120	5	9
3450	竹野原	由布市	庄内町	直野内山	竹野原	70	40	0
3451	若杉	由布市	湯布院町	川上	若杉	180	110	5
3452	並柳	由布市	湯布院町	川上	並柳	120	20	0
3453	佐土原	由布市	湯布院町	川上	佐土原	330	130	7
3454	東急湯布高原	由布市	湯布院町	川上	東急湯布高原	620	60	28
3455	東急湯布高原	由布市	湯布院町	川上	東急湯布高原	250	30	12
3456	前徳野	由布市	湯布院町	川西	前徳野	140	20	6
3457	東急湯布高原	由布市	湯布院町	川上	東急湯布高原	150	20	12
3458	前徳野	由布市	湯布院町	川西	前徳野	120	10	10
3459	東急湯布高原	由布市	湯布院町	川上	東急湯布高原	140	20	11
3460	山口	由布市	湯布院町	川西	山口	150	60	5
3461	鬼ヶ畑	由布市	湯布院町	川西	鬼ヶ畑	160	90	5
3462	内徳野	由布市	湯布院町	川西	内徳野	220	40	5
3463	内徳野	由布市	湯布院町	川西	内徳野	170	80	3

注) 人家5戸以上の箇所には、官公署、学校、病院・社会福祉施設等の災害弱者関連施設等のある人家5戸未満の箇所を含む。

(自然斜面・人家5戸以上)

箇所番号	箇所名	郡市	町村	大字	小字	箇所の延長	高さ	人家戸数
3464	上津々良	由布市	湯布院町	川西	上津々良	200	130	5
3465	鮎川	由布市	湯布院町	川西	鮎川	100	20	1
3466	奥江	由布市	湯布院町	川西	奥江	140	60	9
3467	奥江	由布市	湯布院町	川西	奥江	120	50	6
3468	下津々良	由布市	湯布院町	川西	下津々良	230	20	8
3469	畑	由布市	湯布院町	下湯平	畑	490	170	28
3595	辛幸	大分市		志生木	辛幸	175	46	11
3596	福水	大分市		関	福水	110	24	5
3597	藤生	大分市		関	藤生	170	26	7
3598	古宮	大分市		関	古宮	275	44	15
3599	福水	大分市		関	福水	200	54	0
3600	馬場下	大分市		馬場	馬場下	90	14	5
3601	中ノ原	大分市		神崎	中ノ原	130	48	6
3602	湊	大分市		神崎	湊	365	84	46
3604	中原	大分市		神崎	中原	50	48	0
3605	中原	大分市		神崎	中原	130	44	7
3606	西谷	大分市		大平	西谷	110	26	5
3607	西谷	大分市		大平	西谷	210	60	9
3608	東谷	大分市		大平	東谷	140	46	9
3610	大志生木	大分市		志生木	大志生木	550	106	23
3611	大志生木	大分市		志生木	大志生木	210	48	10
3612	大志生木	大分市		志生木	大志生木	125	46	6
3613	小志生木	大分市		志生木	小志生木	190	54	19
3614	小志生木	大分市		志生木	小志生木	120	56	7
3615	辛幸	大分市		志生木	辛幸	160	32	10
3616	辛幸	大分市		志生木	辛幸	205	30	11
3617	辛幸	大分市		志生木	辛幸	225	40	16
3618	志生木下	大分市		志生木	志生木下	170	60	9
3619	岡田	大分市		志生木	岡田	250	38	30
3620	古宮	大分市		関	古宮	80	14	7
3621	古宮	大分市		関	古宮	110	38	11
3622	古宮	大分市		関	古宮	370	54	30
3623	古宮	大分市		関	古宮	120	38	5
3624	古宮	大分市		関	古宮	180	46	8
3625	金山	大分市		関	金山	210	60	13
3626	本町	大分市		関	本町	60	16	3
3627	迫	大分市		関	迫	95	18	12
3628	迫	大分市		関	迫	150	18	35
3629	田中	大分市		関	田中	270	34	68
3630	田中	大分市		関	田中	210	36	6
3631	幸ノ浦	大分市		関	幸ノ浦	240	46	20
3632	秋ノ江	大分市		白木	秋ノ江	200	90	25
3633	白木浜	大分市		白木	白木浜	70	38	5
3634	那知椰	大分市		木佐上	那知椰	270	136	12
3635	那知椰	大分市		木佐上	那知椰	200	140	10
3636	那知椰	大分市		木佐上	那知椰	275	46	22
3637	那知椰	大分市		木佐上	那知椰	90	22	6
3638	猪谷	大分市		神崎	猪谷	180	32	5
3639	猪谷	大分市		神崎	猪谷	130	22	5
3640	白木奥	大分市		白木	白木奥	175	42	8
3641	白木浜	大分市		白木	白木浜	210	56	14
3642	玉井	大分市		白木	玉井	310	46	28
3643	室生	大分市		白木	室生	140	38	8
3644	白木奥	大分市		白木	白木奥	125	50	11
3645	一尺屋上浦	大分市		一尺屋	一尺屋上浦	150	40	16
3646	一尺屋上浦	大分市		一尺屋	一尺屋上浦	150	70	2
3647	一尺屋上浦	大分市		一尺屋	一尺屋上浦	260	30	13
3650	高島	大分市		高島	高島	190	90	8
4836	中2組	大分市		千歳	中2組	100	18	7
4837	西角子原	大分市		角子原	西角子原	150	12	11
4838	向	大分市		葛木	向	80	20	16
4839	寒田北町4丁目	大分市		寒田北町4丁目		110	10	12
4840	生石	大分市		生石		100	6	20
4841	鶯野	大分市		鶯野		60	6	12
4842	鶯野	大分市		鶯野		25	6	8
臼杵土木事務所								
724	尾本北	臼杵市		佐志生	尾本北	250	15	20
725	尾本	臼杵市		佐志生	尾本	150	19	19
726	桑原	臼杵市		佐志生	桑原	102	15	13
727	妙見田	臼杵市		佐志生	妙見田	190	19	13

注) 人家5戸以上の箇所には、官公署、学校、病院・社会福祉施設等の災害弱者関連施設等のある人家5戸未満の箇所を含む。

(自然斜面・人家5戸以上)

箇所番号	箇所名	郡市	町村	大字	小字	箇所の延長	高さ	人家戸数
728	桑原西	臼杵市		佐志生	桑原西	230	13	17
729	藤田東	臼杵市		佐志生	藤田	170	10	8
730	藤田西	臼杵市		佐志生	藤田	200	19	10
731	目明	臼杵市		佐志生	目明	470	13	14
733	下ノ江	臼杵市		下ノ江	葦ノ浦	100	14	6
734	浦	臼杵市		下ノ江	浦	210	9	9
735	東中村	臼杵市		下ノ江	中村	105	14	5
736	黒岩	臼杵市		下ノ江	黒岩	140	20	10
737	中村	臼杵市		下ノ江	中村	180	7	5
738	栗林	臼杵市		下ノ江	栗林	70	11	5
739	平尾	臼杵市		下ノ江	平尾	80	5	3
740	栗林	臼杵市		田井	栗林	70	20	5
741	柏	臼杵市		田井	柏	220	14	6
742	中津浦	臼杵市		中津浦	中津浦	290	25	15
743	東中津浦	臼杵市		中津浦	東中津浦	120	21	35
744	漢ノ浦	臼杵市		中津浦	漢ノ浦	90	15	8
745	大浜	臼杵市		大浜	大浜	60	15	20
746	津留	臼杵市		諏訪	都留	100	30	5
747	諏訪	臼杵市		諏訪		40	9	7
748	平岡	臼杵市		諏訪	平岡	80	7	8
749	柏田	臼杵市		藤河内	柏田	380	7	7
751	藤河内	臼杵市		藤河内	山口	320	10	14
753	平原	臼杵市		藤河内	平原	240	12	8
754	西畑	臼杵市		藤河内	畑	230	19	11
755	六ヶ迫	臼杵市		藤河内	六ヶ迫	110	20	2
756	北ノ川	臼杵市		稲田	北ノ川	120	15	7
757	田ノ口	臼杵市		稲田	田ノ口	470	8	12
758	八郎	臼杵市		末広	長小野	134	20	7
759	小六	臼杵市		下末広	小六	150	13	9
760	中末広	臼杵市		末広	中末広	50	17	5
761	上末広	臼杵市		末広	上末広	216	15	7
762	明光	臼杵市		末広	明光	80	5	6
763	落合	臼杵市		久木小野	落合	170	6	6
764	松原1	臼杵市		田尻	松原	90	25	8
765	下通	臼杵市		田尻	下通	60	21	5
766	通	臼杵市		田尻	中通	160	15	7
767	上通	臼杵市		田尻	上通	110	10	6
768	中の川	臼杵市		嶽谷	中の川	320	13	12
769	松ヶ岳	臼杵市		嶽谷	松ヶ岳	160	20	11
770	久保	臼杵市		戸室	久保	136	9	10
771	吞碧	臼杵市		市浜	吞碧	114	7	5
772	切貫	臼杵市		市浜	吞碧	50	8	6
773	門前	臼杵市		前田	門前	70	12	6
774	馬代	臼杵市		前田	馬代	135	15	3
775	荒田	臼杵市		前田	荒田	130	16	6
776	福良	臼杵市		福良	屋敷塗り	200	6	36
777	温井	臼杵市		福良	温井	100	14	14
778	瀬戸	臼杵市		福良	瀬戸	70	7	13
779	野村1	臼杵市		野田	野村	115	13	8
780	野村2	臼杵市		野田	野村	160	26	8
781	清太郎	臼杵市		望月	清太郎	130	17	11
782	田井ヶ迫東	臼杵市		野田	田井ヶ迫東	45	14	5
784	深田	臼杵市		深田	深田	160	26	6
785	上深田	臼杵市		深田	上深田	200	15	9
786	竹場	臼杵市		中尾	中尾	175	13	15
787	搔壤	臼杵市		搔壤	鮎子	100	25	9
789	弘川	臼杵市		中尾	弘川	120	13	5
791	中白木	臼杵市		中白木	中白木	120	25	5
792	才倉	臼杵市		武山	才倉	70	7	5
793	正願	臼杵市		武山	正願	100	7	5
794	大工川	臼杵市		武山	大工川	120	30	5
795	乙見	臼杵市		乙見	乙見	100	18	5
796	下宮本	臼杵市		東神野	宮本	85	11	5
797	中宮本	臼杵市		東神野	中宮本	30	12	3
798	二王座	臼杵市		二王座	二王座	110	17	8
799	上塩田	臼杵市		二王座	上塩田	70	8	16
800	北海添	臼杵市		海添	北海添	300	5	28
801	多々良	臼杵市		海添	多々良	70	7	9
802	海添	臼杵市		海添	薬師山	170	21	8
803	内畑	臼杵市		海添	内畑	150	15	15

注) 人家5戸以上の箇所には、官公署、学校、病院・社会福祉施設等の災害弱者関連施設等のある人家5戸未満の箇所を含む。



(自然斜面・人家5戸以上)

箇所番号	箇所名	郡市	町村	大字	小字	箇所の延長	高さ	人家戸数
804	2号丹生島	白杵市		白杵	丹生島	580	18	42
805	丹生島	白杵市		白杵	丹生島	650	22	68
806	北海添	白杵市		海添	ヨネ山	150	21	19
807	下り松	白杵市		板知屋	下り松	130	34	5
808	板知屋西	白杵市		板知屋	板知屋	120	14	9
809	板知屋中	白杵市		板知屋	板知屋	120	15	32
810	板知屋東	白杵市		板知屋	板知屋	200	17	9
811	大泊	白杵市		大泊	大泊	100	51	7
812	2号大泊	白杵市		大泊	大泊	110	55	10
813	風成	白杵市		風成	中崎	160	12	20
814	風成東	白杵市		風成	風成東	260	10	20
815	鳴川上	白杵市		深江	鳴川	210	8	16
816	鳴川	白杵市		深江	鳴川	80	24	6
817	横網代	白杵市		深江	深江	50	25	5
818	2号坪江	白杵市		深江	坪江	150	32	15
819	坪江	白杵市		深江	坪江	180	11	12
820	深江	白杵市		深江	深江	125	42	17
821	北柿ノ浦	白杵市		深江	柿ノ浦	95	20	7
822	柿ノ浦	白杵市		深江	柿ノ浦	130	25	8
823	久保浦	白杵市		深江	久保浦	170	13	12
824	笠場	白杵市		深江	笠場	400	28	16
825	破磯	白杵市		深江	破磯	200	38	17
826	清水	白杵市		深江	清水	80	7	11
827	泊ヶ内	白杵市		深江	泊ヶ内	670	34	26
828	楠屋北	津久見市		長目	楠屋	110	30	6
829	楠屋	津久見市		長目	楠屋	150	30	17
830	伊崎	津久見市		長目	伊崎	90	20	7
831	伊崎西	津久見市		長目	伊崎	200	20	17
832	釜戸	津久見市		長目	釜戸	100	30	16
833	釜戸西	津久見市		長目	釜戸	250	20	12
834	長目東	津久見市		長目	長目	100	20	17
835	長目	津久見市		長目	長目	190	35	29
836	長目西	津久見市		長目	長目	120	15	11
837	浦代	津久見市		長目	浦代	100	20	14
838	浦代西	津久見市		長目	浦代	200	20	25
839	浦代南	津久見市		長目	浦代	150	25	9
840	堅浦	津久見市		堅浦	堅浦	300	20	16
841	堅浦浜	津久見市		堅浦	浜	300	30	23
842	堅浦花崎	津久見市		堅浦	花崎	200	30	25
843	堅浦小迫	津久見市		堅浦	小迫	240	25	25
844	堅浦西	津久見市		堅浦	西丸	150	15	13
845	徳浦東	津久見市		徳浦	下	300	25	51
846	徳浦中	津久見市		徳浦	迫	150	20	10
847	徳浦	津久見市		徳浦	徳浦	100	15	11
848	徳浦西	津久見市		徳浦	上	250	30	31
849	道尾	津久見市		上青江	道尾	100	13	11
850	田原	津久見市		上青江	田原	150	25	7
851	青江原東	津久見市		上青江	原	100	20	7
852	青江原	津久見市		上青江	原	170	30	10
853	岩屋口	津久見市		上青江	畑	220	18	7
854	畑東	津久見市		上青江	畑東	250	30	19
855	畑	津久見市		上青江	畑	100	20	6
856	松川	津久見市		上青江	松川	100	20	5
857	奥川内	津久見市		上青江	奥川内	90	15	6
858	中川内	津久見市		上青江	中川内	70	20	7
859	中川内北	津久見市		上青江	道尾	80	13	8
860	川内	津久見市		上青江	川内	280	20	5
861	鬼丸	津久見市		上青江	鬼丸	70	30	7
862	長野	津久見市		上青江	長野	75	12	7
863	小園	津久見市		上青江	小園	100	30	6
864	小園南	津久見市		上青江	小園	200	16	8
865	門前	津久見市		下青江	門前	270	14	9
866	井無田	津久見市		下青江	井無田	115	13	9
867	警固屋南	津久見市		下青江	迫ノ奥	60	12	9
868	上宮本	津久見市		津久見浦	藪田	150	25	5
869	上宮本南	津久見市		津久見浦	迫	190	14	10
870	西ノ内	津久見市		津久見	西ノ内	300	30	13
871	西ノ内西	津久見市		津久見	樋口	200	16	6
872	岩崎	津久見市		津久見	岩崎	230	35	13
873	田尾	津久見市		津久見	田尾	200	30	14

注) 人家5戸以上の箇所には、官公署、学校、病院・社会福祉施設等の災害弱者関連施設等のある人家5戸未満の箇所を含む。

(自然斜面・人家5戸以上)

箇所番号	箇所名	郡市	町村	大字	小字	箇所の延長	高さ	人家戸数
874	長幸	津久見市		津久見	長幸	135	30	10
875	成守	津久見市		津久見	成守	210	20	12
876	彦ノ内路木	津久見市		津久見	路木	130	22	9
877	彦ノ内	津久見市		津久見	彦ノ内	100	18	7
878	大友	津久見市		津久見	大友	180	25	9
879	岩屋	津久見市		津久見	岩屋	100	16	9
880	片代	津久見市		津久見	片代	250	25	20
881	福	津久見市		津久見浦	福	220	10	17
882	福北	津久見市		津久見浦	福	90	20	5
883	広浦	津久見市		千怒	広浦	70	15	5
884	千怒浜	津久見市		千怒	浜	250	5	16
885	千怒鍛冶屋	津久見市		千怒	鍛冶屋	200	20	20
886	千怒久保	津久見市		千怒	久保	100	35	11
887	田ノ尻	津久見市		千怒	田ノ尻	160	15	12
888	新開	津久見市		千怒	新開	100	20	8
889	両家	津久見市		千怒	両家	260	20	14
890	新地	津久見市		千怒	新地	80	25	6
891	千怒崎	津久見市		千怒	千怒崎	250	30	25
892	大村	津久見市		八戸	大村	200	18	6
893	日見2号	津久見市		日見	日見	120	30	8
894	日見1号	津久見市		日見	日見	220	20	12
895	宇土山	津久見市		日見	宇土山	120	15	6
896	日代	津久見市		網代	福良	350	30	8
897	網代西	津久見市		網代	網代	150	20	13
898	網代	津久見市		網代	網代	100	10	7
899	江ノ浦	津久見市		網代	江ノ浦	80	10	6
900	江ノ浦中	津久見市		網代	姥目山	90	15	5
901	江ノ浦東	津久見市		網代	鳩越	100	20	7
902	赤崎	津久見市		網代	赤崎	120	20	10
903	2号赤崎	津久見市		網代	赤崎	180	25	15
904	荒代西	津久見市		四浦	荒代	170	10	7
905	荒代	津久見市		四浦	荒代	160	35	13
906	鳩浦西	津久見市		四浦	鳩浦	90	15	5
907	鳩浦南	津久見市		四浦	鳩浦	250	20	19
908	鳩浦中	津久見市		四浦	鳩浦	80	30	6
909	鳩浦	津久見市		四浦	鳩浦	220	15	15
910	刀自ヶ浦	津久見市		四浦	刀自ヶ浦	450	25	35
911	久保泊	津久見市		四浦	久保泊	350	15	22
912	久保泊南	津久見市		四浦	久保泊	220	10	17
913	深良津	津久見市		四浦	深良津	240	15	18
914	深良津東	津久見市		四浦	深良津	60	25	5
915	落ノ浦	津久見市		四浦	落ノ浦	300	35	23
916	田ノ浦南	津久見市		四浦	田ノ浦	200	35	12
917	田ノ浦	津久見市		四浦	田ノ浦	380	25	25
918	摺木	津久見市		四浦	摺木	150	15	5
919	松ヶ浦西	津久見市		四浦	吉ヶ浦	90	20	8
920	松ヶ浦	津久見市		四浦	松ヶ浦	90	25	7
921	高浜南	津久見市		四浦	高浜	150	15	13
922	高浜西	津久見市		四浦	高浜	230	25	15
923	高浜	津久見市		四浦	高浜	150	20	7
924	狩床南	津久見市		四浦	内ヶ浦	170	25	7
925	狩床	津久見市		四浦	狩床	300	30	18
926	狩床北	津久見市		四浦	高井	80	80	5
927	大元	津久見市		四浦	大元	230	20	14
928	大元北	津久見市		四浦	大元	100	50	5
929	西泊	津久見市		四浦	西泊	180	25	10
930	西泊東	津久見市		四浦	西泊	150	25	6
931	間元	津久見市		四浦	間元	350	20	20
932	保戸島	津久見市		保戸島	保戸島	200	50	35
933	2号保戸島	津久見市		保戸島	保戸島	500	30	70
934	3号保戸島	津久見市		保戸島	保戸島	350	30	40
935	4号保戸島	津久見市		保戸島	長石目	150	50	13
936	無垢島	津久見市		長目	無垢島	250	20	17
1420	木所	臼杵市	野津町	鳥嶽	木所	170	20	11
1421	山頭	臼杵市	野津町	山頭	八熊	125	35	7
1422	板屋	臼杵市	野津町	野津市	板屋	70	15	5
1423	町部	臼杵市	野津町	吉田	川平	190	20	14
1424	尾原	臼杵市	野津町	西畑	尾原	110	14	5
1425	田中	臼杵市	野津町	西畑	田中	80	18	5
1426	出羽	臼杵市	野津町	東谷	出羽	150	54	5

注) 人家5戸以上の箇所には、官公署、学校、病院・社会福祉施設等の災害弱者関連施設等のある人家5戸未満の箇所を含む。

(自然斜面・人家5戸以上)

箇所番号	箇所名	郡市	町村	大字	小字	箇所の延長	高さ	人家戸数
1427	白岩	臼杵市	野津町	白岩	白岩	130	50	7
1428	2号白岩	臼杵市	野津町	白岩	白岩	85	65	5
1429	須久保	臼杵市	野津町	白岩	須久保	115	65	5
1430	才原	臼杵市	野津町	亀甲	才原	190	15	7
1431	松尾1号	臼杵市	野津町	亀甲	松尾	120	9	5
1432	松尾2号	臼杵市	野津町	亀甲	松尾	150	20	5
1433	大内	臼杵市	野津町	王子	大内	280	25	13
1434	水地	臼杵市	野津町	王子	水地	275	16	8
1435	溜水	臼杵市	野津町	王子	溜水	320	35	7
1436	下落谷	臼杵市	野津町	落谷	下落谷	80	21	5
1437	蕨野	臼杵市	野津町	落谷	蕨野	40	20	5
1438	河内	臼杵市	野津町	東谷	河内	170	37	6
1439	仲野	臼杵市	野津町	岩屋	仲野	120	50	6
1440	岩屋	臼杵市	野津町	岩屋	岩屋	160	75	5
1441	小屋川	臼杵市	野津町	八里合	小屋川	160	8	6
1442	三尾	臼杵市	野津町	西神野	三尾	110	62	7
1443	山ノ口	臼杵市	野津町	西神野	山ノ口	150	30	8
1444	西内平	臼杵市	野津町	泊	西内平	200	60	5
1445	東内平	臼杵市	野津町	泊	東内平	70	80	5
1446	泊	臼杵市	野津町	泊	泊	170	35	6
1447	垣河内	臼杵市	野津町	垣河内	垣河内	120	185	10
1448	三重谷	臼杵市	野津町	東谷	三重谷	165	145	5
1449	東光寺	臼杵市	野津町	西畑	東光寺	140	58	4
1450	仲野2号	臼杵市	野津町	岩屋	仲野	95	40	5
1451	下三尾	臼杵市	野津町	西神野	下三尾	140	24	7
1452	板井畑	臼杵市	野津町	垣河内	板井畑	185	48	11
1453	戸屋平	臼杵市	野津町	白岩	戸屋平	120	70	5
1454	戸屋平2号	臼杵市	野津町	白岩	戸屋平	90	55	5
1455	長谷	臼杵市	野津町	岩屋	長谷	125	32	5
1456	岩下	臼杵市	野津町	東谷	下細枝	130	27	5
1457	大山	臼杵市	野津町	東谷	大山	145	30	5
1458	今俵	臼杵市	野津町	清水原	今俵	80	23	1
1459	落合	臼杵市	野津町	落合	落合	125	15	5
2703	大間	臼杵市		下ノ江	芦ノ浦	100	7	17
2704	中村西	臼杵市		下ノ江	谷	105	16	5
2705	平畑	臼杵市		田井	平畑	180	10	9
2706	鯛網代	臼杵市		中津浦	鯛網代	140	39	6
2707	久保浦	臼杵市		中津浦	久保浦	147	10	5
2708	大浜西	臼杵市		大浜	大浜	110	14	8
2709	大浜南	臼杵市		大浜	原	55	6	12
2710	大浜東	臼杵市		大浜		130	20	6
2711	大橋	臼杵市		諏訪	ウソ越	78	6	6
2712	芋地東	臼杵市		諏訪	下り松	90	5	7
2713	大坪	臼杵市		藤河内	柏田	180	6	7
2714	北ノ川西	臼杵市		稲田	門口	165	7	7
2715	木ノ下	臼杵市		稲田	中溝	180	7	1
2716	立野	臼杵市		井村	寺ノ前	110	11	10
2717	香堂	臼杵市		末広	香堂	156	28	12
2718	上北	臼杵市		末広	石淵	130	12	2
2719	中の川南	臼杵市		岳谷	西ノ平	110	15	6
2720	江無田北	臼杵市		江無田	浜台	190	12	9
2721	江牟田南	臼杵市		江無田	桜馬場	64	15	8
2722	双葉南	臼杵市		江無田	大原	200	12	19
2723	双葉北	臼杵市		戸室	大原	90	13	18
2724	北ノ口北	臼杵市		前田	上北ノ川内	80	21	6
2725	北ノ口南	臼杵市		前田	観音山	80	10	16
2726	馬代北	臼杵市		前田	馬代	130	16	5
2727	門前南	臼杵市		前田	ナゴヤ	50	13	6
2728	門前東	臼杵市		前田	岩下	190	12	6
2729	家野	臼杵市		家野	竹畑	160	13	7
2730	小河内	臼杵市		福良	地堂形	150	30	9
2731	搔壊北	臼杵市		搔壊	カハラケ田	125	22	3
2732	左津留北	臼杵市		左都留	坂本	150	30	8
2733	障子岩	臼杵市		武山	西ノ間戸	150	10	7
2734	鍛冶の前	臼杵市		吉小野	油屋	150	8	6
2735	久保	臼杵市		吉小野	久保	175	18	7
2736	王座	臼杵市		吉小野	小野	88	24	5
2737	日平	臼杵市		乙見	姫岳平	250	6	5
2738	柴尾崎	臼杵市		大野	柴尾崎	85	19	5
2739	上塩田2	臼杵市		二王座	塩田井手ヨリ東	75	17	6

注) 人家5戸以上の箇所には、官公署、学校、病院・社会福祉施設等の災害弱者関連施設等のある人家5戸未満の箇所を含む。

(自然斜面・人家5戸以上)

箇所番号	箇所名	郡市	町村	大字	小字	箇所の延長	高さ	人家戸数
2740	塩田	臼杵市		二王座	切通	100	6	20
2741	2号海添	臼杵市		海添	西平原	110	7	6
2742	3号海添	臼杵市		海添	薬師山下	125	11	15
2743	4号海添	臼杵市		海添	ヨネ山	160	35	10
2744	大寺浦	臼杵市		板知山	大寺浦	130	21	7
2745	1号川原内	臼杵市		東神野	赤石	205	13	7
2746	2号川原内	臼杵市		東神野	赤石	100	31	5
2747	弁治口	津久見市		上青江	川内	120	25	5
2748	青江原中	津久見市		上青江	原	190	30	15
2749	2町	津久見市		下青江		150	15	8
2750	上宮本中	津久見市		津久見浦		30	15	5
2751	大友北	津久見市		津久見		120	18	10
2752	岩屋南	津久見市		津久見		60	15	8
2753	岩屋東	津久見市		津久見		160	20	6
2754	西ノ内奥	津久見市		津久見	西川内	50	12	5
2755	千怒越	津久見市		津久見	彦ノ内	100	20	5
2756	千怒2地北	津久見市		千怒	雁床	150	10	6
2757	福良西	津久見市		網代	源徳	220	30	11
2758	福良東	津久見市		網代	平地	100	10	9
2759	田原東	津久見市		上青江	田原	40	30	10
2760	徳浦本町西	津久見市		徳浦	合ノ元町	120	10	5
2761	徳浦本町	津久見市		徳浦		150	13	5
2762	徳浦本町中	津久見市		徳浦		60	12	6
2763	堅浦久保浦	津久見市		堅浦	久保浦	120	9	14
2764	福良津中	津久見市		堅浦	深良津	60	15	5
2765	岩屋片代北	津久見市		津久見		35	20	8
2766	岩屋片代南	津久見市		津久見	広浦	70	30	7
2767	松ヶ浦北	津久見市		四浦	賢女ヶ浦	80	30	0
3470	六ヶ迫	臼杵市		藤河内	六ヶ迫	90	54	1
3471	六ヶ迫	臼杵市		藤河内	六ヶ迫	110	90	2
3472	阿部川内	臼杵市		藤河内	阿部川内	120	54	5
3473	阿部川内	臼杵市		藤河内	阿部川内	150	22	5
3474	小出	臼杵市		藤河内	小出	130	26	8
3475	目明	臼杵市		佐志生	目明	130	44	5
3476	浦	臼杵市		下ノ江	浦	130	66	0
3477	浦	臼杵市		下ノ江	浦	140	40	0
3478	藤田	臼杵市		佐志生	藤田	50	10	0
3479	中の川	臼杵市		岳谷	中の川	60	36	2
3480	原	臼杵市		大野	原	70	42	0
3481	徳野	臼杵市		下ノ江	徳野	70	12	5
3482	中村	臼杵市		下ノ江	中村	200	60	5
3483	黒岩	臼杵市		下ノ江	黒岩	110	14	5
3484	末広下の1	臼杵市		末広	末広下の1	210	14	5
3485	柳谷	臼杵市		末広	柳谷	470	76	21
3486	田ノ口	臼杵市		稲田	田ノ口	230	52	5
3487	門前	臼杵市		稲田	門前	150	16	5
3488	明星区	臼杵市		井村	明星区	120	12	7
3489	大野	臼杵市		大野	大野	200	56	19
3490	柳谷	臼杵市		末広	柳谷	150	32	7
3491	末広下の2	臼杵市		末広	末広下の2	260	66	8
3492	木保佐台	臼杵市		江無田	木保佐台	140	40	22
3493	芝尾	臼杵市		諏訪	芝尾	190	40	11
3494	諏訪山区	臼杵市		諏訪	諏訪山区	130	5	24
3495	大浜	臼杵市		大浜	大浜	230	56	12
3496	北ノ口	臼杵市		前田	北ノ口	125	50	22
3497	久保	臼杵市		市浜	久保	80	8	10
3498	門前	臼杵市		前田	門前	170	90	6
3499	馬代	臼杵市		前田	馬代	120	45	4
3500	門前	臼杵市		前田	門前	150	10	6
3501	北海添	臼杵市		海添	北海添	450	20	52
3502	北海添	臼杵市		海添	北海添	80	48	11
3503	下リ松	臼杵市		板知屋	下リ松	600	40	25
3504	板知屋	臼杵市		板知屋	板知屋	80	18	6
3505	板知屋	臼杵市		板知屋	板知屋	260	35	14
3506	東海添	臼杵市		海添	東海添	70	30	11
3507	荒田	臼杵市		前田	荒田	120	24	5
3508	脇小路	臼杵市		搔懐	脇小路	80	48	0
3509	野村	臼杵市		野田	野村	100	20	8
3510	下田	臼杵市		野村	下田	170	12	9
3511	神崎	臼杵市		福良	神崎	150	36	11

注) 人家5戸以上の箇所には、官公署、学校、病院・社会福祉施設等の災害弱者関連施設等のある人家5戸未満の箇所を含む。

(自然斜面・人家5戸以上)

箇所番号	箇所名	郡市	町村	大字	小字	箇所の延長	高さ	人家戸数
3512	清太郎	臼杵市		望月	清太郎	140	14	3
3513	田井ヶ迫	臼杵市		野田	田井ヶ迫	140	50	6
3514	西福良	臼杵市		福良	西福良	180	52	14
3515	西福良	臼杵市		福良	西福良	180	90	10
3516	新川	臼杵市		深田	新川	170	30	13
3517	新川	臼杵市		深田	新川	180	70	5
3518	竹場	臼杵市		搔懐	竹場	100	30	2
3519	上中尾	臼杵市		中尾	上中尾	90	20	1
3520	上中尾	臼杵市		中尾	上中尾	150	40	5
3521	深田	臼杵市		深田	深田	80	30	1
3522	松ヶ嶽	臼杵市		岳谷	松ヶ嶽	200	25	14
3523	目明	臼杵市		佐志生	目明	160	20	5
3524	末広上の1	臼杵市		末広	末広上の1	230	45	7
3525	津久見島	臼杵市		津久見島	津久見島	130	70	5
3526	落合	臼杵市		久木小野	落合	220	10	0
3527	風成	臼杵市		風成	風成	130	20	8
3528	坪江	臼杵市		深江	坪江	380	65	14
3529	久保浦	臼杵市		深江	久保浦	210	45	7
3530	笠場	臼杵市		深江	笠場	280	65	14
3531	提内	臼杵市		武山	提内	250	25	6
3532	尾首	臼杵市		左津留	尾首	110	15	5
3533	下店	臼杵市		乙見	下店	150	15	5
3534	尾崎	津久見市		堅浦	尾崎	100	46	6
3535	尾崎	津久見市		堅浦	尾崎	110	40	10
3536	花崎	津久見市		堅浦	花崎	210	28	9
3537	小迫	津久見市		堅浦	小迫	190	80	12
3538	原	津久見市		上青江	原	90	20	11
3539	原	津久見市		上青江	原	220	38	19
3540	原	津久見市		上青江	原	90	20	6
3541	田原	津久見市		上青江	田原	160	46	6
3542	徳浦本町	津久見市		徳浦本町		260	88	33
3543	入船西町	津久見市		入船西町	平岩	150	20	11
3545	岩屋口	津久見市		上青江	岩屋口	140	36	8
3546	岩屋口	津久見市		上青江	岩屋口	160	30	11
3547	岩屋口	津久見市		上青江	岩屋口	110	32	6
3548	鬼丸	津久見市		上青江	鬼丸	150	30	6
3549	鬼丸	津久見市		上青江	鬼丸	50	20	5
3550	中川内	津久見市		上青江	中川内	160	52	11
3551	中川内	津久見市		上青江	中川内	230	90	11
3552	垣籠	津久見市		上青江	垣籠	120	120	7
3553	長野	津久見市		上青江	長野	150	136	17
3554	門前町	津久見市		門前町	門前	130	32	26
3555	元町	津久見市		元町		60	40	0
3556	元町	津久見市		元町	小園	90	40	0
3557	元町	津久見市		元町		140	54	7
3558	上宮本町	津久見市		上宮本町	宮本	110	56	10
3559	文京町	津久見市		文京町		90	36	3
3560	大友町	津久見市		大友町	迫	70	8	7
3561	津久見浦	津久見市		津久見浦		120	34	15
3563	西川内	津久見市		津久見	西川内	150	60	5
3564	西ノ内	津久見市		津久見	西ノ内	110	70	7
3565	西ノ口	津久見市		津久見	西ノ口	150	40	13
3566	田尾	津久見市		津久見	田尾	70	150	5
3567	中ノ内	津久見市		津久見	中ノ内	100	90	7
3568	根之木	津久見市		津久見	根之木	90	44	5
3569	中田町	津久見市		中田町		200	100	16
3570	立花町	津久見市		立花町		210	100	15
3571	立花町	津久見市		立花町	岩崎前	60	64	8
3572	岩崎前	津久見市		津久見	岩崎前	190	20	8
3573	中田	津久見市		津久見	中田	140	120	6
3574	野近	津久見市		津久見	野近	150	10	5
3575	彦之内	津久見市		津久見	彦之内	130	20	4
3576	久保	津久見市		津久見	久保	120	28	15
3577	彦之内	津久見市		津久見	彦之内	250	90	7
3578	彦之内	津久見市		津久見	彦之内	110	60	14
3579	文京町	津久見市		文京町	中田	120	100	7
3580	尾畑	津久見市		津久見	尾畑	40	34	6
3581	両家	津久見市		千怒	両家	450	120	32
3582	中ノ内	津久見市		津久見	中ノ内	60	46	5
3583	長目山	津久見市		長目	長目山	200	110	10

注) 人家5戸以上の箇所には、官公署、学校、病院・社会福祉施設等の災害弱者関連施設等のある人家5戸未満の箇所を含む。

(自然斜面・人家5戸以上)

箇所番号	箇所名	郡市	町村	大字	小字	箇所の延長	高さ	人家戸数
3584	釜戸	津久見市		長目	釜戸	60	40	0
3585	浦代	津久見市		長目	浦代	200	50	19
3586	赤崎	津久見市		網代	赤崎	80	10	3
3587	赤崎	津久見市		網代	赤崎	80	50	16
3588	高浜	津久見市		四浦	高浜	120	65	10
3589	福良	津久見市		網代	福良	90	90	1
3590	刀自ヶ浦	津久見市		四浦	刀自ヶ浦	80	70	0
3591	久保泊	津久見市		四浦	久保泊	90	80	5
3592	深良津	津久見市		四浦	深良津	100	60	3
3593	落の浦	津久見市		四浦	落の浦	70	60	7
3594	摺木	津久見市		四浦	摺木	20	30	0
4037	利野	臼杵市	野津町	藤小野	利野	140	40	5
4038	黒坂	臼杵市	野津町	柚の木	黒坂	60	40	6
4039	若山	臼杵市	野津町	老松	若山	60	30	5
4040	寺小路	臼杵市	野津町	宮原	寺小路	80	10	4
4041	荒瀬	臼杵市	野津町	原	荒瀬	30	20	1
4042	下西神野	臼杵市	野津町	西神野	下西神野	100	90	0
4043	下西神野	臼杵市	野津町	西神野	下西神野	30	30	0
4044	下西神野	臼杵市	野津町	西神野	下西神野	60	50	5
4045	風瀬	臼杵市	野津町	西畑	風瀬	170	30	4
4046	川平	臼杵市	野津町	吉田	川平	270	90	6
4047	黒土	臼杵市	野津町	落合	黒土	50	20	0
4048	黒土	臼杵市	野津町	落合	黒土	150	60	5
4049	今俵	臼杵市	野津町	清水原	今俵	100	30	6
4050	今俵	臼杵市	野津町	清水原	今俵	100	30	5
4051	今俵	臼杵市	野津町	清水原	今俵	90	30	6
4052	上西神野	臼杵市	野津町	西神野	上西神野	140	80	6
4053	遠久原	臼杵市	野津町	泊	遠久原	120	40	11
4054	大山	臼杵市	野津町	東谷	大山	140	20	5
4055	田中	臼杵市	野津町	西畑	田中	20	20	0
4056	田中	臼杵市	野津町	西畑	田中	40	30	0
4057	奥畑	臼杵市	野津町	東谷	奥畑	200	20	4
4058	長谷	臼杵市	野津町	岩屋	長谷	80	60	2
4059	長谷	臼杵市	野津町	岩屋	長谷	150	100	6
4060	中野	臼杵市	野津町	岩屋	中野	200	40	7
4061	戸屋平	臼杵市	野津町	白岩	戸屋平	130	90	6
4062	戸屋平	臼杵市	野津町	白岩	戸屋平	70	50	1
4063	戸屋平	臼杵市	野津町	白岩	戸屋平	40	20	1
4064	割後場	臼杵市	野津町	垣河内	割後場	100	70	0
4065	板井畑	臼杵市	野津町	垣河内	板井畑	40	30	0
4066	板井畑	臼杵市	野津町	垣河内	板井畑	70	90	0
4067	遠久原	臼杵市	野津町	垣河内	遠久原	80	30	3
佐伯土木事務所								
993	晞干3号	佐伯市		二栄	晞干	100	15	6
994	晞干2号	佐伯市		二栄	晞干	50	5	5
995	晞干1号	佐伯市		二栄	晞干	100	30	8
996	古江	佐伯市		二栄	古江	90	10	10
997	古江	佐伯市		二栄	古江	215	20	10
998	車	佐伯市		狩生	車	50	10	5
999	狩生	佐伯市		狩生	狩生	250	15	11
1000	狩生2号	佐伯市		狩生	狩生	80	10	5
1001	宮の内3号	佐伯市		護江	宮の内	70	10	10
1002	宮の内2号	佐伯市		護江	宮の内	100	7	8
1003	指夫	佐伯市		護江	指夫	180	30	10
1004	指夫2号	佐伯市		護江	指夫	160	12	10
1005	小福良5号	佐伯市		護江	小福良	200	40	9
1006	小福良4号	佐伯市		護江	小福良	200	12	9
1007	小福良2号	佐伯市		護江	小福良	200	7	8
1008	小福良	佐伯市		護江	小福良	80	15	8
1009	小福良3号	佐伯市		護江	小福良	150	10	5
1010	代後4号	佐伯市		霞ヶ浦	代後	200	30	20
1011	代後3号	佐伯市		霞ヶ浦	代後	150	20	8
1012	2号代後	佐伯市		霞ヶ浦	代後	100	12	15
1013	霞ヶ浦2号	佐伯市		霞ヶ浦		180	12	12
1014	大宮	佐伯市		戸穴	大宮	100	12	5
1015	年の神	佐伯市		戸穴	年の神	300	30	0
1016	宇土	佐伯市		戸穴	宇土	150	8	5
1017	中ノ内	佐伯市		戸穴	中ノ内	300	10	11
1018	河内	佐伯市		戸穴	河内	100	7	5
1019	首山	佐伯市		戸穴	首山	200	6	10

注) 人家5戸以上の箇所には、官公署、学校、病院・社会福祉施設等の災害弱者関連施設等のある人家5戸未満の箇所を含む。

(自然斜面・人家5戸以上)

箇所番号	箇所名	郡市	町村	大字	小字	箇所の延長	高さ	人家戸数
1020	丸山	佐伯市		戸穴	丸山	300	15	17
1021	中野	佐伯市		戸穴	中野	30	15	5
1022	中野1号	佐伯市		海崎	中野	200	10	12
1023	中野2号	佐伯市		海崎	中野	80	20	5
1024	中野3号	佐伯市		海崎	中野	250	20	10
1025	中野4号	佐伯市		海崎	中野	150	7	5
1026	山ノ口	佐伯市		海崎	山ノ口	200	10	11
1027	海崎3号	佐伯市		海崎	海崎	100	7	5
1028	海崎2号	佐伯市		海崎	海崎	80	10	10
1029	海崎2号	佐伯市		海崎	海崎	250	10	20
1030	海崎1号	佐伯市		海崎	海崎	80	10	8
1031	片山2号	佐伯市		海崎	片山	150	10	9
1032	片山1号	佐伯市		海崎	片山	200	15	7
1033	百枝3号	佐伯市		海崎	百枝	100	30	5
1034	百枝2号	佐伯市		海崎	百枝	150	10	12
1035	百枝	佐伯市		海崎	百枝	150	8	8
1036	坂の浦	佐伯市		鶴望	坂の浦	100	5	7
1037	葛	佐伯市		鶴望	葛	150	12	27
1038	田の浦	佐伯市		鶴望	田の浦	210	30	15
1039	2号田の浦	佐伯市		鶴望	田の浦	100	15	10
1040	平野	佐伯市		鶴望	平野	150	15	10
1041	平野	佐伯市		鶴望	平野	150	15	10
1042	蟹田	佐伯市		鶴望	蟹田	70	20	7
1043	白坪	佐伯市		鶴望	白坪	150	30	10
1044	長島	佐伯市		鶴望	長島	100	50	5
1045	隠山	佐伯市		鶴望	隠山	110	20	0
1046	中江	佐伯市		鶴望	中江	150	15	25
1047	女島2号	佐伯市		鶴望	女島	250	20	13
1048	女島	佐伯市		鶴望	女島	280	60	14
1049	裏女島	佐伯市		鶴望	裏女島	200	20	35
1050	来島	佐伯市		鶴望	来島	100	10	10
1051	城下東	佐伯市		日向泊浦	城下東	150	10	7
1052	西谷2号	佐伯市		日向泊浦	西谷	150	15	13
1053	西谷2号	佐伯市		日向泊浦	西谷	70	15	15
1054	西谷	佐伯市		日向泊浦	西谷	250	20	55
1055	白濁	佐伯市		鶴望	白濁	360	15	22
1056	高畑	佐伯市		鶴望	高畑	200	10	12
1057	坂山	佐伯市		鶴望	坂山	100	15	5
1058	坂山	佐伯市		鶴望	坂山	35	10	8
1059	脇2号	佐伯市		鶴望	脇	150	15	8
1060	脇1号	佐伯市		鶴望	脇	300	15	31
1061	脇	佐伯市		鶴望	脇	180	15	10
1062	脇3号	佐伯市		鶴望	脇	130	15	7
1063	門前1号	佐伯市		上岡		60	15	5
1064	門前2号	佐伯市		上岡		80	15	5
1065	佐土原	佐伯市		上岡		200	30	10
1066	石間西	佐伯市		石間浦		270	20	28
1067	石間東	佐伯市		石間浦	ジゲ	130	16	21
1068	5号荒綱代	佐伯市		荒綱代浦	ヲアラジノ	130	10	22
1069	4号荒綱代	佐伯市		荒綱代浦	アウキギ	217	15	15
1070	3号荒綱代	佐伯市		荒綱代浦	白ヶ浜	200	12	10
1071	1号荒綱代	佐伯市		荒綱代浦	地下	400	25	80
1072	2号塩内	佐伯市		塩内浦	居浦	170	20	7
1073	1号塩内	佐伯市		塩内浦	居浦	220	12	24
1074	竹ヶ谷	佐伯市		片神浦	竹ヶ谷	400	15	17
1075	白浜	佐伯市		片神浦	白浜	90	10	5
1076	日向泊	佐伯市		日向泊浦	日向泊	160	15	20
1077	日向泊2号	佐伯市		日向泊浦	日向泊	180	20	12
1078	高松北	佐伯市		高松浦	ジゲ	100	10	10
1079	高松東	佐伯市		高松浦	ジゲ	250	13	17
1080	高松南	佐伯市		高松浦	高松	70	15	7
1081	向浜	佐伯市		片神浦	向浜	120	10	5
1082	片神2号	佐伯市		片神浦	井浦	380	10	17
1083	片神	佐伯市		片神浦	井浦	120	15	12
1084	久保浦2号	佐伯市		久保泊		210	17	10
1085	久保浦	佐伯市		久保泊		200	10	15
1086	守後2号	佐伯市		守護浦	井浦北平	295	20	37
1087	守後1号	佐伯市		守護浦	高畑	200	15	12
1088	東風隠	佐伯市			東風隠	200	40	11
1089	屋敷	佐伯市		屋敷		500	15	38

注) 人家5戸以上の箇所には、官公署、学校、病院・社会福祉施設等の災害弱者関連施設等のある人家5戸未満の箇所を含む。

(自然斜面・人家5戸以上)

箇所番号	箇所名	郡市	町村	大字	小字	箇所の延長	高さ	人家戸数
1090	大江灘3号	佐伯市		長谷	大江灘	120	12	6
1091	大江灘2号	佐伯市		長谷	大江灘	150	15	7
1092	大江灘	佐伯市		長谷	大江灘	200	20	1
1093	大船繫	佐伯市		長谷	大船繫	200	20	10
1094	上灘	佐伯市		長谷	上灘	100	15	6
1095	鳥越	佐伯市		長谷	鳥越	100	15	5
1096	須留木	佐伯市		木立	須留木	180	30	12
1097	須留木	佐伯市		木立	須留木	20	5	5
1098	築良田	佐伯市		木立	築良田	120	7	6
1099	角道	佐伯市		木立	角道	250	10	11
1100	岡	佐伯市		木立	岡	100	10	6
1102	中野河内	佐伯市		木立	中野河内	200	20	10
1103	蛇崎	佐伯市		池田		140	10	10
1104	蛇崎2号	佐伯市		池田		200	10	7
1105	下久部	佐伯市		池田	水ヶ谷	100	10	6
1106	下久部2号	佐伯市		池田	岡の谷	300	15	25
1107	川原	佐伯市		長谷	川原	200	20	5
1108	中山2号	佐伯市		長谷	中山	200	10	6
1110	下久部	佐伯市		池田	中山	150	8	13
1111	上久部	佐伯市		池田		350	15	23
1112	長瀬	佐伯市		稲垣		300	25	15
1113	大内	佐伯市		稲垣	大内	150	10	5
1114	高島	佐伯市		上岡	高島	200	20	5
1115	檜野	佐伯市		上岡	檜野	150	10	7
1116	檜野2号	佐伯市		上岡	檜野	150	30	7
1117	下城	佐伯市		長谷	下城	200	6	10
1118	野添	佐伯市		長谷	野添	360	15	11
1119	元越	佐伯市		長谷	元越	70	20	5
1120	元越2号	佐伯市		長谷	元越	150	8	5
1121	寺田	佐伯市		長谷	寺田	120	10	5
1122	観喜	佐伯市		長谷	観喜	400	6	15
1123	観喜2号	佐伯市		長谷	観喜	90	15	5
1124	小谷	佐伯市		長谷	小谷	200	12	6
1125	泥谷口	佐伯市		長谷	泥谷口	150	5	7
1126	岸河内2号	佐伯市		長谷	鍛冶谷	300	7	20
1127	岸河内	佐伯市		長谷	鶴之池	150	10	5
1128	岸河内3号	佐伯市		長谷	中都留	250	6	9
1129	中大越	佐伯市		長谷	中大越	150	25	5
1130	大越	佐伯市		長谷	中大越	150	10	5
1131	柏江2号	佐伯市		長良	柏江	60	20	10
1132	柏江	佐伯市		長良	柏江	80	9	1
1133	市谷	佐伯市		堅田	市谷	120	8	5
1134	宇山	佐伯市		長良	宇山	100	20	8
1135	泥谷	佐伯市		堅田	泥谷	50	30	5
1136	波越2号	佐伯市		堅田	波越	400	30	14
1137	波越	佐伯市		堅田	波越	50	15	10
1138	波越3号	佐伯市		堅田	波越	300	15	5
1139	西野	佐伯市		堅田	西野	150	30	10
1140	石打	佐伯市		堅田	石打	100	20	5
1141	竹角	佐伯市		堅田	竹角	120	15	5
1142	棚野	佐伯市		青山	棚野	30	30	5
1143	市福所	佐伯市		青山	市福所	200	15	10
1144	2号市福所	佐伯市		青山	市福所	230	20	5
1145	川井2号	佐伯市		青山	川井	75	10	0
1146	山口	佐伯市		青山	山口	200	6	5
1147	山口2号	佐伯市		青山	山口	200	25	7
1149	原の口	佐伯市		青山	原の口	180	20	7
1150	尾平山	佐伯市		青山	尾平山	300	40	10
1151	黒沢	佐伯市		青山	黒沢	70	15	10
1152	船形	佐伯市		青山	船形	500	20	17
1153	鳴尾ノ下	佐伯市	上浦	最勝海浦	鳴尾ノ下	80	30	10
1154	地下	佐伯市	上浦	最勝海浦	地下	80	15	7
1155	江ノ尻	佐伯市	上浦	最勝海浦	江ノ尻	60	20	5
1156	横平	佐伯市	上浦	最勝海浦	横平	110	40	5
1157	天地ヶ浦	佐伯市	上浦	最勝海浦	天地ヶ浦	160	16	13
1158	大地ヶ浦	佐伯市	上浦	最勝海浦	大地ヶ浦	100	25	10
1159	夏井西	佐伯市	上浦	最勝海浦	西の上	200	30	20
1160	江ノ畑	佐伯市	上浦	津井浦	江ノ畑	80	8	5
1161	向の寄	佐伯市	上浦	津井浦	向の寄	100	20	11
1162	津井	佐伯市	上浦	津井浦	大坪	100	15	10

注) 人家5戸以上の箇所には、官公署、学校、病院・社会福祉施設等の災害弱者関連施設等のある人家5戸未満の箇所を含む。



(自然斜面・人家5戸以上)

箇所番号	箇所名	郡市	町村	大字	小字	箇所の延長	高さ	人家戸数
1163	地蔵の元	佐伯市	上浦	津井浦	地蔵の元	160	35	10
1164	柿ヶ谷	佐伯市	上浦	津井浦	柿ヶ谷	90	25	8
1165	中園	佐伯市	上浦	津井浦	中園	60	25	5
1166	山ガラ	佐伯市	上浦	浅海井浦	山ガラ	50	30	5
1167	丸バエ	佐伯市	上浦	浅海井浦	丸バエ	200	30	34
1168	浅鍋	佐伯市	上浦	浅海井浦	浅鍋	50	40	6
1169	上の山	佐伯市	上浦	浅海井浦	上の山	100	30	33
1170	浜2地	佐伯市	上浦	浅海井浦	浜2地	50	20	5
1171	徳納	佐伯市	弥生	床木	徳納	200	40	11
1172	久保	佐伯市	弥生	床木	久保	200	40	15
1173	上ノ岡	佐伯市	弥生	床木	上ノ岡	70	30	6
1174	水無	佐伯市	弥生	床木	水無	200	20	8
1175	大向	佐伯市	弥生	床木	大向	100	50	6
1176	宮ノ下	佐伯市	弥生	大坂本	宮ノ下	325	9	17
1177	小浪	佐伯市	弥生	大坂本	小浪	100	14	17
1178	ケゴヤ	佐伯市	弥生	大坂本	ケゴヤ	50	30	10
1179	大坂元	佐伯市	弥生	大坂本	元田	200	15	17
1180	元田	佐伯市	弥生	大坂本	荒木	60	30	6
1181	備後	佐伯市	弥生	尺間	備後	380	10	22
1182	岡	佐伯市	弥生	尺間	岡	78	20	9
1183	黒土	佐伯市	弥生	尺間	黒土	160	13	11
1184	宇藤木	佐伯市	弥生	尺間	ヲバナ	150	30	16
1185	森ノ元	佐伯市	弥生	尺間	森ノ元	50	15	5
1186	木ノ瀬	佐伯市	弥生	井崎	木ノ瀬	50	10	5
1187	石丸	佐伯市	弥生	井崎	石丸	240	15	22
1188	留田	佐伯市	弥生	井崎	留田	50	10	5
1189	樽牟礼	佐伯市	弥生	井崎	樽牟礼	195	15	15
1190	宮園	佐伯市	弥生	井崎	宮園	200	15	11
1191	井ノ頭	佐伯市	弥生	上小倉	井ノ頭	50	10	5
1192	山田内	佐伯市	弥生	上小倉	山田内	100	8	5
1193	山田内奥	佐伯市	弥生	上小倉	山田内奥	310	10	17
1194	小倉	佐伯市	弥生	上小倉	小倉	120	10	19
1195	山王	佐伯市	弥生	上小倉	山王	100	9	6
1196	前田	佐伯市	弥生	山梨子	前田	810	15	20
1197	白山	佐伯市	弥生	山梨子	白山	100	30	13
1198	一ノ口	佐伯市	弥生	細田	一ノ口	100	20	10
1199	大谷	佐伯市	弥生	細田	大谷	150	12	5
1200	宮脇	佐伯市	弥生	平井	宮脇	500	25	23
1201	細田	佐伯市	弥生	細田	細田	300	15	11
1202	平井	佐伯市	弥生	平井	平井	180	10	15
1203	井ノ畑	佐伯市	弥生	小田	井ノ畑	100	10	5
1204	野添	佐伯市	弥生	小田	野添	100	20	6
1205	深田	佐伯市	弥生	門田	深田	190	15	11
1206	日ノ平	佐伯市	弥生	門田	日ノ平	10	10	12
1207	門田	佐伯市	弥生	門田	門田	340	8	22
1208	須平	佐伯市	弥生	門田	須平	120	9	5
1209	上ノ迫	佐伯市	弥生	門田	上ノ迫	50	10	6
1210	2号門田	佐伯市	弥生	江良	四反田	220	20	8
1211	長田	佐伯市	弥生	江良	長田	160	10	5
1212	久土	佐伯市	弥生	江良	久土	150	15	7
1213	江良	佐伯市	弥生	江良	祇園	80	15	10
1214	石内	佐伯市	弥生	江良	石内	300	12	33
1215	天神脇	佐伯市	弥生	提内	天神脇	50	20	5
1216	新洞	佐伯市	弥生	提内	新洞	250	15	10
1217	上形	佐伯市	弥生	提内	上形	100	10	5
1218	高月	佐伯市	弥生	提内	高月	200	15	10
1219	大笠	佐伯市	弥生	提内	大笠	200	50	10
1220	白谷	佐伯市	本匠	風戸	白谷	70	30	5
1221	笠掛	佐伯市	本匠	笠掛	岩原	240	20	7
1222	下三股	佐伯市	本匠	三股	下三股	268	15	16
1223	松ヶ迫	佐伯市	本匠	宇津々	松ヶ迫	200	7	5
1224	長野分	佐伯市	本匠	宇津々	長野分	120	20	7
1225	由布	佐伯市	本匠	宇津々	由布	540	25	5
1226	屋敷ノ原	佐伯市	本匠	小川	屋敷ノ原	100	30	6
1227	小川	佐伯市	本匠	小川	番ノ原	200	15	6
1228	小半	佐伯市	本匠	小半	小半	140	140	7
1229	小半2	佐伯市	本匠	小半	小半	200	20	9
1230	羽木川	佐伯市	本匠	因美	羽木川	150	30	10
1231	日平	佐伯市	本匠	因美	日平	180	15	8
1232	日平上	佐伯市	本匠	因美	日平	200	20	11

注) 人家5戸以上の箇所には、官公署、学校、病院・社会福祉施設等の災害弱者関連施設等のある人家5戸未満の箇所を含む。

(自然斜面・人家5戸以上)

箇所番号	箇所名	郡市	町村	大字	小字	箇所の延長	高さ	人家戸数
1233	堂ノ間	佐伯市	本匠	堂ノ間	堂ノ間	160	60	9
1234	板屋	佐伯市	本匠	堂ノ間	板屋	200	15	7
1235	板屋上	佐伯市	本匠	堂ノ間	板屋	270	25	7
1236	宇根原	佐伯市	本匠	堂ノ間	虫月	100	25	7
1237	松葉	佐伯市	本匠	堂ノ間	松葉	150	25	5
1238	登尾	佐伯市	本匠	山部	登尾	20	20	5
1239	大原	佐伯市	宇目	大平	上	90	20	5
1240	大原2	佐伯市	宇目	大平	大原	150	10	5
1241	岡田	佐伯市	宇目	大平	岡田	170	10	7
1242	井手の原	佐伯市	宇目	大平	井手の原	190	25	10
1243	仲江	佐伯市	宇目	重岡	仲江	100	7	6
1244	重岡	佐伯市	宇目	重岡	重岡	100	10	5
1245	宮野	佐伯市	宇目	重岡	宮野	80	30	7
1246	蔵小野	佐伯市	宇目	重岡	蔵小野	300	15	10
1247	田代	佐伯市	宇目	南田原	上谷川	100	20	6
1248	2号田代	佐伯市	宇目	南田原	上谷川	130	8	6
1249	市園	佐伯市	宇目	重岡	市園	100	20	8
1250	竹ノ上	佐伯市	宇目	塩見園	竹ノ上	200	15	11
1251	花木	佐伯市	宇目	塩見園	花木	70	15	10
1252	塩見園	佐伯市	宇目	塩見園	オンタ	240	20	10
1253	豊藤	佐伯市	宇目	千束	豊藤	116	20	5
1254	釜畑	佐伯市	宇目	千束	釜畑	70	15	7
1255	上千束	佐伯市	宇目	千束	上千束	50	20	7
1256	産ヶ泊	佐伯市	宇目	千束	産ヶ泊	90	20	8
1257	千束	佐伯市	宇目	千束	カミナリ	150	20	25
1258	柿木	佐伯市	宇目	千束	柿木	60	30	5
1259	酒利	佐伯市	宇目	千束	米山	80	20	8
1260	田中	佐伯市	宇目	河内	上田中	60	10	7
1261	松河内	佐伯市	宇目	河内	松河内	50	10	5
1262	河内	佐伯市	宇目	河内	下河内	100	15	7
1263	野中	佐伯市	宇目	河内	野中	80	10	6
1264	宮ノ本	佐伯市	宇目	河内	宮ノ本	80	10	5
1265	神田	佐伯市	宇目	河内	上の園	160	10	5
1266	坂瀬2	佐伯市	宇目	千束	坂瀬	200	20	7
1267	河尻1	佐伯市	宇目	千束	河尻	100	40	9
1268	河尻2	佐伯市	宇目	千束	河尻	100	5	5
1269	櫓の木2	佐伯市	宇目	小野市	櫓の木	150	5	10
1270	櫓の木1	佐伯市	宇目	小野市	櫓の木	80	10	10
1271	上小野市	佐伯市	宇目	小野市	上小野市	100	40	8
1272	釘戸	佐伯市	宇目	小野市	釘戸	100	25	13
1273	上津小野	佐伯市	宇目	小野市	御蔵の元	80	15	6
1274	越野	佐伯市	宇目	小野市	越野	60	15	5
1275	2号田原	佐伯市	宇目	南田原	西	60	20	9
1276	轟	佐伯市	宇目	南田原	轟	60	20	6
1277	田原	佐伯市	宇目	南田原	轟	60	10	6
1278	悪所内	佐伯市	宇目	木浦内	悪所内	100	20	10
1279	払鳥屋	佐伯市	宇目	木浦内	払鳥屋	60	20	5
1280	千又	佐伯市	直川	下直美	千又	470	15	19
1281	新洞	佐伯市	直川	下直美	新洞	160	10	12
1282	江河内	佐伯市	直川	下直美	江河内	100	15	11
1283	柴原	佐伯市	直川	下直美	柴原	300	15	15
1284	河内	佐伯市	直川	上直美	河内	120	20	11
1285	宮ノ下	佐伯市	直川	上直美	宮ノ下	130	12	5
1286	栗林	佐伯市	直川	赤木	栗林	100	10	7
1287	堂師	佐伯市	直川	赤木	仮ヤ	300	40	15
1288	知江	佐伯市	直川	赤木	知江	100	40	5
1289	野々内	佐伯市	直川	赤木	野々内	150	40	7
1290	吹原	佐伯市	直川	下直美	吹原	200	15	7
1291	神ノ原	佐伯市	直川	上直美	神ノ原	100	30	5
1292	羽木	佐伯市	直川	横川	羽木	120	35	6
1293	月形	佐伯市	直川	横川	月形	120	10	7
1294	鍬津留	佐伯市	直川	横川	鍬津留	180	15	7
1295	横手	佐伯市	直川	横川	竹ノ脇	150	30	6
1296	井取	佐伯市	直川	横川	上井取	240	15	10
1297	柚ノ原	佐伯市	直川	仁田原	柚ノ原	435	20	15
1298	上ノ地	佐伯市	直川	仁田原	上ノ地	100	30	5
1299	岸ノ上	佐伯市	直川	仁田原	岸ノ上	100	12	11
1300	杭ノ内	佐伯市	直川	仁田原	杭ノ内	160	15	10
1301	堂の山	佐伯市	鶴見	吹浦	堂の山	200	30	7
1302	河原	佐伯市	鶴見	吹浦	河原	130	10	21

注) 人家5戸以上の箇所には、官公署、学校、病院・社会福祉施設等の災害弱者関連施設等のある人家5戸未満の箇所を含む。

(自然斜面・人家5戸以上)

箇所番号	箇所名	郡市	町村	大字	小字	箇所の延長	高さ	人家戸数
1303	泊り山	佐伯市	鶴見	吹浦	泊り山	200	20	29
1304	竹の内	佐伯市	鶴見	吹浦	竹の内	150	30	17
1305	大河原西	佐伯市	鶴見	吹浦	大河原西	100	15	18
1306	西の平	佐伯市	鶴見	地松浦	西の平	150	40	9
1307	ノドへ	佐伯市	鶴見	沖松浦	ノドへ	250	30	29
1308	赤崎	佐伯市	鶴見	沖松浦	赤崎	150	25	20
1309	北の浦	佐伯市	鶴見	沖松浦	北の浦	150	30	21
1310	小鯛網代1	佐伯市	鶴見	沖松浦	小鯛網代	100	30	11
1311	小鯛網代2	佐伯市	鶴見	沖松浦	小鯛網代	350	15	8
1312	二又	佐伯市	鶴見	沖松浦	二又	250	40	16
1313	梅垣	佐伯市	鶴見	沖松浦	梅垣	250	25	12
1314	野崎	佐伯市	鶴見	沖松浦	野崎	200	30	20
1315	地下の上	佐伯市	鶴見	有明浦	地下の上	100	15	9
1316	地下	佐伯市	鶴見	有明浦	地下	100	35	6
1317	平間	佐伯市	鶴見	有明浦	平間	100	25	7
1318	地下屋敷脇	佐伯市	鶴見	有明浦	地下屋敷脇	150	30	16
1319	作網代	佐伯市	鶴見	有明浦	作網代	150	30	7
1320	地下	佐伯市	鶴見	有明浦	地下	150	30	13
1321	地下2号	佐伯市	鶴見	有明浦	地下	180	30	15
1322	小谷	佐伯市	鶴見	羽出浦	小谷	80	35	5
1323	敷場	佐伯市	鶴見	羽出浦	敷場	300	20	26
1324	大倉	佐伯市	鶴見	羽出浦	大倉	150	35	10
1325	居村	佐伯市	鶴見	羽出浦	居村	200	35	36
1326	作網代	佐伯市	鶴見	羽出浦	作網代	300	40	23
1327	西の浦	佐伯市	鶴見	羽出浦	西の浦	200	30	7
1328	居村	佐伯市	鶴見	中越浦	居村	100	60	6
1329	島江	佐伯市	鶴見	中越浦	島江	250	20	17
1330	猿戸	佐伯市	鶴見	中越浦	猿戸	150	40	22
1331	広浦	佐伯市	鶴見	中越浦	広浦	330	40	18
1332	大川	佐伯市	鶴見	丹賀浦	大川	80	30	8
1333	居村	佐伯市	鶴見	丹賀浦	居村	80	30	7
1334	丹賀浦	佐伯市	鶴見	丹賀浦	居村	150	15	15
1335	中の谷1	佐伯市	鶴見	梶寄浦	中の谷	200	25	15
1336	中の谷2	佐伯市	鶴見	梶寄浦	中の谷	180	20	25
1337	宮の脇	佐伯市	鶴見	梶寄浦	宮の脇	250	20	32
1338	下梶寄下	佐伯市	鶴見	梶寄浦	下梶寄下	80	25	6
1339	米ヶ浦	佐伯市	鶴見	大島	米ヶ浦	120	50	6
1340	居村	佐伯市	鶴見	大島	居村	350	30	50
1341	トヤノロ	佐伯市	鶴見	大島	トヤノロ	110	50	6
1342	田ノ浦	佐伯市	鶴見	大島	田ノ浦	170	30	52
1343	田ノ浦	佐伯市	鶴見	大島	田ノ浦	170	60	48
1344	由ヶ浦	佐伯市	鶴見	大島	田ノ浦	130	30	10
1345	舟隠	佐伯市	鶴見	大島	舟隠	200	35	32
1346	間越	佐伯市	米水津	浦代浦	間越	200	40	14
1347	本小浦	佐伯市	米水津	小浦	蛭子鼻	300	25	28
1348	柏ノ浦2号	佐伯市	米水津	小浦	柏ノ浦	200	20	25
1349	小浦	佐伯市	米水津	小浦	柏ノ浦	150	30	20
1350	東向イ	佐伯市	米水津	竹野浦	東向イ	150	30	12
1351	竹野浦	佐伯市	米水津	竹野浦	東向イ	100	25	10
1352	尾浦	佐伯市	米水津	竹野浦	尾浦	200	30	20
1353	久保浦	佐伯市	米水津	浦代浦	久保浦	180	90	7
1354	ワラクラ	佐伯市	米水津	浦代浦	ワラクラ	100	15	7
1355	地下東	佐伯市	米水津	浦代浦	地下東	100	15	6
1356	浦代	佐伯市	米水津	浦代浦	地下西	350	40	51
1357	影ノ浦	佐伯市	米水津	浦代浦	影ノ浦	180	25	6
1358	大内浦	佐伯市	米水津	色利浦	大内浦	150	30	7
1359	大内浦2号	佐伯市	米水津	色利浦	大内浦	300	30	9
1360	色利浦	佐伯市	米水津	色利浦	東風網代	700	50	76
1361	広岡	佐伯市	米水津	色利浦	広岡	100	10	8
1362	中村	佐伯市	米水津	色利浦	中村	150	30	13
1363	庵山	佐伯市	米水津	色利浦	庵山	200	13	12
1364	関網	佐伯市	米水津	色利浦	関網	200	25	6
1365	西ノ浦	佐伯市	米水津	宮野浦	西ノ浦	50	20	5
1366	西ノ浦2号	佐伯市	米水津	宮野浦	西ノ浦	50	15	6
1367	宮ノ脇2号	佐伯市	米水津	宮野浦	宮ノ脇	100	25	12
1368	宮野浦	佐伯市	米水津	宮野浦	地下	450	23	50
1369	平バエ	佐伯市	米水津	宮野浦	平バエ	180	20	7
1370	尾浦2号	佐伯市	蒲江	畑野浦	真浦	350	10	30
1371	尾浦	佐伯市	蒲江	畑野浦	真浦	300	20	15
1372	福網代	佐伯市	蒲江	畑野浦	福網代	120	15	6

注) 人家5戸以上の箇所には、官公署、学校、病院・社会福祉施設等の災害弱者関連施設等のある人家5戸未満の箇所を含む。

(自然斜面・人家5戸以上)

箇所番号	箇所名	郡市	町村	大字	小字	箇所の延長	高さ	人家戸数
1373	梶屋敷	佐伯市	蒲江	畑野浦	浜村	150	10	13
1374	上入津	佐伯市	蒲江	畑野浦	浜村	120	10	5
1375	小浦ヶ浜	佐伯市	蒲江	畑野浦	小浦ヶ浜	180	10	17
1376	山の鼻	佐伯市	蒲江	畑野浦	山の鼻	120	8	7
1377	大向	佐伯市	蒲江	楠本浦	大向	280	30	18
1378	大葉山	佐伯市	蒲江	楠本浦	大葉山	120	10	7
1379	薬師谷	佐伯市	蒲江	楠本浦	薬師谷	260	80	12
1380	木場	佐伯市	蒲江	楠本浦	木場	180	20	15
1381	楠本	佐伯市	蒲江	楠本浦	地下	180	20	14
1382	楠本2号	佐伯市	蒲江	楠本浦	地下	80	15	5
1383	竹野浦河内	佐伯市	蒲江	竹野浦河内	江頭	90	25	7
1384	竹野浦東	佐伯市	蒲江	竹野浦河内	東中浜	120	10	17
1385	竹野浦東2号	佐伯市	蒲江	竹野浦河内	東中浜	180	20	2
1386	西村	佐伯市	蒲江	西村	西村	150	20	17
1387	東村	佐伯市	蒲江	東村	東村	120	10	10
1388	仲川原	佐伯市	蒲江	仲川原	仲川原	80	10	8
1389	元猿2号	佐伯市	蒲江	元猿	元猿	160	15	10
1390	元猿3号	佐伯市	蒲江	竹野浦河内	元猿	100	15	7
1391	元猿4号	佐伯市	蒲江	竹野浦河内	元猿	60	15	7
1392	高山	佐伯市	蒲江	竹野浦河内	高山	80	50	6
1393	加羽根	佐伯市	蒲江	蒲江浦	加羽根	80	13	5
1394	加羽根2号	佐伯市	蒲江	蒲江浦	加羽根	60	25	6
1395	加羽根3号	佐伯市	蒲江	蒲江浦	加羽根	100	25	6
1396	地下2号	佐伯市	蒲江	蒲江浦	地下	350	15	17
1397	地下	佐伯市	蒲江	蒲江浦	地下	150	10	17
1398	蒲江	佐伯市	蒲江	蒲江浦	竹の浦	300	20	10
1399	竹の浦	佐伯市	蒲江	蒲江浦	竹の浦	120	20	9
1400	前津留	佐伯市	蒲江	蒲江浦	前津留	100	15	5
1401	小向	佐伯市	蒲江	蒲江浦	小向	200	15	16
1402	小蒲江2号	佐伯市	蒲江	蒲江浦	小蒲江	120	15	10
1403	小蒲江	佐伯市	蒲江	蒲江浦	小蒲江	120	10	10
1404	3号猪串	佐伯市	蒲江	猪串浦	内の浦	120	20	15
1405	1号猪串	佐伯市	蒲江	猪串浦	墓の上	120	25	10
1406	2号猪串	佐伯市	蒲江	猪串浦	錢坪	180	15	5
1407	坪	佐伯市	蒲江	野々河内浦	坪	100	15	5
1408	野々河内浦	佐伯市	蒲江	野々河内浦	下の橋	250	20	10
1409	越田尾	佐伯市	蒲江	森崎浦	越田尾	150	25	9
1410	通り山	佐伯市	蒲江	丸市尾浦	通り山	120	15	10
1411	葛原	佐伯市	蒲江	葛原浦	檜郷	120	15	8
1412	波当津3号	佐伯市	蒲江	波当津浦	小松	120	25	20
1413	波当津	佐伯市	蒲江	波当津	小松	200	10	25
1414	波当津4号	佐伯市	蒲江	波当津浦	上村	150	20	10
1415	波当津2号	佐伯市	蒲江	波当津浦	下村	200	15	15
1416	屋形島2号	佐伯市	蒲江	蒲江浦	屋形島	80	20	5
1417	屋形島	佐伯市	蒲江	蒲江浦	屋形島	100	50	11
1418	深島	佐伯市	蒲江	蒲江浦	深島	60	15	5
1419	深島2号	佐伯市	蒲江	蒲江浦	深島	100	10	5
2776	波越	佐伯市	弥生	堅田	波越	35	10	5
2777	石原	佐伯市	弥生	尺間	石原	70	10	5
2778	瀬戸	佐伯市	弥生	床木	瀬戸	150	30	5
2779	平原	佐伯市	弥生	床木	平原	200	10	5
2780	切水	佐伯市	弥生	大坂本	切水	130	8	6
2781	川中	佐伯市	弥生	尺間	川中	120	30	6
2782	津留	佐伯市	弥生	尺間	津留	100	40	6
2783	長畑	佐伯市	弥生	尺間	長畑	110	30	6
2784	久保	佐伯市	弥生	江良	久保	140	30	7
2785	笠掛2	佐伯市	本匠	笠掛	峠	50	15	6
2786	大良	佐伯市	本匠	三股	大良	30	10	5
2787	下津留1	佐伯市	宇目	千束	下津留1	60	10	4
2788	釘戸2	佐伯市	宇目	千束	西	40	15	7
2789	上小野市	佐伯市	宇目	千束	上の園	100	20	8
2790	木浦	佐伯市	宇目	木浦内	長門町	40	25	0
2791	御泊	佐伯市	宇目	木浦内	御泊	100	20	6
2792	峯	佐伯市	直川	下直見	峯	70	15	6
2793	谷ハキ	佐伯市	直川	下直見	谷ハキ	100	15	6
2794	竹ノ下	佐伯市	直川	上直見	竹ノ下	160	10	7
2795	川又	佐伯市	直川	上直見	川又	150	15	11
2796	長野	佐伯市	直川	赤木	長野	100	40	5
2797	中ツル	佐伯市	直川	赤木	中ツル	180	40	7
2798	寺ノツマ	佐伯市	直川	横川	寺ノツマ	90	30	6

注) 人家5戸以上の箇所には、官公署、学校、病院・社会福祉施設等の災害弱者関連施設等のある人家5戸未満の箇所を含む。

(自然斜面・人家5戸以上)

箇所番号	箇所名	郡市	町村	大字	小字	箇所の延長	高さ	人家戸数
2799	ゴモチ	佐伯市	直川	横川	ゴモチ	150	35	12
3651	中野東区	佐伯市		海崎	中野東区	120	70	5
3652	河内区	佐伯市		戸穴	河内区	210	60	10
3653	河内区	佐伯市		戸穴	河内区	140	66	11
3654	折戸区	佐伯市		戸穴	折戸区	40	10	1
3655	代後東	佐伯市		霞ヶ浦	代後東	210	10	38
3656	代後西	佐伯市		霞ヶ浦	代後西	160	14	19
3657	中野西区	佐伯市		海崎	中野西区	70	24	11
3658	海崎上区	佐伯市		海崎	海崎上区	140	22	12
3659	百枝区	佐伯市		海崎	百枝区	80	82	8
3660	門前区	佐伯市		上岡	門前区	170	46	6
3661	百枝区	佐伯市		海崎	百枝区	90	46	5
3662	坂ノ浦区	佐伯市		鶴望	坂ノ浦区	570	112	12
3663	坂ノ浦区	佐伯市		鶴望	坂ノ浦区	70	38	5
3664	坂ノ浦区	佐伯市		鶴望	坂ノ浦区	40	44	1
3665	坂ノ浦区	佐伯市		鶴望	坂ノ浦区	90	20	6
3666	坂ノ浦区	佐伯市		鶴望	坂ノ浦区	70	46	9
3667	坂ノ浦区	佐伯市		鶴望	坂ノ浦区	60	21	8
3668	坂ノ浦区	佐伯市		鶴望	坂ノ浦区	180	70	6
3669	坂ノ浦区	佐伯市		鶴望	坂ノ浦区	30	20	3
3670	坂ノ浦区	佐伯市		鶴望	坂ノ浦区	100	76	0
3671	坂ノ浦区	佐伯市		鶴望	坂ノ浦区	230	70	1
3672	王子丸区	佐伯市		鶴望	王子丸区	110	16	8
3673	坂の浦区	佐伯市		鶴望	坂の浦区	50	52	5
3674	田の浦町	佐伯市		田の浦町		130	104	30
3675	門前区	佐伯市		上岡	門前区	100	22	7
3676	門前区	佐伯市		上岡	門前区	90	28	5
3677	門前区	佐伯市		上岡	門前区	230	58	25
3678	門前区	佐伯市		上岡	門前区	140	92	8
3679	門前区	佐伯市		上岡	門前区	290	92	18
3680	上岡	佐伯市		上岡		100	78	7
3681	城西区	佐伯市		稲垣	城西区	160	110	41
3682	城西区	佐伯市		稲垣	城西区	190	44	31
3683	古市区	佐伯市		稲垣	古市区	120	70	8
3684	古市区	佐伯市		稲垣	古市区	110	20	6
3685	八迫区	佐伯市		稲垣	八迫区	90	20	7
3686	脇区	佐伯市		鶴望	脇区	100	52	14
3687	平区	佐伯市		鶴望	平区	220	58	28
3688	王子丸区	佐伯市		鶴望	王子丸区	130	18	17
3689	高谷	佐伯市		鶴望	高谷	130	64	6
3690	百合区	佐伯市		鶴望	百合区	110	56	7
3691	百合区	佐伯市		鶴望	百合区	200	88	19
3692	平区	佐伯市		鶴望	平区	260	76	19
3693	王子丸区	佐伯市		鶴望	王子丸区	70	16	11
3694	白濁区	佐伯市		鶴望	白濁区	120	6	5
3695	白坪	佐伯市		白坪		210	22	18
3696	白坪	佐伯市		白坪		90	80	1
3697	城下東町	佐伯市		城下東町		180	122	41
3698	白坪	佐伯市		白坪		40	22	5
3699	百合区	佐伯市		鶴望	百合区	60	26	11
3700	鶴谷町二丁目	佐伯市		鶴谷町二丁目		1030	54	31
3701	鶴谷区	佐伯市		鶴谷町三丁目	鶴谷区	250	72	28
3702	鶴谷区	佐伯市		鶴谷町三丁目	鶴谷区	220	76	6
3703	長島町二丁目	佐伯市		長島町二丁目		450	56	51
3704	八迫区	佐伯市		上岡	八迫区	230	32	23
3705	八迫区	佐伯市		上岡	八迫区	60	50	5
3706	八迫区	佐伯市		上岡	八迫区	70	18	8
3707	上岡区	佐伯市		上岡	上岡区	160	24	15
3708	上岡区	佐伯市		上岡	上岡区	80	38	13
3709	上岡区	佐伯市		上岡	上岡区	210	64	13
3710	高島区	佐伯市		稲垣	高島区	80	64	8
3711	高島区	佐伯市		稲垣	高島区	40	34	3
3712	稲垣区	佐伯市		稲垣	稲垣区	160	64	7
3713	長瀬区	佐伯市		稲垣	長瀬区	430	160	42
3714	長瀬区	佐伯市		稲垣	長瀬区	180	114	23
3715	大手区	佐伯市		大手町一丁目	大手区	130	84	0
3716	女島区	佐伯市		佐伯	女島区	110	38	14
3717	女島区	佐伯市		佐伯	女島区	270	28	32
3718	下城区	佐伯市		長谷	下城区	130	40	5
3719	下城区	佐伯市		長谷	下城区	110	40	6

注) 人家5戸以上の箇所には、官公署、学校、病院・社会福祉施設等の災害弱者関連施設等のある人家5戸未満の箇所を含む。

(自然斜面・人家5戸以上)

箇所番号	箇所名	郡市	町村	大字	小字	箇所の延長	高さ	人家戸数
3720	下久部区	佐伯市		池田	下久部区	80	44	9
3721	下城区	佐伯市		長谷	下城区	320	36	50
3722	中山区	佐伯市		長谷	中山区	550	70	35
3723	川原区	佐伯市		長谷	川原区	120	82	5
3724	下城区	佐伯市		長谷	下城区	300	56	19
3725	下城区	佐伯市		長谷	下城区	120	56	12
3726	中山区	佐伯市		長谷	中山区	80	48	15
3727	下久部区	佐伯市		池田	下久部区	230	72	16
3728	川原区	佐伯市		長谷	川原区	160	56	10
3729	汐月区	佐伯市		長良	汐月区	490	16	15
3730	宇山区	佐伯市		長良	宇山区	40	32	0
3731	狩生区	佐伯市		狩生	狩生区	150	70	6
3732	中河原	佐伯市		狩生	中河原	170	50	6
3733	小福良	佐伯市		狩生	小福良	360	70	9
3734	古江	佐伯市		二栄	古江	110	10	6
3735	狩生区	佐伯市		狩生	狩生区	170	50	10
3736	日向泊区	佐伯市		大入島	日向泊区	200	60	9
3737	片神区	佐伯市		大入島	片神区	110	60	6
3738	高松区	佐伯市		大入島	高松区	100	30	10
3739	日向泊区	佐伯市		大入島	日向泊区	40	10	5
3740	日向泊区	佐伯市		大入島	日向泊区	50	60	5
3741	小福良	佐伯市		護江	小福良	320	80	5
3742	片神区	佐伯市		大入島	片神区	60	50	6
3743	竹ヶ谷区	佐伯市		大入島	竹ヶ谷区	50	50	6
3744	荒網代西区	佐伯市		大入島	荒網代西区	30	20	0
3745	荒網代西区	佐伯市		大入島	荒網代西区	150	80	0
3746	荒網代西区	佐伯市		大入島	荒網代西区	330	160	3
3747	石間区	佐伯市		大入島	石間区	100	50	3
3748	石間	佐伯市		大入島	石間	170	80	16
3749	荒網代西区	佐伯市		大入島	荒網代西区	140	60	14
3750	屋敷	佐伯市		東灘区	屋敷	500	140	17
3751	上灘区	佐伯市		木立	上灘区	130	20	1
3752	上灘区	佐伯市		木立	上灘区	300	160	19
3753	大正区	佐伯市		堅田	大正区	70	20	5
3754	柏江区	佐伯市		長良	柏江区	420	60	41
3755	津志河内	佐伯市		長良	津志河内	120	50	5
3756	津志河内	佐伯市		長良	津志河内	270	130	10
3757	小島区	佐伯市		長良	小島区	60	40	5
3758	泥谷区	佐伯市		堅田	泥谷区	160	50	13
3759	上灘区	佐伯市		木立	上灘区	90	60	0
3760	大野東区岡	佐伯市		木立	大野東区岡	140	40	6
3761	大野東区大野	佐伯市		木立	大野東区大野	50	20	0
3762	棧敷西区西の平	佐伯市		木立	棧敷西区西の平	130	40	5
3763	中野河内区目筈	佐伯市		木立	中野河内区目筈	100	30	7
3764	中野河内区宮河内	佐伯市		木立	中野河内区宮河内	150	30	5
3765	中野河内区宮河内	佐伯市		木立	中野河内区宮河内	170	30	5
3766	岸河内区	佐伯市		長谷	岸河内区	70	30	2
3767	波越区	佐伯市		堅田	波越区	220	60	9
3768	石打区	佐伯市		堅田	石打区	170	70	9
3769	石打区	佐伯市		堅田	石打区	200	70	13
3770	府坂区	佐伯市		堅田	府坂区	140	60	5
3771	府坂区	佐伯市		堅田	府坂区	250	70	17
3772	棚野区	佐伯市		青山	棚野区	150	50	6
3773	棚野区	佐伯市		青山	棚野区	150	90	8
3774	棧敷中区前方	佐伯市		木立	棧敷中区前方	200	60	10
3775	中大越	佐伯市		青山	中大越	30	20	1
3776	市福所区	佐伯市		青山	市福所区	200	60	6
3777	伏木川	佐伯市		青山	伏木川	80	20	6
3778	山口区	佐伯市		青山	山口区	170	40	6
3779	山口区	佐伯市		青山	山口区	90	40	5
3780	黒沢区	佐伯市		青山	黒沢区	280	70	7
3781	夏井	佐伯市	上浦	最勝海浦	夏井	150	120	24
3782	津井	佐伯市	上浦	津井	津井	30	20	0
3783	津井	佐伯市	上浦	津井	津井	30	30	0
3784	長田	佐伯市	上浦	最勝海浦	長田	160	120	10
3785	浅海井	佐伯市	上浦	浅海井	浅海井	80	50	2
3786	浪太	佐伯市	上浦	浅海井	浪太	130	90	12
3787	津井	佐伯市	上浦	津井	津井	70	10	6
3788	津井	佐伯市	上浦	津井	津井	70	30	6
3789	福泊	佐伯市	上浦	最勝海浦	福泊	110	40	0

注) 人家5戸以上の箇所には、官公署、学校、病院・社会福祉施設等の災害弱者関連施設等のある人家5戸未満の箇所を含む。

(自然斜面・人家5戸以上)

箇所番号	箇所名	郡市	町村	大字	小字	箇所の延長	高さ	人家戸数
3790	宇藤木	佐伯市	弥生	尺間	宇藤木	230	160	7
3791	川中	佐伯市	弥生	尺間	川中	80	50	6
3792	川中	佐伯市	弥生	尺間	川中	50	100	3
3793	川中	佐伯市	弥生	尺間	川中	120	70	6
3794	川中	佐伯市	弥生	尺間	川中	30	40	5
3795	徳納	佐伯市	弥生	床木	徳納	110	40	10
3796	久保	佐伯市	弥生	床木	久保	80	90	6
3797	上ノ岡	佐伯市	弥生	床木	上ノ岡	220	70	9
3798	水無	佐伯市	弥生	床木	水無	90	50	5
3799	出羽	佐伯市	弥生	床木	出羽	120	50	6
3800	田ノ平	佐伯市	弥生	尺間	田ノ平	100	130	5
3801	黒土	佐伯市	弥生	尺間	黒土	80	50	6
3802	岡	佐伯市	弥生	尺間	岡	330	150	29
3803	岡	佐伯市	弥生	尺間	岡	40	30	6
3804	石原	佐伯市	弥生	尺間	石原	90	50	4
3805	元田	佐伯市	弥生	大坂本	元田	80	120	8
3806	元田	佐伯市	弥生	大坂本	元田	70	100	1
3807	稽古屋	佐伯市	弥生	大坂本	稽古屋	70	90	6
3808	川又	佐伯市	弥生	井崎	川又	310	60	24
3809	大向	佐伯市	弥生	大坂本	大向	150	30	5
3810	瀬戸	佐伯市	弥生	床木	瀬戸	90	80	5
3811	竹峰	佐伯市	弥生	大坂本	竹峰	40	40	5
3812	小崎	佐伯市	弥生	大坂本	小崎	80	20	5
3813	蕨野	佐伯市	弥生	井崎	蕨野	30	10	0
3814	蕨野	佐伯市	弥生	井崎	蕨野	160	30	7
3815	蕨野	佐伯市	弥生	井崎	蕨野	80	20	8
3816	一ノ瀬	佐伯市	弥生	床木	一ノ瀬	110	80	2
3817	尾岩	佐伯市	弥生	細田	尾岩	60	70	0
3818	西谷口	佐伯市	弥生	山梨子	西谷口	150	110	6
3819	東谷口	佐伯市	弥生	山梨子	東谷口	370	160	23
3820	東谷口	佐伯市	弥生	山梨子	東谷口	130	40	6
3821	山田内	佐伯市	弥生	上小倉	山田内	100	20	1
3822	宮園	佐伯市	弥生	上小倉	宮園	60	40	11
3823	小倉	佐伯市	弥生	上小倉	小倉	40	20	0
3824	番匠	佐伯市	弥生	小田	番匠	520	80	27
3825	番匠	佐伯市	弥生	小田	番匠	120	40	6
3826	番匠	佐伯市	弥生	小田	番匠	40	10	5
3827	番匠	佐伯市	弥生	小田	番匠	140	50	5
3828	細田	佐伯市	弥生	細田	細田	60	30	5
3829	細田	佐伯市	弥生	細田	細田	470	60	12
3830	平井	佐伯市	弥生	平井	平井	170	40	10
3831	細田	佐伯市	弥生	細田	細田	210	90	11
3832	細田	佐伯市	弥生	細田	細田	140	30	8
3833	平井	佐伯市	弥生	平井	平井	40	30	11
3834	深田	佐伯市	弥生	門田	深田	270	50	18
3835	深田	佐伯市	弥生	門田	深田	40	30	6
3836	深田	佐伯市	弥生	門田	深田	70	10	5
3837	深田	佐伯市	弥生	門田	深田	160	20	11
3838	平井	佐伯市	弥生	平井	平井	350	70	11
3839	須平	佐伯市	弥生	門田	須平	290	110	20
3840	祇園	佐伯市	弥生	江良	祇園	100	60	5
3841	久土	佐伯市	弥生	江良	久土	70	50	6
3842	祇園	佐伯市	弥生	江良	祇園	100	80	6
3843	石内	佐伯市	弥生	江良	石内	60	70	5
3844	石内	佐伯市	弥生	江良	石内	150	90	10
3845	新洞	佐伯市	弥生	提内	新洞	110	60	5
3846	柴原	佐伯市	弥生	提内	柴原	30	20	8
3847	柴原	佐伯市	弥生	提内	柴原	100	40	7
3848	大笠	佐伯市	弥生	提内	大笠	50	50	5
3849	小半	佐伯市	本匠	小半	小半	80	60	7
3850	小半	佐伯市	本匠	小半	小半	40	90	0
3851	長野分	佐伯市	本匠	宇津々	長野分	180	170	7
3852	下波寄	佐伯市	本匠	波寄	下波寄	150	230	8
3853	下波寄	佐伯市	本匠	波寄	下波寄	180	230	4
3854	長野	佐伯市	本匠	笠掛	長野	150	270	10
3855	長野	佐伯市	本匠	笠掛	長野	50	120	7
3856	長野	佐伯市	本匠	笠掛	長野	30	80	0
3857	長野	佐伯市	本匠	笠掛	長野	240	270	31
3858	高蘇	佐伯市	本匠	風戸	高蘇	340	150	15
3859	白谷	佐伯市	本匠	風戸	白谷	40	80	1

注) 人家5戸以上の箇所には、官公署、学校、病院・社会福祉施設等の災害弱者関連施設等のある人家5戸未満の箇所を含む。

(自然斜面・人家5戸以上)

箇所番号	箇所名	郡市	町村	大字	小字	箇所の延長	高さ	人家戸数
3860	長野	佐伯市	本匠	笠掛	長野	230	110	9
3861	長野	佐伯市	本匠	笠掛	長野	350	130	15
3862	カジヤ	佐伯市	本匠	波寄	カジヤ	170	260	0
3863	松葉	佐伯市	本匠	山部	松葉	100	110	3
3864	宇曾河内	佐伯市	本匠	因尾	宇曾河内	110	30	5
3865	松内	佐伯市	本匠	因美	松内	60	90	4
3866	板屋	佐伯市	本匠	堂ノ間	板屋	60	20	2
3867	板屋	佐伯市	本匠	堂ノ間	板屋	50	30	6
3868	松内	佐伯市	本匠	因尾	松内	210	90	14
3869	原	佐伯市	本匠	波寄	原	140	60	5
3870	深瀬	佐伯市	本匠	三股	深瀬	100	30	5
3871	檜峰	佐伯市	本匠	山部	檜峰	30	30	0
3872	宇根原	佐伯市	本匠	堂ノ間	宇根原	160	110	6
3873	下上津川	佐伯市	本匠	上津川	下上津川	280	110	10
3874	下上津川	佐伯市	本匠	上津川	下上津川	170	60	5
3875	中上津川	佐伯市	本匠	上津川	中上津川	70	40	4
3876	岩屋	佐伯市	本匠	小川	岩屋	120	70	8
3877	上津小野	佐伯市	宇目	小野市	上津小野	60	30	7
3878	上津小野	佐伯市	宇目	小野市	上津小野	80	40	3
3879	釘戸	佐伯市	宇目	小野市	釘戸	260	60	6
3880	下河内	佐伯市	宇目	河内	下河内	170	20	4
3881	日平	佐伯市	宇目	塩見園	日平	190	40	9
3882	越野	佐伯市	宇目	小野市	越野	115	30	3
3883	長淵	佐伯市	宇目	南田原	長淵	50	30	3
3884	釘戸	佐伯市	宇目	小野市	釘戸	110	40	7
3885	釘戸	佐伯市	宇目	小野市	釘戸	225	40	5
3886	釘戸	佐伯市	宇目	小野市	釘戸	25	50	0
3887	釘戸	佐伯市	宇目	小野市	釘戸	125	60	5
3888	上小野市	佐伯市	宇目	小野市	上小野市	260	40	19
3889	河尻	佐伯市	宇目	千束	河尻	115	70	1
3890	坂瀬	佐伯市	宇目	千束	坂瀬	110	50	6
3891	河尻	佐伯市	宇目	千束	河尻	80	40	0
3892	櫓の木	佐伯市	宇目	小野市	櫓の木	110	10	2
3893	櫓の木	佐伯市	宇目	小野市	櫓の木	50	40	8
3894	河尻	佐伯市	宇目	千束	河尻	125	50	3
3895	酒利	佐伯市	宇目	千束	酒利	90	40	3
3896	上千束	佐伯市	宇目	千束	上千束	40	30	3
3897	下千束	佐伯市	宇目	千束	下千束	70	20	9
3898	柿木	佐伯市	宇目	千束	柿木	210	30	7
3899	大原	佐伯市	宇目	大平	大原	40	30	7
3900	大原	佐伯市	宇目	大平	大原	45	40	10
3901	大原	佐伯市	宇目	大平	大原	35	40	2
3902	落水	佐伯市	宇目	木浦内	落水	275	140	10
3903	木浦鉦山	佐伯市	宇目	木浦内	木浦鉦山	50	70	8
3904	木浦鉦山	佐伯市	宇目	木浦内	木浦鉦山	70	80	8
3905	木浦鉦山	佐伯市	宇目	木浦内	木浦鉦山	200	50	22
3906	木浦鉦山	佐伯市	宇目	木浦内	木浦鉦山	210	90	15
3907	田代	佐伯市	宇目	南田原	田代	20	60	0
3908	小野	佐伯市	宇目	重岡	小野	130	30	5
3909	宮野	佐伯市	宇目	重岡	宮野	20	20	0
3910	上仲江	佐伯市	宇目	大平	上仲江	25	30	1
3911	菅	佐伯市	宇目	大平	菅	60	30	5
3912	大原	佐伯市	宇目	大平	大原	70	20	11
3913	切込	佐伯市	宇目	重岡	切込	180	170	7
3914	切込	佐伯市	宇目	重岡	切込	160	50	7
3915	宗太郎	佐伯市	宇目	重岡	宗太郎	110	40	8
3916	桑ノ原	佐伯市	宇目	南田原	桑ノ原	35	100	0
3917	桑ノ原	佐伯市	宇目	南田原	桑ノ原	30	40	0
3918	宗太郎	佐伯市	宇目	重岡	宗太郎	20	40	0
3919	宗太郎	佐伯市	宇目	重岡	宗太郎	60	90	1
3920	上ノ口	佐伯市	直川	下直美	上ノ口	95	40	5
3921	水口	佐伯市	直川	下直美	水口	170	60	11
3922	内野々	佐伯市	直川	下直美	内野々	20	40	0
3923	間庭	佐伯市	直川	上直美	間庭	190	70	10
3924	河内	佐伯市	直川	上直美	河内	80	30	6
3925	中津留	佐伯市	直川	上直美	中津留	100	60	5
3926	向船場	佐伯市	直川	上直美	向船場	190	10	7
3927	川又	佐伯市	直川	上直美	川又	100	20	0
3928	川又	佐伯市	直川	上直美	川又	70	40	0
3929	川又	佐伯市	直川	上直美	川又	40	50	0

注) 人家5戸以上の箇所には、官公署、学校、病院・社会福祉施設等の災害弱者関連施設等のある人家5戸未満の箇所を含む。



(自然斜面・人家5戸以上)

箇所番号	箇所名	郡市	町村	大字	小字	箇所の延長	高さ	人家戸数
3930	久留須	佐伯市	直川	上直美	久留須	20	10	0
3931	市屋敷	佐伯市	直川	赤木	市屋敷	450	40	16
3932	市屋敷	佐伯市	直川	赤木	市屋敷	90	40	5
3933	堂師	佐伯市	直川	赤木	堂師	100	30	5
3934	吹原	佐伯市	直川	赤木	吹原	140	90	5
3935	奥	佐伯市	鶴見	吹浦	奥	120	80	5
3936	奥	佐伯市	鶴見	吹浦	奥	90	40	6
3937	奥	佐伯市	鶴見	吹浦	奥	70	60	1
3938	大河原	佐伯市	鶴見	吹浦	大河原	110	70	0
3939	外浦	佐伯市	鶴見	地松浦	外浦	100	60	1
3940	中小浦	佐伯市	鶴見	地松浦	中小浦	80	60	5
3941	中小浦	佐伯市	鶴見	地松浦	中小浦	60	30	6
3942	真浦	佐伯市	鶴見	沖松浦	真浦	230	60	8
3943	丹賀	佐伯市	鶴見	丹賀浦	丹賀	100	80	3
3944	田ノ浦	佐伯市	鶴見	大島	田ノ浦	100	50	0
3945	奥	佐伯市	鶴見	吹浦	奥	180	40	7
3946	尾の鼻	佐伯市	鶴見	沖松浦	尾の鼻	80	40	5
3947	尾の鼻	佐伯市	鶴見	沖松浦	尾の鼻	80	60	1
3948	志手	佐伯市	鶴見	地松浦	志手	200	40	12
3949	日野浦	佐伯市	鶴見	有明浦	日野浦	140	30	15
3950	日野浦	佐伯市	鶴見	有明浦	日野浦	100	70	4
3951	帆波浦	佐伯市	鶴見	有明浦	帆波浦	220	120	13
3952	中津浦	佐伯市	鶴見	羽出浦	中津浦	150	140	10
3953	中津浦	佐伯市	鶴見	羽出浦	中津浦	70	50	6
3954	中越	佐伯市	鶴見	中越浦	中越	200	60	18
3955	梶寄	佐伯市	鶴見	梶寄浦	梶寄	110	40	28
3956	下梶寄	佐伯市	鶴見	梶寄浦	下梶寄	200	70	12
3957	田鶴音	佐伯市	米水津	浦代浦	田鶴音	150	30	6
3958	田鶴音	佐伯市	米水津	浦代浦	田鶴音	110	70	5
3959	竹野浦	佐伯市	米水津	竹野浦	竹野浦	70	30	5
3960	竹野浦	佐伯市	米水津	竹野浦	竹野浦	110	20	9
3961	間越	佐伯市	米水津	浦代浦	間越	50	50	1
3962	田鶴音	佐伯市	米水津	浦代浦	田鶴音	60	50	0
3963	田鶴音	佐伯市	米水津	浦代浦	田鶴音	80	90	0
3964	大内浦	佐伯市	米水津	色利浦	大内浦	50	80	5
3965	宮野浦	佐伯市	米水津	宮野浦	宮野浦	40	40	5
3966	上小倉	佐伯市	蒲江	畑野浦	上小倉	270	114	6
3967	尾浦	佐伯市	蒲江	畑野浦	尾浦	200	46	19
3968	カマス網代	佐伯市	蒲江	畑野浦	カマス網代	360	86	13
3969	中津留	佐伯市	蒲江	畑野浦	中津留	460	86	20
3970	福網代	佐伯市	蒲江	畑野浦	福網代	160	96	10
3971	福網代	佐伯市	蒲江	畑野浦	福網代	250	90	8
3972	釜ノ浦	佐伯市	蒲江	畑野浦	釜ノ浦	430	114	12
3973	カマス網代	佐伯市	蒲江	畑野浦	カマス網代	110	60	5
3974	大向	佐伯市	蒲江	楠本浦	大向	90	78	7
3975	小浦ヶ浜	佐伯市	蒲江	畑野浦	小浦ヶ浜	200	52	23
3976	畑野浦	佐伯市	蒲江	畑野浦	畑野浦	360	134	12
3977	畑野浦	佐伯市	蒲江	畑野浦	畑野浦	160	80	4
3978	畑野浦	佐伯市	蒲江	畑野浦	畑野浦	60	86	1
3979	洲の本	佐伯市	蒲江	西野浦	洲の本	180	60	9
3980	洲の本	佐伯市	蒲江	西野浦	洲の本	190	106	12
3981	大向	佐伯市	蒲江	楠本	大向	210	104	5
3982	大向	佐伯市	蒲江	楠本浦	大向	140	66	6
3983	大向	佐伯市	蒲江	楠本浦	大向	60	60	2
3984	楠本	佐伯市	蒲江	楠本浦	楠本	390	156	10
3985	灘	佐伯市	蒲江	竹野浦河内	灘	310	164	14
3986	西野浦	佐伯市	蒲江	西野浦		90	72	5
3987	西野浦	佐伯市	蒲江	西野浦		160	72	5
3988	西野浦	佐伯市	蒲江	西野浦		130	46	5
3989	灘	佐伯市	蒲江	竹野浦野	灘	210	60	9
3990	仲川原	佐伯市	蒲江	西野浦	仲川原	160	54	13
3991	野々河内浦	佐伯市	蒲江	野々河内浦		50	30	5
3992	江頭	佐伯市	蒲江	竹野浦河内	江頭	250	28	10
3993	江頭	佐伯市	蒲江	竹野浦河内	江頭	230	80	8
3994	江頭	佐伯市	蒲江	竹野浦河内	江頭	130	92	6
3995	江頭	佐伯市	蒲江	竹野浦河内	江頭	80	38	5
3996	江頭	佐伯市	蒲江	竹野浦河内	江頭	160	32	12
3997	久保浦	佐伯市	蒲江	竹野浦河内	久保浦	80	90	13
3998	西野浦	佐伯市	蒲江	西野浦		60	50	11
3999	西野浦	佐伯市	蒲江	西野浦		110	30	11

注) 人家5戸以上の箇所には、官公署、学校、病院・社会福祉施設等の災害弱者関連施設等のある人家5戸未満の箇所を含む。

(自然斜面・人家5戸以上)

箇所番号	箇所名	郡市	町村	大字	小字	箇所の延長	高さ	人家戸数
4000	西野浦	佐伯市	蒲江	西野浦		330	68	37
4001	猪串	佐伯市	蒲江	猪串		90	58	6
4002	猪串	佐伯市	蒲江	猪串		180	66	14
4003	猪串	佐伯市	蒲江	猪串		160	48	15
4004	猪串	佐伯市	蒲江	猪串		140	40	7
4005	猪串	佐伯市	蒲江	猪串		130	40	4
4006	小向	佐伯市	蒲江	蒲江浦	小向	70	24	11
4007	小向	佐伯市	蒲江	蒲江浦	小向	140	72	12
4008	鷺谷	佐伯市	蒲江	蒲江浦	鷺谷	70	86	7
4009	鷺谷	佐伯市	蒲江	蒲江浦	鷺谷	310	118	35
4010	河内	佐伯市	蒲江	蒲江浦	河内	120	36	5
4011	河内	佐伯市	蒲江	蒲江浦	河内	100	54	8
4012	河内	佐伯市	蒲江	蒲江浦	河内	170	28	16
4013	新町	佐伯市	蒲江	蒲江浦	新町	160	44	4
4014	新町	佐伯市	蒲江	蒲江浦	新町	990	54	105
4015	長津留	佐伯市	蒲江	蒲江浦	長津留	140	128	1
4016	長津留	佐伯市	蒲江	蒲江浦	長津留	320	50	63
4017	山後	佐伯市	蒲江	蒲江浦	山後	80	50	1
4018	山後	佐伯市	蒲江	蒲江浦	山後	80	34	1
4019	高山	佐伯市	蒲江	竹野浦河内	高山	250	92	11
4020	高山	佐伯市	蒲江	竹野浦河内	高山	160	108	2
4021	高山	佐伯市	蒲江	竹野浦河内	高山	200	76	0
4022	船付	佐伯市	蒲江	竹野浦河内	船付	60	26	2
4023	元猿	佐伯市	蒲江	竹野浦河内	元猿	40	25	2
4024	丸市尾	佐伯市	蒲江	丸市尾		200	76	11
4025	丸市尾	佐伯市	蒲江	丸市尾		60	40	0
4026	小蒲江	佐伯市	蒲江	蒲江浦	小蒲江	130	136	6
4027	小向	佐伯市	蒲江	蒲江浦	小向	130	80	6
4028	山後	佐伯市	蒲江	蒲江浦	山後	210	78	14
4029	加羽根	佐伯市	蒲江	蒲江浦	加羽根	110	56	31
4030	葛原	佐伯市	蒲江	葛原		250	170	5
4031	葛原	佐伯市	蒲江	葛原		60	50	5
4032	屋形島	佐伯市	蒲江	蒲江浦	屋形島	100	50	6
4033	波当津浦	佐伯市	蒲江	波当津浦		70	62	1
4034	波当津浦	佐伯市	蒲江	波当津浦		140	42	10
4035	深島	佐伯市	蒲江	蒲江浦	深島	50	22	0
4036	深島	佐伯市	蒲江	蒲江浦	深島	10	10	0
豊後大野土木事務所								
1460	余所萩	豊後大野市	三重町	宮野	余所萩	160	35	5
1461	並木	豊後大野市	三重町	宮野	並木	200	5	5
1462	迫田	豊後大野市	三重町	浅瀬	迫田	75	8	5
1463	向平	豊後大野市	三重町	菅生	向平	185	13	6
1464	亀ノ甲	豊後大野市	三重町	菅生	亀ノ甲	170	15	5
1465	石室	豊後大野市	三重町	浅瀬	石室	200	55	5
1466	上久保	豊後大野市	三重町	浅瀬	上久保	225	12	5
1467	野間	豊後大野市	三重町	井迫	野間	210	17	10
1468	スシノ下	豊後大野市	三重町	芦刈	スシノ下	160	28	8
1469	金田	豊後大野市	三重町	芦刈	金田	185	23	5
1470	森迫2	豊後大野市	三重町	井迫	森迫2	110	15	5
1471	芦刈	豊後大野市	三重町	芦刈	芦刈	510	10	14
1473	広瀬	豊後大野市	三重町	松尾	広瀬	150	50	6
1474	高屋	豊後大野市	三重町	松尾	高屋	320	60	5
1475	金吾	豊後大野市	三重町	松尾	金吾	60	47	5
1476	下鷺谷	豊後大野市	三重町	鷺谷	下鷺谷	270	185	5
1477	鷺谷	豊後大野市	三重町	鷺谷	下園	225	44	8
1478	轟	豊後大野市	三重町	鷺谷	轟	120	74	5
1479	内田	豊後大野市	三重町	内田	内田	70	6	5
1480	志手前	豊後大野市	三重町	赤峰	志手前	390	25	20
1481	扇田	豊後大野市	三重町	内田	扇田	100	5	6
1482	下中田	豊後大野市	三重町	内田	下中田	165	10	6
1484	高瀬	豊後大野市	三重町	内田	高瀬	60	7	5
1485	柿ノ木	豊後大野市	三重町	百枝	柿ノ木	85	15	5
1486	向野1	豊後大野市	三重町	向野	向野1	70	7	5
1487	市場	豊後大野市	三重町	市場	市場	95	10	6
1488	秋葉	豊後大野市	三重町	秋葉	秋葉	125	10	9
1489	前玉田	豊後大野市	三重町	玉田	前玉田	145	17	6
1490	玉田	豊後大野市	三重町	玉田	玉田	110	10	5
1491	後玉田	豊後大野市	三重町	玉田	後玉田	110	6	5
1492	多良志	豊後大野市	三重町	秋葉	多良志	150	14	5
1495	中川	豊後大野市	三重町	久田	中川	70	5	5

注) 人家5戸以上の箇所には、官公署、学校、病院・社会福祉施設等の災害弱者関連施設等のある人家5戸未満の箇所を含む。

(自然斜面・人家5戸以上)

箇所番号	箇所名	郡市	町村	大字	小字	箇所の延長	高さ	人家戸数
1496	角門	豊後大野市	三重町	久田	角門	135	35	5
1497	増氏	豊後大野市	三重町	小田	増氏	55	24	6
1498	久部	豊後大野市	三重町	大白谷	久部	240	55	5
1499	久保尻	豊後大野市	三重町	大白谷	久保尻	160	128	5
1500	宇田	豊後大野市	清川村	三玉	宇田	270	40	8
1501	尾小森	豊後大野市	清川村	六種	尾小森	155	30	7
1502	宮津留上	豊後大野市	清川村	六種	横畑	75	35	2
1503	中村	豊後大野市	清川村	三玉	中村	170	20	6
1504	岩戸	豊後大野市	清川村	白尾	岩戸	130	20	5
1505	駅前	豊後大野市	清川村	砂田	大又	210	20	5
1506	柏野	豊後大野市	清川村	平石	榎都留	170	50	6
1507	左右知	豊後大野市	清川村	左右知	下左右知	145	35	5
1508	岡	豊後大野市	清川村	伏野	岡	60	50	0
1509	轟	豊後大野市	清川村	左右知	轟	360	70	5
1510	山中	豊後大野市	緒方町	尾平鉦山	山中	30	41	0
1512	尾久保	豊後大野市	緒方町	小原	尾久保	40	15	5
1513	遠野	豊後大野市	緒方町	上冬原	遠野	80	20	5
1514	立平	豊後大野市	緒方町	徳田	立平	180	17	7
1515	仮宿	豊後大野市	緒方町	徳田	仮宿	130	15	2
1516	柿ノ木	豊後大野市	緒方町	徳田	柿ノ木	225	25	5
1517	米山	豊後大野市	緒方町	徳田	米山	160	45	13
1518	八屋	豊後大野市	緒方町	大石	八屋	90	15	5
1519	横手	豊後大野市	緒方町	木野	三口	180	25	7
1520	小迫	豊後大野市	緒方町	冬原	小迫	165	30	5
1521	広井田	豊後大野市	緒方町	下徳田	広井田	150	12	5
1522	知原	豊後大野市	緒方町	下徳田	知原	120	14	5
1523	鶴ノ口	豊後大野市	緒方町	柚木	鶴ノ口	90	65	8
1524	上津留	豊後大野市	緒方町	小宛	上津留	60	20	5
1525	下平瀬	豊後大野市	緒方町	小宛	下平瀬	175	50	2
1526	長迫	豊後大野市	緒方町	小宛	長迫	65	20	5
1527	寺山	豊後大野市	緒方町	寺原	寺山	110	50	5
1528	久保	豊後大野市	緒方町	草深野	久保	50	30	5
1529	前辻	豊後大野市	緒方町	辻	前辻	65	25	5
1530	倉園	豊後大野市	緒方町	辻	倉園	120	50	11
1531	火ノ口	豊後大野市	緒方町	上自在	火ノ口	135	30	5
1532	中津留	豊後大野市	緒方町	下自在	中津留	215	53	6
1533	下津留	豊後大野市	緒方町	下自在	下津留	90	44	5
1534	枝石	豊後大野市	緒方町	下自在	枝石	980	14	5
1535	天神下	豊後大野市	緒方町	馬場	天神下	65	8	2
1536	大久保	豊後大野市	緒方町	馬場	大久保	205	39	11
1537	市口	豊後大野市	緒方町	馬場	市口	80	10	5
1538	判田	豊後大野市	緒方町	馬場	判田	90	7	5
1539	柏木	豊後大野市	緒方町	馬場	柏木	95	20	3
1540	天神山	豊後大野市	緒方町	井上	天神山	299	20	10
1541	浦久保	豊後大野市	緒方町	井上	浦久保	145	15	6
1542	松手久保	豊後大野市	緒方町	井上	松手久保	225	25	12
1543	水道口中原	豊後大野市	緒方町	井上	水道口中原	120	15	5
1544	西白寺	豊後大野市	緒方町	野尻	西白寺	105	30	6
1545	定付	豊後大野市	緒方町	野尻	定付	60	15	5
1546	越生	豊後大野市	緒方町	越生	城山	160	40	7
1547	原田	豊後大野市	緒方町	越生	原田	110	30	5
1548	原尻	豊後大野市	緒方町	原尻	原尻	130	19	5
1549	平和園	豊後大野市	緒方町	越生	平和園	90	8	12
1550	片峰	豊後大野市	緒方町	天神	片峰	90	10	5
1552	久土知	豊後大野市	緒方町	久土知	久土知	40	5	5
1553	宮ノ下	豊後大野市	緒方町	知田	宮ノ下	260	35	11
1554	寺迫	豊後大野市	緒方町	知田	寺迫	135	35	7
1555	谷門	豊後大野市	緒方町	小原	谷門	55	21	5
1556	堀口	豊後大野市	緒方町	知田	堀口	55	20	5
1557	美ヶ草	豊後大野市	緒方町	上犬塚	美ヶ草	110	10	5
1558	見殿	豊後大野市	緒方町	下徳田	見殿	75	10	5
1559	平原	豊後大野市	緒方町	越生	平原	125	18	5
1560	三成	豊後大野市	朝地町	梨小	三成	170	8	5
1561	温見	豊後大野市	朝地町	梨小	温見	205	17	11
1562	郷野	豊後大野市	朝地町	栗林	郷野	145	27	5
1563	柳	豊後大野市	朝地町	栗林	柳	145	16	5
1564	本白木	豊後大野市	朝地町	栗林	本白木	120	9	5
1567	折立	豊後大野市	朝地町	朝地	折立	120	9	5
1568	寺田	豊後大野市	朝地町	朝地	寺田	200	60	25
1569	近地	豊後大野市	朝地町	朝地	近地	105	30	6

注) 人家5戸以上の箇所には、官公署、学校、病院・社会福祉施設等の災害弱者関連施設等のある人家5戸未満の箇所を含む。

(自然斜面・人家5戸以上)

箇所番号	箇所名	郡市	町村	大字	小字	箇所の延長	高さ	人家戸数
1570	庄田	豊後大野市	朝地町	朝地	庄田	285	18	24
1571	草木	豊後大野市	朝地町	泉坪	草木	100	25	5
1572	正原1	豊後大野市	朝地町	泉坪	正原	105	7	5
1573	正原2	豊後大野市	朝地町	泉坪	正原	80	7	5
1574	田尾	豊後大野市	朝地町	上尾塚	田尾	110	15	5
1576	井ノ上	豊後大野市	朝地町	池田	井ノ上	150	10	5
1577	斑瀬	豊後大野市	朝地町	市万田	斑瀬	180	20	5
1578	大恩寺	豊後大野市	朝地町	板井迫	大戸	315	48	6
1579	大恩寺	豊後大野市	朝地町	板井迫	大戸	345	35	6
1580	石田	豊後大野市	朝地町	板井迫	石田	210	44	8
1581	平井1	豊後大野市	朝地町	下野	平井1	335	20	11
1582	平井2	豊後大野市	朝地町	下野	平井2	90	20	5
1583	平井	豊後大野市	朝地町	下野	峰元	85	30	5
1584	戸崎	豊後大野市	朝地町	市万田	戸崎	155	10	7
1585	小畑	豊後大野市	朝地町	市万田	小畑	215	35	13
1587	水上	豊後大野市	朝地町	志賀	水上	105	20	4
1588	桐木	豊後大野市	朝地町	市万田	桐木	170	53	5
1589	長迫	豊後大野市	朝地町	宮生	長迫	140	25	5
1591	穴井	豊後大野市	大野町	杉園	平	110	12	5
1592	茜	豊後大野市	大野町	後田	茜	130	25	0
1593	茜2号	豊後大野市	大野町	杉園	土バチ	130	35	0
1594	谷1号	豊後大野市	大野町	十時	木ノ下	70	50	5
1595	谷2号	豊後大野市	大野町	十時	西	100	50	5
1596	十時	豊後大野市	大野町	十時	上小坂下	50	20	5
1598	浅草	豊後大野市	大野町	宮迫	花立	145	15	7
1599	犬山	豊後大野市	大野町	田代	沢水	200	10	5
1601	川北	豊後大野市	大野町	田代	松ノ木	210	45	8
1603	岡倉	豊後大野市	大野町	酒井寺	ミイハタ	60	55	5
1605	平野	豊後大野市	大野町	両家	平野	45	25	5
1606	両家2号	豊後大野市	大野町	両家	小久保	80	32	5
1608	津留2号	豊後大野市	大野町	夏足	三徳	100	15	2
1610	津留4号	豊後大野市	大野町	夏足	高尾	50	30	5
1611	矢田	豊後大野市	大野町	矢田	前田	130	55	7
1613	古殿	豊後大野市	大野町	北園	中須	75	12	5
1616	北園2号	豊後大野市	大野町	北園	ウメ谷	45	36	5
1617	羽部	豊後大野市	大野町	桑原	羽部	200	28	6
1618	加原	豊後大野市	大野町	桑原	加原	145	25	5
1619	村木	豊後大野市	大野町	桑原	福乗寺	85	34	5
1621	大鳥2号	豊後大野市	大野町	大原	岩崎	95	30	5
1622	小原	豊後大野市	大野町	大原	丸塚	80	26	5
1623	河面	豊後大野市	大野町	中土師	表	110	157	5
1625	長尾	豊後大野市	大野町	安藤	ソラ	90	20	5
1627	中土師	豊後大野市	大野町	中土師	下向田	90	45	0
1628	田附1	豊後大野市	大野町	中土師	田中	100	30	5
1630	高野	豊後大野市	大野町	藤北	河内	85	45	5
1633	河面	豊後大野市	大野町	中土師	仲山	120	40	6
1634	河面2号	豊後大野市	大野町	中土師	尾久保	70	20	5
1635	高野1	豊後大野市	大野町	藤北	河内	135	62	5
1636	高野2	豊後大野市	大野町	藤北	尾久保	75	15	5
1637	折小野	豊後大野市	大野町	十時	小野	90	30	5
1638	十時	豊後大野市	大野町	十時	十時	100	10	5
1639	長迫	豊後大野市	大野町	後田	上ノ原	160	20	5
1640	藤浪	豊後大野市	大野町	田中	藤浪	30	6	5
1641	若宮	豊後大野市	大野町	田中	若宮	85	28	5
1642	小倉木1	豊後大野市	大野町	小倉木	道ノ上	45	114	5
1643	小倉木2	豊後大野市	大野町	小倉木	中園	180	40	5
1644	辻	豊後大野市	大野町	屋原	明布田	165	20	5
1645	田中南	豊後大野市	大野町	田中	佐代	65	10	5
1646	田中北	豊後大野市	大野町	田中	七夕	200	7	1
1647	白迫	豊後大野市	大野町	郡山	白迫	90	35	5
1648	本村	豊後大野市	大野町	中土師	下和田	210	60	9
1652	菅田	豊後大野市	大野町	杉園	杉園	150	15	5
1653	田中	豊後大野市	大野町	田中	大迫	100	20	6
1654	矢形	豊後大野市	大野町	安藤	岩ノ迫	95	50	5
1656	佐瀨	豊後大野市	大野町	小倉木	佐瀨	85	10	5
1657	平岡	豊後大野市	大野町	酒井寺	酒井寺	270	90	6
1658	宮本	豊後大野市	大野町	宮迫	宮本	120	12	5
1659	光昌時	豊後大野市	大野町	十時	地福寺	215	20	6
1660	沈墮	豊後大野市	大野町	矢田	沈墮平	155	24	5
1661	川北	豊後大野市	大野町	田代	田代	200	15	7

注) 人家5戸以上の箇所には、官公署、学校、病院・社会福祉施設等の災害弱者関連施設等のある人家5戸未満の箇所を含む。

(自然斜面・人家5戸以上)

箇所番号	箇所名	郡市	町村	大字	小字	箇所の延長	高さ	人家戸数
1662	城の後	豊後大野市	大野町	田中	城	80	18	14
1663	中土師2号	豊後大野市	大野町	中土師	木ノ下	75	65	3
1664	木原	豊後大野市	大野町	藤北	向坊	150	18	5
1665	寺畑	豊後大野市	大野町	中原	寺畑	125	25	6
1666	屋原	豊後大野市	大野町	屋原	五反田	200	25	7
1667	前迫	豊後大野市	大野町	大原	前迫	140	10	5
1668	高土町	豊後大野市	大野町	田代	向井ノ久保	200	17	5
1669	窪	豊後大野市	大野町	大原	窪	205	30	4
1671	宮下	豊後大野市	千歳町	新殿	宮下	150	18	5
1672	横尾	豊後大野市	千歳町	新殿	横尾	80	25	5
1673	漆生	豊後大野市	千歳町	下山	漆生	130	50	5
1674	大木	豊後大野市	千歳町	下山	大木	90	14	5
1675	柴山	豊後大野市	千歳町	柴山	岩下	140	20	5
1676	津留	豊後大野市	千歳町	前田	都留	100	25	5
1677	山内	豊後大野市	犬飼町	山内	神の前	150	7	3
1678	落合	豊後大野市	犬飼町	山内	落合	135	14	5
1679	釘野	豊後大野市	犬飼町	栗ヶ畑	釘野	130	20	5
1680	横手	豊後大野市	犬飼町	栗ヶ畑	横手	105	28	5
1681	柳瀬	豊後大野市	犬飼町	栗ヶ畑	柳瀬前読原口	45	50	1
1682	千束	豊後大野市	犬飼町	黒松	千束	55	25	5
1683	衣掛	豊後大野市	犬飼町	黒松	衣掛	270	20	3
1684	新飼	豊後大野市	犬飼町	黒松	新飼	200	15	5
1685	黒松東	豊後大野市	犬飼町	黒松	黒松東	180	15	6
1686	山の口	豊後大野市	犬飼町	高津原	山田、フカケ	50	8	5
1687	山田	豊後大野市	犬飼町	高津原	山田	205	20	5
1689	宇津尾木	豊後大野市	犬飼町	高津原	宇津尾木	65	14	5
1690	柴北上	豊後大野市	犬飼町	柴北	柴北上	205	60	5
1691	柴北下	豊後大野市	犬飼町	柴北	柴北下	195	25	9
1692	阿原	豊後大野市	犬飼町	下津尾	阿原	120	39	5
1693	下野住宅	豊後大野市	犬飼町	下津尾	下野	150	32	22
1694	柳平	豊後大野市	犬飼町	下津尾	堀川	200	42	8
1695	園田	豊後大野市	犬飼町	下津尾	堀川	100	25	5
1696	天神町	豊後大野市	犬飼町	下津尾	天神町	60	7	5
1697	西の田	豊後大野市	犬飼町	下津尾	西の田	145	20	21
1698	犬飼本町	豊後大野市	犬飼町	下津尾	犬飼北、上り町、上園	245	53	37
1699	上へ村	豊後大野市	犬飼町	下津尾	上ワ町	125	22	10
1700	犬飼山	豊後大野市	犬飼町	下津尾	犬飼山	190	25	26
1701	上サ町	豊後大野市	犬飼町	下津尾	上サ町	280	25	11
1702	新道	豊後大野市	犬飼町	下津尾	新道	225	35	5
1703	小福手鳥穴	豊後大野市	犬飼町	田原	小福手	150	25	5
1704	小福手鼻の穴	豊後大野市	犬飼町	田原	小福手	50	10	2
1705	犬飼原	豊後大野市	犬飼町	田原	原	65	15	5
1706	山下	豊後大野市	犬飼町	田原	都留	180	25	8
1707	渡無瀬	豊後大野市	犬飼町	田原	渡無瀬	135	41	6
1708	高松2	豊後大野市	犬飼町	大寒	高松	95	25	5
1709	戸上白水	豊後大野市	犬飼町	大寒	梅山、白水	40	10	5
1710	久原下	豊後大野市	犬飼町	久原	久原下	120	20	10
2800	寺小路	臼杵市	野津町	宮原	寺小路	105	15	9
2801	下玉田	豊後大野市	三重町	玉田	中園	355	10	12
2802	上赤嶺2区	豊後大野市	三重町	赤嶺	千蔵坊	220	6	6
2803	市場	豊後大野市	三重町	市場	堀口	170	6	7
2804	久知良	豊後大野市	三重町	内田	鍛冶平、久知原	205	12	6
2805	又井	豊後大野市	三重町	井迫	前平、井ノ迫	175	8	11
2806	三重弥生	豊後大野市	三重町	松尾	辻、塚田	90	74	6
2807	芦刈	豊後大野市	三重町	芦刈	鷺原	80	6	5
2808	近郷	豊後大野市	清川町	白大谷	近郷	150	39	5
2809	内平	豊後大野市	清川町	伏野	内平	95	80	2
2810	佐草	豊後大野市	清川町	三玉	佐草	275	50	9
2811	下辻	豊後大野市	清川町	白尾	下辻	255	23	11
2812	大村	豊後大野市	緒方町	上畑	大村	180	19	5
2813	栗林	豊後大野市	緒方町	上畑	栗林	80	14	5
2814	徳田	豊後大野市	緒方町	徳田	仮宿	140	12	0
2815	柚木	豊後大野市	緒方町	柚木	鶴ノ口	90	40	2
2816	天神	豊後大野市	緒方町	天神	小園	45	20	5
2817	火の口	豊後大野市	緒方町	上自在	小無類	100	15	5
2818	寺原	豊後大野市	緒方町	寺原	迫	290	34	11
2819	尻井	豊後大野市	緒方町	柚木	尻井	155	50	7
2820	親所	豊後大野市	朝地町	栗林	親所	190	15	5
2821	堀家灰迫	豊後大野市	朝地町	下野	灰迫	300	19	6
2822	師田原	豊後大野市	大野町	沢田	師田原	85	60	5

注) 人家5戸以上の箇所には、官公署、学校、病院・社会福祉施設等の災害弱者関連施設等のある人家5戸未満の箇所を含む。

(自然斜面・人家5戸以上)

箇所番号	箇所名	郡市	町村	大字	小字	箇所の延長	高さ	人家戸数
2823	桑畑	豊後大野市	大野町	田代	桑畑	105	18	5
2824	尾迫	豊後大野市	大野町	北園	尾迫	100	50	5
2825	代門	豊後大野市	大野町	桑原	代門	80	15	5
2826	妙勝庵	豊後大野市	大野町	田中	妙勝庵	115	25	6
2827	中道	豊後大野市	大野町	後田	中道	65	35	5
2828	瓜久保	豊後大野市	大野町	田代	瓜久保	205	17	5
2829	牧上	豊後大野市	大野町	後田	牧上	100	10	2
2830	神松前	豊後大野市	大野町	大原	神松前	110	10	5
2831	大迫2号	豊後大野市	大野町	田中	大迫	115	7	5
2832	久保	豊後大野市	大野町	両家	久保	170	25	5
2833	門2号	豊後大野市	大野町	夏足	門	125	15	5
2834	稗田	豊後大野市	大野町	酒井寺	稗田2号	95	34	5
2835	木ノ下	豊後大野市	大野町	中師田	木ノ下	30	30	2
2836	府手	豊後大野市	大野町	藤北	府手	65	30	5
2837	前	豊後大野市	大野町	安藤	前	145	35	1
2838	正光寺	豊後大野市	大野町	田中	正光寺	75	20	5
2839	平岡2号	豊後大野市	大野町	酒井寺	平野寺	85	63	5
2840	矢田	豊後大野市	大野町	矢田	前田	240	45	2
2841	中土師2号	豊後大野市	大野町	中土師	木ノ下	35	50	0
2842	倉波	豊後大野市	千歳村	前田	津留	115	35	5
2843	高畑	豊後大野市	千歳村	高畑	大迫	255	18	6
2844	ナラギノ	豊後大野市	千歳村	新殿	ナラギノ	300	15	4
2845	鉢久保	豊後大野市	大飼町	大寒	鉢久保	110	15	5
2846	柿戸	豊後大野市	大飼町	久原	仲竹	65	7	5
2847	下野	豊後大野市	大飼町	下津尾	荒瀬	80	15	5
2848	越戸	豊後大野市	大飼町	下津尾	越戸	160	20	1
4068	菅生	豊後大野市	三重町	菅生	菅生	140	10	6
4069	菅生	豊後大野市	三重町	菅生	菅生	130	10	5
4070	菅生	豊後大野市	三重町	菅生	菅生	90	20	0
4071	百枝	豊後大野市	三重町	百枝	百枝	260	14	8
4072	法泉庵	豊後大野市	三重町	百枝	法泉庵	290	10	6
4073	牟礼	豊後大野市	三重町	百枝	牟礼	40	12	0
4074	上赤嶺二区	豊後大野市	三重町	赤嶺	上赤嶺二区	210	28	13
4075	上赤嶺二区	豊後大野市	三重町	赤嶺	上赤嶺二区	120	14	9
4076	下中田	豊後大野市	三重町	内田	下中田	90	12	7
4077	上小坂	豊後大野市	三重町	小坂	上小坂	230	18	12
4078	久知良	豊後大野市	三重町	内田	久知良	210	12	5
4079	久知良一区	豊後大野市	三重町	内田	久知良一区	160	8	5
4080	久知良一区	豊後大野市	三重町	内田	久知良一区	80	34	2
4081	内田	豊後大野市	三重町	内田	内田	210	22	3
4082	浅水	豊後大野市	三重町	浅瀬	浅水	110	15	0
4083	森迫	豊後大野市	三重町	井迫	森迫	60	20	0
4084	宇対瀬	豊後大野市	三重町	浅瀬	宇対瀬	70	40	1
4085	向野	豊後大野市	三重町	向野	向野	70	20	2
4086	米田	豊後大野市	三重町	久田	米田	100	25	3
4087	入北	豊後大野市	三重町	西畑	入北	130	20	5
4088	山田	豊後大野市	三重町	久田	山田	185	30	10
4089	内山	豊後大野市	三重町	内山	内山	220	120	6
4090	内山	豊後大野市	三重町	内山	内山	160	70	7
4091	松尾	豊後大野市	三重町	松尾	松尾	90	40	6
4092	松尾	豊後大野市	三重町	松尾	松尾	80	60	3
4093	松尾	豊後大野市	三重町	松尾	松尾	120	40	2
4094	下鷺谷	豊後大野市	三重町	鷺谷	下鷺谷	110	50	2
4095	高屋	豊後大野市	三重町	松尾	高屋	330	40	6
4096	小津留	豊後大野市	三重町	小田	小津留	60	40	0
4097	小津留	豊後大野市	三重町	小田	小津留	80	20	1
4098	山中	豊後大野市	三重町	内山	山中	30	50	1
4099	中津無礼	豊後大野市	三重町	伏野	中津無礼	190	30	6
4100	中津無礼	豊後大野市	三重町	伏野	中津無礼	140	20	1
4101	大無礼	豊後大野市	三重町	伏野	大無礼	200	120	3
4102	松谷	豊後大野市	三重町	内山	松谷	75	30	0
4103	松谷	豊後大野市	三重町	内山	松谷	150	40	0
4104	椎木	豊後大野市	三重町	鷺谷	椎木	40	60	0
4105	代	豊後大野市	三重町	奥畑	代	60	40	5
4106	谷	豊後大野市	三重町	奥畑	谷	130	120	1
4107	谷	豊後大野市	三重町	奥畑	谷	110	100	1
4108	打越	豊後大野市	三重町	中津留	打越	190	30	7
4109	小木浦	豊後大野市	三重町	奥畑	小木浦	30	35	0
4110	下市	豊後大野市	清川町	砂田	下市	100	25	6
4111	上市	豊後大野市	清川町	砂田	上市	200	10	9

注) 人家5戸以上の箇所には、官公署、学校、病院・社会福祉施設等の災害弱者関連施設等のある人家5戸未満の箇所を含む。

(自然斜面・人家5戸以上)

箇所番号	箇所名	郡市	町村	大字	小字	箇所の延長	高さ	人家戸数
4112	中市	豊後大野市	清川町	砂田	中市	170	10	7
4113	津留	豊後大野市	清川町	宇田枝	津留	160	50	5
4114	泉園	豊後大野市	清川町	六種	泉園	30	10	1
4115	石原	豊後大野市	清川町	六種	石原	70	5	0
4116	宮追	豊後大野市	清川町	宇田枝	宮追	40	15	0
4117	柏野	豊後大野市	清川町	平石	柏野	140	20	6
4118	高城	豊後大野市	清川町	宇田枝	高城	30	90	0
4119	近郷	豊後大野市	清川町	大白谷	近郷	30	15	0
4120	板屋	豊後大野市	緒方町	軸丸	板屋	20	10	0
4121	軸丸北	豊後大野市	緒方町	下自在	軸丸北	50	20	0
4122	軸丸北	豊後大野市	緒方町	下自在	軸丸北	100	45	0
4123	軸丸北	豊後大野市	緒方町	下自在	軸丸北	30	20	0
4124	軸丸北	豊後大野市	緒方町	下自在	軸丸北	120	75	0
4125	宇土	豊後大野市	緒方町	下自在	宇土	70	25	5
4126	大渡	豊後大野市	緒方町	夏足	大渡	230	35	7
4127	西白寺	豊後大野市	緒方町	野尻	西白寺	30	30	0
4128	牧	豊後大野市	緒方町	野尻	牧	150	60	6
4129	田良原	豊後大野市	緒方町	草深野	田良原	40	25	0
4130	長迫	豊後大野市	緒方町	小宛	長迫	50	20	2
4131	長迫	豊後大野市	緒方町	小宛	長迫	100	35	2
4132	田良原	豊後大野市	緒方町	草深野	田良原	50	40	0
4133	桑津留	豊後大野市	緒方町	小宛	桑津留	180	40	5
4134	平瀬	豊後大野市	緒方町	上年野	平瀬	120	40	5
4135	恵良	豊後大野市	緒方町	上自在	恵良	100	10	5
4136	田尾	豊後大野市	緒方町	鮎川	田尾	130	20	6
4137	野中	豊後大野市	緒方町	鮎川	野中	110	20	2
4138	寺迫	豊後大野市	緒方町	知田	寺迫	200	35	6
4139	堀口	豊後大野市	緒方町	知田	堀口	70	35	5
4140	草深野	豊後大野市	緒方町	草深野	草深野	40	10	0
4141	寺原	豊後大野市	緒方町	寺原	寺原	50	15	0
4142	米山	豊後大野市	緒方町	徳田	米山	60	25	0
4143	米山	豊後大野市	緒方町	徳田	米山	80	20	0
4144	榎津留	豊後大野市	緒方町	大石	榎津留	110	45	5
4145	鍛屋	豊後大野市	緒方町	大石	鍛屋	50	15	1
4146	小仲尾	豊後大野市	緒方町	上冬原	小仲尾	60	25	2
4147	上畑	豊後大野市	緒方町	上畑	上畑	120	160	2
4148	尾平	豊後大野市	緒方町	尾平鉦山	尾平	120	285	3
4149	梨原	豊後大野市	朝地町	梨小	梨原	40	50	0
4150	温見	豊後大野市	朝地町	梨小	温見	10	30	13
4151	小川野	豊後大野市	朝地町	梨小	小川野	30	20	1
4152	北平	豊後大野市	朝地町	栗林	北平	90	20	2
4153	朝倉	豊後大野市	朝地町	朝地	朝倉	30	20	1
4154	近地	豊後大野市	朝地町	朝地	近地	180	50	14
4155	草木	豊後大野市	朝地町	坪泉	草木	50	30	13
4156	折立	豊後大野市	朝地町	朝地	折立	60	20	6
4157	坪泉	豊後大野市	朝地町	坪泉	坪泉	150	30	2
4158	坪泉	豊後大野市	朝地町	坪泉	坪泉	95	20	1
4159	館	豊後大野市	朝地町	板井迫	館	50	35	1
4160	朝地	豊後大野市	朝地町	朝地	朝地	80	30	5
4161	坪泉	豊後大野市	朝地町	坪泉	坪泉	40	30	16
4162	貫原	豊後大野市	大野町	安藤	貫原	30	30	0
4163	高野	豊後大野市	大野町	藤北	高野	90	20	2
4164	師田原	豊後大野市	大野町	沢田	師田原	40	30	0
4165	十時	豊後大野市	大野町	十時	十時	30	20	0
4166	藤浪	豊後大野市	大野町	田中	藤浪	30	40	1
4167	古殿	豊後大野市	大野町	北園	古殿	40	15	0
4168	代ノ原	豊後大野市	大野町	屋原	代ノ原	160	30	7
4169	田中	豊後大野市	大野町	田中	田中	30	10	0
4170	佐代西	豊後大野市	大野町	田中	佐代西	70	20	2
4171	川北	豊後大野市	大野町	田代	川北	25	90	0
4172	川北	豊後大野市	大野町	田代	川北	190	80	18
4173	三ツ木	豊後大野市	大野町	杉園	三ツ木	40	60	0
4174	三ツ木	豊後大野市	大野町	杉園	三ツ木	140	40	3
4175	茜	豊後大野市	大野町	後田	茜	50	50	1
4176	穴井	豊後大野市	大野町	杉園	穴井	60	40	5
4177	牧原東	豊後大野市	大野町	後田	牧原東	30	20	0
4178	川北	豊後大野市	大野町	田代	川北	20	25	0
4179	津留	豊後大野市	大野町	夏足	津留	20	10	0
4180	岩上	豊後大野市	大野町	矢田	岩上	20	15	0
4181	徳尾	豊後大野市	大野町	小倉木	徳尾	30	60	0

注) 人家5戸以上の箇所には、官公署、学校、病院・社会福祉施設等の災害弱者関連施設等のある人家5戸未満の箇所を含む。

(自然斜面・人家5戸以上)

箇所番号	箇所名	郡市	町村	大字	小字	箇所の延長	高さ	人家戸数
4182	徳尾	豊後大野市	大野町	小倉木	徳尾	30	40	0
4183	高添	豊後大野市	千歳町	長峰	高添	95	40	2
4184	漆生	豊後大野市	千歳町	下山	漆生	220	100	5
4185	漆生	豊後大野市	千歳町	下山	漆生	180	70	6
4186	舟木	豊後大野市	千歳町	船田	舟木	105	60	0
4187	原田	豊後大野市	千歳町	前田	原田	300	40	14
4188	大木	豊後大野市	千歳町	下山	大木	155	20	7
4189	高畑	豊後大野市	千歳町	高畑	高畑	280	20	11
4190	荒瀬	豊後大野市	犬飼町	下津尾	荒瀬	125	20	9
4191	落合	豊後大野市	犬飼町	山内	落合	80	40	5
4192	衣掛	豊後大野市	犬飼町	黒松	衣掛	30	20	1
4193	畑ヶ川	豊後大野市	犬飼町	高津原	畑ヶ川	20	20	0
4194	小福手	豊後大野市	犬飼町	田原	小福手	90	30	9
4195	小福手	豊後大野市	犬飼町	田原	小福手	50	50	0
4196	鳥穴	豊後大野市	犬飼町	田原	鳥穴	100	90	0
4197	下の原	豊後大野市	犬飼町	下津尾	下の原	90	40	0
4198	上重	豊後大野市	犬飼町	田原	上重	290	60	0
4199	戸ノ上	豊後大野市	犬飼町	大寒	戸ノ上	50	20	1
4200	久原	豊後大野市	犬飼町	久原	久原	450	30	18
4201	荻原	豊後大野市	犬飼町	柚野木	荻原	270	30	7
4202	渡無瀬	豊後大野市	犬飼町	田原	渡無瀬	30	50	0
4203	渡無瀬	豊後大野市	犬飼町	田原	渡無瀬	40	50	0
竹田土木事務所								
1711	折立	竹田市		中	折立	160	8	7
1712	中	竹田市		中	中	160	8	10
1713	内園	竹田市		枝	内園	205	22	9
1714	栗本	竹田市		植木	栗本	260	20	7
1715	島園	竹田市		植木	政所	160	45	9
1716	鏡(2)	竹田市		会々	平	140	47	6
1717	中林	竹田市		狭田	中林	260	20	5
1718	城北町	竹田市		会々	七里	235	20	12
1719	山下	竹田市		片ヶ瀬	山下	110	38	5
1720	川向	竹田市		会々	七里	1000	52	53
1721	七里	竹田市		会々	七里	280	25	7
1722	第2下木	竹田市		会々	下木	105	35	1
1723	下木	竹田市		会々	下木	610	40	41
1724	鏡	竹田市		会々	平	250	27	15
1725	米納沢	竹田市		会々	平	160	20	12
1726	三砂	竹田市		会々	下木	220	30	9
1727	第3三砂	竹田市		会々	下木	230	20	14
1728	平2号	竹田市		会々	平	160	15	3
1729	平	竹田市		会々	平	130	14	6
1730	平3号	竹田市		会々	平	295	20	15
1731	第2三砂	竹田市		会々	下木	55	19	3
1732	田原	竹田市		飛田川	田原	165	34	29
1733	屏風ヶ渚	竹田市		会々	下木	170	20	18
1734	山手(2)	竹田市		竹田	屏風ヶ渚	335	28	24
1735	山手	竹田市		竹田	山手	815	30	32
1736	鳥越	竹田市		拝田原	鳥越	95	19	6
1737	拝田原	竹田市		拝田原	拝田原	585	24	28
1738	拝田原第2	竹田市		拝田原	上都留	230	25	3
1739	阿蔵	竹田市		玉来	阿蔵	50	10	5
1740	第2阿蔵	竹田市		玉来	阿蔵	95	40	5
1741	玉来	竹田市		玉来	火振	110	24	9
1742	玉来東	竹田市		玉来	玉来	225	20	13
1743	鬼ヶ城2	竹田市		竹田	鬼ヶ城	190	44	9
1744	鬼ヶ城1	竹田市		竹田	鬼ヶ城	40	35	2
1745	上角西	竹田市		竹田	魚住	265	65	39
1746	立小野	竹田市		竹田	立小野	400	30	12
1747	慶順	竹田市		竹田	向丁	310	39	20
1748	魚住	竹田市		竹田	上角	130	10	6
1749	提灯谷1号	竹田市		竹田	提灯谷	130	35	13
1750	提灯谷2号	竹田市		竹田	提灯谷	150	40	2
1751	近戸第2	竹田市		竹田	愛宕谷	370	29	11
1752	近戸	竹田市		竹田	愛宕谷	540	39	37
1753	五衛門谷	竹田市		竹田	五衛門谷	770	30	48
1754	鷹匠町	竹田市		竹田	鷹匠町	180	37	9
1755	第2柚谷	竹田市		竹田	柚谷	170	25	14
1756	柚谷	竹田市		竹田	柚谷	150	25	9
1757	殿町	竹田市		竹田	殿町	445	30	18

注) 人家5戸以上の箇所には、官公署、学校、病院・社会福祉施設等の災害弱者関連施設等のある人家5戸未満の箇所を含む。



(自然斜面・人家5戸以上)

箇所番号	箇所名	郡市	町村	大字	小字	箇所の延長	高さ	人家戸数
1758	第2久戸	竹田市		竹田	久戸谷	375	20	19
1759	第1久戸	竹田市		竹田	久戸谷	515	45	25
1760	稲荷谷	竹田市		竹田	稲荷谷	860	50	37
1761	奥の谷	竹田市		竹田	奥の谷	610	40	33
1762	山川	竹田市		竹田	山川	570	40	41
1763	本町	竹田市		竹田町	本町	60	12	5
1764	裏町	竹田市		竹田	裏丁	215	20	13
1765	八幡山	竹田市		竹田	八幡山	385	40	23
1766	西裏町	竹田市		竹田	西裏丁	195	18	3
1767	橋本(2)	竹田市		飛田川	橋本	130	49	9
1768	橋本	竹田市		飛田川	橋本	210	40	5
1769	飛田川	竹田市		飛田川	瀬口	45	14	5
1770	荒牧	竹田市		飛田川	荒牧	205	44	10
1771	岩木	竹田市		飛田川	岩木	120	21	6
1772	桜瀬	竹田市		拝田原	釜土	175	20	7
1773	深瀬	竹田市		拝田原	深瀬	150	13	5
1774	鑰畑	竹田市		君ヶ園	鑰畑	160	17	8
1775	栃瀬	竹田市		君ヶ園	栃瀬	450	15	18
1776	鶴原	竹田市		君ヶ園	鶴原	185	21	7
1777	岩瀬	竹田市		岩瀬	岩瀬	190	7	5
1778	坂折	竹田市		飛田川	坂折	170	22	6
1779	横舞	竹田市		平田	横舞	190	20	7
1780	市用	竹田市		市用	市用都留	210	15	7
1781	鬼森	竹田市		米納	鬼森	190	17	6
1782	下志土知	竹田市		下志土知	平原	130	13	6
1783	大口	竹田市		志土知	柿木	140	7	7
1784	紙漉	竹田市		川床	紙漉	290	44	7
1785	山田	竹田市		川床	山田	155	18	5
1786	ヒブリ	竹田市		向山田	ヒブリ	220	14	6
1787	紙漉	竹田市		米納	紙漉	160	12	8
1788	米納	竹田市		米納	米納	105	8	6
1789	紙折立	竹田市		平田	平	175	22	5
1790	雉ヶ平	竹田市		米納	雉ヶ平	390	14	9
1791	深迫	竹田市		下坂田	中村	200	19	8
1792	下坂田西	竹田市		下坂田	下都留	80	19	6
1793	上深迫	竹田市		下坂田	宮前	140	32	2
1794	神田	竹田市		福原	神田	150	6	6
1795	福原	竹田市		福原	鳴迫	235	22	5
1796	古園	竹田市		古園	園	260	28	11
1797	阿鹿野	竹田市		刈小野	阿鹿野	220	38	5
1798	阿鹿野(2)	竹田市		刈小野	阿鹿野	260	50	5
1799	下矢倉	竹田市		君ヶ園	下矢倉	440	23	21
1800	玉来西	竹田市		玉来	玉来	290	20	10
1801	横枕	竹田市		吉田	横枕	345	21	14
1802	篠田	竹田市		吉田	篠田	200	15	11
1803	猿口	竹田市		吉田	猿口	220	39	10
1804	岩本	竹田市		岩本	岩本	410	54	12
1805	河原立	竹田市		岩本	河原立	170	30	7
1806	長小野	竹田市		門田	長小野	400	49	7
1807	長小野(2)	竹田市		門田	長小野	185	30	7
1808	山田	竹田市		門田	山田	230	42	5
1809	泉水	竹田市		門田	泉水	225	28	5
1810	河宇田	竹田市		入田	河宇田	335	29	8
1811	矢原	竹田市		入田	瀬溝	140	74	4
1812	寄木	竹田市		太田	寄木	335	7	7
1813	小平田	竹田市		倉木	小平田	155	16	6
1814	山の神	竹田市		神原	川平	190	20	7
1815	中角	竹田市		中角	中角	240	15	7
1816	井手の上	竹田市		神原	井手の上	460	56	23
1817	吐合	竹田市		神原	吐合	250	17	6
1818	国形	竹田市		神原	国形	155	35	5
1819	田原	竹田市		九重野	田原	260	20	11
1820	百木	竹田市		九重野	百木	215	20	5
1821	南河内(1)	竹田市	荻町	南河内	平原	295	50	5
1822	南河内(2)	竹田市	荻町	南河内	野鹿	270	35	10
1823	南河内(3)	竹田市	荻町	南河内	仲村	280	35	4
1824	南河内(4)	竹田市	荻町	南河内	瀬目	145	15	5
1826	馬背野(1)	竹田市	荻町	馬背野	本村	105	29	5
1828	馬場	竹田市	荻町	馬場	葎原	135	15	5
1829	藤渡	竹田市	荻町	藤渡	火渡	290	10	6

注) 人家5戸以上の箇所には、官公署、学校、病院・社会福祉施設等の災害弱者関連施設等のある人家5戸未満の箇所を含む。

(自然斜面・人家5戸以上)

箇所番号	箇所名	郡市	町村	大字	小字	箇所の延長	高さ	人家戸数
1830	柏原(1)	竹田市	荻町	柏原	嶋田	290	20	6
1831	柏原(2)	竹田市	荻町	柏原	田代	185	19	7
1832	柏原(3)	竹田市	荻町	柏原	宮原	125	12	6
1833	柏原(4)	竹田市	荻町	柏原	陽目	185	34	3
1834	石田(1)	竹田市	久住町	仏原	石田	90	13	5
1835	石田(2)	竹田市	久住町	仏原	石田	200	17	5
1836	市	竹田市	久住町	仏原	宮処野	155	22	5
1838	小柳	竹田市	久住町	有氏	小柳	80	8	5
1839	須崎	竹田市	久住町	仏原	荻迫	180	28	6
1841	栢木	竹田市	久住町	栢木	柳地	250	16	6
1842	柚木	竹田市	久住町	栢木	柚木	250	9	5
1843	上石原	竹田市	久住町	有氏	上石原	215	25	5
1844	山中	竹田市	久住町	久住	寺久保	135	13	5
1845	古屋敷	竹田市	久住町	栢木	小高畑	195	16	3
1846	峯越	竹田市	久住町	栢木	峯越	105	14	3
1847	老野	竹田市	久住町	栢木	老野	120	39	3
1848	今村	竹田市	久住町	久住	今村	135	24	7
1849	室	竹田市	久住町	久住	石ヶ坪	110	15	5
1850	建宮	竹田市	久住町	久住	狩迫	220	12	6
1851	道園	竹田市	久住町	久住	立迫	130	8	7
1852	杉小野	竹田市	久住町	久住	杉小野	110	8	5
1853	本町	竹田市	久住町	久住	本町	120	23	10
1854	下町	竹田市	久住町	久住	桜馬場	105	7	8
1855	三妙迫	竹田市	久住町	久住	三妙迫	230	20	7
1856	神馬	竹田市	久住町	久住	神馬	125	17	4
1857	寺原	竹田市	久住町	白丹	寺原	160	5	5
1858	陽谷	竹田市	久住町	白丹	一谷	225	15	8
1859	潤島	竹田市	久住町	白丹	潤島	270	10	5
1860	荻の迫	竹田市	久住町	白丹	荻の迫	140	28	6
1861	後山	竹田市	久住町	白丹	北向	205	18	5
1862	稲葉	竹田市	久住町	白丹	東稲葉	210	23	5
1863	南稲葉	竹田市	久住町	白丹	芋迫	365	18	5
1864	添ヶ津留	竹田市	久住町	添ヶ津留	鎌倉	190	48	4
1865	米賀	竹田市	久住町	白丹	米賀	240	6	5
1866	巢原	竹田市	久住町	白丹	無田ノ口	220	6	5
1867	筒井	竹田市	直入町	長湯	筒井	220	20	5
1868	栃原	竹田市	直入町	長湯	栃原	220	20	5
1869	桑畑	竹田市	直入町	長湯	桑畑	360	12	9
1870	桑畑(2)	竹田市	直入町	長湯	桑畑	60	27	3
1871	山脇	竹田市	直入町	長湯	山脇	675	34	6
1872	丸山	竹田市	直入町	長湯	中尾	130	25	4
1873	天神	竹田市	直入町	長湯	天神	100	5	7
1874	御前湯	竹田市	直入町	長湯	湯ノ原	130	9	12
1875	湯ノ原	竹田市	直入町	長湯	湯ノ原	190	18	12
1876	柚柑子	竹田市	直入町	長湯	船木	280	20	5
1877	柚柑子・北向	竹田市	直入町	長湯	村	150	14	4
1878	仲村	竹田市	直入町	長湯	仲村	270	12	7
1879	久保	竹田市	直入町	長湯	仲久保	315	14	5
1880	名子山	竹田市	直入町	上田北	中園	365	20	9
1881	宇曾	竹田市	直入町	上田北	宇曾	150	5	5
1882	高野岳	竹田市	直入町	上田北	高野岳	140	30	10
1883	山中	竹田市	直入町	長湯	山中	110	14	5
1884	城後	竹田市	直入町	上田北	城後	110	13	4
1886	原山	竹田市	直入町	上田北	中村	95	8	3
1887	藤目	竹田市	直入町	下田北	牧	125	10	0
1888	塩手	竹田市	直入町	下田北	神浦	140	7	2
1889	向園	竹田市	直入町	下田北	向園	190	40	5
1891	飛竜野	竹田市	直入町	下田北	飛竜野	115	138	5
2849	赤坂	竹田市		会々	平	255	28	15
2850	妙見	竹田市		次倉	下戸	205	15	5
2851	篠尾	竹田市		門田	篠尾	70	13	0
2852	尾園	竹田市		平田	尾園	190	45	1
2853	第3柚谷	竹田市		竹田	柚谷	180	30	5
4204	穴井迫	竹田市		穴井迫	穴井迫	180	20	12
4205	穴井迫	竹田市		穴井迫	穴井迫	190	30	9
4206	岩本	竹田市		飛田川	岩本	120	20	9
4207	岩本	竹田市		飛田川	岩本	260	50	12
4208	荻迫	竹田市		植木	荻迫	50	20	2
4209	鬼田	竹田市		植木	鬼田	90	30	5
4210	鬼田	竹田市		植木	鬼田	180	10	9

注) 人家5戸以上の箇所には、官公署、学校、病院・社会福祉施設等の災害弱者関連施設等のある人家5戸未満の箇所を含む。

(自然斜面・人家5戸以上)

箇所番号	箇所名	郡市	町村	大字	小字	箇所の延長	高さ	人家戸数
4211	白禿	竹田市		技	白禿	60	20	1
4212	政所	竹田市		植木	政所	100	40	7
4213	鬼田	竹田市		植木	鬼田	160	30	3
4214	荒牧	竹田市		飛田川	荒牧	50		11
4215	矢倉	竹田市		君ヶ園	矢倉	120	20	6
4216	下矢倉	竹田市		君ヶ園	下矢倉	70	30	14
4217	下矢倉	竹田市		君ヶ園	下矢倉	130	30	15
4218	篠田	竹田市		吉田	篠田	260	10	11
4219	篠田	竹田市		吉田	篠田	70	20	5
4220	篠田	竹田市		吉田	篠田	160	20	5
4221	中尾	竹田市		吉田	中尾	140	30	12
4222	中尾	竹田市		吉田	中尾	100	20	6
4223	中尾	竹田市		吉田	中尾	80	20	5
4224	中尾	竹田市		吉田	中尾	130	30	7
4225	矢倉	竹田市		君ヶ園	矢倉	90	30	10
4226	中飛田	竹田市		飛田川	中飛田	190	20	7
4227	桜瀬	竹田市		拝田原	桜瀬	150	50	6
4228	鬼ヶ城	竹田市		竹田	鬼ヶ城	310	30	10
4229	下津留	竹田市		玉来	下津留	130	20	10
4230	綿内	竹田市		玉来	綿内	130	10	12
4231	玉来西	竹田市		玉来	玉来西	220	20	28
4232	下津留	竹田市		玉来	下津留	200	20	14
4233	下津留	竹田市		玉来	下津留	160	20	11
4234	下津留	竹田市		玉来	下津留	110	30	7
4235	田原	竹田市		飛田川	田原	50	20	5
4236	綿内	竹田市		玉来	綿内	90	20	7
4237	綿内	竹田市		玉来	綿内	90	20	5
4238	恵良	竹田市		吉田	恵良	60	40	1
4239	火振	竹田市		玉来	火振	90	10	10
4240	上下木	竹田市		会々	上下木	120	10	7
4241	赤坂	竹田市		会々	赤坂	140	20	6
4242	鞍ヶ田尾	竹田市		片ヶ瀬	鞍ヶ田尾	130	70	5
4243	向丁	竹田市		竹田	向丁	260	20	2
4244	屏風ヶ渚	竹田市		会々	屏風ヶ渚	180	30	10
4245	屏風ヶ渚	竹田市		会々	屏風ヶ渚	90	20	5
4246	三砂	竹田市		会々	三砂	80	30	5
4247	赤坂	竹田市		会々	赤坂	140	20	10
4248	赤坂	竹田市		会々	赤坂	120	20	13
4249	三砂	竹田市		会々	三砂	70	20	9
4250	三砂	竹田市		会々	三砂	40	20	5
4251	七里	竹田市		会々	七里	60	10	7
4252	滝ノ上	竹田市		会々	滝ノ上	90	20	6
4253	滝ノ上	竹田市		会々	滝ノ上	120	10	7
4254	赤坂	竹田市		会々	赤坂	20	20	5
4255	赤坂	竹田市		会々	赤坂	40	20	14
4256	赤坂	竹田市		会々	赤坂	240	20	5
4257	赤坂	竹田市		会々	赤坂	90	25	5
4258	赤坂	竹田市		会々	赤坂	300	10	13
4259	上角	竹田市		竹田	上角	120	20	12
4260	提灯谷	竹田市		竹田	提灯谷	80	20	5
4261	千引	竹田市		会々	千引	80	30	5
4262	千引	竹田市		会々	千引	100	20	6
4263	濁渚	竹田市		会々	濁渚	240	30	12
4264	濁渚	竹田市		会々	濁渚	110	50	6
4265	羽恵	竹田市		挾田	羽恵	200	30	9
4266	森屋	竹田市		高伏	森屋	280	160	5
4267	小高野	竹田市		植木	小高野	280	140	7
4268	森屋	竹田市		高伏	森屋	130	25	2
4269	阿鹿野	竹田市		刈小野	阿鹿野	50	40	1
4270	中尾園	竹田市		久保	中尾園	130	25	3
4271	宇土	竹田市		福原	宇土	200	20	6
4272	上深迫	竹田市		下坂田	上深迫	130	10	5
4273	上坂田西	竹田市		上坂田	上坂田西	80	30	0
4274	桑畑	竹田市		上畑	桑畑	145	50	2
4275	桑畑	竹田市		上畑	桑畑	125	35	0
4276	金市	竹田市		炭竈	金市	45	30	0
4277	上深迫	竹田市		下坂田	上深迫	100	20	1
4278	橋宇津	竹田市		植木	橋宇津	190	20	3
4279	轟	竹田市		城原	轟	200	30	4
4280	小仲尾	竹田市		平田	小仲尾	105	30	5

注) 人家5戸以上の箇所には、官公署、学校、病院・社会福祉施設等の災害弱者関連施設等のある人家5戸未満の箇所を含む。

(自然斜面・人家5戸以上)

箇所番号	箇所名	郡市	町村	大字	小字	箇所の延長	高さ	人家戸数
4281	小仲尾	竹田市		平田	小仲尾	60	10	2
4282	真菰	竹田市		三宅	真菰	120	30	0
4283	古賀	竹田市		中	古賀	60	30	1
4284	真菰	竹田市		三宅	真菰	50	25	0
4285	田代	竹田市		小塚	田代	300	40	7
4286	原山	竹田市		小塚	原山	35	20	0
4287	立石	竹田市		川床	立石	170	30	3
4288	立石	竹田市		向山田	立石	60	20	5
4289	立石	竹田市		向山田	立石	80	20	5
4290	下片ヶ瀬	竹田市		片ヶ瀬	下片ヶ瀬	310	60	9
4291	下片ヶ瀬	竹田市		片ヶ瀬	下片ヶ瀬	320	20	5
4292	山中	竹田市		渡瀬	山中	35	20	1
4293	渡瀬	竹田市		渡瀬	渡瀬	120	40	3
4294	河原立	竹田市		岩本	河原立	60	30	4
4295	大津留	竹田市		門田	大津留	260	30	5
4296	矢原	竹田市		入田	矢原	150	40	7
4297	大仲寺	竹田市		入田	大仲寺	90	40	2
4298	岩本	竹田市		太田	岩本	160	50	8
4299	長迫	竹田市		次倉	長迫	290	30	7
4300	中央	竹田市		次倉	中央	430	50	8
4301	長小野	竹田市		門田	長小野	90	40	0
4302	南	竹田市		田井	南	190	70	5
4303	横平	竹田市		神原	横平	30	80	0
4304	上	竹田市		倉木	上	100	30	5
4305	政所	竹田市		太田	政所	30	20	1
4306	百木	竹田市		九重野	百木	220	40	2
4307	百木	竹田市		九重野	百木	50	40	0
4308	妙見	竹田市		次倉	妙見	150	25	13
4309	紺屋	竹田市		九重野	紺屋	340	30	7
4310	久小野	竹田市		九重野	久小野	20	30	0
4311	辻原	竹田市		中角	辻原	200	40	5
4313	辻原	竹田市		中角	辻原	20	70	0
4314	畑	竹田市		神原	畑	140	180	5
4315	平原	竹田市	荻町	南河内	平原	30	30	0
4316	切渡	竹田市	荻町	木下	切渡	110	30	1
4317	浦久保	竹田市	荻町	馬場	浦久保	110	20	0
4318	浦久保	竹田市	荻町	馬場	浦久保	110	20	0
4319	桜町南区	竹田市	荻町	桜町	桜町南区	80	20	0
4320	瓜作	竹田市	荻町	柏原	瓜作	30	10	0
4321	下行年	竹田市	荻町	恵良原	下行年	180	80	6
4322	東福寺	竹田市	荻町	柏原	東福寺	200	30	5
4323	今村	竹田市	荻町	柏原	今村	120	140	6
4324	田代	竹田市	荻町	柏原	田代	200	40	6
4325	田代	竹田市	荻町	柏原	田代	200	90	5
4326	平木	竹田市	久住町	久住	平木	120	20	5
4327	陽谷	竹田市	久住町	白丹	陽谷	40	40	0
4328	本町	竹田市	久住町	久住	本町	80	10	2
4329	本町	竹田市	久住町	久住	本町	70	10	2
4330	新町	竹田市	久住町	久住	新町	140	20	7
4331	老野	竹田市	久住町	栢木	老野	30	10	0
4332	後山	竹田市	久住町	白丹	後山	30	30	1
4333	中通	竹田市	久住町	白丹	中通	90	30	6
4334	丸山	竹田市	久住町	白丹	丸山	80	20	1
4335	小路	竹田市	久住町	白丹	小路	90	20	4
4336	阿蔵野	竹田市	久住町	久住	阿蔵野	90	10	5
4337	阿蔵野	竹田市	久住町	久住	阿蔵野	40	20	2
4338	宮原	竹田市	久住町	久住	宮原	60	30	1
4339	尾登	竹田市	久住町	白丹	尾登	20	20	0
4340	米賀	竹田市	久住町	添ヶ津留	米賀	40	10	0
4341	巢原	竹田市	久住町	添ヶ津留	巢原	30	10	0
4342	藤目	竹田市	直入町	上田北	藤目	90	40	0
4343	藤目	竹田市	直入町	上田北	藤目	270	40	2
4344	釘小野	竹田市	直入町	上田北	釘小野	110	30	6
4345	下河原	竹田市	直入町	長湯	下河原	150	40	4
4346	長野	竹田市	直入町	長湯	長野	140	30	2
4347	日向塚	竹田市	直入町	長湯	日向塚	110	40	5
玖珠土木事務所								
1892	日向	玖珠郡	九重町	菅原	日向	200	20	5
1893	引地	玖珠郡	九重町	引地	引地	180	16	7
1894	上宝泉寺	玖珠郡	九重町	町田	宝泉寺	100	12	6

注) 人家5戸以上の箇所には、官公署、学校、病院・社会福祉施設等の災害弱者関連施設等のある人家5戸未満の箇所を含む。

(自然斜面・人家5戸以上)

箇所番号	箇所名	郡市	町村	大字	小字	箇所の延長	高さ	人家戸数
1895	下宝泉寺	玖珠郡	九重町	町田	宝泉寺	300	15	10
1896	越戸	玖珠郡	九重町	町田	越戸	140	30	6
1897	栃木	玖珠郡	九重町	町田	栃木	200	20	6
1898	町田釣	玖珠郡	九重町	町田	町田釣	150	20	6
1899	陣の内	玖珠郡	九重町	町田	陣の内	150	60	5
1900	鳥越	玖珠郡	九重町	松木	鳥越	200	30	5
1901	室園	玖珠郡	九重町	松木	室園	300	35	11
1902	奥双石	玖珠郡	九重町	野上	奥双石	150	20	6
1903	麦の平	玖珠郡	九重町	野上	麦の平	200	17	5
1904	滝上	玖珠郡	九重町	野上	滝上	150	30	2
1905	野矢	玖珠郡	九重町	野上	野矢	200	35	5
1906	小平谷	玖珠郡	九重町	野上	小平谷	100	50	5
1907	檜原	玖珠郡	九重町	野上	檜原	200	25	7
1909	本村2号	玖珠郡	九重町	後野上	本村	80	22	5
1910	入小野	玖珠郡	九重町	後野上	入小野	300	20	7
1911	茅原小野	玖珠郡	九重町	後野上	茅原小野	200	60	5
1912	甘川水	玖珠郡	九重町	右田	甘川水	250	15	7
1913	下畑	玖珠郡	九重町	田野	下畑	100	25	6
1914	釜の口	玖珠郡	九重町	田野	釜の口	200	25	12
1915	日向	玖珠郡	九重町	湯坪	日向	260	20	15
1916	白崩	玖珠郡	九重町	湯坪	白崩	300	30	6
1917	狭間	玖珠郡	九重町	湯坪	東狭間	250	20	7
1918	梶屋	玖珠郡	九重町	菅原	梶屋	150	10	5
1919	下桐木	玖珠郡	九重町	菅原	下桐木	220	40	15
1920	上相挟間	玖珠郡	九重町	菅原	上相挟間	450	100	16
1921	下相挟間	玖珠郡	九重町	菅原	下相挟間	160	50	5
1922	樋掛	玖珠郡	九重町	菅原	樋掛	120	6	11
1924	生竜2	玖珠郡	九重町	町田	生竜	120	18	7
1925	梅の木	玖珠郡	九重町	町田	梅の木	350	25	10
1926	松平	玖珠郡	九重町	町田	松平	250	15	5
1927	黒猪鹿	玖珠郡	九重町	引地	黒猪鹿	250	20	6
1928	岩の上	玖珠郡	九重町	栗野	岩の上	150	15	5
1929	麻生原	玖珠郡	九重町	町田	麻生原	200	20	5
1931	書曲	玖珠郡	九重町	松木	書曲	200	15	5
1932	二日市	玖珠郡	九重町	松木	二日市	200	12	8
1933	田尻	玖珠郡	九重町	松木	田尻	200	13	5
1934	樋の口	玖珠郡	九重町	恵良	樋の口	180	16	13
1935	富来口	玖珠郡	九重町	恵良	富来口	180	13	5
1936	下旦	玖珠郡	九重町	右田	下旦	250	20	15
1937	大竹	玖珠郡	九重町	右田	大竹	180	16	10
1938	舟ヶ迫	玖珠郡	九重町	右田	舟ヶ迫	150	20	5
1939	野上	玖珠郡	九重町	野上	野上	40	17	5
1940	穴井	玖珠郡	九重町	野上	高山	220	20	19
1941	後野上	玖珠郡	九重町	後野上	山下	190	20	8
1942	小垣	玖珠郡	九重町	野上	小垣	130	12	7
1943	桐木	玖珠郡	九重町	菅原	桐木	200	30	11
1944	橋場	玖珠郡	九重町	右田	橋場	100	20	10
1945	中村	玖珠郡	九重町	右田	中村	150	20	13
1946	中ノ坪	玖珠郡	九重町	右田	中ノ坪	400	20	14
1947	瀬ノ口	玖珠郡	九重町	右田	瀬ノ口	300	25	17
1948	中川原	玖珠郡	九重町	湯坪	中川原	180	25	5
1949	大嶽	玖珠郡	九重町	湯坪	大嶽	100	20	5
1950	潜石	玖珠郡	九重町	町田	潜石	150	30	5
1951	川底	玖珠郡	九重町	菅原	川底	100	25	1
1952	栗野	玖珠郡	九重町	栗野	西	300	15	9
1953	田尻	玖珠郡	九重町	松木	北迫	300	20	15
1954	猪牟田	玖珠郡	九重町	後野上	猪牟田	200	30	7
1955	青山1号	玖珠郡	九重町	右田	役田	120	12	6
1956	串野	玖珠郡	九重町	町田	串野	200	15	6
1957	桐木一	玖珠郡	九重町	菅原	滝ノ原	100	10	10
1958	生竜	玖珠郡	九重町	町田	生竜	120	30	5
1959	物見塚	玖珠郡	九重町	町田	物見塚	100	30	5
1960	筋湯	玖珠郡	九重町	湯坪	筋湯	70	18	5
1961	田代	玖珠郡	玖珠町	岩室	広戸	180	25	8
1962	持井出	玖珠郡	玖珠町	岩室	持井出	110	70	5
1963	岩室	玖珠郡	玖珠町	岩室	岩室	370	30	8
1964	谷	玖珠郡	玖珠町	岩室	谷	180	16	6
1965	天神平	玖珠郡	玖珠町	岩室	天神平	200	7	15
1966	乙師	玖珠郡	玖珠町	岩室	乙師	150	20	7
1967	五行塚	玖珠郡	玖珠町	岩室	五行塚	160	8	5

注) 人家5戸以上の箇所には、官公署、学校、病院・社会福祉施設等の災害弱者関連施設等のある人家5戸未満の箇所を含む。

(自然斜面・人家5戸以上)

箇所番号	箇所名	郡市	町村	大字	小字	箇所の延長	高さ	人家戸数
1968	石佛	玖珠郡	玖珠町	日出生	石佛	150	10	6
1969	栗山	玖珠郡	玖珠町	日出生	栗山	220	10	9
1970	小野	玖珠郡	玖珠町	日出生	小野	130	17	9
1971	走り落	玖珠郡	玖珠町	日出生	走り落	90	10	4
1972	柿木	玖珠郡	玖珠町	日出生	柿木	180	60	7
1974	宇土	玖珠郡	玖珠町	日出生	宇土	120	20	6
1975	片平田	玖珠郡	玖珠町	森	片平田	120	25	7
1976	平原	玖珠郡	玖珠町	森	平原	100	22	5
1977	芝尾	玖珠郡	玖珠町	森	芝尾	150	25	6
1978	名草	玖珠郡	玖珠町	森	名草	110	18	9
1979	伏原	玖珠郡	玖珠町	森	伏原	135	40	8
1980	旭谷	玖珠郡	玖珠町	森	旭谷	150	12	8
1981	八重垣	玖珠郡	玖珠町	森	八重垣	125	30	5
1982	辰ヶ鼻	玖珠郡	玖珠町	森	辰ヶ鼻	160	25	21
1983	郷町	玖珠郡	玖珠町	森	郷町	200	14	7
1985	小野	玖珠郡	玖珠町	森	小野	170	30	9
1986	内帆足	玖珠郡	玖珠町	森	内帆足	150	13	7
1987	上の市	玖珠郡	玖珠町	帆足	上の市	320	20	23
1988	岩ヶ鼻	玖珠郡	玖珠町	帆足	岩ヶ鼻	370	28	80
1989	大畑	玖珠郡	玖珠町	帆足	大畑	140	25	6
1990	たかす	玖珠郡	玖珠町	帆足	たかす	230	18	22
1991	西	玖珠郡	玖珠町	帆足	西	150	15	11
1992	寺山	玖珠郡	玖珠町	塚脇	寺山	160	16	13
1993	谷口	玖珠郡	玖珠町	山田	谷口	130	25	9
1994	宇土坂	玖珠郡	玖珠町	小田	宇土坂	480	18	15
1995	柳平	玖珠郡	玖珠町	山浦	柳平	100	14	10
1996	花香	玖珠郡	玖珠町	山浦	花香	180	95	16
1997	中野	玖珠郡	玖珠町	山浦	中野	200	20	6
1998	荻原	玖珠郡	玖珠町	山浦	荻原	200	60	5
1999	下の園	玖珠郡	玖珠町	山浦	下の園	170	25	12
2000	秋畑	玖珠郡	玖珠町	山浦	秋畑	150	30	6
2001	井の尻	玖珠郡	玖珠町	四日市	井の尻	200	16	22
2002	十の釣	玖珠郡	玖珠町	四日市	十の釣	400	30	23
2003	下の市	玖珠郡	玖珠町	四日市	下の市	200	25	7
2004	天道	玖珠郡	玖珠町	四日市	天道	280	12	6
2005	大野原	玖珠郡	玖珠町	四日市	大野原	200	15	7
2006	東小清原	玖珠郡	玖珠町	四日市	東小清原	90	20	8
2007	木傘田	玖珠郡	玖珠町	四日市	木傘田	180	18	12
2008	杉塚	玖珠郡	玖珠町	四日市	杉塚	250	40	9
2009	谷瀬	玖珠郡	玖珠町	戸畑	谷瀬	230	20	5
2010	半組	玖珠郡	玖珠町	戸畑	半組	170	15	9
2011	米山	玖珠郡	玖珠町	戸畑	米山	125	55	5
2012	田の平	玖珠郡	玖珠町	戸畑	田の平	210	12	7
2013	魚返	玖珠郡	玖珠町	戸畑	魚返	200	25	8
2014	山中	玖珠郡	玖珠町	戸畑	山中	210	20	5
2015	朝見	玖珠郡	玖珠町	戸畑	朝見	180	100	9
2017	内河野	玖珠郡	玖珠町	戸畑	内河野	150	25	8
2018	円徳野	玖珠郡	玖珠町	戸畑	円徳野	150	25	6
2019	西応寺	玖珠郡	玖珠町	戸畑	西応寺	130	8	6
2020	栃の木	玖珠郡	玖珠町	戸畑	栃の木	150	80	10
2021	北平川	玖珠郡	玖珠町	戸畑	北平川	80	14	6
2022	矢野嶽	玖珠郡	玖珠町	戸畑	矢野嶽	140	60	9
2023	市の村	玖珠郡	玖珠町	戸畑	市の村	200	32	13
2024	東老兼	玖珠郡	玖珠町	戸畑	東老兼	220	12	6
2025	荻原山	玖珠郡	玖珠町	戸畑	荻原山	290	35	6
2026	代太郎	玖珠郡	玖珠町	戸畑	代太郎	290	30	13
2027	井原	玖珠郡	玖珠町	戸畑	井原	80	25	5
2028	池の原	玖珠郡	玖珠町	綾垣	池の原	150	20	5
2029	下綾垣	玖珠郡	玖珠町	綾垣	下綾垣	210	70	6
2030	中丁	玖珠郡	玖珠町	綾垣	中丁	80	30	5
2031	鳥屋	玖珠郡	玖珠町	太田	鳥屋	180	40	8
2032	原口	玖珠郡	玖珠町	山下	原口	300	13	8
2033	中の原	玖珠郡	玖珠町	古後	中の原	250	100	9
2034	下河内	玖珠郡	玖珠町	古後	下河内	180	50	8
2035	長田	玖珠郡	玖珠町	古後	長田	250	40	6
2036	平原	玖珠郡	玖珠町	古後	平原	150	27	15
2037	道の迫	玖珠郡	玖珠町	古後	道の迫	200	18	6
2038	専道	玖珠郡	玖珠町	古後	専道	80	30	5
2039	小迫	玖珠郡	玖珠町	古後	小迫	200	60	15
2040	野平	玖珠郡	玖珠町	古後	野平	250	12	6

注) 人家5戸以上の箇所には、官公署、学校、病院・社会福祉施設等の災害弱者関連施設等のある人家5戸未満の箇所を含む。

(自然斜面・人家5戸以上)

箇所番号	箇所名	郡市	町村	大字	小字	箇所の延長	高さ	人家戸数
2041	米山	玖珠郡	玖珠町	戸畑	米山	400	15	8
2042	袖の木	玖珠郡	玖珠町	古後	袖の木	70	50	5
2854	小園	玖珠郡	九重町	町田	日焼	250	15	5
2855	田尻(下)	玖珠郡	九重町	松木	王向	120	18	4
2856	富迫	玖珠郡	九重町	引治	富迫	380	20	10
2857	陣の内(下)	玖珠郡	九重町	町田	滝尻	140	40	5
2858	鳴子	玖珠郡	九重町	田野	弁財天	200	30	5
2859	滝下	玖珠郡	玖珠町	山浦	杉河内	130	35	5
2860	杉河内	玖珠郡	玖珠町	山浦	杉河内	650	100	20
2861	立羽田	玖珠郡	玖珠町	古後	立羽田	180	16	5
2862	田の口	玖珠郡	玖珠町	戸畑	田の口	350	20	13
2863	内松	玖珠郡	玖珠町	森	内松	480	30	5
2864	平井	玖珠郡	玖珠町	太田	平井	280	30	16
4348	見留	玖珠郡	九重町	右田	見留	50	10	5
4349	大竹	玖珠郡	九重町	右田	大竹	100	30	5
4350	丸塚	玖珠郡	九重町	松木	丸塚	100	20	5
4351	五分市	玖珠郡	九重町	松木	五分市	130	35	5
4352	川上	玖珠郡	九重町	松木	川上	150	35	5
4353	拓郷	玖珠郡	九重町	野上	拓郷	150	50	5
4354	上旦	玖珠郡	九重町	右田	上旦	150	70	5
4355	富迫	玖珠郡	九重町	引治	富迫	180	40	5
4356	陣の内	玖珠郡	九重町	町田	陣の内	150	25	5
4357	川東	玖珠郡	九重町	町田	川東	150	50	5
4358	陣の内	玖珠郡	九重町	町田	陣の内	150	15	5
4359	西	玖珠郡	九重町	後野上	西	240	50	5
4360	青山	玖珠郡	九重町	右田	青山	100	45	5
4361	青山	玖珠郡	九重町	右田	青山	100	20	5
4362	城ノ尾	玖珠郡	九重町	右田	城ノ尾	100	55	5
4363	北区	玖珠郡	九重町	野上	北区	220	45	5
4364	下原	玖珠郡	九重町	野上	下原	170	75	5
4365	下原	玖珠郡	九重町	野上	下原	110	45	5
4366	滝上	玖珠郡	九重町	野上	滝上	150	35	5
4367	檜原	玖珠郡	九重町	野上	檜原	50	40	5
4368	木納水	玖珠郡	九重町	町田	木納水	190	60	5
4369	川西	玖珠郡	九重町	引治	川西	100	50	5
4370	潜石	玖珠郡	九重町	町田	潜石	160	45	5
4371	生竜	玖珠郡	九重町	町田	生竜	110	25	5
4372	生竜	玖珠郡	九重町	町田	生竜	250	130	5
4373	中板	玖珠郡	九重町	町田	中板	90	30	5
4374	生竜	玖珠郡	九重町	町田	生竜	130	45	5
4375	宝泉寺	玖珠郡	九重町	町田	宝泉寺	170	45	5
4376	宝泉寺	玖珠郡	九重町	町田	宝泉寺	110	35	5
4377	川東	玖珠郡	九重町	町田	川東	110	80	5
4378	麻生原	玖珠郡	九重町	町田	麻生原	260	110	5
4379	麻生原	玖珠郡	九重町	町田	麻生原	80	120	5
4380	桐木	玖珠郡	九重町	後野上	桐木	120	35	5
4381	小久保	玖珠郡	九重町	後野上	小久保	50	15	5
4382	猪牟田	玖珠郡	九重町	後野上	猪牟田	190	70	5
4383	桐木	玖珠郡	九重町	菅原	桐木	150	35	5
4384	桐木	玖珠郡	九重町	菅原	桐木	50	45	5
4385	川底	玖珠郡	九重町	菅原	川底	170	30	5
4386	宝泉寺	玖珠郡	九重町	町田	宝泉寺	400	90	5
4387	串野	玖珠郡	九重町	町田	串野	120	40	5
4388	串野	玖珠郡	九重町	町田	串野	100	55	5
4389	串野	玖珠郡	九重町	町田	串野	110	45	5
4390	栃木	玖珠郡	九重町	町田	栃木	90	30	5
4391	桐木	玖珠郡	九重町	菅原	桐木	100	45	5
4392	北方	玖珠郡	九重町	町田	北方	160	15	5
4393	釜ノ口	玖珠郡	九重町	田野	釜ノ口	30	20	5
4394	蕨原	玖珠郡	九重町	田野	蕨原	150	20	5
4395	筋湯	玖珠郡	九重町	湯坪	筋湯	80	20	5
4396	筋湯	玖珠郡	九重町	湯坪	筋湯	120	10	5
4397	筋湯	玖珠郡	九重町	湯坪	筋湯	140	30	5
4398	湯坪	玖珠郡	九重町	湯坪	湯坪	100	5	5
4399	杉山	玖珠郡	玖珠町	古後	杉山	300	35	5
4400	神原	玖珠郡	玖珠町	古後	神原	260	15	5
4401	中野	玖珠郡	玖珠町	古後	中野	150	85	5
4402	下河内	玖珠郡	玖珠町	古後	下河内	200	105	5
4403	下河内	玖珠郡	玖珠町	古後	下河内	40	90	5
4404	平原	玖珠郡	玖珠町	古後	平原	70	25	5

注) 人家5戸以上の箇所には、官公署、学校、病院・社会福祉施設等の災害弱者関連施設等のある人家5戸未満の箇所を含む。

(自然斜面・人家5戸以上)

箇所番号	箇所名	郡市	町村	大字	小字	箇所の延長	高さ	人家戸数
4405	池ノ尾	玖珠郡	玖珠町	山下	池ノ尾	230	40	5
4406	川底	玖珠郡	玖珠町	太田	川底	200	75	5
4407	馬勢	玖珠郡	玖珠町	太田	馬勢	230	15	5
4408	内匠	玖珠郡	玖珠町	太田	内匠	210	75	5
4409	宇戸	玖珠郡	玖珠町	日出生	宇戸	50	25	5
4410	朝見	玖珠郡	玖珠町	戸畑	朝見	180	40	5
4411	山の口	玖珠郡	玖珠町	四日市	山の口	120	35	5
4412	松信	玖珠郡	玖珠町	太田	松信	20	10	5
4413	内山	玖珠郡	玖珠町	森	内山	130	70	5
4414	大九郎	玖珠郡	玖珠町	森	大九郎	150	15	5
4415	八重垣	玖珠郡	玖珠町	森	八重垣	130	55	5
4416	伏原	玖珠郡	玖珠町	森	伏原	60	20	5
4417	田町	玖珠郡	玖珠町	森	田町	200	35	5
4418	平原	玖珠郡	玖珠町	森	平原	210	20	5
4419	上谷	玖珠郡	玖珠町	森	上谷	230	25	5
4420	車谷	玖珠郡	玖珠町	日出生	車谷	280	85	5
4421	堤	玖珠郡	玖珠町	日出生	堤	190	45	5
4422	代太郎	玖珠郡	玖珠町	戸畑	代太郎	200	40	5
4423	内河野	玖珠郡	玖珠町	戸畑	内河野	80	70	5
4424	小麦河野	玖珠郡	玖珠町	戸畑	小麦河野	130	40	5
4425	代太郎	玖珠郡	玖珠町	戸畑	代太郎	60	20	5
4426	山中	玖珠郡	玖珠町	戸畑	山中	320	10	5
4427	逢坂	玖珠郡	玖珠町	戸畑	逢坂	180	25	5
4428	駅東	玖珠郡	玖珠町	戸畑	駅東	100	20	5
4429	谷ノ瀬	玖珠郡	玖珠町	戸畑	谷ノ瀬	200	45	5
4430	井の尻	玖珠郡	玖珠町	四日市	井の尻	210	20	5
4431	井の尻	玖珠郡	玖珠町	四日市	井の尻	240	25	5
4432	石榎	玖珠郡	玖珠町	戸畑	石榎	270	55	5
4433	坂口	玖珠郡	玖珠町	岩室	坂口	260	25	5
4434	戸刈	玖珠郡	玖珠町	森	戸刈	340	50	5
4435	井原	玖珠郡	玖珠町	戸畑	井原	110	65	5
4436	早水	玖珠郡	玖珠町	山浦	早水	60	30	5
4437	下引治	玖珠郡	玖珠町	小田	下引治	100	45	5
4438	山田	玖珠郡	玖珠町	山田		230	85	5
4439	山田	玖珠郡	玖珠町	山田		180	70	5
4440	山田	玖珠郡	玖珠町	山田		180	40	5
4441	山田	玖珠郡	玖珠町	山田		240	80	5
4442	元組下	玖珠郡	玖珠町	山田	元組下	420	35	5
4443	秋畑	玖珠郡	玖珠町	山浦	秋畑	180	90	5
日田土木事務所								
2043	小林	日田市		東有田	小林	140	10	6
2044	ハル	日田市		東有田	ハル	70	10	7
2045	八丈	日田市		東有田	八丈	140	10	8
2046	森ノ本	日田市		東有田	森ノ本	200	15	7
2047	西	日田市		東有田	西	140	5	6
2048	田平	日田市		東有田	田平	330	20	11
2049	山口	日田市		東有田	山口	150	20	5
2050	三ノ宮	日田市		西有田	山下	280	20	7
2051	山下	日田市		西有田	山下	350	15	14
2052	屋敷	日田市		西有田	屋敷	370	15	21
2053	蕪	日田市		西有田	蕪	250	30	7
2054	柴尾	日田市		西有田	柴尾	150	20	6
2055	三池	日田市		有田	垣添	160	20	10
2056	西ノ迫	日田市		有田	西ノ迫	60	16	9
2057	迫	日田市		三和	迫	190	20	17
2058	下屋敷	日田市		三和	下屋敷	415	20	43
2059	檜原	日田市		三和	檜原	300	60	12
2060	養面寺	日田市		三和	養面寺	270	20	15
2061	屋敷	日田市		三和	屋敷	200	8	16
2062	藤山	日田市		花月	岡本廻り	300	30	8
2063	藤山	日田市		花月	岡本廻り	145	30	8
2064	小河内	日田市		花月	千段原	160	20	6
2065	釜ヶ瀬	日田市		小野	釜ヶ瀬	90	30	5
2066	其畑	日田市		小野	其畑	270	30	11
2067	皿山	日田市		鶴河内	皿山	200	10	8
2068	子鹿田	日田市		鶴河内	子鹿田	230	40	9
2069	桐尾	日田市		鶴河内	桐尾	130	15	5
2070	鰐	日田市		鶴河内	鰐	175	25	11
2071	下北向	日田市		鶴河内	下北向	150	15	5
2072	釜土	日田市		大肥	釜土	80	20	5

注) 人家5戸以上の箇所には、官公署、学校、病院・社会福祉施設等の災害弱者関連施設等のある人家5戸未満の箇所を含む。



(自然斜面・人家5戸以上)

箇所番号	箇所名	郡市	町村	大字	小字	箇所の延長	高さ	人家戸数
2073	中島	日田市		大肥	宮ノ上	100	20	5
2074	大鶴	日田市		大肥	堂迫	100	15	5
2075	大肥	日田市		大肥	影ノ木	80	15	2
2076	吉竹	日田市		大肥	吉竹	210	85	13
2077	竹本	日田市		大肥	竹本	150	20	5
2078	名本	日田市		大肥	名本	70	8	5
2079	方司口	日田市		大肥	山迫	80	15	5
2080	谷口	日田市		夜明	谷口	150	30	5
2081	割小谷	日田市		夜明	割小谷	80	20	5
2082	深田	日田市		夜明	深田	100	15	5
2083	竹丸	日田市		夜明	竹丸	94	24	6
2084	崩園	日田市		石井	崩園	100	10	7
2085	石井	日田市		石井	平ノ畑	210	10	10
2086	近衛	日田市		堂尾	近衛	80	20	9
2087	エノハ	日田市		堂尾	エノハ	200	20	8
2088	上の台	日田市		堂尾	上の台	150	20	5
2089	友田	日田市		友田	東土井内	100	40	23
2090	滝ノ元	日田市		小迫	滝ノ元	260	40	6
2091	友田	日田市		友田	寺ノ下	100	40	16
2092	友田	日田市		友田	今泉	450	40	14
2093	片山	日田市		友田	片山	200	20	6
2094	片山	日田市		友田	片山	180	20	8
2095	北友田	日田市		友田	小谷口	150	20	15
2096	坂本	日田市		友田	坂本	110	10	6
2097	君迫	日田市		二串	君迫	180	20	10
2098	朝日1	日田市		小迫	小清水	150	20	6
2099	2号吹上	日田市		渡里	中尾山	110	40	14
2100	吹上	日田市		渡里	吹上	310	40	44
2101	秋山	日田市		北豆田	秋山	240	30	59
2102	城南	日田市		北豆田	城南	100	15	5
2103	後山	日田市		日高	後山	270	40	17
2104	会所山	日田市		日高	会所山	110	20	15
2105	取所	日田市		日高	取所	110	20	5
2106	東寺	日田市		日高	東寺	150	15	11
2107	大部	日田市		日高	岸高	180	20	9
2108	小ヶ瀬	日田市		日高	小ヶ瀬	400	20	18
2109	恵良	日田市		日高	恵良	150	30	6
2110	高瀬	日田市		高瀬	越原	150	7	14
2111	タルミ	日田市		高瀬	タルミ	190	10	21
2112	徳行	日田市		高瀬	徳行	190	11	16
2113	深野	日田市		高瀬	深野	500	20	10
2114	九纏ヶ畑	日田市		高瀬	九纏ヶ畑	100	10	6
2115	米田	日田市		高瀬	米田	80	10	5
2116	名里	日田市		求来里	名里	110	15	9
2117	岩下	日田市		羽田	岩下	200	30	11
2118	八田	日田市		羽田	八田	140	15	6
2119	熊ノ尾	日田市		羽田	熊ノ尾	250	150	8
2120	ハル	日田市		羽田	八田	100	20	6
2121	田の尾	日田市		堂尾	田の尾	280	30	12
2122	片島	日田市		渡里	片島	180	30	7
2123	小畑	日田市		大肥	小畑	100	10	6
2124	下小竹	日田市		小野	古賀原	150	30	6
2125	田平	日田市		東有田	田平	150	20	6
2126	北平	日田市		有田	北平	130	15	10
2127	片峯	日田市		東有田	台ノ上	250	20	10
2128	朝日2	日田市		小迫		200	20	8
2129	朝日3	日田市		小迫		210	20	9
2130	朝日4	日田市		小迫		200	20	10
2131	下中組	日田市		鶴河内	中崎	250	20	10
2132	上一戸	日田市		高瀬	上一戸	100	100	3
2133	貞清1	日田市		三和	貞清	200	20	17
2134	貞清2	日田市		三和	貞清	130	10	7
2135	南部	日田市		高瀬		50	100	5
2136	曾家	日田市	前津江町	赤石	曾家	100	20	7
2137	田の頭	日田市	前津江町	赤石	田の頭	90	30	5
2138	川原	日田市	前津江町	赤石	川原	60	25	5
2139	桑鶴	日田市	前津江町	赤石	桑鶴	50	10	6
2140	田迎	日田市	前津江町	赤石	田迎	100	15	6
2141	井川の先	日田市	前津江町	赤石	井川の先	80	10	5
2142	竹	日田市	前津江町	赤石	竹	90	20	5

注) 人家5戸以上の箇所には、官公署、学校、病院・社会福祉施設等の災害弱者関連施設等のある人家5戸未満の箇所を含む。

(自然斜面・人家5戸以上)

箇所番号	箇所名	郡市	町村	大字	小字	箇所の延長	高さ	人家戸数
2143	車坂	日田市	前津江町	赤石	車坂	100	15	5
2144	大野本村	日田市	前津江町	大野	大野本村	120	20	5
2145	牛房	日田市	前津江町	大野	牛房	100	15	5
2146	内代	日田市	前津江町	大野	内代	200	10	5
2147	栗の上	日田市	前津江町	大野	栗の上	130	15	6
2148	竹の上	日田市	前津江町	大野	竹の上	160	15	7
2149	青井杉	日田市	前津江町	大野	青井杉	50	6	8
2150	座目木	日田市	前津江町	大野	座目木	120	20	6
2151	原	日田市	前津江町	柚木	原	80	20	5
2152	出野1	日田市	前津江町	柚木	出野	140	30	5
2153	出野2	日田市	前津江町	柚木	出野	50	20	5
2154	星払	日田市	前津江町	柚木	星払	160	20	6
2155	田代	日田市	前津江町	柚木	田代	150	15	7
2156	中西	日田市	中津江村	合瀬	中西	50	30	5
2157	藤蔵	日田市	中津江村	合瀬	藤蔵	50	9	5
2158	梅野	日田市	中津江村	合瀬	梅野	80	30	5
2159	宮園	日田市	中津江村	合瀬	宮園	100	40	5
2160	吉原	日田市	中津江村	合瀬	吉原	70	30	4
2161	石場	日田市	中津江村	合瀬	石場	200	70	4
2162	後合	日田市	中津江村	合瀬	後合	80	30	10
2163	市ノ瀬	日田市	中津江村	合瀬	市ノ瀬	90	40	10
2164	堤	日田市	中津江村	合瀬	堤	150	20	4
2165	間地	日田市	中津江村	栃野	間地	70	30	7
2166	木弓	日田市	中津江村	栃野	木弓	70	70	7
2167	原部	日田市	中津江村	栃野	原部	50	78	5
2168	引野	日田市	中津江村	栃野	引野	200	70	6
2169	八所	日田市	中津江村	栃野	八所	150	8	6
2170	井千原	日田市	中津江村	栃野	井千原	100	10	5
2171	田の原	日田市	中津江村	栃野	田の原	50	8	5
2172	黒谷	日田市	中津江村	栃野	黒谷	180	30	5
2173	平野	日田市	中津江村	栃野	平野	70	8	6
2174	二又	日田市	中津江村	栃野	二又	150	15	7
2175	辛味	日田市	中津江村	栃野	辛味	50	9	8
2176	田の口	日田市	中津江村	栃野	田の口	70	8	10
2177	中村	日田市	中津江村	栃野	中村	70	25	4
2178	野田	日田市	中津江村	栃野	野田	80	8	5
2179	下切(上)	日田市	中津江村	合瀬	下切	365	8	6
2180	下切(下)	日田市	中津江村	合瀬	下切	530	9	5
2181	山本	日田市	中津江村	合瀬	山本	630	10	7
2182	原	日田市	中津江村	合瀬	原	540	7	6
2183	川辺	日田市	中津江村	栃野	川辺	400	30	12
2184	中川内	日田市	中津江村	合瀬	中川内	150	20	5
2185	程野山	日田市	上津江町	川原	程の山	400	25	13
2186	戸の下	日田市	上津江町	川原	戸の下	200	18	9
2187	幸又	日田市	上津江町	川原	幸又	150	15	7
2188	元組	日田市	上津江町	川原	元組	300	160	22
2189	本伝	日田市	上津江町	上野田	本伝	280	50	5
2190	葉迫	日田市	上津江町	川原	葉迫	100	15	6
2191	小川原	日田市	上津江町	上野田	小川原	200	30	5
2192	片仁田	日田市	上津江町	上野田	片仁田	50	30	5
2193	甫手野	日田市	上津江町	川原	甫手野	100	50	10
2194	尾釣	日田市	大山町	東大山	尾釣	210	8	5
2195	伝里	日田市	大山町	東大山	伝里	200	30	11
2196	山際	日田市	大山町	東大山	山際	150	58	20
2197	下川原	日田市	大山町	西大山	下川原	150	80	6
2198	下釣	日田市	大山町	西大山	万々金	110	26	9
2199	綿打	日田市	大山町	東大山	綿打	75	32	8
2200	小平	日田市	大山町	西大山	小平	120	10	6
2201	後迫	日田市	大山町	西大山	後迫	180	6	8
2202	中鎌手	日田市	大山町	西大山	鎌手	170	15	9
2203	上鎌手	日田市	大山町	西大山	鎌手	53	30	9
2204	鎌手	日田市	大山町	西大山	鎌手	170	100	10
2205	小五馬	日田市	大山町	西大山	小五馬	120	20	6
2206	柚木	日田市	大山町	西大山	柚木	150	50	6
2207	久栄谷	日田市	大山町	東大山	久栄谷	60	30	5
2208	東河内	日田市	大山町	西大山	東河内	260	50	12
2209	向原	日田市	天瀬町	女子畑	向原	220	8	5
2210	京塚	日田市	天瀬町	女子畑	京塚	150	5	8
2211	横山	日田市	天瀬町	女子畑	横山	160	50	7
2212	川原	日田市	天瀬町	女子畑	川原	160	12	7

注) 人家5戸以上の箇所には、官公署、学校、病院・社会福祉施設等の災害弱者関連施設等のある人家5戸未満の箇所を含む。

(自然斜面・人家5戸以上)

箇所番号	箇所名	郡市	町村	大字	小字	箇所の延長	高さ	人家戸数
2213	猪頭	日田市	天瀬町	女子畑	猪頭	100	10	5
2214	漆原	日田市	天瀬町	女子畑	漆原	120	8	7
2215	久保	日田市	天瀬町	合田	久保	80	6	1
2216	上の釣	日田市	天瀬町	合田	上の釣	100	40	5
2217	池の原	日田市	天瀬町	湯山	池の原	180	15	7
2218	長角	日田市	天瀬町	湯山	長角	150	5	5
2219	天ヶ瀬	日田市	天瀬町	湯山	天ヶ瀬	190	19	22
2220	天ヶ瀬	日田市	天瀬町	湯山	天ヶ瀬	170	45	0
2221	天ヶ瀬	日田市	天瀬町	湯山	天ヶ瀬	260	10	2
2222	唐星田	日田市	天瀬町	桜竹	唐干田	140	5	4
2223	桜竹	日田市	天瀬町	桜竹	桜竹	60	8	6
2224	湯釣	日田市	天瀬町	赤岩	湯釣	80	8	3
2225	赤岩	日田市	天瀬町	赤岩	赤岩	150	15	14
2226	湯釣	日田市	天瀬町	赤岩	湯釣	180	40	5
2227	杉河内	日田市	天瀬町	赤岩	土穴	120	8	6
2228	土穴	日田市	天瀬町	赤岩	土穴	120	8	5
2229	山口	日田市	天瀬町	五馬市	山口	50	45	8
2230	福島	日田市	天瀬町	五馬市	小迫	110	11	5
2231	小迫	日田市	天瀬町	五馬市	小迫	110	11	5
2232	中尾原	日田市	天瀬町	五馬市	中尾原	50	9	6
2233	一ノ坪	日田市	天瀬町	五馬市	一ノ坪	180	8	7
2234	高江	日田市	天瀬町	本城	高江	160	12	5
2235	笹尾	日田市	天瀬町	本城	笹尾	200	5	6
2236	一手野	日田市	天瀬町	本城	一手野	70	10	6
2237	末野	日田市	天瀬町	本城	末野	30	5	6
2238	日向	日田市	天瀬町	塚田	日向	180	5	5
2239	原	日田市	天瀬町	五馬市	原	130	5	5
2240	谷山	日田市	天瀬町	出口	谷山	70	8	5
2241	見折谷	日田市	天瀬町	出口	見折谷	100	5	7
2242	近原	日田市	天瀬町	塚田	近原	100	7	5
2243	古賀	日田市	天瀬町	塚田	古賀	90	6	5
2244	鳥越	日田市	天瀬町	出口	鳥越	120	8	5
2245	中村	日田市	天瀬町	出口	中村	90	5	5
2246	夕川	日田市	天瀬町	出口	夕川	200	15	8
2247	山中	日田市	天瀬町	出口	山中	60	5	5
2248	北平	日田市	天瀬町	出口	北平	80	5	5
2249	中園	日田市	天瀬町	出口	中園	60	15	2
2250	芋作	日田市	天瀬町	出口	芋作	80	15	5
2251	竹の首	日田市	天瀬町	出口	竹の首	70	5	5
2252	松原	日田市	天瀬町	出口	松原	70	10	5
2253	見取	日田市	天瀬町	出口	見取	70	12	6
2254	久木野	日田市	天瀬町	出口	久木野	200	5	5
2255	袋	日田市	天瀬町	出口	袋	100	8	9
2256	金場	日田市	天瀬町	馬原	金場	150	18	6
2257	榎釣	日田市	天瀬町	馬原	榎釣	250	18	9
2258	塩井	日田市	天瀬町	馬原	塩井	60	5	6
2259	詰坂	日田市	天瀬町	馬原	詰坂	150	30	5
2260	矢瀬	日田市	天瀬町	馬原	矢瀬	100	8	11
2261	小釣	日田市	天瀬町	馬原	小釣	190	8	15
2262	高釣	日田市	天瀬町	馬原	高釣	60	15	9
2263	寅丸	日田市	天瀬町	馬原	寅丸	110	7	9
2264	北原	日田市	天瀬町	馬原	北平	220	15	5
2265	石畳	日田市	天瀬町	馬原	石畳	110	8	5
2266	高塚	日田市	天瀬町	馬原	高塚	110	14	3
2267	石鍋	日田市	天瀬町	馬原	石鍋	110	5	5
2268	筏場	日田市	天瀬町	馬原	筏場	210	8	19
2269	黒谷	日田市	天瀬町	馬原	黒谷	350	6	11
2270	中部里	日田市	天瀬町	馬原	中部里	200	10	6
2271	垣穴	日田市	天瀬町	馬原	柿穴	120	7	5
2272	金ヶ塔	日田市	天瀬町	馬原	金ヶ塔	130	13	5
2273	草三郎	日田市	天瀬町	馬原	草三郎	150	8	12
2274	土草	日田市	天瀬町	馬原	土草	120	6	5
2275	出羽	日田市	天瀬町	馬原	出羽	150	7	6
2276	杉河原	日田市	天瀬町	赤岩	杉河原	140	8	5
2277	下矢瀬	日田市	天瀬町	馬原	下矢瀬	110	30	5
2278	西	日田市	天瀬町	女子畑	西	80	7	6
2279	柿穴	日田市	天瀬町	馬原	柿穴	80	8	5
2280	湯山小釣	日田市	天瀬町	湯山	小釣	70	10	5
2865	土持平	日田市		鶴河内	土持平	100	20	6
2866	鶴の前	日田市		鶴河内	鶴の前	170	20	5

注) 人家5戸以上の箇所には、官公署、学校、病院・社会福祉施設等の災害弱者関連施設等のある人家5戸未満の箇所を含む。

(自然斜面・人家5戸以上)

箇所番号	箇所名	郡市	町村	大字	小字	箇所の延長	高さ	人家戸数
2867	中島	日田市		大肥	中島	100	20	6
2868	迫	日田市		大肥	迫	110	15	9
2869	堺の谷	日田市		小野	堺の谷	100	15	5
2870	口の坪	日田市		三和	口の坪	90	20	5
2871	中村	日田市		三和	中村	50	7	7
2872	壁野	日田市		三和	壁野	80	8	5
2873	二串	日田市		二串	中原	150	20	9
2874	畦ナシ	日田市		二串	畦ナシ	130	30	6
2875	小井出	日田市		堂尾	小井出	290	30	8
2876	下払	日田市		内河内	下払	140	15	7
2877	松金	日田市		高瀬	松金	100	20	5
2878	迫	日田市		日高	迫	130	25	10
2879	法恩寺	日田市		日高	法恩寺	150	15	7
2880	刃連	日田市		日高	法恩寺	55	10	2
2881	東寺	日田市		日高	東寺	180	12	6
2882	小金	日田市		日高	東寺	80	15	10
2883	塚脇	日田市		求来里	塚脇	160	18	11
2884	尾当	日田市		有田	尾当	220	20	12
2885	日向野	日田市		東有田	日向野	100	50	5
2886	東有田	日田市		東有田	中組	250	40	6
2887	岩下	日田市		羽田	岩下	130	15	7
2888	三春原	日田市		小山	三春原	230	20	9
2889	田島	日田市		田島	畑江	140	10	6
2890	畑江	日田市		田島	畑江	140	12	10
2891	近道	日田市	前津江町	赤石	近道	80	5	5
2892	崩の平	日田市	前津江町	赤石	崩の平	100	15	9
2893	堂尾	日田市	前津江町	赤石	堂尾	300	10	5
2894	桑木	日田市	前津江町	赤石	桑木	120	20	9
2895	苦竹	日田市	前津江町	赤石	苦竹	200	20	11
2896	千蔵木	日田市	前津江町	柚木	千蔵木	200	20	6
2897	柚木本村	日田市	前津江町	柚木	柚木本村	150	30	7
2898	下笠	日田市	中津江村	栃野	下笠	300	40	11
2899	小野田	日田市	中津江村	栃野	小野田	200	25	6
2900	金山	日田市	中津江村	合瀬	金山	350	30	5
2901	鯛生(上)	日田市	中津江村	合瀬	鯛生	200	20	7
2902	福島	日田市	上津江町	川原	福島	150	20	5
2903	中川原	日田市	大山町	西大山	横田	170	70	8
2904	吾吾路	日田市	大山町	西大山	吾吾路	170	170	4
2905	綿打	日田市	大山町	西大山	綿打	190	40	6
2906	瀬吾	日田市	大山町	西大山	瀬吾	170	175	7
2907	東釣	日田市	大山町	西大山	東釣	25	15	6
2908	釜手2	日田市	大山町	西大山	鎌手	270	25	6
2909	堀内	日田市	天瀬町	女子畑	堀内	40	20	1
2910	西	日田市	天瀬町	湯山	西	220	27	6
2911	栃井	日田市	天瀬町	五馬市	栃井	130	5	5
2912	下袋	日田市	天瀬町	出口	下袋	50	7	5
2913	川原	日田市	天瀬町	女子畑	川原	115	17	5
2914	桜竹	日田市	天瀬町	桜竹	桜竹	80	20	6
2915	出口	日田市	天瀬町	出口	袋	150	25	8
4444	三河町	日田市		小野	三河町	260	80	11
4445	三河町	日田市		小野	三河町	370	30	14
4446	藤山町	日田市		花月	藤山町	190	40	9
4447	藤山町	日田市		花月	藤山町	110	20	6
4448	山田町	日田市		山田	山田町	170	25	5
4449	朝日町	日田市		小迫	朝日町	80	15	5
4450	三ノ宮町一丁目	日田市		西有田	三ノ宮町一丁目	70	25	8
4451	朝日町	日田市		小迫	朝日町	140	20	8
4452	小迫町	日田市		小迫	小迫町	210	25	7
4453	清岸寺町	日田市		渡里	清岸寺町	120	20	6
4454	坂井町	日田市		西有田	坂井町	140	30	8
4455	中尾町	日田市		有田	中尾町	180	30	8
4456	上手町	日田市		西有田	上手町	110	60	14
4457	秋山町	日田市		北豆田	秋山町	40	20	5
4458	秋山町	日田市		北豆田	秋山町	80	30	10
4459	清岸寺町	日田市		渡里	清岸寺町	70	20	0
4460	清岸寺町	日田市		渡里	清岸寺町	100	20	0
4461	上城内町	日田市		北豆田	上城内町	110	40	12
4462	秋山町	日田市		北豆田	秋山町	320	35	53
4463	秋山町	日田市		北豆田	秋山町	140	45	29
4464	水目町	日田市		有田	水目町	200	30	28

注) 人家5戸以上の箇所には、官公署、学校、病院・社会福祉施設等の災害弱者関連施設等のある人家5戸未満の箇所を含む。

(自然斜面・人家5戸以上)

箇所番号	箇所名	郡市	町村	大字	小字	箇所の延長	高さ	人家戸数
4465	上手町	日田市		西有田	上手町	110	10	6
4466	中尾町	日田市		有田	中尾町	80	20	3
4467	石松町	日田市		西有田	石松町	120	30	7
4468	中尾町	日田市		有田	中尾町	80	20	1
4469	諸留町	日田市		東有田	諸留町	180	30	11
4470	諸留町	日田市		東有田	諸留町	30	15	3
4471	北友田三丁目	日田市		友田	北友田三丁目	70	30	14
4472	北友田三丁目	日田市		友田	北友田三丁目	70	60	12
4473	北友田三丁目	日田市		友田	北友田三丁目	330	55	34
4474	北友田三丁目	日田市		友田	北友田三丁目	230	60	7
4475	北友田三丁目	日田市		友田	北友田三丁目	300	40	18
4476	北友田二丁目	日田市		友田	北友田二丁目	80	20	5
4477	上城内町	日田市		北豆田	上城内町	13	25	16
4478	城内2町	日田市		北豆田	城内2町	110	25	13
4479	城内2町	日田市		北豆田	城内2町	60	20	10
4480	城内2町	日田市		北豆田	城内2町	190	30	19
4481	城内2町	日田市		北豆田	城内2町	50	30	7
4482	城内2町	日田市		北豆田	城内2町	80	20	6
4483	松野町	日田市		東有田	松野町	80	20	5
4484	高井町	日田市		川下	高井町	13	100	7
4485	高井町	日田市		川下	高井町	250	60	10
4486	内河町	日田市		内河野	内河町	190	40	1
4487	石井町三丁目	日田市		石井	石井町三丁目	380	80	12
4488	石井町三丁目	日田市		石井	石井町三丁目	290	40	20
4489	石井町二丁目	日田市		石井	石井町二丁目	110	10	10
4490	内河町	日田市		内河野	内河町	230	70	13
4491	石井町一丁目	日田市		石井	石井町一丁目	100	20	10
4492	石井町一丁目	日田市		石井	石井町一丁目	90	30	0
4493	上野町	日田市		上野	上野町	80	25	5
4494	上野町	日田市		上野	上野町	170	50	12
4495	上野町	日田市		上野	上野町	150	20	11
4496	銭淵町	日田市		高瀬	銭淵町	190	20	13
4497	上野町	日田市		上野	上野町	100	25	5
4498	刃連町	日田市		日高	刃連町	50	20	13
4499	三芳小淵町	日田市		日高	三芳小淵町	200	30	7
4500	桃山町	日田市		日高	桃山町	140	25	13
4501	誠和町	日田市		高瀬	誠和町	140	15	8
4502	誠和町	日田市		高瀬	誠和町	130	25	13
4503	刃連町	日田市		日高	刃連町	130	30	20
4504	古金町	日田市		日高	古金町	100	10	12
4505	古金町	日田市		日高	古金町	60	15	11
4506	求町	日田市		求来里	求町	150	25	7
4507	串川二丁目	日田市		高瀬	串川二丁目	360	75	10
4508	大日町	日田市		高瀬	大日町	480	120	21
4509	琴平町	日田市		高瀬	琴平町	150	45	10
4510	大部町	日田市		日高	大部町	130	30	9
4511	大部町	日田市		日高	大部町	160	25	11
4512	琴平町	日田市		高瀬	琴平町	110	60	6
4513	小ヶ瀬	日田市		日高	小ヶ瀬	140	100	5
4514	小ヶ瀬	日田市		日高	小ヶ瀬	280	80	13
4515	串川二丁目	日田市		高瀬	串川二丁目	130	95	3
4516	八幡町	日田市		高瀬	八幡町	80	60	1
4517	桐尾	日田市		鶴河内	桐尾	60	90	0
4518	皿山	日田市		鶴河内	皿山	160	50	13
4519	市木	日田市		小野	市木	100	40	8
4520	和田	日田市		小野	和田	160	40	6
4521	和田	日田市		小野	和田	200	190	6
4522	源栄町	日田市		小野	源栄町	100	110	5
4523	釜ヶ瀬	日田市		小野	釜ヶ瀬	60	40	6
4524	桐尾	日田市		鶴河内	桐尾	70	30	3
4525	桐尾	日田市		鶴河内	桐尾	130	120	3
4527	岩戸	日田市		鶴河内	岩戸	140	70	5
4528	平寒水	日田市		鶴河内	平寒水	260	220	5
4529	袖ノ木	日田市		鶴河内	袖ノ木	360	180	6
4530	竹尾	日田市		小野	竹尾	270	110	11
4531	林	日田市		小野	林	120	180	5
4532	下小竹	日田市		小野	下小竹	310	240	11
4533	下小竹	日田市		小野	下小竹	180	30	7
4534	中会	日田市		小野	中会	150	90	13
4535	中会	日田市		小野	中会	250	60	9

注) 人家5戸以上の箇所には、官公署、学校、病院・社会福祉施設等の災害弱者関連施設等のある人家5戸未満の箇所を含む。

(自然斜面・人家5戸以上)

箇所番号	箇所名	郡市	町村	大字	小字	箇所の延長	高さ	人家戸数
4536	牛王	日田市		小野	牛王	190	60	4
4537	牛王	日田市		小野	牛王	130	50	7
4538	鈴連町	日田市		小野	鈴連町	120	50	5
4539	林	日田市		小野	林	300	160	8
4540	林	日田市		小野	林	120	140	6
4541	白岩	日田市		大肥	白岩	130	30	5
4542	白岩	日田市		大肥	白岩	90	30	6
4543	大肥本町	日田市		大肥	大肥本町	50	20	5
4544	鶴河内町	日田市		鶴河内	鶴河内町	150	90	8
4545	竹本	日田市		大肥	竹本	140	40	10
4546	吉竹	日田市		大肥	吉竹	160	70	6
4547	下小竹	日田市		小野	下小竹	80	20	7
4548	市ノ瀬町	日田市		花月	市ノ瀬町	100	70	2
4549	小河内町	日田市		花月	小河内町	100	50	5
4550	小河内町	日田市		花月	小河内町	180	20	5
4551	小河内町	日田市		花月	小河内町	80	50	2
4552	夜明関町	日田市		夜明	夜明関町	60	35	7
4553	夜明関町	日田市		夜明	夜明関町	60	35	6
4554	中楚	日田市		夜明	中楚	110	20	6
4555	高野	日田市		夜明	高野	60	70	3
4556	熊ノ尾	日田市		羽田	熊ノ尾	200	150	7
4557	横畑	日田市		羽田	横畑	440	120	9
4558	岩美町	日田市		羽田	岩美町	240	60	6
4559	岩下	日田市		羽田	岩下	70	40	3
4560	岩下	日田市		羽田	岩下	130	55	4
4561	入美	日田市		羽田	入美	100	55	6
4562	祝原2町	日田市		夜明	祝原2町	190	35	4
4563	夜明中町	日田市		夜明	夜明中町	90	45	11
4564	高井町	日田市		友田	高井町	290	85	5
4565	岩戸	日田市		東有田	岩戸	100	25	3
4566	岩戸	日田市		東有田	岩戸	50	25	4
4567	岩戸	日田市		東有田	岩戸	50	25	0
4568	岩戸	日田市		東有田	岩戸	50	35	0
4569	岩戸	日田市		東有田	岩戸	90	45	1
4570	岩戸	日田市		東有田	岩戸	260	6	5
4571	鹿倉	日田市		東有田	鹿倉	90	50	6
4572	緑町	日田市		堂尾	緑町	150	90	1
4573	緑町一丁目	日田市		堂尾	緑町一丁目	120	50	7
4574	緑町二丁目	日田市		堂尾	緑町二丁目	110	70	6
4575	山手	日田市		小山	山手	280	50	10
4576	下一ツ戸	日田市		高瀬	下一ツ戸	220	200	5
4577	下一ツ戸	日田市		高瀬	下一ツ戸	180	175	6
4578	仏本	日田市		小山	仏本	80	90	0
4579	串川町一丁目	日田市		小山	串川町一丁目	110	60	2
4580	劔の木	日田市		高瀬	劔の木	150	225	4
4581	仏石	日田市		高瀬	仏石	100	180	1
4582	柚木本村	日田市	前津江町	柚木	柚木本村	230	210	7
4583	柚木本村	日田市	前津江町	柚木	柚木本村	150	70	5
4584	柚木本村	日田市	前津江町	柚木	柚木本村	50	30	1
4585	千蔵木	日田市	前津江町	柚木	千蔵木	130	90	5
4586	星弘	日田市	前津江町	柚木	星弘	300	40	8
4587	原	日田市	前津江町	柚木	原	250	170	7
4588	日向	日田市	前津江町	赤石	日向	160	40	5
4589	曾家	日田市	前津江町	赤石	曾家	130	260	5
4590	鯛生	日田市	中津江村	合瀬	鯛生	140	60	4
4591	市ノ瀬	日田市	中津江村	合瀬	市ノ瀬	90	40	2
4592	市ノ瀬	日田市	中津江村	合瀬	市ノ瀬	210	80	10
4593	足風	日田市	中津江村	合瀬	足風	10	110	5
4594	吉原	日田市	中津江村	合瀬	吉原	180	80	5
4595	引野	日田市	中津江村	栃野	引野	200	90	5
4596	井千原	日田市	中津江村	栃野	井千原	160	80	5
4597	栃原	日田市	中津江村	栃野	栃原	460	70	7
4598	中村	日田市	中津江村	栃野	中村	90	80	11
4599	広川	日田市	上津江町	川原	広川	90	120	2
4600	広川	日田市	上津江町	川原	広川	180	11	6
4601	山中	日田市	上津江町	上野田	山中	200	50	9
4602	浦	日田市	上津江町	川原	浦	90	30	2
4603	程野	日田市	上津江町	川原	程野	120	50	7
4604	松野	日田市	上津江町	川原	松野	110	110	9
4605	小竹	日田市	上津江町	川原	小竹	60	100	2

注) 人家5戸以上の箇所には、官公署、学校、病院・社会福祉施設等の災害弱者関連施設等のある人家5戸未満の箇所を含む。

(自然斜面・人家5戸以上)

箇所番号	箇所名	郡市	町村	大字	小字	箇所の延長	高さ	人家戸数
4606	葛	日田市	上津江町	川原	葛	10	60	10
4607	葛	日田市	上津江町	川原	葛	90	30	6
4608	小平上組	日田市	上津江町	川原	小平上組	100	50	5
4609	東雉谷	日田市	上津江町	上野田	東雉谷	30	10	2
4610	片仁田	日田市	上津江町	上野田	片仁田	110	120	3
4611	東雉谷	日田市	上津江町	上野田	東雉谷	120	100	5
4612	高取	日田市	大山町	東大山	高取	140	50	1
4613	千丈	日田市	大山町	東大山	千丈	150	130	5
4614	千丈	日田市	大山町	東大山	千丈	440	225	17
4615	高取	日田市	大山町	東大山	高取	120	40	10
4616	吾吾路	日田市	大山町	西大山	吾吾路	140	180	6
4617	吾吾路	日田市	大山町	西大山	吾吾路	180	110	7
4618	山際	日田市	大山町	東大山	山際	500	160	33
4619	中大山	日田市	大山町	西大山	中大山	170	60	12
4620	中大山	日田市	大山町	西大山	中大山	80	100	5
4621	綿打	日田市	大山町	西大山	綿打	85	10	1
4622	加峯	日田市	大山町	西大山	加峯	190	70	8
4623	続木	日田市	大山町	東大山	続木	280	25	11
4624	田来原	日田市	大山町	西大山	田来原	140	270	6
4625	東河内	日田市	大山町	西大山	東河内	200	300	10
4626	竹の迫	日田市	大山町	西大山	竹の迫	170	85	5
4627	野瀬部	日田市	大山町	西大山	野瀬部	130	125	6
4628	野瀬部	日田市	大山町	西大山	野瀬部	180	65	4
4629	鎌手	日田市	大山町	西大山	鎌手	80	25	6
4630	鎌手	日田市	大山町	西大山	鎌手	230	100	5
4631	中津尾	日田市	大山町	西大山	中津尾	100	50	6
4632	下釣	日田市	大山町	西大山	下釣	170	60	9
4633	中津尾	日田市	大山町	西大山	中津尾	140	100	8
4634	柚木	日田市	大山町	西大山	柚木	210	170	8
4635	汗入場	日田市	大山町	西大山	汗入場	280	200	7
4636	松原	日田市	大山町	西大山	松原	220	170	5
4637	松原	日田市	大山町	西大山	松原	130	150	2
4638	久栄谷	日田市	大山町	西大山	久栄谷	150	10	5
4639	久栄谷	日田市	大山町	西大山	久栄谷	120	40	6
4640	貫見	日田市	大山町	西大山	貫見	280	200	7
4641	石鍋	日田市	天瀬町	馬原	石鍋	50	60	0
4642	瀬野尾	日田市	天瀬町	女子畑	瀬野尾	150	70	5
4643	苗代部	日田市	天瀬町	女子畑	苗代部	40	10	1
4644	台下	日田市	天瀬町	女子畑	台下	130	5	6
4645	台下	日田市	天瀬町	女子畑	台下	140	5	6
4646	塔ノ本	日田市	天瀬町	合田	塔ノ本	25	10	1
4647	塔ノ本	日田市	天瀬町	合田	塔ノ本	140	20	5
4648	宮園	日田市	天瀬町	馬原	宮園	180	20	11
4649	尾戸	日田市	天瀬町	馬原	尾戸	250	35	10
4650	高尾	日田市	天瀬町	馬原	高尾	70	60	2
4651	高尾	日田市	天瀬町	馬原	高尾	140	50	8
4652	寅丸	日田市	天瀬町	馬原	寅丸	120	35	3
4653	寅丸	日田市	天瀬町	馬原	寅丸	320	60	7
4654	柚ノ木	日田市	天瀬町	合田	柚ノ木	130	60	5
4655	高塚	日田市	天瀬町	馬原	高塚	220	150	11
4656	向島	日田市	天瀬町	馬原	向島	120	65	5
4657	大鳥	日田市	天瀬町	合田	大鳥	160	20	5
4658	神ノ釣	日田市	天瀬町	合田	神ノ釣	520	120	9
4659	神ノ釣	日田市	天瀬町	合田	神ノ釣	80	140	0
4660	鼠谷	日田市	天瀬町	桜竹	鼠谷	200	65	6
4661	湯山	日田市	天瀬町	湯山		80	70	7
4662	築ヶ瀬	日田市	天瀬町	桜竹	築ヶ瀬	220	75	12
4663	築ヶ瀬	日田市	天瀬町	桜竹	築ヶ瀬	290	35	23
4664	天ヶ瀬	日田市	天瀬町	湯山	天ヶ瀬	70	65	25
4665	古園	日田市	天瀬町	桜竹	古園	180	145	7
4666	赤岩湯	日田市	天瀬町	赤岩	赤岩湯	100	20	3
4667	赤岩	日田市	天瀬町	赤岩	赤岩	80	20	7
4668	赤岩	日田市	天瀬町	赤岩	赤岩	210	80	5
4669	上袋	日田市	天瀬町	馬原	上袋	80	20	2
4670	荒山	日田市	天瀬町	赤岩	荒山	140	225	8
4671	穴森	日田市	天瀬町	赤岩	穴森	180	60	5
4672	山口	日田市	天瀬町	五馬市	山口	50	25	1
4673	桜竹	日田市	天瀬町	桜竹	桜竹	150	45	10
4674	桜竹	日田市	天瀬町	桜竹	桜竹	130	70	1
4675	桜竹	日田市	天瀬町	桜竹	桜竹	100	25	5

注) 人家5戸以上の箇所には、官公署、学校、病院・社会福祉施設等の災害弱者関連施設等のある人家5戸未満の箇所を含む。

(自然斜面・人家5戸以上)

箇所番号	箇所名	郡市	町村	大字	小字	箇所の延長	高さ	人家戸数
4676	本城	日田市	天瀬町	本城		50	10	0
4677	土橋	日田市	天瀬町	出口	土橋	50	65	0
中津土木事務所								
2281	森山	中津市	三光	森山	南平	150	8	7
2282	田口1	中津市	三光	田口	野地平	240	30	6
2283	倉迫	中津市	三光	下秣	倉迫	310	12	10
2284	下秣	中津市	三光	下秣	大源寺	160	52	5
2285	上深水	中津市	三光	上深水	小河内	150	65	5
2286	屋敷	中津市	本耶馬溪町	樋田	屋敷	120	20	8
2287	原井	中津市	本耶馬溪町	樋田	原井	80	30	6
2288	恵良	中津市	本耶馬溪町	下屋形	恵良	190	22	5
2289	小畑	中津市	本耶馬溪町	東屋形	小畑	170	60	5
2290	内作	中津市	本耶馬溪町	東屋形	内作	160	20	5
2291	内ヶ畑	中津市	本耶馬溪町	樋田	内ヶ畑	80	30	6
2292	青	中津市	本耶馬溪町	曾木	青	230	85	12
2293	中島	中津市	本耶馬溪町	跡田	中島	280	37	15
2294	山の下	中津市	本耶馬溪町	多志田	山の下	150	55	5
2295	荒谷	中津市	本耶馬溪町	跡田	荒谷	150	40	10
2296	小川内2	中津市	本耶馬溪町	折元	小川内	170	64	7
2297	塔ノ本	中津市	本耶馬溪町	折元	塔ノ本	150	166	5
2298	ヤシキ	中津市	本耶馬溪町	落合	ヤシキ	110	22	10
2299	寺辺	中津市	本耶馬溪町	落合	寺辺	230	97	8
2300	芝原	中津市	本耶馬溪町	東谷	芝原	100	20	5
2301	道の上	中津市	本耶馬溪町	落合	道の上	260	20	8
2302	裏山	中津市	本耶馬溪町	落合	裏山	400	86	14
2303	割子谷	中津市	本耶馬溪町	西谷	割子谷	140	90	5
2304	快田	中津市	本耶馬溪町	西谷	快田	230	20	8
2305	石垣	中津市	本耶馬溪町	西谷	石垣	200	60	6
2306	秋永	中津市	本耶馬溪町	西谷	秋永	260	27	6
2307	雲谷寺	中津市	本耶馬溪町	西谷	雲谷寺	40	27	17
2308	倉谷奥	中津市	本耶馬溪町	西谷	倉谷奥	40	27	4
2310	鍛冶迫	中津市	本耶馬溪町	西谷	鍛冶迫	200	40	7
2313	合良	中津市	本耶馬溪町	西谷	合良	100	8	5
2314	柿坂	中津市	耶馬溪町	柿坂	本村	500	60	35
2315	中ノ谷	中津市	耶馬溪町	柿坂	中ノ谷	420	50	13
2316	屋敷上	中津市	耶馬溪町	柿坂	屋敷上	180	15	6
2317	平田	中津市	耶馬溪町	平田	上の道	170	20	15
2318	尾園	中津市	耶馬溪町	三尾母	尾園	300	15	5
2319	門	中津市	耶馬溪町	三尾母	門	380	40	8
2320	屋敷1	中津市	耶馬溪町	三尾母	屋敷	230	30	9
2321	天神平	中津市	耶馬溪町	戸原	天神平	400	50	13
2322	屋敷2	中津市	耶馬溪町	栃木	屋敷	100	80	7
2323	古屋敷	中津市	耶馬溪町	中畑	古屋敷	350	20	16
2324	北柚木	中津市	耶馬溪町	中畑	北柚木	200	50	5
2325	屋敷3	中津市	耶馬溪町	大野	屋敷	200	50	8
2326	奥畑	中津市	耶馬溪町	大野	奥畑	150	20	5
2327	道の上	中津市	耶馬溪町	川原口	道の上	180	10	5
2328	中村	中津市	耶馬溪町	川原口	中村	180	10	9
2329	山の下	中津市	耶馬溪町	川原口	山の下	300	50	7
2330	山瀬奥	中津市	耶馬溪町	柿坂	山瀬奥	100	80	5
2331	下原井	中津市	耶馬溪町	山移	赤岩	300	25	6
2332	上原井	中津市	耶馬溪町	山移	原井	300	20	14
2333	北林無田	中津市	耶馬溪町	山移	北林無田	450	30	8
2334	道の下	中津市	耶馬溪町	山移	道の下	200	20	8
2335	神の原	中津市	耶馬溪町	山移	三尾	160	60	8
2336	三尾	中津市	耶馬溪町	山移	三尾	230	70	6
2337	嶋良	中津市	耶馬溪町	深耶馬	井加畑	200	70	10
2338	程平	中津市	耶馬溪町	深耶馬	程平	250	80	14
2339	折戸	中津市	耶馬溪町	深耶馬	折戸	250	60	11
2340	所平	中津市	耶馬溪町	大島	所平	200	25	5
2341	天福山	中津市	耶馬溪町	金吉	天福山	300	20	9
2342	乙前田	中津市	耶馬溪町	金吉	乙前田	440	30	6
2343	道三本	中津市	耶馬溪町	金吉	道三本	330	30	17
2344	更田	中津市	耶馬溪町	金吉	更田	400	70	10
2345	乙井屋敷	中津市	耶馬溪町	金吉	乙井屋敷	200	60	8
2346	乙瀬ノ上	中津市	耶馬溪町	金吉	乙瀬ノ上	430	40	8
2347	堂ノ下	中津市	耶馬溪町	樋山寺	堂ノ下	300	20	5
2348	坂の下	中津市	耶馬溪町	樋山寺	坂の下	700	20	12
2349	寺屋敷	中津市	耶馬溪町	樋山寺	寺屋敷	200	30	8
2350	成重	中津市	耶馬溪町	宮園	成重	250	20	10

注) 人家5戸以上の箇所には、官公署、学校、病院・社会福祉施設等の災害弱者関連施設等のある人家5戸未満の箇所を含む。



(自然斜面・人家5戸以上)

箇所番号	箇所名	郡市	町村	大字	小字	箇所の延長	高さ	人家戸数
2351	兵部居屋敷	中津市	耶馬溪町	宮園	兵部居屋敷	130	15	6
2352	泉	中津市	山国町	槻木	泉	160	30	5
2353	桑原1	中津市	山国町	槻木	桑原	150	20	7
2354	坂内	中津市	山国町	槻木	鍋倉	230	30	6
2355	小原井	中津市	山国町	槻木	小原井	300	30	8
2356	高内	中津市	山国町	槻木	高内	160	30	7
2357	苜屋	中津市	山国町	槻木	苜屋	250	30	11
2358	榎鶴	中津市	山国町	槻木	榎鶴	300	30	12
2359	新谷	中津市	山国町	槻木	新谷	300	30	9
2360	大曲	中津市	山国町	草本	櫛山	250	30	17
2361	草本	中津市	山国町	草本	高橋	400	30	9
2362	上ノ原	中津市	山国町	草本	田の平	80	30	5
2363	灰土	中津市	山国町	草本	長畑	300	20	5
2364	所小野	中津市	山国町	小屋川	中尾ノ下	140	30	5
2365	畑ヶ中	中津市	山国町	小屋川	畑ヶ中	150	20	11
2366	谷組	中津市	山国町	小屋川	大久保	150	20	6
2367	立岩	中津市	山国町	吉野	中島	150	30	10
2368	小豆野	中津市	山国町	吉野	宮ノ迫	300	20	8
2369	小竹林	中津市	山国町	平小野	小竹林	100	20	11
2370	登	中津市	山国町	平小野	前ノ本	200	30	5
2371	桑鶴	中津市	山国町	平小野	過鶴迫	160	30	6
2372	志川	中津市	山国町	守実	大畑	150	20	5
2373	畑小屋	中津市	山国町	守実	畑小屋	200	30	6
2374	出羽	中津市	山国町	守実	出羽	200	20	6
2375	茸木	中津市	山国町	守実	茸木	300	20	13
2376	倉谷	中津市	山国町	守実	倉谷	200	20	8
2377	上志川	中津市	山国町	守実	山ギ	100	30	10
2378	田の平	中津市	山国町	守実	田の平	250	20	5
2379	守実	中津市	山国町	中摩	宮ノ上	200	30	6
2380	寺川	中津市	山国町	中摩	篠屋	150	20	6
2381	城野	中津市	山国町	中摩	上形	100	20	5
2382	羽高	中津市	山国町	中摩	芳ヶ迫	210	20	7
2383	中詰	中津市	山国町	中摩	白水	300	20	8
2384	奥畑	中津市	山国町	中摩	大迫	100	20	7
2385	田野尾	中津市	山国町	中摩	石金輪	200	20	5
2386	肥前屋	中津市	山国町	中摩	堂ノ脇	80	20	8
2387	中摩上	中津市	山国町	中摩	神殿	200	30	7
2388	白地	中津市	山国町	中摩	棚田	300	30	10
2389	中摩下	中津市	山国町	中摩	笹尾	300	30	6
2390	庄屋村	中津市	山国町	中摩	七田	250	30	6
2391	鷲ヶ城	中津市	山国町	中摩	鷲ヶ城	250	30	6
2392	神谷	中津市	山国町	中摩	平原瀬戸	150	20	6
2393	掛地	中津市	山国町	中摩	屋敷	100	20	5
2394	市場	中津市	山国町	宇曾	市場	150	20	24
2395	宇曾上村	中津市	山国町	宇曾	宇曾	200	30	6
2396	宇曾元	中津市	山国町	宇曾	岩本	100	20	8
2397	大勢	中津市	山国町	宇曾	東山神	200	20	5
2398	犬王丸	中津市	山国町	宇曾	ツル坂	150	50	5
2399	竹	中津市	山国町	宇曾	竹	150	30	5
2400	石原	中津市	山国町	宇曾	石原	150	30	5
2401	桑原2	中津市	山国町	槻木	桑原	100	20	5
2402	市平下	中津市	山国町	宇曾	上屋敷	150	20	7
2403	重尾	中津市	山国町	藤野木	重尾	200	20	9
2404	藤野木	中津市	山国町	藤野木	岩ノ下	400	20	7
2405	成政	中津市	山国町	藤野木	成政	200	20	10
2406	大石峠下	中津市	山国町	長尾野	下ノ迫	200	30	5
2407	大石峠上	中津市	山国町	長尾野	宮ノ下	250	20	6
2408	長尾野	中津市	山国町	長尾野	行司平	200	20	11
2409	小屋川	中津市	山国町	小屋川	小屋川	100	30	6
2916	大源寺	中津市	三光	下秣	大源寺	240	30	5
2917	中南	中津市	三光	小袋	中組	100	30	5
2918	咄	中津市	三光	小袋	咄	100	18	5
2919	田口2	中津市	三光	田口	野地平	160	52	5
2920	二本杉	中津市	三光	白木	栗園	210	10	6
2921	小川内	中津市	本耶馬溪町	東屋形	小川内	110	65	5
2922	畑	中津市	本耶馬溪町	跡田	畑	60	50	5
2923	下原	中津市	本耶馬溪町	跡田	下原	150	166	5
2924	中手原	中津市	本耶馬溪町	東谷	中手原	140	58	8
2925	塔ノ本	中津市	本耶馬溪町	折元	塔ノ本	100	236	2
2926	道の上	中津市	本耶馬溪町	落合	道の上	110	22	5

注) 人家5戸以上の箇所には、官公署、学校、病院・社会福祉施設等の災害弱者関連施設等のある人家5戸未満の箇所を含む。

(自然斜面・人家5戸以上)

箇所番号	箇所名	郡市	町村	大字	小字	箇所の延長	高さ	人家戸数
2927	割子谷	中津市	本耶馬溪町	西谷	割子谷	160	50	6
2928	太田ヶ谷	中津市	山国町	宇曾	太田ヶ谷	200	20	5
4678	下池永	中津市		下池永		50	10	1
4679	相原	中津市		相原		210	16	11
4680	下佐知	中津市		佐知	下佐知	190	10	2
4681	北平	中津市	三光	森山	北平	110	20	5
4682	南平	中津市	三光	森山	南平	240	25	8
4683	中小路	中津市	三光	諫山	中小路	250	40	1
4684	中南	中津市	三光	小袋	中南	110	40	5
4685	平原	中津市	三光	小袋	平原	350	60	10
4686	長谷	中津市	三光	西秣	長谷	190	45	6
4687	中居	中津市	三光	下深水	中居	170	80	6
4688	田中	中津市	本耶馬溪町	下屋形	田中	200	40	8
4689	青	中津市	本耶馬溪町	曾木	青	80	30	5
4690	青	中津市	本耶馬溪町	曾木	青	180	110	9
4691	鳥越	中津市	本耶馬溪町	下屋形	鳥越	200	20	6
4692	石井	中津市	本耶馬溪町	下屋形	石井	100	40	5
4693	水取	中津市	本耶馬溪町	跡田	水取	140	50	9
4694	小出	中津市	本耶馬溪町	跡田	小出	70	40	5
4695	水取	中津市	本耶馬溪町	跡田	水取	60	50	0
4696	口ノ坪	中津市	本耶馬溪町	東屋形	口ノ坪	130	80	2
4697	折元	中津市	本耶馬溪町	折元	折元	170	120	6
4698	梅ノ木瀬	中津市	本耶馬溪町	折元	梅ノ木瀬	120	180	0
4699	轡地	中津市	本耶馬溪町	折元	轡地	190	150	9
4700	奥畑	中津市	本耶馬溪町	東谷	奥畑	240	50	5
4701	奥畑	中津市	本耶馬溪町	東谷	奥畑	170	190	9
4702	椿	中津市	本耶馬溪町	東谷	椿	160	50	5
4703	小蔵目	中津市	本耶馬溪町	東谷	小蔵目	110	90	0
4704	小蔵目	中津市	本耶馬溪町	東谷	小蔵目	70	40	0
4705	中手原	中津市	本耶馬溪町	東谷	中手原	50	20	1
4706	中河内	中津市	本耶馬溪町	東谷	中河内	50	20	1
4707	岩下	中津市	本耶馬溪町	東谷	岩下	180	90	7
4708	鍛冶屋園	中津市	本耶馬溪町	西谷	鍛冶屋園	150	60	5
4709	相原	中津市	耶馬溪町	川原口	相原	40	40	0
4710	相原	中津市	耶馬溪町	川原口	相原	70	30	2
4711	相原	中津市	耶馬溪町	川原口	相原	100	30	2
4712	大野	中津市	耶馬溪町	大野	大野	200	80	5
4713	福土	中津市	耶馬溪町	福土	福土	240	120	5
4714	尾川内	中津市	耶馬溪町	福土	尾川内	220	100	5
4715	栃木	中津市	耶馬溪町	栃木	栃木	180	140	8
4716	小友田	中津市	耶馬溪町	小友田	小友田	110	40	5
4717	口ノ林	中津市	耶馬溪町	戸原	口ノ林	30	20	0
4718	中村	中津市	耶馬溪町	平田	中村	150	50	10
4719	小川内	中津市	耶馬溪町	栃木	小川内	130	160	2
4720	小友田	中津市	耶馬溪町	小友田	小友田	150	130	7
4721	穴田	中津市	耶馬溪町	柿坂	穴田	170	60	5
4722	中鶴	中津市	耶馬溪町	柿坂	中鶴	80	70	5
4723	津留	中津市	耶馬溪町	大島	津留	220	180	6
4724	津留	中津市	耶馬溪町	大島	津留	270	140	8
4725	物部	中津市	耶馬溪町	柿坂	物部	170	80	5
4726	木ノ子	中津市	耶馬溪町	戸原	木ノ子	110	40	5
4727	黒法師	中津市	耶馬溪町	樋山路	黒法師	240	80	8
4728	随雲寺	中津市	耶馬溪町	大島	随雲寺	170	30	9
4729	奥ノ鶴	中津市	耶馬溪町	大島	奥ノ鶴	120	150	6
4730	幸田	中津市	耶馬溪町	金吉	幸田	180	40	6
4731	鹿熊	中津市	耶馬溪町	大島	鹿熊	150	100	6
4732	床波	中津市	耶馬溪町	金吉	床波	80	50	0
4733	内山	中津市	耶馬溪町	金吉	内山	40	10	0
4734	原井	中津市	耶馬溪町	山移	原井	120	50	10
4735	馬場	中津市	耶馬溪町	山移	馬場	160	100	5
4736	山浦東	中津市	耶馬溪町	金吉	山浦東	50	150	0
4737	下百合	中津市	耶馬溪町	山移	下百合	30	20	2
4738	提鶴	中津市	耶馬溪町	金吉	提鶴	30	30	0
4739	上ノ畑	中津市	耶馬溪町	山移	上ノ畑	120	60	6
4740	上ノ畑	中津市	耶馬溪町	山移	上ノ畑	230	20	2
4741	上百合	中津市	耶馬溪町	山移	上百合	140	30	5
4742	鳴良	中津市	耶馬溪町	深耶馬	鳴良	210	140	6
4743	鳴良	中津市	耶馬溪町	深耶馬	鳴良	120	140	5
4744	深瀬	中津市	耶馬溪町	深耶馬	深瀬	280	180	1
4745	深瀬	中津市	耶馬溪町	深耶馬	深瀬	140	150	6

注) 人家5戸以上の箇所には、官公署、学校、病院・社会福祉施設等の災害弱者関連施設等のある人家5戸未満の箇所を含む。

(自然斜面・人家5戸以上)

箇所番号	箇所名	郡市	町村	大字	小字	箇所の延長	高さ	人家戸数
4746	家竈	中津市	耶馬溪町	深耶馬	家竈	300	80	6
4747	坂内	中津市	山国町	槻木	坂内	130	60	5
4748	桑原	中津市	山国町	槻木	桑原	180	100	5
4749	大曲	中津市	山国町	草本	大曲	260	160	0
4750	奥畑	中津市	山国町	中摩	奥畑	40	30	1
4751	市平下	中津市	山国町	宇曾	市平下	70	30	4
4752	神谷	中津市	山国町	中摩	神谷	50	40	0
4753	神谷	中津市	山国町	中摩	神谷	130	140	5
4754	庄屋村	中津市	山国町	中摩	庄屋村	60	30	2
4755	市平下	中津市	山国町	宇曾	市平下	150	60	6
4756	駅前	中津市	山国町	下守美	駅前	100	50	3
4757	志川	中津市	山国町	下守美	志川	220	70	10
4758	狩宿	中津市	山国町	下守美	狩宿	120	40	2
4759	大坪	中津市	山国町	上守美	大坪	80	50	5
4760	市場	中津市	山国町	宇曾	市場	130	30	13
4761	市場	中津市	山国町	宇曾	市場	200	40	19
4762	上村	中津市	山国町	宇曾	上村	110	50	1
4763	犬王丸	中津市	山国町	中摩	犬王丸	100	40	5
4764	中摩上	中津市	山国町	中摩	中摩上	210	160	7
宇佐土木事務所								
2410	上平	宇佐市		法鏡寺	上平	300	32	14
2411	屋敷	宇佐市		下矢部	屋敷	290	20	18
2414	馬渡	宇佐市		下矢部	馬渡	80	50	5
2416	円通寺	宇佐市		南宇佐	円通寺	80	10	5
2417	宮ノ下	宇佐市		金屋	宮の下	170	15	8
2418	金屋下	宇佐市		金屋	金屋下	200	16	8
2419	千原	宇佐市		山袋	千原	160	80	5
2420	上り口	宇佐市		山袋	上り口	160	15	5
2421	平	宇佐市		麻生	平	50	15	5
2422	小峰	宇佐市		四日市	小峰	160	22	7
2423	上床部	宇佐市		山口	上床部	200	40	7
2424	東上万里	宇佐市		山口	東上万里	100	50	5
2426	本光	宇佐市		両戒	本光	70	5	5
2428	大善寺	宇佐市		南宇佐	大善寺	130	30	20
2432	今ノ迫	宇佐市		黒	今迫	80	23	5
2433	新洞屋敷	宇佐市		上拝田	新洞屋敷	240	65	7
2435	迫	宇佐市		上拝田	迫	100	8	5
2437	南ヶ迫	宇佐市		和気	南ヶ迫	120	15	6
2441	坂の下	宇佐市		長州	坂の下	230	8	14
2442	立野	宇佐市		長州	立野	150	32	5
2445	船越	宇佐市		長州	船越	190	37	6
2450	城山	宇佐市		山袋	城山	100	10	5
2455	早田	宇佐市		上元重	早田	280	70	10
2458	久久姥	宇佐市		上元重	久久姥	50	12	5
2461	尾花	宇佐市		山口	尾花	140	46	5
2463	中間	宇佐市		山口	中間	140	24	2
2464	園迫	宇佐市		山口	園迫	80	60	5
2465	熊	宇佐市		熊	熊	100	85	5
2466	日足	宇佐市		日足	日足	130	10	6
2467	宮迫	宇佐市		南宇佐	宮迫	200	15	6
2468	月の瀬	宇佐市		南宇佐	月の瀬	290	15	17
2469	谷山	宇佐市		上矢部	谷山	160	32	6
2470	響山	宇佐市		四日市	響山	110	60	5
2473	下麻生	宇佐市		麻生	下麻生	200	70	7
2474	下麻生2号	宇佐市		麻生	下麻生	320	80	7
2475	中麻生	宇佐市		麻生	中麻生	170	125	5
2476	高並屋敷	宇佐市		麻生	高並屋敷	60	70	0
2477	簾	宇佐市		麻生	簾	200	53	7
2478	松原	宇佐市		麻生	松原	120	15	5
2480	仙人2号	宇佐市		麻生	松原	50	37	5
2483	前	宇佐市	院内町	温見	前	200	20	7
2484	堂音	宇佐市	院内町	辻岩屋	堂音	200	20	8
2485	長福寺	宇佐市	院内町	上恵良	長福寺	350	40	13
2486	岩屋	宇佐市	院内町	斉藤	岩屋	170	30	5
2487	袖山	宇佐市	院内町	山城	袖山	220	74	5
2488	小迫	宇佐市	院内町	原口	小迫	180	83	5
2489	和田平	宇佐市	院内町	田所	和田平	120	26	6
2490	古城	宇佐市	院内町	下恵良	古城	60	28	1
2491	加倉	宇佐市	院内町	土岩屋	加倉	120	78	6
2492	観音1	宇佐市	院内町	櫛野	観音	190	15	39

注) 人家5戸以上の箇所には、官公署、学校、病院・社会福祉施設等の災害弱者関連施設等のある人家5戸未満の箇所を含む。

(自然斜面・人家5戸以上)

箇所番号	箇所名	郡市	町村	大字	小字	箇所の延長	高さ	人家戸数
2493	西椎屋	宇佐市	院内町	西椎屋	西椎屋	120	150	7
2494	十ヶ平	宇佐市	院内町	西椎屋	十ヶ平	180	45	14
2495	北山	宇佐市	院内町	北山	北山	250	115	9
2496	大重美	宇佐市	院内町	大重美	大重美	280	20	11
2497	小平	宇佐市	院内町	小平	小平	230	60	6
2498	屋敷1	宇佐市	院内町	田平	屋敷	120	45	7
2499	分寺の上	宇佐市	院内町	温見	分寺の上	120	25	8
2500	赤松	宇佐市	院内町	下舟木	赤松	70	30	5
2501	鴨鹿	宇佐市	安心院町	房ヶ畑	鴨鹿	80	30	5
2502	下切	宇佐市	安心院町	房ヶ畑	下切	50	5	5
2503	房ヶ畑	宇佐市	安心院町	房ヶ畑	房ヶ畑	180	30	6
2504	内川野	宇佐市	安心院町	内川野	内川野	130	60	6
2505	且尾	宇佐市	安心院町	且尾	且尾	500	72	16
2506	原	宇佐市	安心院町	原	原	170	5	5
2507	口ノ坪	宇佐市	安心院町	口ノ坪	口ノ坪	380	53	11
2508	御筆	宇佐市	安心院町	檜本	御筆	175	25	7
2509	川崎	宇佐市	安心院町	川崎	川崎	90	50	5
2510	松本	宇佐市	安心院町	松本	松本	220	12	5
2511	松本原口	宇佐市	安心院町	松本	松本原口	220	20	5
2512	口ノ原	宇佐市	安心院町	釜ノ口	口ノ原	150	15	5
2513	今井	宇佐市	安心院町	大村	今井	200	23	5
2514	鳥越	宇佐市	安心院町	西衾	鳥越	140	10	5
2515	舟板	宇佐市	安心院町	舟板	舟板	100	15	5
2517	仏木	宇佐市	安心院町	仏木	仏木	40	12	5
2518	東椎屋	宇佐市	安心院町	東椎屋	東椎屋	240	30	7
2519	本村	宇佐市	安心院町	釜ノ口	本村	150	50	5
2520	上内河野1	宇佐市	安心院町	上内河野	上内河野	120	43	5
2521	寒水	宇佐市	安心院町	寒水	寒水	120	50	5
2929	樋の口	宇佐市	院内町	沖	樋の口	180	40	9
2930	長田	宇佐市	院内町	2洞	長田	100	43	5
2931	上町	宇佐市	院内町	香下	上町	150	140	4
2932	内畑	宇佐市	院内町	香下	内畑	80	10	5
2933	宝性山	宇佐市	院内町	下舟木	宝性山	110	90	5
2934	柿ノ木田	宇佐市	院内町	小稲	柿ノ木田	150	123	6
2935	柳迫	宇佐市	院内町	小稲	柳迫	190	55	5
2936	日向迫	宇佐市	院内町	五名	日向迫	140	22	6
2937	中村谷	宇佐市	院内町	定別当	中村谷	150	40	5
2938	尾平	宇佐市	院内町	定別当	尾平	150	45	6
2939	迫	宇佐市	院内町	温見	迫	200	160	6
2940	権現	宇佐市	院内町	下恵良	権現	40	20	1
2941	ナル	宇佐市	院内町	羽馬礼	ナル	130	45	5
2942	屋敷2	宇佐市	院内町	和田	屋敷	80	8	5
2943	観音2	宇佐市	院内町	櫛野	観音	140	25	5
2944	山蔵	宇佐市	安心院町	山蔵	山蔵	200	88	9
2945	大見尾	宇佐市	安心院町	大見尾	大見尾	190	67	6
2946	笹ヶ平	宇佐市	安心院町	笹ヶ平	笹ヶ平	260	60	6
2947	須崎	宇佐市	安心院町	萱簀	須崎	200	40	7
2948	野山	宇佐市	安心院町	野山	野山	210	20	5
2949	下河河野	宇佐市	安心院町	下河河野	下河河野	150	40	6
2950	新原	宇佐市	安心院町	新原	新原	180	15	12
2951	上内河野2	宇佐市	安心院町	上内河野	上内河野	140	50	5
4765	上時枝	宇佐市		上時枝		50	20	0
4766	上時枝	宇佐市		上時枝		280	16	0
4767	上池	宇佐市		上池		140	20	0
4768	猿渡	宇佐市		猿渡		130	16	5
4769	下藪	宇佐市		南宇佐	下藪	160	10	8
4770	桐井	宇佐市		南宇佐	桐井	140	15	7
4771	法鏡寺	宇佐市		法鏡寺		150	10	6
4772	宮迫	宇佐市		南宇佐	宮迫	150	20	5
4773	外山袋	宇佐市		黒	外山袋	120	50	5
4774	外山袋	宇佐市		黒	外山袋	180	70	6
4775	木内	宇佐市		木内		80	25	5
4776	山元	宇佐市		山元		90	10	0
4777	下矢部	宇佐市		下矢部		130	20	16
4778	向川内	宇佐市		下矢部	向川内	40	10	6
4779	山口	宇佐市		山口		110	90	6
4780	万里	宇佐市		山口	万里	80	50	6
4781	万里	宇佐市		山口	万里	180	80	8
4782	万里	宇佐市		山口	万里	160	50	9
4783	庄部	宇佐市		麻生	庄部	450	110	9

注) 人家5戸以上の箇所には、官公署、学校、病院・社会福祉施設等の災害弱者関連施設等のある人家5戸未満の箇所を含む。

(自然斜面・人家5戸以上)

箇所番号	箇所名	郡市	町村	大字	小字	箇所の延長	高さ	人家戸数
4784	談合堂	宇佐市		正覚寺	談合堂	220	100	7
4785	下井ノ川	宇佐市		麻生	下井ノ川	170	40	11
4786	下井ノ川	宇佐市		麻生	下井ノ川	250	60	6
4787	大下	宇佐市	院内町	香下	大下	50	60	0
4788	大下	宇佐市	院内町	香下	大下	170	230	8
4789	溝上	宇佐市	院内町	香下	溝上	180	160	6
4790	新洞	宇佐市	院内町	新洞		180	30	5
4791	小野川内	宇佐市	院内町	小野川内		40	90	0
4792	宇津原	宇佐市	院内町	小稲	宇津原	160	110	5
4793	下船木	宇佐市	院内町	下船木		160	80	5
4794	下船木	宇佐市	院内町	下船木		90	30	0
4795	高並	宇佐市	院内町	高並		150	70	6
4796	高並	宇佐市	院内町	高並		90	40	12
4797	円座	宇佐市	院内町	櫛野	円座	350	50	11
4798	広瀬	宇佐市	院内町	広瀬		90	40	2
4799	日岳	宇佐市	院内町	日岳		90	40	5
4800	大副	宇佐市	院内町	大副		100	20	7
4801	定別当下	宇佐市	院内町	定别当	定别当下	40	25	0
4802	月俣	宇佐市	院内町	月俣		260	110	8
4803	月俣	宇佐市	院内町	月俣		70	40	5
4804	大門	宇佐市	院内町	大門		250	120	5
4805	宮原	宇佐市	院内町	宮原		130	60	6
4806	景平	宇佐市	院内町	景平		130	50	3
4807	景平	宇佐市	院内町	景平		150	50	5
4808	景平	宇佐市	院内町	景平		40	40	0
4809	東	宇佐市	院内町	斎藤	東	110	10	11
4810	上納持	宇佐市	院内町	上納持		170	20	5
4811	田所	宇佐市	院内町	田所		90	20	5
4812	温見野	宇佐市	院内町	温見	温見野	80	30	1
4813	西権屋	宇佐市	院内町	西権屋		150	90	6
4814	来鉢	宇佐市	院内町	来鉢		280	40	7
4815	上余	宇佐市	院内町	上余		360	120	9
4816	熊	宇佐市	安心院町	熊		30	10	0
4817	血野	宇佐市	安心院町	下毛	血野	50	30	0
4818	飯田	宇佐市	安心院町	飯田		60	90	0
4819	佐田	宇佐市	安心院町	佐田		40	40	0
4820	山蔵	宇佐市	安心院町	山蔵		200	60	7
4821	笹ヶ平	宇佐市	安心院町	笹ヶ平		230	50	4
4822	大久保	宇佐市	安心院町	大久保		110	50	2
4823	ノ野	宇佐市	安心院町	竜王	ノ野	70	30	5
4824	上荘	宇佐市	安心院町	荘	上荘	110	40	5
4825	上荘	宇佐市	安心院町	荘	上荘	260	30	7
4826	鳥越	宇佐市	安心院町	鳥越		170	30	5
4827	鳥越	宇佐市	安心院町	鳥越		220	10	5
4828	大見尾	宇佐市	安心院町	大見尾		310	80	10
4829	赤松	宇佐市	安心院町	下内河野	赤松	30	20	0
4830	釜ノ口	宇佐市	安心院町	釜ノ口		110	80	5
4831	三反田	宇佐市	安心院町	大見尾	三反田	210	30	5
4832	上内河野	宇佐市	安心院町	上内河野		220	60	6
4833	丸田	宇佐市	安心院町	東権屋	丸田	50	30	1
4834	黒床並	宇佐市	安心院町	寒水	黒床並	150	50	6
4835	須崎	宇佐市	安心院町	萱籠	須崎	75	30	0

注) 人家5戸以上の箇所には、官公署、学校、病院・社会福祉施設等の災害弱者関連施設等のある人家5戸未満の箇所を含む。

(人工斜面・人家5戸以上)

箇所番号	箇所名	郡市	町村	大字	小字	箇所の延長	高さ	人家戸数
<b>高田土木事務所</b>								
1	畑	豊後高田市		草地	日平	170	20	6
2	樋口	豊後高田市		黒土	下黒土	120	20	3
<b>国東土木事務所</b>								
119	串ヶ迫	国東市	国見町	小熊毛	串ヶ迫	80	5	1
120	城川	国東市	国東町	岩屋	城川	110	5	1
121	秋吉	国東市	国東町	綱井	秋吉	40	5	1
122	木野	国東市	安岐町	西本	木野	190	18	13
<b>別府土木事務所</b>								
4	河原畑	別府市		南立石	河原畑	200	20	6
5	赤湯	別府市		野田	赤湯	120	20	10
6	弥四郎	速見郡	日出町	藤原	弥四郎	40	5	5
123	小坂	別府市		平道	小坂	140	18	0
124	小坂	別府市		平道	小坂	90	30	0
125	内竈	別府市		内竈	内竈	90	24	11
126	明礬	別府市		鶴見	明礬	70	26	0
127	湯山	別府市		野田	湯山	50	72	0
128	羽室	別府市		野田	羽室	110	26	0
129	実相寺	別府市		鶴見	実相寺	50	22	6
130	朝見3丁目	別府市		別府	朝見3丁目	90	136	0
131	両都橋	別府市		浜脇	両都橋	100	14	11
132	岩谷	杵築市		岩谷	岩谷	50	38	0
133	馬場尾	杵築市		馬場尾		60	5	0
134		杵築市		奈多		90	6	1
<b>大分土木事務所</b>								
7	長尾	大分市		神崎	長尾	80	25	11
8	田平	大分市		三芳	田平	50	6	12
9	立道	大分市		三芳	立道	80	20	12
10	北平	大分市		永興	北平	240	7	36
11	狩野	大分市		永興	狩野～門前	130	7	11
12	深迫	大分市		三芳	深迫	150	20	7
13	桜ヶ丘1	大分市		上野丘	深迫	150	20	5
14	下芹	大分市		木ノ上	下芹	150	20	6
15	行平	大分市		木ノ上	行平	60	15	9
16	森岡	大分市		津守	守岡	120	8	7
17	小原	大分市		光吉	小原	100	15	22
18	加納	大分市		下郡	加納	170	25	21
19	横原	大分市		千歳	横原	270	20	26
20	北ノ崎	大分市		葛木	北ノ崎	250	15	43
21	川田	大分市		横尾	川田	200	10	5
22	二本木1	大分市		下判田	二本木	150	20	23
23	二本木2	大分市		下判田	二本木	250	15	38
24	下迫	大分市		迫	下迫	300	30	50
25	小深河内	大分市		永興	小深河内	200	15	16
26	妙見	大分市		月形	妙見	150	22	0
27	和尚	由布市	挾間町	北方	和尚	200	20	12
28	桐木	由布市	挾間町	時松	桐木	220	8	5
29	上中尾	由布市	挾間町	筒口	上中尾	300	180	12
31	湯鼻	由布市	湯布院町	川北	湯鼻	120	20	3
42	馬場	大分市	佐賀関町	馬場	馬場	220	10	8
43	土穴	大分市	佐賀関町	馬場	土穴	100	8	5
44	猪谷	大分市	佐賀関町	神崎	猪谷	100	9	0
45	大志生木	大分市	佐賀関町	志生木	十谷	100	13	5
46	青石	大分市	佐賀関町	木佐上	青石	50	11	5
105	浄土寺公園西	大分市		宮河内	浄土寺	120	10	3
106	高尾山西	大分市		明野高尾	1丁目	70	15	6
107	明野南1(上)	大分市		明野南	1丁目	160	6	11
108	明野西1	大分市		明野西	1丁目	100	8	99
110	中山	大分市	佐賀関町	馬場	中山	150	12	21
111	関鱒台	大分市	佐賀関町	大平	大平	110	32	16
112	4号幸幸	大分市	佐賀関町	志生木	幸幸	120	21	6
113	5号幸幸	大分市	佐賀関町	志生木	幸幸	125	11	9
114	6号幸幸	大分市	佐賀関町	志生木	幸幸	50	13	12
115	2号秋ノ江	大分市	佐賀関町	白木	秋ノ江	200	12	18
116	2号玉井	大分市	佐賀関町	白木	玉井	150	11	8
135	高尾台1丁目	大分市		高尾台1丁目		250	23	38
136	高尾台1丁目	大分市		高尾台1丁目		100	20	13
142	曙台3丁目	大分市		曙台3丁目		140	6	18
143	天然町	大分市		東明野	天然町	100	13	19

注) 人家5戸以上の箇所には、官公署、学校、病院・社会福祉施設等の災害弱者関連施設等のある人家5戸未満の箇所を含む。

(人工斜面・人家5戸以上)<sup>1</sup>

箇所番号	箇所名	郡市	町村	大字	小字	箇所の延長	高さ	人家戸数
144	南下郡東	大分市		下郡	南下郡東	60	15	0
146	松原	大分市		猪野	松原	150	10	24
148	迫谷	大分市		迫	迫谷	50	30	14
149	迫谷	大分市		迫	迫谷	80	15	5
150	東野台2丁目	大分市		東野台2丁目		160	6	9
151	東野台2丁目	大分市		東野台2丁目		70	10	5
152	東野台2丁目	大分市		東野台2丁目		140	10	9
153	東野台2丁目	大分市		東野台2丁目		250	15	18
154	羽田	大分市		羽田		100	15	8
155	下郡	大分市		下郡		80	30	6
156	3丁目	大分市		明野南	3丁目	170	15	21
157	4丁目	大分市		明野高尾	4丁目	270	30	22

注) 人家5戸以上の箇所には、官公署、学校、病院・社会福祉施設等の災害弱者関連施設等のある人家5戸未満の箇所を含む。

(人工斜面・人家5戸以上)

箇所番号	箇所名	郡市	町村	大字	小字	箇所の延長	高さ	人家戸数
158	1丁目	大分市		明野高尾	1丁目	100	15	7
159	3丁目	大分市		明野高尾	3丁目	130	15	9
160	百堂	大分市		種具	百堂	100	15	0
161	国分新町	大分市		国分新町		110	8	16
162	二豊団地	大分市		上宗方	二豊団地	200	11	17
163	上宗方	大分市		上宗方		110	6	19
164	金谷	大分市		宮河内	金谷	110	25	0
165	浄土寺	大分市		宮河内	浄土寺	150	15	15
166	畑	大分市		佐野	畑	80	20	0
167	緑ヶ丘5丁目	大分市		緑ヶ丘5丁目		100	30	9
168	緑ヶ丘3丁目	大分市		緑ヶ丘3丁目		100	12	12
169	緑ヶ丘5丁目	大分市		緑ヶ丘5丁目		300	12	18
170	緑ヶ丘3丁目	大分市		緑ヶ丘3丁目		200	8	13
171	富士見ヶ丘ニュータウン	大分市		横瀬	富士見ヶ丘ニュータウン	300	30	24
172	富士見ヶ丘ニュータウン	大分市		横瀬	富士見ヶ丘ニュータウン	110	9	2
173	富士見ヶ丘ニュータウン	大分市		横瀬	富士見ヶ丘ニュータウン	300	15	32
174	富士見ヶ丘ニュータウン	大分市		横瀬	富士見ヶ丘ニュータウン	800	15	193
175	富士見ヶ丘ニュータウン	大分市		横瀬	富士見ヶ丘ニュータウン	80	8	7
176	萌葱台	大分市		萌葱台		110	20	14
177	西	大分市		田尻グリーンハイツ	西	330	30	19
178	北	大分市		田尻グリーンハイツ	北	200	10	8
179	上田尻	大分市		田尻	上田尻	90	6	5
180	光吉	大分市		光吉		170	8	19
181	寒田北町4丁目	大分市		寒田北町4丁目		370	15	29
183	寒田南町2丁目	大分市		寒田南町2丁目		180	8	8
184	下寒田	大分市		寒田	下寒田	80	16	8
185	敷戸北町	大分市		敷戸北町	延命寺	90	20	5
186	敷戸東町	大分市		敷戸東町	畑	180	10	42
187	敷戸東町	大分市		敷戸東町	畑	140	10	17
188	敷戸西町	大分市		敷戸西町		250	10	46
189	敷戸東町	大分市		敷戸東町	天神原	210	10	8
190	富士見ヶ丘ニュータウン	大分市		富士見ヶ丘ニュータウン	杵河内	480	10	33
191	田尻	大分市		田尻	内植田	100	10	5
192	ふじが丘ニュータウン	大分市		ふじが丘ニュータウン	内植田	120	10	10
193	鴛野	大分市		鴛野		350	8	40
194	旦野原	大分市		旦野原	上高江	150	20	5
195	旦野原	大分市		旦野原	下高江	100	10	8
196	旦野原	大分市		旦野原	戸無瀬	180	10	7
197	高江中央1丁目	大分市		高江中央1丁目	片野	200	10	9
198	高江西1丁目	大分市		高江西1丁目	火振	110	20	5
199	高江中央1丁目	大分市		高江中央1丁目	平原	360	20	21
200	中判田	大分市		中判田	板山	300	20	16
201	下判田	大分市		下判田	大道つづじヶ丘	90	10	5
202	下判田	大分市		下判田		140	10	8
203	高江中央1丁目	大分市		高江中央1丁目	宮ノ原	330	10	12
204	判田台南3丁目	大分市		判田台南3丁目	玉泉寺	400	20	20
205	判田台南1丁目	大分市		判田台南1丁目	嶺	210	20	7
206	判田台南3丁目	大分市		判田台南3丁目	峠	140	14	7
207	けやき台1丁目	大分市		けやき台1丁目	黒仁田	110	10	7
208	けやき台2丁目	大分市		けやき台2丁目	藤助	650	20	36
209	けやき台2丁目	大分市		けやき台2丁目	藤助	250	30	35
210	中竹中	大分市		竹中	中竹中	140	10	5
211	河原	大分市		端登	河原	80	10	5
212	河原	大分市		端登	河原	70	20	5
213	梅ヶ丘1丁目	大分市		梅ヶ丘1丁目	上石	170	20	8
214	舟ヶ平	大分市		福宗	舟ヶ平	110	40	0
215	小屋鶴	大分市		野津原	小屋鶴	150	20	7
216	杵ヶ原	大分市		荷尾杵	杵ヶ原	200	30	0
217	下鬼崎	由布市	挾間町	鬼崎	下鬼崎	130	20	2
236	辛幸	大分市	佐賀関町	志生木	辛幸	120	6	0
237	辛幸	大分市	佐賀関町	志生木	辛幸	105	8	0
238	辛幸	大分市	佐賀関町	志生木	辛幸	50	10	5
239	岡田	大分市	佐賀関町	志生木	岡田	90	12	20
240	大志生木	大分市	佐賀関町	志生木	大志生木	120	6	6
271	田ノ浦	大分市		神崎	田ノ浦	100	15	1
272	曙台3丁目	大分市		曙台3丁目		50	10	5
273	権迫	大分市		三芳	権迫	170	20	5
274	松原	大分市		猪野	松原	200	15	35
275	松原	大分市		猪野	松原	200	20	32

注) 人家5戸以上の箇所には、官公署、学校、病院・社会福祉施設等の災害弱者関連施設等のある人家5戸未満の箇所を含む。



(人工斜面・人家5戸以上)

箇所番号	箇所名	郡市	町村	大字	小字	箇所の延長	高さ	人家戸数
276	迫谷	大分市		迫	迫谷	50	10	8
277	小野鶴	大分市		小野鶴		100	15	6
278	3丁目	大分市		明野高尾	3丁目	200	15	11
279	椿ヶ丘	大分市		上宗方	椿ヶ丘	100	10	5
280	宗方台西	大分市		上宗方	宗方台西	500	10	37
281	萌葱台	大分市		萌葱台		260	20	20
282	田尻	大分市		田尻		150	9	13
283	上田尻	大分市		田尻	上田尻	130	6	13
284	光吉	大分市		光吉		400	20	88
285	寒田南町	大分市		寒田南町		150	10	16
286	駕野	大分市		駕野		70	15	8
287	南下郡東	大分市		下郡	南下郡東	30	15	6
臼杵土木事務所								
32	芝尾	臼杵市		諏訪	芝尾	30	5	7
34	江無田	臼杵市		江無田	江無田	170	5	9
35	上松	臼杵市		吉小野	上松	150	7	8
36	下青江	津久見市		下青江	警固屋	70	20	6
37	小網代	津久見市		下青江	小網代	250	60	20
38	宮本	津久見市		津久見浦	宮本	200	20	15
39	福良	津久見市		網代	福良	200	10	10
40	荒代北	津久見市		四浦	荒代	70	10	5
41	落の浦南	津久見市		四浦	落の浦	170	25	8
68	細枝	臼杵市	野津町	東谷	細枝	340	65	8
109	二王座北	臼杵市		二王座	菜切通	150	8	29
218	黒岩	臼杵市		下ノ江	黒岩	50	8	0
219	道安	臼杵市		井村	道安	130	20	0
220	碓江	臼杵市		諏訪	碓江	80	28	5
221	碓江	臼杵市		諏訪	碓江	150	50	0
222	丸屋	臼杵市		戸室	丸屋	100	36	0
223	畑	津久見市		上青江	畑	170	20	0
224	徳浦宮町	津久見市		徳浦宮町		170	26	11
225	徳浦宮町	津久見市		徳浦宮町	上	80	16	7
226	徳浦本町	津久見市		徳浦本町		240	28	26
227	川内	津久見市		上青江	川内	50	30	0
228	志手町	津久見市		志手町	小園	70	10	5
229	広浦	津久見市		千怒	広浦	150	80	15
230	広浦	津久見市		千怒	広浦	130	20	10
231	古川	津久見市		千怒	古川	100	30	8
232	古川	津久見市		千怒	古川	150	70	6
233	雁床	津久見市		千怒	雁床	260	120	18
234	赤崎	津久見市		網代	赤崎	120	60	0
235	千怒崎	津久見市		千怒	千怒崎	100	95	0
佐伯土木事務所								
47	宮の内	佐伯市		護江	宮の内	150	15	10
48	代後	佐伯市		霞ヶ浦	代後	100	10	14
49	霞ヶ浦	佐伯市		霞ヶ浦	霞ヶ浦	200	12	46
50	栗元	佐伯市		稲垣	栗本	150	15	7
51	2号荒網代	佐伯市		荒網代浦	吉ヶ浦	50	12	10
52	川井	佐伯市		青山	川井	300	20	15
53	浦戸	佐伯市	上浦	最勝海浦	上の山	400	20	7
54	山口	佐伯市	本匠	宇津々	山口	90	20	7
55	カジヤ	佐伯市	本匠	波寄	カジヤ	400	20	6
56	下津留2	佐伯市	宇目	千束	下津留	140	20	1
57	坂瀬1	佐伯市	宇目	千束	坂瀬	60	20	4
58	大崎	佐伯市	鶴見	沖松浦	大崎	300	30	26
59	ワラクラ	佐伯市	米水津	浦代浦	ワラクラ	300	30	5
60	小浦ヶ浜2号	佐伯市	蒲江	畑の浦	小浦ヶ浜	70	15	6
61	大向2号	佐伯市	蒲江	楠本浦	大向	80	10	7
62	船倉	佐伯市	蒲江	楠本浦	船倉	60	10	6
63	正金	佐伯市	蒲江	楠本浦	正金	150	7	7
64	洲の本	佐伯市	蒲江	西野浦	洲の本	100	15	7
65	元猿	佐伯市	蒲江	竹野浦河内	船付	110	35	20
66	浦の迫	佐伯市	蒲江	丸市尾浦	浦の迫	70	15	5
67	葛原2号	佐伯市	蒲江	葛原浦	向	150	30	12
241	坂の浦区	佐伯市		鶴望	坂の浦区	120	36	9
242	白濁区	佐伯市		鶴望	白濁区	40	28	0
243	白濁区	佐伯市		鶴望	白濁区	60	94	0
244	若宮区	佐伯市		若宮町	若宮区	50	56	5
245	高畠区	佐伯市		稲垣	高畠区	120	80	7

注) 人家5戸以上の箇所には、官公署、学校、病院・社会福祉施設等の災害弱者関連施設等のある人家5戸未満の箇所を含む。

(人工斜面・人家5戸以上)

箇所番号	箇所名	郡市	町村	大字	小字	箇所の延長	高さ	人家戸数
246	緑区	佐伯市		木立	緑区	150	60	15
247	蕨野	佐伯市	弥生	井崎	蕨野	80	40	0
248	白山	佐伯市	弥生	山梨子	白山	180	80	8
249	桑野浦	佐伯市	鶴見	有明浦	桑野浦	190	80	6
250	久保浦	佐伯市	米水津	浦代浦	久保浦	40	60	0
251	釜ノ浦	佐伯市	蒲江	畑野浦	釜ノ浦	150	68	6
252	高山	佐伯市	蒲江	竹野浦河内	高山	110	104	4
<b>豊後大野土木事務所</b>								
69	2号菅尾	豊後大野市	三重町	菅生	2号菅尾	210	12	6
70	森迫1	豊後大野市	三重町	井迫	森迫1	80	20	5
71	志屋2	豊後大野市	朝地町	梨小	志屋2	190	12	5
72	真竹1	豊後大野市	朝地町	板井迫	真竹1	140	15	6
74	揚	豊後大野市	朝地町	市万田	揚	90	35	5
76	北園	豊後大野市	大野町	北園	ダリマ	260	18	5
77	佐代西	豊後大野市	大野町	田中	知少	100	20	0
78	栗の木	豊後大野市	犬飼町	栗ヶ畑	栗の木	150	20	5
79	黒松	豊後大野市	犬飼町	黒松	黒松東	70	20	6
253	菅生	豊後大野市	三重町	菅生	菅生	110	2	18
<b>竹田土木事務所</b>								
254	穴井迫	竹田市		穴井迫	穴井迫	80	10	9
255	下津江	竹田市	荻町	馬背野	下津江	80	30	0
<b>玖珠土木事務所</b>								
80	竜門	玖珠郡	九重町	松木	竜門	300	35	9
81	原	玖珠郡	九重町	湯坪	原	120	10	7
82	小松	玖珠郡	九重町	湯坪	小松	90	15	1
256	平原	玖珠郡	玖珠町	古後	平原	190	65	5
257	高橋	玖珠郡	玖珠町	岩室	高橋	30	40	5
258	小麦河野	玖珠郡	玖珠町	戸畑	小麦河野	200	35	5
259	井原	玖珠郡	玖珠町	戸畑	井原	230	75	5
<b>日田土木事務所</b>								
83	鯛生	日田市	中津江村	合瀬	鯛生	80	70	10
84	栃原	日田市	中津江村	栃野	栃原	150	70	31
85	打越	日田市	天瀬町	合田	打越	50	7	6
86	古湯	日田市	天瀬町	桜竹	古湯	200	25	17
87	古園	日田市	天瀬町	桜竹	古園	60	7	6
88	上ノ口	日田市	天瀬町	赤岩	上ノ口	200	7	13
89	木舟	日田市	天瀬町	本城	木舟	50	9	5
260	水目町	日田市		有田	水目町	70	20	7
261	串川二丁目	日田市		高瀬	串川二丁目	160	30	0
262	日の本町	日田市		羽田	日の本町	40	70	0
263	下元組	日田市	上津江町	川原	下元組	210	70	10
264	西雉谷	日田市	上津江町	上野田	西雉谷	90	40	2
265	石鍋	日田市	天瀬町	馬原	石鍋	60	30	0
<b>中津土木事務所</b>								
90	東	中津市	山国町	吉野	大石ツル	150	30	5
91	田ノ中	中津市	山国町	平小野	屋敷	150	20	7
117	屋敷2	中津市	本耶馬溪町	樋田	屋敷	100	8	6
266	久保	中津市	三光	下深水	久保	60	15	0
267	寺川	中津市	山国町	中摩	寺川	40	30	0
<b>宇佐土木事務所</b>								
93	一魚手	宇佐市		四日市	一魚手	230	20	21
94	日出山	宇佐市		木部	日出山	80	5	5
96	上の正路	宇佐市		和気	道迫	140	10	6
100	目井	宇佐市		今仁	目井	180	5	5
101	伊勢堂	宇佐市		山下	伊勢堂	130	25	5
103	宇土の迫	宇佐市	院内町	定別当	宇土の迫	70	15	3
104	山ノ口	宇佐市	安心院町	山ノ口	山ノ口	190	160	8
118	妙見	宇佐市	院内町	香下	妙見	150	12	6
268	木部	宇佐市		木部	木部	160	5	8
269	佐田	宇佐市	安心院町	佐田	佐田	75	30	1
270	妻垣	宇佐市	安心院町	妻垣	妻垣	70	60	0

注) 人家5戸以上の箇所には、官公署、学校、病院・社会福祉施設等の災害弱者関連施設等のある人家5戸未満の箇所を含む。

## 5. (2) 急傾斜地崩壊危険箇所(人家1~4戸)

(砂防課)

(自然斜面・人家1~4戸)

箇所番号	箇所名	郡市	町村	大字	小字	箇所の延長	高さ	人家戸数
高田土木事務所								
1	黒松	豊後高田市		草地	黒松	60	10	2
2	近広	豊後高田市		草地	近広	40	5	1
3	吉武	豊後高田市		長岩屋	吉武	50	40	3
4	後野	豊後高田市		松行	後野	60	35	2
5	岩竹	豊後高田市		長岩屋	岩竹	60	50	3
6	行園	豊後高田市		長岩屋	行園	20	20	1
7	行園	豊後高田市		長岩屋	行園	50	20	2
8	岩竹	豊後高田市		長岩屋	岩竹	40	40	1
9	岩竹	豊後高田市		長岩屋	岩竹	60	60	3
10	下長岩屋	豊後高田市		長岩屋	下長岩屋	20	30	1
11	下長岩屋	豊後高田市		長岩屋	下長岩屋	40	40	1
12	上長岩屋	豊後高田市		長岩屋	上長岩屋	70	50	2
13	上長岩屋	豊後高田市		長岩屋	上長岩屋	110	90	2
14	上長岩屋	豊後高田市		長岩屋	上長岩屋	30	40	2
15	上長岩屋	豊後高田市		長岩屋	上長岩屋	20	70	1
16	上長岩屋	豊後高田市		長岩屋	上長岩屋	40	70	1
17	上長岩屋	豊後高田市		長岩屋	上長岩屋	30	20	1
18	上長岩屋	豊後高田市		長岩屋	上長岩屋	110	60	4
19	上長岩屋	豊後高田市		長岩屋	上長岩屋	40	50	1
20	上長岩屋	豊後高田市		長岩屋	上長岩屋	40	60	2
21	上長岩屋	豊後高田市		長岩屋	上長岩屋	40	60	1
22	上長岩屋	豊後高田市		長岩屋	上長岩屋	30	50	1
23	上長岩屋	豊後高田市		長岩屋	上長岩屋	60	40	2
24	上長岩屋	豊後高田市		長岩屋	上長岩屋	40	40	1
25	一ノ払	豊後高田市		長岩屋	一ノ払	60	60	1
26	一ノ払	豊後高田市		長岩屋	一ノ払	70	40	3
27	一ノ払	豊後高田市		長岩屋	一ノ払	20	30	1
28	一ノ払	豊後高田市		長岩屋	一ノ払	60	40	1
29	一ノ払	豊後高田市		長岩屋	一ノ払	40	80	1
30	並石	豊後高田市		加礼川	並石	60	50	3
31	並石	豊後高田市		加礼川	並石	60	80	2
32	並石	豊後高田市		加礼川	並石	40	40	3
33	並石	豊後高田市		加礼川	並石	90	60	4
34	並石	豊後高田市		加礼川	並石	60	40	4
35	並石	豊後高田市		加礼川	並石	40	40	1
36	上長岩屋	豊後高田市		長岩屋	上長岩屋	60	30	2
37	並石	豊後高田市		加礼川	並石	110	60	3
38	並石	豊後高田市		加礼川	並石	60	60	1
39	並石	豊後高田市		加礼川	並石	40	60	1
40	並石	豊後高田市		加礼川	並石	60	50	1
41	上町	豊後高田市		玉津	上町	70	20	2
42	城屋敷	豊後高田市		美和	城屋敷	40	10	1
43	城屋敷	豊後高田市		美和	城屋敷	60	15	1
44	下野部	豊後高田市		美和	下野部	40	20	1
45	下野部	豊後高田市		美和	下野部	60	20	1
46	境谷	豊後高田市		美和	境谷	30	10	1
47	払田	豊後高田市		払田	岩竹	40	20	1
48	払田	豊後高田市		払田	下長岩屋	40	40	1
49	南宇田	豊後高田市		美和	南宇田	90	45	1
50	南宇田	豊後高田市		美和	南宇田	40	20	1
51	智恩寺	豊後高田市		鼎	智恩寺	90	10	3
52	東部	豊後高田市		森	東部	40	10	1
53	境谷	豊後高田市		美和	境谷	70	10	2
54	西部	豊後高田市		森	西部	70	5	1
55	鶴	豊後高田市		荒尾	鶴	60	20	1
56	鶴	豊後高田市		荒尾	鶴	40	10	1
57	築地	豊後高田市		築地	上長岩屋	70	55	3
58	築地	豊後高田市		築地	上長岩屋	90	10	1
59	築地	豊後高田市		築地	一ノ払	40	5	1
60	築地	豊後高田市		築地	一ノ払	60	10	1
61	堀岩屋	豊後高田市		大力	堀岩屋	50	15	1
62	椎原	豊後高田市		大力	椎原	40	45	1
63	椎原	豊後高田市		大力	椎原	40	10	2
64	迫田	豊後高田市		小田原	迫田	40	10	1
65	鶴	豊後高田市		荒尾	鶴	60	10	1
66	佐屋ノ元	豊後高田市		加礼川	佐屋ノ元	40	20	2
67	中平	豊後高田市		加礼川	中平	60	60	2

(自然斜面・人家1~4戸)

箇所番号	箇所名	郡市	町村	大字	小字	箇所の延長	高さ	人家戸数
68	中平	豊後高田市		加礼川	中平	30	10	2
69	新田	豊後高田市		加礼川	新田	60	60	2
70	北ノ迫	豊後高田市		一畑	北ノ迫	30	10	1
71	北ノ迫	豊後高田市		一畑	北ノ迫	40	30	1
72	北ノ迫	豊後高田市		一畑	北ノ迫	70	20	3
73	夏吉	豊後高田市		一畑	夏吉	40	30	1
74	庵ノ迫	豊後高田市		梅ノ木	庵ノ迫	320	60	1
75	櫛	豊後高田市		梅ノ木	櫛	60	40	1
76	櫛	豊後高田市		梅ノ木	櫛	40	30	1
77	琴ノ組	豊後高田市		梅ノ木	琴ノ組	70	30	3
78	庵ノ迫	豊後高田市		梅ノ木	庵ノ迫	40	10	2
79	梅遊寺畑	豊後高田市		一畑	梅遊寺畑	40	60	1
80	梅遊寺畑	豊後高田市		一畑	梅遊寺畑	30	20	1
81	奥畑	豊後高田市		佐野	奥畑	40	15	2
82	新粥	豊後高田市		佐野	新粥	40	30	1
83	新粥	豊後高田市		佐野	新粥	40	15	1
84	西川	豊後高田市		佐野	西川	80	5	2
85	新粥	豊後高田市		佐野	新粥	40	10	1
86	新粥	豊後高田市		佐野	新粥	40	20	2
87	上村	豊後高田市		小田原	上村	40	30	1
88	山ノ下	豊後高田市		蔭	山ノ下	110	80	4
89	茂原	豊後高田市		蔭	茂原	100	60	2
90	迫	豊後高田市		蔭	迫	60	30	2
91	迫	豊後高田市		蔭	迫	40	30	1
92	迫	豊後高田市		蔭	迫	50	40	1
93	宮ノ前	豊後高田市		蔭	宮ノ前	130	60	4
94	宮ノ前	豊後高田市		蔭	宮ノ前	50	50	1
95	平原	豊後高田市		蔭	平原	80	60	3
96	平原	豊後高田市		蔭	平原	40	40	3
97	七田	豊後高田市		池部	七田	50	70	1
98	七田	豊後高田市		池部	七田	50	10	1
99	岩脇	豊後高田市		峰崎	岩脇	60	40	1
100	岩脇	豊後高田市		峰崎	岩脇	60	30	2
101	七田	豊後高田市		池部	七田	90	70	3
102	陽平	豊後高田市		平野	陽平	50	30	2
103	柳谷	豊後高田市		相原	柳谷	30	10	1
104	柳谷	豊後高田市		相原	柳谷	40	20	1
105	奥畑	豊後高田市		佐野	奥畑	90	70	3
106	奥畑	豊後高田市		佐野	奥畑	60	40	2
107	奥畑	豊後高田市		佐野	奥畑	30	20	1
108	小藤	豊後高田市		峰崎	小藤	40	70	1
109	小藤	豊後高田市		峰崎	小藤	90	40	3
110	小藤	豊後高田市		峰崎	小藤	40	70	1
111	桝淵	豊後高田市		峰崎	桝淵	90	60	4
112	桝淵	豊後高田市		峰崎	桝淵	40	20	2
113	桝淵	豊後高田市		峰崎	桝淵	40	70	2
114	真木	豊後高田市		真中	真木	40	70	1
115	田ノ口	豊後高田市		平野	田ノ口	70	70	4
116	田ノ口	豊後高田市		平野	田ノ口	60	80	1
117	田ノ口	豊後高田市		平野	田ノ口	40	30	1
118	田ノ口	豊後高田市		平野	田ノ口	90	10	2
119	陽平	豊後高田市		平野	陽平	20	30	1
120	陽平	豊後高田市		平野	陽平	40	10	1
121	陽平	豊後高田市		平野	陽平	40	20	1
122	陽平	豊後高田市		平野	陽平	40	20	1
123	陽平	豊後高田市		平野	陽平	30	20	1
124	陽平	豊後高田市		平野	陽平	70	30	1
125	田ノ口	豊後高田市		平野	田ノ口	30	10	1
126	田ノ口	豊後高田市		真中	田ノ口	60	50	1
127	大曲	豊後高田市		平野	大曲	50	60	2
128	上野	豊後高田市		上野		40	30	1
129	上野	豊後高田市		上野	見世	40	10	1
130	上野	豊後高田市		上野	陽平	40	20	2
131	見世	豊後高田市		相原	見世	90	10	2
132	上野	豊後高田市		上野	陽平	40	10	1
133	陽平	豊後高田市		平野	陽平	50	40	1
134	陽平	豊後高田市		平野	陽平	30	30	1
135	陽平	豊後高田市		平野	陽平	30	30	2
136	本谷	豊後高田市		相原	本谷	40	10	2
137	熊野	豊後高田市		平野	熊野	50	20	1

(自然斜面・人家1~4戸)

箇所番号	箇所名	郡市	町村	大字	小字	箇所の延長	高さ	人家戸数
138	熊野	豊後高田市		平野	熊野	130	30	2
139	熊野	豊後高田市		平野	熊野	40	30	1
140	熊野	豊後高田市		平野	熊野	40	30	1
141	熊野	豊後高田市		平野	熊野	40	30	1
186	尾鷲	豊後高田市		白野	尾鷲	50	40	2
187	三友	豊後高田市		白野	三友	40	50	1
188	白泊	豊後高田市		白野	白泊	40	15	1
189	白泊	豊後高田市		白野	白泊	30	45	2
190	白泊	豊後高田市		白野	白泊	70	40	2
191	浜中	豊後高田市		真玉	浜中	90	5	3
192	浜中	豊後高田市		真玉	浜中	40	10	2
193	白泊	豊後高田市		白野	白泊	40	25	1
194	白泊	豊後高田市		白野	白泊	90	35	1
195	徳久保	豊後高田市		白野	徳久保	40	53	1
196	西畑	豊後高田市		真玉	西畑	160	55	4
197	横内	豊後高田市		白野	横内	40	45	1
198	横内	豊後高田市		白野	横内	70	60	1
199	西畑	豊後高田市		真玉	西畑	60	5	1
200	横山	豊後高田市		白野	横山	80	40	3
201	横山	豊後高田市		白野	横山	30	15	1
202	有寺	豊後高田市		白野	有寺	60	30	2
203	有寺	豊後高田市		白野	有寺	40	20	2
204	小河内	豊後高田市		黒土	小河内	90	20	3
205	金屋	豊後高田市		西真玉	金屋	50	5	4
206	金屋	豊後高田市		西真玉	金屋	60	5	1
207	徳六上	豊後高田市		大平	徳六上	40	10	1
208	常磐下	豊後高田市		真玉	常磐下	40	5	1
209	常磐上	豊後高田市		真玉	常磐上	100	15	3
210	湯原	豊後高田市		真玉	湯原	20	5	1
211	下城前	豊後高田市		城前	下城前	30	5	1
212	下城前	豊後高田市		城前	下城前	30	15	1
213	下城前	豊後高田市		城前	下城前	50	15	2
214	下城前	豊後高田市		城前	下城前	70	10	1
215	湯原	豊後高田市		城前	湯原	90	5	3
216	下城前	豊後高田市		城前	下城前	30	40	1
217	下黒土	豊後高田市		黒土	下黒土	50	50	2
218	下黒土	豊後高田市		黒土	下黒土	60	40	3
219	大岩屋	豊後高田市		大岩屋	大岩屋	90	20	1
220	大岩屋	豊後高田市		大岩屋	大岩屋	10	20	1
221	中畑	豊後高田市		黒土	中畑	30	30	1
222	中畑	豊後高田市		黒土	中畑	30	45	1
223	中黒土	豊後高田市		黒土	中黒土	60	105	1
224	中黒土	豊後高田市		黒土	中黒土	110	45	4
225	中黒土	豊後高田市		黒土	中黒土	20	40	1
226	中黒土	豊後高田市		黒土	中黒土	30	10	1
227	上黒土	豊後高田市		黒土	上黒土	70	40	4
228	上黒土	豊後高田市		黒土	上黒土	40	40	1
229	上黒土	豊後高田市		黒土	上黒土	20	25	1
230	上黒土	豊後高田市		黒土	上黒土	30	35	1
231	上黒土	豊後高田市		黒土	上黒土	30	20	1
232	上黒土	豊後高田市		黒土	上黒土	60	45	3
233	上黒土	豊後高田市		黒土	上黒土	40	33	2
234	小河内	豊後高田市		黒土	小河内	70	220	2
235	上黒土	豊後高田市		黒土	上黒土	40	30	3
236	三畑	豊後高田市		黒土	三畑	90	45	4
237	三畑	豊後高田市		黒土	三畑	50	40	2
238	三畑	豊後高田市		黒土	三畑	10	10	1
239	三畑	豊後高田市		黒土	三畑	50	32	3
240	三畑	豊後高田市		黒土	三畑	40	60	1
241	三畑	豊後高田市		黒土	三畑	20	10	1
242	長岬	豊後高田市		見目	長岬	50	4	1
243	小池	豊後高田市		堅来	小池	100	15	3
244	香々地	豊後高田市		香々地	松津	60	10	1
245	新波止	豊後高田市		香々地	新波止	60	15	2
246	西浜	豊後高田市		香々地	西浜	40	25	1
247	坂口	豊後高田市		香々地	坂口	60	75	4
248	下佐古	豊後高田市		上香々地	下佐古	40	25	2
249	下佐古	豊後高田市		上香々地	下佐古	50	15	1
250	高島	豊後高田市		見目	高島	20	10	1
251	高島	豊後高田市		見目	高島	20	5	1

(自然斜面・人家1~4戸)

箇所番号	箇所名	郡市	町村	大字	小字	箇所の延長	高さ	人家戸数
252	長相	豊後高田市		見目	長相	120	105	3
253	長相	豊後高田市		見目	長相	40	45	1
254	長相	豊後高田市		見目	長相	30	50	1
255	堂園	豊後高田市		見目	堂園	40	25	2
256	今祥	豊後高田市		堅来	今祥	70	10	4
257	徳光	豊後高田市		堅来	徳光	30	5	2
258	下小畑	豊後高田市		小畑	下小畑	30	50	1
259	羽根上	豊後高田市		羽根	羽根上	40	5	1
260	中村	豊後高田市		堅来	中村	60	35	2
261	行常	豊後高田市		堅来	行常	40	30	1
262	下佐古	豊後高田市		上香々地	下佐古	60	20	2
263	下佐古	豊後高田市		上香々地	下佐古	50	5	1
264	上佐古	豊後高田市		上香々地	上佐古	130	25	4
265	上小畑	豊後高田市		小畑	上小畑	100	10	2
266	道園	豊後高田市		夷	道園	40	50	1
267	道園	豊後高田市		夷	道園	40	50	1
268	道園	豊後高田市		夷	道園	40	30	1
269	道園	豊後高田市		夷	道園	50	40	1
270	道園	豊後高田市		夷	道園	90	40	3
271	道園	豊後高田市		夷	道園	60	40	3
272	小野迫	豊後高田市		夷	小野迫	40	30	2
273	小野迫	豊後高田市		夷	小野迫	60	30	2
274	小野迫	豊後高田市		夷	小野迫	40	30	2
275	横岳	豊後高田市		夷	横岳	40	40	2
276	横岳	豊後高田市		夷	横岳	30	20	2
277	横岳	豊後高田市		夷	横岳	30	30	1
278	西狩場	豊後高田市		夷	西狩場	70	90	2
279	下坊中	豊後高田市		夷	下坊中	70	50	3
280	下坊中	豊後高田市		夷	下坊中	40	30	1
281	下坊中	豊後高田市		夷	下坊中	40	40	1
282	上防中	豊後高田市		夷	上防中	30	40	1
283	上防中	豊後高田市		夷	上防中	30	50	1
284	上防中	豊後高田市		夷	上防中	30	30	1
285	上防中	豊後高田市		夷	上防中	100	80	2
286	上防中	豊後高田市		夷	上防中	40	160	1
287	上防中	豊後高田市		夷	上防中	60	120	3
288	東狩場	豊後高田市		夷	東狩場	50	90	2
289	東狩場	豊後高田市		夷	東狩場	90	40	3
290	東狩場	豊後高田市		夷	東狩場	70	20	3
291	東狩場	豊後高田市		夷	東狩場	40	10	1
292	上防中	豊後高田市		夷	上防中	60	40	1
国東土木事務所								
293	小野田	国東市	国見町	竹田津	小野田	25	35	1
294	種田	国東市	国見町	伊美	種田	35	5	3
295	種田	国東市	国見町	伊美	種田	30	35	2
296	種田	国東市	国見町	伊美	種田	35	30	1
297	川西	国東市	国見町	伊美	川西	55	60	2
298	川西	国東市	国見町	伊美	川西	35	45	1
299	大高島	国東市	国見町	竹田津	大高島	40	20	1
300	大高島	国東市	国見町	竹田津	大高島	40	45	1
301	小高島	国東市	国見町	竹田津	小高島	50	70	3
302	岡	国東市	国見町	竹田津	岡	30	55	1
303	岡	国東市	国見町	竹田津	岡	30	20	1
304	岡	国東市	国見町	竹田津	岡	40	45	1
305	雲崎	国東市	国見町	鬼籠	雲崎	50	35	1
306	松原	国東市	国見町	榑海	松原	20	5	1
307	浜手	国東市	国見町	榑海	浜手	35	55	1
308	浜手	国東市	国見町	榑海	浜手	60	65	2
309	浜手	国東市	国見町	榑海	浜手	45	50	1
310	浜手	国東市	国見町	榑海	浜手	30	40	1
311	西中	国東市	国見町	中	西中	95	90	2
312	下榑来	国東市	国見町	榑来	下榑来	100	55	4
313	須川	国東市	国見町	榑来	須川	35	30	2
314	須川	国東市	国見町	榑来	須川	70	30	3
315	高地	国東市	国見町	榑来	高地	80	40	3
316	高地	国東市	国見町	榑来	高地	35	35	1
317	高地	国東市	国見町	榑来	高地	70	30	1
318	高地	国東市	国見町	榑来	高地	50	55	1
319	高地	国東市	国見町	榑来	高地	30	55	2

(自然斜面・人家1~4戸)

箇所番号	箇所名	郡市	町村	大字	小字	箇所の延長	高さ	人家戸数
320	高地	国東市	国見町	櫛来	高地	30	40	1
321	高地	国東市	国見町	櫛来	高地	35	45	1
322	高地	国東市	国見町	櫛来	高地	45	10	3
323	古江	国東市	国見町	櫛来	古江	40	5	1
324	古江	国東市	国見町	櫛来	古江	30	15	1
325	尾迫	国東市	国見町	岐部	尾迫	60	65	2
326	尾迫	国東市	国見町	岐部	尾迫	120	40	3
327	尾迫	国東市	国見町	岐部	尾迫	20	5	1
328	広重	国東市	国見町	岐部	広重	50	25	1
329	広重	国東市	国見町	岐部	広重	130	45	4
330	広重	国東市	国見町	岐部	広重	90	30	2
331	寺迫	国東市	国見町	岐部	寺迫	65	5	2
332	広重	国東市	国見町	岐部	広重	70	5	2
333	面木	国東市	国見町	小熊毛	面木	75	5	3
334	小江	国東市	国見町	岐部	小江	30	40	2
335	西組	国東市	国見町	小熊毛	西組	25	40	1
336	西組	国東市	国見町	小熊毛	西組	40	25	3
337	熊毛河内	国東市	国見町	大熊毛	熊毛河内	40	25	4
338	浜	国東市	国見町	大熊毛	浜	80	35	3
339	内迫	国東市	国見町	大熊毛	内迫	60	35	2
340	島田	国東市	国見町	大熊毛	島田	140	25	1
341	島田	国東市	国見町	大熊毛	島田	30	5	1
342	島田	国東市	国見町	大熊毛	島田	35	30	1
343	小川原	国東市	国見町	竹田津	小川原	75	50	3
344	小川原	国東市	国見町	竹田津	小川原	110	160	3
345	西方寺	国東市	国見町	西方寺		30	5	1
346	西方寺	国東市	国見町	西方寺		40	55	1
347	西方寺	国東市	国見町	西方寺		70	65	4
348	西方寺	国東市	国見町	西方寺		40	15	2
349	垣添	国東市	国見町	野田	垣添	100	60	3
350	尻付	国東市	国見町	干燈	尻付	40	20	2
351	尻付	国東市	国見町	干燈	尻付	20	5	1
352	尻付	国東市	国見町	干燈	尻付	70	65	1
353	尻付	国東市	国見町	干燈	尻付	30	30	1
354	深根	国東市	国見町	櫛来	深根	90	40	2
355	深根	国東市	国見町	櫛来	深根	40	20	1
356	中岐部	国東市	国見町	岐部	中岐部	60	25	3
357	中岐部	国東市	国見町	岐部	中岐部	40	10	1
358	治郎田	国東市	国見町	岐部	治郎田	30	25	1
359	治郎田	国東市	国見町	岐部	治郎田	40	30	1
360	治郎田	国東市	国見町	岐部	治郎田	60	30	2
361	平原	国東市	国見町	小熊毛	平原	50	15	1
362	平原	国東市	国見町	小熊毛	平原	40	20	1
363	平原	国東市	国見町	小熊毛	平原	50	45	1
364	熊毛河内	国東市	国見町	大熊毛	熊毛河内	40	25	2
365	熊毛河内	国東市	国見町	大熊毛	熊毛河内	40	45	1
366	熊毛河内	国東市	国見町	大熊毛	熊毛河内	60	40	1
367	熊毛河内	国東市	国見町	大熊毛	熊毛河内	30	25	1
368	熊毛河内	国東市	国見町	大熊毛	熊毛河内	60	30	1
369	家敷	国東市	国見町	向田	家敷	50	40	3
370	中ノ迫	国東市	国見町	向田	中ノ迫	70	25	1
371	一円坊	国東市	国見町	赤根	一円坊	70	220	2
372	一円坊	国東市	国見町	赤根	一円坊	70	50	3
373	一円坊	国東市	国見町	赤根	一円坊	70	30	1
374	一円坊	国東市	国見町	赤根	一円坊	110	70	4
375	一円坊	国東市	国見町	赤根	一円坊	80	60	2
376	一円坊	国東市	国見町	赤根	一円坊	50	90	1
377	畑	国東市	国見町	赤根	畑	40	60	1
378	畑	国東市	国見町	赤根	畑	40	10	1
379	畑	国東市	国見町	赤根	畑	40	30	1
380	畑	国東市	国見町	赤根	畑	40	40	1
381	一円坊	国東市	国見町	赤根	一円坊	60	60	2
382	一円坊	国東市	国見町	赤根	一円坊	40	80	1
383	一円坊	国東市	国見町	赤根	一円坊	30	50	1
384	一円坊	国東市	国見町	赤根	一円坊	110	60	4
385	鉄漿	東国東郡	姫島村	鉄漿		10	15	1
386	鉄漿	東国東郡	姫島村	鉄漿		10	10	1
387	用作	東国東郡	姫島村	用作		40	15	1
388	用作	東国東郡	姫島村	用作		10	10	1
389	用作	東国東郡	姫島村	用作		30	40	1

(自然斜面・人家1~4戸)

箇所番号	箇所名	郡市	町村	大字	小字	箇所の延長	高さ	人家戸数
390	両瀬	東国東郡	姫島村	両瀬		50	45	1
391	両瀬	東国東郡	姫島村	両瀬		70	35	4
392	両瀬	東国東郡	姫島村	両瀬		30	30	1
393	大海	東国東郡	姫島村	大海		40	10	2
394	瓜生野	国東市	国東町	来ノ浦	瓜生野	30	10	1
395	浜陽	国東市	国東町	浜	浜陽	110	30	2
396	金剛寺	国東市	国東町	来ノ浦	金剛寺	90	55	4
397	金剛寺	国東市	国東町	来ノ浦	金剛寺	50	15	1
398	田ノ口	国東市	国東町	浜	田ノ口	40	20	2
399	岡	国東市	国東町	浜	岡	60	20	1
400	浜陽	国東市	国東町	浜	浜陽	90	100	3
401	浜	国東市	国東町	浜		110	30	3
402	浜	国東市	国東町	浜		30	25	2
403	奈良原	国東市	国東町	浜	奈良原	40	10	1
404	作道	国東市	国東町	岩戸寺	作道	50	10	2
405	作道	国東市	国東町	岩戸寺	作道	40	10	1
406	清水	国東市	国東町	大恩寺	清水	60	60	1
407	清水	国東市	国東町	大恩寺	清水	60	60	2
408	奥畑	国東市	国東町	東堅来	奥畑	20	30	1
409	中畑	国東市	国東町	東堅来	中畑	110	10	2
410	花ノ木	国東市	国東町	東堅来	花ノ木	70	45	1
411	夫婦石	国東市	国東町	大恩寺	夫婦石	50	20	1
412	山下	国東市	国東町	大恩寺	山下	50	30	1
413	藁藁	国東市	国東町	大恩寺	藁藁	110	75	2
414	富来	国東市	国東町	富来	富来	20	60	2
415	友僧	国東市	国東町	富来	友僧	60	25	2
416	寺山	国東市	国東町	浜崎	寺山	40	10	1
417	寺山	国東市	国東町	浜崎	寺山	40	10	2
418	寺山	国東市	国東町	浜崎	寺山	30	10	2
419	塩屋	国東市	国東町	東堅来	塩屋	90	15	2
420	割尾	国東市	国東町	成仏	割尾	70	30	2
421	堂ノ下	国東市	国東町	成仏	堂ノ下	60	30	3
422	床波	国東市	国東町	成仏	床波	110	60	2
423	京乱	国東市	国東町	成仏	京乱	40	40	1
424	京乱	国東市	国東町	成仏	京乱	110	30	3
425	京乱	国東市	国東町	成仏	京乱	70	80	3
426	愛染	国東市	国東町	成仏	愛染	50	40	2
427	愛染	国東市	国東町	成仏	愛染	30	30	1
428	愛染	国東市	国東町	成仏	愛染	60	80	1
429	愛染	国東市	国東町	成仏	愛染	70	60	3
430	愛染	国東市	国東町	成仏	愛染	60	100	2
431	小野	国東市	国東町	下成仏	小野	40	30	1
432	在家	国東市	国東町	下成仏	在家	70	10	4
433	竹の上	国東市	国東町	下成仏	竹の上	60	30	3
434	影山	国東市	国東町	成仏	影山	60	100	1
435	影山	国東市	国東町	成仏	影山	40	90	1
436	影山	国東市	国東町	成仏	影山	70	60	2
437	行入	国東市	国東町	横手	行入	70	45	2
438	見地	国東市	国東町	見地		90	25	3
439	下中田	国東市	国東町	中田	下中田	30	130	1
440	吉木	国東市	国東町	北江	吉木	40	25	1
441	吉木	国東市	国東町	北江	吉木	110	10	3
442	吉木	国東市	国東町	北江	吉木	20	10	1
443	上中田	国東市	国東町	中田	上中田	20	20	1
444	吉木	国東市	国東町	北江	吉木	40	10	2
445	古柄	国東市	国東町	横手	古柄	40	20	2
446	金剛寺	国東市	国東町	赤松	金剛寺	40	10	2
447	松葉	国東市	国東町	赤松	松葉	40	15	1
448	木別頭	国東市	国東町	小原	木別頭	40	5	1
449	城川	国東市	国東町	岩屋	城川	40	40	2
450	地間	国東市	国東町	赤松	地間	40	10	1
451	地間	国東市	国東町	赤松	地間	50	10	1
452	地間	国東市	国東町	赤松	地間	40	40	1
453	平等寺	国東市	国東町	原	平等寺	70	5	3
454	門前	国東市	国東町	安国寺	門前	70	10	1
455	小原	国東市	国東町	小原		40	5	2
456	小原	国東市	国東町	小原		30	25	1
457	木別頭	国東市	国東町	小原	木別頭	50	10	1
458	川内	国東市	国東町	次郎丸	川内	40	40	1
459	川内	国東市	国東町	次郎丸	川内	20	25	1



(自然斜面・人家1~4戸)

箇所番号	箇所名	郡市	町村	大字	小字	箇所の延長	高さ	人家戸数
460	綱井	国東市	国東町	綱井		40	10	1
461	綱井	国東市	国東町	綱井		30	10	1
462	川内	国東市	国東町	次郎丸	川内	40	15	1
463	仲吉	国東市	国東町	次郎丸	仲吉	30	35	2
464	志和利	国東市	国東町	重藤	志和利	40	10	1
465	志和利	国東市	国東町	重藤	志和利	40	15	1
466	志和利	国東市	国東町	重藤	志和利	70	85	1
467	志和利	国東市	国東町	重藤	志和利	40	25	1
468	平尾	国東市	国東町	綱井	平尾	20	15	1
469	平尾	国東市	国東町	綱井	平尾	20	10	1
470	矢治弘	国東市	武蔵町	丸小野	矢治弘	70	20	3
471	金藤	国東市	武蔵町	麻田	金藤	40	30	2
472	金藤	国東市	武蔵町	麻田	金藤	50	25	2
473	金藤	国東市	武蔵町	麻田	金藤	40	50	1
474	小ヶ倉	国東市	武蔵町	吉広	小ヶ倉	40	10	2
475	岡	国東市	武蔵町	吉広	岡	40	35	2
476	岡	国東市	武蔵町	吉広	岡	40	35	2
477	岡	国東市	武蔵町	吉広	岡	50	30	1
478	岡	国東市	武蔵町	吉広	岡	40	25	1
479	鶴	国東市	武蔵町	吉広	鶴	40	20	2
480	岡	国東市	武蔵町	吉広	岡	70	25	3
481	馬場	国東市	武蔵町	吉広	馬場	160	20	4
482	馬場	国東市	武蔵町	吉広	馬場	40	10	1
483	馬場	国東市	武蔵町	吉広	馬場	70	10	2
484	岡	国東市	武蔵町	吉広	岡	20	15	1
485	岡	国東市	武蔵町	吉広	岡	40	20	1
486	岡	国東市	武蔵町	吉広	岡	10	20	1
487	中村	国東市	武蔵町	吉広	中村	60	25	1
488	中村	国東市	武蔵町	吉広	中村	100	55	2
489	落合	国東市	武蔵町	吉広	落合	60	25	1
490	今入	国東市	武蔵町	吉広	今入	40	30	1
491	今入	国東市	武蔵町	吉広	今入	60	15	2
492	日向	国東市	武蔵町	手野	日向	40	15	1
493	長見	国東市	武蔵町	手野	長見	70	45	3
494	日向	国東市	武蔵町	手野	日向	110	25	3
495	中川	国東市	武蔵町	手野	中川	80	40	4
496	小園	国東市	武蔵町	志和利	小園	60	5	1
497	小園	国東市	武蔵町	志和利	小園	40	55	1
498	小園	国東市	武蔵町	志和利	小園	50	30	2
499	小園	国東市	武蔵町	志和利	小園	40	35	1
500	小園	国東市	武蔵町	志和利	小園	30	20	2
501	中村	国東市	武蔵町	志和利	中村	60	25	1
502	大上	国東市	武蔵町	内田	大上	40	10	1
503	大上	国東市	武蔵町	内田	大上	70	15	2
504	中村	国東市	武蔵町	志和利	中村	50	35	1
505	中村	国東市	武蔵町	志和利	中村	90	20	4
506	広瀬	国東市	武蔵町	成吉	広瀬	70	15	2
507	広瀬	国東市	武蔵町	成吉	広瀬	40	15	1
508	広瀬	国東市	武蔵町	成吉	広瀬	60	5	2
509	広瀬	国東市	武蔵町	成吉	広瀬	40	15	1
510	広瀬	国東市	武蔵町	成吉	広瀬	60	20	1
511	広瀬	国東市	武蔵町	成吉	広瀬	50	15	1
512	小城	国東市	武蔵町	小城		50	5	2
513	小城	国東市	武蔵町	小城		50	20	2
514	小城	国東市	武蔵町	小城		70	20	1
515	小城	国東市	武蔵町	小城		40	5	1
516	山内	国東市	安岐町	両子	山内	110	78	1
517	山内	国東市	安岐町	両子	山内	80	10	1
518	山内	国東市	安岐町	両子	山内	170	16	2
519	弘	国東市	安岐町	両子	弘	50	28	1
520	弘	国東市	安岐町	両子	弘	20	6	2
521	諸田	国東市	安岐町	明治	諸田	60	40	2
522	横峯	国東市	安岐町	両子	横峯	30	24	1
523	横峯	国東市	安岐町	両子	横峯	50	14	1
524	横峯	国東市	安岐町	両子	横峯	50	16	1
525	横峯	国東市	安岐町	両子	横峯	60	26	3
526	横峯	国東市	安岐町	両子	横峯	40	20	1
527	中分	国東市	安岐町	両子	中分	50	34	1
528	中分	国東市	安岐町	両子	中分	40	30	3
529	諸田	国東市	安岐町	明治	諸田	45	36	4

(自然斜面・人家1~4戸)

箇所番号	箇所名	郡市	町村	大字	小字	箇所の延長	高さ	人家戸数
530	諸田	国東市	安岐町	明治	諸田	120	45	4
531	諸田	国東市	安岐町	明治	諸田	50	60	2
532	諸田	国東市	安岐町	明治	諸田	50	36	1
533	中畑	国東市	安岐町	明治	中畑	40	20	1
534	中畑	国東市	安岐町	明治	中畑	50	10	1
535	小俣	国東市	安岐町	明治	小俣	90	40	2
536	小俣	国東市	安岐町	明治	小俣	40	16	1
537	明德	国東市	安岐町	両子	明德	30	16	1
538	明德	国東市	安岐町	両子	明德	90	24	3
539	川原	国東市	安岐町	両子	川原	30	14	1
540	川原	国東市	安岐町	両子	川原	40	20	1
541	小畑	国東市	安岐町	両子	小畑	30	20	1
542	小畑	国東市	安岐町	両子	小畑	50	26	3
543	川原	国東市	安岐町	両子	川原	80	60	2
544	富永	国東市	安岐町	富清	富永	80	8	2
545	富永	国東市	安岐町	富清	富永	30	14	3
546	富永	国東市	安岐町	富清	富永	10	24	3
547	富永	国東市	安岐町	富清	富永	20	30	1
548	川原	国東市	安岐町	両子	川原	50	40	3
549	市ノ尾	国東市	安岐町	明治	市ノ尾	110	60	3
550	小俣	国東市	安岐町	明治	小俣	40	28	2
551	小俣	国東市	安岐町	明治	小俣	60	35	2
552	中野	国東市	安岐町	明治	中野	50	45	1
553	中野	国東市	安岐町	明治	中野	60	40	3
554	小俣	国東市	安岐町	明治	小俣	50	8	2
555	切畑	国東市	安岐町	明治	切畑	170	48	4
556	小俣	国東市	安岐町	明治	小俣	40	20	2
557	小俣	国東市	安岐町	明治	小俣	30	20	2
558	小俣	国東市	安岐町	明治	小俣	50	30	1
559	久末	国東市	安岐町	朝来	久末	20	40	1
560	久末	国東市	安岐町	朝来	久末	60	30	2
561	富永	国東市	安岐町	富清	富永	70	46	2
562	富永	国東市	安岐町	富清	富永	90	38	3
563	富永	国東市	安岐町	富清	富永	110	30	4
564	富永	国東市	安岐町	富清	富永	60	35	2
565	富永	国東市	安岐町	富清	富永	110	45	4
566	富永	国東市	安岐町	富清	富永	100	25	3
567	富永	国東市	安岐町	富清	富永	40	42	1
568	中谷	国東市	安岐町	富清	中谷	30	20	2
569	中谷	国東市	安岐町	富清	中谷	50	20	1
570	久末	国東市	安岐町	朝来	久末	80	10	3
571	久末	国東市	安岐町	朝来	久末	60	35	1
572	久末	国東市	安岐町	朝来	久末	100	35	1
573	久末	国東市	安岐町	朝来	久末	40	15	1
574	久末	国東市	安岐町	朝来	久末	60	55	4
575	弁分	国東市	安岐町	朝来	弁分	60	20	1
576	岩尾	国東市	安岐町	朝来	岩尾	70	20	2
577	岩尾	国東市	安岐町	朝来	岩尾	50	30	3
578	西谷	国東市	安岐町	富清	西谷	50	20	2
579	今在家	国東市	安岐町	富清	今在家	40	20	2
580	小久保	国東市	安岐町	富清	小久保	30	15	1
581	小久保	国東市	安岐町	富清	小久保	30	10	1
582	蔭平	国東市	安岐町	糸永	蔭平	120	15	2
583	蔭平	国東市	安岐町	糸永	蔭平	50	20	2
584	柚ノ木	国東市	安岐町	糸永	柚ノ木	100	35	4
585	峰	国東市	安岐町	糸永	峰	40	10	1
586	上油留木	国東市	安岐町	油留木	上油留木	30	10	1
587	上油留木	国東市	安岐町	油留木	上油留木	40	40	1
588	長瀬	国東市	安岐町	矢川	長瀬	60	35	1
589	長瀬	国東市	安岐町	矢川	長瀬	60	30	1
590	長瀬	国東市	安岐町	矢川	長瀬	70	60	1
591	弁分	国東市	安岐町	朝来	弁分	50	50	1
592	長瀬	国東市	安岐町	矢川	長瀬	110	40	3
593	長瀬	国東市	安岐町	矢川	長瀬	90	40	2
594	長瀬	国東市	安岐町	矢川	長瀬	70	55	2
595	長瀬	国東市	安岐町	矢川	長瀬	40	20	4
596	弁分	国東市	安岐町	朝来	弁分	50	45	1
597	長瀬	国東市	安岐町	矢川	長瀬	90	65	3
598	中川	国東市	安岐町	矢川	中川	60	40	4
599	中川	国東市	安岐町	矢川	中川	40	5	1

(自然斜面・人家1~4戸)

箇所番号	箇所名	郡市	町村	大字	小字	箇所の延長	高さ	人家戸数
600	長瀬	国東市	安岐町	矢川	長瀬	30	40	2
601	弁分	国東市	安岐町	朝来	弁分	80	30	4
602	峰	国東市	安岐町	糸永	峰	40	20	1
603	小園	国東市	安岐町	糸永	小園	60	30	1
604	小園	国東市	安岐町	糸永	小園	80	35	2
605	杉山	国東市	安岐町	糸永	杉山	60	10	1
606	杉山	国東市	安岐町	糸永	杉山	90	25	3
607	杉山	国東市	安岐町	糸永	杉山	90	40	2
608	杉山	国東市	安岐町	糸永	杉山	70	30	1
609	杉山	国東市	安岐町	糸永	杉山	130	35	3
610	杉山	国東市	安岐町	糸永	杉山	20	20	1
611	杉山	国東市	安岐町	糸永	杉山	60	30	3
612	弁分	国東市	安岐町	朝来	弁分	90	75	2
613	杉山	国東市	安岐町	糸永	杉山	30	45	1
614	上油留木	国東市	安岐町	油留木	上油留木	50	55	1
615	上油留木	国東市	安岐町	油留木	上油留木	60	30	1
616	七郎	国東市	安岐町	吉松	七郎	40	20	1
617	七郎	国東市	安岐町	吉松	七郎	110	55	3
618	中村	国東市	安岐町	吉松	中村	50	45	1
619	中村	国東市	安岐町	吉松	中村	60	45	1
620	上油留木	国東市	安岐町	油留木	上油留木	70	30	1
621	尾崎	国東市	安岐町	吉松	尾崎	110	50	2
622	尾崎	国東市	安岐町	吉松	尾崎	130	20	3
623	尾崎	国東市	安岐町	吉松	尾崎	30	30	2
624	尾崎	国東市	安岐町	吉松	尾崎	40	20	1
625	尾崎	国東市	安岐町	吉松	尾崎	30	15	1
626	長瀬	国東市	安岐町	矢川	長瀬	60	70	1
627	長瀬	国東市	安岐町	矢川	長瀬	40	60	1
628	長瀬	国東市	安岐町	矢川	長瀬	50	90	1
629	長瀬	国東市	安岐町	矢川	長瀬	80	90	2
630	長瀬	国東市	安岐町	矢川	長瀬	160	100	2
631	山浦	国東市	安岐町	矢川	山浦	190	100	4
632	山浦	国東市	安岐町	矢川	山浦	60	30	2
633	山浦	国東市	安岐町	矢川	山浦	40	70	2
634	天堤	国東市	安岐町	山浦	天堤	60	10	1
635	山浦	国東市	安岐町	矢川	山浦	40	90	1
636	山浦	国東市	安岐町	矢川	山浦	90	100	2
637	大橋	国東市	安岐町	山浦	大橋	130	110	3
638	山浦	国東市	安岐町	矢川	山浦	100	65	2
639	大橋	国東市	安岐町	山浦	大橋	90	90	3
640	長野	国東市	安岐町	掛樋	長野	110	95	2
641	長野	国東市	安岐町	掛樋	長野	40	80	1
642	長野	国東市	安岐町	掛樋	長野	150	70	2
643	長野	国東市	安岐町	掛樋	長野	50	70	1
644	築瀬	国東市	安岐町	山浦	築瀬	50	70	1
645	築瀬	国東市	安岐町	山浦	築瀬	60	85	1
646	筧	国東市	安岐町	掛樋	筧	70	90	2
647	築瀬	国東市	安岐町	山浦	築瀬	40	95	2
648	築瀬	国東市	安岐町	山浦	築瀬	50	45	1
649	築瀬	国東市	安岐町	山浦	築瀬	40	40	1
650	下油留木	国東市	安岐町	油留木	下油留木	30	18	2
651	下油留木	国東市	安岐町	油留木	下油留木	70	76	1
652	小野	国東市	安岐町	掛樋	小野	50	44	2
653	美濃辺	国東市	安岐町	吉松	美濃辺	40	26	1
654	美濃辺	国東市	安岐町	吉松	美濃辺	40	34	1
655	美濃辺	国東市	安岐町	吉松	美濃辺	30	26	1
656	美濃辺	国東市	安岐町	吉松	美濃辺	60	46	3
657	美濃辺	国東市	安岐町	吉松	美濃辺	70	30	1
658	一ノ瀬	国東市	安岐町	吉松	一ノ瀬	90	58	4
659	美濃辺	国東市	安岐町	吉松	美濃辺	70	48	1
660	馬場	国東市	安岐町	馬場	馬場	50	26	1
661	天堤	国東市	安岐町	山浦	天堤	40	14	1
662	橋上	国東市	安岐町	山浦	橋上	40	8	2
663	橋上	国東市	安岐町	山浦	橋上	100	24	2
664	橋上	国東市	安岐町	山浦	橋上	60	20	2
665	橋上	国東市	安岐町	山浦	橋上	80	38	2
666	橋上	国東市	安岐町	山浦	橋上	90	48	1
667	馬渡	国東市	安岐町	山口	馬渡	70	26	2
668	馬渡	国東市	安岐町	山口	馬渡	60	30	1
669	橋上	国東市	安岐町	山浦	橋上	60	18	2

(自然斜面・人家1~4戸)

箇所番号	箇所名	郡市	町村	大字	小字	箇所の延長	高さ	人家戸数
670	内ヶ畑	国東市	安岐町	成久	内ヶ畑	130	16	4
671	内ヶ畑	国東市	安岐町	成久	内ヶ畑	60	5	2
672	恵良	国東市	安岐町	瀬戸田	恵良	90	40	2
673	鳥越	国東市	安岐町	瀬戸田	鳥越	70	46	2
674	鳥越	国東市	安岐町	瀬戸田	鳥越	90	68	1
675	鳥越	国東市	安岐町	瀬戸田	鳥越	130	38	4
676	鳥越	国東市	安岐町	瀬戸田	鳥越	140	12	1
677	西山	国東市	安岐町	成久	西山	80	10	2
678	日向	国東市	安岐町	瀬戸田	日向	90	44	3
679	日向	国東市	安岐町	瀬戸田	日向	40	44	3
680	伊尻	国東市	安岐町	馬場	伊尻	100	48	2
681	下組	国東市	安岐町	下山口	下組	110	12	3
682	古城	国東市	安岐町	下原	古城	40	12	1
683	樋村	国東市	安岐町	山口	樋村	40	10	1
684	会舞	国東市	安岐町	山口	会舞	110	24	2
685	会舞	国東市	安岐町	山口	会舞	60	24	1
686	会舞	国東市	安岐町	山口	会舞	110	24	3
687	小原田	国東市	安岐町	山口	小原田	40	18	1
688	小原田	国東市	安岐町	山口	小原田	60	12	2
689	小原田	国東市	安岐町	山口	小原田	50	26	2
690	三郎丸	国東市	安岐町	下山口	三郎丸	30	8	1
691	三郎丸	国東市	安岐町	下山口	三郎丸	40	16	2
692	山田	国東市	安岐町	山口	山田	50	24	1
693	山田	国東市	安岐町	山口	山田	60	26	1
694	船道	国東市	安岐町	下山口	船道	30	18	1
695	小原田	国東市	安岐町	山口	小原田	60	10	2
696	木野	国東市	安岐町	西本	木野	70	18	2
697	内迫	国東市	安岐町	西本	内迫	40	14	2
698	下西本	国東市	安岐町	西本	下西本	70	20	2
699	下西本	国東市	安岐町	西本	下西本	60	26	3
700	下西本	国東市	安岐町	西本	下西本	110	10	3
701	京田	国東市	安岐町	下山口	京田	60	20	1
702	京田	国東市	安岐町	下山口	京田	40	18	2
703	塩屋	国東市	安岐町	塩屋		60	16	4
704	塩屋	国東市	安岐町	塩屋		90	14	1
705	長迫	国東市	安岐町	大添	長迫	50	24	1
706	長迫	国東市	安岐町	大添	長迫	80	20	1
707	志村	国東市	安岐町	大添	志村	50	20	1
708	志村	国東市	安岐町	大添	志村	60	22	2
709	岩鼻	国東市	安岐町	大添	岩鼻	40	10	1
710	大東	国東市	安岐町	大添	大東	50	10	1
711	中西	国東市	安岐町	大添	中西	40	10	2
712	丸尾	国東市	安岐町	大添	丸尾	40	38	1
別府土木事務所								
713	大所	別府市		南畑	大所	40	12	1
714	小坂	別府市		平道	小坂	110	28	3
715	小坂	別府市		平道	小坂	50	30	1
716	小坂	別府市		平道	小坂	200	26	4
717	小坂	別府市		平道	小坂	140	40	4
718	小坂	別府市		平道	小坂	50	50	3
719	小坂	別府市		平道	小坂	40	38	1
720	湯山	別府市		野田	湯山	70	22	2
721	湯山	別府市		野田	湯山	50	20	1
722	湯山	別府市		野田	湯山	40	70	1
723	湯山	別府市		野田	湯山	40	60	1
724	内竈	別府市		内竈	内竈	140	80	4
725	内竈	別府市		内竈	内竈	20	10	1
726	内竈	別府市		内竈	内竈	30	14	2
727	内竈	別府市		内竈	内竈	10	50	1
728	内竈	別府市		内竈	内竈	120	94	4
729	内竈	別府市		内竈	内竈	140	68	3
730	内竈	別府市		内竈	内竈	100	44	4
731	内竈	別府市		内竈	内竈	120	106	4
732	内竈	別府市		内竈	内竈	60	104	1
733	野田	別府市		野田	野田	230	82	2
734	内竈	別府市		内竈	内竈	40	58	1
735	内竈	別府市		内竈	内竈	70	46	1
736	湯山	別府市		野田	湯山	40	20	1
737	湯山	別府市		野田	湯山	60	22	2

(自然斜面・人家1~4戸)

箇所番号	箇所名	郡市	町村	大字	小字	箇所の延長	高さ	人家戸数
738	湯山	別府市		野田	湯山	70	20	1
739	湯山	別府市		野田	湯山	60	34	1
740	湯山	別府市		野田	湯山	70	36	1
741	湯山	別府市		野田	湯山	70	22	1
742	湯山	別府市		野田	湯山	60	16	2
743	湯山	別府市		野田	湯山	70	32	1
744	湯山	別府市		野田	湯山	60	16	1
745	御幸	別府市		鉄輪	御幸	70	36	1
746	野田	別府市		野田	野田	110	46	3
747	野田	別府市		野田	野田	50	48	1
748	北鉄輪	別府市		鉄輪	北鉄輪	30	14	1
749	北鉄輪	別府市		鉄輪	北鉄輪	40	10	2
750	明礬	別府市		鶴見	明礬	40	10	1
751	小倉	別府市		鶴見	小倉	30	8	2
752	小倉	別府市		鶴見	小倉	50	10	4
753	堀田	別府市		南立石	堀田	40	8	1
754	南立石八幡町	別府市		南立石	南立石八幡町	60	30	2
755	南立石本町	別府市		南立石	南立石本町	30	10	1
756	乙原	別府市		別府	乙原	130	38	4
757	乙原	別府市		別府	乙原	40	10	2
758	朝見2丁目	別府市		朝見2丁目		20	8	1
759	迫	別府市		浜脇	迫	50	42	1
760	柳	別府市		浜脇	柳	60	8	2
761	柳	別府市		浜脇	柳	60	36	1
762	柳	別府市		浜脇	柳	60	60	1
763	柳	別府市		浜脇	柳	40	24	1
764	柳	別府市		浜脇	柳	60	22	2
765	柳	別府市		浜脇	柳	40	16	1
766	鳥越	別府市		浜脇	鳥越	40	26	1
767	山家	別府市		浜脇	山家	140	78	4
768	山家	別府市		浜脇	山家	30	38	1
769	河内	別府市		浜脇	河内	30	14	1
770	山家	別府市		浜脇	山家	30	20	1
771	赤松	別府市		浜脇	赤松	40	8	2
772	山家	別府市		浜脇	山家	60	8	3
773	赤松	別府市		浜脇	赤松	20	12	1
774	赤松	別府市		浜脇	赤松	30	28	1
775	赤松	別府市		浜脇	赤松	30	30	1
776	赤松	別府市		浜脇	赤松	20	22	1
777	4組	別府市		天間	4組	50	10	2
778	3組	別府市		天間	3組	40	40	3
779	1組	別府市		天間	1組	40	15	1
780	堀田	別府市		南立石	堀田	70	260	1
781	堀田	別府市		南立石	堀田	130	160	2
782	中居	別府市		東山	中居	90	30	2
783	山の口	別府市		東山	山の口	40	25	1
784	?山	別府市		東山	?山	70	40	2
785	山の口	別府市		東山	山の口	80	30	1
786	小杉	別府市		東山	小杉	50	40	1
787	小杉	別府市		東山	小杉	40	30	2
788	小杉	別府市		東山	小杉	140	90	4
789	中居	別府市		東山	中居	70	120	2
790	後畑	別府市		東山	後畑	40	20	1
791	中居	別府市		東山	中居	20	10	1
792	菅小野	別府市		別府	菅小野	40	50	1
793	隠山	別府市		浜脇	隠山	50	40	1
794	鳥越	別府市		浜脇	鳥越	130	90	2
795	鳥越	別府市		浜脇	鳥越	40	60	1
796	鳥越	別府市		浜脇	鳥越	30	40	1
797	鳥越	別府市		浜脇	鳥越	50	100	1
798	鳥越	別府市		浜脇	鳥越	180	60	4
799	赤松2組	別府市		浜脇	赤松2組	20	40	1
800	古賀原	別府市		内成	古賀原	40	10	1
801	山の口	別府市		東山	山の口	90	40	2
802	山の口	別府市		東山	山の口	130	30	3
803	椿	別府市		東山	椿	70	30	1
804	椿	別府市		東山	椿	70	30	1
805	上小平	別府市		別府	上小平	70	80	1
806	上小平	別府市		別府	上小平	40	30	1
807	梶原	別府市		内成	梶原	70	130	1

(自然斜面・人家1~4戸)

箇所番号	箇所名	郡市	町村	大字	小字	箇所の延長	高さ	人家戸数
808	中の迫	別府市		内成	中の迫	40	20	2
809	勢家	別府市		内成	勢家	40	15	1
810	下畑	別府市		内成	下畑	40	10	1
811	下畑	別府市		内成	下畑	40	20	1
812	下畑	別府市		内成	下畑	60	70	1
813	下畑	別府市		内成	下畑	40	55	1
814	古賀原	別府市		内成	古賀原	70	80	1
815	下畑	別府市		内成	下畑	60	80	1
816	尾迫	杵築市		岩谷	尾迫	30	26	1
817	尾迫	杵築市		岩谷	尾迫	220	68	2
818	天堤	杵築市		岩谷	天堤	40	36	1
819	川平	杵築市		岩谷	川平	60	14	2
820	岩谷	杵築市		岩谷	岩谷	70	102	1
821	松村	杵築市		船部	松村	70	22	2
822	船部	杵築市		船部	船部	50	40	1
823	筒木	杵築市		岩谷	筒木	90	50	4
824	筒木	杵築市		岩谷	筒木	150	80	4
825	岩谷	杵築市		岩谷	岩谷	60	40	1
826	小狭間	杵築市		大内	小狭間	50	28	1
827	横城	杵築市		横城		40	6	1
828	志口	杵築市		奈多	志口	40	8	1
829	尾藤	杵築市		大片平	尾藤	70	32	3
830	尾藤	杵築市		大片平	尾藤	110	26	1
831	上村	杵築市		大片平	上村	70	76	1
832	船部	杵築市		船部		40	14	1
833	中筋	杵築市		鴨川	中筋	40	10	1
834	大鴨川	杵築市		鴨川	大鴨川	40	30	2
835	篠原	杵築市		大内	篠原	150	26	3
836	篠原	杵築市		大内	篠原	40	22	1
837	大内	杵築市		大内		60	16	1
838	守江	杵築市		守江		80	40	3
839	守江	杵築市		守江		70	58	3
840	守江	杵築市		守江		40	32	1
841	横城	杵築市		横城		180	130	3
842	中	杵築市		奈多	中	40	14	1
843	古町	杵築市		奈多	古町	90	6	2
844	古町	杵築市		奈多	古町	80	10	1
845	二の坂	杵築市		溝井	二の坂	70	64	2
846	中の原	杵築市		南杵築	中の原	40	30	1
847	馬場尾	杵築市		馬場尾		60	26	1
848	草場	杵築市		大内	草場	120	22	3
849	北祇園	杵築市		杵築	北祇園	40	20	1
850	北祇園	杵築市		杵築	北祇園	60	18	1
851	北祇園	杵築市		杵築	北祇園	120	12	2
852	草場	杵築市		大内	草場	40	20	1
853	西大内山	杵築市		大内	西大内山	60	10	2
854	東大内山	杵築市		大内	東大内山	130	34	2
855	東大内山	杵築市		大内	東大内山	60	36	1
856	東大内山	杵築市		大内	東大内山	160	32	3
857	東大内山	杵築市		大内	東大内山	20	20	1
858	灘手	杵築市		守江	灘手	20	10	2
859	灘手	杵築市		守江	灘手	40	14	1
860	守江	杵築市		守江		90	12	1
861	守江	杵築市		守江		60	8	2
862	後畑	杵築市		守江	後畑	40	22	1
863	後畑	杵築市		守江	後畑	90	24	2
864	鍋倉	杵築市		守江	鍋倉	40	38	1
865	高岡	杵築市		守江	高岡	40	40	2
866	鍋倉	杵築市		守江	鍋倉	30	16	1
867	白土	杵築市		狩宿	白土	40	8	1
868	白土	杵築市		狩宿	白土	40	8	1
869	白土	杵築市		狩宿	白土	40	6	1
870	白土	杵築市		狩宿	白土	30	8	1
871	奈多	杵築市		奈多		100	10	3
872	下本庄	杵築市		本庄	下本庄	90	10	2
873	下本庄	杵築市		本庄	下本庄	50	10	1
874	下本庄	杵築市		本庄	下本庄	60	16	2
875	中	杵築市		中		50	10	2
876	下本庄	杵築市		本庄	下本庄	40	10	1
877	宗近	杵築市		南杵築	宗近	120	30	4

(自然斜面・人家1~4戸)

箇所番号	箇所名	郡市	町村	大字	小字	箇所の延長	高さ	人家戸数
878	南祇園	杵築市		杵築	南祇園	90	10	1
879	古野	杵築市		杵築	古野	30	10	1
880	杉山	杵築市		南杵築	杉山	30	6	1
881	野辺	杵築市		守江	野辺	130	16	2
882	狩宿	杵築市		狩宿		90	8	1
883	野辺	杵築市		守江	野辺	80	22	2
884	狩宿	杵築市		狩宿	狩宿	30	10	1
885	狩宿	杵築市		狩宿	狩宿	40	18	1
886	三塚	杵築市		狩宿	三塚	70	14	1
887	美濃崎	杵築市		狩宿	美濃崎	50	8	1
888	美濃崎	杵築市		狩宿	美濃崎	40	10	1
889	鹿倉	杵築市		相原		40	18	1
890	出原	杵築市		中	出原	90	52	3
891	出原	杵築市		中	出原	40	32	1
892	新庄	杵築市		日野	新庄	150	30	4
893	新庄	杵築市		日野	新庄	90	14	1
894	野田	杵築市		日野	野田	110	10	2
895	野田	杵築市		日野	野田	60	8	3
896	三川	杵築市		猪尾	三川	100	30	1
897	三川	杵築市		猪尾	三川	100	30	2
898	向野	杵築市		猪尾	向野	50	50	1
899	三井	杵築市		猪尾	三井	100	18	2
900	三井	杵築市		猪尾	三井	110	28	4
901	片野	杵築市		片野	片野	30	20	1
902	原北	杵築市		熊野	原北	80	8	1
903	尾本	杵築市		熊野	尾本	90	28	1
904	原北	杵築市		熊野	原北	40	20	1
905	狩宿	杵築市		狩宿	狩宿	70	14	1
906	狩宿	杵築市		狩宿	狩宿	40	12	1
907	年田	杵築市		熊野	年田	40	12	1
908	年田	杵築市		熊野	年田	70	40	1
909	年田	杵築市		熊野	年田	30	38	1
910	山田	杵築市		熊野	山田	60	12	1
911	山田	杵築市		熊野	山田	60	8	1
912	原北	杵築市		熊野	原北	40	12	2
913	年田	杵築市		熊野	年田	330	18	3
914	年田	杵築市		熊野	年田	140	50	1
915	年田	杵築市		熊野	年田	110	60	1
916	年田	杵築市		熊野	年田	110	34	1
917	年田	杵築市		熊野	年田	110	42	1
918	年田	杵築市		熊野	年田	90	46	2
919	年田	杵築市		熊野	年田	110	50	1
920	年田	杵築市		熊野	年田	50	40	1
921	年田	杵築市		熊野	年田	60	16	1
922	原北	杵築市		熊野	原北	110	22	2
923	原南	杵築市		熊野	原南	40	10	1
924	尾本	杵築市		熊野	尾本	40	12	1
925	松川	杵築市		熊野	松川	40	16	1
926	小浜	杵築市		熊野	小浜	20	14	1
927	年田	杵築市		熊野	年田	50	30	1
928	小浜	杵築市		熊野	小浜	40	12	1
929	加貫	杵築市		熊野	加貫	10	10	1
142	田原河内	杵築市	大田	小野	田原河内	40	40	1
143	中村	杵築市	大田	小野	中村	30	20	1
144	穴野	杵築市	大田	杳掛	穴野	40	30	1
145	下村	杵築市	大田	永松	下村	30	30	1
146	上ノ原	杵築市	大田	白木原	上ノ原	30	40	1
147	後野	杵築市	大田	杳掛	後野	70	10	1
148	赤松	杵築市	大田	杳掛	赤松	40	15	4
149	木ノ下	杵築市	大田	杳掛	木ノ下	50	50	4
150	木ノ下	杵築市	大田	杳掛	木ノ下	40	70	1
151	本村	杵築市	大田	石丸	本村	70	120	3
152	東平	杵築市	大田	杳掛	東平	20	20	1
153	権方	杵築市	大田	永松	権方	60	10	1
154	釜口	杵築市	大田	波多方	釜口	90	10	2
155	釜口	杵築市	大田	波多方	釜口	30	15	1
156	釜口	杵築市	大田	波多方	釜口	30	20	1
157	東平	杵築市	大田	波多方	東平	40	10	2
158	本村	杵築市	大田	石丸	本村	60	40	3
159	畑中	杵築市	大田	白木原	畑中	30	30	1

(自然斜面・人家1~4戸)

箇所番号	箇所名	郡市	町村	大字	小字	箇所の延長	高さ	人家戸数
160	南台	杵築市	大田	俣水	南台	30	10	1
161	南台	杵築市	大田	俣水	南台	40	10	1
162	西俣水	杵築市	大田	俣水	西俣水	90	90	1
163	西俣水	杵築市	大田	俣水	西俣水	30	30	1
164	本河内	杵築市	大田	俣水	本河内	30	10	3
165	本河内	杵築市	大田	俣水	本河内	20	20	1
166	下ノ台	杵築市	大田	白木原	下ノ台	90	30	4
167	東俣水	杵築市	大田	俣水	東俣水	20	10	1
168	カジヤ	杵築市	大田	俣水	カジヤ	20	10	1
169	カジヤ	杵築市	大田	俣水	カジヤ	20	10	1
170	鮎婦	杵築市	大田	波多方	鮎婦	40	30	4
171	大山	杵築市	大田	波多方	大山	30	25	2
172	池田	杵築市	大田	波多方	池田	30	10	1
173	大池	杵築市	大田	波多方	大池	40	50	1
174	本村	杵築市	大田	石丸	本村	40	40	1
175	本村	杵築市	大田	石丸	本村	40	30	2
176	中畑	杵築市	大田	波多方	中畑	30	50	1
177	赤水	杵築市	大田	俣水	赤水	70	25	2
178	赤水	杵築市	大田	俣水	赤水	30	35	1
179	赤水	杵築市	大田	俣水	赤水	40	20	1
180	赤水	杵築市	大田	俣水	赤水	20	25	1
181	赤水	杵築市	大田	俣水	赤水	30	15	1
182	赤水	杵築市	大田	俣水	赤水	60	25	1
183	俣水	杵築市	大田	俣水	南俣水	40	40	1
184	南俣水	杵築市	大田	俣水	南俣水	40	10	1
185	天堤	杵築市	大田	俣水	天堤	50	10	1
930	中山	速見郡	日出町	藤原	中山	50	22	1
931	中山	速見郡	日出町	藤原	中山	110	5	1
932	前大津	速見郡	日出町	藤原	前大津	30	10	1
933	畑内	速見郡	日出町	藤原	畑内	60	12	1
934	畑内	速見郡	日出町	藤原	畑内	50	20	1
935	相原	速見郡	日出町	藤原	相原	60	10	1
936	和田平	速見郡	日出町	大神	和田平	30	12	1
937	和田平	速見郡	日出町	大神	和田平	30	8	1
938	和田平	速見郡	日出町	大神	和田平	30	8	1
939	神宮	速見郡	日出町	真那井	神宮	40	10	1
940	新宮西	速見郡	日出町	真那井	新宮西	60	28	1
941	八代	速見郡	日出町	真那井	八代	60	16	1
942	八代	速見郡	日出町	真那井	八代	70	40	1
943	八代	速見郡	日出町	真那井	八代	50	14	1
944	尾久保	速見郡	日出町	日出	尾久保	70	12	2
945	宮ノ下	速見郡	日出町	豊岡	宮ノ下	70	18	4
946	上仁王	速見郡	日出町	日出	上仁王	50	44	4
947	上仁王	速見郡	日出町	日出	上仁王	30	142	3
948	東仁王	速見郡	日出町	日出	東仁王	20	5	2
949	是広	速見郡	日出町	豊岡	是広	30	10	2
950	是広	速見郡	日出町	豊岡	是広	100	8	3
951	西八日市	速見郡	日出町	日出	西八日市	60	10	2
952	辻ノ尾	速見郡	日出町	川崎	辻ノ尾	20	6	1
953	辻ノ尾	速見郡	日出町	川崎	辻ノ尾	90	8	3
954	南大神	速見郡	日出町	大神	南大神	60	8	1
955	辻ノ尾	速見郡	日出町	川崎	辻ノ尾	70	8	1
956	中村	速見郡	日出町	大神	中村	50	20	2
957	辻ノ尾	速見郡	日出町	川崎	辻ノ尾	40	20	2
958	小出原	速見郡	日出町	大神	小出原	50	12	1
959	歌舞呂	速見郡	日出町	真那井	歌舞呂	100	16	1
960	白禿	速見郡	日出町	真那井	白禿	40	8	1
961	白禿	速見郡	日出町	真那井	白禿	60	8	1
962	白禿	速見郡	日出町	真那井	白禿	50	12	1
963	八代	速見郡	日出町	真那井	八代	50	10	1
964	薬師丸	速見郡	日出町	豊岡	薬師丸	40	22	1
965	笹尾	速見郡	日出町	川崎	笹尾	20	6	1
966	上深江	速見郡	日出町	大神	上深江	70	14	1
967	上深江	速見郡	日出町	大神	上深江	60	10	1
968	西小深江	速見郡	日出町	川崎	西小深江	50	14	1
969	西小深江	速見郡	日出町	川崎	西小深江	40	20	1
970	西小深江	速見郡	日出町	川崎	西小深江	50	16	1
971	東小深江	速見郡	日出町	川崎	東小深江	40	10	1
972	東小深江	速見郡	日出町	川崎	東小深江	40	10	1
973	高尾	速見郡	日出町	大神	高尾	30	5	1



(自然斜面・人家1~4戸)

箇所番号	箇所名	郡市	町村	大字	小字	箇所の延長	高さ	人家戸数
974	日比浦	速見郡	日出町	大神	日比浦	50	5	1
975	深江	速見郡	日出町	大神	深江	130	8	1
976	深江	速見郡	日出町	大神	深江	30	5	1
977	清水	速見郡	日出町	藤原	清水	210	50	4
978	清水	速見郡	日出町	藤原	清水	20	5	1
979	台	速見郡	日出町	藤原	台	80	20	2
980	赤松	速見郡	日出町	藤原	赤松	140	20	2
981	下川久保	速見郡	日出町	藤原	下川久保	120	25	1
982	今畑	速見郡	日出町	南畑	今畑	50	30	1
983	今畑	速見郡	日出町	南畑	今畑	80	20	2
984	今畑	速見郡	日出町	南畑	今畑	120	30	4
985	柏川	速見郡	日出町	南畑	柏川	60	30	1
986	沼津	速見郡	日出町	藤原	沼津	160	80	2
987	中山	速見郡	日出町	藤原	中山	100	15	3
988	沼津	速見郡	日出町	藤原	沼津	30	5	1
989	沼津	速見郡	日出町	藤原	沼津	50	15	1
990	天川	速見郡	日出町	藤原	天川	70	5	2
991	尾園	速見郡	日出町	藤原	尾園	30	5	1
992	中道	速見郡	日出町	藤原	中道	90	10	2
993	高平	速見郡	日出町	南畑	高平	240	40	2
994	薄尾	速見郡	日出町	南畑	薄尾	60	10	2
995	奥畑	速見郡	日出町	南畑	奥畑	70	20	3
996	高平	速見郡	日出町	南畑	高平	60	10	1
997	一ノ坂	速見郡	日出町	豊岡	一ノ坂	40	5	1
998	一ノ坂	速見郡	日出町	豊岡	一ノ坂	70	50	1
999	一ノ坂	速見郡	日出町	豊岡	一ノ坂	40	15	1
1000	上の原	速見郡	日出町	豊岡	上の原	50	45	1
1001	上の原	速見郡	日出町	豊岡	上の原	50	25	1
1002	上の原	速見郡	日出町	豊岡	上の原	60	15	2
1003	法花寺	速見郡	日出町	豊岡	法花寺	60	35	1
1004	法花寺	速見郡	日出町	豊岡	法花寺	110	100	2
1005	通山	速見郡	日出町	豊岡	通山	160	50	3
1006	通山	速見郡	日出町	豊岡	通山	100	70	2
1007	通山	速見郡	日出町	豊岡	通山	80	35	2
1008	丸尾	速見郡	日出町	豊岡	丸尾	70	40	1
1009	丸尾	速見郡	日出町	豊岡	丸尾	50	40	1
1010	丸尾	速見郡	日出町	豊岡	丸尾	150	55	3
1011	丸尾	速見郡	日出町	豊岡	丸尾	130	65	2
1012	中園	速見郡	日出町	豊岡	中園	70	45	2
1013	松尾	杵築市	山香町	向野	松尾	80	40	2
1014	松尾	杵築市	山香町	向野	松尾	70	30	1
1015	大造司	杵築市	山香町	向野	大造司	40	20	2
1016	大造司	杵築市	山香町	向野	大造司	50	10	4
1017	落合	杵築市	山香町	向野	落合	100	60	2
1018	落合	杵築市	山香町	向野	落合	70	100	1
1019	落合	杵築市	山香町	向野	落合	30	80	1
1020	落合	杵築市	山香町	向野	落合	50	20	1
1021	下山	杵築市	山香町	向野	下山	60	50	1
1022	下山	杵築市	山香町	向野	下山	50	10	1
1023	下山	杵築市	山香町	向野	下山	50	40	1
1024	下山	杵築市	山香町	向野	下山	70	90	1
1025	下山	杵築市	山香町	向野	下山	40	20	1
1026	下山	杵築市	山香町	向野	下山	40	50	1
1027	日切	杵築市	山香町	向野	日切	70	60	1
1028	日切	杵築市	山香町	向野	日切	60	50	2
1029	平原	杵築市	山香町	向野	平原	90	40	1
1030	平原	杵築市	山香町	向野	平原	70	70	1
1031	平原	杵築市	山香町	向野	平原	40	20	1
1032	平原	杵築市	山香町	向野	平原	80	30	2
1033	平原	杵築市	山香町	向野	平原	50	100	1
1034	日野地	杵築市	山香町	向野	日野地	60	60	1
1035	日野地	杵築市	山香町	向野	日野地	110	80	1
1036	影平	杵築市	山香町	向野	影平	40	30	2
1037	影平	杵築市	山香町	向野	影平	70	50	1
1038	船	杵築市	山香町	立石	船	70	60	1
1039	船	杵築市	山香町	立石	船	170	30	4
1040	鍛冶屋	杵築市	山香町	立石	鍛冶屋	70	40	1
1041	鍛冶屋	杵築市	山香町	立石	鍛冶屋	80	40	1
1042	鍛冶屋	杵築市	山香町	立石	鍛冶屋	90	30	1
1043	落合	杵築市	山香町	向野	落合	110	50	2

(自然斜面・人家1~4戸)

箇所番号	箇所名	郡市	町村	大字	小字	箇所の延長	高さ	人家戸数
1044	西谷	杵築市	山香町	山浦	西谷	40	20	1
1045	源	杵築市	山香町	立石	源	40	30	1
1046	源	杵築市	山香町	立石	源	40	30	1
1047	鍛冶屋	杵築市	山香町	立石	鍛冶屋	40	20	2
1048	長流寺	杵築市	山香町	立石	長流寺	160	20	4
1049	長流寺	杵築市	山香町	立石	長流寺	100	30	2
1050	長流寺	杵築市	山香町	立石	長流寺	90	40	2
1051	御屋敷	杵築市	山香町	立石	御屋敷	30	20	1
1052	御屋敷	杵築市	山香町	立石	御屋敷	50	30	1
1053	立石駅通	杵築市	山香町	立石	立石駅通	170	110	4
1054	立石駅通	杵築市	山香町	立石	立石駅通	50	30	1
1055	立石駅通	杵築市	山香町	立石	立石駅通	80	50	3
1056	立石駅通	杵築市	山香町	立石	立石駅通	100	150	1
1057	大月	杵築市	山香町	立石	大月	60	30	1
1058	大月	杵築市	山香町	立石	大月	60	20	1
1059	大月	杵築市	山香町	立石	大月	40	30	1
1060	大月	杵築市	山香町	立石	大月	30	40	1
1061	大月	杵築市	山香町	立石	大月	130	40	3
1062	荒平	杵築市	山香町	吉野渡	荒平	120	30	4
1063	荒平	杵築市	山香町	吉野渡	荒平	110	80	2
1064	速内	杵築市	山香町	吉野渡	速内	50	40	1
1065	速内	杵築市	山香町	吉野渡	速内	160	60	2
1066	速内	杵築市	山香町	吉野渡	速内	80	40	1
1067	速内	杵築市	山香町	吉野渡	速内	40	30	1
1068	速内	杵築市	山香町	吉野渡	速内	30	20	1
1069	速内	杵築市	山香町	吉野渡	速内	40	40	1
1070	峠	杵築市	山香町	内河野	峠	50	30	2
1071	峠	杵築市	山香町	内河野	峠	100	40	3
1072	峠	杵築市	山香町	内河野	峠	50	30	2
1073	峠	杵築市	山香町	内河野	峠	50	30	2
1074	峠	杵築市	山香町	内河野	峠	40	50	1
1075	峠	杵築市	山香町	内河野	峠	30	40	1
1076	峠	杵築市	山香町	内河野	峠	30	40	1
1077	峠	杵築市	山香町	内河野	峠	130	30	1
1078	峠	杵築市	山香町	内河野	峠	40	40	1
1079	峠	杵築市	山香町	内河野	峠	90	40	1
1080	出河内	杵築市	山香町	山浦	出河内	20	20	1
1081	出河内	杵築市	山香町	山浦	出河内	60	30	1
1082	出河内	杵築市	山香町	山浦	出河内	90	20	2
1083	出河内	杵築市	山香町	山浦	出河内	50	30	1
1084	出河内	杵築市	山香町	山浦	出河内	40	40	1
1085	原	杵築市	山香町	山浦	原	30	10	1
1086	山井口	杵築市	山香町	山浦	山井口	40	20	1
1087	定野尾	杵築市	山香町	山浦	定野尾	50	20	1
1088	定野尾	杵築市	山香町	山浦	定野尾	30	30	2
1089	上尾崎	杵築市	山香町	立石	上尾崎	40	30	2
1090	下尾崎	杵築市	山香町	立石	下尾崎	50	10	2
1091	竜ヶ尾	杵築市	山香町	立石	竜ヶ尾	30	30	2
1092	山分	杵築市	山香町	下	山分	110	30	2
1093	竜ヶ尾	杵築市	山香町	立石	竜ヶ尾	100	20	2
1094	堂ヶ迫	杵築市	山香町	下	堂ヶ迫	110	20	2
1095	牛屋敷	杵築市	山香町	下	牛屋敷	60	40	2
1096	牛屋敷	杵築市	山香町	下	牛屋敷	40	30	1
1097	牛屋敷	杵築市	山香町	下	牛屋敷	40	20	2
1098	牛屋敷	杵築市	山香町	下	牛屋敷	30	20	1
1099	牛屋敷	杵築市	山香町	下	牛屋敷	50	40	1
1100	新村	杵築市	山香町	倉成	新村	70	40	1
1101	妙善坊	杵築市	山香町	倉成	妙善坊	100	30	3
1102	妙善坊	杵築市	山香町	倉成	妙善坊	30	50	1
1103	妙善坊	杵築市	山香町	倉成	妙善坊	40	40	1
1104	杖ヶ迫	杵築市	山香町	立石	杖ヶ迫	110	40	3
1105	山志手	杵築市	山香町	下	山志手	60	60	2
1106	棚田	杵築市	山香町	下	棚田	40	50	2
1107	棚田	杵築市	山香町	下	棚田	40	30	1
1108	棚田	杵築市	山香町	下	棚田	30	50	2
1109	棚田	杵築市	山香町	下	棚田	70	40	2
1110	袖ノ迫	杵築市	山香町	倉成	袖ノ迫	70	60	1
1111	横畑	杵築市	山香町	小武	横畑	60	80	1
1112	横畑	杵築市	山香町	小武	横畑	30	20	1
1113	浦篠	杵築市	山香町	山浦	浦篠	40	20	2

(自然斜面・人家1~4戸)

箇所番号	箇所名	郡市	町村	大字	小字	箇所の延長	高さ	人家戸数
1114	浦篠	杵築市	山香町	山浦	浦篠	70	30	1
1115	飛松	杵築市	山香町	山浦	飛松	30	30	1
1116	飛松	杵築市	山香町	山浦	飛松	20	20	1
1117	飛松	杵築市	山香町	山浦	飛松	60	30	4
1118	原	杵築市	山香町	山浦	原	50	40	2
1119	原	杵築市	山香町	山浦	原	30	10	1
1120	那留	杵築市	山香町	山浦	那留	50	40	2
1121	那留	杵築市	山香町	山浦	那留	40	30	2
1122	那留	杵築市	山香町	山浦	那留	40	40	1
1123	那留	杵築市	山香町	山浦	那留	70	50	1
1124	吉野渡	杵築市	山香町	吉野渡	吉野渡	30	20	1
1125	吉野渡	杵築市	山香町	吉野渡	吉野渡	30	20	1
1126	吉野渡	杵築市	山香町	吉野渡	吉野渡	20	20	1
1127	吉野渡	杵築市	山香町	吉野渡	吉野渡	150	40	3
1128	峠	杵築市	山香町	内河野	峠	40	10	1
1129	峠	杵築市	山香町	内河野	峠	20	10	1
1130	峠	杵築市	山香町	内河野	峠	30	20	1
1131	川床	杵築市	山香町	山浦	川床	100	80	4
1132	川床	杵築市	山香町	山浦	川床	100	30	3
1133	川床	杵築市	山香町	山浦	川床	50	10	2
1134	川床	杵築市	山香町	山浦	川床	80	20	2
1135	川床	杵築市	山香町	山浦	川床	50	30	1
1136	鶴成	杵築市	山香町	内河野	鶴成	50	50	2
1137	鶴成	杵築市	山香町	内河野	鶴成	40	30	1
1138	小垣	杵築市	山香町	内河野	小垣	30	10	1
1139	階廻り	杵築市	山香町	内河野	階廻り	100	30	2
1140	又井	杵築市	山香町	倉成	又井	40	30	1
1141	又井	杵築市	山香町	倉成	又井	90	100	1
1142	下市	杵築市	山香町	内河野	下市	30	90	1
1143	弘安寺	杵築市	山香町	倉成	弘安寺	150	60	4
1144	弘安寺	杵築市	山香町	倉成	弘安寺	50	30	1
1145	弘安寺	杵築市	山香町	倉成	弘安寺	120	20	3
1146	高平	杵築市	山香町	倉成	高平	60	80	1
1147	高平	杵築市	山香町	倉成	高平	60	50	3
1148	袖ノ迫	杵築市	山香町	倉成	袖ノ迫	40	30	1
1149	山口	杵築市	山香町	小武	山口	50	40	1
1150	山口	杵築市	山香町	小武	山口	50	20	4
1151	山口	杵築市	山香町	小武	山口	60	20	3
1152	山口	杵築市	山香町	小武	山口	100	50	1
1153	山口	杵築市	山香町	小武	山口	50	70	1
1154	山口	杵築市	山香町	小武	山口	90	40	1
1155	辻	杵築市	山香町	広瀬	辻	120	20	4
1156	辻	杵築市	山香町	広瀬	辻	60	20	3
1157	平野	杵築市	山香町	内河野	平野	60	20	1
1158	平野	杵築市	山香町	内河野	平野	50	20	1
1159	平野	杵築市	山香町	内河野	平野	40	20	1
1160	西岳	杵築市	山香町	小武	西岳	60	30	1
1161	西岳	杵築市	山香町	小武	西岳	60	30	1
1162	西岳	杵築市	山香町	小武	西岳	120	70	1
1163	西岳	杵築市	山香町	小武	西岳	50	30	2
1164	西岳	杵築市	山香町	小武	西岳	20	20	1
1165	小武	杵築市	山香町	小武	小武	110	40	2
1166	小武	杵築市	山香町	小武	小武	50	30	3
1167	小武	杵築市	山香町	小武	小武	80	40	2
1168	小武	杵築市	山香町	小武	小武	140	60	3
1169	小武	杵築市	山香町	小武	小武	40	40	1
1170	小武	杵築市	山香町	小武	小武	30	20	1
1171	小武	杵築市	山香町	小武	小武	40	30	1
1172	今畑	杵築市	山香町	小武	今畑	100	70	2
1173	今畑	杵築市	山香町	小武	今畑	120	30	4
1174	今畑	杵築市	山香町	小武	今畑	60	40	1
1175	上畑	杵築市	山香町	小武	上畑	70	70	1
1176	上畑	杵築市	山香町	小武	上畑	50	50	1
1177	上畑	杵築市	山香町	小武	上畑	90	80	1
1178	上畑	杵築市	山香町	小武	上畑	40	30	1
1179	越井	杵築市	山香町	小武	越井	120	120	4
1180	刈屋	杵築市	山香町	小武	刈屋	120	60	4
1181	堀切	杵築市	山香町	小武	堀切	100	120	2
1182	上畑	杵築市	山香町	小武	上畑	60	20	1
1183	上畑	杵築市	山香町	小武	上畑	80	40	2

(自然斜面・人家1~4戸)

箇所番号	箇所名	郡市	町村	大字	小字	箇所の延長	高さ	人家戸数
1184	上畑	杵築市	山香町	小武	上畑	60	70	1
1185	今畑	杵築市	山香町	小武	今畑	100	60	2
1186	今畑	杵築市	山香町	小武	今畑	80	60	2
1187	今畑	杵築市	山香町	小武	今畑	70	30	1
1188	今畑	杵築市	山香町	小武	今畑	90	70	3
1189	今畑	杵築市	山香町	小武	今畑	90	60	1
1190	今畑	杵築市	山香町	小武	今畑	110	50	4
1191	竹尾	杵築市	山香町	広瀬	竹尾	100	100	2
1192	竹尾	杵築市	山香町	広瀬	竹尾	40	20	3
1193	今畑	杵築市	山香町	小武	今畑	60	20	1
1194	秋山	杵築市	山香町	久木野尾	秋山	80	20	2
1195	浄土寺	杵築市	山香町	久木野尾	浄土寺	40	20	1
1196	上瀬口	杵築市	山香町	日指	上瀬口	70	50	2
1197	瀬口	杵築市	山香町	日指	瀬口	140	50	3
1198	瀬口	杵築市	山香町	日指	瀬口	80	30	3
1199	梅田	杵築市	山香町	日指	梅田	200	70	3
1200	小杉	杵築市	山香町	日指	小杉	60	50	1
1201	小杉	杵築市	山香町	日指	小杉	120	20	1
1202	中尾平	杵築市	山香町	日指	中尾平	30	10	1
1203	中尾平	杵築市	山香町	日指	中尾平	50	40	1
1204	立岩	杵築市	山香町	日指	立岩	60	40	2
1205	立岩	杵築市	山香町	日指	立岩	60	40	1
1206	立岩	杵築市	山香町	日指	立岩	100	60	2
1207	立岩	杵築市	山香町	日指	立岩	80	60	1
1208	迫田	杵築市	山香町	日指	迫田	40	20	1
1209	下河内	杵築市	山香町	日指	下河内	120	50	2
1210	下河内	杵築市	山香町	日指	下河内	50	50	1
1211	西仲尾	杵築市	山香町	野原	西仲尾	40	20	1
1212	西仲尾	杵築市	山香町	野原	西仲尾	90	50	2
1213	西仲尾	杵築市	山香町	野原	西仲尾	50	60	1
1214	西仲尾	杵築市	山香町	野原	西仲尾	40	40	1
1215	元河内	杵築市	山香町	野原	元河内	40	20	1
1216	元河内	杵築市	山香町	野原	元河内	90	70	1
1217	小野尾	杵築市	山香町	野原	小野尾	50	20	1
1218	小野尾	杵築市	山香町	野原	小野尾	40	40	1
1219	小野尾	杵築市	山香町	野原	小野尾	40	20	1
1220	松尾	杵築市	山香町	広瀬	松尾	80	20	2
1221	松尾	杵築市	山香町	広瀬	松尾	40	30	1
1222	鍛冶屋坊	杵築市	山香町	広瀬	鍛冶屋坊	80	30	1
1223	轟	杵築市	山香町	広瀬	轟	40	20	1
1224	轟	杵築市	山香町	広瀬	轟	80	30	3
1225	瀬口	杵築市	山香町	広瀬	瀬口	60	50	1
1226	瀬口	杵築市	山香町	広瀬	瀬口	60	40	1
1227	大川司	杵築市	山香町	広瀬	大川司	80	20	1
1228	大川司	杵築市	山香町	広瀬	大川司	90	60	1
1229	大川司	杵築市	山香町	広瀬	大川司	170	110	2
1230	龍門寺	杵築市	山香町	広瀬	龍門寺	90	50	3
1231	大久	杵築市	山香町	広瀬	大久	80	10	3
1232	唐川	杵築市	山香町	久木野尾	唐川	70	80	1
1233	唐川	杵築市	山香町	久木野尾	唐川	70	60	2
1234	唐川	杵築市	山香町	久木野尾	唐川	30	30	1
1235	唐川	杵築市	山香町	久木野尾	唐川	40	20	1
1236	唐川	杵築市	山香町	久木野尾	唐川	50	20	2
1237	唐川	杵築市	山香町	久木野尾	唐川	110	40	2
1238	後田	杵築市	山香町	久木野尾	後田	50	20	1
1239	井手ノ上	杵築市	山香町	久木野尾	井手ノ上	50	30	1
1240	井手ノ上	杵築市	山香町	久木野尾	井手ノ上	30	30	1
1241	井手ノ上	杵築市	山香町	久木野尾	井手ノ上	50	30	1
1242	井手ノ上	杵築市	山香町	久木野尾	井手ノ上	50	60	1
1243	井手ノ上	杵築市	山香町	久木野尾	井手ノ上	30	40	1
1244	井手ノ上	杵築市	山香町	久木野尾	井手ノ上	50	40	1
1245	井手ノ上	杵築市	山香町	久木野尾	井手ノ上	40	20	1
1246	井手ノ上	杵築市	山香町	久木野尾	井手ノ上	40	30	2
1247	井手ノ上	杵築市	山香町	久木野尾	井手ノ上	40	30	2
1248	井手ノ上	杵築市	山香町	久木野尾	井手ノ上	70	40	1
1249	大内原	杵築市	山香町	久木野尾	大内原	30	50	1
1250	中野尾	杵築市	山香町	久木野尾	中野尾	60	20	1
1251	下切	杵築市	山香町	久木野尾	下切	40	40	1
1252	下切	杵築市	山香町	久木野尾	下切	150	70	4
1253	目久保	杵築市	山香町	久木野尾	目久保	90	70	2

(自然斜面・人家1~4戸)

箇所番号	箇所名	郡市	町村	大字	小字	箇所の延長	高さ	人家戸数
1254	口ノ尾	杵築市	山香町	久木野尾	口ノ尾	30	10	1
1255	口ノ尾	杵築市	山香町	久木野尾	口ノ尾	250	60	3
1256	口ノ尾	杵築市	山香町	久木野尾	口ノ尾	70	50	4
1257	後田	杵築市	山香町	久木野尾	後田	50	10	1
1258	浄土寺	杵築市	山香町	久木野尾	浄土寺	50	60	2
1259	浄土寺	杵築市	山香町	久木野尾	浄土寺	250	30	2
1260	上河内	杵築市	山香町	南畑	上河内	40	50	1
1261	上河内	杵築市	山香町	南畑	上河内	40	20	1
1262	上河内	杵築市	山香町	南畑	上河内	30	30	1
1263	上河内	杵築市	山香町	南畑	上河内	50	30	2
1264	富田	杵築市	山香町	南畑	富田	50	60	1
1265	富田	杵築市	山香町	南畑	富田	200	50	3
1266	富田	杵築市	山香町	南畑	富田	60	40	1
1267	富田	杵築市	山香町	南畑	富田	40	30	1
1268	富田	杵築市	山香町	南畑	富田	60	40	2
1269	富田	杵築市	山香町	南畑	富田	40	20	2
1270	上河内	杵築市	山香町	南畑	上河内	50	50	1
1271	上河内	杵築市	山香町	南畑	上河内	40	20	1
1272	上河内	杵築市	山香町	南畑	上河内	40	10	2
1273	上河内	杵築市	山香町	南畑	上河内	40	30	1
1274	上河内	杵築市	山香町	南畑	上河内	150	40	3
1275	鹿鳴越	杵築市	山香町	広瀬	鹿鳴越	70	10	1
1276	徳田	杵築市	山香町	野原	徳田	50	10	1
1277	広瀬	杵築市	山香町	広瀬	広瀬	150	20	3
1278	大内原	杵築市	山香町	久木野尾	大内原	50	30	1
1279	大内原	杵築市	山香町	久木野尾	大内原	40	30	1
1280	小内原	杵築市	山香町	久木野尾	小内原	100	30	4
1281	小内原	杵築市	山香町	久木野尾	小内原	50	30	1
1282	小内原	杵築市	山香町	久木野尾	小内原	60	30	1
大分土木事務所								
1283	田ノ浦	大分市		神崎	田ノ浦	100	20	3
1284	田ノ浦	大分市		神崎	田ノ浦	80	35	1
1285	田ノ浦	大分市		神崎	田ノ浦	50	20	1
1286	田ノ浦	大分市		神崎	田ノ浦	50	50	1
1287	田ノ浦	大分市		神崎	田ノ浦	70	70	1
1288	田ノ浦	大分市		神崎	田ノ浦	40	15	1
1289	田ノ浦	大分市		神崎	田ノ浦	150	25	4
1290	田ノ浦	大分市		神崎	田ノ浦	30	20	1
1291	田ノ浦	大分市		神崎	田ノ浦	55	30	1
1294	田ノ浦	大分市		神崎	田ノ浦	15	10	1
1295	田ノ浦	大分市		神崎	田ノ浦	25	10	1
1296	田ノ浦	大分市		神崎	田ノ浦	30	25	1
1297	田ノ浦	大分市		神崎	田ノ浦	40	10	1
1298	田ノ浦	大分市		神崎	田ノ浦	50	10	3
1299	下白木	大分市		神崎	下白木	140	40	4
1300	下白木	大分市		神崎	下白木	25	10	1
1301	下白木	大分市		神崎	下白木	55	10	3
1302	上白木	大分市		神崎	上白木	85	15	4
1303	上白木	大分市		神崎	上白木	40	15	1
1304	上白木	大分市		神崎	上白木	50	10	3
1305	下白木	大分市		神崎	下白木	30	30	2
1306	下白木	大分市		神崎	下白木	40	30	2
1307	上白木	大分市		神崎	上白木	30	7	1
1308	野稲田	大分市		八幡	野稲田	50	10	2
1309	野稲田	大分市		八幡	野稲田	50	10	1
1310	野稲田	大分市		八幡	野稲田	120	10	1
1311	上八幡	大分市		八幡	上八幡	40	5	2
1312	上八幡	大分市		八幡	上八幡	80	15	3
1313	上八幡	大分市		八幡	上八幡	50	6	3
1314	上白木	大分市		神崎	上白木	30	8	1
1315	下八幡	大分市		八幡	下八幡	40	8	1
1316	下八幡	大分市		八幡	下八幡	30	20	1
1317	下八幡	大分市		八幡	下八幡	30	6	2
1318	下八幡	大分市		八幡	下八幡	50	8	1
1319	下八幡	大分市		八幡	下八幡	70	10	1
1320	金谷迫	大分市		金谷迫		30	15	1
1321	上白木	大分市		神崎	上白木	30	6	1
1322	下八幡	大分市		八幡	下八幡	40	20	1
1324	大久保	大分市		八幡	大久保	35	5	1

(自然斜面・人家1~4戸)

箇所番号	箇所名	郡市	町村	大字	小字	箇所の延長	高さ	人家戸数
1326	駄原	大分市		駄原		70	20	1
1327	駄原	大分市		駄原		40	8	1
1329	東八幡	大分市		八幡	東八幡	35	10	2
1330	南生石東	大分市		生石	南生石東	40	20	1
1331	南生石西	大分市		生石	南生石西	30	10	1
1332	南生石西	大分市		生石	南生石西	70	25	4
1334	王子山の手町	大分市		駄原	王子山の手町	30	9	1
1335	牧	大分市		牧		50	9	1
1336	牧	大分市		牧		40	20	1
1337	岡	大分市		千歳	岡	80	18	4
1338	千歳	大分市		千歳		50	10	2
1339	北崎	大分市		葛木	北崎	30	10	1
1340	北門	大分市		小池原	北門	40	6	3
1342	角子原	大分市		角子原		40	11	4
1343	政所	大分市		政所		70	8	4
1344	政所	大分市		政所		50	15	2
1345	政所	大分市		政所		100	10	1
1346	西上ノ原	大分市		角子原	西上ノ原	30	18	1
1347	政所	大分市		政所		30	15	1
1348	政所	大分市		政所		30	18	1
1349	城原	大分市		城原		50	20	1
1350	城原	大分市		城原		30	8	2
1351	里中	大分市		里	里中	70	17	2
1353	内久原	大分市		久原	内久原	150	15	4
1354	内久原	大分市		久原	内久原	70	12	1
1355	内久原	大分市		久原	内久原	50	15	2
1356	内久原	大分市		久原	内久原	40	18	2
1357	土岐屋	大分市		東上野	土岐屋	30	8	1
1358	南	大分市		細	南	100	12	3
1359	土穴	大分市		細	土穴	40	6	2
1360	東八丸	大分市		細	東八丸	100	15	3
1361	浜屋敷	大分市		細	浜屋敷	60	15	3
1362	中村	大分市		宮苑	中村	70	20	1
1364	宮苑	大分市		宮苑		30	15	1
1365	女狐	大分市		八幡	女狐	45	15	1
1366	青葉台1丁目	大分市		青葉台1丁目		60	20	1
1367	金谷迫	大分市		金谷迫		30	15	1
1368	金谷迫	大分市		金谷迫		30	30	1
1369	大道6丁目	大分市		大道6丁目		40	15	2
1370	城南東町	大分市		永興	城南東町	70	10	5
1371	永興	大分市		永興		50	10	3
1372	上野南	大分市		上野丘1丁目	上野南	40	10	3
1374	上野丘2丁目	大分市		上野丘2丁目		50	10	4
1375	下郡	大分市		下郡		30	20	1
1376	南下郡東	大分市		下郡	南下郡東	50	25	2
1377	南下郡東	大分市		下郡	南下郡東	60	30	1
1379	中原	大分市		一木	中原	20	20	2
1380	田尾	大分市		一木	田尾	50	8	2
1381	岡	大分市		丹生	岡	50	20	1
1382	中下	大分市		丹生	中下	50	10	2
1383	屋山	大分市		屋山		50	12	1
1384	屋山	大分市		屋山		120	7	2
1385	屋山	大分市		屋山		100	8	2
1386	本村	大分市		木田	本村	50	15	2
1387	平野	大分市		木田	平野	40	10	1
1388	平野	大分市		木田	平野	70	15	2
1389	中尾	大分市		東上野	中尾	50	10	1
1390	道尻	大分市		東上野	道尻	40	15	1
1391	中尾	大分市		東上野	中尾	100	25	2
1392	道尻	大分市		東上野	道尻	20	15	1
1393	猿喰	大分市		東上野	猿喰	50	10	2
1394	八ヶ久保	大分市		東上野	八ヶ久保	100	35	2
1395	八ヶ久保	大分市		東上野	八ヶ久保	150	10	3
1396	八ヶ久保	大分市		東上野	八ヶ久保	70	30	2
1397	折立	大分市		東上野	折立	80	30	2
1398	折立	大分市		東上野	折立	70	15	2
1399	中尾	大分市		中尾	中尾	20	20	1
1400	新屋敷	大分市		東院	新屋敷	20	10	1
1401	猫山	大分市		東院	猫山	25	5	1
1402	猫山	大分市		東院	猫山	40	7	1

(自然斜面・人家1~4戸)

箇所番号	箇所名	郡市	町村	大字	小字	箇所の延長	高さ	人家戸数
1403	古賀	大分市		東院	古賀	20	15	1
1404	古賀	大分市		東院	古賀	30	5	1
1405	都原	大分市		東院	都原	40	8	1
1406	上片面	大分市		賀来	上片面	80	5	4
1407	餅田	大分市		賀来	餅田	20	20	1
1408	餅田	大分市		賀来	餅田	20	10	1
1409	上片面	大分市		賀来	上片面	30	15	1
1410	森岡	大分市		曲	森岡	40	30	1
1411	津守	大分市		津守		20	10	1
1412	森岡	大分市		曲	森岡	50	10	1
1413	碓島	大分市		津守	碓島	40	7	1
1416	下郡	大分市		下郡		40	10	2
1417	下郡	大分市		下郡		20	10	1
1418	下郡	大分市		下郡		60	20	1
1419	下郡	大分市		下郡		100	10	2
1420	下郡	大分市		下郡		40	30	1
1422	下組	大分市		横尾	下組	20	10	1
1423	下組	大分市		横尾	下組	25	9	1
1425	小原	大分市		横尾	小原	40	15	1
1426	有田	大分市		横尾	有田	50	10	1
1427	東中尾	大分市		横尾	東中尾	50	8	1
1428	中下	大分市		丹生	中下	100	10	3
1429	久保	大分市		佐野	久保	60	30	1
1430	中下	大分市		丹生	中下	40	10	1
1431	中下	大分市		丹生	中下	30	15	1
1432	誓願寺	大分市		丹生	誓願寺	20	10	1
1433	誓願寺	大分市		丹生	誓願寺	30	5	2
1434	野間	大分市		丹川	野間	20	12	1
1435	野間	大分市		丹川	野間	50	10	2
1436	久保	大分市		佐野	久保	20	20	1
1437	城	大分市		久土	城	30	10	1
1438	城	大分市		久土	城	60	15	1
1439	上	大分市		屋土	上	70	15	3
1441	上	大分市		屋土	上	50	15	2
1442	上	大分市		屋土	上	70	15	2
1443	城	大分市		久土	城	25	10	1
1444	城	大分市		久土	城	10	5	1
1446	小野	大分市		久土	小野	20	15	1
1447	小野	大分市		久土	小野	50	5	1
1448	小野	大分市		久土	小野	40	14	1
1449	小野	大分市		久土	小野	20	5	1
1450	小野	大分市		久土	小野	20	5	1
1451	由ヶ迫	大分市		木田	由ヶ迫	50	10	3
1453	折立	大分市		東上野	折立	100	30	1
1454	賀来	大分市		賀来		40	10	1
1455	松ヶ丘ニュータウン	大分市		松ヶ丘ニュータウン		30	30	1
1456	小野鶴	大分市		小野鶴		40	15	1
1457	小野鶴	大分市		小野鶴		40	20	1
1458	光吉	大分市		光吉		60	10	4
1459	曲	大分市		曲		60	5	2
1460	曲	大分市		曲		30	10	1
1461	米良上	大分市		片島	米良上	35	6	1
1462	米良上	大分市		片島	米良上	90	14	2
1463	米良上	大分市		片島	米良上	30	10	1
1465	曲	大分市		曲		35	20	1
1466	敷戸北町	大分市		敷戸北町		45	15	0
1467	曲	大分市		曲		100	5	3
1469	清水	大分市		毛井	清水	90	10	3
1471	金谷	大分市		宮河内	金谷	50	15	1
1472	金谷	大分市		宮河内	金谷	80	15	2
1473	金谷	大分市		宮河内	金谷	50	15	1
1474	浄土寺	大分市		宮河内	浄土寺	100	15	2
1476	百堂	大分市		種具	百堂	40	10	4
1477	金谷	大分市		宮河内	金谷	40	25	1
1478	金谷	大分市		宮河内	金谷	35	20	2
1479	畑	大分市		佐野	畑	75	10	1
1480	延命寺	大分市		丹川	延命寺	50	6	2
1482	延命寺	大分市		丹川	延命寺	20	10	1
1483	畑	大分市		佐野	畑	50	15	1
1486	畑	大分市		佐野	畑	150	30	3

(自然斜面・人家1~4戸)

箇所番号	箇所名	郡市	町村	大字	小字	箇所の延長	高さ	人家戸数
1488	炭屋	大分市		市尾	炭屋	120	15	4
1489	天神原	大分市		市尾	天神原	45	25	2
1490	木田南部	大分市		木田	木田南部	45	17	1
1491	木田南部	大分市		木田	木田南部	30	6	1
1492	木田南部	大分市		木田	木田南部	35	10	1
1493	木田南部	大分市		木田	木田南部	15	20	1
1495	木田南部	大分市		木田	木田南部	25	15	1
1496	木田南部	大分市		木田	木田南部	25	30	1
1497	緑ヶ丘1丁目	大分市		緑ヶ丘1丁目		20	8	1
1499	緑ヶ丘1丁目	大分市		緑ヶ丘1丁目		70	25	3
1500	緑ヶ丘1丁目	大分市		緑ヶ丘1丁目		30	20	1
1501	上横瀬	大分市		横瀬	上横瀬	30	18	1
1502	露	大分市		口戸	露	45	15	1
1503	高瀬	大分市		高瀬		40	20	1
1504	岡	大分市		高瀬	岡	40	17	1
1505	木上	大分市		木上		25	6	1
1506	木上	大分市		木上		35	8	1
1508	木上	大分市		木上		25	6	1
1509	大柳	大分市		木上	大柳	100	10	3
1510	田尻	大分市		田尻		25	10	1
1511	田尻	大分市		田尻		40	7	1
1513	鴛野	大分市		鴛野		70	7	3
1516	下寒田	大分市		寒田	下寒田	70	10	3
1517	中寒田	大分市		寒田	中寒田	60	20	1
1518	鴛野	大分市		鴛野	延命寺	30	20	1
1519	菰田	大分市		松岡	菰田	30	10	1
1520	片峯	大分市		松岡	片峯	90	10	3
1521	門前	大分市		松岡	門前	60	20	1
1522	宮河内	大分市		宮河内	木田南部	100	10	5
1523	杵河内	大分市		宮河内	杵河内	70	30	1
1524	杵河内	大分市		宮河内	杵河内	80	60	3
1525	山崎	大分市		宮河内	山崎	130	30	3
1526	火振	大分市		宮河内	火振	100	10	2
1527	火振	大分市		宮河内	火振	100	50	3
1528	宮谷	大分市		宮河内	宮谷	60	60	2
1529	杵河内	大分市		宮河内	杵河内	70	20	1
1530	宮河内	大分市		宮河内	杵河内	70	20	1
1531	広内	大分市		広内		70	10	1
1532	広内	大分市		広内		50	30	1
1533	広内	大分市		広内		40	30	2
1534	広内	大分市		広内		40	50	1
1535	広内	大分市		広内	中寒田	60	10	1
1536	広内	大分市		広内	中寒田	80	20	2
1537	広内	大分市		広内	菰田	60	20	1
1538	広内	大分市		広内	片峯	60	20	2
1539	広内	大分市		広内	門前	50	10	1
1540	奥村	大分市		市尾	奥村	50	20	1
1541	廻栖野	大分市		廻栖野	火振	100	46	2
1542	廻栖野	大分市		廻栖野	宮谷	70	46	2
1543	胡麻鶴	大分市		廻栖野	胡麻鶴	110	58	4
1544	胡麻鶴	大分市		廻栖野	胡麻鶴	80	50	1
1545	胡麻鶴	大分市		廻栖野	胡麻鶴	100	46	1
1546	廻栖野	大分市		廻栖野	胡麻鶴	70	50	3
1547	廻栖野	大分市		廻栖野	平野	40	20	1
1548	廻栖野	大分市		廻栖野		30	24	2
1549	木上	大分市		木上	奥村	150	60	2
1550	内植田	大分市		木上	内植田	50	30	1
1551	平野	大分市		口戸	平野	70	40	2
1552	内植田	大分市		木上	内植田	70	30	1
1553	内植田	大分市		木上	内植田	60	26	3
1554	内植田	大分市		木上	内植田	70	30	3
1555	岡川	大分市		岡川	内植田	80	20	2
1556	下石川	大分市		岡川	下石川	60	16	3
1557	下石川	大分市		岡川	下石川	50	20	3
1558	岡川	大分市		岡川	蕨野	50	5	1
1559	蕨野	大分市		岡川	蕨野	20	10	1
1560	蕨野	大分市		岡川	蕨野	70	10	2
1561	蕨野	大分市		岡川	蕨野	60	30	4
1562	下石川	大分市		岡川	下石川	50	10	1
1563	下石川	大分市		岡川	下石川	30	10	1



(自然斜面・人家1~4戸)

箇所番号	箇所名	郡市	町村	大字	小字	箇所の延長	高さ	人家戸数
1564	旦那原	大分市		旦那原	上高江	60	10	1
1565	旦那原	大分市		旦那原	大ノ平	50	10	1
1566	高江北1丁目	大分市		高江北1丁目	戸無瀬	100	20	4
1567	上高江	大分市		中判田	上高江	60	10	2
1568	大ノ平	大分市		中判田	大ノ平	50	20	1
1569	旦那原	大分市		旦那原	塚野	50	30	2
1570	上高江	大分市		中判田	上高江	150	20	4
1571	上高江	大分市		中判田	上高江	80	20	4
1572	上高江	大分市		中判田	上高江	60	20	3
1573	下高江	大分市		中判田	下高江	70	10	2
1574	戸無瀬	大分市		下判田	戸無瀬	30	10	1
1575	戸無瀬	大分市		下判田	戸無瀬	110	10	4
1576	中判田	大分市		中判田	東2川	50	10	1
1577	旦那原	大分市		旦那原	下冬田	70	10	4
1578	高江北1丁目	大分市		高江北1丁目	東2川	30	20	1
1579	下高江	大分市		中判田	下高江	40	10	1
1580	下米良	大分市		上判田	下米良	70	20	3
1581	和田	大分市		松岡	和田	70	30	2
1582	片野	大分市		下判田	片野	90	30	2
1583	片野	大分市		下判田	片野	50	10	1
1584	火振	大分市		宮河内	火振	80	30	4
1585	平原	大分市		下戸次	平原	50	10	1
1586	田代	大分市		下戸次	田代	80	30	4
1587	大内	大分市		下戸次	大内	110	30	2
1588	京ノ畑	大分市		下戸次	京ノ畑	90	20	2
1589	塚野	大分市		廻栖野	塚野	110	20	3
1590	塚野	大分市		廻栖野	塚野	40	20	1
1591	蕨野	大分市		岡川	蕨野	70	30	1
1592	上石川	大分市		岡川	上石川	60	110	1
1593	上石川	大分市		岡川	上石川	60	40	2
1594	庵ノ平	大分市		上判田	庵ノ平	50	10	1
1595	米良	大分市		上判田	米良	80	20	2
1596	米良	大分市		上判田	米良	50	20	2
1597	板山	大分市		中判田	板山	40	20	1
1598	板山	大分市		中判田	板山	40	20	1
1599	判田台北1丁目	大分市		判田台北1丁目	中冬田	50	10	4
1600	下判田	大分市		下判田	般若寺	110	10	3
1601	立小野	大分市		中判田	立小野	90	16	1
1602	宮ノ原	大分市		下判田	宮ノ原	90	34	3
1603	宮ノ原	大分市		下判田	宮ノ原	140	28	4
1604	下米良	大分市		上判田	下米良	60	18	1
1605	米良	大分市		上判田	米良	50	20	2
1606	東2川	大分市		下判田	東2川	50	10	2
1607	東2川	大分市		下判田	東2川	120	10	4
1608	下冬田	大分市		竹中	下冬田	100	20	3
1609	下冬田	大分市		竹中	下冬田	30	20	1
1610	東2川	大分市		下判田	東2川	20	16	2
1611	東2川	大分市		下判田	東2川	20	10	1
1612	東2川	大分市		下判田	東2川	90	10	3
1613	中尾	大分市		下戸次	中尾	130	34	3
1614	中尾	大分市		下戸次	中尾	70	18	1
1615	中尾	大分市		下戸次	中尾	150	20	3
1616	けやき台2丁目	大分市		けやき台2丁目	実原	50	6	2
1617	佐柳	大分市		中戸次	佐柳	120	20	4
1618	佐柳	大分市		中戸次	佐柳	40	20	1
1619	中尾	大分市		下戸次	中尾	40	20	1
1620	中尾	大分市		下戸次	中尾	30	6	1
1621	潮音寺	大分市		中戸次	潮音寺	70	8	2
1622	佐柳	大分市		中戸次	佐柳	60	18	1
1623	日平	大分市		下戸次	日平	90	34	2
1624	日平	大分市		下戸次	日平	70	12	1
1625	上大内	大分市		下戸次	上大内	20	10	1
1626	影平	大分市		下戸次	影平	90	56	2
1627	影平	大分市		下戸次	影平	100	100	3
1628	影平	大分市		下戸次	影平	80	50	2
1629	影平	大分市		下戸次	影平	40	30	1
1630	影平	大分市		下戸次	影平	90	126	3
1631	竹ノ尾	大分市		中戸次	竹ノ尾	40	8	1
1632	横江	大分市		中戸次	横江	100	80	1
1633	中戸次	大分市		中戸次	馬ノ	100	80	2

(自然斜面・人家1~4戸)

箇所番号	箇所名	郡市	町村	大字	小字	箇所の延長	高さ	人家戸数
1634	竹ノ尾	大分市		中戸次	竹ノ尾	30	30	1
1635	竹ノ尾	大分市		中戸次	竹ノ尾	40	20	1
1636	竹ノ尾	大分市		中戸次	竹ノ尾	30	20	1
1637	日平	大分市		下戸次	日平	50	30	1
1638	百木	大分市		上判田	百木	40	34	1
1639	立小野	大分市		中判田	立小野	100	20	3
1640	小浜	大分市		上判田	小浜	40	10	1
1641	小浜	大分市		上判田	小浜	40	30	1
1642	小浜	大分市		上判田	小浜	50	102	1
1643	志田原	大分市		下判田	志田原	30	20	1
1644	仁田原	大分市		竹中	仁田原	70	20	2
1645	仁田原	大分市		竹中	仁田原	50	30	1
1646	志田原	大分市		下判田	志田原	30	30	2
1647	志田原	大分市		下判田	志田原	20	20	1
1648	仁田原	大分市		竹中	仁田原	100	30	2
1649	仁田原	大分市		竹中	仁田原	60	26	2
1650	中冬田	大分市		竹中	中冬田	80	10	2
1651	谷	大分市		中戸次	谷	80	14	3
1652	玉泉寺	大分市		竹中	玉泉寺	170	20	3
1653	嶺	大分市		上戸次	嶺	50	26	2
1654	嶺	大分市		上戸次	嶺	70	20	1
1655	上冬田	大分市		竹中	上冬田	30	10	1
1656	般若寺	大分市		中戸次	般若寺	240	30	4
1657	仁田原	大分市		中戸次	仁田原	120	20	3
1658	仁田原	大分市		中戸次	仁田原	40	6	1
1659	谷	大分市		中戸次	谷	120	22	4
1660	谷	大分市		中戸次	谷	60	20	1
1661	上戸次	大分市		上戸次	上戸次	90	10	3
1662	谷	大分市		中戸次	谷	60	10	1
1663	仁田原	大分市		中戸次	仁田原	30	10	1
1664	仁田原	大分市		中戸次	仁田原	30	10	1
1665	中戸次	大分市		中戸次	高城	190	30	1
1666	峠	大分市		吉野原	峠	50	30	1
1667	峠	大分市		吉野原	峠	40	30	1
1668	峠	大分市		吉野原	峠	60	20	1
1669	赤仁田	大分市		上判田	赤仁田	50	26	1
1670	百木	大分市		上判田	百木	50	10	1
1671	檜原	大分市		河原内	檜原	60	16	2
1672	檜原	大分市		河原内	檜原	35	10	1
1673	檜原	大分市		河原内	檜原	25	10	1
1674	檜原	大分市		河原内	檜原	60	12	1
1675	檜原	大分市		河原内	檜原	60	36	1
1676	檜原	大分市		河原内	檜原	90	40	2
1677	百木	大分市		上判田	百木	90	70	1
1678	檜原	大分市		河原内	檜原	50	86	2
1679	実原	大分市		上判田	実原	80	20	4
1680	実原	大分市		上判田	実原	60	60	3
1681	黒仁田	大分市		河原内	黒仁田	90	14	2
1682	黒仁田	大分市		河原内	黒仁田	40	10	2
1683	黒仁田	大分市		河原内	黒仁田	60	30	2
1684	黒仁田	大分市		河原内	黒仁田	50	60	1
1685	実原	大分市		上判田	実原	50	46	2
1686	高城	大分市		河原内	高城	50	60	1
1687	藤助	大分市		竹中	藤助	80	30	2
1688	藤助	大分市		竹中	藤助	90	20	3
1689	藤助	大分市		竹中	藤助	30	20	1
1690	藤助	大分市		竹中	藤助	40	30	1
1691	中畑	大分市		竹中	中畑	60	10	1
1692	田尾	大分市		竹中	田尾	50	12	1
1693	嶺	大分市		上戸次	嶺	180	40	4
1694	上竹中	大分市		竹中	上竹中	80	20	2
1695	上竹中	大分市		竹中	上竹中	150	10	4
1696	2田	大分市		竹中	2田	100	20	3
1697	中竹中	大分市		竹中	中竹中	50	4	1
1698	中竹中	大分市		竹中	中竹中	50	6	2
1699	中竹中	大分市		竹中	中竹中	30	10	1
1700	利光	大分市		上戸次	利光	50	20	1
1701	利光	大分市		上戸次	利光	40	20	1
1702	利光	大分市		上戸次	利光	40	30	1
1703	西河内	大分市		吉野原	西河内	100	60	1

(自然斜面・人家1~4戸)

箇所番号	箇所名	郡市	町村	大字	小字	箇所の延長	高さ	人家戸数
1704	儀徳	大分市		宮尾	儀徳	100	40	1
1705	儀徳	大分市		宮尾	儀徳	100	40	1
1706	恵良	大分市		吉野原	恵良	100	20	3
1707	馬メ	大分市		福良	馬メ	75	60	1
1708	馬メ	大分市		福良	馬メ	130	50	3
1709	成川	大分市		福良	成川	60	26	2
1710	原向	大分市		福良	原向	40	8	1
1711	黒岩	大分市		河原内	黒岩	140	90	3
1712	弓立	大分市		河原内	弓立	140	54	3
1713	弓立	大分市		河原内	弓立	50	80	1
1714	黒岩	大分市		河原内	黒岩	80	100	2
1715	黒岩	大分市		河原内	黒岩	50	65	1
1716	弓立	大分市		河原内	弓立	40	100	1
1717	弓立	大分市		河原内	弓立	40	10	1
1718	黒岩	大分市		河原内	黒岩	60	60	1
1719	黒岩	大分市		河原内	黒岩	60	44	2
1720	弓立	大分市		河原内	弓立	50	40	3
1721	弓立	大分市		河原内	弓立	70	10	2
1722	弓立	大分市		河原内	弓立	140	10	2
1723	弓立	大分市		河原内	弓立	90	50	2
1724	弓立	大分市		河原内	弓立	50	40	2
1725	弓立	大分市		河原内	弓立	40	20	1
1726	弓立	大分市		河原内	弓立	60	15	1
1727	徳野尾	大分市		河原内	徳野尾	50	30	1
1728	徳野尾	大分市		河原内	徳野尾	40	20	1
1729	徳野尾	大分市		河原内	徳野尾	50	20	1
1730	徳野尾	大分市		河原内	徳野尾	40	5	1
1731	徳野尾	大分市		河原内	徳野尾	40	40	1
1732	中無礼	大分市		河原内	中無礼	40	30	1
1733	中無礼	大分市		河原内	中無礼	60	70	1
1734	八木合	大分市		河原内	八木合	60	60	1
1735	八木合	大分市		河原内	八木合	120	74	2
1736	中無礼	大分市		河原内	中無礼	70	40	3
1737	中無礼	大分市		河原内	中無礼	80	90	3
1738	中野	大分市		河原内	中野	170	34	3
1739	中無礼	大分市		河原内	中無礼	90	60	3
1740	大津	大分市		河原内	大津	50	50	1
1741	的場	大分市		河原内	的場	40	40	1
1742	大津	大分市		河原内	大津	60	140	1
1743	中無礼	大分市		河原内	中無礼	30	30	2
1744	佐渡川	大分市		端登	佐渡川	50	10	1
1745	佐渡川	大分市		端登	佐渡川	40	20	1
1746	大津	大分市		河原内	大津	60	20	2
1747	中原	大分市		河原内	中原	40	20	2
1748	高城	大分市		河原内	高城	140	24	4
1749	高城	大分市		河原内	高城	100	30	1
1750	佐渡川	大分市		端登	佐渡川	60	40	1
1751	佐渡川	大分市		端登	佐渡川	30	40	1
1752	中原	大分市		河原内	中原	40	20	2
1753	高城	大分市		河原内	高城	50	10	1
1754	岩上	大分市		端登	岩上	30	10	1
1755	大塔	大分市		上戸次	大塔	60	40	1
1756	大塔	大分市		上戸次	大塔	100	34	3
1757	大塔	大分市		上戸次	大塔	50	20	1
1758	大塔	大分市		上戸次	大塔	40	24	1
1759	大塔	大分市		上戸次	大塔	140	30	3
1760	大塔	大分市		上戸次	大塔	40	40	1
1761	岩上	大分市		端登	岩上	50	10	1
1762	岩上	大分市		端登	岩上	60	10	1
1763	大塔	大分市		上戸次	大塔	70	30	1
1764	梅が丘1丁目	大分市		梅が丘1丁目	提原	50	14	2
1765	山口	大分市		杉原	山口	50	20	2
1766	大塔	大分市		上戸次	大塔	60	20	2
1767	萩尾	大分市		萩尾	大塔	170	16	4
1768	萩尾	大分市		萩尾	畑	60	20	1
1769	萩尾	大分市		萩尾	炭屋	50	20	1
1770	萩尾	大分市		萩尾	天神原	100	40	3
1771	萩尾	大分市		萩尾	天神原	60	20	1
1772	萩尾	大分市		萩尾	門前	50	50	1
1773	小野	大分市		宮尾	小野	120	20	4

(自然斜面・人家1~4戸)

箇所番号	箇所名	郡市	町村	大字	小字	箇所の延長	高さ	人家戸数
1774	碓尾	大分市		杉原	碓尾	60	10	1
1775	下津留	大分市		萩尾	下津留	60	10	1
1776	中小野	大分市		杉原	中小野	40	10	1
1777	碓尾	大分市		杉原	碓尾	40	10	1
1778	辻	大分市		辻	辻	40	10	1
1779	下津留	大分市		辻	下津留	60	10	1
1780	下津留	大分市		辻	下津留	50	20	1
1781	原田川	大分市		月形	原田川	40	10	1
1782	原田川	大分市		月形	原田川	20	10	1
1783	石川野	大分市		月形	石川野	110	20	1
1784	蕨野	大分市		宮尾	蕨野	30	10	1
1785	石川野	大分市		月形	石川野	40	10	1
1786	亀ノ甲	大分市		月形	亀ノ甲	110	10	2
1787	伊与床	大分市		端登	伊与床	30	30	1
1788	岩屋金	大分市		端登	岩屋金	60	20	2
1789	伊与床	大分市		端登	伊与床	60	10	1
1790	伊与床	大分市		端登	伊与床	80	10	2
1791	伊与床	大分市		端登	伊与床	30	10	1
1792	花香	大分市		端登	花香	90	100	4
1793	大塔	大分市		上戸次	大塔	40	10	1
1794	船戸	大分市		端登	船戸	60	40	1
1795	船戸	大分市		端登	船戸	40	20	2
1796	上り尾	大分市		上戸次	上り尾	50	10	1
1797	影ノ木	大分市		上戸次	影ノ木	60	30	1
1798	影ノ木	大分市		上戸次	影ノ木	40	10	1
1799	影ノ木	大分市		上戸次	影ノ木	90	20	3
1800	岩屋金	大分市		端登	岩屋金	100	10	2
1801	上り尾	大分市		上戸次	上り尾	80	20	2
1802	岩屋金	大分市		端登	岩屋金	40	10	1
1803	岩屋金	大分市		端登	岩屋金	140	10	3
1804	岩屋金	大分市		端登	岩屋金	40	30	2
1805	岩屋金	大分市		端登	岩屋金	60	30	1
1806	花香	大分市		端登	花香	50	10	1
1807	大塔	大分市		上戸次	大塔	140	10	4
1808	大塔	大分市		上戸次	大塔	50	20	1
1809	影ノ木	大分市		上戸次	影ノ木	50	10	4
1810	岩屋金	大分市		端登	岩屋金	80	30	2
1811	岩屋金	大分市		端登	岩屋金	30	30	1
1812	岩屋金	大分市		端登	岩屋金	50	10	3
1813	高須	大分市		志津留	高須	100	30	2
1814	安位	大分市		志津留	安位	60	50	1
1815	屋形川	大分市		志津留	屋形川	90	30	2
1816	十二春	大分市		志津留	十二春	50	10	1
1817	安位	大分市		志津留	安位	40	20	1
1818	屋形川	大分市		志津留	屋形川	210	30	4
1819	越木原	大分市		志津留	越木原	80	10	3
1820	屋形川	大分市		志津留	屋形川	70	20	2
1821	下津留	大分市		辻	下津留	30	10	1
1822	伊与床	大分市		端登	伊与床	130	40	2
1823	伊与床	大分市		端登	伊与床	120	30	3
1824	伊与床	大分市		端登	伊与床	50	20	2
1825	田原	大分市		端登	田原	50	10	1
1826	伊与床	大分市		端登	伊与床	30	30	2
1827	伊与床	大分市		端登	伊与床	30	10	1
1828	鳥巢	大分市		端登	鳥巢	150	10	3
1829	川原	大分市		上戸次	川原	40	30	1
1830	川原	大分市		上戸次	川原	20	10	1
1831	川原	大分市		上戸次	川原	70	10	2
1832	川原	大分市		上戸次	川原	40	10	1
1833	西浦	大分市		志津留	西浦	90	20	3
1834	木戸浦	大分市		志津留	木戸浦	40	10	1
1835	木戸浦	大分市		志津留	木戸浦	50	20	2
1836	木戸浦	大分市		志津留	木戸浦	40	20	2
1837	角石	大分市		志津留	角石	50	20	1
1838	角石	大分市		志津留	角石	40	30	1
1839	角石	大分市		志津留	角石	150	20	3
1840	角石	大分市		志津留	角石	50	20	2
1841	木戸浦	大分市		志津留	木戸浦	40	10	1
1842	中畑	大分市		志津留	中畑	30	10	1
1843	中畑	大分市		志津留	中畑	80	20	3

(自然斜面・人家1~4戸)

箇所番号	箇所名	郡市	町村	大字	小字	箇所の延長	高さ	人家戸数
1844	岩下	大分市		福宗	岩下	90	10	1
1845	岩下	大分市		福宗	岩下	70	30	2
1846	小屋鶴	大分市		野津原	小屋鶴	70	70	1
1847	平野	大分市		福宗	平野	80	20	2
1848	田吹	大分市		廻栖野	田吹	400	30	3
1849	廻栖	大分市		廻栖野	廻栖	60	20	1
1850	田ノ口	大分市		太田	田ノ口	80	40	1
1851	栗灰	大分市		太田	栗灰	50	30	1
1852	栗灰	大分市		太田	栗灰	60	40	1
1853	龍ノ台	大分市		福宗	龍ノ台	50	10	1
1854	迫	大分市		福宗	迫	110	10	4
1855	迫	大分市		福宗	迫	50	10	1
1856	岡	大分市		竹矢	岡	80	70	1
1857	岡	大分市		竹矢	岡	140	10	1
1858	矢貫	大分市		竹矢	矢貫	140	20	3
1859	矢貫	大分市		竹矢	矢貫	70	20	1
1860	迫谷	大分市		太田	迫谷	80	30	1
1861	迫谷	大分市		太田	迫谷	90	30	2
1862	迫谷	大分市		太田	迫谷	80	20	1
1863	辻原	大分市		辻原	辻原	110	20	3
1864	砂浦	大分市		下原	砂浦	70	30	1
1865	鶴迫	大分市		太田	鶴迫	60	80	2
1866	砂原	大分市		下原	砂原	60	10	1
1867	岡倉	大分市		辻原	岡倉	70	20	1
1868	雨川	大分市		下原	雨川	100	10	1
1869	雨川	大分市		下原	雨川	50	10	1
1870	雨川	大分市		下原	雨川	110	20	4
1871	砂浦	大分市		下原	砂浦	60	20	2
1872	原村	大分市		下原	原村	80	20	1
1873	岡倉	大分市		竹矢	岡倉	60	30	1
1874	岡倉	大分市		竹矢	岡倉	70	70	1
1875	下谷	大分市		入蔵	下谷	80	20	1
1876	上ノ原	大分市		入蔵	上ノ原	110	20	3
1877	吉熊	大分市		入蔵	吉熊	220	30	4
1878	柿木	大分市		今市	柿木	70	30	1
1879	摺	大分市		今市	摺	120	90	3
1880	小野	大分市		上詰	小野	120	80	2
1881	平連石	大分市		今市	平連石	140	20	2
1882	奥	大分市		上詰	奥	100	30	3
1883	奥	大分市		上詰	奥	60	40	1
1884	塩手野	大分市		下原	塩手野	110	30	4
1885	塩手野	大分市		下原	塩手野	130	90	2
1886	下矢ノ原	大分市		竹矢	下矢ノ原	70	60	1
1887	羽原	大分市		入蔵	羽原	80	30	2
1888	糸棚	大分市		上詰	糸棚	60	70	1
1889	河津原	大分市		下原	河津原	100	50	3
1890	河津原	大分市		下原	河津原	120	40	2
1891	河津原	大分市		下原	河津原	150	50	3
1892	下詰	大分市		下原	下詰	60	20	1
1893	真萱	大分市		下原	真萱	140	20	4
1894	真萱	大分市		下原	真萱	150	30	4
1895	下詰	大分市		下原	下詰	90	10	2
1896	河内	大分市		下原	河内	110	60	3
1897	日方	大分市		入蔵	日方	90	80	2
1898	尾原	大分市		荷尾杵	尾原	90	50	1
1899	尾原	大分市		荷尾杵	尾原	90	30	1
1900	河津原	大分市		下原	河津原	90	60	1
1901	河内	大分市		下原	河内	70	80	1
1902	河内	大分市		下原	河内	130	90	4
1903	尾原	大分市		荷尾杵	尾原	90	50	1
1904	朝海	大分市		沢田	朝海	80	130	1
1905	下詰	大分市		下原	下詰	50	50	1
1906	下詰	大分市		下原	下詰	70	50	3
1907	上白家	大分市		今市	上白家	70	20	1
1908	石合	大分市		今市	石合	70	80	1
1909	石合	大分市		今市	石合	140	120	4
1910	高沢	大分市		高原	高沢	60	30	1
1911	高沢	大分市		高原	高沢	50	20	1
1912	高沢	大分市		高原	高沢	70	10	1
1913	小原	大分市		高原	小原	60	30	1

(自然斜面・人家1~4戸)

箇所番号	箇所名	郡市	町村	大字	小字	箇所の延長	高さ	人家戸数
1914	小原	大分市		高原	小原	50	10	1
1915	小原	大分市		高原	小原	60	10	1
1916	杵ヶ原	大分市		荷尾杵	杵ヶ原	100	30	2
1917	杵ヶ原	大分市		荷尾杵	杵ヶ原	70	40	1
1918	杵ヶ原	大分市		荷尾杵	杵ヶ原	70	30	1
1919	山口	由布市	挾間町	七蔵司	山口	80	20	3
1920	山口	由布市	挾間町	七蔵司	山口	130	5	3
1921	山口	由布市	挾間町	七蔵司	山口	50	10	1
1922	朴木下	由布市	挾間町	朴木	朴木下	120	40	2
1923	朴木下	由布市	挾間町	朴木	朴木下	40	40	1
1924	南田代	由布市	挾間町	田代	南田代	170	20	4
1925	北田代	由布市	挾間町	田代	北田代	130	50	3
1926	北田代	由布市	挾間町	田代	北田代	40	10	2
1927	芦松	由布市	挾間町	来鉢	芦松	40	10	1
1928	芦松	由布市	挾間町	来鉢	芦松	70	30	1
1929	北田代	由布市	挾間町	田代	北田代	140	60	4
1930	芦松	由布市	挾間町	来鉢	芦松	150	10	4
1931	山口	由布市	挾間町	七蔵司	山口	50	10	1
1932	山口	由布市	挾間町	七蔵司	山口	50	10	1
1933	山口	由布市	挾間町	七蔵司	山口	100	10	4
1934	来鉢東	由布市	挾間町	来鉢	来鉢東	50	20	1
1935	来鉢東	由布市	挾間町	来鉢	来鉢東	50	10	1
1936	三船	由布市	挾間町	三船	三船	100	10	2
1937	三船	由布市	挾間町	三船	三船	60	10	1
1938	三船	由布市	挾間町	三船	三船	60	20	1
1939	山口	由布市	挾間町	七蔵司	山口	70	20	1
1940	山口	由布市	挾間町	七蔵司	山口	70	20	3
1941	来鉢東	由布市	挾間町	来鉢	来鉢東	30	10	1
1942	後	由布市	挾間町	高崎	後	90	10	3
1943	東表	由布市	挾間町	高崎	東表	110	20	2
1944	東表	由布市	挾間町	高崎	東表	40	10	1
1945	東表	由布市	挾間町	高崎	東表	40	30	1
1946	南田代	由布市	挾間町	田代	南田代	70	30	1
1947	東行	由布市	挾間町	赤野	東行	50	10	1
1948	東行	由布市	挾間町	赤野	東行	120	60	4
1949	東行	由布市	挾間町	赤野	東行	100	20	3
1950	埴坪	由布市	挾間町	朴木	埴坪	220	50	4
1951	埴坪	由布市	挾間町	朴木	埴坪	60	10	1
1952	東行	由布市	挾間町	赤野	東行	150	20	3
1953	山田	由布市	挾間町	赤野	山田	50	20	1
1954	東行	由布市	挾間町	赤野	東行	50	20	1
1955	来鉢西	由布市	挾間町	来鉢	来鉢西	40	10	1
1956	来鉢西	由布市	挾間町	来鉢	来鉢西	80	10	2
1957	来鉢西	由布市	挾間町	来鉢	来鉢西	40	10	1
1958	丸田	由布市	挾間町	赤野	丸田	40	10	1
1959	口原	由布市	挾間町	赤野	口原	30	20	1
1960	口原	由布市	挾間町	赤野	口原	30	20	1
1961	赤野	由布市	挾間町	赤野	赤野	90	10	3
1962	来鉢東	由布市	挾間町	来鉢	来鉢東	90	20	2
1963	三船	由布市	挾間町	三船	三船	60	20	2
1964	三船	由布市	挾間町	三船	三船	60	10	1
1965	向	由布市	挾間町	古野	向	90	10	4
1966	三船	由布市	挾間町	三船	三船	50	10	2
1967	鬼瀬	由布市	挾間町	鬼瀬	鬼瀬	90	10	2
1968	鬼瀬	由布市	挾間町	鬼瀬	鬼瀬	70	10	3
1969	鬼瀬	由布市	挾間町	鬼瀬	鬼瀬	160	100	1
1970	篠原	由布市	挾間町	篠原	篠原	200	140	4
1971	篠原	由布市	挾間町	篠原	篠原	30	10	1
1972	鬼瀬	由布市	挾間町	鬼瀬	鬼瀬	40	30	1
1973	上市	由布市	挾間町	挾間	上市	50	10	2
1974	柏野	由布市	挾間町	向原	柏野	70	10	3
1975	貴船	由布市	挾間町	鬼崎	貴船	40	30	4
1976	同尻	由布市	挾間町	鬼崎	同尻	20	10	2
1977	上市	由布市	挾間町	挾間	上市	50	10	2
1978	田の小野	由布市	挾間町	鬼崎	田の小野	250	40	1
1979	下鬼崎	由布市	挾間町	鬼崎	下鬼崎	60	20	4
1980	中村	由布市	挾間町	向原	中村	60	10	2
1981	篠原	由布市	挾間町	篠原	篠原	110	30	3
1982	阿鉢	由布市	挾間町	小野	阿鉢	70	20	1
1983	阿鉢	由布市	挾間町	小野	阿鉢	100	30	2

(自然斜面・人家1~4戸)

箇所番号	箇所名	郡市	町村	大字	小字	箇所の延長	高さ	人家戸数
1984	阿鉢	由布市	挾間町	小野	阿鉢	60	10	1
1985	阿鉢	由布市	挾間町	小野	阿鉢	90	10	4
1986	篠原	由布市	挾間町	篠原	篠原	100	60	2
1987	篠原	由布市	挾間町	篠原	篠原	100	30	2
1988	篠原	由布市	挾間町	篠原	篠原	160	10	4
1989	芝尾	由布市	挾間町	鬼崎	芝尾	100	10	2
1990	東の山	由布市	挾間町	谷	東の山	40	10	1
1991	東の山	由布市	挾間町	谷	東の山	90	10	2
1992	東の山	由布市	挾間町	谷	東の山	70	10	2
1993	岡	由布市	挾間町	谷	岡	150	10	4
1994	白岳	由布市	挾間町	谷	白岳	150	40	4
1995	山田	由布市	挾間町	谷	山田	50	10	2
1996	山田	由布市	挾間町	谷	山田	70	10	2
1997	東の山	由布市	挾間町	谷	東の山	40	10	2
1998	中台	由布市	挾間町	七蔵司	中台	90	40	2
1999	小平	由布市	挾間町	内成	小平	70	20	2
2000	朴木上	由布市	挾間町	朴木	朴木上	80	10	1
2001	詰	由布市	挾間町	内成	詰	100	20	4
2002	南田代	由布市	挾間町	田代	南田代	80	80	1
2003	朴木下	由布市	挾間町	朴木	朴木下	130	30	2
2004	朴木下	由布市	挾間町	朴木	朴木下	60	30	1
2005	朴木上	由布市	挾間町	朴木	朴木上	70	10	1
2006	朴木上	由布市	挾間町	朴木	朴木上	50	40	1
2007	詰	由布市	挾間町	内成	詰	40	10	3
2008	朴木上	由布市	挾間町	朴木	朴木上	60	10	1
2009	朴木上	由布市	挾間町	朴木	朴木上	50	20	2
2010	山口	由布市	挾間町	七蔵司	山口	140	65	4
2011	山口	由布市	挾間町	七蔵司	山口	70	60	1
2012	山口	由布市	挾間町	七蔵司	山口	60	20	1
2013	南田代	由布市	挾間町	田代	南田代	60	15	1
2014	山口	由布市	挾間町	七蔵司	山口	70	10	2
2015	茅場	由布市	挾間町	時松	茅場	100	30	1
2016	下小野	由布市	挾間町	小野	下小野	110	30	5
2017	下小野	由布市	挾間町	小野	下小野	160	20	4
2018	上小野	由布市	挾間町	小野	上小野	90	90	2
2019	馬場	由布市	挾間町	小野	馬場	60	80	1
2020	片野	由布市	挾間町	筒口	片野	30	10	1
2021	葛小野	由布市	挾間町	小野	葛小野	110	20	2
2022	上筒口	由布市	挾間町	筒口	上筒口	100	20	2
2023	平原	由布市	庄内町	北大津留	平原	60	30	1
2024	小狭間上	由布市	庄内町	小狭間	小狭間上	100	20	4
2025	小狭間中	由布市	庄内町	小狭間	小狭間中	80	20	1
2026	蓑草	由布市	庄内町	西	蓑草	80	15	2
2027	蓑草	由布市	庄内町	西	蓑草	70	15	3
2028	竹ノ中	由布市	庄内町	西大津留	竹ノ中	50	75	1
2029	横舞	由布市	庄内町	長野	横舞	100	30	1
2030	平石	由布市	庄内町	平石	平石	120	30	4
2031	中虎	由布市	庄内町	長野	中虎	100	5	2
2032	横舞	由布市	庄内町	長野	横舞	80	35	4
2033	馬米	由布市	庄内町	中	馬米	60	50	1
2034	水足	由布市	庄内町	高岡	水足	70	20	1
2035	水足	由布市	庄内町	高岡	水足	120	25	3
2036	佐平治	由布市	庄内町	高岡	佐平治	70	15	1
2037	中虎	由布市	庄内町	長野	中虎	120	10	2
2038	葛原	由布市	庄内町	高岡	葛原	80	20	1
2039	佐平治	由布市	庄内町	高岡	佐平治	270	30	3
2040	竹の下	由布市	庄内町	畑田	竹の下	130	10	2
2041	山ノ手	由布市	庄内町	長野	山ノ手	60	25	1
2042	岡ノ平	由布市	庄内町	長野	岡ノ平	40	20	1
2043	山ノ手	由布市	庄内町	長野	山ノ手	60	10	1
2044	影戸	由布市	庄内町	東大津留	影戸	50	35	1
2045	影戸	由布市	庄内町	東大津留	影戸	50	30	1
2046	瀬口	由布市	庄内町	東大津留	瀬口	50	10	1
2047	瀬口	由布市	庄内町	東大津留	瀬口	50	25	1
2048	猪野	由布市	庄内町	畑田	猪野	260	25	4
2049	久保	由布市	庄内町	西長室	久保	40	10	1
2050	久保	由布市	庄内町	西長室	久保	40	20	3
2051	櫟木	由布市	庄内町	櫟木	櫟木	100	35	2
2052	櫟木	由布市	庄内町	櫟木	櫟木	90	5	2
2053	櫟木	由布市	庄内町	櫟木	櫟木	50	10	2

(自然斜面・人家1~4戸)

箇所番号	箇所名	郡市	町村	大字	小字	箇所の延長	高さ	人家戸数
2054	櫟木	由布市	庄内町	櫟木	櫟木	70	15	2
2055	小狭間下	由布市	庄内町	小狭間	小狭間下	40	15	2
2056	小狭間下	由布市	庄内町	小狭間	小狭間下	60	5	1
2057	櫟木	由布市	庄内町	櫟木	櫟木	20	5	1
2058	櫟木	由布市	庄内町	櫟木	櫟木	40	10	1
2059	久保	由布市	庄内町	西長室	久保	40	30	2
2060	上武宮	由布市	庄内町	西	上武宮	100	20	4
2061	上武宮	由布市	庄内町	西	上武宮	40	10	1
2062	下武田	由布市	庄内町	西	下武田	210	50	3
2063	上上溯	由布市	庄内町	溯	上上溯	60	110	1
2064	上上溯	由布市	庄内町	溯	上上溯	90	40	3
2065	上切畑	由布市	庄内町	溯	上切畑	50	90	1
2066	上切畑	由布市	庄内町	溯	上切畑	70	40	1
2067	下上溯	由布市	庄内町	溯	下上溯	150	80	1
2068	上武宮	由布市	庄内町	西	上武宮	60	5	1
2069	後田	由布市	庄内町	西	後田	30	40	1
2070	下武宮	由布市	庄内町	西	下武宮	150	45	3
2071	馬米	由布市	庄内町	中	馬米	80	60	2
2072	小原	由布市	庄内町	庄内原	小原	200	40	4
2073	宇南	由布市	庄内町	高岡	宇南	80	35	1
2074	小鹿倉	由布市	庄内町	野畑	小鹿倉	220	140	4
2075	小鹿倉	由布市	庄内町	野畑	小鹿倉	100	20	2
2076	八久保	由布市	庄内町	野畑	八久保	80	30	1
2077	八久保	由布市	庄内町	野畑	八久保	160	40	3
2078	南園	由布市	庄内町	野畑	南園	110	30	2
2079	仁瀬	由布市	庄内町	野畑	仁瀬	70	30	3
2080	成合	由布市	庄内町	野畑	成合	70	10	2
2081	馬米	由布市	庄内町	中	馬米	100	15	3
2082	折立	由布市	庄内町	畑田	折立	90	10	2
2083	折立	由布市	庄内町	畑田	折立	80	10	2
2084	折立	由布市	庄内町	畑田	折立	50	5	1
2085	上田	由布市	庄内町	柿原	上田	50	30	1
2086	下田	由布市	庄内町	柿原	下田	80	10	1
2087	奈良田	由布市	庄内町	野畑	奈良田	80	5	2
2088	天神山	由布市	庄内町	畑田	天神山	90	85	4
2089	櫟来	由布市	庄内町	櫟来	櫟来	50	25	1
2090	櫟来	由布市	庄内町	櫟来	櫟来	60	25	1
2091	櫟来	由布市	庄内町	櫟来	櫟来	50	30	1
2092	松ノ木	由布市	庄内町	大龍	松ノ木	80	20	3
2093	仲山	由布市	庄内町	龍原	仲山	70	70	2
2094	上ノ原	由布市	庄内町	龍原	上ノ原	160	60	3
2095	上ノ原	由布市	庄内町	龍原	上ノ原	80	70	1
2096	上ノ原	由布市	庄内町	龍原	上ノ原	90	20	2
2097	山鶴	由布市	庄内町	大龍	山鶴	60	20	1
2098	上ノ原	由布市	庄内町	龍原	上ノ原	60	40	1
2099	天神山	由布市	庄内町	畑田	天神山	60	25	4
2100	天神山	由布市	庄内町	畑田	天神山	50	25	4
2101	内川野	由布市	庄内町	大龍	内川野	50	5	1
2102	原口	由布市	庄内町	大龍	原口	40	5	1
2103	蛇口	由布市	庄内町	東長室	蛇口	30	5	2
2104	透崎	由布市	庄内町	大龍	透崎	50	5	2
2105	北園	由布市	庄内町	龍原	北園	30	5	1
2106	北園	由布市	庄内町	龍原	北園	60	90	1
2107	内山	由布市	庄内町	直野内山	内山	190	110	4
2108	高津野	由布市	庄内町	直野内山	高津野	180	20	2
2109	岩下	由布市	庄内町	直野内山	岩下	100	40	2
2110	岩下	由布市	庄内町	直野内山	岩下	90	50	1
2111	岩下	由布市	庄内町	直野内山	岩下	50	70	1
2112	岩下	由布市	庄内町	直野内山	岩下	60	40	1
2113	鹿倉	由布市	庄内町	野畑	鹿倉	120	100	1
2114	鹿倉	由布市	庄内町	野畑	鹿倉	70	180	1
2115	鹿倉	由布市	庄内町	野畑	鹿倉	60	60	2
2116	本村	由布市	庄内町	龍原	本村	60	20	1
2117	本村	由布市	庄内町	龍原	本村	60	20	1
2118	室小野	由布市	庄内町	五ヶ瀬	室小野	130	140	1
2119	室小野	由布市	庄内町	五ヶ瀬	室小野	40	70	1
2120	白水	由布市	庄内町	阿蘇野	白水	100	50	2
2121	中村	由布市	庄内町	阿蘇野	中村	50	10	1
2122	並柳	由布市	湯布院町	川上	並柳	40	110	1
2123	並柳	由布市	湯布院町	川上	並柳	120	30	2



(自然斜面・人家1~4戸)

箇所番号	箇所名	郡市	町村	大字	小字	箇所の延長	高さ	人家戸数
2124	佐土原	由布市	湯布院町	川上	佐土原	40	40	1
2125	東急湯布高原	由布市	湯布院町	川上	東急湯布高原	60	40	1
2126	東急湯布高原	由布市	湯布院町	川上	東急湯布高原	150	50	2
2127	東急湯布高原	由布市	湯布院町	川上	東急湯布高原	70	30	2
2128	東急湯布高原	由布市	湯布院町	川上	東急湯布高原	60	20	1
2129	槐木	由布市	湯布院町	川西	槐木	70	60	2
2130	下石武	由布市	湯布院町	川北	下石武	120	60	1
2131	湯無田	由布市	湯布院町	川北	湯無田	40	20	1
2132	東急湯布高原	由布市	湯布院町	川上	東急湯布高原	70	30	1
2133	下石武	由布市	湯布院町	川上	下石武	20	10	1
2134	東急湯布高原	由布市	湯布院町	川上	東急湯布高原	80	40	1
2135	東急湯布高原	由布市	湯布院町	川上	東急湯布高原	80	10	4
2136	前徳野	由布市	湯布院町	川西	前徳野	60	20	1
2137	下石武	由布市	湯布院町	川北	下石武	80	30	2
2138	東急湯布高原	由布市	湯布院町	川上	東急湯布高原	100	30	1
2139	津江	由布市	湯布院町	川上	津江	100	70	1
2140	八木	由布市	湯布院町	川北	八木	50	20	1
2141	八木	由布市	湯布院町	川北	八木	30	10	1
2142	水池	由布市	湯布院町	中川	水池	80	30	1
2143	小ヶ倉	由布市	湯布院町	川西	小ヶ倉	30	20	1
2144	小ヶ倉	由布市	湯布院町	川西	小ヶ倉	80	120	1
2145	畑倉	由布市	湯布院町	川西	畑倉	150	50	2
2146	山口	由布市	湯布院町	川西	山口	40	20	1
2147	畑倉	由布市	湯布院町	川西	畑倉	60	30	1
2148	内徳野	由布市	湯布院町	川西	内徳野	70	20	2
2149	上津々良	由布市	湯布院町	川西	上津々良	230	90	3
2150	上津々良	由布市	湯布院町	川西	上津々良	90	50	3
2151	鮎川	由布市	湯布院町	川西	鮎川	170	40	3
2152	上津々良	由布市	湯布院町	川西	上津々良	100	40	1
2153	上津々良	由布市	湯布院町	川西	上津々良	50	20	1
2154	鮎川	由布市	湯布院町	川西	鮎川	70	30	1
2155	鮎川	由布市	湯布院町	川西	鮎川	100	30	2
2156	鮎川	由布市	湯布院町	川西	鮎川	150	40	2
2157	鮎川	由布市	湯布院町	川西	鮎川	40	20	2
2158	前徳野	由布市	湯布院町	川西	前徳野	80	90	1
2159	小ヶ倉	由布市	湯布院町	川西	小ヶ倉	30	20	1
2160	奥江	由布市	湯布院町	川西	奥江	300	30	2
2161	鮎川	由布市	湯布院町	川西	鮎川	120	70	3
2162	鮎川	由布市	湯布院町	川西	鮎川	60	40	1
2163	下津々良	由布市	湯布院町	川西	下津々良	160	80	2
2164	倉本	由布市	湯布院町	湯平	倉本	80	50	4
2165	中山	由布市	湯布院町	湯平	中山	100	40	1
2166	店上	由布市	湯布院町	湯平	店上	60	30	3
2167	店上	由布市	湯布院町	湯平	店上	80	20	1
2168	鮎川	由布市	湯布院町	川西	鮎川	70	50	1
2169	畑	由布市	湯布院町	下湯平	畑	150	130	2
2170	畑	由布市	湯布院町	下湯平	畑	60	60	1
2171	畑	由布市	湯布院町	下湯平	畑	50	60	1
2172	畑	由布市	湯布院町	下湯平	畑	170	90	4
2173	幸野	由布市	湯布院町	下湯平	幸野	70	30	2
2174	幸野	由布市	湯布院町	下湯平	幸野	60	20	2
2175	平原	由布市	湯布院町	下湯平	平原	70	50	2
2176	扇山	由布市	湯布院町	湯平	扇山	180	110	2
2177	田伏	由布市	湯布院町	湯平	田伏	100	80	1
2178	田伏	由布市	湯布院町	湯平	田伏	130	120	2
2179	田伏	由布市	湯布院町	湯平	田伏	40	20	1
8094	旭町	大分市		旭町	旭町	80	10	2
8095	上宗方	大分市		上宗方		100	20	2
8096	池田	大分市		廻栖野	池田	200	20	3
8097	平原	大分市		上半田	平原	120	12	4
8098	平原	大分市		下戸次	平原	250	18	3
8099	宮尾	大分市		宮尾	義徳	180	20	4
8100	大河内2	大分市		木田	大河内	180	20	4
8101	上大原	大分市		上戸次	上大原	200	25	4
8102	大興寺(2)	大分市		下判田	大興寺	150	18	4
8103	鳴川	大分市		神崎	鳴川	50	30	4
8104	田ノ浦	大分市		神崎	田ノ浦	50	15	2
8105	下白木	大分市		神崎	下白木	30	15	3
8106	下八幡	大分市		八幡	下八幡	70	15	4
8107	下八幡	大分市		八幡	下八幡	70	15	4

(自然斜面・人家1~4戸)

箇所番号	箇所名	郡市	町村	大字	小字	箇所の延長	高さ	人家戸数
8108	下八幡	大分市		八幡	下八幡	100	6	3
8109	下八幡	大分市		八幡	下八幡	70	13	4
8110	大久保	大分市		八幡	大久保	100	30	3
8111	東八幡1丁目	大分市		八幡	東八幡1丁目	60	10	4
8112	王子山の手町	大分市		駄原	王子山の手町	50	8	4
8113	岡	大分市		千歳	岡	40	12	4
8114	太平町	大分市		三芳	太平町	50	10	3
8115	上野岡2丁目	大分市		上野岡2丁目		90	8	4
8116	鋤崎	大分市		屋山	鋤崎	50	10	4
8117	平野	大分市		木田	平野	120	25	4
8118	東部	大分市		木田	東部	100	20	3
8119	道尻	大分市		東上野	道尻	100	30	3
8120	東部	大分市		木田	東部	100	20	4
8121	折立	大分市		東上野	折立	100	20	4
8122	餅田	大分市		賀来	餅田	100	10	4
8123	上片面	大分市		賀来	上片面	130	30	4
8124	米良下	大分市		片島	米良下	40	8	3
8125	上	大分市		屋土	上	80	15	3
8126	上	大分市		屋土	上	130	30	2
8127	小野	大分市		久土	小野	50	30	2
8128	由ヶ迫	大分市		木田	由ヶ迫	150	20	3
8129	畑分	大分市		市尾	畑分	100	20	4
8130	上宗方	大分市		上宗方		40	20	4
8131	政所	大分市		政所		60	10	3
8132	下八幡	大分市		八幡	下八幡	40	8	1
8133	下八幡	大分市		八幡	下八幡	20	6	1
8134	志村	大分市		志村		100	16	4
8135	政所	大分市		政所		20	5	1
8136	餅田	大分市		賀来	餅田	50	10	1
8137	上片面	大分市		賀来	上片面	70	10	3
8138	下郡	大分市		下郡		40	20	1
8139	城	大分市		久土	城	10	5	1
8140	平横瀬	大分市		平横瀬		50	5	1
8141	上宗方	大分市		上宗方		60	14	3
8142	米良上	大分市		片島	米良上	70	15	1
8143	横瀬	大分市		横瀬		90	18	1
8144	岡	大分市		高瀬	岡	50	10	1
2475	大黒	大分市		関	大黒	35	50	1
2476	辛幸	大分市		志生木	辛幸	70	14	2
2477	辛幸	大分市		志生木	辛幸	45	20	3
2478	辛幸	大分市		志生木	辛幸	100	74	4
2479	辛幸	大分市		志生木	辛幸	40	30	1
2480	福水	大分市		関	福水	80	22	4
2481	福水	大分市		関	福水	40	8	2
2482	福水	大分市		関	福水	40	30	3
2483	黒砂	大分市		関	黒砂	75	38	1
2484	藤生	大分市		関	藤生	250	28	1
2485	藤生	大分市		関	藤生	100	8	2
2486	藤生	大分市		関	藤生	250	72	4
2487	藤生	大分市		関	藤生	80	34	2
2488	藤生	大分市		関	藤生	100	38	1
2489	古宮	大分市		関	古宮	110	24	1
2490	黒砂	大分市		関	黒砂	65	30	1
2491	黒砂	大分市		関	黒砂	50	34	1
2492	黒砂	大分市		関	黒砂	30	8	1
2493	大黒	大分市		関	大黒	40	36	1
2494	大黒	大分市		関	大黒	35	34	1
2495	東河内	大分市		神崎	東河内	90	38	2
2496	駅区	大分市		神崎	駅区	70	48	2
2497	駅区	大分市		神崎	駅区	35	48	2
2498	河内	大分市		神崎	河内	35	6	1
2499	河内	大分市		神崎	河内	30	8	1
2500	中原	大分市		神崎	中原	65	48	3
2501	西谷	大分市		大平	西谷	30	30	1
2502	西谷	大分市		大平	西谷	105	102	2
2503	中谷	大分市		大平	中谷	95	68	4
2504	東谷	大分市		大平	東谷	50	30	1
2505	関鱒台	大分市		大平	関鱒台	40	50	1
2506	小志生木	大分市		志生木	小志生木	50	14	1
2507	大志生木	大分市		志生木	大志生木	130	34	4

(自然斜面・人家1~4戸)

箇所番号	箇所名	郡市	町村	大字	小字	箇所の延長	高さ	人家戸数
2508	大志生木	大分市		志生木	大志生木	110	36	4
2509	小志生木	大分市		志生木	小志生木	35	34	1
2510	古宮	大分市		志生木	古宮	40	38	1
2511	古宮	大分市		関	古宮	75	54	2
2512	古宮	大分市		関	古宮	30	16	1
2513	古宮	大分市		関	古宮	140	48	3
2514	白木浜	大分市		白木	白木浜	125	38	3
2515	古宮	大分市		関	古宮	20	20	1
2516	白木浜	大分市		白木	白木浜	20	22	1
2517	白木浜	大分市		白木	白木浜	50	28	4
2518	関田	大分市		木佐上	関田	110	16	2
2519	庄屋原	大分市		木佐上	庄屋原	75	82	1
2520	庄屋原	大分市		木佐上	庄屋原	50	18	2
2521	宝蔵寺	大分市		木佐上	宝蔵寺	40	44	1
2522	峰松葉	大分市		木佐上	峰松葉	30	12	2
2523	峰松葉	大分市		木佐上	峰松葉	100	20	3
2524	峰松葉	大分市		木佐上	峰松葉	50	10	1
2525	岡	大分市		木佐上	岡	50	40	1
2526	河内	大分市		神崎	河内	50	64	3
2527	河内	大分市		神崎	河内	40	26	1
2528	十谷	大分市		志生木	十谷	75	42	2
2529	十谷	大分市		志生木	十谷	40	22	1
2530	猪谷	大分市		神崎	猪谷	90	24	3
2531	猪谷	大分市		神崎	猪谷	140	42	3
2532	猪谷	大分市		神崎	猪谷	30	16	1
2533	猪谷	大分市		神崎	猪谷	35	8	1
2534	白木奥	大分市		白木	白木奥	65	46	3
2535	白木奥	大分市		白木	白木奥	40	34	2
2536	白木浜	大分市		白木	白木浜	50	40	2
2537	室生	大分市		白木	室生	50	22	2
2538	室生	大分市		白木	室生	85	42	4
2539	見尾	大分市		白木	見尾	50	8	1
2540	中尾	大分市		木佐上	中尾	85	50	1
2541	轟	大分市		木佐上	轟	100	18	4
2542	轟	大分市		木佐上	轟	40	10	1
2543	轟	大分市		木佐上	轟	90	52	3
2544	大原	大分市		木佐上	大原	160	34	2
2545	大原	大分市		木佐上	大原	150	44	3
2546	大舞	大分市		木佐上	大舞	105	54	4
2547	赤井	大分市		木佐上	赤井	80	32	1
2548	赤井	大分市		木佐上	赤井	80	54	2
2549	十谷	大分市		志生木	十谷	80	70	1
2550	十谷	大分市		志生木	十谷	50	40	1
2551	一尺屋下浦	大分市		一尺屋	一尺屋下浦	50	70	1
2552	田ノ浦	大分市		一尺屋	田ノ浦	75	30	3
2553	田ノ浦	大分市		一尺屋	田ノ浦	35	25	1
白 杵 土 木 事 務 所								
2180	六ヶ迫	白杵市		藤河内	六ヶ迫	60	70	1
2181	六ヶ迫	白杵市		藤河内	六ヶ迫	50	46	1
2182	六ヶ迫	白杵市		藤河内	六ヶ迫	60	70	1
2183	畑	白杵市		藤河内	畑	120	66	2
2184	阿部川内	白杵市		藤河内	阿部川内	60	38	1
2185	阿部川内	白杵市		藤河内	阿部川内	30	16	1
2186	阿部川内	白杵市		藤河内	阿部川内	30	8	1
2187	山口	白杵市		藤河内	山口	50	24	1
2188	田中	白杵市		藤河内	田中	60	30	2
2189	田中	白杵市		藤河内	田中	90	28	2
2190	田中	白杵市		藤河内	田中	50	58	3
2191	田井	白杵市		藤河内	田井	60	30	1
2192	田井	白杵市		藤河内	田井	100	12	2
2193	粕	白杵市		藤河内	粕	40	36	1
2194	中の川	白杵市		岳谷	中の川	60	64	1
2195	中の川	白杵市		岳谷	中の川	80	30	1
2196	中の川	白杵市		岳谷	中の川	70	12	3
2197	中の川	白杵市		岳谷	中の川	40	38	1
2198	中の川	白杵市		岳谷	中の川	80	62	1
2199	中の川	白杵市		岳谷	中の川	40	24	1
2200	畑	白杵市		藤河内	畑	50	22	1
2201	畑	白杵市		藤河内	畑	40	28	1

(自然斜面・人家1～4戸)

箇所番号	箇所名	郡市	町村	大字	小字	箇所の延長	高さ	人家戸数
2202	下平原	白杵市		藤河内	下平原	70	38	3
2203	下平原	白杵市		藤河内	下平原	80	26	3
2204	下平原	白杵市		藤河内	下平原	20	8	1
2205	下平原	白杵市		藤河内	下平原	50	38	2
2206	下平原	白杵市		藤河内	下平原	40	12	1
2207	北ノ川	白杵市		稲田	北ノ川	50	20	1
2208	北ノ川	白杵市		稲田	北ノ川	50	8	1
2209	徳尾	白杵市		稲田	徳尾	50	38	1
2210	田中	白杵市		藤河内	田中	80	34	2
2211	田中	白杵市		藤河内	田中	100	30	4
2212	田中	白杵市		藤河内	田中	70	56	1
2213	田井	白杵市		田井	田井	70	10	2
2214	田井	白杵市		田井	田井	60	18	3
2215	大坪	白杵市		藤河内	大坪	120	32	3
2216	丸岡	白杵市		田井	丸岡	50	8	1
2217	井岡	白杵市		田井	井岡	60	10	2
2218	浦	白杵市		下ノ江	浦	190	64	4
2219	浦	白杵市		下ノ江	浦	70	74	1
2220	浦	白杵市		下ノ江	浦	50	24	1
2221	浦	白杵市		下ノ江	浦	130	28	4
2222	平尾	白杵市		田井	平尾	70	8	2
2223	黒岩	白杵市		下ノ江	黒岩	80	28	3
2224	黒岩	白杵市		下ノ江	黒岩	130	16	1
2225	末広上の2	白杵市		末広	末広上の2	50	24	1
2226	末広上の1	白杵市		末広	末広上の1	40	28	1
2227	末広上の1	白杵市		末広	末広上の1	50	24	2
2228	末広上の1	白杵市		末広	末広上の1	70	36	2
2229	末広上の1	白杵市		末広	末広上の1	70	68	1
2230	末広上の2	白杵市		末広	末広上の2	40	34	1
2231	末広上の2	白杵市		末広	末広上の2	50	18	1
2232	末広上の2	白杵市		末広	末広上の2	50	24	1
2233	末広上の2	白杵市		末広	末広上の2	30	38	1
2234	末広下の1	白杵市		末広	末広下の1	30	10	1
2235	北ノ川	白杵市		稲田	北ノ川	70	10	1
2236	田ノ口	白杵市		稲田	田ノ口	30	36	2
2237	田ノ口	白杵市		稲田	田ノ口	70	28	3
2238	門前	白杵市		稲田	門前	100	10	3
2239	門前	白杵市		稲田	門前	50	12	2
2240	末広下の1	白杵市		末広	末広下の1	160	18	4
2241	末広下の1	白杵市		末広	末広下の1	40	12	1
2242	末広下の1	白杵市		末広	末広下の1	30	20	1
2243	道安	白杵市		井村	道安	50	12	2
2244	門前	白杵市		稲田	門前	30	10	1
2245	漢ノ浦	白杵市		大浜	漢ノ浦	20	26	2
2246	岩崎	白杵市		大野	岩崎	70	14	2
2247	中津浦	白杵市		中津浦	中津浦	110	40	3
2248	黒丸	白杵市		末広	黒丸	90	22	1
2249	江無田	白杵市		江無田	江無田	60	42	4
2250	江無田	白杵市		江無田	江無田	40	14	1
2251	芝尾	白杵市		諏訪	芝尾	50	10	1
2252	芝尾	白杵市		諏訪	芝尾	60	28	4
2253	諏訪山区	白杵市		諏訪	諏訪山区	100	40	1
2254	鬼塚	白杵市		諏訪	鬼塚	50	30	1
2255	大浜	白杵市		大浜	大浜	50	32	2
2256	津留	白杵市		諏訪	津留	80	22	3
2257	板知屋	白杵市		板知屋	板知屋	75	42	1
2258	丸屋	白杵市		戸室	丸屋	140	85	3
2259	浄光台	白杵市		戸室	浄光台	70	14	2
2260	山の手区	白杵市		市浜	山の手区	40	8	1
2261	浄光台	白杵市		戸室	浄光台	40	8	1
2262	浄光台	白杵市		戸室	浄光台	30	12	1
2263	門前	白杵市		前田	門前	40	8	1
2264	馬代	白杵市		前田	馬代	60	15	1
2265	南海添	白杵市		海添	南海添	70	12	4
2266	上塩田	白杵市		二王座	上塩田	50	26	1
2267	上塩田	白杵市		二王座	上塩田	60	22	1
2268	南海添	白杵市		海添	南海添	20	10	1
2269	福良	白杵市		福良	福良	40	18	1
2270	下リ松	白杵市		板知屋	下リ松	60	40	4
2271	下リ松	白杵市		板知屋	下リ松	30	24	1

(自然斜面・人家1～4戸)

箇所番号	箇所名	郡市	町村	大字	小字	箇所の延長	高さ	人家戸数
2272	下り松	白杵市		板知屋	下り松	50	24	1
2273	板知屋	白杵市		板知屋	板知屋	50	20	1
2274	森木	白杵市		海添	森木	40	50	2
2275	森木	白杵市		海添	森木	130	72	2
2276	森木	白杵市		海添	森木	80	55	1
2277	森木	白杵市		海添	森木	50	46	1
2278	脇小路	白杵市		搔懐	脇小路	50	32	1
2279	荒田	白杵市		前田	荒田	160	120	1
2280	荒田	白杵市		前田	荒田	100	30	2
2281	荒田	白杵市		前田	荒田	160	20	3
2282	脇小路	白杵市		搔懐	脇小路	50	12	1
2283	脇小路	白杵市		搔懐	脇小路	60	16	1
2284	千代田区	白杵市		野田	千代田区	100	16	4
2285	下田	白杵市		野村	下田	30	10	1
2286	田井ヶ迫	白杵市		野田	田井ヶ迫	80	40	2
2287	望月	白杵市		望月	望月	140	10	3
2288	田井ヶ迫	白杵市		野田	田井ヶ迫	60	52	1
2289	田井ヶ迫	白杵市		野田	田井ヶ迫	40	10	1
2290	田井ヶ迫	白杵市		野田	田井ヶ迫	80	24	2
2291	望月	白杵市		望月	望月	80	20	1
2292	東海添	白杵市		海添	東海添	90	30	2
2293	東海添	白杵市		海添	東海添	50	82	2
2294	内畑	白杵市		海添	内畑	140	40	3
2295	内畑	白杵市		海添	内畑	70	14	3
2296	内畑	白杵市		海添	内畑	40	14	2
2297	内畑	白杵市		海添	内畑	80	55	2
2298	提内	白杵市		武山	提内	50	25	2
2299	脇小路	白杵市		搔懐	脇小路	30	20	1
2300	竹場	白杵市		搔懐	竹場	40	22	1
2301	上中尾	白杵市		中尾	上中尾	40	10	1
2302	深田	白杵市		深田	深田	130	30	3
2303	竹場	白杵市		搔懐	竹場	60	20	2
2304	下中尾	白杵市		中尾	下中尾	70	30	3
2305	深田	白杵市		深田	深田	80	24	2
2306	深田	白杵市		深田	深田	70	30	4
2307	深田	白杵市		深田	深田	130	40	3
2308	大久保	白杵市		佐志生	大久保	130	25	3
2309	長浜	白杵市		佐志生	長浜	100	5	2
2310	長浜	白杵市		佐志生	長浜	90	10	2
2311	小網代	白杵市		佐志生	小網代	30	5	1
2312	松ヶ嶽	白杵市		岳谷	松ヶ嶽	40	10	1
2313	松ヶ嶽	白杵市		岳谷	松ヶ嶽	100	10	3
2314	尾本	白杵市		佐志生	尾本	100	15	3
2315	上通	白杵市		田尻	上通	120	30	2
2316	松原	白杵市		田尻	松原	100	35	2
2317	落合	白杵市		久木小野	落合	50	15	1
2318	下通	白杵市		田尻	下通	50	10	1
2319	上通	白杵市		田尻	上通	30	10	1
2320	下通	白杵市		田尻	下通	50	35	1
2321	下通	白杵市		田尻	下通	90	30	1
2322	末広上の1	白杵市		末広	末広上の1	50	15	1
2323	松原	白杵市		田尻	松原	50	10	1
2324	下通	白杵市		田尻	下通	120	15	2
2325	王座	白杵市		吉小野	王座	220	35	1
2326	大泊	白杵市		大泊	大泊	170	35	1
2327	大泊	白杵市		大泊	大泊	260	45	1
2328	風成	白杵市		風成	風成	50	25	1
2329	横網代	白杵市		風成	横網代	90	50	1
2330	横網代	白杵市		風成	横網代	100	40	2
2331	横網代	白杵市		風成	横網代	70	55	1
2332	才倉	白杵市		武山	才倉	40	15	1
2333	広原	白杵市		武山	広原	80	20	2
2334	提内	白杵市		武山	提内	70	15	1
2335	小切畑	白杵市		武山	小切畑	60	15	1
2336	提内	白杵市		武山	提内	130	35	4
2337	提内	白杵市		武山	提内	40	10	1
2338	提内	白杵市		武山	提内	100	15	2
2339	大工川	白杵市		武山	大工川	60	10	1
2340	大工川	白杵市		武山	大工川	120	15	4
2341	尾首	白杵市		左津留	尾首	60	10	2

(自然斜面・人家1~4戸)

箇所番号	箇所名	郡市	町村	大字	小字	箇所の延長	高さ	人家戸数
2342	提内	白杵市		武山	提内	100	15	2
2343	木ヶ畑	白杵市		高山	木ヶ畑	70	5	1
2344	木ヶ畑	白杵市		高山	木ヶ畑	40	10	2
2345	木ヶ畑	白杵市		高山	木ヶ畑	50	10	1
2346	木ヶ畑	白杵市		高山	木ヶ畑	40	10	1
2347	大工川	白杵市		武山	大工川	80	15	1
2348	竹場	白杵市		搔懐	竹場	90	15	1
2349	竹場	白杵市		搔懐	竹場	90	10	2
2350	弘川	白杵市		中尾	弘川	120	35	3
2351	株ノ木	白杵市		中尾	株ノ木	150	10	4
2352	株ノ木	白杵市		中尾	株ノ木	80	20	2
2353	株ノ木	白杵市		中尾	株ノ木	70	25	3
2354	株ノ木	白杵市		中尾	株ノ木	80	70	2
2355	株ノ木	白杵市		中尾	株ノ木	90	40	2
2356	株ノ木	白杵市		中尾	株ノ木	40	30	1
2357	尾畑	白杵市		乙見	尾畑	120	10	2
2358	山路	白杵市		高山	山路	60	10	1
2359	山路	白杵市		高山	山路	70	10	1
2360	株ノ木	白杵市		中尾	株ノ木	50	30	1
2361	抗川内	白杵市		乙見	抗川内	60	20	1
2362	川原内	白杵市		東神野	川原内	60	90	2
2363	下忠野	白杵市		東神野	下忠野	90	10	3
2364	上忠野	白杵市		東神野	上忠野	60	15	1
2365	上忠野	白杵市		東神野	上忠野	50	20	1
2366	上忠野	白杵市		東神野	上忠野	70	85	1
2367	上宮本	白杵市		東神野	上宮本	130	30	2
2368	上宮本	白杵市		東神野	上宮本	70	50	1
2369	下宮本	白杵市		東神野	下宮本	80	65	2
2370	下宮本	白杵市		東神野	下宮本	70	45	2
2371	下宮本	白杵市		東神野	下宮本	170	20	2
2372	下忠野	白杵市		東神野	下忠野	60	5	2
2373	下忠野	白杵市		東神野	下忠野	150	10	2
3596	御霊園	白杵市	野津町	西寒田	御霊園	60	10	1
3597	利野	白杵市	野津町	藤小野	利野	200	20	4
3598	利野	白杵市	野津町	藤小野	利野	50	20	1
3599	平野	白杵市	野津町	千塚	平野	20	10	1
3600	利野	白杵市	野津町	藤小野	利野	30	40	2
3601	利野	白杵市	野津町	藤小野	利野	70	30	1
3602	生野	白杵市	野津町	藤小野	生野	40	10	1
3603	生野	白杵市	野津町	藤小野	生野	80	10	2
3604	黒坂	白杵市	野津町	柚の木	黒坂	80	40	4
3605	於無礼	白杵市	野津町	藤小野	於無礼	60	40	1
3606	於無礼	白杵市	野津町	藤小野	於無礼	40	30	1
3607	於無礼	白杵市	野津町	藤小野	於無礼	30	10	1
3608	於無礼	白杵市	野津町	藤小野	於無礼	50	10	2
3609	利野	白杵市	野津町	藤小野	利野	30	10	2
3610	利野	白杵市	野津町	藤小野	利野	50	50	1
3611	鍋田	白杵市	野津町	西寒田	鍋田	40	20	1
3612	於無礼	白杵市	野津町	藤小野	於無礼	60	20	1
3613	菅無田	白杵市	野津町	都原	菅無田	30	10	1
3614	菅無田	白杵市	野津町	都原	菅無田	90	10	3
3615	池原	白杵市	野津町	都原	池原	50	30	1
3616	池原	白杵市	野津町	都原	池原	50	10	1
3617	池原	白杵市	野津町	都原	池原	40	10	1
3618	筒井	白杵市	野津町	都原	筒井	40	30	4
3619	筒井	白杵市	野津町	都原	筒井	70	50	4
3620	波津久	白杵市	野津町	烏嶽	波津久	110	20	3
3621	生野	白杵市	野津町	藤小野	生野	30	10	1
3622	牧原	白杵市	野津町	原	牧原	40	10	1
3623	都原	白杵市	野津町	都原		40	50	1
3624	若山	白杵市	野津町	老松	若山	30	40	1
3625	芝尾	白杵市	野津町	老松	芝尾	30	20	1
3626	花原	白杵市	野津町	八里合	花原	60	20	2
3627	塩柏	白杵市	野津町	八里合	塩柏	50	30	1
3628	広原	白杵市	野津町	原	広原	40	10	1
3629	迫	白杵市	野津町	宮原	迫	60	10	2
3630	下藤	白杵市	野津町	原	下藤	100	20	2
3631	下藤	白杵市	野津町	原	下藤	60	20	1
3632	下藤	白杵市	野津町	原	下藤	80	10	1
3633	花ノ木	白杵市	野津町	亀甲	花ノ木	60	20	2

(自然斜面・人家1~4戸)

箇所番号	箇所名	郡市	町村	大字	小字	箇所の延長	高さ	人家戸数
3634	大西	白杵市	野津町	原	大西	30	30	1
3635	板屋	白杵市	野津町	野津市	板屋	30	10	1
3636	竹下	白杵市	野津町	野津市	竹下	60	20	3
3637	水地	白杵市	野津町	王子	水地	40	30	1
3638	熊迫	白杵市	野津町	亀甲	熊迫	80	20	3
3639	笠良木	白杵市	野津町	福良木	笠良木	40	30	1
3640	笠良木	白杵市	野津町	福良木	笠良木	160	60	3
3641	笠良木	白杵市	野津町	福良木	笠良木	80	20	3
3642	笠良木	白杵市	野津町	福良木	笠良木	50	40	1
3643	笠良木	白杵市	野津町	福良木	笠良木	90	30	2
3644	下西神野	白杵市	野津町	西神野	下西神野	20	30	1
3645	下西神野	白杵市	野津町	西神野	下西神野	50	40	3
3646	下西神野	白杵市	野津町	西神野	下西神野	30	20	1
3647	下西神野	白杵市	野津町	西神野	下西神野	70	20	1
3648	下西神野	白杵市	野津町	西神野	下西神野	30	30	1
3649	下西神野	白杵市	野津町	西神野	下西神野	100	120	4
3650	岩瀬	白杵市	野津町	王子	岩瀬	80	40	2
3651	岩瀬	白杵市	野津町	王子	岩瀬	60	20	1
3652	笠良木	白杵市	野津町	福良木	笠良木	70	30	2
3653	笠良木	白杵市	野津町	福良木	笠良木	70	70	3
3654	長小野	白杵市	野津町	秋山	長小野	50	20	1
3655	石上	白杵市	野津町	西畑	石上	40	10	1
3656	風瀬	白杵市	野津町	西畑	風瀬	30	50	1
3657	風瀬	白杵市	野津町	西畑	風瀬	40	30	2
3658	風瀬	白杵市	野津町	西畑	風瀬	60	40	1
3659	風瀬	白杵市	野津町	西畑	風瀬	60	90	2
3660	東光寺	白杵市	野津町	西畑	東光寺	30	20	1
3661	石上	白杵市	野津町	西畑	石上	30	10	1
3662	石上	白杵市	野津町	西畑	石上	40	20	1
3663	川平	白杵市	野津町	吉田	川平	170	90	4
3664	川平	白杵市	野津町	吉田	川平	80	20	4
3665	東光寺	白杵市	野津町	西畑	東光寺	80	30	2
3666	東光寺	白杵市	野津町	西畑	東光寺	100	10	4
3667	鼓石	白杵市	野津町	西畑	鼓石	40	20	1
3668	栃原	白杵市	野津町	西畑	栃原	30	10	1
3669	栃原	白杵市	野津町	西畑	栃原	30	10	1
3670	栃原	白杵市	野津町	西畑	栃原	20	10	1
3671	栃原	白杵市	野津町	西畑	栃原	20	10	1
3672	栃原	白杵市	野津町	西畑	栃原	110	20	2
3673	吉岡	白杵市	野津町	吉田	吉岡	100	20	4
3674	西の口	白杵市	野津町	吉田	西の口	20	20	1
3675	下落合	白杵市	野津町	落合	下落合	130	20	4
3676	溜水	白杵市	野津町	王子	溜水	50	20	1
3677	西の口	白杵市	野津町	吉田	西の口	20	10	1
3678	溜水	白杵市	野津町	王子	溜水	30	20	1
3679	溜水	白杵市	野津町	王子	溜水	110	30	4
3680	黒土	白杵市	野津町	落合	黒土	80	10	3
3681	椎原	白杵市	野津町	東谷	椎原	50	20	2
3682	蕨野	白杵市	野津町	落合	蕨野	20	10	1
3683	今俵	白杵市	野津町	清水原	今俵	60	40	3
3684	蕨野	白杵市	野津町	落合	蕨野	30	30	1
3685	蕨野	白杵市	野津町	落合	蕨野	20	50	1
3686	蕨野	白杵市	野津町	落合	蕨野	30	60	1
3687	中野	白杵市	野津町	清水原	中野	50	50	1
3688	中野	白杵市	野津町	清水原	中野	80	60	3
3689	今俵	白杵市	野津町	清水原	今俵	30	40	2
3690	今俵	白杵市	野津町	清水原	今俵	70	40	3
3691	一ツ木	白杵市	野津町	前河内	一ツ木	40	10	1
3692	溜水	白杵市	野津町	王子	溜水	50	20	1
3693	黒土	白杵市	野津町	落合	黒土	30	20	1
3694	上西神野	白杵市	野津町	西神野	上西神野	80	30	3
3695	上西神野	白杵市	野津町	西神野	上西神野	60	30	3
3696	上西神野	白杵市	野津町	西神野	上西神野	40	30	1
3697	中尾	白杵市	野津町	西神野	中尾	30	20	1
3698	中尾	白杵市	野津町	西神野	中尾	40	30	1
3699	山野口	白杵市	野津町	西神野	山野口	60	60	2
3700	田代	白杵市	野津町	泊	田代	50	40	2
3701	田代	白杵市	野津町	泊	田代	40	50	1
3702	田代	白杵市	野津町	泊	田代	30	50	1
3703	田代	白杵市	野津町	泊	田代	30	60	1

(自然斜面・人家1~4戸)

箇所番号	箇所名	郡市	町村	大字	小字	箇所の延長	高さ	人家戸数
3704	田代	白杵市	野津町	泊	田代	30	70	1
3705	田代	白杵市	野津町	泊	田代	20	20	1
3706	田代	白杵市	野津町	泊	田代	40	100	2
3707	内平	白杵市	野津町	泊	内平	90	90	2
3708	内平	白杵市	野津町	泊	内平	40	60	1
3709	内平	白杵市	野津町	泊	内平	30	30	4
3710	岩崎	白杵市	野津町	泊	岩崎	60	20	3
3711	田代	白杵市	野津町	泊	田代	60	40	2
3712	遠久原	白杵市	野津町	泊	遠久原	40	60	1
3713	遠久原	白杵市	野津町	泊	遠久原	110	50	3
3714	田代	白杵市	野津町	泊	田代	130	60	3
3715	大山	白杵市	野津町	東谷	大山	30	30	1
3716	大山	白杵市	野津町	東谷	大山	30	20	1
3717	大山	白杵市	野津町	東谷	大山	40	30	2
3718	大山	白杵市	野津町	東谷	大山	20	20	1
3719	田中	白杵市	野津町	西畑	田中	40	20	2
3720	田中	白杵市	野津町	西畑	田中	50	30	2
3721	大山	白杵市	野津町	東谷	大山	50	20	2
3722	大山	白杵市	野津町	東谷	大山	20	20	1
3723	田中	白杵市	野津町	西畑	田中	30	20	1
3724	田中	白杵市	野津町	西畑	田中	30	30	1
3725	田中	白杵市	野津町	西畑	田中	30	10	1
3726	田中	白杵市	野津町	西畑	田中	30	30	1
3727	折立	白杵市	野津町	東谷	折立	30	10	1
3728	折立	白杵市	野津町	東谷	折立	130	20	4
3729	細枝	白杵市	野津町	東谷	細枝	30	20	1
3730	細枝	白杵市	野津町	東谷	細枝	40	20	2
3731	細枝	白杵市	野津町	東谷	細枝	60	20	2
3732	細枝	白杵市	野津町	東谷	細枝	50	20	1
3733	奥畑	白杵市	野津町	東谷	奥畑	30	10	1
3734	奥畑	白杵市	野津町	東谷	奥畑	40	30	1
3735	中野	白杵市	野津町	岩屋	中野	70	130	1
3736	中野	白杵市	野津町	岩屋	中野	60	60	2
3737	中野	白杵市	野津町	岩屋	中野	80	70	1
3738	中野	白杵市	野津町	岩屋	中野	110	60	4
3739	中野	白杵市	野津町	岩屋	中野	70	60	3
3740	中野	白杵市	野津町	岩屋	中野	80	40	4
3741	長谷	白杵市	野津町	岩屋	長谷	20	30	1
3742	長谷	白杵市	野津町	岩屋	長谷	60	60	1
3743	長谷	白杵市	野津町	岩屋	長谷	40	30	2
3744	長谷	白杵市	野津町	岩屋	長谷	90	50	3
3745	戸屋平	白杵市	野津町	白岩	戸屋平	70	80	1
3746	中野	白杵市	野津町	岩屋	中野	60	70	1
3747	中野	白杵市	野津町	岩屋	中野	150	60	3
3748	中野	白杵市	野津町	岩屋	中野	60	60	1
3749	中野	白杵市	野津町	岩屋	中野	50	60	1
3750	中野	白杵市	野津町	岩屋	中野	40	20	1
3751	中野	白杵市	野津町	岩屋	中野	130	130	3
3752	豊倉	白杵市	野津町	岩屋	豊倉	70	40	4
3753	豊倉	白杵市	野津町	岩屋	豊倉	150	55	4
3754	豊倉	白杵市	野津町	岩屋	豊倉	50	40	3
3755	豊倉	白杵市	野津町	岩屋	豊倉	30	50	1
3756	戸屋平	白杵市	野津町	白岩	戸屋平	60	40	1
3757	垣河内	白杵市	野津町	垣河内	垣河内	70	80	1
3758	垣河内	白杵市	野津町	垣河内	垣河内	90	120	2
3759	垣河内	白杵市	野津町	垣河内	垣河内	40	80	1
3760	垣河内	白杵市	野津町	垣河内	垣河内	60	80	1
3761	垣河内	白杵市	野津町	垣河内	垣河内	80	50	1
3762	板井畑	白杵市	野津町	垣河内	板井畑	90	70	1
3763	板井畑	白杵市	野津町	垣河内	板井畑	60	30	1
3764	板井畑	白杵市	野津町	垣河内	板井畑	80	50	2
3765	割後場	白杵市	野津町	垣河内	割後場	40	70	2
3766	割後場	白杵市	野津町	垣河内	割後場	100	40	2
3767	割後場	白杵市	野津町	垣河内	割後場	70	50	2
3768	割後場	白杵市	野津町	垣河内	割後場	60	40	2
3769	割後場	白杵市	野津町	垣河内	割後場	140	30	3
3770	割後場	白杵市	野津町	垣河内	割後場	130	100	2
3771	板井畑	白杵市	野津町	垣河内	板井畑	60	70	1
3772	板井畑	白杵市	野津町	垣河内	板井畑	30	40	1
3773	板井畑	白杵市	野津町	垣河内	板井畑	130	80	2



(自然斜面・人家1~4戸)

箇所番号	箇所名	郡市	町村	大字	小字	箇所の延長	高さ	人家戸数
3774	遠久原	白杵市	野津町	垣河内	遠久原	30	30	2
3775	出羽	白杵市	野津町	東谷	出羽	30	30	1
3776	出羽	白杵市	野津町	東谷	出羽	30	10	1
3777	白岩	白杵市	野津町	白岩		80	130	1
3778	白岩	白杵市	野津町	白岩		50	50	1
3779	須久保	白杵市	野津町	白岩	須久保	70	50	1
3780	須久保	白杵市	野津町	白岩	須久保	80	70	1
3781	須久保	白杵市	野津町	白岩	須久保	30	10	1
3782	須久保	白杵市	野津町	白岩	須久保	30	70	1
3783	須久保	白杵市	野津町	白岩	須久保	70	90	1
3784	須久保	白杵市	野津町	白岩	須久保	50	50	1
3785	須久保	白杵市	野津町	白岩	須久保	80	50	3
2374	畑	津久見市		上青江	畑	110	32	4
2375	畑	津久見市		上青江	畑	250	110	4
2376	平岩	津久見市		上青江	平岩	130	60	1
2377	田原	津久見市		上青江	田原	180	32	3
2378	田原	津久見市		上青江	田原	50	38	1
2379	合ノ元町	津久見市		徳浦	合ノ元町	270	50	1
2380	平岩	津久見市		上青江	平岩	30	38	1
2381	平岩	津久見市		上青江	平岩	30	56	1
2382	田原	津久見市		上青江	田原	60	62	2
2383	田原	津久見市		上青江	田原	70	84	2
2384	尾崎	津久見市		堅浦	尾崎	30	24	2
2385	入船西町	津久見市		入船西町	千怒崎	700	80	1
2386	火焚岩	津久見市		上青江	火焚岩	50	192	1
2387	火焚岩	津久見市		上青江	火焚岩	80	190	1
2388	火焚岩	津久見市		上青江	火焚岩	50	40	1
2389	松川	津久見市		上青江	松川	60	38	1
2390	松川	津久見市		上青江	松川	70	42	1
2391	川内	津久見市		上青江	川内	30	42	1
2392	川内	津久見市		上青江	川内	70	50	1
2393	川内	津久見市		上青江	川内	30	10	1
2394	川内	津久見市		上青江	川内	90	130	1
2395	川内	津久見市		上青江	川内	50	98	1
2396	川内	津久見市		上青江	川内	80	46	1
2397	鬼丸	津久見市		上青江	鬼丸	130	30	2
2398	鬼丸	津久見市		上青江	鬼丸	30	18	1
2399	中川内	津久見市		上青江	中川内	80	60	1
2400	鬼丸	津久見市		上青江	鬼丸	60	40	3
2401	鬼丸	津久見市		上青江	鬼丸	80	40	4
2402	川内	津久見市		上青江	川内	90	80	1
2403	川内	津久見市		上青江	川内	40	42	1
2404	川内	津久見市		上青江	川内	40	110	1
2405	垣籠	津久見市		上青江	垣籠	180	130	3
2406	志手町	津久見市		志手町		60	10	3
2407	井無田町	津久見市		井無田町		60	34	1
2408	小園	津久見市		上青江	小園	70	72	3
2409	小園	津久見市		上青江	小園	70	60	3
2410	下青江	津久見市		下青江		50	80	1
2411	元町	津久見市		元町	井無田	60	80	2
2412	文京町	津久見市		文京町		70	26	4
2413	福	津久見市		津久見浦	福	30	40	1
2414	福	津久見市		津久見浦	福	20	36	1
2415	西ノ内	津久見市		津久見	西ノ内	60	40	1
2416	西川内	津久見市		津久見	西川内	60	20	3
2417	西川内	津久見市		津久見	西川内	60	60	3
2418	西川内	津久見市		津久見	西川内	70	70	3
2419	西川内	津久見市		津久見	西川内	70	145	3
2420	西川内	津久見市		津久見	西川内	50	50	3
2421	西ノ内	津久見市		津久見	西ノ内	70	110	3
2422	田尾	津久見市		津久見	田尾	70	70	4
2423	立花町	津久見市		立花町		60	62	1
2424	中田	津久見市		津久見	中田	80	60	2
2425	中田	津久見市		津久見	中田	70	80	1
2426	中田	津久見市		津久見	中田	90	34	4
2427	鍛冶屋	津久見市		津久見	鍛冶屋	50	38	4
2428	引地	津久見市		津久見	引地	60	16	3
2429	彦之内	津久見市		津久見	彦之内	60	70	2
2430	彦之内	津久見市		津久見	彦之内	50	80	3
2431	彦之内	津久見市		津久見	彦之内	50	34	2

(自然斜面・人家1～4戸)

箇所番号	箇所名	郡市	町村	大字	小字	箇所の延長	高さ	人家戸数
2432	中田	津久見市		津久見	中田	30	50	1
2433	彦之内	津久見市		津久見	彦之内	50	14	2
2434	彦之内	津久見市		津久見	彦之内	80	54	2
2435	久保	津久見市		千怒	久保	40	40	1
2436	久保	津久見市		千怒	久保	30	20	2
2437	釜戸	津久見市		長目	釜戸	130	50	3
2438	沖平	津久見市		長目	沖平	30	50	1
2439	楠屋	津久見市		長目	楠屋	20	15	1
2440	沖平	津久見市		長目	沖平	20	50	1
2441	浦代	津久見市		長目	浦代	70	45	2
2442	堅浦	津久見市		長目	堅浦	150	80	2
2443	堅浦	津久見市		長目	堅浦	90	60	1
2444	堅浦	津久見市		長目	堅浦	120	60	2
2445	赤崎	津久見市		網代	赤崎	60	60	3
2446	赤崎	津久見市		網代	赤崎	50	50	1
2447	保戸島	津久見市		保戸島	保戸島	60	20	1
2448	松ヶ浦	津久見市		四浦	松ヶ浦	40	40	2
2449	高浜	津久見市		四浦	高浜	70	30	2
2450	千怒崎	津久見市		千怒	千怒崎	160	90	2
2451	日見	津久見市		日見	日見	30	70	1
2452	日見	津久見市		日見	日見	40	60	2
2453	宇土山	津久見市		日見	宇土山	40	40	1
2454	網代	津久見市		網代	網代	110	40	4
2455	網代	津久見市		網代	網代	40	20	1
2456	網代	津久見市		網代	網代	80	60	4
2457	江ノ浦	津久見市		網代	江ノ浦	90	160	2
2458	江ノ浦越	津久見市		網代	江ノ浦越	90	80	3
2459	荒代	津久見市		四浦	荒代	50	80	1
2460	鳩浦	津久見市		四浦	鳩浦	120	120	4
2461	刀自ヶ浦	津久見市		四浦	刀自ヶ浦	120	50	4
2462	深良津	津久見市		四浦	深良津	80	70	2
2463	深良津	津久見市		四浦	深良津	60	40	2
2464	落の浦	津久見市		四浦	落の浦	20	60	1
2465	摺木	津久見市		四浦	摺木	100	100	1
2466	摺木	津久見市		四浦	摺木	40	30	4
2467	高浜	津久見市		四浦	高浜	50	50	1
2468	大村	津久見市		八戸	大村	50	20	1
2469	大村	津久見市		八戸	大村	30	30	1
2470	中村	津久見市		八戸	中村	80	40	2
2471	与四郎	津久見市		八戸	与四郎	40	90	1
2472	与四郎	津久見市		八戸	与四郎	110	110	1
2473	与四朗	津久見市		八戸	与四朗	120	60	1
2474	彦ノ内	津久見市		津久見	彦ノ内	140	110	2
佐伯土木事務所								
2554	宇戸区	佐伯市		戸穴	宇戸区	150	86	1
2555	宇戸区	佐伯市		戸穴	宇戸区	90	37	4
2556	宇戸区	佐伯市		戸穴	宇戸区	60	22	2
2557	宇戸区	佐伯市		戸穴	宇戸区	120	84	2
2558	中の内区	佐伯市		戸穴	中の内区	40	56	1
2559	中の内区	佐伯市		戸穴	中の内区	60	44	1
2560	中の内区	佐伯市		戸穴	中の内区	40	56	1
2561	宇土	佐伯市		戸穴	宇土	80	32	3
2562	新越区	佐伯市		戸穴	新越区	70	34	3
2563	宇土区	佐伯市		戸穴	宇土区	130	72	4
2564	宇土区	佐伯市		戸穴	宇土区	30	34	1
2565	中野東区	佐伯市		海崎	中野東区	70	32	3
2566	中野東区	佐伯市		海崎	中野東区	40	26	2
2567	中野東区	佐伯市		海崎	中野東区	80	76	3
2568	河内区	佐伯市		戸穴	河内区	60	78	3
2569	河内区	佐伯市		戸穴	河内区	30	18	1
2570	河内区	佐伯市		戸穴	河内区	40	18	1
2571	折戸区	佐伯市		戸穴	折戸区	40	56	1
2572	折戸区	佐伯市		戸穴	折戸区	100	54	4
2573	山ノ口	佐伯市		海崎	山ノ口	20	28	1
2574	山ノ口	佐伯市		海崎	山ノ口	100	77	1
2575	片山区	佐伯市		海崎	片山区	70	12	4
2576	百枝区	佐伯市		海崎	百枝区	20	14	2
2577	門前区	佐伯市		上岡	門前区	40	42	2
2578	門前区	佐伯市		上岡	門前区	30	24	1

(自然斜面・人家1~4戸)

箇所番号	箇所名	郡市	町村	大字	小字	箇所の延長	高さ	人家戸数
2579	門前区	佐伯市		上岡	門前区	40	18	1
2580	門前区	佐伯市		上岡	門前区	40	52	1
2581	門前区	佐伯市		上岡	門前区	20	40	1
2582	門前区	佐伯市		上岡	門前区	60	34	1
2583	百枝区	佐伯市		海崎	百枝区	60	32	2
2584	百枝区	佐伯市		海崎	百枝区	20	30	1
2585	坂ノ浦区	佐伯市		鶴望	坂ノ浦区	60	74	4
2586	坂ノ浦区	佐伯市		鶴望	坂ノ浦区	50	34	1
2587	坂ノ浦区	佐伯市		鶴望	坂ノ浦区	70	18	1
2588	坂ノ浦区	佐伯市		鶴望	坂ノ浦区	40	30	3
2589	坂の浦区	佐伯市		鶴望	坂の浦区	20	18	1
2590	坂の浦区	佐伯市		鶴望	坂の浦区	20	26	1
2591	門前区	佐伯市		上岡	門前区	40	22	3
2592	門前区	佐伯市		上岡	門前区	60	58	3
2593	門前区	佐伯市		上岡	門前区	90	36	3
2594	門前区	佐伯市		上岡	門前区	150	39	3
2595	古市区	佐伯市		稲垣	古市区	90	20	4
2596	八迫区	佐伯市		稲垣	八迫区	50	28	3
2597	平区	佐伯市		鶴望	平区	30	46	1
2598	野口	佐伯市		鶴望	野口	70	40	1
2599	野口	佐伯市		鶴望	野口	70	24	1
2600	百合区	佐伯市		鶴望	百合区	60	84	1
2601	臼坪	佐伯市		臼坪		70	44	1
2602	臼坪	佐伯市		臼坪		130	86	1
2603	若宮区	佐伯市		若宮町	若宮区	60	10	4
2604	中江区	佐伯市		中江町	中江区	40	18	4
2605	八迫区	佐伯市		上岡	八迫区	50	18	4
2606	八迫区	佐伯市		上岡	八迫区	80	32	2
2607	上岡区	佐伯市		上岡	上岡区	50	34	4
2608	高畠区	佐伯市		稲垣	高畠区	50	18	1
2609	高畠区	佐伯市		稲垣	高畠区	10	34	1
2610	稲垣区	佐伯市		稲垣	稲垣区	100	28	4
2611	稲垣区	佐伯市		稲垣	稲垣区	30	34	1
2612	稲垣区	佐伯市		稲垣	稲垣区	30	16	2
2613	女島区	佐伯市		佐伯	女島区	110	60	1
2614	女島区	佐伯市		佐伯	女島区	110	30	4
2615	上城区	佐伯市		長谷	上城区	40	78	1
2616	下城区	佐伯市		長谷	下城区	50	70	4
2617	下城区	佐伯市		長谷	下城区	40	21	4
2618	川原区	佐伯市		長谷	川原区	40	71	1
2619	川原区	佐伯市		長谷	川原区	130	102	3
2620	下城区	佐伯市		長谷	下城区	180	180	1
2621	川原区	佐伯市		長谷	川原区	90	24	4
2622	川原区	佐伯市		長谷	川原区	110	66	4
2623	寺田	佐伯市		長谷	寺田	50	42	1
2624	上城区	佐伯市		長谷	上城区	20	14	1
2625	中間	佐伯市		狩生	中間	150	60	2
2626	狩生区	佐伯市		狩生	狩生区	50	20	3
2627	車	佐伯市		狩生	車	70	40	3
2628	狩生区	佐伯市		狩生	狩生区	40	20	1
2629	狩生区	佐伯市		狩生	狩生区	120	40	4
2630	狩生区	佐伯市		狩生	狩生区	60	60	4
2631	古江	佐伯市		二栄	古江	50	30	2
2632	風無	佐伯市		護江	風無	50	20	4
2633	風無	佐伯市		護江	風無	30	20	2
2634	風無	佐伯市		護江	風無	50	10	2
2635	古江	佐伯市		二栄	古江	70	40	3
2636	高松区	佐伯市		大入島	高松区	120	90	1
2637	片神区	佐伯市		大入島	片神区	30	10	1
2638	片神区	佐伯市		大入島	片神区	100	40	4
2639	片神区	佐伯市		大入島	片神区	30	30	1
2640	日向泊区	佐伯市		大入島	日向泊区	20	10	3
2641	片神区	佐伯市		大入島	片神区	20	50	1
2642	片神区	佐伯市		大入島	片神区	20	10	1
2643	片神区	佐伯市		大入島	片神区	20	20	1
2644	小福良	佐伯市		護江	小福良	80	30	2
2645	小福良	佐伯市		護江	小福良	30	40	1
2646	守後区	佐伯市		大入島	守後区	200	120	2
2647	守後区	佐伯市		大入島	守後区	120	30	1
2648	久保浦区	佐伯市		大入島	久保浦区	130	30	1

(自然斜面・人家1~4戸)

箇所番号	箇所名	郡市	町村	大字	小字	箇所の延長	高さ	人家戸数
2649	片神区	佐伯市		大入島	片神区	170	100	1
2650	竹ヶ谷区	佐伯市		大入島	竹ヶ谷区	20	120	1
2651	竹ヶ谷区	佐伯市		大入島	竹ヶ谷区	160	120	1
2652	石間区	佐伯市		大入島	石間区	150	90	4
2653	石間	佐伯市		大入島	石間	100	60	1
2654	苦木	佐伯市		東灘区	苦木	50	30	1
2655	苦木	佐伯市		東灘区	苦木	50	70	1
2656	東風隠	佐伯市		東灘区	東風隠	170	110	1
2657	上灘区	佐伯市		木立	上灘区	20	50	1
2658	上灘区	佐伯市		木立	上灘区	100	20	4
2659	上灘区	佐伯市		木立	上灘区	70	30	4
2660	泥谷口	佐伯市		長谷	泥谷口	30	40	1
2661	泥谷口	佐伯市		長谷	泥谷口	60	50	1
2662	泥谷口	佐伯市		長谷	泥谷口	100	50	2
2663	岸河内区	佐伯市		長谷	岸河内区	20	20	1
2664	岸河内区	佐伯市		長谷	岸河内区	20	30	1
2665	岸河内区	佐伯市		長谷	岸河内区	20	10	1
2666	岸河内区	佐伯市		長谷	岸河内区	20	30	1
2667	岸河内区	佐伯市		長谷	岸河内区	20	20	1
2668	岸河内区	佐伯市		長谷	岸河内区	20	20	1
2669	岸河内区	佐伯市		長谷	岸河内区	20	50	1
2670	岸河内区	佐伯市		長谷	岸河内区	30	20	2
2671	泥谷区	佐伯市		堅田	泥谷区	90	50	4
2672	泥谷区	佐伯市		堅田	泥谷区	90	40	3
2673	泥谷区	佐伯市		堅田	泥谷区	40	50	4
2674	大正区	佐伯市		堅田	大正区	70	50	2
2675	柏江区	佐伯市		長良	柏江区	20	20	2
2676	小津志	佐伯市		長良	小津志	120	80	1
2677	小津志	佐伯市		長良	小津志	80	120	2
2678	津志河内	佐伯市		長良	津志河内	160	90	3
2679	津志河内	佐伯市		長良	津志河内	120	60	3
2680	津志河内	佐伯市		長良	津志河内	70	40	2
2681	津志河内	佐伯市		長良	津志河内	50	60	1
2682	津志河内	佐伯市		長良	津志河内	50	50	3
2683	津志河内	佐伯市		長良	津志河内	50	30	1
2684	津志河内	佐伯市		長良	津志河内	50	10	1
2685	津志河内	佐伯市		長良	津志河内	60	20	2
2686	上灘区	佐伯市		木立	上灘区	400	50	4
2687	上灘区	佐伯市		木立	上灘区	200	40	3
2688	上灘区	佐伯市		木立	上灘区	30	20	1
2689	泥谷区	佐伯市		堅田	泥谷区	50	40	3
2690	上灘区	佐伯市		木立	上灘区	120	40	4
2691	上灘区	佐伯市		木立	上灘区	50	50	1
2692	上灘区	佐伯市		木立	上灘区	30	40	1
2693	上灘区	佐伯市		木立	上灘区	30	30	1
2694	上灘区	佐伯市		木立	上灘区	70	40	1
2695	大野西区須留木	佐伯市		木立	大野西区須留木	40	70	1
2696	大野西区須留木	佐伯市		木立	大野西区須留木	30	40	1
2697	大野西区須留木	佐伯市		木立	大野西区須留木	20	60	1
2698	大野西区須留木	佐伯市		木立	大野西区須留木	60	70	1
2699	大野西区築良田	佐伯市		木立	大野西区築良田	80	40	2
2700	大野西区築良田	佐伯市		木立	大野西区築良田	30	30	1
2701	大野西区築良田	佐伯市		木立	大野西区築良田	50	70	2
2702	大野西区築良田	佐伯市		木立	大野西区築良田	90	30	1
2703	大野東区大野	佐伯市		木立	大野東区大野	40	40	1
2704	棧敷西区西の平	佐伯市		木立	棧敷西区西の平	30	30	1
2705	大野東区岡	佐伯市		木立	大野東区岡	50	50	1
2706	小島区	佐伯市		長良	小島区	20	30	1
2707	小島区	佐伯市		長良	小島区	20	10	1
2708	小島区	佐伯市		長良	小島区	40	20	3
2709	大野東区大野	佐伯市		木立	大野東区大野	30	40	1
2710	小島区	佐伯市		長良	小島区	90	50	2
2711	小島区	佐伯市		長良	小島区	30	30	2
2712	小島区	佐伯市		長良	小島区	80	10	3
2713	大越	佐伯市		青山	大越	90	30	2
2714	大越	佐伯市		青山	大越	80	60	2
2715	大越	佐伯市		青山	大越	60	50	3
2716	大越	佐伯市		青山	大越	20	120	1
2717	大越	佐伯市		青山	大越	30	60	1
2718	大越	佐伯市		青山	大越	50	50	1

(自然斜面・人家1~4戸)

箇所番号	箇所名	郡市	町村	大字	小字	箇所の延長	高さ	人家戸数
2719	岸河内区	佐伯市		長谷	岸河内区	70	90	2
2720	岸河内区	佐伯市		長谷	岸河内区	40	50	2
2721	波越区	佐伯市		堅田	波越区	60	40	1
2722	波越区	佐伯市		堅田	波越区	90	60	4
2723	波越区	佐伯市		堅田	波越区	100	30	2
2724	石打区	佐伯市		堅田	石打区	100	10	3
2725	石打区	佐伯市		堅田	石打区	60	60	4
2726	府坂区	佐伯市		堅田	府坂区	20	10	1
2727	府坂区	佐伯市		堅田	府坂区	100	50	3
2728	棚野区	佐伯市		青山	棚野区	110	80	1
2729	石打区	佐伯市		堅田	石打区	40	40	4
2730	西野	佐伯市		堅田	西野	80	70	3
2731	石打区	佐伯市		堅田	石打区	50	40	3
2732	波越区	佐伯市		堅田	波越区	60	30	1
2733	棧敷中区岸の上	佐伯市		木立	棧敷中区岸の上	250	20	2
2734	棧敷中区岸の上	佐伯市		木立	棧敷中区岸の上	160	40	1
2735	棧敷中区岸の上	佐伯市		木立	棧敷中区岸の上	60	30	2
2736	棧敷中区前方	佐伯市		木立	棧敷中区前方	130	50	2
2737	棧敷中区前方	佐伯市		木立	棧敷中区前方	80	60	1
2738	中野河内区沖	佐伯市		木立	中野河内区沖	130	40	2
2739	中野河内区小中尾	佐伯市		木立	中野河内区小中尾	100	30	2
2740	中野河内区小中尾	佐伯市		木立	中野河内区小中尾	90	50	2
2741	中野河内区小中尾	佐伯市		木立	中野河内区小中尾	80	50	2
2742	大中尾区	佐伯市		木立	大中尾区	50	50	1
2743	大中尾区	佐伯市		木立	大中尾区	70	40	1
2744	大中尾区	佐伯市		木立	大中尾区	40	30	1
2745	大中尾区	佐伯市		木立	大中尾区	20	50	1
2746	辺田	佐伯市		青山	辺田	30	40	1
2747	辺田	佐伯市		青山	辺田	100	90	3
2748	新開	佐伯市		青山	新開	100	80	2
2749	新開	佐伯市		青山	新開	20	30	1
2750	轟	佐伯市		青山	轟	100	60	4
2751	轟	佐伯市		青山	轟	50	30	3
2752	桐ヶ原	佐伯市		青山	桐ヶ原	40	50	1
2753	桐ヶ原	佐伯市		青山	桐ヶ原	40	40	1
2754	桐ヶ原	佐伯市		青山	桐ヶ原	90	40	1
2755	新開	佐伯市		青山	新開	40	50	1
2756	市福所区	佐伯市		青山	市福所区	120	60	4
2757	市福所区	佐伯市		青山	市福所区	40	40	1
2758	谷川区	佐伯市		青山	谷川区	80	60	1
2759	伏木川	佐伯市		青山	伏木川	90	50	4
2760	伏木川	佐伯市		青山	伏木川	50	80	1
2761	原の口	佐伯市		青山	原の口	50	50	2
2762	市野野	佐伯市		青山	市野野	50	20	2
2763	市野野	佐伯市		青山	市野野	50	80	2
2764	市野野	佐伯市		青山	市野野	40	50	1
2765	市野野	佐伯市		青山	市野野	40	70	1
2766	市野野	佐伯市		青山	市野野	90	170	1
2767	岡ノ谷	佐伯市		青山	岡ノ谷	140	60	4
2768	岡ノ谷	佐伯市		青山	岡ノ谷	50	60	2
2769	谷川区	佐伯市		青山	谷川区	40	30	1
2770	谷川区	佐伯市		青山	谷川区	30	50	2
2771	山口区	佐伯市		青山	山口区	60	30	3
2772	山口区	佐伯市		青山	山口区	80	80	1
2773	山口区	佐伯市		青山	山口区	40	40	1
2774	山口区	佐伯市		青山	山口区	80	60	2
2775	山口区	佐伯市		青山	山口区	20	30	1
2776	山口区	佐伯市		青山	山口区	50	60	1
2777	山口区	佐伯市		青山	山口区	100	100	2
2778	黒沢区	佐伯市		青山	黒沢区	80	60	1
2779	黒沢区	佐伯市		青山	黒沢区	40	40	1
2780	伏木川	佐伯市		青山	伏木川	30	40	1
2781	市福所区	佐伯市		青山	市福所区	20	30	2
2782	桐ヶ原	佐伯市		青山	桐ヶ原	70	60	1
2783	万治	佐伯市		青山	万治	30	60	1
2784	万治	佐伯市		青山	万治	80	90	2
2785	黒沢区	佐伯市		青山	黒沢区	20	50	1
2786	黒沢区	佐伯市		青山	黒沢区	60	10	2
2787	青山	佐伯市		青山		30	30	2
2788	青山	佐伯市		青山		30	150	2

(自然斜面・人家1~4戸)

箇所番号	箇所名	郡市	町村	大字	小字	箇所の延長	高さ	人家戸数
2789	万治	佐伯市		青山	万治	60	60	2
2790	黒沢区	佐伯市		青山	黒沢区	30	80	1
2791	山口区	佐伯市		青山	山口区	50	70	3
2792	山口区	佐伯市		青山	山口区	30	30	1
2793	山口区	佐伯市		青山	山口区	40	40	1
2794	山口区	佐伯市		青山	山口区	150	80	2
2795	三軒屋	佐伯市		青山	三軒屋	60	30	1
2796	山口区	佐伯市		青山	山口区	30	40	1
2797	津井	佐伯市	上浦	津井	津井	30	30	3
2798	大浜	佐伯市	上浦	最勝海浦	大浜	90	140	4
2799	大浜	佐伯市	上浦	最勝海浦	大浜	40	50	2
2800	大浜	佐伯市	上浦	最勝海浦	大浜	40	30	3
2801	1区	佐伯市	上浦	津井	1区	60	40	3
2802	夏井	佐伯市	上浦	最勝海浦	夏井	50	20	1
2803	津井	佐伯市	上浦	津井	津井	50	40	2
2804	浅海井	佐伯市	上浦	浅海井	浅海井	20	30	1
2805	4区	佐伯市	上浦	浅海井	4区	20	10	1
2806	4区	佐伯市	上浦	浅海井	4区	30	30	2
2807	浅海井	佐伯市	上浦	浅海井	浅海井	70	40	2
2808	浪太	佐伯市	上浦	浅海井	浪太	160	50	1
2809	浪太	佐伯市	上浦	浅海井	浪太	20	10	3
2810	津井	佐伯市	上浦	津井	津井	60	30	1
2811	福泊	佐伯市	上浦	最勝海浦	福泊	30	40	1
2812	福泊	佐伯市	上浦	最勝海浦	福泊	50	70	1
2813	宇藤木	佐伯市	弥生	尺間	宇藤木	20	50	3
2814	宇藤木	佐伯市	弥生	尺間	宇藤木	40	50	1
2815	宇藤木	佐伯市	弥生	尺間	宇藤木	50	130	2
2816	宇藤木	佐伯市	弥生	尺間	宇藤木	50	160	1
2817	宇藤木	佐伯市	弥生	尺間	宇藤木	90	140	1
2818	川中	佐伯市	弥生	尺間	川中	90	60	2
2819	川中	佐伯市	弥生	尺間	川中	40	50	1
2820	宇藤木	佐伯市	弥生	尺間	宇藤木	40	60	3
2821	川中	佐伯市	弥生	尺間	川中	40	40	3
2822	川中	佐伯市	弥生	尺間	川中	20	70	3
2823	川中	佐伯市	弥生	尺間	川中	50	50	3
2824	久保	佐伯市	弥生	床木	久保	80	120	1
2825	久保	佐伯市	弥生	床木	久保	50	60	1
2826	上ノ岡	佐伯市	弥生	床木	上ノ岡	10	70	1
2827	横谷	佐伯市	弥生	床木	横谷	100	40	2
2828	柿ノ木	佐伯市	弥生	床木	柿ノ木	140	110	4
2829	柿ノ木	佐伯市	弥生	床木	柿ノ木	70	140	1
2830	川中	佐伯市	弥生	尺間	川中	30	100	1
2831	川中	佐伯市	弥生	尺間	川中	30	70	2
2832	川中	佐伯市	弥生	尺間	川中	50	50	2
2833	川中	佐伯市	弥生	尺間	川中	10	10	2
2834	川中	佐伯市	弥生	尺間	川中	20	10	1
2835	川中	佐伯市	弥生	尺間	川中	130	130	2
2836	川中	佐伯市	弥生	尺間	川中	60	80	1
2837	田ノ平	佐伯市	弥生	尺間	田ノ平	10	30	1
2838	黒土	佐伯市	弥生	尺間	黒土	20	40	1
2839	長畑	佐伯市	弥生	尺間	長畑	40	30	2
2840	津留	佐伯市	弥生	尺間	津留	110	70	4
2841	備後	佐伯市	弥生	尺間	備後	50	20	1
2842	備後	佐伯市	弥生	尺間	備後	60	80	1
2843	備後	佐伯市	弥生	尺間	備後	20	60	1
2844	石原	佐伯市	弥生	尺間	石原	30	20	2
2845	石原	佐伯市	弥生	尺間	石原	200	110	3
2846	石原	佐伯市	弥生	尺間	石原	20	40	1
2847	石原	佐伯市	弥生	尺間	石原	50	30	1
2848	元田	佐伯市	弥生	大坂本	元田	160	50	3
2849	稽古屋	佐伯市	弥生	大坂本	稽古屋	40	50	2
2850	稽古屋	佐伯市	弥生	大坂本	稽古屋	40	70	1
2851	畑	佐伯市	弥生	大坂本	畑	20	30	1
2852	畑	佐伯市	弥生	大坂本	畑	30	20	2
2853	石丸	佐伯市	弥生	井崎	石丸	40	10	1
2854	切水	佐伯市	弥生	大坂本	切水	60	20	3
2855	平原	佐伯市	弥生	床木	平原	20	30	1
2856	荒内	佐伯市	弥生	床木	荒内	20	30	3
2857	出羽	佐伯市	弥生	床木	出羽	20	20	2
2858	瀬戸	佐伯市	弥生	床木	瀬戸	30	20	3

(自然斜面・人家1~4戸)

箇所番号	箇所名	郡市	町村	大字	小字	箇所の延長	高さ	人家戸数
2859	岡田	佐伯市	弥生	床木	岡田	110	40	2
2860	下岡	佐伯市	弥生	床木	下岡	20	30	1
2861	下岡	佐伯市	弥生	床木	下岡	20	30	1
2862	下岡	佐伯市	弥生	床木	下岡	40	70	1
2863	下岡	佐伯市	弥生	床木	下岡	20	20	1
2864	竹峰	佐伯市	弥生	大坂本	竹峰	50	60	1
2865	小崎	佐伯市	弥生	大坂本	小崎	60	20	3
2866	蕨野	佐伯市	弥生	井崎	蕨野	60	30	1
2867	小崎	佐伯市	弥生	大坂本	小崎	70	70	1
2868	小崎	佐伯市	弥生	大坂本	小崎	160	90	2
2869	石原	佐伯市	弥生	尺間	石原	60	60	1
2870	岩ノ下	佐伯市	弥生	床木	岩ノ下	40	30	2
2871	岩ノ下	佐伯市	弥生	床木	岩ノ下	40	10	2
2872	一ノ瀬	佐伯市	弥生	床木	一ノ瀬	40	30	2
2873	岩ノ下	佐伯市	弥生	床木	岩ノ下	50	40	2
2874	河内	佐伯市	弥生	床木	河内	50	40	1
2875	一ノ瀬	佐伯市	弥生	床木	一ノ瀬	10	10	1
2876	一ノ瀬	佐伯市	弥生	床木	一ノ瀬	50	10	4
2877	一ノ瀬	佐伯市	弥生	床木	一ノ瀬	30	30	2
2878	尾岩	佐伯市	弥生	細田	尾岩	40	40	1
2879	尾岩	佐伯市	弥生	細田	尾岩	60	40	1
2880	西谷口	佐伯市	弥生	山梨子	西谷口	10	20	1
2881	山田内	佐伯市	弥生	上小倉	山田内	10	20	1
2882	番匠	佐伯市	弥生	小田	番匠	20	40	2
2883	番匠	佐伯市	弥生	小田	番匠	20	20	2
2884	番匠	佐伯市	弥生	小田	番匠	20	30	4
2885	番匠	佐伯市	弥生	小田	番匠	20	20	1
2886	番匠	佐伯市	弥生	小田	番匠	10	20	1
2887	番匠	佐伯市	弥生	小田	番匠	100	50	3
2888	番匠	佐伯市	弥生	小田	番匠	290	160	2
2889	細田	佐伯市	弥生	細田	細田	20	30	1
2890	細田	佐伯市	弥生	細田	細田	50	40	4
2891	細田	佐伯市	弥生	細田	細田	20	40	2
2892	細田	佐伯市	弥生	細田	細田	40	20	1
2893	細田	佐伯市	弥生	細田	細田	50	40	2
2894	宮脇	佐伯市	弥生	平井	宮脇	10	30	1
2895	宮脇	佐伯市	弥生	平井	宮脇	20	50	1
2896	細田	佐伯市	弥生	細田	細田	50	30	3
2897	細田	佐伯市	弥生	細田	細田	30	30	2
2898	平井	佐伯市	弥生	平井	平井	110	30	1
2899	平井	佐伯市	弥生	平井	平井	140	50	1
2900	深田	佐伯市	弥生	門田	深田	10	10	1
2901	番匠	佐伯市	弥生	小田	番匠	320	70	3
2902	祇園	佐伯市	弥生	江良	祇園	320	120	4
2903	祇園	佐伯市	弥生	江良	祇園	10	30	1
2904	祇園	佐伯市	弥生	江良	祇園	20	60	1
2905	祇園	佐伯市	弥生	江良	祇園	10	30	1
2906	石内	佐伯市	弥生	江良	石内	20	30	1
2907	石内	佐伯市	弥生	江良	石内	10	30	1
2908	石内	佐伯市	弥生	江良	石内	20	30	1
2909	石内	佐伯市	弥生	江良	石内	20	20	1
2910	石内	佐伯市	弥生	江良	石内	70	100	2
2911	久土	佐伯市	弥生	江良	久土	40	30	2
2912	久土	佐伯市	弥生	江良	久土	10	30	2
2913	久土	佐伯市	弥生	江良	久土	490	80	3
2914	久土	佐伯市	弥生	江良	久土	30	40	1
2915	竹原	佐伯市	本匠	風戸	竹原	80	70	2
2916	椎ヶ谷	佐伯市	本匠	風戸	椎ヶ谷	50	100	2
2917	椎ヶ谷	佐伯市	本匠	風戸	椎ヶ谷	20	30	1
2918	椎ヶ谷	佐伯市	本匠	風戸	椎ヶ谷	60	40	1
2919	椎ヶ谷	佐伯市	本匠	風戸	椎ヶ谷	90	30	3
2920	上腰越	佐伯市	本匠	山部	上腰越	80	50	3
2921	上腰越	佐伯市	本匠	山部	上腰越	20	40	1
2922	小半	佐伯市	本匠	小半	小半	20	10	1
2923	小半	佐伯市	本匠	小半	小半	20	20	1
2924	小半	佐伯市	本匠	小半	小半	20	40	1
2925	佛座	佐伯市	本匠	小半	佛座	130	70	2
2926	佛座	佐伯市	本匠	小半	佛座	160	30	1
2927	山口	佐伯市	本匠	宇津々	山口	40	60	2
2928	山口	佐伯市	本匠	宇津々	山口	50	70	2

(自然斜面・人家1~4戸)

箇所番号	箇所名	郡市	町村	大字	小字	箇所の延長	高さ	人家戸数
2929	山口	佐伯市	本匠	宇津々	山口	50	70	1
2930	山口	佐伯市	本匠	宇津々	山口	50	30	3
2931	由布	佐伯市	本匠	宇津々	由布	130	210	2
2932	由布	佐伯市	本匠	宇津々	由布	90	140	2
2933	由布	佐伯市	本匠	宇津々	由布	100	100	3
2934	長野分	佐伯市	本匠	宇津々	長野分	30	40	1
2935	由布	佐伯市	本匠	宇津々	由布	30	30	1
2936	長野分	佐伯市	本匠	宇津々	長野分	20	60	1
2937	小半	佐伯市	本匠	小半	小半	30	40	1
2938	小半	佐伯市	本匠	小半	小半	50	70	1
2939	小半	佐伯市	本匠	小半	小半	40	80	1
2940	荒瀬	佐伯市	本匠	波寄	荒瀬	30	20	2
2941	荒瀬	佐伯市	本匠	波寄	荒瀬	10	20	1
2942	高蘇	佐伯市	本匠	風戸	高蘇	50	50	4
2943	高蘇	佐伯市	本匠	風戸	高蘇	20	30	2
2944	高蘇	佐伯市	本匠	風戸	高蘇	10	30	1
2945	白谷	佐伯市	本匠	風戸	白谷	30	120	1
2946	白谷	佐伯市	本匠	風戸	白谷	20	90	1
2947	白谷	佐伯市	本匠	風戸	白谷	20	40	1
2948	長野	佐伯市	本匠	笠掛	長野	50	20	1
2949	長野	佐伯市	本匠	笠掛	長野	30	50	1
2950	長野	佐伯市	本匠	笠掛	長野	10	40	1
2951	長野	佐伯市	本匠	笠掛	長野	20	20	1
2952	長野	佐伯市	本匠	笠掛	長野	40	40	1
2953	長野	佐伯市	本匠	笠掛	長野	10	40	1
2954	長野	佐伯市	本匠	笠掛	長野	10	40	1
2955	長野	佐伯市	本匠	笠掛	長野	10	30	1
2956	竹原	佐伯市	本匠	風戸	竹原	100	150	1
2957	元山部	佐伯市	本匠	山部	元山部	100	20	3
2958	平原	佐伯市	本匠	山部	平原	50	20	2
2959	登尾	佐伯市	本匠	山部	登尾	20	60	1
2960	登尾	佐伯市	本匠	山部	登尾	20	40	1
2961	松葉	佐伯市	本匠	山部	松葉	50	90	3
2962	松葉	佐伯市	本匠	山部	松葉	80	50	3
2963	松葉	佐伯市	本匠	山部	松葉	70	40	1
2964	新開	佐伯市	本匠	山部	新開	20	40	1
2965	新開	佐伯市	本匠	山部	新開	20	30	1
2966	新開	佐伯市	本匠	山部	新開	30	60	2
2967	江平	佐伯市	本匠	因尾	江平	60	70	2
2968	江平	佐伯市	本匠	因尾	江平	110	40	4
2969	松葉	佐伯市	本匠	山部	松葉	20	50	1
2970	松葉	佐伯市	本匠	山部	松葉	30	60	1
2971	松葉	佐伯市	本匠	山部	松葉	20	20	1
2972	松葉	佐伯市	本匠	山部	松葉	20	60	1
2973	松葉	佐伯市	本匠	山部	松葉	40	50	2
2974	松葉	佐伯市	本匠	山部	松葉	50	60	2
2975	土紙屋	佐伯市	本匠	山部	土紙屋	30	50	3
2976	葛籬	佐伯市	本匠	山部	葛籬	90	170	3
2977	小鶴	佐伯市	本匠	山部	小鶴	90	100	4
2978	小鶴	佐伯市	本匠	山部	小鶴	50	100	3
2979	小鶴	佐伯市	本匠	山部	小鶴	20	20	1
2980	原	佐伯市	本匠	因美	原	30	70	2
2981	板屋	佐伯市	本匠	堂ノ間	板屋	20	20	1
2982	井ノ上	佐伯市	本匠	井ノ上	井ノ上	70	30	3
2983	井ノ上	佐伯市	本匠	井ノ上	井ノ上	90	60	2
2984	井ノ上	佐伯市	本匠	井ノ上	井ノ上	60	20	2
2985	井ノ上	佐伯市	本匠	井ノ上	井ノ上	30	20	1
2986	楠木	佐伯市	本匠	井ノ上	楠木	100	30	4
2987	楠木	佐伯市	本匠	井ノ上	楠木	40	20	2
2988	楠木	佐伯市	本匠	井ノ上	楠木	30	50	1
2989	井ノ上	佐伯市	本匠	井ノ上	井ノ上	60	30	1
2990	井ノ上	佐伯市	本匠	井ノ上	井ノ上	20	30	1
2991	原	佐伯市	本匠	因尾	原	50	50	1
2992	原	佐伯市	本匠	因尾	原	80	50	2
2993	原	佐伯市	本匠	因尾	原	40	40	1
2994	原	佐伯市	本匠	因尾	原	50	50	1
2995	屋敷ノ原	佐伯市	本匠	小川	屋敷ノ原	60	80	1
2996	広瀬	佐伯市	本匠	波寄	広瀬	150	80	4
2997	一矢返	佐伯市	本匠	波寄	一矢返	80	60	4
2998	原	佐伯市	本匠	波寄	原	140	40	4



(自然斜面・人家1~4戸)

箇所番号	箇所名	郡市	町村	大字	小字	箇所の延長	高さ	人家戸数
2999	深瀬	佐伯市	本匠	三股	深瀬	60	20	1
3000	深瀬	佐伯市	本匠	三股	深瀬	140	80	4
3001	大良	佐伯市	本匠	三股	大良	50	50	1
3002	屋敷ノ原	佐伯市	本匠	小川	屋敷ノ原	40	60	1
3003	屋敷ノ原	佐伯市	本匠	小川	屋敷ノ原	50	40	4
3004	大良	佐伯市	本匠	三股	大良	50	50	4
3005	萱ノ木	佐伯市	本匠	小川	萱ノ木	20	30	1
3006	萱ノ木	佐伯市	本匠	小川	萱ノ木	20	20	1
3007	原	佐伯市	本匠	波寄	原	30	70	2
3008	萱ノ木	佐伯市	本匠	小川	萱ノ木	40	30	1
3009	萱ノ木	佐伯市	本匠	小川	萱ノ木	80	20	4
3010	萱ノ木	佐伯市	本匠	小川	萱ノ木	40	40	1
3011	番ノ原	佐伯市	本匠	小川	番ノ原	50	60	1
3012	番ノ原	佐伯市	本匠	小川	番ノ原	30	20	1
3013	檜峰	佐伯市	本匠	山部	檜峰	70	30	4
3014	檜峰	佐伯市	本匠	山部	檜峰	50	40	1
3015	檜峰	佐伯市	本匠	山部	檜峰	70	30	3
3016	虫月	佐伯市	本匠	堂ノ間	虫月	10	20	1
3017	虫月	佐伯市	本匠	堂ノ間	虫月	60	80	2
3018	鹿淵	佐伯市	本匠	堂ノ間	鹿淵	20	30	1
3019	宇根原	佐伯市	本匠	堂ノ間	宇根原	30	70	2
3020	下上津川	佐伯市	本匠	上津川	下上津川	40	40	1
3021	下上津川	佐伯市	本匠	上津川	下上津川	30	30	2
3022	下上津川	佐伯市	本匠	上津川	下上津川	90	70	3
3023	下上津川	佐伯市	本匠	上津川	下上津川	30	70	1
3024	中上津川	佐伯市	本匠	上津川	中上津川	10	10	1
3025	中上津川	佐伯市	本匠	上津川	中上津川	50	70	1
3026	中上津川	佐伯市	本匠	上津川	中上津川	50	30	2
3027	中上津川	佐伯市	本匠	上津川	中上津川	30	30	1
3028	中上津川	佐伯市	本匠	上津川	中上津川	30	60	1
3029	中上津川	佐伯市	本匠	上津川	中上津川	20	40	1
3030	井ノ内	佐伯市	本匠	上津川	井ノ内	60	40	3
3031	井ノ内	佐伯市	本匠	上津川	井ノ内	40	40	2
3032	井ノ内	佐伯市	本匠	上津川	井ノ内	50	50	1
3033	井ノ内	佐伯市	本匠	上津川	井ノ内	100	70	3
3034	岩屋	佐伯市	本匠	小川	岩屋	30	70	1
3035	岩屋	佐伯市	本匠	小川	岩屋	70	20	2
3036	岩屋	佐伯市	本匠	小川	岩屋	90	20	1
3037	上津小野	佐伯市	宇目	小野市	上津小野	30	30	1
3038	葛葉	佐伯市	宇目	南田原	葛葉	50	40	1
3039	葛葉	佐伯市	宇目	南田原	葛葉	50	50	4
3040	葛葉	佐伯市	宇目	南田原	葛葉	30	30	2
3041	葛葉	佐伯市	宇目	南田原	葛葉	40	50	1
3042	葛葉	佐伯市	宇目	南田原	葛葉	25	20	2
3043	葛葉	佐伯市	宇目	南田原	葛葉	30	15	2
3044	上津小野	佐伯市	宇目	小野市	上津小野	20	30	1
3045	上津小野	佐伯市	宇目	小野市	上津小野	20	30	1
3046	上津小野	佐伯市	宇目	小野市	上津小野	55	40	3
3047	上津小野	佐伯市	宇目	小野市	上津小野	80	30	3
3048	上津小野	佐伯市	宇目	小野市	上津小野	40	30	1
3049	上津小野	佐伯市	宇目	小野市	上津小野	30	30	1
3050	上津小野	佐伯市	宇目	小野市	上津小野	10	30	1
3051	上津小野	佐伯市	宇目	小野市	上津小野	110	50	3
3052	上津小野	佐伯市	宇目	小野市	上津小野	40	45	2
3053	上津小野	佐伯市	宇目	小野市	上津小野	60	50	4
3054	上津小野	佐伯市	宇目	小野市	上津小野	30	20	1
3055	上津小野	佐伯市	宇目	小野市	上津小野	140	55	4
3056	上津小野	佐伯市	宇目	小野市	上津小野	25	45	1
3057	上津小野	佐伯市	宇目	小野市	上津小野	20	50	1
3058	上津小野	佐伯市	宇目	小野市	上津小野	25	25	1
3059	上津小野	佐伯市	宇目	小野市	上津小野	20	15	1
3060	上津小野	佐伯市	宇目	小野市	上津小野	20	30	1
3061	上津小野	佐伯市	宇目	小野市	上津小野	150	50	3
3062	釘戸	佐伯市	宇目	小野市	釘戸	80	20	3
3063	上津小野	佐伯市	宇目	小野市	上津小野	30	40	1
3064	酒利	佐伯市	宇目	千束	酒利	35	40	1
3065	酒利	佐伯市	宇目	千束	酒利	150	40	4
3066	酒利	佐伯市	宇目	千束	酒利	30	30	2
3067	酒利	佐伯市	宇目	千束	酒利	50	30	2
3068	松河内	佐伯市	宇目	河内	松河内	50	20	2

(自然斜面・人家1~4戸)

箇所番号	箇所名	郡市	町村	大字	小字	箇所の延長	高さ	人家戸数
3069	松河内	佐伯市	宇目	河内	松河内	50	30	2
3070	下河内	佐伯市	宇目	河内	下河内	90	40	4
3071	上河内	佐伯市	宇目	河内	上河内	25	20	1
3072	上河内	佐伯市	宇目	河内	上河内	20	20	1
3073	上河内	佐伯市	宇目	河内	上河内	25	20	1
3074	上河内	佐伯市	宇目	河内	上河内	60	25	1
3075	下河内	佐伯市	宇目	河内	下河内	30	20	2
3076	奥河内	佐伯市	宇目	河内	奥河内	60	35	2
3077	奥河内	佐伯市	宇目	河内	奥河内	50	20	2
3078	奥河内	佐伯市	宇目	河内	奥河内	50	20	2
3079	奥河内	佐伯市	宇目	河内	奥河内	20	15	1
3080	神田	佐伯市	宇目	河内	神田	60	35	1
3081	神田	佐伯市	宇目	河内	神田	125	20	2
3082	神田	佐伯市	宇目	河内	神田	140	30	2
3083	酒利	佐伯市	宇目	千束	酒利	50	30	2
3084	払鳥屋	佐伯市	宇目	木浦内	払鳥屋	20	60	1
3085	西山	佐伯市	宇目	木浦内	西山	70	50	1
3086	皿山	佐伯市	宇目	木浦内	皿山	40	40	4
3087	皿山	佐伯市	宇目	木浦内	皿山	85	20	2
3088	皿山	佐伯市	宇目	木浦内	皿山	40	20	1
3089	真の内	佐伯市	宇目	木浦内	真の内	30	40	1
3090	真の内	佐伯市	宇目	木浦内	真の内	20	30	1
3091	真の内	佐伯市	宇目	木浦内	真の内	20	30	1
3092	除	佐伯市	宇目	南田原	除	50	50	2
3093	除	佐伯市	宇目	南田原	除	60	30	4
3094	除	佐伯市	宇目	南田原	除	55	45	1
3095	長淵	佐伯市	宇目	南田原	長淵	70	70	2
3096	長淵	佐伯市	宇目	南田原	長淵	30	50	3
3097	越野	佐伯市	宇目	小野市	越野	40	50	2
3098	越野	佐伯市	宇目	小野市	越野	60	70	2
3099	越野	佐伯市	宇目	小野市	越野	145	40	2
3100	越野	佐伯市	宇目	小野市	越野	95	25	4
3101	越野	佐伯市	宇目	小野市	越野	30	40	1
3102	越野	佐伯市	宇目	小野市	越野	35	40	1
3103	越野	佐伯市	宇目	小野市	越野	40	20	2
3104	越野	佐伯市	宇目	小野市	越野	115	40	1
3105	田原	佐伯市	宇目	南田原	田原	25	20	1
3106	田原	佐伯市	宇目	南田原	田原	110	20	1
3107	田原	佐伯市	宇目	南田原	田原	75	50	4
3108	田原	佐伯市	宇目	南田原	田原	20	30	1
3109	田原	佐伯市	宇目	南田原	田原	60	50	4
3110	田原	佐伯市	宇目	南田原	田原	30	30	1
3111	田原	佐伯市	宇目	南田原	田原	55	20	2
3112	田原	佐伯市	宇目	南田原	田原	30	50	1
3113	田原	佐伯市	宇目	南田原	田原	20	30	1
3114	田原	佐伯市	宇目	南田原	田原	105	25	4
3115	田原	佐伯市	宇目	南田原	田原	30	30	1
3116	田原	佐伯市	宇目	南田原	田原	135	30	4
3117	田原	佐伯市	宇目	南田原	田原	30	30	1
3118	田原	佐伯市	宇目	南田原	田原	40	30	2
3119	田原	佐伯市	宇目	南田原	田原	40	20	2
3120	除	佐伯市	宇目	南田原	除	60	50	2
3121	田原	佐伯市	宇目	南田原	田原	25	40	2
3122	田原	佐伯市	宇目	南田原	田原	30	40	1
3123	釘戸	佐伯市	宇目	小野市	釘戸	30	20	1
3124	釘戸	佐伯市	宇目	小野市	釘戸	60	20	2
3125	釘戸	佐伯市	宇目	小野市	釘戸	50	20	1
3126	上小野市	佐伯市	宇目	小野市	上小野市	40	25	2
3127	上小野市	佐伯市	宇目	小野市	上小野市	50	20	1
3128	上小野市	佐伯市	宇目	小野市	上小野市	90	40	3
3129	上小野市	佐伯市	宇目	小野市	上小野市	40	30	1
3130	上小野市	佐伯市	宇目	小野市	上小野市	30	10	1
3131	上小野市	佐伯市	宇目	小野市	上小野市	60	20	2
3132	上小野市	佐伯市	宇目	小野市	上小野市	20	20	1
3133	上小野市	佐伯市	宇目	小野市	上小野市	30	20	1
3134	上小野市	佐伯市	宇目	小野市	上小野市	20	20	1
3135	河尻	佐伯市	宇目	千束	河尻	30	40	2
3136	河尻	佐伯市	宇目	千束	河尻	80	40	3
3137	河尻	佐伯市	宇目	千束	河尻	30	20	2
3138	河尻	佐伯市	宇目	千束	河尻	85	30	3

(自然斜面・人家1~4戸)

箇所番号	箇所名	郡市	町村	大字	小字	箇所の延長	高さ	人家戸数
3139	河尻	佐伯市	字目	千束	河尻	25	40	1
3140	河尻	佐伯市	字目	千束	河尻	110	40	4
3141	櫓の木	佐伯市	字目	小野市	櫓の木	20	20	1
3142	櫓の木	佐伯市	字目	小野市	櫓の木	60	20	4
3143	櫓の木	佐伯市	字目	小野市	櫓の木	20	20	1
3144	櫓の木	佐伯市	字目	小野市	櫓の木	45	20	2
3145	櫓の木	佐伯市	字目	小野市	櫓の木	60	40	2
3146	中津留	佐伯市	字目	小野市	中津留	30	20	1
3147	河尻	佐伯市	字目	千束	河尻	30	20	1
3148	河尻	佐伯市	字目	千束	河尻	65	30	2
3149	河尻	佐伯市	字目	千束	河尻	40	40	1
3150	河尻	佐伯市	字目	千束	河尻	50	20	2
3151	河尻	佐伯市	字目	千束	河尻	45	30	1
3152	河尻	佐伯市	字目	千束	河尻	25	20	1
3153	河尻	佐伯市	字目	千束	河尻	90	30	4
3154	河尻	佐伯市	字目	千束	河尻	30	10	1
3155	河尻	佐伯市	字目	千束	河尻	80	80	1
3156	河尻	佐伯市	字目	千束	河尻	50	50	1
3157	河尻	佐伯市	字目	千束	河尻	40	60	1
3158	河尻	佐伯市	字目	千束	河尻	60	30	1
3159	豊藤	佐伯市	字目	千束	豊藤	20	20	1
3160	豊藤	佐伯市	字目	千束	豊藤	40	20	1
3161	豊藤	佐伯市	字目	千束	豊藤	30	20	1
3162	豊藤	佐伯市	字目	千束	豊藤	40	20	1
3163	市園	佐伯市	字目	重岡	市園	70	30	2
3164	酒利	佐伯市	字目	千束	酒利	40	20	2
3165	酒利	佐伯市	字目	千束	酒利	40	30	2
3166	酒利	佐伯市	字目	千束	酒利	50	20	2
3167	酒利	佐伯市	字目	千束	酒利	90	40	3
3168	酒利	佐伯市	字目	千束	酒利	20	20	1
3169	松河内	佐伯市	字目	河内	松河内	30	20	3
3170	松河内	佐伯市	字目	河内	松河内	30	20	1
3171	柿木	佐伯市	字目	千束	柿木	25	10	1
3172	下千束	佐伯市	字目	千束	下千束	50	40	3
3173	柿木	佐伯市	字目	千束	柿木	40	15	3
3174	柿木	佐伯市	字目	千束	柿木	20	40	1
3175	柿木	佐伯市	字目	千束	柿木	40	20	1
3176	柿木	佐伯市	字目	千束	柿木	40	20	2
3177	日平	佐伯市	字目	塩見園	日平	100	20	3
3178	日平	佐伯市	字目	塩見園	日平	65	20	2
3179	横田	佐伯市	字目	塩見園	横田	30	15	2
3180	豊藤	佐伯市	字目	重岡	豊藤	25	20	3
3181	市園	佐伯市	字目	重岡	市園	30	20	3
3182	市園	佐伯市	字目	重岡	市園	70	10	2
3183	市園	佐伯市	字目	重岡	市園	20	20	1
3184	市園	佐伯市	字目	重岡	市園	90	20	4
3185	市園	佐伯市	字目	重岡	市園	25	20	2
3186	市園	佐伯市	字目	重岡	市園	90	15	3
3187	市園	佐伯市	字目	重岡	市園	20	15	1
3188	市園	佐伯市	字目	重岡	市園	40	10	2
3189	市園	佐伯市	字目	重岡	市園	70	20	4
3190	市園	佐伯市	字目	重岡	市園	25	30	1
3191	竹ノ上	佐伯市	字目	塩見園	竹ノ上	50	30	2
3192	竹ノ上	佐伯市	字目	塩見園	竹ノ上	40	20	1
3193	竹ノ上	佐伯市	字目	塩見園	竹ノ上	60	20	4
3194	竹ノ上	佐伯市	字目	塩見園	竹ノ上	90	30	4
3195	横田	佐伯市	字目	塩見園	横田	15	30	1
3196	横田	佐伯市	字目	塩見園	横田	50	40	4
3197	横田	佐伯市	字目	塩見園	横田	120	40	3
3198	内田	佐伯市	字目	塩見園	内田	20	40	1
3199	内田	佐伯市	字目	塩見園	内田	90	20	3
3200	内田	佐伯市	字目	塩見園	内田	15	20	1
3201	内田	佐伯市	字目	塩見園	内田	20	30	1
3202	内田	佐伯市	字目	塩見園	内田	30	40	2
3203	大原	佐伯市	字目	大平	大原	70	20	3
3204	大原	佐伯市	字目	大平	大原	50	10	2
3205	大原	佐伯市	字目	大平	大原	20	10	1
3206	大原	佐伯市	字目	大平	大原	20	10	1
3207	大原	佐伯市	字目	大平	大原	20	30	1
3208	大原	佐伯市	字目	大平	大原	175	50	4

(自然斜面・人家1~4戸)

箇所番号	箇所名	郡市	町村	大字	小字	箇所の延長	高さ	人家戸数
3209	大原	佐伯市	宇目	大平	大原	25	40	2
3210	大原	佐伯市	宇目	大平	大原	35	40	2
3211	大原	佐伯市	宇目	大平	大原	35	50	2
3212	大原	佐伯市	宇目	大平	大原	20	20	1
3213	大原	佐伯市	宇目	大平	大原	50	30	2
3214	大原	佐伯市	宇目	大平	大原	50	40	1
3215	豊藤	佐伯市	宇目	重岡	豊藤	20	30	1
3216	大原	佐伯市	宇目	大平	大原	20	30	1
3217	大原	佐伯市	宇目	大平	大原	15	40	1
3218	大原	佐伯市	宇目	大平	大原	90	20	4
3219	大原	佐伯市	宇目	大平	大原	20	40	3
3220	大原	佐伯市	宇目	大平	大原	20	30	2
3221	大原	佐伯市	宇目	大平	大原	70	30	3
3222	大原	佐伯市	宇目	大平	大原	50	30	1
3223	大原	佐伯市	宇目	大平	大原	60	40	2
3224	大原	佐伯市	宇目	大平	大原	45	20	1
3225	御泊	佐伯市	宇目	木浦内	御泊	20	20	1
3226	御泊	佐伯市	宇目	木浦内	御泊	20	40	1
3227	御泊	佐伯市	宇目	木浦内	御泊	50	130	1
3228	落水	佐伯市	宇目	木浦内	落水	40	40	3
3229	落水	佐伯市	宇目	木浦内	落水	70	90	4
3230	落水	佐伯市	宇目	木浦内	落水	30	50	2
3231	落水	佐伯市	宇目	木浦内	落水	25	40	2
3232	落水	佐伯市	宇目	木浦内	落水	90	30	2
3233	木浦鉦山	佐伯市	宇目	木浦内	木浦鉦山	40	30	2
3234	木浦鉦山	佐伯市	宇目	木浦内	木浦鉦山	20	30	2
3235	木浦鉦山	佐伯市	宇目	木浦内	木浦鉦山	50	70	2
3236	木浦鉦山	佐伯市	宇目	木浦内	木浦鉦山	40	70	3
3237	木浦鉦山	佐伯市	宇目	木浦内	木浦鉦山	175	90	2
3238	木浦鉦山	佐伯市	宇目	木浦内	木浦鉦山	225	90	2
3239	西山吐	佐伯市	宇目	木浦内	西山吐	40	80	1
3240	奥江	佐伯市	宇目	木浦内	奥江	100	40	4
3241	奥江	佐伯市	宇目	木浦内	奥江	40	100	1
3242	中岳	佐伯市	宇目	南田原	中岳	80	40	2
3243	中岳	佐伯市	宇目	南田原	中岳	40	40	2
3244	中岳	佐伯市	宇目	南田原	中岳	50	40	1
3245	中岳	佐伯市	宇目	南田原	中岳	60	40	3
3246	中岳	佐伯市	宇目	南田原	中岳	25	20	2
3247	中岳	佐伯市	宇目	南田原	中岳	20	15	1
3248	田原	佐伯市	宇目	南田原	田原	40	40	1
3249	田原	佐伯市	宇目	南田原	田原	40	30	1
3250	田原	佐伯市	宇目	南田原	田原	50	40	1
3251	田原	佐伯市	宇目	南田原	田原	40	20	1
3252	中岳	佐伯市	宇目	南田原	中岳	25	20	1
3253	田代	佐伯市	宇目	南田原	田代	25	20	1
3254	小長川	佐伯市	宇目	南田原	小長川	40	10	1
3255	小長川	佐伯市	宇目	南田原	小長川	40	20	2
3256	小長川	佐伯市	宇目	南田原	小長川	50	20	2
3257	蔵小野	佐伯市	宇目	重岡	蔵小野	50	20	1
3258	小野	佐伯市	宇目	重岡	小野	40	20	1
3259	小野	佐伯市	宇目	重岡	小野	40	20	2
3260	宮野	佐伯市	宇目	重岡	宮野	150	50	4
3261	宮野	佐伯市	宇目	重岡	宮野	20	10	1
3262	宮野	佐伯市	宇目	重岡	宮野	60	20	2
3263	田野	佐伯市	宇目	重岡	田野	20	20	1
3264	田野	佐伯市	宇目	重岡	田野	30	30	1
3265	田野	佐伯市	宇目	重岡	田野	25	20	1
3266	小野	佐伯市	宇目	重岡	小野	30	30	1
3267	田代	佐伯市	宇目	南田原	田代	10	20	1
3268	宮野	佐伯市	宇目	重岡	宮野	20	20	1
3269	鹿乗	佐伯市	宇目	重岡	鹿乗	150	20	2
3270	鹿乗	佐伯市	宇目	重岡	鹿乗	20	10	1
3271	鹿乗	佐伯市	宇目	重岡	鹿乗	80	30	3
3272	上仲江	佐伯市	宇目	大平	上仲江	30	30	1
3273	上仲江	佐伯市	宇目	大平	上仲江	35	20	1
3274	鹿乗	佐伯市	宇目	重岡	鹿乗	100	30	3
3275	上仲江	佐伯市	宇目	大平	上仲江	25	10	2
3276	上仲江	佐伯市	宇目	大平	上仲江	50	10	2
3277	菅	佐伯市	宇目	大平	菅	15	20	1
3278	菅	佐伯市	宇目	大平	菅	20	20	3

(自然斜面・人家1~4戸)

箇所番号	箇所名	郡市	町村	大字	小字	箇所の延長	高さ	人家戸数
3279	木浦鉾山	佐伯市	宇目	木浦内	木浦鉾山	45	120	1
3280	木浦鉾山	佐伯市	宇目	木浦内	木浦鉾山	30	100	1
3281	木浦鉾山	佐伯市	宇目	木浦内	木浦鉾山	30	50	1
3282	木浦鉾山	佐伯市	宇目	木浦内	木浦鉾山	30	80	1
3283	藤河内	佐伯市	宇目	木浦内	藤河内	20	20	1
3284	藤河内	佐伯市	宇目	木浦内	藤河内	25	10	1
3285	真弓	佐伯市	宇目	南田原	真弓	35	40	1
3286	真弓	佐伯市	宇目	南田原	真弓	110	30	3
3287	柳瀬	佐伯市	宇目	南田原	柳瀬	40	10	1
3288	柳瀬	佐伯市	宇目	南田原	柳瀬	35	60	1
3289	柳瀬	佐伯市	宇目	南田原	柳瀬	30	20	1
3290	真弓	佐伯市	宇目	南田原	真弓	30	30	2
3291	小長谷	佐伯市	宇目	重岡	小長谷	90	50	3
3292	小長谷	佐伯市	宇目	重岡	小長谷	60	50	3
3293	小長谷	佐伯市	宇目	重岡	小長谷	55	50	3
3294	切込	佐伯市	宇目	重岡	切込	70	80	2
3295	宗太郎	佐伯市	宇目	重岡	宗太郎	30	70	1
3296	桑ノ原	佐伯市	宇目	南田原	桑ノ原	115	60	3
3297	桑ノ原	佐伯市	宇目	南田原	桑ノ原	35	60	2
3298	水ヶ谷	佐伯市	宇目	重岡	水ヶ谷	60	30	2
3299	水ヶ谷	佐伯市	宇目	重岡	水ヶ谷	30	10	1
3300	水ヶ谷	佐伯市	宇目	重岡	水ヶ谷	30	10	1
3301	宗太郎	佐伯市	宇目	重岡	宗太郎	30	30	1
3302	宗太郎	佐伯市	宇目	重岡	宗太郎	25	40	1
3303	宗太郎	佐伯市	宇目	重岡	宗太郎	20	20	1
3304	下口	佐伯市	直川	下直美	下口	90	30	1
3305	下口	佐伯市	直川	下直美	下口	65	10	2
3306	間	佐伯市	直川	下直美	間	40	70	2
3307	間	佐伯市	直川	下直美	間	25	10	3
3308	上ノ口	佐伯市	直川	下直美	上ノ口	30	40	1
3309	上ノ口	佐伯市	直川	下直美	上ノ口	80	110	2
3310	江河内	佐伯市	直川	下直美	江河内	60	50	1
3311	江河内	佐伯市	直川	下直美	江河内	60	30	1
3312	江河内	佐伯市	直川	下直美	江河内	20	60	1
3313	江河内	佐伯市	直川	下直美	江河内	20	60	1
3314	江河内	佐伯市	直川	下直美	江河内	50	10	2
3315	新洞	佐伯市	直川	下直美	新洞	25	60	1
3316	棚井田	佐伯市	直川	下直美	棚井田	110	10	2
3317	棚井田	佐伯市	直川	下直美	棚井田	50	40	2
3318	大鶴	佐伯市	直川	横川	大鶴	45	30	2
3319	竹ノ脇	佐伯市	直川	横川	竹ノ脇	40	40	1
3320	水口	佐伯市	直川	下直美	水口	20	20	2
3321	道越	佐伯市	直川	下直美	道越	110	70	3
3322	道越	佐伯市	直川	下直美	道越	40	10	1
3323	間庭	佐伯市	直川	上直美	間庭	70	20	4
3324	間庭	佐伯市	直川	上直美	間庭	60	20	2
3325	河内	佐伯市	直川	上直美	河内	60	30	2
3326	河内	佐伯市	直川	上直美	河内	20	30	1
3327	河内	佐伯市	直川	上直美	河内	30	60	1
3328	河内	佐伯市	直川	上直美	河内	90	50	3
3329	園	佐伯市	直川	上直美	園	10	10	1
3330	園	佐伯市	直川	上直美	園	40	20	1
3331	園	佐伯市	直川	上直美	園	40	30	3
3332	園	佐伯市	直川	上直美	園	30	50	1
3333	宮の下	佐伯市	直川	上直美	宮の下	80	80	2
3334	川又	佐伯市	直川	上直美	川又	20	20	1
3335	久留須	佐伯市	直川	上直美	久留須	100	20	3
3336	神ノ原	佐伯市	直川	上直美	神ノ原	90	40	1
3337	竹ノ下	佐伯市	直川	上直美	竹ノ下	80	10	3
3338	江河内	佐伯市	直川	下直美	江河内	60	30	4
3339	竹ノ脇	佐伯市	直川	横川	竹ノ脇	40	20	1
3340	竹ノ脇	佐伯市	直川	横川	竹ノ脇	30	30	1
3341	尾ノ上	佐伯市	直川	横川	尾ノ上	100	20	4
3342	尾ノ上	佐伯市	直川	横川	尾ノ上	90	30	4
3343	尾ノ上	佐伯市	直川	横川	尾ノ上	50	10	2
3344	尾ノ上	佐伯市	直川	横川	尾ノ上	40	30	3
3345	庵ノ木	佐伯市	直川	横川	庵ノ木	40	40	2
3346	庵ノ木	佐伯市	直川	横川	庵ノ木	20	20	1
3347	庵ノ木	佐伯市	直川	横川	庵ノ木	30	20	1
3348	庵ノ木	佐伯市	直川	横川	庵ノ木	90	110	4

(自然斜面・人家1～4戸)

箇所番号	箇所名	郡市	町村	大字	小字	箇所の延長	高さ	人家戸数
3349	庵ノ木	佐伯市	直川	横川	庵ノ木	40	40	2
3350	大石	佐伯市	直川	横川	大石	30	30	2
3351	大石	佐伯市	直川	横川	大石	50	40	1
3352	大石	佐伯市	直川	横川	大石	80	80	1
3353	大石	佐伯市	直川	横川	大石	30	20	1
3354	大石	佐伯市	直川	横川	大石	30	20	1
3355	井取	佐伯市	直川	横川	井取	30	50	3
3356	又江	佐伯市	直川	横川	又江	90	30	3
3357	又江	佐伯市	直川	横川	又江	50	30	4
3358	又江	佐伯市	直川	横川	又江	50	60	3
3359	大津留	佐伯市	直川	横川	大津留	70	20	4
3360	月形	佐伯市	直川	横川	月形	40	50	1
3361	黒岩	佐伯市	直川	横川	黒岩	40	20	1
3362	黒岩	佐伯市	直川	横川	黒岩	70	70	2
3363	黒岩	佐伯市	直川	横川	黒岩	60	100	2
3364	黒岩	佐伯市	直川	横川	黒岩	80	60	3
3365	大鶴	佐伯市	直川	仁田原	大鶴	30	10	2
3366	蝮ヶ崎	佐伯市	直川	仁田原	蝮ヶ崎	30	10	1
3367	柚ノ原	佐伯市	直川	仁田原	柚ノ原	140	30	4
3368	上ノ池	佐伯市	直川	仁田原	上ノ池	130	90	1
3369	岸ノ上	佐伯市	直川	仁田原	岸ノ上	60	30	3
3370	岸ノ上	佐伯市	直川	仁田原	岸ノ上	40	40	1
3371	下城	佐伯市	直川	仁田原	下城	30	40	2
3372	細川内	佐伯市	直川	仁田原	細川内	30	100	1
3373	細川内	佐伯市	直川	仁田原	細川内	30	20	2
3374	細川内	佐伯市	直川	仁田原	細川内	50	20	2
3375	細川内	佐伯市	直川	仁田原	細川内	70	50	4
3376	細川内	佐伯市	直川	仁田原	細川内	20	40	1
3377	細川内	佐伯市	直川	仁田原	細川内	40	50	2
3378	細川内	佐伯市	直川	仁田原	細川内	20	10	1
3379	細川内	佐伯市	直川	仁田原	細川内	80	50	2
3380	細川内	佐伯市	直川	仁田原	細川内	40	10	1
3381	黒岩	佐伯市	直川	横川	黒岩	40	60	1
3382	細川内	佐伯市	直川	仁田原	細川内	20	10	1
3383	栗林	佐伯市	直川	赤木	栗林	30	10	1
3384	野々内	佐伯市	直川	赤木	野々内	150	30	2
3385	野々内	佐伯市	直川	赤木	野々内	40	40	1
3386	野々内	佐伯市	直川	赤木	野々内	50	40	2
3387	野々内	佐伯市	直川	赤木	野々内	30	10	1
3388	野々内	佐伯市	直川	赤木	野々内	110	20	2
3389	立箱	佐伯市	直川	赤木	立箱	60	100	2
3390	立箱	佐伯市	直川	赤木	立箱	100	100	4
3391	中道	佐伯市	直川	赤木	中道	60	70	3
3392	中道	佐伯市	直川	赤木	中道	120	70	2
3393	道の内	佐伯市	直川	赤木	道の内	30	60	1
3394	道の内	佐伯市	直川	赤木	道の内	30	20	2
3395	中道	佐伯市	直川	赤木	中道	30	90	1
3396	吹原	佐伯市	直川	赤木	吹原	80	100	4
3397	椏ヶ原	佐伯市	直川	仁田原	椏ヶ原	70	20	2
3398	椏ヶ原	佐伯市	直川	仁田原	椏ヶ原	90	60	2
3399	杭ノ内	佐伯市	直川	仁田原	杭ノ内	60	30	1
3400	杭ノ内	佐伯市	直川	仁田原	杭ノ内	30	80	1
3401	内水	佐伯市	直川	仁田原	内水	40	20	1
3402	内水	佐伯市	直川	仁田原	内水	50	30	2
3403	内水	佐伯市	直川	仁田原	内水	30	60	1
3404	杭ノ内	佐伯市	直川	仁田原	杭ノ内	40	50	1
3405	杭ノ内	佐伯市	直川	仁田原	杭ノ内	40	10	1
3406	杭ノ内	佐伯市	直川	仁田原	杭ノ内	30	10	1
3407	黒沢	佐伯市	直川	仁田原	黒沢	30	30	2
3408	内水	佐伯市	直川	仁田原	内水	40	20	2
3409	道の内	佐伯市	直川	赤木	道の内	70	40	3
3410	吹原	佐伯市	直川	赤木	吹原	50	60	1
3411	黒沢	佐伯市	直川	仁田原	黒沢	80	60	1
3412	黒沢	佐伯市	直川	仁田原	黒沢	20	20	1
3413	浜	佐伯市	鶴見	吹浦	浜	300	90	1
3414	奥	佐伯市	鶴見	吹浦	奥	60	50	3
3415	大河原	佐伯市	鶴見	吹浦	大河原	130	30	2
3416	大河原	佐伯市	鶴見	吹浦	大河原	100	80	4
3417	外浦	佐伯市	鶴見	地松浦	外浦	30	30	1
3418	大崎	佐伯市	鶴見	沖松浦	大崎	110	90	2

(自然斜面・人家1～4戸)

箇所番号	箇所名	郡市	町村	大字	小字	箇所の延長	高さ	人家戸数
3419	真浦	佐伯市	鶴見	沖松浦	真浦	30	20	4
3420	作網代	佐伯市	鶴見	沖松浦	作網代	30	80	1
3421	作網代	佐伯市	鶴見	沖松浦	作網代	200	70	4
3422	鮎浦	佐伯市	鶴見	有明浦	鮎浦	60	70	3
3423	羽出	佐伯市	鶴見	羽出浦	羽出	40	50	4
3424	丹賀	佐伯市	鶴見	丹賀浦	丹賀	60	50	1
3425	船隠	佐伯市	鶴見	大島	船隠	40	20	1
3426	船隠	佐伯市	鶴見	大島	船隠	30	10	1
3427	田野浦	佐伯市	鶴見	大島	田野浦	60	30	2
3428	梶寄	佐伯市	鶴見	梶寄浦	梶寄	100	80	2
3429	奥	佐伯市	鶴見	吹浦	奥	20	10	1
3430	奥	佐伯市	鶴見	吹浦	奥	40	30	2
3431	奥	佐伯市	鶴見	吹浦	奥	80	20	3
3432	奥	佐伯市	鶴見	吹浦	奥	50	30	2
3433	奥	佐伯市	鶴見	吹浦	奥	70	60	1
3434	尾の鼻	佐伯市	鶴見	沖松浦	尾の鼻	20	10	1
3435	志手	佐伯市	鶴見	地松浦	志手	40	30	2
3436	奥	佐伯市	鶴見	沖松浦	奥	50	70	2
3437	奥	佐伯市	鶴見	沖松浦	奥	30	30	1
3438	桑野浦	佐伯市	鶴見	有明浦	桑野浦	30	40	1
3439	日野浦	佐伯市	鶴見	有明浦	日野浦	20	20	1
3440	帆波浦	佐伯市	鶴見	有明浦	帆波浦	40	50	1
3441	中津浦	佐伯市	鶴見	羽出浦	中津浦	60	100	4
3442	中津浦	佐伯市	鶴見	羽出浦	中津浦	70	60	3
3443	中津浦	佐伯市	鶴見	羽出浦	中津浦	30	60	2
3444	中越	佐伯市	鶴見	中越浦	中越	110	80	1
3445	中越	佐伯市	鶴見	中越浦	中越	170	60	1
3446	中越	佐伯市	鶴見	中越浦	中越	160	100	1
3447	猿戸	佐伯市	鶴見	中越浦	猿戸	50	60	1
3448	猿戸	佐伯市	鶴見	中越浦	猿戸	150	250	1
3449	下梶寄	佐伯市	鶴見	梶寄浦	下梶寄	110	130	1
3450	田鶴音	佐伯市	米水津	浦代浦	田鶴音	60	60	1
3451	田鶴音	佐伯市	米水津	浦代浦	田鶴音	40	40	2
3452	田鶴音	佐伯市	米水津	浦代浦	田鶴音	40	70	1
3453	田鶴音	佐伯市	米水津	浦代浦	田鶴音	150	150	4
3454	田鶴音	佐伯市	米水津	浦代浦	田鶴音	40	40	2
3455	田鶴音	佐伯市	米水津	浦代浦	田鶴音	40	30	3
3456	田鶴音	佐伯市	米水津	浦代浦	田鶴音	60	90	2
3457	竹野浦	佐伯市	米水津	竹野浦	竹野浦	30	40	1
3458	竹野浦	佐伯市	米水津	竹野浦	竹野浦	30	50	1
3459	本小浦	佐伯市	米水津	小浦	本小浦	70	50	2
3460	田鶴音	佐伯市	米水津	浦代浦	田鶴音	100	10	4
3461	間越	佐伯市	米水津	浦代浦	間越	80	130	1
3462	間越	佐伯市	米水津	浦代浦	間越	50	30	4
3463	間越	佐伯市	米水津	浦代浦	間越	100	110	3
3464	間越	佐伯市	米水津	浦代浦	間越	40	80	1
3465	芳ヶ浦	佐伯市	米水津	浦代浦	芳ヶ浦	40	30	1
3466	田鶴音	佐伯市	米水津	浦代浦	田鶴音	40	20	2
3467	田鶴音	佐伯市	米水津	浦代浦	田鶴音	90	70	3
3468	田鶴音	佐伯市	米水津	浦代浦	田鶴音	50	30	3
3469	大内浦	佐伯市	米水津	色利浦	大内浦	60	80	2
3470	宮野浦	佐伯市	米水津	宮野浦	宮野浦	60	30	1
3471	宮野浦	佐伯市	米水津	宮野浦	宮野浦	30	40	1
3472	宮野浦	佐伯市	米水津	宮野浦	宮野浦	20	30	1
3473	宮野浦	佐伯市	米水津	宮野浦	宮野浦	30	60	1
3474	宮野浦	佐伯市	米水津	宮野浦	宮野浦	30	10	1
3475	宮野浦	佐伯市	米水津	宮野浦	宮野浦	50	40	2
3476	松合	佐伯市	蒲江	畑野浦	松合	60	50	3
3477	松合	佐伯市	蒲江	畑野浦	松合	30	6	1
3478	尾浦	佐伯市	蒲江	畑野浦	尾浦	60	50	1
3479	カマス網代	佐伯市	蒲江	畑野浦	カマス網代	40	60	3
3480	西河内	佐伯市	蒲江	畑野浦	西河内	20	8	1
3481	西河内	佐伯市	蒲江	畑野浦	西河内	130	70	2
3482	中津留	佐伯市	蒲江	畑野浦	中津留	60	50	1
3483	中津留	佐伯市	蒲江	畑野浦	中津留	90	46	2
3484	福網代	佐伯市	蒲江	畑野浦	福網代	110	64	4
3485	釜ノ浦	佐伯市	蒲江	畑野浦	釜ノ浦	60	90	2
3486	大向	佐伯市	蒲江	楠本浦	大向	40	54	1
3487	大向	佐伯市	蒲江	楠本浦	大向	40	84	2
3488	小浦ヶ浜	佐伯市	蒲江	畑野浦	小浦ヶ浜	60	126	1

(自然斜面・人家1~4戸)

箇所番号	箇所名	郡市	町村	大字	小字	箇所の延長	高さ	人家戸数
3489	小浦ヶ浜	佐伯市	蒲江	畑野浦	小浦ヶ浜	50	62	1
3490	大向	佐伯市	蒲江	楠本浦	大向	60	30	2
3491	釜ノ浦	佐伯市	蒲江	畑野浦	釜ノ浦	60	100	3
3492	釜ノ浦	佐伯市	蒲江	畑野浦	釜ノ浦	100	82	1
3493	洲の本	佐伯市	蒲江	西野浦	洲の本	60	88	2
3494	大向	佐伯市	蒲江	楠本	大向	60	80	1
3495	大向	佐伯市	蒲江	楠本	大向	40	64	1
3496	楠本浦	佐伯市	蒲江	楠本浦		160	76	2
3497	灘	佐伯市	蒲江	竹野浦河内	灘	30	46	1
3498	灘	佐伯市	蒲江	竹野浦河内	灘	30	34	1
3499	灘	佐伯市	蒲江	竹野浦河内	灘	110	168	2
3500	灘	佐伯市	蒲江	竹野浦河内	灘	60	46	2
3501	灘	佐伯市	蒲江	竹野浦河内	灘	80	24	2
3502	久保浦	佐伯市	蒲江	竹野浦河内	久保浦	90	96	2
3503	西野浦	佐伯市	蒲江	西野浦		40	26	1
3504	西野浦	佐伯市	蒲江	西野浦		130	138	2
3505	西野浦	佐伯市	蒲江	西野浦		110	60	2
3506	西野浦	佐伯市	蒲江	西野浦		130	46	3
3507	西野浦	佐伯市	蒲江	西野浦		210	26	3
3508	西野浦	佐伯市	蒲江	西野浦		120	70	1
3509	西野浦	佐伯市	蒲江	西野浦		30	62	1
3510	西野浦	佐伯市	蒲江	西野浦		70	40	1
3511	仲川原	佐伯市	蒲江	西野浦	仲川原	190	52	2
3512	仲川原	佐伯市	蒲江	西野浦	仲川原	90	30	4
3513	仲川原	佐伯市	蒲江	西野浦	仲川原	130	56	4
3514	仲川原	佐伯市	蒲江	西野浦	仲川原	60	32	2
3515	仲川原	佐伯市	蒲江	西野浦	仲川原	70	44	1
3516	仲川原	佐伯市	蒲江	西野浦	仲川原	50	42	1
3517	森崎浦	佐伯市	蒲江	森崎浦		50	40	1
3518	江頭	佐伯市	蒲江	竹野浦河内	江頭	50	22	3
3519	江頭	佐伯市	蒲江	竹野浦河内	江頭	40	70	1
3520	江頭	佐伯市	蒲江	竹野浦河内	江頭	60	36	2
3521	江頭	佐伯市	蒲江	竹野浦河内	江頭	60	128	1
3522	江頭	佐伯市	蒲江	竹野浦河内	江頭	60	40	2
3523	江頭	佐伯市	蒲江	竹野浦河内	江頭	30	86	1
3524	江頭	佐伯市	蒲江	竹野浦河内	江頭	60	84	2
3525	江頭	佐伯市	蒲江	竹野浦河内	江頭	60	64	1
3526	江頭	佐伯市	蒲江	竹野浦河内	江頭	80	82	3
3527	江頭	佐伯市	蒲江	竹野浦河内	江頭	40	24	1
3528	江頭	佐伯市	蒲江	竹野浦河内	江頭	140	36	3
3529	江頭	佐伯市	蒲江	竹野浦河内	江頭	90	38	3
3530	江頭	佐伯市	蒲江	竹野浦河内	江頭	60	50	2
3531	江頭	佐伯市	蒲江	竹野浦河内	江頭	30	26	1
3532	江頭	佐伯市	蒲江	竹野浦河内	江頭	40	36	1
3533	江頭	佐伯市	蒲江	竹野浦河内	江頭	90	42	3
3534	久保浦	佐伯市	蒲江	竹野浦河内	久保浦	130	40	2
3535	久保浦	佐伯市	蒲江	竹野浦河内	久保浦	70	38	1
3536	久保浦	佐伯市	蒲江	竹野浦河内	久保浦	40	40	1
3537	久保浦	佐伯市	蒲江	竹野浦河内	久保浦	40	26	1
3538	久保浦	佐伯市	蒲江	竹野浦河内	久保浦	110	66	2
3539	森崎浦	佐伯市	蒲江	森崎浦		40	44	1
3540	森崎浦	佐伯市	蒲江	森崎浦		100	20	1
3541	森崎浦	佐伯市	蒲江	森崎浦		60	12	3
3542	小向	佐伯市	蒲江	蒲江浦	小向	100	20	2
3543	小向	佐伯市	蒲江	蒲江浦	小向	120	146	3
3544	鷺谷	佐伯市	蒲江	蒲江浦	鷺谷	30	58	1
3545	鷺谷	佐伯市	蒲江	蒲江浦	鷺谷	70	192	1
3546	鷺谷	佐伯市	蒲江	蒲江浦	鷺谷	40	46	1
3547	鷺谷	佐伯市	蒲江	蒲江浦	鷺谷	30	60	1
3548	河内	佐伯市	蒲江	蒲江浦	河内	20	28	1
3549	河内	佐伯市	蒲江	蒲江浦	河内	80	160	1
3550	河内	佐伯市	蒲江	蒲江浦	河内	70	100	2
3551	河内	佐伯市	蒲江	蒲江浦	河内	120	164	1
3552	高山	佐伯市	蒲江	竹野浦河内	高山	50	46	4
3553	高山	佐伯市	蒲江	竹野浦河内	高山	110	32	1
3554	高山	佐伯市	蒲江	竹野浦河内	高山	60	46	2
3555	高山	佐伯市	蒲江	竹野浦河内	高山	110	72	2
3556	高山	佐伯市	蒲江	竹野浦河内	高山	90	62	1
3557	高山	佐伯市	蒲江	竹野浦河内	高山	70	50	1
3558	高山	佐伯市	蒲江	竹野浦河内	高山	70	36	4



(自然斜面・人家1~4戸)

箇所番号	箇所名	郡市	町村	大字	小字	箇所の延長	高さ	人家戸数
3559	高山	佐伯市	蒲江	竹野浦河内	高山	100	56	1
3560	元猿	佐伯市	蒲江	竹野浦河内	元猿	60	80	1
3561	元猿	佐伯市	蒲江	竹野浦河内	元猿	110	124	2
3562	元猿	佐伯市	蒲江	竹野浦河内	元猿	120	60	3
3563	元猿	佐伯市	蒲江	竹野浦河内	元猿	30	102	1
3564	津留	佐伯市	蒲江	竹野浦河内	津留	70	50	3
3565	元猿	佐伯市	蒲江	竹野浦河内	元猿	220	74	3
3566	元猿	佐伯市	蒲江	竹野浦河内	元猿	40	16	1
3567	丸市尾	佐伯市	蒲江	丸市尾		50	32	1
3568	丸市尾	佐伯市	蒲江	丸市尾		100	60	3
3569	浦迫	佐伯市	蒲江	丸市尾	浦迫	90	38	4
3570	浦迫	佐伯市	蒲江	丸市尾	浦迫	70	28	3
3571	丸市尾	佐伯市	蒲江	丸市尾		30	12	3
3572	浦迫	佐伯市	蒲江	丸市尾	浦迫	40	66	1
3573	丸市尾	佐伯市	蒲江	丸市尾		110	92	3
3574	丸市尾	佐伯市	蒲江	丸市尾		100	74	3
3575	丸市尾	佐伯市	蒲江	丸市尾		160	58	4
3576	越田尾	佐伯市	蒲江	森崎浦	越田尾	70	40	3
3577	越田尾	佐伯市	蒲江	森崎浦	越田尾	110	106	2
3578	越田尾	佐伯市	蒲江	森崎浦	越田尾	50	64	1
3579	猿串	佐伯市	蒲江	猿串		60	36	3
3580	猿串	佐伯市	蒲江	猿串		70	60	1
3581	猿串	佐伯市	蒲江	猿串		110	64	1
3582	小蒲江	佐伯市	蒲江	蒲江浦	小蒲江	60	24	2
3583	猿串	佐伯市	蒲江	猿串		30	30	1
3584	加羽根	佐伯市	蒲江	蒲江浦	加羽根	50	50	1
3585	葛原	佐伯市	蒲江	葛原		90	124	1
3586	葛原	佐伯市	蒲江	葛原		110	140	2
3587	葛原	佐伯市	蒲江	葛原		110	72	3
3588	葛原	佐伯市	蒲江	葛原		40	22	1
3589	浦迫	佐伯市	蒲江	丸市尾	浦迫	50	76	1
3590	浦迫	佐伯市	蒲江	丸市尾	浦迫	60	30	1
3591	波当津浦	佐伯市	蒲江	波当津浦		50	128	1
3592	波当津浦	佐伯市	蒲江	波当津浦		90	204	2
3593	波当津浦	佐伯市	蒲江	波当津浦		70	150	1
3594	深島	佐伯市	蒲江	蒲江浦	深島	40	20	1
3595	深島	佐伯市	蒲江	蒲江浦	深島	20	16	3
豊後大野土木事務所								
3786	菅生	豊後大野市	三重町	菅生	菅生	90	6	3
3787	亀ノ甲	豊後大野市	三重町	菅生	亀ノ甲	45	8	1
3788	菅生	豊後大野市	三重町	菅生	菅生	120	10	3
3789	菅生	豊後大野市	三重町	菅生	菅生	45	10	1
3790	金田	豊後大野市	三重町	芦刈	金田	90	16	2
3791	菅生	豊後大野市	三重町	菅生	菅生	120	8	4
3792	金田	豊後大野市	三重町	芦刈	金田	100	10	2
3793	菅生	豊後大野市	三重町	菅生	菅生	50	6	1
3794	菅生	豊後大野市	三重町	菅生	菅生	130	52	1
3795	法泉庵	豊後大野市	三重町	百枝	法泉庵	110	14	2
3796	法泉庵	豊後大野市	三重町	百枝	法泉庵	50	8	1
3797	牟礼	豊後大野市	三重町	百枝	牟礼	65	46	2
3798	大原	豊後大野市	三重町	百枝	大原	75	12	1
3799	大原	豊後大野市	三重町	百枝	大原	40	10	1
3800	大原	豊後大野市	三重町	百枝	大原	70	15	1
3801	大園	豊後大野市	三重町	芦刈	大園	95	6	2
3802	大園	豊後大野市	三重町	芦刈	大園	80	8	2
3803	芦刈	豊後大野市	三重町	芦刈	芦刈	55	3	1
3804	三重原	豊後大野市	三重町	芦刈	三重原	40	10	2
3805	芦刈	豊後大野市	三重町	芦刈	芦刈	160	6	2
3806	川辺	豊後大野市	三重町	川辺	川辺	40	8	1
3807	中玉田	豊後大野市	三重町	玉田	中玉田	50	18	1
3808	上赤嶺二区	豊後大野市	三重町	赤嶺	上赤嶺二区	60	6	2
3809	上赤嶺二区	豊後大野市	三重町	赤嶺	上赤嶺二区	70	10	3
3810	下赤嶺	豊後大野市	三重町	赤嶺	下赤嶺	150	22	3
3811	久知良一区	豊後大野市	三重町	内田	久知良一区	75	12	1
3812	下赤嶺	豊後大野市	三重町	赤嶺	下赤嶺	50	12	1
3813	上小坂	豊後大野市	三重町	小坂	上小坂	60	4	1
3814	広瀬	豊後大野市	三重町	松尾	広瀬	75	58	1
3815	広瀬	豊後大野市	三重町	松尾	広瀬	70	58	2
3816	内田	豊後大野市	三重町	内田	内田	120	20	3

(自然斜面・人家1~4戸)

箇所番号	箇所名	郡市	町村	大字	小字	箇所の延長	高さ	人家戸数
3817	下赤嶺	豊後大野市	三重町	赤嶺	下赤嶺	10	2	1
3818	下赤嶺	豊後大野市	三重町	赤嶺	下赤嶺	55	12	3
3819	上小坂	豊後大野市	三重町	小坂	上小坂	40	4	3
3820	嶋田	豊後大野市	三重町	内田	嶋田	70	10	4
3821	久知良一区	豊後大野市	三重町	内田	久知良一区	55	10	2
3822	肝煎一区	豊後大野市	三重町	秋葉	肝煎一区	140	6	4
3823	久知良一区	豊後大野市	三重町	内田	久知良一区	55	10	1
3824	久知良一区	豊後大野市	三重町	内田	久知良一区	120	16	2
3825	鬼塚	豊後大野市	三重町	秋葉	鬼塚	50	6	1
3826	鬼塚	豊後大野市	三重町	秋葉	鬼塚	65	12	2
3827	久知良一区	豊後大野市	三重町	内田	久知良一区	70	10	1
3828	久知良一区	豊後大野市	三重町	内田	久知良一区	80	12	2
3829	鬼塚	豊後大野市	三重町	秋葉	鬼塚	30	10	1
3830	鬼塚	豊後大野市	三重町	秋葉	鬼塚	105	8	3
3831	鬼塚	豊後大野市	三重町	秋葉	鬼塚	70	22	3
3832	久知良一区	豊後大野市	三重町	内田	久知良一区	60	10	1
3833	鬼塚	豊後大野市	三重町	秋葉	鬼塚	110	128	2
3834	鬼塚	豊後大野市	三重町	秋葉	鬼塚	130	120	1
3835	久知良	豊後大野市	三重町	内田	久知良	20	10	1
3836	久知良一区	豊後大野市	三重町	内田	久知良一区	80	10	4
3837	久知良一区	豊後大野市	三重町	内田	久知良一区	35	4	1
3838	奥内田	豊後大野市	三重町	内田	奥内田	150	8	4
3839	奥内田	豊後大野市	三重町	内田	奥内田	120	6	4
3840	内田	豊後大野市	三重町	内田	内田	110	20	1
3841	内田	豊後大野市	三重町	内田	内田	70	26	2
3842	松尾	豊後大野市	三重町	松尾	松尾	125	110	2
3843	平原	豊後大野市	三重町	向野	平原	100	80	3
3844	中津留	豊後大野市	三重町	向野	中津留	40	10	1
3845	宇対瀬	豊後大野市	三重町	浅瀬	宇対瀬	70	20	1
3846	宇対瀬	豊後大野市	三重町	浅瀬	宇対瀬	80	10	1
3847	宇対瀬	豊後大野市	三重町	浅瀬	宇対瀬	60	40	1
3848	浅水	豊後大野市	三重町	浅瀬	浅水	50	10	2
3849	中原	豊後大野市	三重町	上田原	中原	60	20	2
3850	金田	豊後大野市	三重町	芦刈	金田	140	20	4
3851	浅水	豊後大野市	三重町	浅瀬	浅水	50	40	1
3852	浅水	豊後大野市	三重町	浅瀬	浅水	70	50	1
3853	又井	豊後大野市	三重町	井迫	又井	20	20	1
3854	宮尾	豊後大野市	三重町	宮野	宮尾	70	40	1
3855	下小坂	豊後大野市	三重町	小坂	下小坂	50	20	1
3856	一の谷	豊後大野市	三重町	向野	一の谷	120	30	3
3857	向野	豊後大野市	三重町	向野	向野	130	20	4
3858	山方	豊後大野市	三重町	久田	山方	130	30	1
3859	山方	豊後大野市	三重町	久田	山方	70	30	1
3860	山方	豊後大野市	三重町	久田	山方	110	30	3
3861	米田	豊後大野市	三重町	久田	米田	50	20	1
3862	米田	豊後大野市	三重町	久田	米田	20	10	1
3863	広瀬	豊後大野市	三重町	松尾	広瀬	100	20	1
3864	広瀬	豊後大野市	三重町	松尾	広瀬	60	10	1
3865	広瀬	豊後大野市	三重町	松尾	広瀬	100	20	2
3866	広瀬	豊後大野市	三重町	松尾	広瀬	60	50	1
3867	広瀬	豊後大野市	三重町	松尾	広瀬	45	20	1
3868	下小坂	豊後大野市	三重町	小坂	下小坂	60	30	1
3869	下小坂	豊後大野市	三重町	小坂	下小坂	80	30	1
3870	入北	豊後大野市	三重町	西畑	入北	130	20	1
3871	入北	豊後大野市	三重町	西畑	入北	40	10	1
3872	入北	豊後大野市	三重町	西畑	入北	40	10	1
3873	入北	豊後大野市	三重町	西畑	入北	80	20	4
3874	入北	豊後大野市	三重町	西畑	入北	90	10	1
3875	下小坂	豊後大野市	三重町	小坂	下小坂	70	40	1
3876	下小坂	豊後大野市	三重町	小坂	下小坂	90	30	1
3877	下小坂	豊後大野市	三重町	小坂	下小坂	50	50	1
3878	中小坂	豊後大野市	三重町	小坂	中小坂	70	20	1
3879	下小坂	豊後大野市	三重町	小坂	下小坂	15	10	1
3880	久原	豊後大野市	三重町	久田	久原	70	10	1
3881	久原	豊後大野市	三重町	久田	久原	70	30	2
3882	久原	豊後大野市	三重町	久田	久原	70	50	2
3883	久原	豊後大野市	三重町	久田	久原	50	30	2
3884	久原	豊後大野市	三重町	久田	久原	50	20	2
3885	山田	豊後大野市	三重町	久田	山田	40	40	1
3886	山田	豊後大野市	三重町	久田	山田	100	30	2

(自然斜面・人家1～4戸)

箇所番号	箇所名	郡市	町村	大字	小字	箇所の延長	高さ	人家戸数
3887	深田	豊後大野市	三重町	本城	深田	60	30	1
3888	深田	豊後大野市	三重町	本城	深田	120	25	2
3889	久原	豊後大野市	三重町	久田	久原	35	30	2
3890	久原	豊後大野市	三重町	久田	久原	30	20	2
3891	内山	豊後大野市	三重町	内山	内山	50	40	1
3892	内山	豊後大野市	三重町	内山	内山	55	40	1
3893	内山	豊後大野市	三重町	内山	内山	80	40	1
3894	松尾	豊後大野市	三重町	松尾	松尾	110	30	3
3895	松尾	豊後大野市	三重町	松尾	松尾	60	30	2
3896	松尾	豊後大野市	三重町	松尾	松尾	50	30	1
3897	松尾	豊後大野市	三重町	松尾	松尾	70	50	2
3898	松尾	豊後大野市	三重町	松尾	松尾	65	50	1
3899	下鷺谷	豊後大野市	三重町	鷺谷	下鷺谷	60	40	1
3900	下鷺谷	豊後大野市	三重町	鷺谷	下鷺谷	70	40	1
3901	下鷺谷	豊後大野市	三重町	鷺谷	下鷺谷	50	50	1
3902	下鷺谷	豊後大野市	三重町	鷺谷	下鷺谷	65	70	1
3903	下鷺谷	豊後大野市	三重町	鷺谷	下鷺谷	50	50	1
3904	下鷺谷	豊後大野市	三重町	鷺谷	下鷺谷	50	50	1
3905	下鷺谷	豊後大野市	三重町	鷺谷	下鷺谷	25	40	1
3906	下鷺谷	豊後大野市	三重町	鷺谷	下鷺谷	30	50	1
3907	内山	豊後大野市	三重町	内山	内山	30	20	1
3908	内山	豊後大野市	三重町	内山	内山	50	80	1
3909	広瀬	豊後大野市	三重町	松尾	広瀬	50	30	3
3910	広瀬	豊後大野市	三重町	松尾	広瀬	30	50	3
3911	金吾	豊後大野市	三重町	松尾	金吾	50	40	1
3912	下鷺谷	豊後大野市	三重町	鷺谷	下鷺谷	40	40	2
3913	下鷺谷	豊後大野市	三重町	鷺谷	下鷺谷	120	80	1
3914	高屋	豊後大野市	三重町	松尾	高屋	200	80	4
3915	高屋	豊後大野市	三重町	松尾	高屋	40	60	1
3916	下鷺谷	豊後大野市	三重町	鷺谷	下鷺谷	50	40	1
3917	下鷺谷	豊後大野市	三重町	鷺谷	下鷺谷	30	70	1
3918	下鷺谷	豊後大野市	三重町	鷺谷	下鷺谷	50	30	1
3919	高屋	豊後大野市	三重町	松尾	高屋	50	60	2
3920	高屋	豊後大野市	三重町	松尾	高屋	40	20	1
3921	高屋	豊後大野市	三重町	松尾	高屋	30	40	1
3922	下鷺谷	豊後大野市	三重町	鷺谷	下鷺谷	25	40	1
3923	田町	豊後大野市	三重町	小田	田町	70	40	4
3924	小津留	豊後大野市	三重町	小田	小津留	80	55	1
3925	小津留	豊後大野市	三重町	小田	小津留	85	45	4
3926	小津留	豊後大野市	三重町	小田	小津留	40	35	1
3927	小津留	豊後大野市	三重町	小田	小津留	30	35	1
3928	小津留	豊後大野市	三重町	小田	小津留	60	50	1
3929	小津留	豊後大野市	三重町	小田	小津留	80	60	2
3930	小津留	豊後大野市	三重町	小田	小津留	120	60	2
3931	小津留	豊後大野市	三重町	小田	小津留	90	20	2
3932	小津留	豊後大野市	三重町	小田	小津留	35	30	1
3933	小津留	豊後大野市	三重町	小田	小津留	30	10	1
3934	山田	豊後大野市	三重町	内山	山田	120	30	3
3935	山田	豊後大野市	三重町	内山	山田	50	20	1
3936	山中	豊後大野市	三重町	内山	山中	50	30	4
3937	山中	豊後大野市	三重町	内山	山中	40	25	1
3938	山中	豊後大野市	三重町	内山	山中	30	20	1
3939	山中	豊後大野市	三重町	内山	山中	35	25	1
3940	山中	豊後大野市	三重町	内山	山中	65	40	2
3941	中津無礼	豊後大野市	三重町	伏野	中津無礼	140	60	1
3942	中津無礼	豊後大野市	三重町	伏野	中津無礼	330	100	3
3943	中津無礼	豊後大野市	三重町	伏野	中津無礼	130	60	2
3944	中津無礼	豊後大野市	三重町	伏野	中津無礼	60	20	1
3945	大無礼	豊後大野市	三重町	伏野	大無礼	50	40	2
3946	田町	豊後大野市	三重町	小田	田町	30	30	1
3947	増氏	豊後大野市	三重町	小田	増氏	130	40	1
3948	大無礼	豊後大野市	三重町	伏野	大無礼	40	70	1
3949	大無礼	豊後大野市	三重町	伏野	大無礼	130	55	3
3950	増氏	豊後大野市	三重町	小田	増氏	60	50	1
3951	大無礼	豊後大野市	三重町	伏野	大無礼	60	35	1
3952	大無礼	豊後大野市	三重町	伏野	大無礼	35	40	1
3953	大無礼	豊後大野市	三重町	伏野	大無礼	45	90	1
3954	増氏	豊後大野市	三重町	小田	増氏	55	45	1
3955	増氏	豊後大野市	三重町	小田	増氏	45	40	1
3956	増氏	豊後大野市	三重町	小田	増氏	130	50	1

(自然斜面・人家1~4戸)

箇所番号	箇所名	郡市	町村	大字	小字	箇所の延長	高さ	人家戸数
3957	代	豊後大野市	三重町	奥畑	代	200	60	2
3958	小津留	豊後大野市	三重町	小田	小津留	70	20	1
3959	小津留	豊後大野市	三重町	小田	小津留	40	15	1
3960	小津留	豊後大野市	三重町	小田	小津留	40	25	1
3961	板屋	豊後大野市	三重町	内山	板屋	40	50	1
3962	板屋	豊後大野市	三重町	内山	板屋	70	25	2
3963	中津無礼	豊後大野市	三重町	伏野	中津無礼	125	50	1
3964	内平	豊後大野市	三重町	伏野	内平	80	60	1
3965	大無礼	豊後大野市	三重町	伏野	大無礼	50	130	1
3966	大無礼	豊後大野市	三重町	伏野	大無礼	130	30	3
3967	代	豊後大野市	三重町	奥畑	代	40	50	1
3968	大無礼	豊後大野市	三重町	伏野	大無礼	100	50	2
3969	大無礼	豊後大野市	三重町	伏野	大無礼	45	60	1
3970	代	豊後大野市	三重町	奥畑	代	80	120	1
3971	代	豊後大野市	三重町	奥畑	代	45	60	1
3972	代	豊後大野市	三重町	奥畑	代	50	40	1
3973	田町	豊後大野市	三重町	小田	田町	50	10	2
3974	小津留	豊後大野市	三重町	小田	小津留	40	10	1
3975	内平	豊後大野市	三重町	伏野	内平	35	90	1
3976	代	豊後大野市	三重町	奥畑	代	60	50	1
3977	代	豊後大野市	三重町	奥畑	代	30	40	1
3978	代	豊後大野市	三重町	奥畑	代	40	30	2
3979	宝川内	豊後大野市	三重町	内山	宝川内	30	20	1
3980	松谷	豊後大野市	三重町	内山	松谷	50	80	1
3981	松谷	豊後大野市	三重町	内山	松谷	35	70	1
3982	松谷	豊後大野市	三重町	内山	松谷	110	60	1
3983	松谷	豊後大野市	三重町	内山	松谷	70	60	1
3984	松谷	豊後大野市	三重町	内山	松谷	50	60	1
3985	松谷	豊後大野市	三重町	内山	松谷	60	20	2
3986	松谷	豊後大野市	三重町	内山	松谷	50	40	2
3987	松谷	豊後大野市	三重町	内山	松谷	25	20	2
3988	松谷	豊後大野市	三重町	内山	松谷	15	70	1
3989	下鷺谷	豊後大野市	三重町	鷺谷	下鷺谷	90	30	1
3990	下鷺谷	豊後大野市	三重町	鷺谷	下鷺谷	60	20	1
3991	下鷺谷	豊後大野市	三重町	鷺谷	下鷺谷	35	20	1
3992	下鷺谷	豊後大野市	三重町	鷺谷	下鷺谷	60	70	1
3993	下鷺谷	豊後大野市	三重町	鷺谷	下鷺谷	40	45	1
3994	椎木	豊後大野市	三重町	鷺谷	椎木	60	100	3
3995	椎木	豊後大野市	三重町	鷺谷	椎木	50	90	1
3996	椎木	豊後大野市	三重町	鷺谷	椎木	130	20	1
3997	椎木	豊後大野市	三重町	鷺谷	椎木	110	40	1
3998	下鷺谷	豊後大野市	三重町	鷺谷	下鷺谷	60	40	2
3999	下鷺谷	豊後大野市	三重町	鷺谷	下鷺谷	30	4	1
4000	山中	豊後大野市	三重町	内山	山中	50	40	3
4001	山中	豊後大野市	三重町	内山	山中	45	30	3
4002	山中	豊後大野市	三重町	内山	山中	40	40	2
4003	山中	豊後大野市	三重町	内山	山中	35	20	1
4004	中ノ茶屋	豊後大野市	三重町	鷺谷	中ノ茶屋	50	50	1
4005	轟	豊後大野市	三重町	鷺谷	轟	45	80	1
4006	谷	豊後大野市	三重町	奥畑	谷	40	90	1
4007	谷	豊後大野市	三重町	奥畑	谷	50	40	1
4008	中ノ茶屋	豊後大野市	三重町	鷺谷	中ノ茶屋	25	20	1
4009	中ノ茶屋	豊後大野市	三重町	鷺谷	中ノ茶屋	50	30	1
4010	上鷺谷	豊後大野市	三重町	鷺谷	上鷺谷	50	40	2
4011	上鷺谷	豊後大野市	三重町	鷺谷	上鷺谷	40	30	1
4012	若山	豊後大野市	三重町	鷺谷	若山	70	30	1
4013	若山	豊後大野市	三重町	鷺谷	若山	60	30	1
4014	片内	豊後大野市	三重町	山部	片内	40	40	1
4015	片内	豊後大野市	三重町	山部	片内	110	70	3
4016	松谷	豊後大野市	三重町	内山	松谷	40	25	1
4017	下鷺谷	豊後大野市	三重町	鷺谷	下鷺谷	110	70	3
4018	下鷺谷	豊後大野市	三重町	鷺谷	下鷺谷	50	40	3
4019	下鷺谷	豊後大野市	三重町	鷺谷	下鷺谷	50	20	1
4020	山中	豊後大野市	三重町	内山	山中	50	30	1
4021	片内	豊後大野市	三重町	山部	片内	50	30	1
4022	片内	豊後大野市	三重町	山部	片内	60	30	1
4023	内平	豊後大野市	三重町	伏野	内平	120	60	2
4024	内平	豊後大野市	三重町	伏野	内平	40	20	1
4025	内平	豊後大野市	三重町	伏野	内平	45	45	3
4026	内平	豊後大野市	三重町	伏野	内平	30	50	1

(自然斜面・人家1~4戸)

箇所番号	箇所名	郡市	町村	大字	小字	箇所の延長	高さ	人家戸数
4027	山出	豊後大野市	三重町	奥畑	山出	40	40	1
4028	代	豊後大野市	三重町	奥畑	代	50	55	2
4029	代	豊後大野市	三重町	奥畑	代	35	35	2
4030	代	豊後大野市	三重町	奥畑	代	110	50	2
4031	代	豊後大野市	三重町	奥畑	代	60	75	1
4032	谷	豊後大野市	三重町	奥畑	谷	40	50	1
4033	谷	豊後大野市	三重町	奥畑	谷	75	65	1
4034	谷	豊後大野市	三重町	奥畑	谷	50	80	1
4035	鹿毛	豊後大野市	三重町	伏野	鹿毛	60	50	1
4036	鹿毛	豊後大野市	三重町	伏野	鹿毛	60	20	1
4037	鹿毛	豊後大野市	三重町	伏野	鹿毛	55	50	1
4038	鹿毛	豊後大野市	三重町	伏野	鹿毛	70	70	1
4039	鹿毛	豊後大野市	三重町	伏野	鹿毛	70	90	1
4040	福河内	豊後大野市	三重町	伏野	福河内	80	35	2
4041	福河内	豊後大野市	三重町	伏野	福河内	70	50	2
4042	熊ヶ谷	豊後大野市	三重町	奥畑	熊ヶ谷	45	80	1
4043	熊ヶ谷	豊後大野市	三重町	奥畑	熊ヶ谷	60	60	3
4044	押川	豊後大野市	三重町	中津留	押川	30	30	1
4045	押川	豊後大野市	三重町	中津留	押川	120	50	2
4046	押川	豊後大野市	三重町	中津留	押川	30	20	1
4047	押川	豊後大野市	三重町	中津留	押川	50	40	1
4048	毛内	豊後大野市	三重町	中津留	毛内	115	80	2
4049	毛内	豊後大野市	三重町	中津留	毛内	60	160	2
4050	押川	豊後大野市	三重町	中津留	押川	220	40	4
4051	中津留	豊後大野市	三重町	中津留	中津留	70	40	1
4052	中津留	豊後大野市	三重町	中津留	中津留	120	30	2
4053	中津留	豊後大野市	三重町	中津留	中津留	100	40	1
4054	石野	豊後大野市	三重町	中津留	石野	40	30	2
4055	石野	豊後大野市	三重町	中津留	石野	200	40	3
4056	熊ヶ谷	豊後大野市	三重町	奥畑	熊ヶ谷	25	60	1
4057	熊ヶ谷	豊後大野市	三重町	奥畑	熊ヶ谷	40	100	1
4058	熊ヶ谷	豊後大野市	三重町	奥畑	熊ヶ谷	40	90	1
4059	熊ヶ谷	豊後大野市	三重町	奥畑	熊ヶ谷	45	40	1
4060	熊ヶ谷	豊後大野市	三重町	奥畑	熊ヶ谷	30	70	1
4061	熊ヶ谷	豊後大野市	三重町	奥畑	熊ヶ谷	60	60	1
4062	熊ヶ谷	豊後大野市	三重町	奥畑	熊ヶ谷	25	40	1
4063	熊ヶ谷	豊後大野市	三重町	奥畑	熊ヶ谷	30	55	1
4064	熊ヶ谷	豊後大野市	三重町	奥畑	熊ヶ谷	50	70	1
4065	熊ヶ谷	豊後大野市	三重町	奥畑	熊ヶ谷	35	60	1
4066	熊ヶ谷	豊後大野市	三重町	奥畑	熊ヶ谷	70	80	1
4067	熊ヶ谷	豊後大野市	三重町	奥畑	熊ヶ谷	45	50	1
4068	熊ヶ谷	豊後大野市	三重町	奥畑	熊ヶ谷	60	80	2
4069	打越	豊後大野市	三重町	中津留	打越	25	10	1
4070	谷	豊後大野市	三重町	奥畑	谷	30	35	1
4071	谷	豊後大野市	三重町	奥畑	谷	90	140	1
4072	谷	豊後大野市	三重町	奥畑	谷	40	110	1
4073	本村	豊後大野市	三重町	奥畑	本村	40	40	1
4074	本村	豊後大野市	三重町	奥畑	本村	90	25	1
4075	本村	豊後大野市	三重町	奥畑	本村	100	90	1
4076	本村	豊後大野市	三重町	奥畑	本村	40	40	1
4077	小木浦	豊後大野市	三重町	奥畑	小木浦	110	200	3
4078	小木浦	豊後大野市	三重町	奥畑	小木浦	30	55	1
4079	小木浦	豊後大野市	三重町	奥畑	小木浦	40	140	1
4080	小木浦	豊後大野市	三重町	奥畑	小木浦	50	190	1
4081	小木浦	豊後大野市	三重町	奥畑	小木浦	45	40	1
4082	小木浦	豊後大野市	三重町	奥畑	小木浦	140	60	2
4083	小木浦	豊後大野市	三重町	奥畑	小木浦	70	15	1
4084	吹原	豊後大野市	三重町	奥畑	吹原	45	60	1
4085	吹原	豊後大野市	三重町	奥畑	吹原	40	30	1
4086	吹原	豊後大野市	三重町	奥畑	吹原	30	65	1
4087	小木浦	豊後大野市	三重町	奥畑	小木浦	90	80	3
4088	吹原	豊後大野市	三重町	奥畑	吹原	35	80	1
4089	吹原	豊後大野市	三重町	奥畑	吹原	30	50	1
4090	白谷	豊後大野市	三重町	大白谷	白谷	40	10	1
4091	白谷	豊後大野市	三重町	大白谷	白谷	40	25	1
4092	白谷	豊後大野市	三重町	大白谷	白谷	20	60	1
4093	八坂津留	豊後大野市	三重町	大白谷	八坂津留	80	160	1
4094	八坂津留	豊後大野市	三重町	大白谷	八坂津留	90	70	2
4095	八坂津留	豊後大野市	三重町	大白谷	八坂津留	40	70	1
4096	八坂津留	豊後大野市	三重町	大白谷	八坂津留	140	85	2

(自然斜面・人家1～4戸)

箇所番号	箇所名	郡市	町村	大字	小字	箇所の延長	高さ	人家戸数
4097	八坂津留	豊後大野市	三重町	大白谷	八坂津留	70	20	2
4098	八坂津留	豊後大野市	三重町	大白谷	八坂津留	100	40	2
4099	中津留	豊後大野市	三重町	中津留	中津留	40	35	1
4100	中津留	豊後大野市	三重町	中津留	中津留	80	80	1
4101	石町	豊後大野市	三重町	中津留	石町	160	40	1
4102	熊ヶ谷	豊後大野市	三重町	奥畑	熊ヶ谷	65	70	1
4103	久部	豊後大野市	三重町	大白谷	久部	260	80	4
4104	久部	豊後大野市	三重町	大白谷	久部	50	100	1
4105	久部	豊後大野市	三重町	大白谷	久部	130	50	1
4106	久部	豊後大野市	三重町	大白谷	久部	140	70	3
4107	久部	豊後大野市	三重町	大白谷	久部	100	80	2
4108	久部	豊後大野市	三重町	大白谷	久部	80	70	1
4109	久部	豊後大野市	三重町	大白谷	久部	110	70	1
4110	久部	豊後大野市	三重町	大白谷	久部	80	50	1
4111	久部	豊後大野市	三重町	大白谷	久部	70	55	1
4112	八坂津留	豊後大野市	三重町	大白谷	八坂津留	50	40	1
4113	久部	豊後大野市	三重町	大白谷	久部	70	60	1
4114	久部	豊後大野市	三重町	大白谷	久部	40	30	1
4115	柚ノ木	豊後大野市	清川町	白尾	柚ノ木	50	30	2
4116	長迫	豊後大野市	清川町	砂田	長迫	70	20	2
4117	柚ノ木	豊後大野市	清川町	白尾	柚ノ木	70	10	2
4118	柿ノ木	豊後大野市	清川町	白尾	柿ノ木	60	50	1
4119	柚ノ木	豊後大野市	清川町	白尾	柚ノ木	30	10	1
4120	合方	豊後大野市	清川町	砂田	合方	110	10	4
4121	長迫	豊後大野市	清川町	砂田	長迫	50	10	1
4122	長迫	豊後大野市	清川町	砂田	長迫	100	35	4
4123	宗福	豊後大野市	清川町	雨堤	宗福	90	25	3
4124	宗福	豊後大野市	清川町	雨堤	宗福	50	15	1
4125	合方	豊後大野市	清川町	砂田	合方	100	10	1
4126	長畑	豊後大野市	清川町	天神	長畑	50	20	1
4127	天神下	豊後大野市	清川町	天神	天神下	40	35	1
4128	天神下	豊後大野市	清川町	天神	天神下	80	10	2
4129	井崎	豊後大野市	清川町	伏野	井崎	40	20	1
4130	佐草	豊後大野市	清川町	三玉	佐草	70	25	3
4131	佐草	豊後大野市	清川町	三玉	佐草	130	30	3
4132	津留	豊後大野市	清川町	宇田枝	津留	120	25	2
4133	津留	豊後大野市	清川町	宇田枝	津留	60	20	2
4134	上ノ原	豊後大野市	清川町	六種	上ノ原	110	20	2
4135	上ノ原	豊後大野市	清川町	六種	上ノ原	40	10	1
4136	柚ノ木	豊後大野市	清川町	白尾	柚ノ木	80	20	3
4137	合方	豊後大野市	清川町	砂田	合方	60	15	1
4138	徳部	豊後大野市	清川町	天神	徳部	30	30	1
4139	下市	豊後大野市	清川町	砂田	下市	140	10	2
4140	下市	豊後大野市	清川町	砂田	下市	60	15	2
4141	上市	豊後大野市	清川町	砂田	上市	50	10	1
4142	上市	豊後大野市	清川町	砂田	上市	100	15	3
4143	上ノ原	豊後大野市	清川町	六種	上ノ原	40	15	1
4144	中原	豊後大野市	清川町	三玉	中原	20	20	1
4145	中原	豊後大野市	清川町	三玉	中原	40	5	1
4146	中尾	豊後大野市	清川町	雨堤	中尾	20	15	1
4147	柿ノ木	豊後大野市	清川町	白尾	柿ノ木	100	35	3
4148	深又	豊後大野市	清川町	白尾	深又	100	15	2
4149	深又	豊後大野市	清川町	白尾	深又	40	15	1
4150	谷門	豊後大野市	清川町	雨堤	谷門	70	15	2
4151	谷門	豊後大野市	清川町	雨堤	谷門	60	15	2
4152	鍋倉	豊後大野市	清川町	伏野	鍋倉	50	20	1
4153	鍋倉	豊後大野市	清川町	伏野	鍋倉	50	35	1
4154	鍋倉	豊後大野市	清川町	伏野	鍋倉	60	30	1
4155	原	豊後大野市	清川町	雨堤	原	30	10	1
4156	宗福	豊後大野市	清川町	雨堤	宗福	60	15	1
4157	原	豊後大野市	清川町	雨堤	原	100	15	4
4158	宮津留	豊後大野市	清川町	六種	宮津留	40	20	1
4159	宮津留	豊後大野市	清川町	六種	宮津留	30	20	1
4160	泉園	豊後大野市	清川町	六種	泉園	30	10	1
4161	泉園	豊後大野市	清川町	六種	泉園	40	15	1
4162	泉園	豊後大野市	清川町	六種	泉園	40	20	1
4163	丸小野	豊後大野市	清川町	六種	丸小野	30	30	1
4164	丸小野	豊後大野市	清川町	六種	丸小野	80	15	2
4165	石原	豊後大野市	清川町	六種	石原	50	20	2
4166	丸小野	豊後大野市	清川町	六種	丸小野	50	10	1

(自然斜面・人家1~4戸)

箇所番号	箇所名	郡市	町村	大字	小字	箇所の延長	高さ	人家戸数
4167	丸小野	豊後大野市	清川町	六種	丸小野	40	10	1
4168	丸小野	豊後大野市	清川町	六種	丸小野	60	25	1
4169	小原	豊後大野市	清川町	六種	小原	60	20	3
4170	小原	豊後大野市	清川町	六種	小原	20	10	1
4171	小原	豊後大野市	清川町	六種	小原	40	15	1
4172	小原	豊後大野市	清川町	六種	小原	50	10	1
4173	小原	豊後大野市	清川町	六種	小原	40	20	1
4174	津留	豊後大野市	清川町	宇田枝	津留	30	20	1
4175	宮追	豊後大野市	清川町	宇田枝	宮追	20	55	1
4176	中野	豊後大野市	清川町	伏野	中野	70	15	2
4177	中野	豊後大野市	清川町	伏野	中野	40	15	1
4178	高城	豊後大野市	清川町	宇田枝	高城	50	35	1
4179	高城	豊後大野市	清川町	宇田枝	高城	50	30	1
4180	泉園	豊後大野市	清川町	六種	泉園	30	10	1
4181	泉園	豊後大野市	清川町	六種	泉園	30	5	1
4182	泉園	豊後大野市	清川町	六種	泉園	30	15	1
4183	石原	豊後大野市	清川町	六種	石原	50	15	1
4184	丸小野	豊後大野市	清川町	六種	丸小野	70	5	1
4185	中野	豊後大野市	清川町	伏野	中野	20	15	1
4186	中原	豊後大野市	清川町	伏野	中原	40	20	2
4187	中原	豊後大野市	清川町	伏野	中原	50	15	2
4188	中原	豊後大野市	清川町	伏野	中原	110	35	3
4189	中原	豊後大野市	清川町	伏野	中原	50	15	2
4190	中原	豊後大野市	清川町	伏野	中原	40	30	1
4191	中原	豊後大野市	清川町	伏野	中原	30	10	1
4192	本谷	豊後大野市	清川町	伏野	本谷	50	45	1
4193	本谷	豊後大野市	清川町	伏野	本谷	30	15	1
4194	木南切	豊後大野市	清川町	平石	木南切	50	10	1
4195	木南切	豊後大野市	清川町	平石	木南切	30	15	1
4196	長小野	豊後大野市	清川町	平石	長小野	50	35	1
4197	長小野	豊後大野市	清川町	平石	長小野	30	10	1
4198	長小野	豊後大野市	清川町	平石	長小野	130	25	3
4199	長小野	豊後大野市	清川町	平石	長小野	50	20	1
4200	長小野	豊後大野市	清川町	平石	長小野	80	20	2
4201	轟	豊後大野市	清川町	左右知	轟	80	10	2
4202	轟	豊後大野市	清川町	左右知	轟	40	45	2
4203	轟	豊後大野市	清川町	左右知	轟	30	85	1
4204	轟	豊後大野市	清川町	左右知	轟	30	40	1
4205	轟	豊後大野市	清川町	左右知	轟	80	40	2
4206	轟	豊後大野市	清川町	左右知	轟	30	50	2
4207	轟	豊後大野市	清川町	左右知	轟	40	25	1
4208	轟	豊後大野市	清川町	左右知	轟	50	50	2
4209	轟	豊後大野市	清川町	左右知	轟	30	35	1
4210	轟	豊後大野市	清川町	左右知	轟	30	60	1
4211	高城	豊後大野市	清川町	宇田枝	高城	40	40	2
4212	高城	豊後大野市	清川町	宇田枝	高城	40	35	1
4213	高城	豊後大野市	清川町	宇田枝	高城	80	40	1
4214	立岩	豊後大野市	清川町	伏野	立岩	60	55	1
4215	立岩	豊後大野市	清川町	伏野	立岩	30	50	1
4216	近郷	豊後大野市	清川町	大白谷	近郷	50	35	1
4217	近郷	豊後大野市	清川町	大白谷	近郷	40	30	1
4218	近郷	豊後大野市	清川町	大白谷	近郷	60	40	2
4219	近郷	豊後大野市	清川町	大白谷	近郷	50	35	1
4220	轟	豊後大野市	清川町	左右知	轟	50	15	1
4221	轟	豊後大野市	清川町	左右知	轟	60	20	1
4222	轟	豊後大野市	清川町	左右知	轟	50	15	1
4223	轟	豊後大野市	清川町	左右知	轟	60	5	1
4224	高城	豊後大野市	清川町	宇田枝	高城	40	50	1
4225	犬鳴	豊後大野市	清川町	伏野	犬鳴	60	95	1
4226	犬鳴	豊後大野市	清川町	伏野	犬鳴	50	30	1
4227	犬鳴	豊後大野市	清川町	伏野	犬鳴	80	85	2
4228	犬鳴	豊後大野市	清川町	伏野	犬鳴	40	55	2
4229	犬鳴	豊後大野市	清川町	伏野	犬鳴	30	70	1
4230	中山	豊後大野市	清川町	大白谷	中山	40	25	1
4231	中山	豊後大野市	清川町	大白谷	中山	50	10	2
4232	炭焼	豊後大野市	緒方町	草深野	炭焼	30	60	1
4233	炭焼	豊後大野市	緒方町	草深野	炭焼	20	60	1
4234	柏野	豊後大野市	緒方町	軸丸	柏野	40	40	1
4235	柏野	豊後大野市	緒方町	軸丸	柏野	40	45	1
4236	柏野	豊後大野市	緒方町	軸丸	柏野	60	55	1

(自然斜面・人家1~4戸)

箇所番号	箇所名	郡市	町村	大字	小字	箇所の延長	高さ	人家戸数
4237	柏野	豊後大野市	緒方町	軸丸	柏野	40	45	2
4238	柏野	豊後大野市	緒方町	軸丸	柏野	40	45	2
4239	軸丸南	豊後大野市	緒方町	軸丸	軸丸南	30	70	1
4240	軸丸南	豊後大野市	緒方町	軸丸	軸丸南	20	60	1
4241	軸丸南	豊後大野市	緒方町	軸丸	軸丸南	50	20	2
4242	軸丸南	豊後大野市	緒方町	軸丸	軸丸南	180	35	4
4243	板屋	豊後大野市	緒方町	軸丸	板屋	100	10	3
4244	板屋	豊後大野市	緒方町	軸丸	板屋	60	15	2
4245	板屋	豊後大野市	緒方町	軸丸	板屋	70	30	3
4246	松迫	豊後大野市	緒方町	軸丸	松迫	40	15	1
4247	田向	豊後大野市	緒方町	軸丸	田向	60	10	4
4248	高傘礼	豊後大野市	緒方町	軸丸	高傘礼	80	20	2
4249	室屋	豊後大野市	緒方町	軸丸	室屋	60	10	4
4250	室屋	豊後大野市	緒方町	軸丸	室屋	110	30	3
4251	五斗粟	豊後大野市	緒方町	下自在	五斗粟	120	25	2
4252	五斗粟	豊後大野市	緒方町	下自在	五斗粟	30	20	2
4253	五斗粟	豊後大野市	緒方町	下自在	五斗粟	60	20	2
4254	五斗粟	豊後大野市	緒方町	下自在	五斗粟	40	15	1
4255	高傘礼	豊後大野市	緒方町	軸丸	高傘礼	20	5	1
4256	五斗粟	豊後大野市	緒方町	下自在	五斗粟	40	30	1
4257	五斗粟	豊後大野市	緒方町	下自在	五斗粟	60	5	1
4258	宇土	豊後大野市	緒方町	下自在	宇土	90	25	2
4259	宇土	豊後大野市	緒方町	下自在	宇土	60	40	1
4260	小久保	豊後大野市	緒方町	志賀	小久保	50	15	2
4261	小久保	豊後大野市	緒方町	志賀	小久保	50	25	2
4262	小久保	豊後大野市	緒方町	志賀	小久保	30	5	2
4263	高傘礼	豊後大野市	緒方町	軸丸	高傘礼	80	25	2
4264	高傘礼	豊後大野市	緒方町	軸丸	高傘礼	50	10	1
4265	高傘礼	豊後大野市	緒方町	軸丸	高傘礼	70	10	2
4266	板屋	豊後大野市	緒方町	軸丸	板屋	40	10	1
4267	高傘礼	豊後大野市	緒方町	軸丸	高傘礼	50	5	1
4268	室屋	豊後大野市	緒方町	軸丸	室屋	30	15	1
4269	室屋	豊後大野市	緒方町	軸丸	室屋	60	20	1
4270	小久保	豊後大野市	緒方町	志賀	小久保	50	20	1
4271	高傘礼	豊後大野市	緒方町	志賀	高傘礼	20	5	1
4272	小野崎	豊後大野市	緒方町	越生	小野崎	30	15	1
4273	桑迫	豊後大野市	緒方町	越生	桑迫	80	25	2
4274	原田	豊後大野市	緒方町	越生	原田	100	40	2
4275	牧	豊後大野市	緒方町	野尻	牧	50	20	1
4276	牧	豊後大野市	緒方町	野尻	牧	80	30	1
4277	牧	豊後大野市	緒方町	野尻	牧	60	50	1
4278	定付	豊後大野市	緒方町	野尻	定付	30	10	1
4279	大渡	豊後大野市	緒方町	夏足	大渡	40	5	1
4280	桑迫	豊後大野市	緒方町	越生	桑迫	30	10	1
4281	西白寺	豊後大野市	緒方町	野尻	西白寺	40	10	1
4282	炭焼	豊後大野市	緒方町	草深野	炭焼	40	35	1
4283	田良原	豊後大野市	緒方町	草深野	田良原	30	20	1
4284	田良原	豊後大野市	緒方町	草深野	田良原	30	25	1
4285	長迫	豊後大野市	緒方町	小宛	長迫	20	25	2
4286	谷	豊後大野市	緒方町	小宛	谷	50	30	3
4287	谷	豊後大野市	緒方町	小宛	谷	50	30	1
4288	上小宛	豊後大野市	緒方町	小宛	上小宛	90	35	1
4289	上小宛	豊後大野市	緒方町	小宛	上小宛	40	25	1
4290	尾崎	豊後大野市	緒方町	小宛	尾崎	60	25	2
4291	間片	豊後大野市	緒方町	草深野	間片	30	5	1
4292	草深野	豊後大野市	緒方町	草深野	草深野	60	10	2
4293	田良原	豊後大野市	緒方町	草深野	田良原	40	10	1
4294	田良原	豊後大野市	緒方町	草深野	田良原	130	15	4
4295	長迫	豊後大野市	緒方町	小宛	長迫	40	15	1
4296	上小宛	豊後大野市	緒方町	小宛	上小宛	70	15	1
4297	上小宛	豊後大野市	緒方町	小宛	上小宛	50	10	2
4298	上小宛	豊後大野市	緒方町	小宛	上小宛	50	10	2
4299	炭焼	豊後大野市	緒方町	草深野	炭焼	80	60	3
4300	大久保	豊後大野市	緒方町	草深野	大久保	30	25	2
4301	大久保	豊後大野市	緒方町	草深野	大久保	40	20	1
4302	大久保	豊後大野市	緒方町	草深野	大久保	40	15	1
4303	大久保	豊後大野市	緒方町	草深野	大久保	30	25	3
4304	古畑	豊後大野市	緒方町	草深野	古畑	70	35	2
4305	古畑	豊後大野市	緒方町	草深野	古畑	30	10	2
4306	古畑	豊後大野市	緒方町	草深野	古畑	60	45	1



(自然斜面・人家1~4戸)

箇所番号	箇所名	郡市	町村	大字	小字	箇所の延長	高さ	人家戸数
4307	前辻	豊後大野市	緒方町	辻	前辻	60	35	2
4308	前辻	豊後大野市	緒方町	辻	前辻	100	10	3
4309	倉園	豊後大野市	緒方町	辻	倉園	30	30	1
4310	倉園	豊後大野市	緒方町	辻	倉園	40	25	1
4311	倉園	豊後大野市	緒方町	辻	倉園	40	20	1
4312	倉園	豊後大野市	緒方町	辻	倉園	100	40	1
4313	倉園	豊後大野市	緒方町	辻	倉園	60	40	1
4314	倉園	豊後大野市	緒方町	辻	倉園	70	35	2
4315	火ノ口	豊後大野市	緒方町	上自在	火ノ口	50	40	1
4316	柏木	豊後大野市	緒方町	馬場	柏木	60	20	2
4317	田尾	豊後大野市	緒方町	鮎川	田尾	30	15	1
4318	原尻	豊後大野市	緒方町	原尻	原尻	60	40	3
4319	原尻	豊後大野市	緒方町	原尻	原尻	100	25	3
4320	原尻	豊後大野市	緒方町	原尻	原尻	40	15	1
4321	宮園	豊後大野市	緒方町	久土知	宮園	100	35	3
4322	宮園	豊後大野市	緒方町	久土知	宮園	70	35	1
4323	宮園	豊後大野市	緒方町	久土知	宮園	70	25	2
4324	野中	豊後大野市	緒方町	鮎川	野中	20	10	1
4325	野中	豊後大野市	緒方町	鮎川	野中	20	15	1
4326	小野	豊後大野市	緒方町	鮎川	小野	50	25	1
4327	上久保	豊後大野市	緒方町	大化	上久保	30	25	1
4328	大久保	豊後大野市	緒方町	草深野	大久保	40	5	1
4329	古畑	豊後大野市	緒方町	草深野	古畑	80	10	2
4330	小野	豊後大野市	緒方町	鮎川	小野	20	10	1
4331	小野	豊後大野市	緒方町	鮎川	小野	40	10	1
4332	小野	豊後大野市	緒方町	鮎川	小野	30	5	1
4333	小野	豊後大野市	緒方町	鮎川	小野	40	10	1
4334	小野	豊後大野市	緒方町	鮎川	小野	60	5	3
4335	原尻	豊後大野市	緒方町	原尻	原尻	30	5	1
4336	久土知	豊後大野市	緒方町	久土知	久土知	40	5	1
4337	久土知	豊後大野市	緒方町	久土知	久土知	60	20	2
4338	井上	豊後大野市	緒方町	馬場	井上	40	10	1
4339	井上	豊後大野市	緒方町	馬場	井上	130	30	3
4340	駒方	豊後大野市	緒方町	越生	駒方	20	10	1
4341	天神山	豊後大野市	緒方町	井上	天神山	40	15	1
4342	西白寺	豊後大野市	緒方町	野尻	西白寺	80	30	4
4343	堤	豊後大野市	緒方町	知田	堤	50	15	1
4344	犬塚	豊後大野市	緒方町	大化	犬塚	110	25	2
4345	犬塚	豊後大野市	緒方町	大化	犬塚	120	25	2
4346	初迫	豊後大野市	緒方町	大化	初迫	50	10	1
4347	小園	豊後大野市	緒方町	天神	小園	110	30	3
4348	桑原	豊後大野市	緒方町	天神	桑原	40	25	1
4349	漆生	豊後大野市	緒方町	越生	漆生	70	10	2
4350	桑迫	豊後大野市	緒方町	天神	桑迫	50	15	1
4351	小園	豊後大野市	緒方町	天神	小園	30	15	1
4352	小園	豊後大野市	緒方町	天神	小園	40	20	1
4353	桑原	豊後大野市	緒方町	天神	桑原	130	10	2
4354	桑原	豊後大野市	緒方町	天神	桑原	50	5	1
4355	妙見	豊後大野市	緒方町	大化	妙見	30	5	1
4356	尻井	豊後大野市	緒方町	柚木	尻井	30	15	1
4357	平川	豊後大野市	緒方町	木野	平川	60	40	1
4358	平川	豊後大野市	緒方町	木野	平川	100	35	1
4359	平川	豊後大野市	緒方町	木野	平川	40	30	1
4360	田尾	豊後大野市	緒方町	木野	田尾	130	55	2
4361	田尾	豊後大野市	緒方町	木野	田尾	50	45	1
4362	田尾	豊後大野市	緒方町	木野	田尾	50	45	1
4363	田尾	豊後大野市	緒方町	木野	田尾	50	20	2
4364	田尾	豊後大野市	緒方町	木野	田尾	50	25	2
4365	田尾	豊後大野市	緒方町	木野	田尾	30	20	1
4366	柿ノ木	豊後大野市	緒方町	徳田	柿ノ木	30	25	1
4367	徳田	豊後大野市	緒方町	徳田	徳田	50	30	1
4368	尾迫	豊後大野市	緒方町	柚木	尾迫	30	20	1
4369	尾迫	豊後大野市	緒方町	柚木	尾迫	90	30	2
4370	梅木	豊後大野市	緒方町	徳田	梅木	20	35	1
4371	寺原	豊後大野市	緒方町	小宛	寺原	100	60	1
4372	牧原	豊後大野市	緒方町	小宛	牧原	40	45	1
4373	牧原	豊後大野市	緒方町	小宛	牧原	50	50	1
4374	鶴ノ口	豊後大野市	緒方町	柚木	鶴ノ口	80	40	1
4375	鶴ノ口	豊後大野市	緒方町	柚木	鶴ノ口	70	45	1
4376	梅木	豊後大野市	緒方町	徳田	梅木	60	25	1

(自然斜面・人家1~4戸)

箇所番号	箇所名	郡市	町村	大字	小字	箇所の延長	高さ	人家戸数
4377	梅木	豊後大野市	緒方町	徳田	梅木	130	30	4
4378	徳田	豊後大野市	緒方町	徳田	徳田	100	20	3
4379	徳田	豊後大野市	緒方町	徳田	徳田	20	15	1
4380	久土知	豊後大野市	緒方町	久土知	久土知	90	25	3
4381	竹脇	豊後大野市	緒方町	大化	竹脇	50	15	1
4382	鹿屋	豊後大野市	緒方町	平石	鹿屋	70	55	1
4383	鹿屋	豊後大野市	緒方町	平石	鹿屋	60	20	2
4384	広石	豊後大野市	緒方町	平石	広石	80	20	2
4385	宮畑	豊後大野市	緒方町	下徳田	宮畑	30	40	1
4386	花木沢	豊後大野市	緒方町	下徳田	花木沢	60	15	1
4387	久土知	豊後大野市	緒方町	久土知	久土知	40	10	1
4388	今山	豊後大野市	緒方町	大化	今山	40	10	1
4389	今山	豊後大野市	緒方町	大化	今山	40	5	1
4390	今山	豊後大野市	緒方町	大化	今山	40	10	1
4391	竹脇	豊後大野市	緒方町	大化	竹脇	60	15	2
4392	竹脇	豊後大野市	緒方町	大化	竹脇	30	10	1
4393	竹脇	豊後大野市	緒方町	大化	竹脇	40	5	1
4394	花木沢	豊後大野市	緒方町	下徳田	花木沢	50	10	1
4395	小迫	豊後大野市	緒方町	冬原	小迫	80	10	1
4396	花木沢	豊後大野市	緒方町	冬原	花木沢	50	20	1
4397	小豆穴	豊後大野市	緒方町	冬原	小豆穴	120	25	3
4398	井付	豊後大野市	緒方町	冬原	井付	60	10	2
4399	井付	豊後大野市	緒方町	冬原	井付	100	15	3
4400	大牟礼	豊後大野市	緒方町	平石	大牟礼	40	35	1
4401	広石	豊後大野市	緒方町	平石	広石	50	15	1
4402	辻	豊後大野市	緒方町	馬背畑	辻	30	10	1
4403	辻	豊後大野市	緒方町	馬背畑	辻	50	5	1
4404	滝上	豊後大野市	緒方町	馬背畑	滝上	40	10	1
4405	花迫	豊後大野市	緒方町	馬背畑	花迫	30	5	1
4406	神屋敷	豊後大野市	緒方町	平石	神屋敷	60	15	1
4407	神屋敷	豊後大野市	緒方町	平石	神屋敷	30	10	1
4408	小園	豊後大野市	緒方町	大石	小園	30	35	1
4409	小園	豊後大野市	緒方町	大石	小園	50	50	1
4410	中村	豊後大野市	緒方町	大石	中村	50	20	1
4411	牛ヶ迫	豊後大野市	緒方町	中野	牛ヶ迫	80	35	1
4412	牛ヶ迫	豊後大野市	緒方町	中野	牛ヶ迫	90	15	1
4413	鍛屋	豊後大野市	緒方町	大石	鍛屋	70	30	1
4414	鍛屋	豊後大野市	緒方町	大石	鍛屋	50	45	1
4415	八屋	豊後大野市	緒方町	大石	八屋	60	35	1
4416	横平	豊後大野市	緒方町	中野	横平	60	40	2
4417	牛ヶ迫	豊後大野市	緒方町	中野	牛ヶ迫	40	15	1
4418	八屋	豊後大野市	緒方町	大石	八屋	40	5	2
4419	竜千寺	豊後大野市	緒方町	上冬原	竜千寺	50	125	1
4420	谷門	豊後大野市	緒方町	小原	谷門	30	20	1
4421	谷門	豊後大野市	緒方町	小原	谷門	40	75	1
4422	谷門	豊後大野市	緒方町	小原	谷門	90	30	2
4423	堂内	豊後大野市	緒方町	小原	堂内	50	50	1
4424	堂内	豊後大野市	緒方町	小原	堂内	70	35	1
4425	羽田梨	豊後大野市	緒方町	栗生	羽田梨	40	45	1
4426	上栗生	豊後大野市	緒方町	冬原	上栗生	90	30	3
4427	徳尾	豊後大野市	緒方町	冬原	徳尾	40	10	1
4428	遠野	豊後大野市	緒方町	上冬原	遠野	50	5	1
4429	遠野	豊後大野市	緒方町	上冬原	遠野	50	5	1
4430	姥社	豊後大野市	緒方町	上冬原	姥社	30	10	1
4431	真茅	豊後大野市	緒方町	上冬原	真茅	40	15	1
4432	真茅	豊後大野市	緒方町	上冬原	真茅	30	5	1
4433	小仲尾	豊後大野市	緒方町	上冬原	小仲尾	50	20	1
4434	小原	豊後大野市	緒方町	小原	小原	110	15	3
4435	堂内	豊後大野市	緒方町	小原	堂内	40	20	1
4436	中村	豊後大野市	緒方町	上畑	中村	70	55	2
4437	中村	豊後大野市	緒方町	上畑	中村	50	25	1
4438	中村	豊後大野市	緒方町	上畑	中村	50	25	1
4439	栗林	豊後大野市	緒方町	小原	栗林	60	95	1
4440	栗林	豊後大野市	緒方町	小原	栗林	50	40	1
4441	大村	豊後大野市	緒方町	上畑	大村	40	110	1
4442	大村	豊後大野市	緒方町	上畑	大村	40	25	2
4443	中村	豊後大野市	緒方町	上畑	中村	60	40	1
4444	下滞迫	豊後大野市	緒方町	滞迫	下滞迫	50	25	2
4445	下滞迫	豊後大野市	緒方町	滞迫	下滞迫	60	65	1
4446	下滞迫	豊後大野市	緒方町	滞迫	下滞迫	60	40	1

(自然斜面・人家1~4戸)

箇所番号	箇所名	郡市	町村	大字	小字	箇所の延長	高さ	人家戸数
4447	下滞迫	豊後大野市	緒方町	滞迫	下滞迫	30	65	1
4448	下滞迫	豊後大野市	緒方町	滞迫	下滞迫	50	45	1
4449	栗林	豊後大野市	緒方町	上畑	栗林	50	15	1
4450	大村	豊後大野市	緒方町	上畑	大村	100	10	3
4451	中村	豊後大野市	緒方町	上畑	中村	50	15	1
4452	土岩	豊後大野市	緒方町	上畑	土岩	60	130	1
4453	土岩	豊後大野市	緒方町	上畑	土岩	70	80	1
4454	広河原	豊後大野市	緒方町	上畑	広河原	70	85	1
4455	上畑	豊後大野市	緒方町	上畑	上畑	50	55	1
4456	上畑	豊後大野市	緒方町	上畑	上畑	70	55	1
4457	上畑	豊後大野市	緒方町	上畑	上畑	30	5	1
4458	上畑	豊後大野市	緒方町	上畑	上畑	80	60	4
4459	上畑	豊後大野市	緒方町	上畑	上畑	50	60	2
4460	九折	豊後大野市	緒方町	上畑	九折	60	60	1
4461	九折	豊後大野市	緒方町	上畑	九折	40	50	1
4462	九折	豊後大野市	緒方町	上畑	九折	150	80	1
4463	九折	豊後大野市	緒方町	上畑	九折	50	125	1
4464	九折	豊後大野市	緒方町	上畑	九折	50	80	1
4465	九折	豊後大野市	緒方町	上畑	九折	20	25	1
4466	下尾平	豊後大野市	緒方町	尾平鉦山	下尾平	30	15	1
4467	土岩	豊後大野市	緒方町	上畑	土岩	50	70	1
4468	尾平	豊後大野市	緒方町	尾平鉦山	尾平	50	5	1
4469	小川野	豊後大野市	朝地町	梨小	小川野	50	40	1
4470	小川野	豊後大野市	朝地町	梨小	小川野	70	70	2
4471	小川野	豊後大野市	朝地町	梨小	小川野	30	50	1
4472	小川野	豊後大野市	朝地町	梨小	小川野	50	60	1
4473	小川野	豊後大野市	朝地町	梨小	小川野	50	55	1
4474	小川野	豊後大野市	朝地町	梨小	小川野	30	10	1
4475	梨原	豊後大野市	朝地町	梨小	梨原	45	80	2
4476	梨原	豊後大野市	朝地町	梨小	梨原	80	10	2
4477	梨原	豊後大野市	朝地町	梨小	梨原	50	30	1
4478	梨原	豊後大野市	朝地町	梨小	梨原	55	50	2
4479	梨原	豊後大野市	朝地町	梨小	梨原	80	30	2
4480	梨原	豊後大野市	朝地町	梨小	梨原	30	25	1
4481	志屋	豊後大野市	朝地町	梨小	志屋	30	20	1
4482	梨原	豊後大野市	朝地町	梨小	梨原	45	20	1
4483	小川野	豊後大野市	朝地町	梨小	小川野	25	25	1
4484	小川野	豊後大野市	朝地町	梨小	小川野	40	20	1
4485	温見	豊後大野市	朝地町	梨小	温見	20	20	1
4486	温見	豊後大野市	朝地町	梨小	温見	90	80	1
4487	鳥屋	豊後大野市	朝地町	鳥田	鳥屋	30	35	1
4488	鳥屋	豊後大野市	朝地町	鳥田	鳥屋	65	90	1
4489	鳥屋	豊後大野市	朝地町	鳥田	鳥屋	60	90	1
4490	鳥屋	豊後大野市	朝地町	鳥田	鳥屋	55	115	1
4491	鳥屋	豊後大野市	朝地町	鳥田	鳥屋	60	20	2
4492	栗栖	豊後大野市	朝地町	栗林	栗栖	35	50	1
4493	栗栖	豊後大野市	朝地町	栗林	栗栖	60	40	3
4494	栗栖	豊後大野市	朝地町	栗林	栗栖	45	20	1
4495	栗栖	豊後大野市	朝地町	栗林	栗栖	45	60	1
4496	中熊	豊後大野市	朝地町	栗林	中熊	50	25	2
4497	中熊	豊後大野市	朝地町	栗林	中熊	35	30	1
4498	中熊	豊後大野市	朝地町	栗林	中熊	65	15	2
4499	中熊	豊後大野市	朝地町	栗林	中熊	60	20	1
4500	北平	豊後大野市	朝地町	栗林	北平	50	20	1
4501	北平	豊後大野市	朝地町	栗林	北平	30	45	1
4502	北平	豊後大野市	朝地町	栗林	北平	30	40	1
4503	臼木	豊後大野市	朝地町	栗林	臼木	105	35	2
4504	栗栖	豊後大野市	朝地町	栗林	栗栖	40	20	1
4505	栗栖	豊後大野市	朝地町	栗林	栗栖	45	30	1
4506	栗栖	豊後大野市	朝地町	栗林	栗栖	20	40	1
4507	栗栖	豊後大野市	朝地町	栗林	栗栖	70	40	1
4508	栗栖	豊後大野市	朝地町	栗林	栗栖	30	30	1
4509	栗栖	豊後大野市	朝地町	栗林	栗栖	25	20	1
4510	田夫時	豊後大野市	朝地町	鳥田	田夫時	90	30	2
4511	臼木	豊後大野市	朝地町	栗林	臼木	45	15	1
4512	臼木	豊後大野市	朝地町	栗林	臼木	25	10	1
4513	臼木	豊後大野市	朝地町	栗林	臼木	50	10	1
4514	臼木	豊後大野市	朝地町	栗林	臼木	45	30	1
4515	鳥屋	豊後大野市	朝地町	鳥田	鳥屋	85	20	3
4516	鳥屋	豊後大野市	朝地町	鳥田	鳥屋	70	10	3

(自然斜面・人家1~4戸)

箇所番号	箇所名	郡市	町村	大字	小字	箇所の延長	高さ	人家戸数
4517	田夫時	豊後大野市	朝地町	鳥田	田夫時	45	40	1
4518	田夫時	豊後大野市	朝地町	鳥田	田夫時	30	50	1
4519	田夫時	豊後大野市	朝地町	鳥田	田夫時	50	60	1
4520	田尾崎	豊後大野市	朝地町	池田	田尾崎	100	10	2
4521	綿田	豊後大野市	朝地町	綿田	綿田	40	20	1
4522	綿田	豊後大野市	朝地町	綿田	綿田	40	40	1
4523	綿田	豊後大野市	朝地町	綿田	綿田	50	20	1
4524	綿田	豊後大野市	朝地町	綿田	綿田	30	25	2
4525	綿田	豊後大野市	朝地町	綿田	綿田	35	25	1
4526	綿田	豊後大野市	朝地町	綿田	綿田	25	20	3
4527	綿田	豊後大野市	朝地町	綿田	綿田	25	20	1
4528	綿田	豊後大野市	朝地町	綿田	綿田	50	10	1
4529	綿田	豊後大野市	朝地町	綿田	綿田	40	25	1
4530	綿田	豊後大野市	朝地町	綿田	綿田	65	10	2
4531	綿田	豊後大野市	朝地町	綿田	綿田	35	20	1
4532	綿田	豊後大野市	朝地町	綿田	綿田	30	20	1
4533	朝倉	豊後大野市	朝地町	朝地	朝倉	50	30	1
4534	朝倉	豊後大野市	朝地町	朝地	朝倉	110	50	4
4535	朝倉	豊後大野市	朝地町	朝地	朝倉	80	35	3
4536	綿田	豊後大野市	朝地町	綿田	綿田	30	35	1
4537	綿田	豊後大野市	朝地町	綿田	綿田	50	30	1
4538	綿田	豊後大野市	朝地町	綿田	綿田	50	20	1
4539	綿田	豊後大野市	朝地町	綿田	綿田	35	25	1
4540	綿田	豊後大野市	朝地町	綿田	綿田	40	20	1
4541	臼木	豊後大野市	朝地町	栗林	臼木	40	10	1
4542	朝倉	豊後大野市	朝地町	朝地	朝倉	40	20	1
4543	朝倉	豊後大野市	朝地町	朝地	朝倉	75	30	4
4544	朝倉	豊後大野市	朝地町	朝地	朝倉	85	30	2
4545	朝倉	豊後大野市	朝地町	朝地	朝倉	60	25	1
4546	朝倉	豊後大野市	朝地町	朝地	朝倉	40	10	1
4547	朝倉	豊後大野市	朝地町	朝地	朝倉	25	55	1
4548	朝倉	豊後大野市	朝地町	朝地	朝倉	70	10	1
4549	朝倉	豊後大野市	朝地町	朝地	朝倉	80	10	1
4550	朝倉	豊後大野市	朝地町	朝地	朝倉	50	20	1
4551	近地	豊後大野市	朝地町	朝地	近地	40	60	2
4552	近地	豊後大野市	朝地町	朝地	近地	40	45	1
4553	近地	豊後大野市	朝地町	朝地	近地	40	20	1
4554	近地	豊後大野市	朝地町	朝地	近地	80	60	3
4555	草木	豊後大野市	朝地町	坪泉	草木	40	30	1
4556	草木	豊後大野市	朝地町	坪泉	草木	25	40	1
4557	池在	豊後大野市	朝地町	池田	池在	30	50	2
4558	池在	豊後大野市	朝地町	池田	池在	30	35	2
4559	池在	豊後大野市	朝地町	池田	池在	60	70	2
4560	池在	豊後大野市	朝地町	池田	池在	70	50	1
4561	池在	豊後大野市	朝地町	池田	池在	35	10	1
4562	瀬口	豊後大野市	朝地町	池田	瀬口	80	20	2
4563	瀬口	豊後大野市	朝地町	池田	瀬口	30	30	1
4564	田村	豊後大野市	朝地町	板井迫	田村	70	30	2
4565	真竹	豊後大野市	朝地町	板井迫	真竹	30	30	2
4566	真竹1	豊後大野市	朝地町	板井迫	真竹1	40	20	1
4567	折立	豊後大野市	朝地町	朝地	折立	40	50	1
4568	折立	豊後大野市	朝地町	朝地	折立	50	35	1
4569	坪泉	豊後大野市	朝地町	坪泉	坪泉	20	30	1
4570	板井迫	豊後大野市	朝地町	板井迫	板井迫	30	20	1
4571	板井迫	豊後大野市	朝地町	板井迫	板井迫	50	10	2
4572	板井迫	豊後大野市	朝地町	板井迫	板井迫	55	20	2
4573	石田	豊後大野市	朝地町	板井迫	石田	50	30	1
4574	石田	豊後大野市	朝地町	板井迫	石田	50	40	1
4575	平井	豊後大野市	朝地町	下野	平井	45	40	1
4576	平井	豊後大野市	朝地町	下野	平井	50	30	3
4577	平井	豊後大野市	朝地町	下野	平井	80	30	1
4578	樋口	豊後大野市	朝地町	下野	樋口	30	10	2
4579	町	豊後大野市	朝地町	市万町	町	60	15	1
4580	町	豊後大野市	朝地町	市万町	町	20	20	1
4581	町	豊後大野市	朝地町	市万町	町	25	40	1
4582	田村	豊後大野市	朝地町	板井迫	田村	70	20	3
4583	田村	豊後大野市	朝地町	板井迫	田村	45	50	2
4584	館	豊後大野市	朝地町	板井迫	館	105	30	4
4585	館	豊後大野市	朝地町	板井迫	館	80	30	4
4586	館	豊後大野市	朝地町	板井迫	館	40	20	1

(自然斜面・人家1~4戸)

箇所番号	箇所名	郡市	町村	大字	小字	箇所の延長	高さ	人家戸数
4587	町	豊後大野市	朝地町	市万田	町	50	30	1
4588	和田	豊後大野市	朝地町	市万田	和田	70	10	2
4589	和田	豊後大野市	朝地町	市万田	和田	60	10	2
4590	和田	豊後大野市	朝地町	市万田	和田	140	30	3
4591	和田	豊後大野市	朝地町	市万田	和田	50	20	1
4592	館	豊後大野市	朝地町	板井迫	館	45	10	1
4593	板井迫	豊後大野市	朝地町	板井迫	板井迫	75	10	2
4594	川向	豊後大野市	朝地町	市万田	川向	40	10	1
4595	坪泉	豊後大野市	朝地町	坪泉	坪泉	70	30	4
4596	朝地	豊後大野市	朝地町	朝地	朝地	50	20	2
4597	坪泉	豊後大野市	朝地町	坪泉	坪泉	55	40	1
4598	坪泉	豊後大野市	朝地町	坪泉	坪泉	80	25	2
4599	朝地	豊後大野市	朝地町	朝地	朝地	30	40	2
4600	朝地	豊後大野市	朝地町	朝地	朝地	70	40	2
4601	坪泉	豊後大野市	朝地町	坪泉	坪泉	40	40	1
4602	坪泉	豊後大野市	朝地町	坪泉	坪泉	65	30	2
4603	中尾塚	豊後大野市	朝地町	上尾塚	中尾塚	35	20	1
4604	田尾	豊後大野市	朝地町	上尾塚	田尾	170	20	3
4605	田尾	豊後大野市	朝地町	上尾塚	田尾	30	10	1
4606	田尾	豊後大野市	朝地町	上尾塚	田尾	60	20	1
4607	田尾	豊後大野市	朝地町	上尾塚	田尾	35	20	1
4608	田尾	豊後大野市	朝地町	上尾塚	田尾	50	10	1
4609	坪泉	豊後大野市	朝地町	坪泉	坪泉	40	10	1
4610	坪泉	豊後大野市	朝地町	坪泉	坪泉	30	30	1
4611	坪泉	豊後大野市	朝地町	坪泉	坪泉	40	20	1
4612	下尾塚	豊後大野市	朝地町	上尾塚	下尾塚	45	30	2
4613	掘家	豊後大野市	朝地町	下野	掘家	110	20	1
4614	下尾塚	豊後大野市	朝地町	上尾塚	下尾塚	25	20	3
4615	下尾塚	豊後大野市	朝地町	上尾塚	下尾塚	30	30	1
4616	田尾	豊後大野市	朝地町	上尾塚	田尾	50	50	1
4617	小野	豊後大野市	朝地町	上尾塚	小野	30	20	1
4618	小野	豊後大野市	朝地町	上尾塚	小野	60	60	2
4619	掘家	豊後大野市	朝地町	下野	掘家	30	35	1
4620	掘家	豊後大野市	朝地町	下野	掘家	25	10	2
4621	樋口	豊後大野市	朝地町	下野	樋口	60	30	1
4622	樋口	豊後大野市	朝地町	下野	樋口	35	30	1
4623	樋口	豊後大野市	朝地町	下野	樋口	30	20	1
4624	樋口	豊後大野市	朝地町	下野	樋口	50	10	2
4625	上志賀	豊後大野市	朝地町	志賀	上志賀	45	20	2
4626	宮生浦	豊後大野市	朝地町	宮生	宮生浦	65	40	1
4627	宮生浦	豊後大野市	朝地町	宮生	宮生浦	40	20	2
4628	宮生東	豊後大野市	朝地町	宮生	宮生東	35	20	1
4629	宮生東	豊後大野市	朝地町	宮生	宮生東	40	20	1
4630	小野	豊後大野市	朝地町	上尾塚	小野	95	10	3
4631	樋口	豊後大野市	朝地町	下野	樋口	50	40	4
4632	上方	豊後大野市	朝地町	志賀	上方	120	20	3
4633	宮生中央	豊後大野市	朝地町	宮生	宮生中央	45	10	1
4634	宮生中央	豊後大野市	朝地町	宮生	宮生中央	95	30	2
4635	宮生中央	豊後大野市	朝地町	宮生	宮生中央	80	20	2
4636	宮生中央	豊後大野市	朝地町	宮生	宮生中央	40	15	1
4637	宮生東	豊後大野市	朝地町	宮生	宮生東	70	25	2
4638	宮生東	豊後大野市	朝地町	宮生	宮生東	15	30	1
4639	宮生東	豊後大野市	朝地町	宮生	宮生東	30	10	1
4640	宮生東	豊後大野市	朝地町	宮生	宮生東	70	30	2
4641	宮生東	豊後大野市	朝地町	宮生	宮生東	20	25	1
4642	宮生東	豊後大野市	朝地町	宮生	宮生東	40	40	2
4643	宮生東	豊後大野市	朝地町	宮生	宮生東	90	35	1
4644	宮生東	豊後大野市	朝地町	宮生	宮生東	30	15	1
4645	貫原	豊後大野市	大野町	安藤	貫原	40	30	1
4646	木浦内	豊後大野市	大野町	沢田	木浦内	30	50	1
4647	木浦内	豊後大野市	大野町	沢田	木浦内	40	20	1
4648	木浦内	豊後大野市	大野町	沢田	木浦内	80	20	1
4649	木浦内	豊後大野市	大野町	沢田	木浦内	40	10	1
4650	木浦内	豊後大野市	大野町	沢田	木浦内	50	60	1
4651	木浦内	豊後大野市	大野町	沢田	木浦内	45	50	1
4652	木浦内	豊後大野市	大野町	沢田	木浦内	30	40	1
4653	木浦内	豊後大野市	大野町	沢田	木浦内	55	40	1
4654	木浦内	豊後大野市	大野町	沢田	木浦内	35	10	2
4655	木浦内	豊後大野市	大野町	沢田	木浦内	70	40	1
4656	木浦内	豊後大野市	大野町	沢田	木浦内	60	90	1

(自然斜面・人家1~4戸)

箇所番号	箇所名	郡市	町村	大字	小字	箇所の延長	高さ	人家戸数
4657	沢田	豊後大野市	大野町	沢田	沢田	50	60	1
4658	木浦内	豊後大野市	大野町	沢田	木浦内	50	40	1
4659	安藤	豊後大野市	大野町	安藤	安藤	100	30	2
4660	安藤	豊後大野市	大野町	安藤	安藤	45	20	1
4661	安藤	豊後大野市	大野町	安藤	安藤	60	50	2
4662	安藤	豊後大野市	大野町	安藤	安藤	40	40	1
4663	安藤	豊後大野市	大野町	安藤	安藤	80	80	1
4664	安藤	豊後大野市	大野町	安藤	安藤	45	60	1
4665	安藤	豊後大野市	大野町	安藤	安藤	55	70	1
4666	田附	豊後大野市	大野町	中土師	田附	45	80	1
4667	田附	豊後大野市	大野町	中土師	田附	60	90	1
4668	田附	豊後大野市	大野町	中土師	田附	60	60	1
4669	田中	豊後大野市	大野町	中土師	田中	50	40	2
4670	中土師	豊後大野市	大野町	中土師	中土師	90	190	1
4671	中土師	豊後大野市	大野町	中土師	中土師	40	70	1
4672	木浦内	豊後大野市	大野町	沢田	木浦内	35	10	1
4673	中土師	豊後大野市	大野町	中土師	中土師	40	60	1
4674	中土師	豊後大野市	大野町	中土師	中土師	40	90	1
4675	中土師	豊後大野市	大野町	中土師	中土師	30	50	1
4676	中土師	豊後大野市	大野町	中土師	中土師	50	20	1
4677	長尾	豊後大野市	大野町	中土師	長尾	70	30	3
4678	長尾	豊後大野市	大野町	中土師	長尾	50	60	1
4679	長尾	豊後大野市	大野町	安藤	長尾	20	30	1
4680	安藤	豊後大野市	大野町	安藤	安藤	55	70	1
4681	安藤	豊後大野市	大野町	安藤	安藤	80	50	2
4682	安藤	豊後大野市	大野町	安藤	安藤	50	80	1
4683	安藤	豊後大野市	大野町	安藤	安藤	70	40	1
4684	安藤	豊後大野市	大野町	安藤	安藤	65	10	2
4685	安藤	豊後大野市	大野町	安藤	安藤	50	50	2
4686	貫原	豊後大野市	大野町	安藤	貫原	100	30	2
4687	貫原	豊後大野市	大野町	安藤	貫原	45	30	1
4688	貫原	豊後大野市	大野町	安藤	貫原	70	30	1
4689	貫原	豊後大野市	大野町	安藤	貫原	45	30	1
4690	貫原	豊後大野市	大野町	安藤	貫原	55	60	2
4691	貫原	豊後大野市	大野町	安藤	貫原	70	40	1
4692	安藤	豊後大野市	大野町	安藤	安藤	70	40	1
4693	安藤	豊後大野市	大野町	安藤	安藤	30	30	1
4694	安藤	豊後大野市	大野町	安藤	安藤	35	20	1
4695	安藤	豊後大野市	大野町	安藤	安藤	25	60	1
4696	安藤	豊後大野市	大野町	安藤	安藤	20	10	1
4697	安藤	豊後大野市	大野町	安藤	安藤	35	100	1
4698	長尾	豊後大野市	大野町	安藤	長尾	25	20	1
4699	答	豊後大野市	大野町	安藤	答	50	40	1
4700	答	豊後大野市	大野町	安藤	答	45	35	1
4701	答	豊後大野市	大野町	安藤	答	40	55	1
4702	答	豊後大野市	大野町	安藤	答	20	60	1
4703	答	豊後大野市	大野町	安藤	答	45	70	1
4704	答	豊後大野市	大野町	安藤	答	35	65	1
4705	師田木峠	豊後大野市	大野町	沢田	師田木峠	45	35	1
4706	中土師	豊後大野市	大野町	中土師	中土師	40	70	1
4707	安藤	豊後大野市	大野町	安藤	安藤	135	50	1
4708	高野	豊後大野市	大野町	藤北	高野	40	20	2
4709	高野	豊後大野市	大野町	藤北	高野	30	50	1
4710	高野	豊後大野市	大野町	藤北	高野	30	50	1
4711	高野	豊後大野市	大野町	藤北	高野	30	30	1
4712	高野	豊後大野市	大野町	藤北	高野	70	30	1
4713	高野	豊後大野市	大野町	藤北	高野	30	30	1
4714	沢田	豊後大野市	大野町	沢田	沢田	50	35	1
4715	沢田	豊後大野市	大野町	沢田	沢田	55	40	1
4716	沢田	豊後大野市	大野町	沢田	沢田	20	15	1
4717	沢田	豊後大野市	大野町	沢田	沢田	30	20	1
4718	十時	豊後大野市	大野町	十時	十時	70	20	1
4719	十時	豊後大野市	大野町	十時	十時	45	120	1
4720	十時	豊後大野市	大野町	十時	十時	50	10	1
4721	十時	豊後大野市	大野町	十時	十時	35	10	1
4722	上小坂下	豊後大野市	大野町	十時	上小坂下	60	40	1
4723	十時	豊後大野市	大野町	十時	十時	25	50	1
4724	府手	豊後大野市	大野町	藤北	府手	150	50	2
4725	府手	豊後大野市	大野町	藤北	府手	100	45	1
4726	府手	豊後大野市	大野町	藤北	府手	90	20	3

(自然斜面・人家1~4戸)

箇所番号	箇所名	郡市	町村	大字	小字	箇所の延長	高さ	人家戸数
4727	府手	豊後大野市	大野町	藤北	府手	120	30	1
4728	十時	豊後大野市	大野町	十時	十時	150	70	1
4729	十時	豊後大野市	大野町	十時	十時	45	20	1
4730	十時	豊後大野市	大野町	十時	十時	35	35	2
4731	十時	豊後大野市	大野町	十時	十時	25	60	3
4732	谷	豊後大野市	大野町	十時	谷	30	40	1
4733	高野	豊後大野市	大野町	藤北	高野	130	30	4
4734	岩杉	豊後大野市	大野町	中土師	岩杉	40	70	1
4735	岩杉	豊後大野市	大野町	中土師	岩杉	50	30	1
4736	岩杉	豊後大野市	大野町	中土師	岩杉	75	60	2
4737	岩杉	豊後大野市	大野町	中土師	岩杉	45	50	1
4738	岩杉	豊後大野市	大野町	中土師	岩杉	50	45	1
4739	岩杉	豊後大野市	大野町	中土師	岩杉	80	100	1
4740	岩杉	豊後大野市	大野町	中土師	岩杉	30	80	1
4741	岩杉	豊後大野市	大野町	中土師	岩杉	30	70	1
4742	岩杉	豊後大野市	大野町	中土師	岩杉	40	80	1
4743	岩杉	豊後大野市	大野町	中土師	岩杉	50	85	1
4744	岩杉	豊後大野市	大野町	中土師	岩杉	40	65	1
4745	岩杉	豊後大野市	大野町	中土師	岩杉	50	45	2
4746	岩杉	豊後大野市	大野町	中土師	岩杉	50	80	2
4747	岩杉	豊後大野市	大野町	中土師	岩杉	55	30	1
4748	岩杉	豊後大野市	大野町	中土師	岩杉	40	10	1
4749	岩杉	豊後大野市	大野町	中土師	岩杉	50	45	1
4750	岩杉	豊後大野市	大野町	中土師	岩杉	60	25	1
4751	河面	豊後大野市	大野町	中土師	河面	100	35	2
4752	河面	豊後大野市	大野町	中土師	河面	40	60	1
4753	河面	豊後大野市	大野町	中土師	河面	30	50	1
4754	河面	豊後大野市	大野町	中土師	河面	50	30	1
4755	平岡	豊後大野市	大野町	酒井寺	平岡	60	70	1
4756	平岡	豊後大野市	大野町	酒井寺	平岡	80	60	1
4757	平岡	豊後大野市	大野町	酒井寺	平岡	50	20	1
4758	平岡	豊後大野市	大野町	酒井寺	平岡	45	30	1
4759	藤浪	豊後大野市	大野町	田中	藤浪	50	70	1
4760	藤浪	豊後大野市	大野町	田中	藤浪	50	10	1
4761	北園	豊後大野市	大野町	北園	北園	50	90	1
4762	古殿	豊後大野市	大野町	北園	古殿	110	45	3
4763	古殿	豊後大野市	大野町	北園	古殿	40	20	1
4764	北園	豊後大野市	大野町	北園	北園	40	50	1
4765	北園	豊後大野市	大野町	北園	北園	30	40	2
4766	桑原	豊後大野市	大野町	桑原	桑原	50	25	1
4767	藤浪	豊後大野市	大野町	田中	藤浪	60	35	1
4768	酒井寺西	豊後大野市	大野町	酒井寺	酒井寺西	30	40	1
4769	酒井寺西	豊後大野市	大野町	酒井寺	酒井寺西	40	50	1
4770	酒井寺西	豊後大野市	大野町	酒井寺	酒井寺西	25	10	1
4771	酒井寺西	豊後大野市	大野町	酒井寺	酒井寺西	20	30	1
4772	酒井寺西	豊後大野市	大野町	酒井寺	酒井寺西	25	35	1
4773	酒井寺西	豊後大野市	大野町	酒井寺	酒井寺西	55	60	1
4774	酒井寺東	豊後大野市	大野町	酒井寺	酒井寺東	40	50	1
4775	酒井寺東	豊後大野市	大野町	酒井寺	酒井寺東	190	70	4
4776	酒井寺東	豊後大野市	大野町	酒井寺	酒井寺東	120	40	4
4777	若宮	豊後大野市	大野町	田中	若宮	50	35	1
4778	若宮	豊後大野市	大野町	田中	若宮	150	50	3
4779	藤北	豊後大野市	大野町	藤北	藤北	20	30	1
4780	藤北	豊後大野市	大野町	藤北	藤北	30	10	1
4781	藤北	豊後大野市	大野町	藤北	藤北	75	10	4
4782	藤北	豊後大野市	大野町	藤北	藤北	150	50	4
4783	木原	豊後大野市	大野町	田中	木原	35	10	1
4784	木原	豊後大野市	大野町	田中	木原	90	10	2
4785	木原	豊後大野市	大野町	田中	木原	50	30	1
4786	木原	豊後大野市	大野町	田中	木原	40	60	2
4787	北	豊後大野市	大野町	田中	北	110	10	4
4788	大迫	豊後大野市	大野町	田中	大迫	90	30	3
4789	川南	豊後大野市	大野町	田代	川南	40	25	1
4790	南	豊後大野市	大野町	田中	南	25	20	1
4791	南	豊後大野市	大野町	田中	南	50	30	1
4792	浅草西	豊後大野市	大野町	宮迫	浅草西	90	50	2
4793	花立	豊後大野市	大野町	宮迫	花立	40	20	1
4794	花立	豊後大野市	大野町	宮迫	花立	30	15	1
4795	宮本	豊後大野市	大野町	宮迫	宮本	30	50	1
4796	宮原	豊後大野市	大野町	宮迫	宮原	50	20	1

(自然斜面・人家1~4戸)

箇所番号	箇所名	郡市	町村	大字	小字	箇所の延長	高さ	人家戸数
4797	宮原	豊後大野市	大野町	宮迫	宮原	80	40	2
4798	宮迫	豊後大野市	大野町	宮迫	宮迫	25	40	1
4799	宮迫	豊後大野市	大野町	宮迫	宮迫	30	80	1
4800	三ツ木	豊後大野市	大野町	杉園	三ツ木	160	50	3
4801	浅草西	豊後大野市	大野町	宮迫	浅草西	30	50	1
4802	上園	豊後大野市	大野町	杉園	上園	30	100	1
4803	酒井寺東	豊後大野市	大野町	酒井寺	酒井寺東	40	60	1
4804	酒井寺西	豊後大野市	大野町	酒井寺	酒井寺西	30	30	1
4805	代ノ原	豊後大野市	大野町	屋原	代ノ原	130	20	4
4806	田中	豊後大野市	大野町	田中	田中	80	60	1
4807	上園	豊後大野市	大野町	杉園	上園	40	60	1
4808	光昌寺	豊後大野市	大野町	十時	光昌寺	60	30	1
4809	光昌寺	豊後大野市	大野町	十時	光昌寺	40	20	1
4810	菅田	豊後大野市	大野町	杉園	菅田	30	70	2
4811	茜	豊後大野市	大野町	後田	茜	160	30	3
4812	茜	豊後大野市	大野町	後田	茜	50	70	1
4813	茜	豊後大野市	大野町	後田	茜	80	60	2
4814	牧原西	豊後大野市	大野町	後田	牧原西	100	30	3
4815	牧原西	豊後大野市	大野町	後田	牧原西	50	50	1
4816	牧原西	豊後大野市	大野町	後田	牧原西	60	80	1
4817	牧原東	豊後大野市	大野町	後田	牧原東	40	20	2
4818	牧原東	豊後大野市	大野町	後田	牧原東	50	30	1
4819	牧原東	豊後大野市	大野町	後田	牧原東	60	10	2
4820	牧上	豊後大野市	大野町	後田	牧上	50	10	4
4821	牧上	豊後大野市	大野町	後田	牧上	40	30	1
4822	菅田	豊後大野市	大野町	杉園	菅田	120	20	4
4823	中道	豊後大野市	大野町	後田	中道	90	90	4
4824	向原	豊後大野市	大野町	北園	向原	40	10	1
4825	向原	豊後大野市	大野町	北園	向原	60	10	1
4826	住吉	豊後大野市	大野町	桑原	住吉	100	20	3
4827	代ノ原	豊後大野市	大野町	屋原	代ノ原	60	30	1
4828	代ノ原	豊後大野市	大野町	屋原	代ノ原	90	20	2
4829	神松	豊後大野市	大野町	大原	神松	60	5	3
4830	神松	豊後大野市	大野町	大原	神松	40	20	1
4831	神松	豊後大野市	大野町	大原	神松	160	25	4
4832	大鳥	豊後大野市	大野町	大原	大鳥	70	20	2
4833	大鳥	豊後大野市	大野町	大原	大鳥	90	25	2
4834	小原	豊後大野市	大野町	大原	小原	60	5	1
4835	小原	豊後大野市	大野町	大原	小原	60	15	2
4836	小原	豊後大野市	大野町	大原	小原	50	35	1
4837	平野	豊後大野市	大野町	両家	平野	90	50	2
4838	郡山	豊後大野市	大野町	郡山	郡山	50	20	2
4839	郡山	豊後大野市	大野町	郡山	郡山	40	35	2
4840	郡山	豊後大野市	大野町	郡山	郡山	110	20	4
4841	下原	豊後大野市	大野町	郡山	下原	70	40	1
4842	下原	豊後大野市	大野町	郡山	下原	70	70	1
4843	窪	豊後大野市	大野町	大原	窪	90	20	4
4844	窪	豊後大野市	大野町	大原	窪	80	30	2
4845	小鹿	豊後大野市	大野町	中原	小鹿	100	15	2
4846	小鹿	豊後大野市	大野町	中原	小鹿	120	10	2
4847	川南	豊後大野市	大野町	田代	川南	140	15	2
4848	川南	豊後大野市	大野町	田代	川南	80	20	1
4849	池迫	豊後大野市	大野町	中原	池迫	40	15	1
4850	川北	豊後大野市	大野町	田代	川北	40	25	2
4851	下原	豊後大野市	大野町	郡山	下原	70	40	1
4852	窪	豊後大野市	大野町	大原	窪	90	15	2
4853	平野	豊後大野市	大野町	両家	平野	60	35	2
4854	小原	豊後大野市	大野町	大原	小原	70	30	1
4855	住吉	豊後大野市	大野町	桑原	住吉	50	10	1
4856	住吉	豊後大野市	大野町	桑原	住吉	40	10	1
4857	住吉	豊後大野市	大野町	桑原	住吉	90	20	3
4858	井野	豊後大野市	大野町	片島	井野	150	25	3
4859	地福寺	豊後大野市	大野町	片島	地福寺	40	30	1
4860	広戸	豊後大野市	大野町	後田	広戸	60	20	2
4861	広戸	豊後大野市	大野町	後田	広戸	90	25	4
4862	代三五	豊後大野市	大野町	代三五	代三五	70	25	3
4863	代三五	豊後大野市	大野町	代三五	代三五	60	35	3
4864	両家	豊後大野市	大野町	両家	両家	40	30	1
4865	両家	豊後大野市	大野町	両家	両家	60	20	2
4866	津留	豊後大野市	大野町	夏足	津留	70	15	2



(自然斜面・人家1~4戸)

箇所番号	箇所名	郡市	町村	大字	小字	箇所の延長	高さ	人家戸数
4867	津留	豊後大野市	大野町	夏足	津留	30	30	1
4868	津留	豊後大野市	大野町	夏足	津留	40	15	1
4869	津留	豊後大野市	大野町	夏足	津留	120	10	1
4870	津留	豊後大野市	大野町	夏足	津留	40	10	1
4871	津留	豊後大野市	大野町	夏足	津留	50	30	1
4872	原	豊後大野市	大野町	夏足	原	20	25	2
4873	原	豊後大野市	大野町	夏足	原	30	5	1
4874	原	豊後大野市	大野町	夏足	原	30	5	1
4875	原	豊後大野市	大野町	夏足	原	40	35	1
4876	原	豊後大野市	大野町	夏足	原	160	25	3
4877	原	豊後大野市	大野町	夏足	原	70	5	1
4878	原	豊後大野市	大野町	夏足	原	50	20	1
4879	原	豊後大野市	大野町	夏足	原	50	15	1
4880	原	豊後大野市	大野町	夏足	原	50	55	1
4881	矢田	豊後大野市	大野町	矢田	矢田	40	10	1
4882	矢田	豊後大野市	大野町	矢田	矢田	50	35	1
4883	矢田	豊後大野市	大野町	矢田	矢田	80	60	2
4884	岩上	豊後大野市	大野町	矢田	岩上	30	15	1
4885	岩上	豊後大野市	大野町	矢田	岩上	40	35	2
4886	沈墮	豊後大野市	大野町	矢田	沈墮	20	30	1
4887	沈墮	豊後大野市	大野町	矢田	沈墮	30	55	1
4888	原	豊後大野市	大野町	夏足	原	70	60	1
4889	徳尾	豊後大野市	大野町	小倉木	徳尾	40	20	1
4890	徳尾	豊後大野市	大野町	小倉木	徳尾	40	10	2
4891	徳尾	豊後大野市	大野町	小倉木	徳尾	20	20	1
4892	徳尾	豊後大野市	大野町	小倉木	徳尾	60	10	1
4893	徳尾	豊後大野市	大野町	小倉木	徳尾	50	10	2
4894	徳尾	豊後大野市	大野町	小倉木	徳尾	40	15	1
4895	木浦畑	豊後大野市	大野町	小倉木	木浦畑	30	5	2
4896	田口	豊後大野市	千歳町	船田	田口	40	10	1
4897	田口	豊後大野市	千歳町	船田	田口	50	20	2
4898	久保山	豊後大野市	千歳町	石田	久保山	35	10	2
4899	久保山	豊後大野市	千歳町	石田	久保山	50	10	3
4900	久保山	豊後大野市	千歳町	石田	久保山	35	10	1
4901	高添	豊後大野市	千歳町	長峰	高添	50	40	3
4902	高添	豊後大野市	千歳町	長峰	高添	45	30	1
4903	田口	豊後大野市	千歳町	船田	田口	50	30	1
4904	舟木	豊後大野市	千歳町	船田	舟木	50	50	1
4905	石田	豊後大野市	千歳町	船田	石田	40	55	2
4906	舟木	豊後大野市	千歳町	船田	舟木	40	90	1
4907	舟木	豊後大野市	千歳町	船田	舟木	20	20	2
4908	漆生	豊後大野市	千歳町	下山	漆生	40	90	1
4909	漆生	豊後大野市	千歳町	下山	漆生	50	45	1
4910	舟木	豊後大野市	千歳町	船田	舟木	35	25	1
4911	田原園	豊後大野市	千歳町	前田	田原園	70	20	2
4912	大木	豊後大野市	千歳町	下山	大木	30	20	1
4913	大木	豊後大野市	千歳町	下山	大木	45	10	1
4914	大木	豊後大野市	千歳町	下山	大木	55	15	1
4915	宮下	豊後大野市	千歳町	新殿	宮下	100	20	3
4916	宮下	豊後大野市	千歳町	新殿	宮下	70	25	4
4917	石田	豊後大野市	千歳町	石田	石田	25	15	1
4918	石田	豊後大野市	千歳町	石田	石田	55	20	1
4919	大迫	豊後大野市	千歳町	長峰	大迫	70	20	2
4920	大迫	豊後大野市	千歳町	長峰	大迫	40	15	1
4921	大迫	豊後大野市	千歳町	長峰	大迫	90	20	3
4922	大迫	豊後大野市	千歳町	長峰	大迫	35	25	1
4923	大迫	豊後大野市	千歳町	長峰	大迫	55	20	2
4924	大迫	豊後大野市	千歳町	長峰	大迫	90	50	1
4925	大迫	豊後大野市	千歳町	長峰	大迫	65	20	1
4926	大迫	豊後大野市	千歳町	長峰	大迫	60	20	2
4927	長峰	豊後大野市	千歳町	長峰	長峰	60	10	2
4928	長峰	豊後大野市	千歳町	長峰	長峰	95	30	1
4929	長峰	豊後大野市	千歳町	長峰	長峰	35	10	1
4930	横尾	豊後大野市	千歳町	新殿	横尾	80	10	3
4931	高畑	豊後大野市	千歳町	高畑	高畑	85	5	2
4932	紫山	豊後大野市	千歳町	紫山	紫山	50	5	1
4933	紫山	豊後大野市	千歳町	紫山	紫山	50	45	1
4934	漆生	豊後大野市	千歳町	下山	漆生	45	30	1
4935	石田	豊後大野市	千歳町	石田	石田	90	10	2
4936	日向久保	豊後大野市	千歳町	紫山	日向久保	140	50	2

(自然斜面・人家1~4戸)

箇所番号	箇所名	郡市	町村	大字	小字	箇所の延長	高さ	人家戸数
4937	田原園	豊後大野市	千歳町	前田	田原園	40	80	1
4938	田原園	豊後大野市	千歳町	前田	田原園	100	5	4
4939	倉波	豊後大野市	千歳町	前田	倉波	45	10	2
4940	倉波	豊後大野市	千歳町	前田	倉波	50	10	1
4941	原田	豊後大野市	千歳町	前田	原田	40	10	1
4942	原田	豊後大野市	千歳町	前田	原田	50	15	1
4943	原田	豊後大野市	千歳町	前田	原田	50	30	1
4944	原田	豊後大野市	千歳町	前田	原田	70	15	2
4945	原田	豊後大野市	千歳町	前田	原田	130	20	2
4946	原田	豊後大野市	千歳町	前田	原田	130	20	3
4947	原田	豊後大野市	千歳町	前田	原田	150	60	2
4948	大木	豊後大野市	千歳町	下山	大木	100	20	4
4949	大木	豊後大野市	千歳町	下山	大木	35	25	2
4950	大木	豊後大野市	千歳町	下山	大木	90	20	3
4951	高畑	豊後大野市	千歳町	高畑	高畑	70	30	2
4952	高畑	豊後大野市	千歳町	高畑	高畑	60	30	1
4953	原田	豊後大野市	千歳町	前田	原田	100	30	2
4954	栗ノ木	豊後大野市	犬飼町	栗ヶ畑	栗ノ木	45	100	1
4955	尾平	豊後大野市	犬飼町	栗ヶ畑	尾平	20	30	1
4956	尾平	豊後大野市	犬飼町	栗ヶ畑	尾平	20	15	1
4957	黒松	豊後大野市	犬飼町	黒松	黒松	35	50	1
4958	黒松	豊後大野市	犬飼町	黒松	黒松	50	50	1
4959	宇津尾木	豊後大野市	犬飼町	高津原	宇津尾木	45	20	3
4960	宇津尾木	豊後大野市	犬飼町	高津原	宇津尾木	25	20	1
4961	野首	豊後大野市	犬飼町	下津尾	野首	25	20	1
4962	下野	豊後大野市	犬飼町	下津尾	下野	70	20	1
4963	野首	豊後大野市	犬飼町	下津尾	野首	55	30	4
4964	栗の木	豊後大野市	犬飼町	栗ヶ畑	栗の木	50	90	1
4965	栗の木	豊後大野市	犬飼町	栗ヶ畑	栗の木	60	40	3
4966	栗の木	豊後大野市	犬飼町	栗ヶ畑	栗の木	50	20	1
4967	横手	豊後大野市	犬飼町	栗ヶ畑	横手	140	90	4
4968	志田原	豊後大野市	犬飼町	山内	志田原	55	30	2
4969	横手	豊後大野市	犬飼町	栗ヶ畑	横手	50	30	1
4970	志田原	豊後大野市	犬飼町	山内	志田原	50	90	1
4971	牛頭	豊後大野市	犬飼町	山内	牛頭	80	30	2
4972	牛頭	豊後大野市	犬飼町	山内	牛頭	40	50	1
4973	牛頭	豊後大野市	犬飼町	山内	牛頭	50	20	1
4974	牛頭	豊後大野市	犬飼町	山内	牛頭	35	10	1
4975	牛頭	豊後大野市	犬飼町	山内	牛頭	30	10	1
4976	長小野	豊後大野市	犬飼町	長畑	長小野	130	40	3
4977	長小野	豊後大野市	犬飼町	長畑	長小野	50	20	1
4978	長小野	豊後大野市	犬飼町	長畑	長小野	95	30	2
4979	横手	豊後大野市	犬飼町	栗ヶ畑	横手	60	40	4
4980	横手	豊後大野市	犬飼町	栗ヶ畑	横手	120	20	1
4981	横手	豊後大野市	犬飼町	栗ヶ畑	横手	120	30	4
4982	千束	豊後大野市	犬飼町	黒松	千束	50	40	1
4983	志田原	豊後大野市	犬飼町	山内	志田原	20	10	1
4984	志田原	豊後大野市	犬飼町	山内	志田原	50	40	1
4985	千束	豊後大野市	犬飼町	黒松	千束	90	20	2
4986	千束	豊後大野市	犬飼町	黒松	千束	40	20	1
4987	千束	豊後大野市	犬飼町	黒松	千束	40	50	1
4988	衣掛	豊後大野市	犬飼町	黒松	衣掛	50	15	1
4989	黒松東	豊後大野市	犬飼町	黒松	黒松東	45	20	1
4990	黒松東	豊後大野市	犬飼町	黒松	黒松東	100	30	2
4991	黒松東	豊後大野市	犬飼町	黒松	黒松東	30	10	1
4992	黒松東	豊後大野市	犬飼町	黒松	黒松東	40	10	1
4993	黒松東	豊後大野市	犬飼町	黒松	黒松東	30	20	1
4994	黒松東	豊後大野市	犬飼町	黒松	黒松東	80	20	2
4995	山田	豊後大野市	犬飼町	高津原	山田	50	20	3
4996	山田	豊後大野市	犬飼町	高津原	山田	90	40	2
4997	畑ヶ川	豊後大野市	犬飼町	高津原	畑ヶ川	100	40	3
4998	畑ヶ川	豊後大野市	犬飼町	高津原	畑ヶ川	60	20	2
4999	宇津尾木	豊後大野市	犬飼町	高津原	宇津尾木	45	20	1
5000	阿原	豊後大野市	犬飼町	下津尾	阿原	40	10	1
5001	真萱	豊後大野市	犬飼町	下津尾	真萱	70	10	2
5002	畑ヶ川	豊後大野市	犬飼町	高津原	畑ヶ川	110	30	3
5003	畑ヶ川	豊後大野市	犬飼町	高津原	畑ヶ川	70	20	2
5004	葛川	豊後大野市	犬飼町	柴北	葛川	70	10	2
5005	葛川	豊後大野市	犬飼町	柴北	葛川	50	20	1
5006	名本	豊後大野市	犬飼町	柴北	名本	50	40	1

(自然斜面・人家1~4戸)

箇所番号	箇所名	郡市	町村	大字	小字	箇所の延長	高さ	人家戸数
5007	名本	豊後大野市	犬飼町	柴北	名本	60	40	1
5008	名本	豊後大野市	犬飼町	柴北	名本	35	50	1
5009	名本	豊後大野市	犬飼町	柴北	名本	70	40	1
5010	柴北上	豊後大野市	犬飼町	柴北	柴北上	50	50	1
5011	千束	豊後大野市	犬飼町	黒松	千束	40	20	1
5012	西の田	豊後大野市	犬飼町	下津尾	西の田	85	30	3
5013	小福手	豊後大野市	犬飼町	田原	小福手	50	50	1
5014	小福手	豊後大野市	犬飼町	田原	小福手	60	20	4
5015	上重	豊後大野市	犬飼町	田原	上重	30	100	1
5016	上重	豊後大野市	犬飼町	田原	上重	70	30	1
5017	上重	豊後大野市	犬飼町	田原	上重	60	50	1
5018	小福手	豊後大野市	犬飼町	田原	小福手	30	20	1
5019	屋永	豊後大野市	犬飼町	久原	屋永	30	40	1
5020	上園	豊後大野市	犬飼町	下津尾	上園	20	20	1
5021	西の田	豊後大野市	犬飼町	下津尾	西の田	30	25	1
5022	戸ノ上	豊後大野市	犬飼町	大寒	戸ノ上	15	20	1
5023	渡無瀬	豊後大野市	犬飼町	田原	渡無瀬	75	30	1
5024	渡無瀬	豊後大野市	犬飼町	田原	渡無瀬	80	10	2
5025	渡無瀬	豊後大野市	犬飼町	田原	渡無瀬	40	30	2
竹田 土 木 事 務 所								
5026	漆迫	竹田市		向山田	漆迫	20	20	1
5027	塩付	竹田市		飛田川	塩付	80	20	3
5028	漆迫	竹田市		向山田	漆迫	50	30	1
5029	漆迫	竹田市		向山田	漆迫	20	20	2
5030	漆迫	竹田市		向山田	漆迫	70	20	2
5031	漆迫	竹田市		向山田	漆迫	40	20	1
5032	岩瀬	竹田市		岩瀬	岩瀬	100	40	4
5033	穴井迫	竹田市		穴井迫	穴井迫	170	20	3
5034	穴井迫	竹田市		穴井迫	穴井迫	20	40	1
5035	穴井迫	竹田市		穴井迫	穴井迫	60	30	2
5036	穴井迫	竹田市		穴井迫	穴井迫	70	40	2
5037	岩瀬	竹田市		岩瀬	岩瀬	40	30	1
5038	鶴原	竹田市		君ヶ園	鶴原	40	10	1
5039	穴井迫	竹田市		穴井迫	穴井迫	20	10	1
5040	穴井迫	竹田市		穴井迫	穴井迫	30	10	1
5041	穴井迫	竹田市		穴井迫	穴井迫	50	40	2
5042	下平田	竹田市		平田	下平田	30	30	1
5043	坂折	竹田市		飛田川	坂折	70	30	2
5044	岩本	竹田市		飛田川	岩本	40	20	1
5045	上鹿口	竹田市		飛田川	上鹿口	110	30	2
5046	岩本	竹田市		飛田川	岩本	50	20	2
5047	下平田	竹田市		平田	下平田	40	10	1
5048	下平田	竹田市		平田	下平田	80	15	2
5049	上鹿口	竹田市		飛田川	上鹿口	100	20	2
5050	上鹿口	竹田市		飛田川	上鹿口	30	10	1
5051	岩本	竹田市		飛田川	岩本	60	40	2
5052	上鹿口	竹田市		飛田川	上鹿口	60	30	1
5053	上鹿口	竹田市		飛田川	上鹿口	40	10	1
5054	折立	竹田市		平田	折立	70	10	1
5055	折立	竹田市		平田	折立	70	10	1
5056	折立	竹田市		平田	折立	70	30	2
5057	折立	竹田市		平田	折立	140	20	3
5058	荻迫	竹田市		植木	荻迫	80	10	2
5059	鹿口	竹田市		会々	鹿口	40	30	1
5060	鹿口	竹田市		会々	鹿口	180	10	3
5061	荻迫	竹田市		植木	荻迫	100	15	2
5062	荻迫	竹田市		植木	荻迫	70	20	2
5063	一本木	竹田市		会々	一本木	120	20	2
5064	一本木	竹田市		会々	一本木	70	30	2
5065	一本木	竹田市		会々	一本木	100	10	3
5066	一本木	竹田市		会々	一本木	90	30	1
5067	三砂	竹田市		会々	三砂	100	20	2
5068	鹿口	竹田市		会々	鹿口	80	20	2
5069	荻迫	竹田市		植木	荻迫	40	10	1
5070	鹿口	竹田市		会々	鹿口	50	20	1
5071	折立	竹田市		平田	折立	40	10	1
5072	荻迫	竹田市		植木	荻迫	50	30	2
5073	荻迫	竹田市		植木	荻迫	30	10	2
5074	鹿口	竹田市		会々	鹿口	60	10	2

(自然斜面・人家1~4戸)

箇所番号	箇所名	郡市	町村	大字	小字	箇所の延長	高さ	人家戸数
5075	一本木	竹田市		会々	一本木	30	10	1
5076	長慶	竹田市		植木	長慶	80	30	4
5077	長慶	竹田市		植木	長慶	100	30	2
5078	鬼田	竹田市		植木	鬼田	70	30	3
5079	鬼田	竹田市		植木	鬼田	70	10	2
5080	立石	竹田市		植木	立石	100	15	2
5081	鬼田	竹田市		植木	鬼田	60	10	1
5082	鬼田	竹田市		植木	鬼田	50	20	1
5083	鬼田	竹田市		植木	鬼田	70	10	1
5084	白禿	竹田市		技	白禿	30	20	1
5085	白禿	竹田市		技	白禿	60	20	1
5086	白禿	竹田市		技	白禿	40	20	1
5087	白禿	竹田市		技	白禿	50	20	1
5088	白禿	竹田市		技	白禿	50	20	1
5089	政所	竹田市		植木	政所	160	70	4
5090	政所	竹田市		植木	政所	110	30	3
5091	政所	竹田市		植木	政所	60	20	4
5092	政所	竹田市		植木	政所	100	10	4
5093	政所	竹田市		植木	政所	50	30	1
5094	内園	竹田市		技	内園	50	20	4
5095	白禿	竹田市		技	白禿	40	10	2
5096	鬼田	竹田市		植木	鬼田	80	10	1
5097	長慶	竹田市		植木	長慶	40	30	1
5098	長慶	竹田市		植木	長慶	80	40	1
5099	白禿	竹田市		技	白禿	50	10	2
5100	鬼田	竹田市		植木	鬼田	60	20	2
5101	政所	竹田市		植木	政所	90	30	2
5102	鬼田	竹田市		植木	鬼田	30	10	1
5103	鬼田	竹田市		植木	鬼田	50	20	1
5104	白禿	竹田市		技	白禿	30	10	1
5105	白禿	竹田市		技	白禿	20	10	1
5106	矢倉	竹田市		君ヶ園	矢倉	40	20	1
5107	矢倉	竹田市		君ヶ園	矢倉	120	20	2
5108	矢倉	竹田市		君ヶ園	矢倉	60	30	2
5109	栃瀬	竹田市		君ヶ園	栃瀬	100	20	3
5110	音羽	竹田市		穴井迫	音羽	100	30	2
5111	下矢倉	竹田市		君ヶ園	下矢倉	80	30	4
5112	下矢倉	竹田市		君ヶ園	下矢倉	120	30	3
5113	下矢倉	竹田市		君ヶ園	下矢倉	70	20	2
5114	猿口	竹田市		吉田	猿口	70	20	2
5115	猿口	竹田市		吉田	猿口	60	20	3
5116	篠田	竹田市		吉田	篠田	120	20	4
5117	中尾	竹田市		吉田	中尾	30	40	1
5118	矢倉	竹田市		君ヶ園	矢倉	40	20	1
5119	矢倉	竹田市		君ヶ園	矢倉	40	10	1
5120	矢倉	竹田市		君ヶ園	矢倉	30	10	1
5121	矢倉	竹田市		君ヶ園	矢倉	30	10	2
5122	中飛田	竹田市		飛田川	中飛田	40	20	1
5123	桜瀬	竹田市		拝田原	桜瀬	130	20	3
5124	桜瀬	竹田市		拝田原	桜瀬	80	20	2
5125	桜瀬	竹田市		拝田原	桜瀬	40	20	2
5126	火振	竹田市		玉来	火振	30	30	3
5127	恵良	竹田市		吉田	恵良	80	10	1
5128	小高野	竹田市		入田	小高野	30	40	1
5129	綿内	竹田市		玉来	綿内	30	10	2
5130	下津留	竹田市		玉来	下津留	60	10	4
5131	山下	竹田市		拝田原	山下	140	30	2
5132	鬼ヶ城	竹田市		拝田原	鬼ヶ城	50	20	3
5133	桜瀬	竹田市		拝田原	桜瀬	30	40	1
5134	恵良	竹田市		吉田	恵良	60	20	4
5135	小高野	竹田市		入田	小高野	60	60	1
5136	鬼ヶ城	竹田市		竹田	鬼ヶ城	150	30	2
5137	綿内	竹田市		玉来	綿内	60	20	1
5138	綿内	竹田市		玉来	綿内	60	10	1
5139	下津留	竹田市		玉来	下津留	50	10	4
5140	下津留	竹田市		玉来	下津留	40	10	1
5141	綿内	竹田市		玉来	綿内	50	20	1
5142	中飛田	竹田市		飛田川	中飛田	40	10	1
5143	桜瀬	竹田市		拝田原	桜瀬	50	10	1
5144	山下	竹田市		拝田原	山下	50	40	1

(自然斜面・人家1～4戸)

箇所番号	箇所名	郡市	町村	大字	小字	箇所の延長	高さ	人家戸数
5145	赤坂	竹田市		会々	赤坂	150	40	3
5146	七里	竹田市		会々	七里	150	40	3
5147	山川	竹田市		竹田	山川	30	20	1
5148	魚住	竹田市		竹田	魚住	70	60	2
5149	魚住	竹田市		竹田	魚住	70	40	1
5150	提灯谷	竹田市		竹田	提灯谷	50	50	1
5151	岡城通	竹田市		竹田	岡城通	60	20	2
5152	山川	竹田市		竹田	山川	30	30	2
5153	山川	竹田市		竹田	山川	70	30	3
5154	茶屋ノ辻	竹田市		竹田	茶屋ノ辻	60	30	2
5155	魚住	竹田市		竹田	魚住	40	60	2
5156	魚住	竹田市		竹田	魚住	50	60	1
5157	茶屋ノ辻	竹田市		竹田	茶屋ノ辻	30	10	1
5158	山手	竹田市		竹田	山手	60	20	4
5159	山手	竹田市		竹田	山手	70	20	4
5160	田原	竹田市		飛田川	田原	60	30	2
5161	三砂	竹田市		会々	三砂	100	30	2
5162	三砂	竹田市		会々	三砂	40	20	1
5163	田原	竹田市		飛田川	田原	40	10	2
5164	田原	竹田市		飛田川	田原	20	10	1
5165	田原	竹田市		飛田川	田原	30	30	1
5166	天神	竹田市		飛田川	天神	70	10	4
5167	城北町	竹田市		会々	城北町	70	10	1
5168	七里	竹田市		会々	七里	50	20	1
5169	七里	竹田市		会々	七里	60	10	3
5170	七里	竹田市		会々	七里	90	10	3
5171	滝ノ上	竹田市		会々	滝ノ上	40	10	2
5172	滝ノ上	竹田市		会々	滝ノ上	50	20	1
5173	滝ノ上	竹田市		会々	滝ノ上	30	10	1
5174	赤坂	竹田市		会々	赤坂	30	20	1
5175	赤坂	竹田市		会々	赤坂	50	20	3
5176	赤坂	竹田市		会々	赤坂	70	30	3
5177	鏡	竹田市		会々	鏡	100	30	1
5178	鏡	竹田市		会々	鏡	90	20	1
5179	七里	竹田市		会々	七里	70	20	2
5180	七里	竹田市		会々	七里	80	30	2
5181	七里	竹田市		会々	七里	40	20	1
5182	山川	竹田市		竹田	山川	50	20	1
5183	山川	竹田市		竹田	山川	60	20	1
5184	鬼ヶ坂	竹田市		竹田	鬼ヶ坂	30	20	1
5185	鬼ヶ坂	竹田市		竹田	鬼ヶ坂	40	20	1
5186	提灯谷	竹田市		竹田	提灯谷	40	40	2
5187	提灯谷	竹田市		竹田	提灯谷	30	10	1
5188	提灯谷	竹田市		竹田	提灯谷	60	30	2
5189	城北町	竹田市		竹田	城北町	70	40	2
5190	城北町	竹田市		竹田	城北町	80	40	1
5191	城北町	竹田市		竹田	城北町	50	10	1
5192	七里	竹田市		会々	七里	210	30	3
5193	羽恵	竹田市		挾田	羽恵	110	40	2
5194	七里	竹田市		会々	七里	30	10	1
5195	濁淵	竹田市		会々	濁淵	50	40	1
5196	濁淵	竹田市		会々	濁淵	50	40	2
5197	濁淵	竹田市		会々	濁淵	100	20	2
5198	濁淵	竹田市		会々	濁淵	390	20	4
5199	河内谷	竹田市		挾田	河内谷	140	50	1
5200	河内谷	竹田市		挾田	河内谷	90	20	3
5201	濁淵	竹田市		会々	濁淵	40	20	1
5202	十川	竹田市		挾田	十川	60	20	1
5203	十川	竹田市		挾田	十川	30	40	1
5204	十川	竹田市		挾田	十川	40	10	1
5205	十川	竹田市		挾田	十川	50	30	1
5206	十川	竹田市		挾田	十川	50	30	1
5207	河内谷	竹田市		挾田	河内谷	40	20	1
5208	河内谷	竹田市		挾田	河内谷	60	30	1
5209	濁淵	竹田市		会々	濁淵	60	60	1
5210	濁淵	竹田市		会々	濁淵	50	40	1
5211	濁淵	竹田市		会々	濁淵	160	15	4
5212	七里	竹田市		会々	七里	50	50	1
5213	運田	竹田市		挾田	運田	50	30	1
5214	羽恵	竹田市		挾田	羽恵	60	30	2

(自然斜面・人家1~4戸)

箇所番号	箇所名	郡市	町村	大字	小字	箇所の延長	高さ	人家戸数
5215	河内谷	竹田市		挾田	河内谷	40	10	1
5216	羽恵	竹田市		挾田	羽恵	70	40	2
5217	羽恵	竹田市		挾田	羽恵	30	40	1
5218	羽恵	竹田市		挾田	羽恵	50	30	1
5219	羽恵	竹田市		挾田	羽恵	40	30	1
5220	七里	竹田市		会々	七里	110	10	2
5221	七里	竹田市		会々	七里	40	10	1
5222	七里	竹田市		会々	七里	60	10	4
5223	千引	竹田市		会々	千引	150	20	4
5224	千引	竹田市		会々	千引	100	10	2
5225	千引	竹田市		会々	千引	30	10	1
5226	千引	竹田市		会々	千引	30	10	2
5227	運田	竹田市		挾田	運田	100	20	2
5228	運田	竹田市		挾田	運田	90	10	3
5229	下原	竹田市		竹田	下原	30	20	1
5230	河内谷	竹田市		挾田	河内谷	50	40	1
5231	長田尾	竹田市		小川	長田尾	40	10	1
5232	長田尾	竹田市		小川	長田尾	115	20	3
5233	熊地	竹田市		古園	熊地	110	10	2
5234	鉢山	竹田市		福原	鉢山	80	70	2
5235	鉢山	竹田市		福原	鉢山	60	30	1
5236	北尾鶴	竹田市		小川	北尾鶴	105	30	3
5237	鉢山	竹田市		福原	鉢山	90	60	3
5238	森屋	竹田市		高伏	森屋	125	40	2
5239	森屋	竹田市		高伏	森屋	70	35	3
5240	森屋	竹田市		高伏	森屋	55	20	1
5241	田平	竹田市		植木	田平	90	25	1
5242	田平	竹田市		植木	田平	55	20	1
5243	井無田	竹田市		植木	井無田	140	60	2
5244	井無田	竹田市		植木	井無田	85	15	2
5245	森屋	竹田市		高伏	森屋	50	10	1
5246	木原	竹田市		城原	木原	50	20	2
5247	木原	竹田市		城原	木原	50	20	1
5248	森屋	竹田市		高伏	森屋	80	45	1
5249	森屋	竹田市		高伏	森屋	115	20	3
5250	長慶	竹田市		植木	長慶	40	20	1
5251	長慶	竹田市		植木	長慶	30	20	1
5252	長慶	竹田市		植木	長慶	40	20	1
5253	井無田	竹田市		植木	井無田	145	25	3
5254	井無田	竹田市		植木	井無田	55	40	3
5255	田平	竹田市		植木	田平	30	50	1
5256	田平	竹田市		植木	田平	40	20	1
5257	田平	竹田市		植木	田平	50	30	1
5258	田平	竹田市		植木	田平	40	40	1
5259	小高野	竹田市		植木	小高野	50	30	1
5260	小高野	竹田市		植木	小高野	35	10	1
5261	小高野	竹田市		植木	小高野	50	25	2
5262	小高野	竹田市		植木	小高野	20	10	1
5263	森屋	竹田市		高伏	森屋	40	15	1
5264	森屋	竹田市		高伏	森屋	20	20	1
5265	森屋	竹田市		高伏	森屋	40	30	1
5266	立石	竹田市		枝	立石	60	50	2
5267	立石	竹田市		枝	立石	45	60	2
5268	立石	竹田市		枝	立石	75	90	1
5269	立石	竹田市		枝	立石	60	70	1
5270	中村	竹田市		中	中村	80	20	1
5271	古賀	竹田市		中	古賀	50	20	1
5272	立石	竹田市		枝	立石	65	15	2
5273	古賀	竹田市		中	古賀	40	10	1
5274	三本松	竹田市		久保	三本松	70	10	1
5275	阿鹿野	竹田市		刈小野	阿鹿野	105	15	2
5276	中尾園	竹田市		久保	中尾園	95	15	1
5277	中尾園	竹田市		久保	中尾園	45	5	1
5278	浦久保	竹田市		古園	浦久保	85	40	1
5279	神田	竹田市		福原	神田	80	50	1
5280	神田	竹田市		福原	神田	70	25	2
5281	神田	竹田市		福原	神田	130	50	2
5282	阿鹿野	竹田市		刈小野	阿鹿野	125	30	2
5283	阿鹿野	竹田市		刈小野	阿鹿野	35	40	1
5284	上坂田西	竹田市		上坂田	上坂田西	55	15	1

(自然斜面・人家1~4戸)

箇所番号	箇所名	郡市	町村	大字	小字	箇所の延長	高さ	人家戸数
5285	阿鹿野	竹田市		刈小野	阿鹿野	60	50	1
5286	上坂田西	竹田市		上坂田	上坂田西	50	35	1
5287	上坂田西	竹田市		上坂田	上坂田西	190	20	4
5288	桑畑	竹田市		上畑	桑畑	85	25	2
5289	桑畑	竹田市		上畑	桑畑	110	30	1
5290	桑畑	竹田市		上畑	桑畑	270	35	2
5291	下坂田西	竹田市		下坂田	下坂田西	70	30	1
5292	阿鹿野	竹田市		刈小野	阿鹿野	60	10	1
5293	阿鹿野	竹田市		刈小野	阿鹿野	45	10	1
5294	桑畑	竹田市		上畑	桑畑	40	40	1
5295	桑畑	竹田市		上畑	桑畑	65	35	1
5296	桑畑	竹田市		上畑	桑畑	80	60	2
5297	桑畑	竹田市		上畑	桑畑	45	50	1
5298	桑畑	竹田市		上畑	桑畑	40	15	2
5299	桑畑	竹田市		上畑	桑畑	50	50	1
5300	桑畑	竹田市		上畑	桑畑	40	10	1
5301	桑畑	竹田市		上畑	桑畑	35	20	1
5302	桑畑	竹田市		上畑	桑畑	60	25	2
5303	桑畑	竹田市		上畑	桑畑	40	20	1
5304	大口	竹田市		志土知	大口	160	55	4
5305	大口	竹田市		志土知	大口	40	25	3
5306	金市	竹田市		炭竈	金市	95	10	2
5307	金市	竹田市		炭竈	金市	65	40	1
5308	金市	竹田市		炭竈	金市	45	40	1
5309	金市	竹田市		炭竈	金市	45	40	1
5310	金市	竹田市		炭竈	金市	50	30	1
5311	下坂田西	竹田市		下坂田	下坂田西	55	30	2
5312	大口	竹田市		志土知	大口	45	20	1
5313	大口	竹田市		志土知	大口	35	10	1
5314	下坂田西	竹田市		下坂田	下坂田西	115	30	3
5315	下坂田西	竹田市		下坂田	下坂田西	120	15	3
5316	下深迫	竹田市		下坂田	下深迫	50	20	2
5317	下深迫	竹田市		下坂田	下深迫	90	40	1
5318	宇土	竹田市		福原	宇土	60	20	1
5319	神田	竹田市		福原	神田	35	40	1
5320	浦久保	竹田市		古園	浦久保	60	50	1
5321	阿鹿野	竹田市		刈小野	阿鹿野	70	15	1
5322	阿鹿野	竹田市		刈小野	阿鹿野	60	15	1
5323	阿鹿野	竹田市		刈小野	阿鹿野	45	15	1
5324	上坂田西	竹田市		上坂田	上坂田西	40	10	1
5325	阿鹿野	竹田市		刈小野	阿鹿野	60	10	1
5326	阿鹿野	竹田市		刈小野	阿鹿野	70	20	1
5327	下深迫	竹田市		下坂田	下深迫	100	20	2
5328	下深迫	竹田市		下坂田	下深迫	35	15	2
5329	下深迫	竹田市		下坂田	下深迫	75	15	1
5330	下深迫	竹田市		下坂田	下深迫	40	10	1
5331	阿鹿野	竹田市		刈小野	阿鹿野	90	5	2
5332	橋宇津	竹田市		植木	橋宇津	90	10	2
5333	橋宇津	竹田市		植木	橋宇津	330	20	3
5334	橋宇津	竹田市		植木	橋宇津	100	20	2
5335	田平	竹田市		植木	田平	65	30	1
5336	田平	竹田市		植木	田平	50	10	1
5337	小仲尾	竹田市		平田	小仲尾	130	25	2
5338	小仲尾	竹田市		平田	小仲尾	70	30	1
5339	小仲尾	竹田市		平田	小仲尾	70	20	1
5340	米納	竹田市		米納	米納	80	20	2
5341	轟	竹田市		城原	轟	180	40	4
5342	上平田	竹田市		平田	上平田	60	10	2
5343	上平田	竹田市		平田	上平田	30	10	1
5344	上平田	竹田市		平田	上平田	30	20	1
5345	小仲尾	竹田市		平田	小仲尾	110	20	3
5346	小仲尾	竹田市		平田	小仲尾	30	10	1
5347	小仲尾	竹田市		平田	小仲尾	35	20	1
5348	小仲尾	竹田市		平田	小仲尾	75	20	4
5349	小仲尾	竹田市		平田	小仲尾	50	10	1
5350	小仲尾	竹田市		平田	小仲尾	35	15	1
5351	小仲尾	竹田市		平田	小仲尾	30	15	1
5352	小仲尾	竹田市		平田	小仲尾	70	10	2
5353	田平	竹田市		植木	田平	40	20	2
5354	長慶	竹田市		植木	長慶	40	20	1

(自然斜面・人家1~4戸)

箇所番号	箇所名	郡市	町村	大字	小字	箇所の延長	高さ	人家戸数
5355	小仲尾	竹田市		平田	小仲尾	90	20	2
5356	小仲尾	竹田市		平田	小仲尾	140	10	4
5357	小仲尾	竹田市		平田	小仲尾	35	20	1
5358	橋宇津	竹田市		植木	橋宇津	60	10	3
5359	橋宇津	竹田市		植木	橋宇津	40	10	1
5360	轟	竹田市		城原	轟	50	10	1
5361	橋宇津	竹田市		植木	橋宇津	40	10	1
5362	小仲尾	竹田市		平田	小仲尾	50	10	2
5363	橋宇津	竹田市		植木	橋宇津	30	10	1
5364	長慶	竹田市		植木	長慶	40	40	1
5365	析立	竹田市		中	析立	60	10	1
5366	米納	竹田市		米納	米納	60	10	3
5367	小仲尾	竹田市		平田	小仲尾	80	10	2
5368	古賀	竹田市		中	古賀	200	50	2
5369	古賀	竹田市		中	古賀	70	30	1
5370	坂下	竹田市		三宅	坂下	60	10	2
5371	真菰	竹田市		三宅	真菰	30	20	1
5372	真菰	竹田市		三宅	真菰	40	10	1
5373	真菰	竹田市		三宅	真菰	40	10	1
5374	真菰	竹田市		三宅	真菰	55	10	1
5375	真菰	竹田市		三宅	真菰	60	30	3
5376	真菰	竹田市		三宅	真菰	100	20	3
5377	真菰	竹田市		三宅	真菰	70	15	2
5378	古賀	竹田市		中	古賀	40	10	1
5379	真菰	竹田市		三宅	真菰	70	20	2
5380	真菰	竹田市		三宅	真菰	40	10	1
5381	古賀	竹田市		中	古賀	40	10	1
5382	真菰	竹田市		三宅	真菰	120	15	3
5383	真菰	竹田市		三宅	真菰	60	10	2
5384	真菰	竹田市		三宅	真菰	50	30	1
5385	真菰	竹田市		三宅	真菰	35	20	1
5386	坂下	竹田市		三宅	坂下	80	50	3
5387	田代	竹田市		小塚	田代	80	50	1
5388	田代	竹田市		小塚	田代	50	60	1
5389	上今	竹田市		今	上今	100	20	2
5390	池部	竹田市		小塚	池部	110	50	3
5391	西園	竹田市		久保	西園	60	20	2
5392	井手添	竹田市		志土知	井手添	100	40	2
5393	井手添	竹田市		志土知	井手添	50	40	1
5394	井手添	竹田市		志土知	井手添	85	70	2
5395	井手添	竹田市		志土知	井手添	80	20	2
5396	立石	竹田市		川床	立石	70	10	1
5397	大口	竹田市		志土知	大口	75	30	1
5398	立石	竹田市		川床	立石	120	20	2
5399	粟戸	竹田市		久保	粟戸	70	10	1
5400	政所	竹田市		戸上	政所	40	60	1
5401	渡瀬	竹田市		渡瀬	渡瀬	100	20	2
5402	立石	竹田市		向山田	立石	40	10	1
5403	川床	竹田市		川床		50	40	2
5404	井手添	竹田市		志土知	井手添	30	20	1
5405	井手添	竹田市		志土知	井手添	60	10	1
5406	井手添	竹田市		志土知	井手添	30	30	1
5407	井手添	竹田市		志土知	井手添	30	20	1
5408	大口	竹田市		志土知	大口	45	30	2
5409	大口	竹田市		志土知	大口	60	40	1
5410	大口	竹田市		志土知	大口	50	20	2
5411	大口	竹田市		志土知	大口	50	30	1
5412	大口	竹田市		志土知	大口	30	30	1
5413	大口	竹田市		志土知	大口	20	20	1
5414	井手添	竹田市		志土知	井手添	60	40	1
5415	市用都留	竹田市		市用	市用都留	70	10	3
5416	漆迫	竹田市		向山田	漆迫	90	20	2
5417	漆迫	竹田市		向山田	漆迫	80	20	1
5418	薊菜	竹田市		渡瀬	薊菜	20	20	1
5419	漆迫	竹田市		向山田	漆迫	30	50	1
5420	大畑	竹田市		市用	大畑	60	10	1
5421	大畑	竹田市		市用	大畑	40	20	1
5422	市用都留	竹田市		市用	市用都留	80	20	3
5423	市用都留	竹田市		市用	市用都留	50	20	1
5424	柳井	竹田市		下志土知	柳井	60	20	2



(自然斜面・人家1~4戸)

箇所番号	箇所名	郡市	町村	大字	小字	箇所の延長	高さ	人家戸数
5425	小高野	竹田市		入田	小高野	30	20	1
5426	小高野	竹田市		入田	小高野	40	20	1
5427	上片ヶ瀬	竹田市		片ヶ瀬	上片ヶ瀬	40	20	1
5428	下片ヶ瀬	竹田市		片ヶ瀬	下片ヶ瀬	40	20	1
5429	下片ヶ瀬	竹田市		片ヶ瀬	下片ヶ瀬	100	30	3
5430	下片ヶ瀬	竹田市		片ヶ瀬	下片ヶ瀬	50	30	1
5431	下片ヶ瀬	竹田市		片ヶ瀬	下片ヶ瀬	80	10	1
5432	小高野	竹田市		入田	小高野	90	50	4
5433	山中	竹田市		渡瀬	山中	40	30	2
5434	山中	竹田市		渡瀬	山中	160	40	3
5435	山中	竹田市		渡瀬	山中	100	50	2
5436	山中	竹田市		渡瀬	山中	35	35	1
5437	山中	竹田市		渡瀬	山中	35	30	1
5438	山中	竹田市		渡瀬	山中	35	55	1
5439	渡瀬	竹田市		渡瀬	渡瀬	90	50	2
5440	宇土	竹田市		穴井迫	宇土	50	20	1
5441	吉野鶴	竹田市		次倉	吉野鶴	140	50	4
5442	本村	竹田市		岩本	本村	145	40	3
5443	小岩本	竹田市		吉田	小岩本	55	30	1
5444	小岩本	竹田市		吉田	小岩本	140	40	4
5445	栗生	竹田市		岩本	栗生	80	40	3
5446	栗生	竹田市		岩本	栗生	50	20	1
5447	台小野	竹田市		岩本	台小野	150	35	2
5448	大津留	竹田市		門田	大津留	140	50	4
5449	大津留	竹田市		門田	大津留	140	50	4
5450	大津留	竹田市		門田	大津留	100	40	3
5451	大津留	竹田市		門田	大津留	40	20	1
5452	大津留	竹田市		門田	大津留	70	10	3
5453	音羽	竹田市		君ヶ園	音羽	50	20	1
5454	音羽	竹田市		君ヶ園	音羽	50	30	2
5455	宇土	竹田市		穴井迫	宇土	80	10	1
5456	宇土	竹田市		穴井迫	宇土	50	20	1
5457	渡瀬	竹田市		渡瀬	渡瀬	60	60	2
5458	渡瀬	竹田市		渡瀬	渡瀬	110	30	2
5459	渡瀬	竹田市		渡瀬	渡瀬	75	30	3
5460	音羽	竹田市		君ヶ園	音羽	25	20	1
5461	篠尾	竹田市		門田	篠尾	50	20	3
5462	岩本	竹田市		太田	岩本	80	40	4
5463	牧	竹田市		太田	牧	110	40	3
5464	牧	竹田市		太田	牧	80	90	3
5465	牧	竹田市		太田	牧	60	60	1
5466	牧	竹田市		太田	牧	40	50	1
5467	岩本	竹田市		太田	岩本	60	30	1
5468	大仲寺	竹田市		入田	大仲寺	110	40	2
5469	篠尾	竹田市		門田	篠尾	20	20	2
5470	篠尾	竹田市		門田	篠尾	80	60	4
5471	河字田	竹田市		門田	河字田	40	20	1
5472	河字田	竹田市		門田	河字田	80	30	4
5473	矢原	竹田市		入田	矢原	45	10	1
5474	矢原	竹田市		入田	矢原	90	30	2
5475	牧	竹田市		太田	牧	25	20	1
5476	長迫	竹田市		次倉	長迫	50	30	4
5477	糸原	竹田市		次倉	糸原	40	20	1
5478	糸原	竹田市		次倉	糸原	30	10	1
5479	糸原	竹田市		次倉	糸原	40	20	1
5480	納野	竹田市		次倉	納野	60	50	1
5481	南	竹田市		田井	南	150	30	4
5482	納倉	竹田市		次倉	納倉	90	20	4
5483	出合	竹田市		門田	出合	100	70	3
5484	出合	竹田市		門田	出合	90	50	2
5485	南	竹田市		田井	南	85	90	1
5486	納野	竹田市		次倉	納野	100	10	1
5487	納野	竹田市		次倉	納野	100	20	2
5488	納野	竹田市		次倉	納野	60	20	1
5489	国重	竹田市		次倉	国重	210	60	3
5490	高山	竹田市		次倉	高山	40	30	1
5491	横平	竹田市		神原	横平	60	20	2
5492	南	竹田市		田井	南	60	20	2
5493	長小野	竹田市		門田	長小野	50	30	1
5494	長小野	竹田市		門田	長小野	110	80	2

(自然斜面・人家1~4戸)

箇所番号	箇所名	郡市	町村	大字	小字	箇所の延長	高さ	人家戸数
5495	政所	竹田市		太田	政所	90	20	1
5496	下	竹田市		倉木	下	55	20	1
5497	下	竹田市		倉木	下	50	10	2
5498	小迫	竹田市		倉木	小迫	60	30	1
5499	田平	竹田市		太田	田平	170	20	4
5500	政所	竹田市		太田	政所	40	15	2
5501	田平	竹田市		太田	田平	50	25	1
5502	下	竹田市		倉木	下	35	20	1
5503	上	竹田市		倉木	上	70	30	2
5504	百木	竹田市		九重野	百木	65	40	1
5505	妙見	竹田市		次倉	妙見	100	60	2
5506	妙見	竹田市		次倉	妙見	170	65	3
5507	台	竹田市		九重野	台	30	40	2
5508	久小野	竹田市		九重野	久小野	110	30	2
5509	高源寺	竹田市		九重野	高源寺	170	30	3
5510	百木	竹田市		九重野	百木	90	30	1
5511	百木	竹田市		九重野	百木	70	25	1
5512	百木	竹田市		九重野	百木	80	40	2
5513	緩木	竹田市		九重野	緩木	80	40	2
5514	久小野	竹田市		九重野	久小野	60	20	1
5515	久小野	竹田市		九重野	久小野	40	10	1
5516	久小野	竹田市		九重野	久小野	95	10	1
5517	田原	竹田市		九重野	田原	115	30	2
5518	田原	竹田市		九重野	田原	180	40	3
5519	久小野	竹田市		九重野	久小野	55	30	1
5520	下戸	竹田市		次倉	下戸	40	30	1
5521	下戸	竹田市		次倉	下戸	30	40	1
5522	下戸	竹田市		次倉	下戸	70	20	1
5523	下戸	竹田市		次倉	下戸	70	30	1
5524	下戸	竹田市		次倉	下戸	100	40	2
5525	妙見	竹田市		次倉	妙見	30	10	1
5526	妙見	竹田市		次倉	妙見	30	10	1
5527	妙見	竹田市		次倉	妙見	60	10	3
5528	田原	竹田市		九重野	田原	50	30	1
5529	下戸	竹田市		次倉	下戸	45	25	1
5530	紺屋	竹田市		九重野	紺屋	50	30	1
5531	紺屋	竹田市		九重野	紺屋	65	35	1
5532	紺屋	竹田市		九重野	紺屋	80	40	3
5533	妙見	竹田市		次倉	妙見	80	70	1
5534	振顔野	竹田市		神原	振顔野	110	50	2
5535	畑	竹田市		神原	畑	100	30	3
5536	名子	竹田市		中角	名子	90	20	2
5537	米納	竹田市		神原	米納	35	60	1
5538	米納	竹田市		神原	米納	90	30	2
5539	吐合	竹田市		神原	吐合	75	30	1
5540	吐合	竹田市		神原	吐合	60	90	1
5541	吐合	竹田市		神原	吐合	95	110	2
5542	畑	竹田市		神原	畑	45	30	1
5543	野口	竹田市		神原	野口	30	80	3
5544	宮砥	竹田市		中角	宮砥	40	30	1
5545	中角	竹田市		中角	中角	50	25	1
5546	畑	竹田市		神原	畑	25	40	1
5547	畑	竹田市		神原	畑	100	100	3
5548	国形	竹田市		神原	国形	60	40	1
5549	田下	竹田市		神原	田下	35	20	1
5550	田下	竹田市		神原	田下	40	35	1
5551	田下	竹田市		神原	田下	30	55	1
5552	百木	竹田市	荻町	木下	百木	50	60	1
5553	杉園	竹田市	荻町	政所	杉園	90	30	3
5554	杉園	竹田市	荻町	政所	杉園	70	90	1
5555	平原	竹田市	荻町	南河内	平原	40	50	1
5556	平原	竹田市	荻町	南河内	平原	90	70	3
5557	平原	竹田市	荻町	南河内	平原	10	20	1
5558	百木	竹田市	荻町	木下	百木	60	10	1
5559	切渡	竹田市	荻町	木下	切渡	60	10	1
5560	木下	竹田市	荻町	木下	木下	40	10	2
5561	木下	竹田市	荻町	木下	木下	50	30	1
5562	平原	竹田市	荻町	木下	平原	60	30	2
5563	平原	竹田市	荻町	木下	平原	40	20	2
5564	古賀	竹田市	荻町	藤渡	古賀	80	30	1

(自然斜面・人家1~4戸)

箇所番号	箇所名	郡市	町村	大字	小字	箇所の延長	高さ	人家戸数
5565	古賀	竹田市	荻町	藤渡	古賀	30	30	1
5566	古賀	竹田市	荻町	藤渡	古賀	50	50	1
5567	古賀	竹田市	荻町	藤渡	古賀	50	20	1
5568	古賀	竹田市	荻町	藤渡	古賀	80	20	1
5569	古賀	竹田市	荻町	藤渡	古賀	70	20	1
5570	杉園	竹田市	荻町	政所	杉園	100	20	2
5571	浄土	竹田市	荻町	新藤	浄土	60	70	1
5572	浄土	竹田市	荻町	新藤	浄土	60	20	2
5573	宮園	竹田市	荻町	新藤	宮園	70	20	3
5574	寺前	竹田市	荻町	馬場	寺前	110	40	3
5575	寺前	竹田市	荻町	馬場	寺前	60	40	2
5576	寺前	竹田市	荻町	馬場	寺前	60	60	2
5577	田代	竹田市	荻町	藤渡	田代	30	10	1
5578	田代	竹田市	荻町	藤渡	田代	70	20	2
5579	寺前	竹田市	荻町	馬場	寺前	100	20	2
5580	寺前	竹田市	荻町	馬場	寺前	110	20	2
5581	寺前	竹田市	荻町	馬場	寺前	60	30	1
5582	寺前	竹田市	荻町	馬場	寺前	30	10	1
5583	浦久保	竹田市	荻町	馬場	浦久保	60	20	1
5584	浦久保	竹田市	荻町	馬場	浦久保	90	10	2
5585	下原	竹田市	荻町	馬場	下原	50	10	1
5586	浄土	竹田市	荻町	新藤	浄土	30	10	1
5587	仲村	竹田市	荻町	南河内	仲村	50	30	1
5588	仲村	竹田市	荻町	南河内	仲村	50	30	1
5589	仲村	竹田市	荻町	南河内	仲村	60	30	1
5590	瀬目	竹田市	荻町	南河内	瀬目	60	40	1
5591	瀬目	竹田市	荻町	南河内	瀬目	50	50	1
5592	瀬目	竹田市	荻町	南河内	瀬目	40	40	1
5593	瀬目	竹田市	荻町	南河内	瀬目	70	30	1
5594	瀬目	竹田市	荻町	南河内	瀬目	50	30	1
5595	野鹿	竹田市	荻町	南河内	野鹿	40	30	1
5596	上行年	竹田市	荻町	恵良原	上行年	240	70	4
5597	上行年	竹田市	荻町	恵良原	上行年	150	10	3
5598	下行年	竹田市	荻町	恵良原	下行年	110	70	3
5599	高城	竹田市	荻町	恵良原	高城	50	30	1
5600	高城	竹田市	荻町	恵良原	高城	50	60	1
5601	高城	竹田市	荻町	恵良原	高城	70	30	3
5602	高城	竹田市	荻町	恵良原	高城	40	50	2
5603	高城	竹田市	荻町	恵良原	高城	110	10	2
5604	高城	竹田市	荻町	恵良原	高城	30	20	1
5605	高城	竹田市	荻町	恵良原	高城	60	50	1
5606	高城	竹田市	荻町	恵良原	高城	120	60	1
5607	上行年	竹田市	荻町	恵良原	上行年	40	10	1
5608	上行年	竹田市	荻町	恵良原	上行年	70	10	2
5609	上行年	竹田市	荻町	恵良原	上行年	50	10	1
5610	下津江	竹田市	荻町	馬背野	下津江	40	40	1
5611	高城	竹田市	荻町	恵良原	高城	60	30	1
5612	下津江	竹田市	荻町	馬背野	下津江	40	30	1
5613	下津江	竹田市	荻町	馬背野	下津江	50	10	1
5614	下津江	竹田市	荻町	馬背野	下津江	40	10	2
5615	下津江	竹田市	荻町	馬背野	下津江	60	30	2
5616	下津江	竹田市	荻町	馬背野	下津江	50	40	1
5617	下津江	竹田市	荻町	馬背野	下津江	70	50	1
5618	下津江	竹田市	荻町	馬背野	下津江	70	50	2
5619	下津江	竹田市	荻町	馬背野	下津江	40	50	2
5620	下津江	竹田市	荻町	馬背野	下津江	20	60	1
5621	下津江	竹田市	荻町	馬背野	下津江	100	40	1
5622	下津江	竹田市	荻町	馬背野	下津江	50	20	1
5623	下津江	竹田市	荻町	馬背野	下津江	60	40	1
5624	下津江	竹田市	荻町	馬背野	下津江	60	20	2
5625	桑木	竹田市	荻町	桑木	桑木	70	10	1
5626	桑木	竹田市	荻町	桑木	桑木	60	20	2
5627	山崎	竹田市	荻町	桑木	山崎	100	10	2
5628	山崎	竹田市	荻町	桑木	山崎	50	10	1
5629	山崎	竹田市	荻町	桑木	山崎	40	20	2
5630	日向	竹田市	荻町	桑木	日向	70	10	3
5631	日向	竹田市	荻町	桑木	日向	70	20	1
5632	中山	竹田市	荻町	柏原	中山	100	10	2
5633	中山	竹田市	荻町	柏原	中山	20	10	1
5634	天神鶴	竹田市	荻町	柏原	天神鶴	80	30	1

(自然斜面・人家1~4戸)

箇所番号	箇所名	郡市	町村	大字	小字	箇所の延長	高さ	人家戸数
5635	日向	竹田市	荻町	桑木	日向	120	40	1
5636	日向	竹田市	荻町	桑木	日向	60	20	1
5637	下行年	竹田市	荻町	恵良原	下行年	40	10	1
5638	下行年	竹田市	荻町	恵良原	下行年	40	10	2
5639	下行年	竹田市	荻町	恵良原	下行年	40	60	3
5640	下行年	竹田市	荻町	恵良原	下行年	60	60	2
5641	下行年	竹田市	荻町	恵良原	下行年	70	50	1
5642	下行年	竹田市	荻町	恵良原	下行年	80	90	2
5643	下行年	竹田市	荻町	恵良原	下行年	60	110	2
5644	鳴田	竹田市	荻町	柏原	鳴田	20	10	1
5645	鳴田	竹田市	荻町	柏原	鳴田	50	30	1
5646	鳴田	竹田市	荻町	柏原	鳴田	40	10	1
5647	鳴田	竹田市	荻町	柏原	鳴田	60	10	1
5648	鳴田	竹田市	荻町	柏原	鳴田	60	30	1
5649	鳴田	竹田市	荻町	柏原	鳴田	50	30	1
5650	北原	竹田市	荻町	柏原	北原	50	20	1
5651	西福寺	竹田市	荻町	柏原	西福寺	20	50	3
5652	西福寺	竹田市	荻町	柏原	西福寺	30	40	3
5653	鳴田	竹田市	荻町	柏原	鳴田	110	10	3
5654	鳴田	竹田市	荻町	柏原	鳴田	40	20	1
5655	鳴田	竹田市	荻町	柏原	鳴田	30	20	1
5656	鳴田	竹田市	荻町	柏原	鳴田	60	20	2
5657	鳴田	竹田市	荻町	柏原	鳴田	40	30	1
5658	鳴田	竹田市	荻町	柏原	鳴田	40	10	1
5659	瓜作	竹田市	荻町	柏原	瓜作	60	10	1
5660	今村	竹田市	荻町	柏原	今村	80	10	2
5661	今村	竹田市	荻町	柏原	今村	70	60	3
5662	今村	竹田市	荻町	柏原	今村	50	10	1
5663	今村	竹田市	荻町	柏原	今村	40	10	1
5664	下津江	竹田市	荻町	馬背野	下津江	50	30	1
5665	井戸	竹田市	荻町	馬背野	井戸	90	20	2
5666	井戸	竹田市	荻町	馬背野	井戸	60	20	2
5667	下津江	竹田市	荻町	馬背野	下津江	80	30	2
5668	鳴田	竹田市	荻町	柏原	鳴田	80	20	1
5669	鳴田	竹田市	荻町	柏原	鳴田	60	20	1
5670	鳴田	竹田市	荻町	柏原	鳴田	40	10	1
5671	鳴田	竹田市	荻町	柏原	鳴田	50	10	1
5672	下津江	竹田市	荻町	馬背野	下津江	30	20	1
5673	高練木	竹田市	荻町	柏原	高練木	70	30	2
5674	仏面	竹田市	荻町	柏原	仏面	40	30	1
5675	仏面	竹田市	荻町	柏原	仏面	50	30	1
5676	新藤	竹田市	荻町	柏原	新藤	70	10	1
5677	新藤	竹田市	荻町	柏原	新藤	30	10	1
5678	新藤	竹田市	荻町	柏原	新藤	120	90	3
5679	新藤	竹田市	荻町	柏原	新藤	90	50	2
5680	新藤	竹田市	荻町	柏原	新藤	90	130	1
5681	陽目	竹田市	荻町	柏原	陽目	80	120	1
5682	倉小野	竹田市	荻町	柏原	倉小野	50	50	1
5683	倉小野	竹田市	荻町	柏原	倉小野	40	10	1
5684	陽目	竹田市	荻町	柏原	陽目	120	30	3
5685	陽目	竹田市	荻町	柏原	陽目	50	30	1
5686	陽目	竹田市	荻町	柏原	陽目	50	50	1
5687	陽目	竹田市	荻町	柏原	陽目	50	60	1
5688	陽目	竹田市	荻町	柏原	陽目	60	70	1
5689	陽目	竹田市	荻町	柏原	陽目	90	80	1
5690	須崎	竹田市	久住町	仏原	須崎	80	20	1
5691	須崎	竹田市	久住町	仏原	須崎	30	10	1
5692	冷川	竹田市	久住町	栢木	冷川	90	10	2
5693	千人塚	竹田市	久住町	栢木	千人塚	50	20	1
5694	須崎	竹田市	久住町	仏原	須崎	60	10	1
5695	都野	竹田市	久住町	栢木	都野	30	10	1
5696	都野	竹田市	久住町	栢木	都野	40	10	1
5697	冷川	竹田市	久住町	栢木	冷川	60	30	2
5698	冷川	竹田市	久住町	栢木	冷川	70	20	2
5699	古市	竹田市	久住町	栢木	古市	130	20	3
5700	冷川	竹田市	久住町	栢木	冷川	40	30	1
5701	栢木	竹田市	久住町	栢木	栢木	40	40	2
5702	栢木	竹田市	久住町	栢木	栢木	70	30	2
5703	栢木	竹田市	久住町	栢木	栢木	70	20	2
5704	山中	竹田市	久住町	久住	山中	90	30	2

(自然斜面・人家1~4戸)

箇所番号	箇所名	郡市	町村	大字	小字	箇所の延長	高さ	人家戸数
5705	山中	竹田市	久住町	久住	山中	90	20	2
5706	山中	竹田市	久住町	久住	山中	60	10	1
5707	平木	竹田市	久住町	久住	平木	80	20	1
5708	平木	竹田市	久住町	久住	平木	40	10	1
5709	平木	竹田市	久住町	久住	平木	50	10	1
5710	平木	竹田市	久住町	久住	平木	30	10	1
5711	平木	竹田市	久住町	久住	平木	70	10	1
5712	平木	竹田市	久住町	久住	平木	60	10	1
5713	平木	竹田市	久住町	久住	平木	50	20	1
5714	小倉	竹田市	久住町	久住	小倉	40	10	1
5715	境川	竹田市	久住町	久住	境川	40	20	2
5716	境川	竹田市	久住町	久住	境川	50	20	1
5717	境川	竹田市	久住町	久住	境川	30	30	1
5718	境川	竹田市	久住町	久住	境川	50	10	1
5719	境川	竹田市	久住町	久住	境川	40	20	1
5720	老野	竹田市	久住町	栢木	老野	100	30	2
5721	老野	竹田市	久住町	栢木	老野	130	30	2
5722	境川	竹田市	久住町	久住	境川	60	10	1
5723	柚木	竹田市	久住町	栢木	柚木	60	20	1
5724	古屋敷	竹田市	久住町	栢木	古屋敷	50	20	1
5725	峯越	竹田市	久住町	栢木	峯越	50	10	1
5726	山路	竹田市	久住町	栢木	山路	60	10	1
5727	山路	竹田市	久住町	栢木	山路	50	20	1
5728	山路	竹田市	久住町	栢木	山路	40	20	1
5729	山路	竹田市	久住町	栢木	山路	60	20	2
5730	山路	竹田市	久住町	栢木	山路	80	20	2
5731	向岳	竹田市	久住町	栢木	向岳	60	30	1
5732	山路	竹田市	久住町	栢木	山路	30	10	1
5733	後山	竹田市	久住町	白丹	後山	50	40	1
5734	後山	竹田市	久住町	白丹	後山	40	30	1
5735	後山	竹田市	久住町	白丹	後山	50	10	1
5736	後山	竹田市	久住町	白丹	後山	60	10	1
5737	後山	竹田市	久住町	白丹	後山	60	30	1
5738	寺原	竹田市	久住町	白丹	寺原	30	20	1
5739	寺原	竹田市	久住町	白丹	寺原	40	20	1
5740	陽谷	竹田市	久住町	白丹	陽谷	100	30	3
5741	荻ノ迫	竹田市	久住町	白丹	荻ノ迫	60	10	1
5742	牧の元	竹田市	久住町	久住	牧の元	40	10	1
5743	牧の元	竹田市	久住町	久住	牧の元	50	15	1
5744	牧の元	竹田市	久住町	久住	牧の元	60	8	1
5745	添ヶ迫	竹田市	久住町	白丹	添ヶ迫	60	15	1
5746	陽谷	竹田市	久住町	白丹	陽谷	100	30	1
5747	陽谷	竹田市	久住町	白丹	陽谷	70	30	4
5748	陽谷	竹田市	久住町	白丹	陽谷	50	10	1
5749	陽谷	竹田市	久住町	白丹	陽谷	50	20	1
5750	室	竹田市	久住町	久住	室	30	10	1
5751	室	竹田市	久住町	久住	室	50	10	2
5752	建宮	竹田市	久住町	久住	建宮	20	10	1
5753	室	竹田市	久住町	久住	室	60	20	1
5754	建宮	竹田市	久住町	久住	建宮	60	10	1
5755	建宮	竹田市	久住町	久住	建宮	60	20	1
5756	狩迫	竹田市	久住町	久住	狩迫	60	10	2
5757	道園	竹田市	久住町	久住	道園	60	20	1
5758	今村	竹田市	久住町	久住	今村	80	30	2
5759	今村	竹田市	久住町	久住	今村	40	10	1
5760	老野	竹田市	久住町	栢木	老野	70	30	1
5761	今村	竹田市	久住町	久住	今村	50	10	1
5762	新町	竹田市	久住町	久住	新町	20	10	1
5763	新町	竹田市	久住町	久住	新町	50	10	1
5764	今村	竹田市	久住町	久住	今村	50	20	1
5765	老野	竹田市	久住町	栢木	老野	40	20	1
5766	杉小野	竹田市	久住町	久住	杉小野	70	10	2
5767	老野	竹田市	久住町	栢木	老野	30	20	1
5768	老野	竹田市	久住町	栢木	老野	40	60	1
5769	老野	竹田市	久住町	栢木	老野	60	70	1
5770	老野	竹田市	久住町	栢木	老野	30	10	1
5771	向岳	竹田市	久住町	栢木	向岳	40	10	1
5772	向岳	竹田市	久住町	栢木	向岳	20	20	1
5773	向岳	竹田市	久住町	栢木	向岳	100	20	1
5774	八仙	竹田市	久住町	栢木	八仙	40	10	1

(自然斜面・人家1~4戸)

箇所番号	箇所名	郡市	町村	大字	小字	箇所の延長	高さ	人家戸数
5775	八仙	竹田市	久住町	栢木	八仙	60	20	2
5776	八仙	竹田市	久住町	栢木	八仙	20	20	1
5777	後山	竹田市	久住町	白丹	後山	30	15	1
5778	後山	竹田市	久住町	白丹	後山	40	10	1
5779	後山	竹田市	久住町	白丹	後山	50	30	1
5780	後山	竹田市	久住町	白丹	後山	50	20	1
5781	後山	竹田市	久住町	白丹	後山	40	30	1
5782	後山	竹田市	久住町	白丹	後山	70	20	2
5783	後山	竹田市	久住町	白丹	後山	20	20	1
5784	後山	竹田市	久住町	白丹	後山	40	20	1
5785	後山	竹田市	久住町	白丹	後山	60	40	2
5786	後山	竹田市	久住町	白丹	後山	80	30	2
5787	後山	竹田市	久住町	白丹	後山	30	20	1
5788	萩ノ迫	竹田市	久住町	白丹	萩ノ迫	60	10	1
5789	萩ノ迫	竹田市	久住町	白丹	萩ノ迫	60	30	1
5790	萩ノ迫	竹田市	久住町	白丹	萩ノ迫	50	10	1
5791	萩ノ迫	竹田市	久住町	白丹	萩ノ迫	40	10	1
5792	萩ノ迫	竹田市	久住町	白丹	萩ノ迫	60	20	1
5793	後山	竹田市	久住町	白丹	後山	50	10	1
5794	後山	竹田市	久住町	白丹	後山	40	10	1
5795	後山	竹田市	久住町	白丹	後山	50	10	1
5796	後山	竹田市	久住町	白丹	後山	40	20	1
5797	後山	竹田市	久住町	白丹	後山	40	20	1
5798	萩ノ迫	竹田市	久住町	白丹	萩ノ迫	50	20	1
5799	萩ノ迫	竹田市	久住町	白丹	萩ノ迫	40	10	1
5800	萩ノ迫	竹田市	久住町	白丹	萩ノ迫	40	10	1
5801	萩ノ迫	竹田市	久住町	白丹	萩ノ迫	60	20	2
5802	梅ノ木	竹田市	久住町	白丹	梅ノ木	70	10	2
5803	梅ノ木	竹田市	久住町	白丹	梅ノ木	120	50	4
5804	梅ノ木	竹田市	久住町	白丹	梅ノ木	50	30	2
5805	梅ノ木	竹田市	久住町	白丹	梅ノ木	60	10	1
5806	梅ノ木	竹田市	久住町	白丹	梅ノ木	20	20	1
5807	稲葉	竹田市	久住町	白丹	稲葉	40	20	1
5808	稲葉	竹田市	久住町	白丹	稲葉	60	20	1
5809	稲葉	竹田市	久住町	白丹	稲葉	70	20	1
5810	稲葉	竹田市	久住町	白丹	稲葉	110	20	3
5811	稲葉	竹田市	久住町	白丹	稲葉	20	20	1
5812	仲原	竹田市	久住町	白丹	仲原	110	30	3
5813	丸山	竹田市	久住町	白丹	丸山	40	10	1
5814	中通	竹田市	久住町	白丹	中通	130	30	3
5815	中通	竹田市	久住町	白丹	中通	30	10	1
5816	中通	竹田市	久住町	白丹	中通	40	10	2
5817	中通	竹田市	久住町	白丹	中通	40	20	1
5818	丸山	竹田市	久住町	白丹	丸山	40	10	1
5819	丸山	竹田市	久住町	白丹	丸山	30	20	1
5820	中通	竹田市	久住町	白丹	中通	40	20	2
5821	小路	竹田市	久住町	白丹	小路	40	10	1
5822	阿蔵野	竹田市	久住町	久住	阿蔵野	40	10	1
5823	阿蔵野	竹田市	久住町	久住	阿蔵野	40	20	2
5824	宮原	竹田市	久住町	久住	宮原	60	20	1
5825	宮原	竹田市	久住町	久住	宮原	40	10	1
5826	神馬	竹田市	久住町	久住	神馬	30	20	1
5827	神馬	竹田市	久住町	久住	神馬	30	10	1
5828	宮原	竹田市	久住町	久住	宮原	40	10	1
5829	宮原	竹田市	久住町	久住	宮原	50	20	2
5830	宮原	竹田市	久住町	久住	宮原	20	10	1
5831	宮原	竹田市	久住町	久住	宮原	60	30	1
5832	神馬	竹田市	久住町	久住	神馬	60	20	1
5833	丸山	竹田市	久住町	久住	丸山	40	10	1
5834	神馬	竹田市	久住町	久住	神馬	40	10	1
5835	神馬	竹田市	久住町	久住	神馬	50	20	1
5836	神馬	竹田市	久住町	久住	神馬	70	30	1
5837	神馬	竹田市	久住町	久住	神馬	50	20	2
5838	神馬	竹田市	久住町	久住	神馬	50	10	2
5839	丸山	竹田市	久住町	久住	丸山	50	20	1
5840	丸山	竹田市	久住町	久住	丸山	50	20	1
5841	阿蔵野	竹田市	久住町	久住	阿蔵野	40	10	1
5842	阿蔵野	竹田市	久住町	久住	阿蔵野	40	10	1
5843	阿蔵野	竹田市	久住町	久住	阿蔵野	20	10	1
5844	阿蔵野	竹田市	久住町	久住	阿蔵野	20	10	1

(自然斜面・人家1～4戸)

箇所番号	箇所名	郡市	町村	大字	小字	箇所の延長	高さ	人家戸数
5845	南稲葉	竹田市	久住町	白丹	南稲葉	130	50	3
5846	鎌倉	竹田市	久住町	添ヶ津留	鎌倉	100	30	1
5847	鎌倉	竹田市	久住町	添ヶ津留	鎌倉	30	20	1
5848	鎌倉	竹田市	久住町	添ヶ津留	鎌倉	50	10	1
5849	鎌倉	竹田市	久住町	添ヶ津留	鎌倉	50	40	1
5850	鎌倉	竹田市	久住町	添ヶ津留	鎌倉	50	10	1
5851	小路	竹田市	久住町	白丹	小路	60	20	2
5852	小路	竹田市	久住町	白丹	小路	80	10	3
5853	南稲葉	竹田市	久住町	白丹	南稲葉	20	30	1
5854	南稲葉	竹田市	久住町	白丹	南稲葉	60	50	2
5855	南稲葉	竹田市	久住町	白丹	南稲葉	60	20	1
5856	南稲葉	竹田市	久住町	白丹	南稲葉	110	20	2
5857	南稲葉	竹田市	久住町	白丹	南稲葉	30	20	1
5858	尾登	竹田市	久住町	白丹	尾登	50	30	2
5859	尾登	竹田市	久住町	白丹	尾登	30	20	1
5861	尾登	竹田市	久住町	白丹	尾登	60	40	1
5862	尾登	竹田市	久住町	白丹	尾登	40	40	1
5863	尾登	竹田市	久住町	白丹	尾登	70	10	1
5864	米賀	竹田市	久住町	添ヶ津留	米賀	40	10	1
5865	米賀	竹田市	久住町	添ヶ津留	米賀	40	20	1
5866	米賀	竹田市	久住町	添ヶ津留	米賀	10	10	1
5867	米賀	竹田市	久住町	添ヶ津留	米賀	40	10	1
5868	米賀	竹田市	久住町	添ヶ津留	米賀	60	40	1
5869	米賀	竹田市	久住町	添ヶ津留	米賀	30	10	1
5870	尾登	竹田市	久住町	添ヶ津留	尾登	60	20	1
5871	米賀	竹田市	久住町	添ヶ津留	米賀	50	20	1
5872	小路	竹田市	久住町	添ヶ津留	小路	20	10	1
5873	小路	竹田市	久住町	添ヶ津留	小路	50	20	2
5874	巢原	竹田市	久住町	添ヶ津留	巢原	60	30	1
5875	巢原	竹田市	久住町	添ヶ津留	巢原	30	30	1
5876	巢原	竹田市	久住町	添ヶ津留	巢原	40	20	1
5877	白丹町	竹田市	久住町	添ヶ津留	白丹町	50	40	1
5878	白丹町	竹田市	久住町	添ヶ津留	白丹町	30	20	1
5879	白丹町	竹田市	久住町	添ヶ津留	白丹町	40	20	1
5880	白丹町	竹田市	久住町	添ヶ津留	白丹町	30	10	1
5881	白丹町	竹田市	久住町	添ヶ津留	白丹町	40	40	1
5882	巢原	竹田市	久住町	添ヶ津留	巢原	50	10	1
5883	巢原	竹田市	久住町	添ヶ津留	巢原	50	10	1
5884	巢原	竹田市	久住町	添ヶ津留	巢原	100	10	2
5885	無田ノ口	竹田市	久住町	添ヶ津留	無田ノ口	40	50	1
5886	米賀	竹田市	久住町	添ヶ津留	米賀	30	10	1
5887	米賀	竹田市	久住町	添ヶ津留	米賀	60	40	1
5888	米賀	竹田市	久住町	添ヶ津留	米賀	70	20	1
5889	米賀	竹田市	久住町	添ヶ津留	米賀	20	20	1
5890	尾登	竹田市	久住町	白丹	尾登	20	20	1
5891	尾登	竹田市	久住町	白丹	尾登	50	30	1
5892	米賀	竹田市	久住町	添ヶ津留	米賀	40	20	1
5893	佐渡窪	竹田市	久住町	法華院	佐渡窪	80	140	1
5894	久住山	竹田市	久住町	久住山	久住山	40	50	1
5895	塔ノ原	竹田市	久住町	有氏	塔ノ原	80	40	2
5896	市	竹田市	久住町	仏原	市	110	40	2
5897	飛竜野	竹田市	直入町	下田北	飛竜野	120	80	1
5898	庄司	竹田市	直入町	下田北	庄司	100	40	4
5899	庄司	竹田市	直入町	下田北	庄司	90	30	3
5900	庄司	竹田市	直入町	下田北	庄司	110	30	2
5901	石ノ原	竹田市	直入町	上田北	石ノ原	60	40	1
5902	萩原	竹田市	直入町	上田北	萩原	70	30	1
5903	藤目	竹田市	直入町	上田北	藤目	50	30	1
5904	立石	竹田市	直入町	下田北	立石	80	10	2
5905	須郷	竹田市	直入町	下田北	須郷	90	40	3
5906	小津留	竹田市	直入町	下田北	小津留	40	40	1
5907	小津留	竹田市	直入町	下田北	小津留	40	20	1
5908	山中	竹田市	直入町	長湯	山中	60	40	1
5909	沢水	竹田市	直入町	長湯	沢水	50	10	1
5910	城後	竹田市	直入町	上田北	城後	140	20	4
5911	城後	竹田市	直入町	上田北	城後	110	10	4
5912	城後	竹田市	直入町	上田北	城後	40	40	1
5913	名子山	竹田市	直入町	上田北	名子山	170	20	3
5914	名子山	竹田市	直入町	上田北	名子山	90	50	1
5915	馬門	竹田市	直入町	長湯	馬門	80	40	2

(自然斜面・人家1~4戸)

箇所番号	箇所名	郡市	町村	大字	小字	箇所の延長	高さ	人家戸数
5916	平沢水	竹田市	直入町	下田北	平沢水	40	10	1
5917	下迫	竹田市	直入町	長湯	下迫	220	30	2
5918	新田	竹田市	直入町	長湯	新田	60	20	2
5919	新田	竹田市	直入町	長湯	新田	50	30	1
5920	新田	竹田市	直入町	長湯	新田	50	20	1
5921	新田	竹田市	直入町	長湯	新田	70	20	1
5922	長野	竹田市	直入町	長湯	長野	110	20	2
5923	日向塚	竹田市	直入町	長湯	日向塚	80	40	3
5924	筒井	竹田市	直入町	長湯	筒井	50	20	2
5925	上野	竹田市	直入町	長湯	上野	60	10	1
5926	上野	竹田市	直入町	長湯	上野	40	20	1
5927	上野	竹田市	直入町	長湯	上野	50	20	2
5928	神鉢	竹田市	直入町	神堤	神鉢	100	20	1
玖珠土木事務所								
5929	田尻	玖珠郡	九重町	松木	田尻	70	50	3
5930	田尻	玖珠郡	九重町	松木	田尻	110	55	3
5931	野倉	玖珠郡	九重町	松木	野倉	100	55	3
5932	野倉	玖珠郡	九重町	松木	野倉	50	40	3
5933	野倉	玖珠郡	九重町	松木	野倉	60	35	3
5934	後辻	玖珠郡	九重町	松木	後辻	70	85	3
5935	後辻	玖珠郡	九重町	松木	後辻	70	50	3
5936	丸塚	玖珠郡	九重町	松木	丸塚	50	35	3
5937	室園	玖珠郡	九重町	松木	室園	120	40	3
5938	見留	玖珠郡	九重町	右田	見留	40	30	3
5939	大竹	玖珠郡	九重町	右田	大竹	80	55	3
5940	大竹	玖珠郡	九重町	右田	大竹	120	55	3
5941	大竹	玖珠郡	九重町	右田	大竹	70	35	3
5942	恵干	玖珠郡	九重町	右田	恵干	90	65	3
5943	見留	玖珠郡	九重町	右田	見留	70	20	3
5944	見留	玖珠郡	九重町	右田	見留	80	15	3
5945	五分市	玖珠郡	九重町	恵良	五分市	30	15	3
5946	五分市	玖珠郡	九重町	恵良	五分市	50	15	3
5947	五分市	玖珠郡	九重町	恵良	五分市	90	70	3
5948	宝	玖珠郡	九重町	松木	宝	70	25	3
5949	宝	玖珠郡	九重町	松木	宝	30	30	3
5950	丸塚	玖珠郡	九重町	松木	丸塚	80	20	3
5951	丸塚	玖珠郡	九重町	松木	丸塚	40	45	3
5952	丸塚	玖珠郡	九重町	松木	丸塚	50	30	3
5953	丸塚	玖珠郡	九重町	松木	丸塚	60	30	3
5954	丸塚	玖珠郡	九重町	松木	丸塚	100	35	3
5955	後辻	玖珠郡	九重町	松木	後辻	140	35	3
5956	丸塚	玖珠郡	九重町	松木	丸塚	50	40	3
5957	川上	玖珠郡	九重町	松木	川上	80	30	3
5958	前辻	玖珠郡	九重町	松木	前辻	80	55	3
5959	前辻	玖珠郡	九重町	松木	前辻	140	55	3
5960	前辻	玖珠郡	九重町	松木	前辻	150	60	3
5961	前辻	玖珠郡	九重町	松木	前辻	70	60	3
5962	甘川水	玖珠郡	九重町	右田	甘川水	70	35	3
5963	丸塚	玖珠郡	九重町	松木	丸塚	50	5	3
5964	平家山	玖珠郡	九重町	野上	平家山	100	55	3
5965	平家山	玖珠郡	九重町	野上	平家山	110	60	3
5966	平家山	玖珠郡	九重町	野上	平家山	100	80	3
5967	平家山	玖珠郡	九重町	野上	平家山	50	10	3
5968	平家山	玖珠郡	九重町	野上	平家山	30	20	3
5969	平家山	玖珠郡	九重町	野上	平家山	80	50	3
5970	平家山	玖珠郡	九重町	野上	平家山	90	70	3
5971	平家山	玖珠郡	九重町	野上	平家山	50	35	3
5972	平家山	玖珠郡	九重町	野上	平家山	70	15	3
5973	小平谷	玖珠郡	九重町	野上	小平谷	60	15	3
5974	小平谷	玖珠郡	九重町	野上	小平谷	60	55	3
5975	小平谷	玖珠郡	九重町	野上	小平谷	60	30	3
5976	小平谷	玖珠郡	九重町	野上	小平谷	40	5	3
5977	小平谷	玖珠郡	九重町	野上	小平谷	60	15	3
5978	小平谷	玖珠郡	九重町	野上	小平谷	40	35	3
5979	田中	玖珠郡	九重町	栗野	田中	100	30	3
5980	田中	玖珠郡	九重町	栗野	田中	50	25	3
5981	田中	玖珠郡	九重町	栗野	田中	90	35	3
5982	物見塚	玖珠郡	九重町	町田	物見塚	100	40	3
5983	物見塚	玖珠郡	九重町	町田	物見塚	50	30	3



(自然斜面・人家1~4戸)

箇所番号	箇所名	郡市	町村	大字	小字	箇所の延長	高さ	人家戸数
5984	富迫	玖珠郡	九重町	引治	富迫	190	35	3
5985	富迫	玖珠郡	九重町	引治	富迫	150	25	3
5986	横尾	玖珠郡	九重町	引地	横尾	50	35	3
5987	陣の内	玖珠郡	九重町	町田	陣の内	40	30	3
5988	陣の内	玖珠郡	九重町	町田	陣の内	240	40	3
5989	山ノ口	玖珠郡	九重町	町田	山ノ口	150	30	3
5990	山ノ口	玖珠郡	九重町	町田	山ノ口	50	20	3
5991	川東	玖珠郡	九重町	町田	川東	30	20	3
5992	川東	玖珠郡	九重町	町田	川東	70	35	3
5993	川東	玖珠郡	九重町	町田	川東	60	30	3
5994	山ノ口	玖珠郡	九重町	町田	山ノ口	80	25	3
5995	奥野	玖珠郡	九重町	右田	奥野	80	20	3
5996	奥野	玖珠郡	九重町	右田	奥野	220	20	3
5997	甘川水	玖珠郡	九重町	右田	甘川水	50	50	3
5998	柿ノ木原	玖珠郡	九重町	右田	柿ノ木原	190	40	3
5999	柿ノ木原	玖珠郡	九重町	右田	柿ノ木原	140	130	3
6000	柿ノ木原	玖珠郡	九重町	右田	柿ノ木原	30	30	3
6001	柿ノ木原	玖珠郡	九重町	右田	柿ノ木原	40	45	3
6002	下右田	玖珠郡	九重町	右田	下右田	100	35	3
6003	尾本	玖珠郡	九重町	右田	尾本	70	30	3
6004	尾本	玖珠郡	九重町	右田	尾本	50	35	3
6005	尾本	玖珠郡	九重町	右田	尾本	60	40	3
6006	西	玖珠郡	九重町	後野上	西	100	20	3
6007	西	玖珠郡	九重町	後野上	西	80	35	3
6008	越道	玖珠郡	九重町	後野上	越道	60	35	3
6009	麦ノ平	玖珠郡	九重町	野上	麦ノ平	90	25	3
6010	鳥越	玖珠郡	九重町	野上	鳥越	60	40	3
6011	鳥越	玖珠郡	九重町	野上	鳥越	90	10	3
6012	猪伏	玖珠郡	九重町	野上	猪伏	60	20	3
6013	猪伏	玖珠郡	九重町	野上	猪伏	50	15	3
6014	猪伏	玖珠郡	九重町	野上	猪伏	50	35	3
6015	北区	玖珠郡	九重町	野上	北区	110	45	3
6016	下原	玖珠郡	九重町	野上	下原	70	40	3
6017	下原	玖珠郡	九重町	野上	下原	100	50	3
6018	寺田	玖珠郡	九重町	野上	寺田	110	25	3
6019	奥双石	玖珠郡	九重町	野上	奥双石	30	35	3
6020	中巢	玖珠郡	九重町	野上	中巢	60	25	3
6021	柿ノ木原	玖珠郡	九重町	右田	柿ノ木原	60	35	3
6022	下右田	玖珠郡	九重町	右田	下右田	90	25	3
6023	甘川水	玖珠郡	九重町	右田	甘川水	50	68	3
6024	奥双石	玖珠郡	九重町	野上	奥双石	60	40	3
6025	鳥越	玖珠郡	九重町	野上	鳥越	40	40	3
6026	小垣	玖珠郡	九重町	野上	小垣	50	25	3
6027	小垣	玖珠郡	九重町	野上	小垣	50	20	3
6028	小垣	玖珠郡	九重町	野上	小垣	40	45	3
6029	小垣	玖珠郡	九重町	野上	小垣	70	55	3
6030	小垣	玖珠郡	九重町	野上	小垣	50	25	3
6031	田代	玖珠郡	九重町	野上	田代	70	30	3
6032	田代	玖珠郡	九重町	野上	田代	60	25	3
6033	田代	玖珠郡	九重町	野上	田代	50	30	3
6034	田代	玖珠郡	九重町	野上	田代	90	25	3
6035	滝上	玖珠郡	九重町	野上	滝上	100	35	3
6036	滝上	玖珠郡	九重町	野上	滝上	100	30	3
6037	滝上	玖珠郡	九重町	野上	滝上	80	35	3
6038	滝上	玖珠郡	九重町	野上	滝上	160	20	3
6039	滝上	玖珠郡	九重町	野上	滝上	120	15	3
6040	滝上	玖珠郡	九重町	野上	滝上	50	25	3
6041	田代	玖珠郡	九重町	野上	田代	80	10	3
6042	小垣	玖珠郡	九重町	野上	小垣	50	35	3
6043	口ノ園	玖珠郡	九重町	菅原	口ノ園	90	85	3
6044	口ノ園	玖珠郡	九重町	菅原	口ノ園	110	15	3
6045	木納水	玖珠郡	九重町	町田	木納水	100	35	3
6046	潜石	玖珠郡	九重町	町田	潜石	80	40	3
6047	潜石	玖珠郡	九重町	町田	潜石	50	40	3
6048	川東	玖珠郡	九重町	町田	川東	100	40	3
6049	潜石	玖珠郡	九重町	町田	潜石	50	50	3
6050	口ノ園	玖珠郡	九重町	菅原	口ノ園	120	30	3
6051	口ノ園	玖珠郡	九重町	菅原	口ノ園	90	20	3
6052	相狭間	玖珠郡	九重町	菅原	相狭間	50	20	3
6053	生竜	玖珠郡	九重町	町田	生竜	100	130	3

(自然斜面・人家1~4戸)

箇所番号	箇所名	郡市	町村	大字	小字	箇所の延長	高さ	人家戸数
6054	中板	玖珠郡	九重町	町田	中板	90	75	3
6055	中板	玖珠郡	九重町	町田	中板	40	35	3
6056	桐木	玖珠郡	九重町	菅原	桐木	60	25	3
6057	生竜	玖珠郡	九重町	町田	生竜	60	30	3
6058	相狭間	玖珠郡	九重町	菅原	相狭間	60	10	3
6059	宝泉寺	玖珠郡	九重町	町田	宝泉寺	40	35	3
6060	川東	玖珠郡	九重町	町田	川東	60	35	3
6061	麻生原	玖珠郡	九重町	町田	麻生原	90	65	3
6062	麻生原	玖珠郡	九重町	町田	麻生原	60	20	3
6063	入小野	玖珠郡	九重町	後野上	入小野	50	20	3
6064	小久保	玖珠郡	九重町	後野上	小久保	160	50	3
6065	小園	玖珠郡	九重町	後野上	小園	130	40	3
6066	小園	玖珠郡	九重町	後野上	小園	190	65	3
6067	河内	玖珠郡	九重町	後野上	河内	70	90	3
6068	河内	玖珠郡	九重町	後野上	河内	50	35	3
6069	河内	玖珠郡	九重町	後野上	河内	50	75	3
6070	小園	玖珠郡	九重町	後野上	小園	50	15	3
6071	桐木	玖珠郡	九重町	後野上	桐木	100	15	3
6072	桐木	玖珠郡	九重町	後野上	桐木	40	10	3
6073	桐木	玖珠郡	九重町	後野上	桐木	100	30	3
6074	寺小野	玖珠郡	九重町	後野上	寺小野	80	25	3
6075	寺床	玖珠郡	九重町	野上	寺床	50	30	3
6076	寺床	玖珠郡	九重町	野上	寺床	50	80	3
6077	寺床	玖珠郡	九重町	野上	寺床	50	60	3
6078	寺床	玖珠郡	九重町	野上	寺床	40	10	3
6079	寺床	玖珠郡	九重町	野上	寺床	50	30	3
6080	川底	玖珠郡	九重町	菅原	川底	50	40	3
6081	川底	玖珠郡	九重町	菅原	川底	100	115	3
6082	川底	玖珠郡	九重町	菅原	川底	60	80	3
6083	菅原	玖珠郡	九重町	菅原	菅原	80	10	3
6084	菅原	玖珠郡	九重町	菅原	菅原	50	15	3
6085	菅原	玖珠郡	九重町	菅原	菅原	100	15	3
6086	栃木	玖珠郡	九重町	町田	栃木	50	35	3
6087	栃木	玖珠郡	九重町	町田	栃木	40	30	3
6088	川底	玖珠郡	九重町	菅原	川底	30	20	3
6089	串野	玖珠郡	九重町	町田	串野	50	15	3
6090	栃木	玖珠郡	九重町	町田	栃木	40	20	3
6091	作草	玖珠郡	九重町	町田	作草	50	15	3
6092	作草	玖珠郡	九重町	町田	作草	110	45	3
6093	栗原	玖珠郡	九重町	町田	栗原	50	20	3
6094	栗原	玖珠郡	九重町	町田	栗原	150	30	3
6095	栗原	玖珠郡	九重町	町田	栗原	50	90	3
6096	栗原	玖珠郡	九重町	町田	栗原	50	40	3
6097	栗原	玖珠郡	九重町	町田	栗原	100	200	3
6098	北方	玖珠郡	九重町	町田	北方	130	20	3
6099	荻釣	玖珠郡	九重町	田野	荻釣	60	20	3
6100	荻釣	玖珠郡	九重町	田野	荻釣	100	30	3
6101	中村	玖珠郡	九重町	田野	中村	120	30	3
6102	北方	玖珠郡	九重町	田野	北方	110	35	3
6103	北方	玖珠郡	九重町	田野	北方	70	15	3
6104	栗原	玖珠郡	九重町	町田	栗原	70	30	3
6105	下畑	玖珠郡	九重町	田野	下畑	50	60	3
6106	下畑	玖珠郡	九重町	田野	下畑	80	35	3
6107	中村	玖珠郡	九重町	田野	中村	40	25	3
6108	釜ノ口	玖珠郡	九重町	田野	釜ノ口	50	20	3
6109	北方	玖珠郡	九重町	田野	北方	50	40	3
6110	北方	玖珠郡	九重町	田野	北方	50	10	3
6111	中村	玖珠郡	九重町	田野	中村	150	10	3
6112	中村	玖珠郡	九重町	田野	中村	130	15	3
6113	楮原	玖珠郡	九重町	田野	楮原	90	20	3
6114	楮原	玖珠郡	九重町	田野	楮原	50	10	3
6115	楮原	玖珠郡	九重町	田野	楮原	130	25	3
6116	筋湯	玖珠郡	九重町	湯坪	筋湯	100	10	3
6117	蔵原	玖珠郡	九重町	田野	蔵原	100	5	3
6118	河原	玖珠郡	九重町	湯坪	河原	60	25	3
6119	筋湯	玖珠郡	九重町	湯坪	筋湯	50	20	3
6120	筋湯	玖珠郡	九重町	湯坪	筋湯	100	15	3
6121	筋湯	玖珠郡	九重町	湯坪	筋湯	100	25	3
6122	原	玖珠郡	玖珠町	古後	原	80	25	3
6123	杉山	玖珠郡	玖珠町	古後	杉山	200	110	3

(自然斜面・人家1~4戸)

箇所番号	箇所名	郡市	町村	大字	小字	箇所の延長	高さ	人家戸数
6124	杉山	玖珠郡	玖珠町	古後	杉山	150	30	3
6125	神原	玖珠郡	玖珠町	古後	神原	110	65	3
6126	神原	玖珠郡	玖珠町	古後	神原	30	40	3
6127	道の迫	玖珠郡	玖珠町	古後	道の迫	100	25	3
6128	道の迫	玖珠郡	玖珠町	古後	道の迫	90	70	3
6129	中野	玖珠郡	玖珠町	古後	中野	100	85	3
6130	杉山	玖珠郡	玖珠町	古後	杉山	50	10	3
6131	小場	玖珠郡	玖珠町	古後	小場	80	10	3
6132	倉峠	玖珠郡	玖珠町	古後	倉峠	130	15	3
6133	長田	玖珠郡	玖珠町	古後	長田	40	5	3
6134	下河内	玖珠郡	玖珠町	古後	下河内	120	115	3
6135	下河内	玖珠郡	玖珠町	古後	下河内	100	105	3
6136	下河内	玖珠郡	玖珠町	古後	下河内	80	100	3
6137	平原	玖珠郡	玖珠町	古後	平原	80	60	3
6138	平原	玖珠郡	玖珠町	古後	平原	90	55	3
6139	平原	玖珠郡	玖珠町	古後	平原	220	45	3
6140	平原	玖珠郡	玖珠町	古後	平原	80	60	3
6141	長田	玖珠郡	玖珠町	古後	長田	60	65	3
6142	川底	玖珠郡	玖珠町	日出生	川底	40	10	3
6143	川底	玖珠郡	玖珠町	日出生	川底	20	10	3
6144	大池	玖珠郡	玖珠町	古後	大池	60	15	3
6145	平原	玖珠郡	玖珠町	古後	平原	70	10	3
6146	大池	玖珠郡	玖珠町	古後	大池	80	25	3
6147	大池	玖珠郡	玖珠町	古後	大池	40	25	3
6148	大池	玖珠郡	玖珠町	古後	大池	50	20	3
6149	大池	玖珠郡	玖珠町	古後	大池	40	30	3
6150	大池	玖珠郡	玖珠町	古後	大池	30	30	3
6151	大池	玖珠郡	玖珠町	古後	大池	30	10	3
6152	野平	玖珠郡	玖珠町	古後	野平	100	60	3
6153	平原	玖珠郡	玖珠町	古後	平原	20	25	3
6154	平原	玖珠郡	玖珠町	古後	平原	90	20	3
6155	袖ノ木	玖珠郡	玖珠町	古後	袖ノ木	50	75	3
6156	袖ノ木	玖珠郡	玖珠町	古後	袖ノ木	100	70	3
6157	立羽田	玖珠郡	玖珠町	古後	立羽田	30	5	3
6158	坂ノ上	玖珠郡	玖珠町	山下	坂ノ上	90	70	3
6159	坂ノ上	玖珠郡	玖珠町	山下	坂ノ上	60	30	3
6160	川底	玖珠郡	玖珠町	太田	川底	90	15	3
6161	川底	玖珠郡	玖珠町	太田	川底	30	5	3
6162	川底	玖珠郡	玖珠町	太田	川底	60	5	3
6163	川底	玖珠郡	玖珠町	太田	川底	180	15	3
6164	馬勢	玖珠郡	玖珠町	太田	馬勢	50	15	3
6165	川底	玖珠郡	玖珠町	太田	川底	80	35	3
6166	平原	玖珠郡	玖珠町	古後	平原	50	5	3
6167	池ノ尾	玖珠郡	玖珠町	山下	池ノ尾	100	20	3
6168	弓ノ木	玖珠郡	玖珠町	太田	弓ノ木	60	40	3
6169	馬勢	玖珠郡	玖珠町	太田	馬勢	100	75	3
6170	馬勢	玖珠郡	玖珠町	太田	馬勢	30	35	3
6171	内匠	玖珠郡	玖珠町	太田	内匠	40	25	3
6172	内匠	玖珠郡	玖珠町	太田	内匠	4	20	3
6173	内匠	玖珠郡	玖珠町	太田	内匠	90	40	3
6174	鹿倉	玖珠郡	玖珠町	森	鹿倉	80	40	3
6175	鹿倉	玖珠郡	玖珠町	森	鹿倉	140	55	3
6176	鹿倉	玖珠郡	玖珠町	森	鹿倉	100	60	3
6177	鹿倉	玖珠郡	玖珠町	森	鹿倉	100	50	3
6178	鹿倉	玖珠郡	玖珠町	森	鹿倉	60	25	3
6179	鹿倉	玖珠郡	玖珠町	森	鹿倉	130	10	3
6180	須山	玖珠郡	玖珠町	森	須山	30	10	3
6181	須山	玖珠郡	玖珠町	森	須山	30	20	3
6182	須山	玖珠郡	玖珠町	森	須山	40	10	3
6183	須山	玖珠郡	玖珠町	森	須山	50	20	3
6184	須山	玖珠郡	玖珠町	森	須山	130	15	3
6185	須山	玖珠郡	玖珠町	森	須山	70	20	3
6186	須山	玖珠郡	玖珠町	森	須山	70	30	3
6187	内山	玖珠郡	玖珠町	森	内山	40	15	3
6188	内山	玖珠郡	玖珠町	森	内山	20	10	3
6189	内匠	玖珠郡	玖珠町	太田	内匠	50	10	3
6190	内匠	玖珠郡	玖珠町	太田	内匠	190	35	3
6191	須山	玖珠郡	玖珠町	森	須山	30	40	3
6192	内松	玖珠郡	玖珠町	森	内松	60	30	3
6193	内松	玖珠郡	玖珠町	森	内松	40	30	3

(自然斜面・人家1~4戸)

箇所番号	箇所名	郡市	町村	大字	小字	箇所の延長	高さ	人家戸数
6194	内松	玖珠郡	玖珠町	森	内松	50	30	3
6195	内松	玖珠郡	玖珠町	森	内松	30	25	3
6196	谷川内	玖珠郡	玖珠町	日出生	谷川内	50	40	3
6197	谷川内	玖珠郡	玖珠町	日出生	谷川内	60	45	3
6198	谷川内	玖珠郡	玖珠町	日出生	谷川内	60	25	3
6199	宇戸	玖珠郡	玖珠町	日出生	宇戸	80	15	3
6200	宇戸	玖珠郡	玖珠町	日出生	宇戸	30	20	3
6201	宇戸	玖珠郡	玖珠町	日出生	宇戸	20	50	3
6202	柿木	玖珠郡	玖珠町	日出生	柿木	40	25	3
6203	柿木	玖珠郡	玖珠町	日出生	柿木	20	10	3
6204	川底	玖珠郡	玖珠町	日出生	川底	60	70	3
6205	石飛	玖珠郡	玖珠町	日出生	石飛	20	35	3
6206	石飛	玖珠郡	玖珠町	日出生	石飛	60	100	3
6207	尾内	玖珠郡	玖珠町	日出生	尾内	50	40	3
6208	堤	玖珠郡	玖珠町	日出生	堤	40	35	3
6209	堤	玖珠郡	玖珠町	日出生	堤	140	110	3
6210	尾内	玖珠郡	玖珠町	日出生	尾内	20	15	3
6211	朝見	玖珠郡	玖珠町	戸畑	朝見	30	25	3
6212	朝見	玖珠郡	玖珠町	戸畑	朝見	20	15	3
6213	朝見	玖珠郡	玖珠町	戸畑	朝見	40	5	3
6214	朝見	玖珠郡	玖珠町	戸畑	朝見	20	10	3
6215	朝見	玖珠郡	玖珠町	戸畑	朝見	110	90	3
6216	井川道	玖珠郡	玖珠町	四日市	井川道	100	40	3
6217	井川道	玖珠郡	玖珠町	四日市	井川道	40	50	3
6218	井川道	玖珠郡	玖珠町	四日市	井川道	260	100	3
6219	井川道	玖珠郡	玖珠町	四日市	井川道	70	35	3
6220	山の口	玖珠郡	玖珠町	四日市	山の口	40	20	3
6221	木傘田	玖珠郡	玖珠町	四日市	木傘田	50	10	3
6222	木傘田	玖珠郡	玖珠町	四日市	木傘田	40	45	3
6223	河内	玖珠郡	玖珠町	四日市	河内	60	40	3
6224	山の口	玖珠郡	玖珠町	四日市	山の口	50	20	3
6225	木傘田	玖珠郡	玖珠町	四日市	木傘田	50	30	3
6226	木傘田	玖珠郡	玖珠町	四日市	木傘田	60	20	3
6227	河内	玖珠郡	玖珠町	四日市	河内	70	70	3
6228	河内	玖珠郡	玖珠町	四日市	河内	30	25	3
6229	河内	玖珠郡	玖珠町	四日市	河内	30	20	3
6230	清田川	玖珠郡	玖珠町	四日市	清田川	60	20	3
6231	清田川	玖珠郡	玖珠町	四日市	清田川	70	15	3
6232	小清原	玖珠郡	玖珠町	四日市	小清原	30	15	3
6233	小清原	玖珠郡	玖珠町	四日市	小清原	30	20	3
6234	長小野	玖珠郡	玖珠町	山下	長小野	30	10	3
6235	長小野	玖珠郡	玖珠町	山下	長小野	20	35	3
6236	原口	玖珠郡	玖珠町	山下	原口	10	10	3
6237	松信	玖珠郡	玖珠町	太田	松信	30	25	3
6238	松信	玖珠郡	玖珠町	太田	松信	40	15	3
6239	松信	玖珠郡	玖珠町	太田	松信	80	20	3
6240	松信	玖珠郡	玖珠町	太田	松信	30	15	3
6241	松信	玖珠郡	玖珠町	太田	松信	60	5	3
6242	松信	玖珠郡	玖珠町	太田	松信	30	10	3
6243	志津里	玖珠郡	玖珠町	太田	志津里	20	25	3
6244	本村	玖珠郡	玖珠町	太田	本村	40	5	3
6245	本村	玖珠郡	玖珠町	太田	本村	30	20	3
6246	元畑	玖珠郡	玖珠町	太田	元畑	40	10	3
6247	本村	玖珠郡	玖珠町	太田	本村	20	20	3
6248	平井	玖珠郡	玖珠町	太田	平井	50	5	3
6249	平井	玖珠郡	玖珠町	太田	平井	20	5	3
6250	石坂	玖珠郡	玖珠町	太田	石坂	20	20	3
6251	石坂	玖珠郡	玖珠町	太田	石坂	50	10	3
6252	石坂	玖珠郡	玖珠町	太田	石坂	30	20	3
6253	内匠	玖珠郡	玖珠町	太田	内匠	70	45	3
6254	内山	玖珠郡	玖珠町	森	内山	40	20	3
6255	内山	玖珠郡	玖珠町	森	内山	50	40	3
6256	内匠	玖珠郡	玖珠町	太田	内匠	40	15	3
6257	内匠	玖珠郡	玖珠町	太田	内匠	90	90	3
6258	大九郎	玖珠郡	玖珠町	森	大九郎	30	20	3
6259	大九郎	玖珠郡	玖珠町	森	大九郎	30	20	3
6260	大九郎	玖珠郡	玖珠町	森	大九郎	80	80	3
6261	大九郎	玖珠郡	玖珠町	森	大九郎	170	75	3
6262	大九郎	玖珠郡	玖珠町	森	大九郎	70	105	3
6263	大九郎	玖珠郡	玖珠町	森	大九郎	40	110	3

(自然斜面・人家1~4戸)

箇所番号	箇所名	郡市	町村	大字	小字	箇所の延長	高さ	人家戸数
6264	大九郎	玖珠郡	玖珠町	森	大九郎	50	90	3
6265	大九郎	玖珠郡	玖珠町	森	大九郎	80	120	3
6266	大九郎	玖珠郡	玖珠町	森	大九郎	60	110	3
6267	八重垣	玖珠郡	玖珠町	森	八重垣	50	35	3
6268	鬼丸	玖珠郡	玖珠町	森	鬼丸	140	115	3
6269	鬼丸	玖珠郡	玖珠町	森	鬼丸	80	90	3
6270	八重垣	玖珠郡	玖珠町	森	八重垣	70	80	3
6271	伏原	玖珠郡	玖珠町	森	伏原	80	15	3
6272	伏原	玖珠郡	玖珠町	森	伏原	100	35	3
6273	久恵	玖珠郡	玖珠町	森	久恵	60	10	3
6274	上谷	玖珠郡	玖珠町	森	上谷	30	10	3
6275	合町	玖珠郡	玖珠町	帆足	合町	30	10	3
6276	鬼丸	玖珠郡	玖珠町	森	鬼丸	40	20	3
6277	小野	玖珠郡	玖珠町	森	小野	60	5	3
6278	鬼丸	玖珠郡	玖珠町	森	鬼丸	40	10	3
6279	屋形原	玖珠郡	玖珠町	森	屋形原	50	80	3
6280	屋形原	玖珠郡	玖珠町	森	屋形原	20	15	3
6281	屋形原	玖珠郡	玖珠町	森	屋形原	30	40	3
6282	内山	玖珠郡	玖珠町	森	内山	50	20	3
6283	須山	玖珠郡	玖珠町	森	須山	90	40	3
6284	青谷	玖珠郡	玖珠町	岩室	青谷	20	10	3
6285	青谷	玖珠郡	玖珠町	岩室	青谷	10	5	3
6286	小野	玖珠郡	玖珠町	森	小野	80	110	3
6287	鳴川	玖珠郡	玖珠町	森	鳴川	90	55	3
6288	鳴川	玖珠郡	玖珠町	森	鳴川	150	85	3
6289	相の迫	玖珠郡	玖珠町	岩室	相の迫	30	5	3
6290	相の迫	玖珠郡	玖珠町	岩室	相の迫	70	30	3
6291	相の迫	玖珠郡	玖珠町	岩室	相の迫	30	40	3
6292	相の迫	玖珠郡	玖珠町	岩室	相の迫	30	10	3
6293	相の迫	玖珠郡	玖珠町	岩室	相の迫	50	55	3
6294	相の迫	玖珠郡	玖珠町	岩室	相の迫	220	75	3
6295	相の迫	玖珠郡	玖珠町	岩室	相の迫	50	20	3
6296	片草	玖珠郡	玖珠町	森	片草	30	5	3
6297	末松	玖珠郡	玖珠町	森	末松	20	25	3
6298	伏原	玖珠郡	玖珠町	森	伏原	50	25	3
6299	相の迫	玖珠郡	玖珠町	岩室	相の迫	50	65	3
6300	相の迫	玖珠郡	玖珠町	岩室	相の迫	50	40	3
6301	相の迫	玖珠郡	玖珠町	岩室	相の迫	30	5	3
6302	相の迫	玖珠郡	玖珠町	岩室	相の迫	20	5	3
6303	高橋	玖珠郡	玖珠町	岩室	高橋	80	60	3
6304	高橋	玖珠郡	玖珠町	岩室	高橋	80	35	3
6305	高橋	玖珠郡	玖珠町	岩室	高橋	50	35	3
6306	高橋	玖珠郡	玖珠町	岩室	高橋	90	35	3
6307	代太郎	玖珠郡	玖珠町	戸畑	代太郎	110	45	3
6308	代太郎	玖珠郡	玖珠町	戸畑	代太郎	60	40	3
6309	代太郎	玖珠郡	玖珠町	戸畑	代太郎	80	35	3
6310	内河野	玖珠郡	玖珠町	戸畑	内河野	50	10	3
6311	小麦河野	玖珠郡	玖珠町	戸畑	小麦河野	110	50	3
6312	滝瀬	玖珠郡	玖珠町	戸畑	滝瀬	50	15	3
6313	山中	玖珠郡	玖珠町	戸畑	山中	130	25	3
6314	田の平	玖珠郡	玖珠町	戸畑	田の平	60	15	3
6315	田の平	玖珠郡	玖珠町	戸畑	田の平	210	30	3
6316	米山	玖珠郡	玖珠町	戸畑	米山	120	25	3
6317	田の平	玖珠郡	玖珠町	戸畑	田の平	50	70	3
6318	田の口	玖珠郡	玖珠町	戸畑	田の口	80	40	3
6319	中釣	玖珠郡	玖珠町	戸畑	中釣	40	45	3
6320	四日市	玖珠郡	玖珠町	四日市		130	35	3
6321	古後	玖珠郡	玖珠町	綾垣	古後	50	25	3
6322	古後	玖珠郡	玖珠町	綾垣	古後	30	15	3
6323	古後	玖珠郡	玖珠町	綾垣	古後	70	30	3
6324	古後	玖珠郡	玖珠町	綾垣	古後	160	35	3
6325	鳥帽子	玖珠郡	玖珠町	四日市	鳥帽子	160	55	3
6326	草の入江	玖珠郡	玖珠町	四日市	草の入江	40	25	3
6327	草の入江	玖珠郡	玖珠町	四日市	草の入江	50	15	3
6328	元畑	玖珠郡	玖珠町	太田	元畑	30	30	3
6329	元畑	玖珠郡	玖珠町	太田	元畑	70	25	3
6330	かぢやの坂	玖珠郡	玖珠町	太田	かぢやの坂	100	25	3
6331	片平田	玖珠郡	玖珠町	森	片平田	40	20	3
6332	栄町	玖珠郡	玖珠町	帆足	栄町	40	55	3
6333	十五駄	玖珠郡	玖珠町	岩室	十五駄	150	40	3

(自然斜面・人家1~4戸)

箇所番号	箇所名	郡市	町村	大字	小字	箇所の延長	高さ	人家戸数
6334	田代	玖珠郡	玖珠町	岩室	田代	80	50	3
6335	田代	玖珠郡	玖珠町	岩室	田代	90	60	3
6336	田代	玖珠郡	玖珠町	岩室	田代	70	35	3
6337	矢野	玖珠郡	玖珠町	戸畑	矢野	70	10	3
6338	花香	玖珠郡	玖珠町	山浦	花香	150	65	3
6339	板屋	玖珠郡	玖珠町	小田	板屋	130	30	3
6340	板屋	玖珠郡	玖珠町	小田	板屋	100	30	3
6341	唐杉	玖珠郡	玖珠町	山田	唐杉	70	15	3
6342	唐杉	玖珠郡	玖珠町	山田	唐杉	60	40	3
6343	山田	玖珠郡	玖珠町	山田		90	55	3
6344	花香	玖珠郡	玖珠町	山浦	花香	110	55	3
6345	秋畑	玖珠郡	玖珠町	山浦	秋畑	60	45	3
日 田 土 木 事 務 所								
6346	三河町	日田市		小野	三河町	80	30	3
6347	藤山町	日田市		花月	藤山町	80	30	3
6348	藤山町	日田市		花月	藤山町	80	100	2
6349	藤山町	日田市		花月	藤山町	110	110	3
6350	藤山町	日田市		花月	藤山町	180	100	2
6351	藤山町	日田市		花月	藤山町	90	30	3
6352	藤山町	日田市		花月	藤山町	140	90	3
6353	藤山町	日田市		花月	藤山町	50	50	1
6354	君迫町	日田市		二串	君迫町	110	40	1
6355	山田町	日田市		山田	山田町	80	20	3
6356	山田町	日田市		山田	山田町	90	30	4
6357	朝日町	日田市		小迫	朝日町	120	30	3
6358	朝日町	日田市		小迫	朝日町	110	15	3
6359	坂井町	日田市		西有田	坂井町	110	35	3
6360	坂井町	日田市		西有田	坂井町	40	25	2
6361	坂井町	日田市		西有田	坂井町	30	10	1
6362	坂井町	日田市		西有田	坂井町	80	30	1
6363	藤山町	日田市		花月	藤山町	110	60	2
6364	三ノ宮町一丁目	日田市		西有田	三ノ宮町一丁目	90	30	1
6365	三ノ宮町一丁目	日田市		西有田	三ノ宮町一丁目	210	40	1
6366	三ノ宮町一丁目	日田市		西有田	三ノ宮町一丁目	80	20	1
6367	三ノ宮町一丁目	日田市		西有田	三ノ宮町一丁目	70	40	2
6368	三ノ宮町一丁目	日田市		西有田	三ノ宮町一丁目	40	20	1
6369	君迫	日田市		二串	君迫	50	40	2
6370	二串町	日田市		二串	二串町	60	40	2
6371	二串町	日田市		二串	二串町	140	40	1
6372	二串町	日田市		二串	二串町	150	20	3
6373	二串町	日田市		二串	二串町	50	15	3
6374	二串町	日田市		二串	二串町	40	40	1
6375	秋山町	日田市		北豆田	秋山町	30	20	1
6376	秋山町	日田市		北豆田	秋山町	40	10	1
6377	城町二丁目	日田市		北豆田	城町二丁目	40	10	1
6378	秋山町	日田市		北豆田	秋山町	80	30	1
6379	秋山町	日田市		北豆田	秋山町	160	40	1
6380	上手町	日田市		西有田	上手町	60	20	1
6381	上手町	日田市		西有田	上手町	100	25	1
6382	石松町	日田市		西有田	石松町	30	10	1
6383	石松町	日田市		西有田	石松町	60	10	2
6384	諸留町	日田市		東有田	諸留町	50	10	1
6385	中尾町	日田市		有田	中尾町	60	15	1
6386	中尾町	日田市		有田	中尾町	100	20	3
6387	中尾町	日田市		有田	中尾町	90	10	4
6388	有田町	日田市		有田	有田町	50	10	2
6389	有田町	日田市		有田	有田町	30	10	1
6390	諸留町	日田市		東有田	諸留町	80	35	1
6391	諸留町	日田市		東有田	諸留町	20	30	2
6392	北友田三丁目	日田市		友田	北友田三丁目	60	40	3
6393	北友田三丁目	日田市		友田	北友田三丁目	20	20	1
6394	北友田三丁目	日田市		友田	北友田三丁目	50	30	1
6395	北友田三丁目	日田市		友田	北友田三丁目	80	20	1
6396	北友田三丁目	日田市		友田	北友田三丁目	90	20	2
6397	石井町三丁目	日田市		石井	石井町三丁目	30	20	3
6398	上城内町	日田市		北豆田	上城内町	70	40	4
6399	上城内町	日田市		北豆田	上城内町	3	30	3
6400	城内2町	日田市		北豆田	城内2町	60	30	3
6401	城内2町	日田市		北豆田	城内2町	100	30	3

(自然斜面・人家1~4戸)

箇所番号	箇所名	郡市	町村	大字	小字	箇所の延長	高さ	人家戸数
6402	田島二丁目	日田市		田島	田島二丁目	70	5	4
6403	田島二丁目	日田市		田島	田島二丁目	60	20	3
6404	城内2町	日田市		北豆田	城内2町	40	10	2
6405	池辺町	日田市		東有田	池辺町	20	15	1
6406	池辺町	日田市		東有田	池辺町	60	50	1
6407	神来町	日田市		求来里	神来町	20	10	1
6408	神来町	日田市		求来里	神来町	30	20	1
6409	神来町	日田市		求来里	神来町	40	25	1
6410	三池町	日田市		有田	三池町	20	10	1
6411	三池町	日田市		有田	三池町	50	20	2
6412	諸留町	日田市		東有田	諸留町	60	25	3
6413	諸留町	日田市		東有田	諸留町	110	20	2
6414	松野町	日田市		東有田	松野町	10	10	1
6415	松野町	日田市		東有田	松野町	70	40	4
6416	北友田三丁目	日田市		友田	北友田三丁目	90	40	1
6417	高井町	日田市		川下	高井町	210	80	3
6418	内河町	日田市		内河野	内河町	40	30	1
6419	緑町	日田市		堂尾	緑町	150	50	1
6420	石井町三丁目	日田市		石井	石井町三丁目	12	50	3
6421	石井町三丁目	日田市		石井	石井町三丁目	100	20	4
6422	石井町三丁目	日田市		石井	石井町三丁目	100	15	4
6423	内河町	日田市		内河野	内河町	80	20	2
6424	内河町	日田市		内河野	内河町	40	15	1
6425	内河町	日田市		内河野	内河町	40	30	1
6426	内河町	日田市		内河野	内河町	30	10	1
6427	石井町一丁目	日田市		石井	石井町一丁目	90	20	4
6428	石井町一丁目	日田市		石井	石井町一丁目	200	40	3
6429	石井町一丁目	日田市		石井	石井町一丁目	90	30	2
6430	上野町	日田市		上野	上野町	50	5	1
6431	上野町	日田市		上野	上野町	100	40	3
6432	上野町	日田市		上野	上野町	90	30	2
6433	上野町	日田市		上野	上野町	70	30	3
6434	銭瀨町	日田市		高瀬	銭瀨町	70	20	2
6435	刃連町	日田市		日高	刃連町	50	10	3
6436	刃連町	日田市		日高	刃連町	20	20	2
6437	誠和町	日田市		高瀬	誠和町	50	10	3
6438	刃連町	日田市		日高	刃連町	20	10	1
6439	刃連町	日田市		日高	刃連町	40	20	3
6440	求町	日田市		求来里	求町	130	50	4
6441	求町	日田市		求来里	求町	20	25	1
6442	求町	日田市		求来里	求町	50	35	2
6443	小山町	日田市		小山	小山町	100	50	1
6444	小山町	日田市		小山	小山町	70	10	1
6445	内河町	日田市		内河野	内河町	6	70	2
6446	内河町	日田市		内河野	内河町	30	30	1
6447	内河町	日田市		内河野	内河町	80	20	2
6448	石井町一丁目	日田市		石井	石井町一丁目	100	15	2
6449	串川二丁目	日田市		高瀬	串川二丁目	130	45	3
6450	石井町一丁目	日田市		石井	石井町一丁目	60	90	1
6451	石井町一丁目	日田市		石井	石井町一丁目	70	85	1
6452	石井町一丁目	日田市		石井	石井町一丁目	130	80	1
6453	大日町	日田市		高瀬	大日町	50	80	1
6454	大日町	日田市		高瀬	大日町	100	65	3
6455	大日町	日田市		高瀬	大日町	120	110	2
6456	大日町	日田市		高瀬	大日町	120	115	4
6457	大宮町	日田市		高瀬	大宮町	130	25	1
6458	八幡町	日田市		高瀬	八幡町	70	50	2
6459	八幡町	日田市		高瀬	八幡町	130	40	3
6460	桃山町	日田市		日高	桃山町	110	20	4
6461	八幡町	日田市		高瀬	八幡町	20	60	2
6462	八幡町	日田市		高瀬	八幡町	100	65	1
6463	八幡町	日田市		高瀬	八幡町	70	45	1
6464	八幡町	日田市		高瀬	八幡町	60	20	1
6465	八幡町	日田市		高瀬	八幡町	130	25	1
6466	子鹿田	日田市		鶴河内	子鹿田	110	40	1
6467	鶴城町	日田市		鶴河内	鶴城町	190	110	3
6468	鶴城町	日田市		鶴河内	鶴城町	50	90	2
6469	桐尾	日田市		鶴河内	桐尾	30	10	1
6470	皿山	日田市		鶴河内	皿山	40	70	1
6471	市木	日田市		小野	市木	60	40	3

(自然斜面・人家1~4戸)

箇所番号	箇所名	郡市	町村	大字	小字	箇所の延長	高さ	人家戸数
6472	市木	日田市		小野	市木	50	30	1
6473	中山	日田市		小野	中山	60	60	1
6474	中山	日田市		小野	中山	70	80	2
6475	中山	日田市		小野	中山	50	30	2
6476	市木	日田市		小野	市木	130	30	4
6477	市木	日田市		小野	市木	30	60	1
6478	和田	日田市		小野	和田	40	50	1
6479	和田	日田市		小野	和田	270	190	3
6480	和田	日田市		小野	和田	100	160	2
6481	源栄町	日田市		小野	源栄町	160	350	2
6482	源栄町	日田市		小野	源栄町	230	110	2
6483	源栄町	日田市		小野	源栄町	140	170	3
6484	釜ヶ瀬	日田市		小野	釜ヶ瀬	40	20	1
6485	釜ヶ瀬	日田市		小野	釜ヶ瀬	140	60	1
6486	古田	日田市		鶴河内	古田	70	50	3
6487	市木	日田市		小野	市木	80	120	3
6488	桐尾	日田市		鶴河内	桐尾	50	50	1
6489	鰐	日田市		鶴河内	鰐	40	40	1
6490	鰐	日田市		鶴河内	鰐	40	50	1
6491	清水本	日田市		鶴河内	清水本	100	120	3
6492	清水本	日田市		鶴河内	清水本	30	30	2
6493	岩戸	日田市		鶴河内	岩戸	50	20	1
6494	岩戸	日田市		鶴河内	岩戸	50	20	1
6495	日隠田	日田市		鶴河内	日隠田	90	50	4
6496	迫	日田市		鶴河内	迫	80	110	1
6497	山際	日田市		鶴河内	山際	60	50	1
6498	露木	日田市		小野	露木	70	100	1
6499	露木	日田市		小野	露木	120	40	3
6500	露木	日田市		小野	露木	60	20	1
6501	露木	日田市		小野	露木	70	60	1
6502	竹尾	日田市		小野	竹尾	90	50	2
6503	竹尾	日田市		小野	竹尾	170	110	4
6504	椰野	日田市		小野	椰野	100	30	1
6505	椰野	日田市		小野	椰野	160	110	4
6506	牛王	日田市		小野	牛王	120	80	3
6507	松山	日田市		小野	松山	40	20	1
6508	松山	日田市		小野	松山	60	30	2
6509	松山	日田市		小野	松山	20	20	1
6510	松山	日田市		小野	松山	40	40	1
6511	松山	日田市		小野	松山	40	10	1
6512	松山	日田市		小野	松山	60	30	1
6513	松山	日田市		小野	松山	70	30	2
6514	松山	日田市		小野	松山	70	40	3
6515	竹尾	日田市		小野	竹尾	70	50	3
6516	足刈	日田市		小野	足刈	60	30	1
6517	足刈	日田市		小野	足刈	60	20	2
6518	足刈	日田市		小野	足刈	110	40	2
6519	足刈	日田市		小野	足刈	60	40	2
6520	足刈	日田市		小野	足刈	110	60	4
6521	足刈	日田市		小野	足刈	60	20	3
6522	平	日田市		小野	平	50	30	2
6523	平	日田市		小野	平	100	70	2
6524	平	日田市		小野	平	160	40	4
6525	大肥本町	日田市		大肥	大肥本町	40	20	1
6526	大肥本町	日田市		大肥	大肥本町	50	30	1
6527	大肥本町	日田市		大肥	大肥本町	50	30	2
6528	方司口	日田市		大肥	方司口	30	10	1
6529	方司口	日田市		大肥	方司口	80	10	3
6530	下河内	日田市		鶴河内	下河内	120	40	3
6531	下河内	日田市		鶴河内	下河内	60	40	1
6532	鶴河内町	日田市		鶴河内	鶴河内町	70	40	2
6533	鶴河内町	日田市		鶴河内	鶴河内町	70	10	2
6534	吉竹	日田市		大肥	吉竹	30	20	2
6535	宮尾	日田市		大肥	宮尾	60	30	3
6536	三河町	日田市		小野	三河町	40	10	1
6537	三河町	日田市		小野	三河町	40	10	1
6538	三河町	日田市		小野	三河町	40	10	2
6539	千倉	日田市		三和	千倉	50	40	1
6540	萩原町	日田市		花月	萩原町	90	30	4
6541	萩原町	日田市		花月	萩原町	90	30	3



(自然斜面・人家1~4戸)

箇所番号	箇所名	郡市	町村	大字	小字	箇所の延長	高さ	人家戸数
6542	萩原町	日田市		花月	萩原町	30	10	1
6543	萩原町	日田市		花月	萩原町	60	20	1
6544	市ノ瀬町	日田市		花月	市ノ瀬町	30	10	1
6545	市ノ瀬町	日田市		花月	市ノ瀬町	60	40	2
6546	山ノ口	日田市		花月	山ノ口	70	170	1
6547	小河内町	日田市		花月	小河内町	90	10	2
6548	小河内町	日田市		花月	小河内町	50	50	1
6549	小河内町	日田市		花月	小河内町	30	10	1
6550	小河内町	日田市		花月	小河内町	50	50	2
6551	小河内町	日田市		花月	小河内町	60	30	1
6552	小河内町	日田市		花月	小河内町	50	50	1
6553	小河内町	日田市		花月	小河内町	80	80	2
6554	夜明関町	日田市		夜明	夜明関町	90	50	1
6555	夜明関町	日田市		夜明	夜明関町	70	10	2
6556	夜明関町	日田市		夜明	夜明関町	50	20	3
6557	夜明関町	日田市		夜明	夜明関町	50	50	1
6558	中楚	日田市		夜明	中楚	50	10	2
6559	中楚	日田市		夜明	中楚	30	60	1
6560	中楚	日田市		夜明	中楚	30	10	1
6561	中楚	日田市		夜明	中楚	30	10	1
6562	中楚	日田市		夜明	中楚	30	10	2
6563	高野	日田市		夜明	高野	25	10	1
6564	高野	日田市		夜明	高野	100	50	3
6565	小鶴	日田市		夜明	小鶴	110	10	3
6566	上山田	日田市		山田	上山田	50	10	3
6567	柴尾	日田市		西有田	柴尾	40	35	2
6568	谷山	日田市		東有田	谷山	20	10	1
6569	羽田町	日田市		羽田	羽田町	90	100	3
6570	羽田町	日田市		羽田	羽田町	80	85	3
6571	羽田町	日田市		羽田	羽田町	90	45	3
6572	羽田町	日田市		羽田	羽田町	70	105	2
6573	東羽田町	日田市		羽田	東羽田町	120	40	3
6574	東羽田町	日田市		羽田	東羽田町	80	55	2
6575	熊ノ尾	日田市		羽田	熊ノ尾	60	75	2
6576	熊ノ尾	日田市		羽田	熊ノ尾	80	120	2
6577	日の本町	日田市		羽田	日の本町	130	80	3
6578	日の本町	日田市		羽田	日の本町	80	25	3
6579	日の本町	日田市		羽田	日の本町	210	145	4
6580	日の本町	日田市		羽田	日の本町	60	115	1
6581	日の本町	日田市		羽田	日の本町	200	55	4
6582	日の本町	日田市		羽田	日の本町	40	115	1
6583	横畑	日田市		羽田	横畑	110	115	1
6584	日の本町	日田市		羽田	日の本町	70	160	1
6585	日の本町	日田市		羽田	日の本町	90	150	1
6586	日の本町	日田市		羽田	日の本町	130	150	2
6587	岩美町	日田市		羽田	岩美町	190	155	2
6588	岩美町	日田市		羽田	岩美町	80	70	2
6589	岩下	日田市		羽田	岩下	100	55	3
6590	入美	日田市		羽田	入美	50	45	1
6591	日の本町	日田市		羽田	日の本町	50	45	1
6592	日の本町	日田市		羽田	日の本町	70	45	1
6593	中組	日田市		羽田	中組	60	50	1
6594	中組	日田市		羽田	中組	150	80	3
6595	中組	日田市		羽田	中組	60	50	2
6596	中組	日田市		羽田	中組	70	35	2
6597	岩美町	日田市		羽田	岩美町	30	30	2
6598	羽田町	日田市		羽田	羽田町	70	175	2
6599	東羽田町	日田市		羽田	東羽田町	150	115	2
6600	東羽田町	日田市		羽田	東羽田町	50	25	1
6601	日の本町	日田市		羽田	日の本町	240	65	3
6602	日の本町	日田市		羽田	日の本町	90	45	4
6603	竹ノ林	日田市		羽田	竹ノ林	90	85	3
6604	竹ノ林	日田市		羽田	竹ノ林	70	45	1
6605	東羽田町	日田市		羽田	東羽田町	20	25	1
6606	高井町	日田市		友田	高井町	170	50	1
6607	松野町	日田市		東有田	松野町	70	35	4
6608	松野町	日田市		東有田	松野町	80	35	2
6609	松野町	日田市		東有田	松野町	120	50	3
6610	日向野	日田市		東有田	日向野	120	60	3
6611	大石峠	日田市		東有田	大石峠	200	20	4

(自然斜面・人家1~4戸)

箇所番号	箇所名	郡市	町村	大字	小字	箇所の延長	高さ	人家戸数
6612	岩戸	日田市		東有田	岩戸	90	45	2
6613	岩戸	日田市		東有田	岩戸	60	30	4
6614	竹の尾	日田市		東有田	竹の尾	30	40	1
6615	竹の尾	日田市		東有田	竹の尾	80	60	2
6616	岩戸	日田市		東有田	岩戸	70	45	3
6617	岩戸	日田市		東有田	岩戸	110	65	3
6618	岩戸	日田市		東有田	岩戸	130	60	3
6619	月出町	日田市		東有田	月出町	60	20	2
6620	緑町	日田市		堂尾	緑町	100	90	2
6621	緑町一丁目	日田市		堂尾	緑町一丁目	40	20	1
6622	緑町一丁目	日田市		堂尾	緑町一丁目	60	30	1
6623	緑町一丁目	日田市		堂尾	緑町一丁目	50	20	1
6624	平原	日田市		小山	平原	70	50	3
6625	山手	日田市		小山	山手	40	10	1
6626	出羽	日田市		小山	出羽	50	40	1
6627	串川町二丁目	日田市		高瀬	串川町二丁目	130	50	2
6628	串川町二丁目	日田市		高瀬	串川町二丁目	120	90	4
6629	山渋	日田市		高瀬	山渋	100	30	3
6630	所迫	日田市		小山	所迫	70	80	2
6631	串川町一丁目	日田市		小山	串川町一丁目	80	120	4
6632	五条殿	日田市		小山	五条殿	100	130	3
6633	劔の木	日田市		高瀬	劔の木	50	40	2
6634	仏石	日田市		高瀬	仏石	40	50	1
6635	仏石	日田市		高瀬	仏石	60	30	1
6636	串川町一丁目	日田市		高瀬	串川町一丁目	30	30	2
6637	串川町一丁目	日田市		高瀬	串川町一丁目	50	30	2
6638	柚木本村	日田市	前津江町	柚木	柚木本村	60	90	1
6639	柚木本村	日田市	前津江町	柚木	柚木本村	90	100	2
6640	柚木本村	日田市	前津江町	柚木	柚木本村	110	80	1
6641	柚木本村	日田市	前津江町	柚木	柚木本村	90	190	2
6642	柚木本村	日田市	前津江町	柚木	柚木本村	100	100	1
6643	柚木本村	日田市	前津江町	柚木	柚木本村	50	130	1
6644	柚木本村	日田市	前津江町	柚木	柚木本村	30	15	1
6645	柚木本村	日田市	前津江町	柚木	柚木本村	50	70	1
6646	柚木本村	日田市	前津江町	柚木	柚木本村	110	60	1
6647	柚木本村	日田市	前津江町	柚木	柚木本村	120	70	1
6648	志谷	日田市	前津江町	柚木	志谷	60	80	1
6649	志谷	日田市	前津江町	柚木	志谷	60	30	2
6650	上の志谷	日田市	前津江町	柚木	上の志谷	60	130	1
6651	上の志谷	日田市	前津江町	柚木	上の志谷	120	200	1
6652	星払	日田市	前津江町	柚木	星払	40	20	1
6653	太郎浦	日田市	前津江町	柚木	太郎浦	50	30	1
6654	志谷	日田市	前津江町	柚木	志谷	40	30	3
6655	出野	日田市	前津江町	柚木	出野	40	10	1
6656	原	日田市	前津江町	柚木	原	170	140	3
6657	板屋	日田市	前津江町	大野	板屋	80	120	1
6658	仙頭屋敷	日田市	前津江町	大野	仙頭屋敷	30	20	1
6659	星払	日田市	前津江町	柚木	星払	80	70	1
6660	星払	日田市	前津江町	柚木	星払	60	100	1
6661	星払	日田市	前津江町	柚木	星払	50	30	1
6662	星払	日田市	前津江町	柚木	星払	80	40	1
6663	星払	日田市	前津江町	柚木	星払	70	90	1
6664	星払	日田市	前津江町	柚木	星払	110	140	3
6665	星払	日田市	前津江町	柚木	星払	90	130	1
6666	星払	日田市	前津江町	柚木	星払	120	80	3
6667	星払	日田市	前津江町	柚木	星払	140	70	2
6668	星払	日田市	前津江町	柚木	星払	90	120	2
6669	座目木	日田市	前津江町	大野	座目木	40	30	1
6670	座目木	日田市	前津江町	大野	座目木	60	40	2
6671	座目木	日田市	前津江町	大野	座目木	60	50	1
6672	大野本村	日田市	前津江町	大野	大野本村	90	120	1
6673	大野本村	日田市	前津江町	大野	大野本村	70	30	2
6674	内代	日田市	前津江町	大野	内代	180	80	3
6675	浦の手	日田市	前津江町	大野	浦の手	150	50	2
6676	大野本村	日田市	前津江町	大野	大野本村	210	90	1
6677	大野本村	日田市	前津江町	大野	大野本村	60	30	2
6678	赤石本村	日田市	前津江町	赤石	赤石本村	50	20	3
6679	田の頭	日田市	前津江町	赤石	田の頭	60	90	1
6680	内代	日田市	前津江町	大野	内代	70	20	2
6681	赤石本村	日田市	前津江町	赤石	赤石本村	60	30	1

(自然斜面・人家1~4戸)

箇所番号	箇所名	郡市	町村	大字	小字	箇所の延長	高さ	人家戸数
6682	崩の平	日田市	前津江町	赤石	崩の平	50	20	1
6683	崩の平	日田市	前津江町	赤石	崩の平	30	30	1
6684	日向	日田市	前津江町	赤石	日向	100	20	4
6685	椿ヶ鼻	日田市	前津江町	赤石	椿ヶ鼻	30	30	1
6686	曾家	日田市	前津江町	赤石	曾家	60	80	1
6687	築瀬	日田市	中津江村	栃野	築瀬	30	30	1
6688	築瀬	日田市	中津江村	栃野	築瀬	70	40	2
6689	石場	日田市	中津江村	合瀬	石場	60	70	1
6690	高迫	日田市	中津江村	合瀬	高迫	80	40	1
6691	高迫	日田市	中津江村	合瀬	高迫	60	30	1
6692	宮園	日田市	中津江村	合瀬	宮園	90	80	1
6693	宮園	日田市	中津江村	合瀬	宮園	130	80	1
6694	中西	日田市	中津江村	合瀬	中西	60	110	1
6695	中西	日田市	中津江村	合瀬	中西	100	130	1
6696	間地	日田市	中津江村	栃野	間地	80	260	1
6697	藤蔵	日田市	中津江村	合瀬	藤蔵	90	110	2
6698	藤蔵	日田市	中津江村	合瀬	藤蔵	60	70	2
6699	間地	日田市	中津江村	栃野	間地	90	90	2
6700	山本	日田市	中津江村	合瀬	山本	60	40	1
6701	原部	日田市	中津江村	栃野	原部	60	60	1
6702	原部	日田市	中津江村	栃野	原部	90	110	1
6703	間地	日田市	中津江村	栃野	間地	80	100	2
6704	丸蔵	日田市	中津江村	合瀬	丸蔵	40	40	1
6705	築瀬	日田市	中津江村	栃野	築瀬	90	120	3
6706	築瀬	日田市	中津江村	栃野	築瀬	90	90	1
6707	築瀬	日田市	中津江村	栃野	築瀬	100	60	1
6708	築瀬	日田市	中津江村	栃野	築瀬	40	30	2
6709	築瀬	日田市	中津江村	栃野	築瀬	90	70	2
6710	野田	日田市	中津江村	栃野	野田	130	65	4
6711	田ノ口	日田市	中津江村	栃野	田ノ口	80	40	2
6712	田ノ口	日田市	中津江村	栃野	田ノ口	80	90	2
6713	田ノ口	日田市	中津江村	栃野	田ノ口	90	70	1
6714	田ノ口	日田市	中津江村	栃野	田ノ口	40	10	1
6715	宮田	日田市	中津江村	栃野	宮田	40	10	2
6716	野田	日田市	中津江村	栃野	野田	60	40	2
6717	野田	日田市	中津江村	栃野	野田	40	10	1
6718	鯛生	日田市	中津江村	合瀬	鯛生	50	40	1
6719	鯛生	日田市	中津江村	合瀬	鯛生	70	70	1
6720	鯛生	日田市	中津江村	合瀬	鯛生	210	60	4
6721	鯛生	日田市	中津江村	合瀬	鯛生	50	110	1
6722	才野	日田市	中津江村	合瀬	才野	130	70	3
6723	才野	日田市	中津江村	合瀬	才野	90	60	3
6724	下切	日田市	中津江村	合瀬	下切	60	20	1
6725	足風	日田市	中津江村	合瀬	足風	100	60	4
6726	柿ノ谷	日田市	中津江村	合瀬	柿ノ谷	110	240	3
6727	鯛生	日田市	中津江村	合瀬	鯛生	40	60	1
6728	下切	日田市	中津江村	合瀬	下切	30	50	1
6729	吉原	日田市	中津江村	合瀬	吉原	80	40	4
6730	作草	日田市	中津江村	合瀬	作草	90	80	1
6731	合鶴	日田市	中津江村	栃野	合鶴	60	20	1
6732	合鶴	日田市	中津江村	栃野	合鶴	40	60	1
6733	廉	日田市	中津江村	合瀬	廉	80	20	2
6734	平	日田市	中津江村	合瀬	平	50	30	3
6735	平	日田市	中津江村	合瀬	平	90	70	1
6736	八所	日田市	中津江村	栃野	八所	100	50	2
6737	栃原	日田市	中津江村	栃野	栃原	60	70	2
6738	向川辺	日田市	中津江村	栃野	向川辺	70	90	4
6739	鶴田	日田市	中津江村	栃野	鶴田	50	20	4
6740	鶴田	日田市	中津江村	栃野	鶴田	140	90	2
6741	下元組	日田市	上津江町	川原	下元組	100	50	2
6742	下元組	日田市	上津江町	川原	下元組	100	60	1
6743	上元組	日田市	上津江町	川原	上元組	90	90	2
6744	甫手野	日田市	上津江町	川原	甫手野	70	30	2
6745	浦	日田市	上津江町	川原	浦	60	50	2
6746	浦	日田市	上津江町	川原	浦	130	30	3
6747	浦	日田市	上津江町	川原	浦	40	20	2
6748	浦	日田市	上津江町	川原	浦	80	170	1
6749	手水野	日田市	上津江町	上野田	手水野	160	60	3
6750	松古賀	日田市	上津江町	川原	松古賀	100	50	3
6751	松古賀	日田市	上津江町	川原	松古賀	30	50	1

(自然斜面・人家1~4戸)

箇所番号	箇所名	郡市	町村	大字	小字	箇所の延長	高さ	人家戸数
6752	新屋敷	日田市	上津江町	川原	新屋敷	100	40	3
6753	新屋敷	日田市	上津江町	川原	新屋敷	40	150	1
6754	官谷	日田市	上津江町	川原	官谷	90	40	3
6755	小竹	日田市	上津江町	川原	小竹	140	70	3
6756	葛	日田市	上津江町	川原	葛	80	80	1
6757	葛	日田市	上津江町	川原	葛	50	40	3
6758	小平上組	日田市	上津江町	川原	小平上組	50	20	1
6759	小平上組	日田市	上津江町	川原	小平上組	60	80	1
6760	小川原	日田市	上津江町	上野田	小川原	120	50	4
6761	小川原	日田市	上津江町	上野田	小川原	90	50	1
6762	小川原	日田市	上津江町	上野田	小川原	60	50	1
6763	白草	日田市	上津江町	上野田	白草	60	90	1
6764	熊戸	日田市	上津江町	川原	熊戸	80	110	1
6765	熊戸	日田市	上津江町	川原	熊戸	60	50	1
6766	白草	日田市	上津江町	上野田	白草	60	20	1
6767	白草	日田市	上津江町	上野田	白草	50	30	1
6768	白草	日田市	上津江町	上野田	白草	50	110	1
6769	白草	日田市	上津江町	上野田	白草	50	110	1
6770	白草	日田市	上津江町	上野田	白草	50	80	1
6771	葉迫	日田市	上津江町	川原	葉迫	60	30	1
6772	葉迫	日田市	上津江町	川原	葉迫	80	15	1
6773	小川原	日田市	上津江町	川原	小川原	40	60	1
6774	小川原	日田市	上津江町	川原	小川原	90	40	1
6775	畑中	日田市	上津江町	川原	畑中	80	40	1
6776	西雉谷	日田市	上津江町	上野田	西雉谷	60	15	1
6777	西雉谷	日田市	上津江町	上野田	西雉谷	80	70	2
6778	小川原	日田市	上津江町	川原	小川原	60	40	1
6779	小川原	日田市	上津江町	川原	小川原	50	30	1
6780	若林	日田市	上津江町	上野田	若林	100	60	1
6781	片仁田	日田市	上津江町	上野田	片仁田	70	50	1
6782	片仁田	日田市	上津江町	上野田	片仁田	70	80	1
6783	片仁田	日田市	上津江町	上野田	片仁田	70	25	1
6784	東雉谷	日田市	上津江町	上野田	東雉谷	20	20	1
6785	中雉谷	日田市	上津江町	上野谷	中雉谷	50	50	1
6786	南雉谷	日田市	上津江町	上野谷	南雉谷	80	30	2
6787	南雉谷	日田市	上津江町	上野谷	南雉谷	70	80	1
6788	南雉谷	日田市	上津江町	上野谷	南雉谷	50	30	3
6789	千丈	日田市	大山町	東大山	千丈	110	125	1
6790	高取	日田市	大山町	東大山	高取	110	20	3
6791	片瀬古	日田市	大山町	西大山	片瀬古	50	70	2
6792	山際	日田市	大山町	東大山	山際	50	80	1
6793	瀬古	日田市	大山町	西大山	瀬古	50	75	2
6794	中大山	日田市	大山町	西大山	中大山	55	75	1
6795	中大山	日田市	大山町	西大山	中大山	30	70	1
6796	中大山	日田市	大山町	西大山	中大山	115	70	3
6797	中大山	日田市	大山町	西大山	中大山	30	95	2
6798	小平	日田市	大山町	西大山	小平	30	30	1
6799	綿打	日田市	大山町	西大山	綿打	210	200	2
6800	花平	日田市	大山町	東大山	花平	60	55	2
6801	片瀬古	日田市	大山町	西大山	片瀬古	25	35	2
6802	片瀬古	日田市	大山町	西大山	片瀬古	70	10	2
6803	東釣	日田市	大山町	東大山	東釣	35	25	1
6804	山際	日田市	大山町	東大山	山際	30	50	1
6805	中間	日田市	大山町	東大山	中間	70	130	3
6806	続木	日田市	大山町	東大山	続木	130	30	1
6807	東折	日田市	大山町	東大山	東折	100	50	3
6808	東折	日田市	大山町	東大山	東折	40	35	1
6809	花平	日田市	大山町	東大山	花平	60	15	2
6810	田来原	日田市	大山町	西大山	田来原	40	40	1
6811	田来原	日田市	大山町	西大山	田来原	65	70	1
6812	田来原	日田市	大山町	西大山	田来原	130	45	2
6813	田来原	日田市	大山町	西大山	田来原	40	40	1
6814	加峯	日田市	大山町	西大山	加峯	40	20	2
6815	東川内	日田市	大山町	西大山	東川内	90	130	4
6816	竹の迫	日田市	大山町	西大山	竹の迫	70	60	1
6817	野瀬部	日田市	大山町	西大山	野瀬部	20	25	1
6818	野瀬部	日田市	大山町	西大山	野瀬部	40	80	1
6819	小切畑	日田市	大山町	西大山	小切畑	60	50	4
6820	鎌手	日田市	大山町	西大山	鎌手	100	60	3
6821	中津尾	日田市	大山町	西大山	中津尾	50	40	1

(自然斜面・人家1~4戸)

箇所番号	箇所名	郡市	町村	大字	小字	箇所の延長	高さ	人家戸数
6822	小切畑	日田市	大山町	西大山	小切畑	50	10	2
6823	小五馬	日田市	大山町	東大山	小五馬	30	10	1
6824	石川内	日田市	大山町	西大山	石川内	50	40	1
6825	上野	日田市	大山町	西大山	上野	40	60	2
6826	上野	日田市	大山町	西大山	上野	70	40	2
6827	原	日田市	大山町	西大山	原	80	40	3
6828	上野	日田市	大山町	西大山	上野	25	80	1
6829	柚木	日田市	大山町	西大山	柚木	100	90	4
6830	下釣	日田市	大山町	西大山	下釣	40	100	1
6831	汗入場	日田市	大山町	西大山	汗入場	50	60	2
6832	汗入場	日田市	大山町	西大山	汗入場	60	60	2
6833	汗入場	日田市	大山町	西大山	汗入場	45	50	1
6834	松原	日田市	大山町	西大山	松原	90	80	4
6835	松原	日田市	大山町	西大山	松原	120	230	3
6836	松原	日田市	大山町	西大山	松原	120	230	4
6837	松原	日田市	大山町	西大山	松原	70	80	2
6838	久栄谷	日田市	大山町	東大山	久栄谷	60	110	3
6839	石川内	日田市	大山町	西大山	石川内	30	40	1
6840	上野	日田市	大山町	西大山	上野	110	70	3
6841	柚木	日田市	大山町	西大山	柚木	60	40	2
6842	上野	日田市	大山町	西大山	上野	50	30	3
6843	久栄谷	日田市	大山町	西大山	久栄谷	40	20	1
6844	先釣	日田市	天瀬町	馬原	先釣	180	60	1
6845	先釣	日田市	天瀬町	馬原	先釣	90	70	1
6846	鞍形尾	日田市	天瀬町	馬原	鞍形尾	70	55	1
6847	鞍形尾	日田市	天瀬町	馬原	鞍形尾	80	5	3
6848	本村	日田市	天瀬町	馬原	本村	40	7	1
6849	本村	日田市	天瀬町	馬原	本村	50	5	2
6850	下原	日田市	天瀬町	馬原	下原	70	90	1
6851	苗代部	日田市	天瀬町	女子畑	苗代部	60	35	2
6852	小中尾	日田市	天瀬町	女子畑	小中尾	60	25	1
6853	獺野尾	日田市	天瀬町	女子畑	獺野尾	180	80	2
6854	台下	日田市	天瀬町	女子畑	台下	90	15	2
6855	台上	日田市	天瀬町	女子畑	台上	40	50	1
6856	漆原	日田市	天瀬町	女子畑	漆原	50	50	1
6857	漆原	日田市	天瀬町	女子畑	漆原	70	60	1
6858	金迫	日田市	天瀬町	女子畑	金迫	80	30	2
6859	地蔵	日田市	天瀬町	女子畑	地蔵	55	20	2
6860	地蔵	日田市	天瀬町	女子畑	地蔵	40	5	1
6861	地蔵	日田市	天瀬町	女子畑	地蔵	40	10	1
6862	台下	日田市	天瀬町	女子畑	台下	30	15	1
6863	台下	日田市	天瀬町	女子畑	台下	30	5	1
6864	台下	日田市	天瀬町	女子畑	台下	90	30	3
6865	台下	日田市	天瀬町	女子畑	台下	25	5	1
6866	金迫	日田市	天瀬町	女子畑	金迫	60	35	3
6867	金迫	日田市	天瀬町	女子畑	金迫	40	25	1
6868	漆原	日田市	天瀬町	女子畑	漆原	50	40	1
6869	塔ノ本	日田市	天瀬町	合田	塔ノ本	100	5	3
6870	尾戸	日田市	天瀬町	馬原	尾戸	80	35	4
6871	尾戸	日田市	天瀬町	馬原	尾戸	40	20	1
6872	矢瀬	日田市	天瀬町	馬原	矢瀬	160	95	4
6873	高尾	日田市	天瀬町	馬原	高尾	160	150	4
6874	高尾	日田市	天瀬町	馬原	高尾	30	35	2
6875	高尾	日田市	天瀬町	馬原	高尾	50	40	1
6876	高尾	日田市	天瀬町	馬原	高尾	60	40	1
6877	高尾	日田市	天瀬町	馬原	高尾	60	55	1
6878	宇遊野	日田市	天瀬町	馬原	宇遊野	160	75	4
6879	北平	日田市	天瀬町	馬原	北平	70	90	2
6880	北平	日田市	天瀬町	馬原	北平	60	110	2
6881	石畳	日田市	天瀬町	馬原	石畳	80	30	3
6882	石畳	日田市	天瀬町	馬原	石畳	50	30	1
6883	石畳	日田市	天瀬町	馬原	石畳	60	40	1
6884	石畳	日田市	天瀬町	馬原	石畳	80	40	2
6885	石畳	日田市	天瀬町	馬原	石畳	70	35	1
6886	下の釣	日田市	天瀬町	馬原	下の釣	100	100	2
6887	黒谷	日田市	天瀬町	馬原	黒谷	110	160	2
6888	下袋	日田市	天瀬町	馬原	下袋	80	150	1
6889	下袋	日田市	天瀬町	馬原	下袋	60	25	1
6890	片田	日田市	天瀬町	馬原	片田	120	40	2
6891	井場迫	日田市	天瀬町	馬原	井場迫	40	25	1

(自然斜面・人家1~4戸)

箇所番号	箇所名	郡市	町村	大字	小字	箇所の延長	高さ	人家戸数
6892	出羽	日田市	天瀬町	馬原	出羽	90	10	2
6893	金ヶ塔	日田市	天瀬町	馬原	金ヶ塔	130	60	2
6894	金ヶ塔	日田市	天瀬町	馬原	金ヶ塔	40	20	2
6895	石畳	日田市	天瀬町	馬原	石畳	30	25	1
6896	下袋	日田市	天瀬町	馬原	下袋	50	15	1
6897	片田	日田市	天瀬町	馬原	片田	4	5	2
6898	片田	日田市	天瀬町	馬原	片田	60	55	2
6899	金ヶ塔	日田市	天瀬町	馬原	金ヶ塔	30	5	1
6900	草三郎	日田市	天瀬町	馬原	草三郎	50	10	1
6901	高塚	日田市	天瀬町	馬原	高塚	60	20	1
6902	高塚	日田市	天瀬町	馬見	高塚	40	25	1
6903	塔ノ本	日田市	天瀬町	合田	塔ノ本	40	10	1
6904	花香	日田市	天瀬町	合田	花香	30	5	1
6905	花香	日田市	天瀬町	合田	花香	40	10	1
6906	花香	日田市	天瀬町	合田	花香	20	10	1
6907	西	日田市	天瀬町	湯山	西	30	5	1
6908	西	日田市	天瀬町	湯山	西	50	15	1
6909	大鳥	日田市	天瀬町	合田	大鳥	70	35	3
6910	大鳥	日田市	天瀬町	合田	大鳥	110	30	3
6911	神ノ釣	日田市	天瀬町	合田	神ノ釣	110	120	1
6912	大鳥	日田市	天瀬町	合田	大鳥	60	45	2
6913	鼠谷	日田市	天瀬町	桜竹	鼠谷	90	85	1
6914	鼠谷	日田市	天瀬町	桜竹	鼠谷	60	45	3
6915	鼠谷	日田市	天瀬町	桜竹	鼠谷	110	60	3
6916	湯山	日田市	天瀬町	湯山		50	60	1
6917	築ヶ瀬	日田市	天瀬町	桜竹	築ヶ瀬	40	115	1
6918	福島	日田市	天瀬町	桜竹	福島	120	35	3
6919	福島	日田市	天瀬町	桜竹	福島	60	40	4
6920	桜竹	日田市	天瀬町	桜竹		270	130	1
6921	柚ノ木	日田市	天瀬町	合田	柚ノ木	30	25	1
6922	上袋	日田市	天瀬町	馬原	上袋	30	10	1
6923	古園	日田市	天瀬町	桜竹	古園	30	5	1
6924	湯ノ釣	日田市	天瀬町	赤岩	湯ノ釣	60	50	1
6925	湯ノ釣	日田市	天瀬町	赤岩	湯ノ釣	80	250	1
6926	穴森	日田市	天瀬町	赤岩	穴森	120	120	3
6927	杉河内	日田市	天瀬町	赤岩	杉河内	150	70	3
6928	山口	日田市	天瀬町	五馬市	山口	50	45	1
6929	山口	日田市	天瀬町	五馬市	山口	55	35	1
6930	山口	日田市	天瀬町	五馬市	山口	60	20	1
6931	二杖	日田市	天瀬町	五馬市	二杖	100	70	3
6932	鼠谷	日田市	天瀬町	桜竹	鼠谷	50	65	1
6933	福島	日田市	天瀬町	桜竹	福島	120	70	2
6934	桐ノ木	日田市	天瀬町	桜竹	桐ノ木	50	45	2
6935	桜竹	日田市	天瀬町	桜竹	桜竹	30	55	1
6936	桜竹	日田市	天瀬町	桜竹	桜竹	40	30	1
6937	坊籠	日田市	天瀬町	本城	坊籠	100	25	2
6938	坊籠	日田市	天瀬町	本城	坊籠	70	20	2
6939	宮ノ原	日田市	天瀬町	五馬市	宮ノ原	60	90	1
6940	宇土	日田市	天瀬町	五馬市	宇土	200	15	4
6941	宇土	日田市	天瀬町	五馬市	宇土	50	15	1
6942	五馬下	日田市	天瀬町	五馬市	五馬下	50	25	1
6943	古賀	日田市	天瀬町	塚田	古賀	70	45	3
6944	桐ノ木	日田市	天瀬町	桜竹	桐ノ木	50	25	2
6945	桜竹	日田市	天瀬町	桜竹	桜竹	30	10	1
6946	桜竹	日田市	天瀬町	桜竹	桜竹	50	10	2
6947	八久保	日田市	天瀬町	五馬市	八久保	110	15	2
6948	原	日田市	天瀬町	本城	原	50	10	1
6949	迫ノ久保	日田市	天瀬町	本城	迫ノ久保	40	20	1
6950	笹尾	日田市	天瀬町	本城	笹尾	80	5	1
6951	笹尾	日田市	天瀬町	本城	笹尾	70	15	1
6952	笹尾	日田市	天瀬町	本城	笹尾	30	10	1
6953	新城	日田市	天瀬町	五馬市	新城	40	15	1
6954	中釣	日田市	天瀬町	五馬市	中釣	40	5	2
6955	中釣	日田市	天瀬町	五馬市	中釣	50	5	1
6956	川原	日田市	天瀬町	塚田	川原	60	20	1
6957	栃井	日田市	天瀬町	五馬市	栃井	20	15	1
6958	川作	日田市	天瀬町	塚田	川作	80	75	1
6959	末野	日田市	天瀬町	本城	末野	40	45	1
6960	谷山	日田市	天瀬町	出口	谷山	120	120	4
6961	椿原	日田市	天瀬町	出口	椿原	110	80	3

(自然斜面・人家1～4戸)

箇所番号	箇所名	郡市	町村	大字	小字	箇所の延長	高さ	人家戸数
6962	楮原	日田市	天瀬町	出口	楮原	50	50	1
6963	土橋	日田市	天瀬町	出口	土橋	80	20	1
6964	見取	日田市	天瀬町	出口	見取	60	40	2
6965	見取	日田市	天瀬町	出口	見取	50	65	3
6966	見取	日田市	天瀬町	出口	見取	50	55	3
6967	久木野	日田市	天瀬町	出口	久木野	60	20	1
6968	久木野	日田市	天瀬町	出口	久木野	60	40	2
6969	久木野	日田市	天瀬町	出口	久木野	60	60	1
6970	下の谷	日田市	天瀬町	出口	下の谷	80	20	2
6971	見折谷	日田市	天瀬町	出口	見折谷	110	55	1
6972	近原	日田市	天瀬町	塚原		40	20	1
6973	中村	日田市	天瀬町	出口	中村	50	5	1
6974	中村	日田市	天瀬町	出口	中村	30	10	1
6975	芋作	日田市	天瀬町	出口	芋作	50	25	1
6976	榎迫	日田市	天瀬町	出口	榎迫	70	25	1
6977	久木野	日田市	天瀬町	出口	久木野	30	5	1
6978	見取	日田市	天瀬町	出口	見取	30	15	1
6979	塚田	日田市	天瀬町	塚田		110	40	4
6980	玉ノ木	日田市	天瀬町	出口	玉ノ木	190	100	4
中津土木事務所								
6981	下池永	中津市		下池永		60	6	1
6982	下池永	中津市		下池永		100	12	3
6983	上池永	中津市		上池永		90	10	3
6984	上池永	中津市		上池永		40	10	1
6985	西永添	中津市		永添	西永添	40	6	2
6986	西永添	中津市		永添	西永添	40	10	3
6987	伊藤田	中津市		伊藤田		70	10	2
6988	下佐知	中津市	三光	佐知	下佐知	70	10	2
6989	下佐知	中津市	三光	佐知	下佐知	120	10	4
6990	北平	中津市	三光	森山	北平	80	40	1
6991	北平	中津市	三光	森山	北平	40	15	1
6992	南平	中津市	三光	森山	南平	70	30	1
6993	南平	中津市	三光	森山	南平	100	25	2
6994	南平	中津市	三光	森山	南平	50	25	1
6995	二本杉	中津市	三光	白木	二本杉	80	5	3
6996	二本杉	中津市	三光	白木	二本杉	50	10	3
6997	二本杉	中津市	三光	白木	二本杉	50	5	2
6998	中小路	中津市	三光	諫山	中小路	40	5	1
6999	中小路	中津市	三光	諫山	中小路	40	5	1
7000	島	中津市	三光	小袋	島	70	10	2
7001	野路	中津市	三光	土田	野路	120	20	3
7002	野路	中津市	三光	土田	野路	60	10	4
7003	野路	中津市	三光	土田	野路	50	10	4
7004	野路	中津市	三光	土田	野路	100	15	3
7005	野路	中津市	三光	土田	野路	50	10	1
7006	金色	中津市	三光	田口	金色	130	70	3
7007	金色	中津市	三光	田口	金色	30	5	2
7008	金色	中津市	三光	田口	金色	50	40	1
7009	大源寺	中津市	三光	下秣	大源寺	60	40	1
7010	池部	中津市	三光	西秣	池部	60	35	1
7011	三田	中津市	三光	田口	三田	50	30	2
7012	小倉谷	中津市	三光	田口	小倉谷	70	5	1
7013	小倉谷	中津市	三光	田口	小倉谷	30	10	1
7014	上秣	中津市	三光	上秣	上秣	50	10	1
7015	田ノ口	中津市	三光	田口	田ノ口	70	25	2
7016	古城	中津市	三光	下深水	古城	50	50	2
7017	古城	中津市	三光	下深水	古城	50	5	1
7018	小路	中津市	三光	下深水	小路	60	10	1
7019	出口	中津市	三光	上秣	出口	40	15	2
7020	出口	中津市	三光	上秣	出口	50	5	1
7021	鮎婦	中津市	三光	白木	鮎婦	80	15	2
7022	鮎婦	中津市	三光	白木	鮎婦	60	30	1
7023	鮎婦	中津市	三光	白木	鮎婦	60	35	1
7024	鮎婦	中津市	三光	白木	鮎婦	50	20	1
7025	鮎婦	中津市	三光	白木	鮎婦	40	15	1
7026	渋見	中津市	三光	白木	渋見	40	110	1
7027	渋見	中津市	三光	白木	渋見	150	100	3
7028	渋見	中津市	三光	白木	渋見	40	20	1
7029	長谷	中津市	三光	西秣	長谷	30	25	2

(自然斜面・人家1~4戸)

箇所番号	箇所名	郡市	町村	大字	小字	箇所の延長	高さ	人家戸数
7030	長谷	中津市	三光	西秣	長谷	30	15	1
7031	長谷	中津市	三光	西秣	長谷	70	55	3
7032	長谷	中津市	三光	西秣	長谷	110	60	1
7033	仁久丸	中津市	三光	下深水	仁久丸	40	15	1
7034	浪立	中津市	三光	上深水	浪立	40	35	1
7035	浪立	中津市	三光	上深水	浪立	120	50	4
7036	浪立	中津市	三光	上深水	浪立	120	45	2
7037	久保	中津市	三光	下深水	久保	130	55	3
7038	久保	中津市	三光	下深水	久保	180	75	3
7039	久保	中津市	三光	下深水	久保	50	45	1
7040	久保	中津市	三光	下深水	久保	60	45	1
7041	中畑	中津市	三光	上深水	中畑	170	30	2
7042	中畑	中津市	三光	上深水	中畑	40	15	1
7043	中畑	中津市	三光	上深水	中畑	70	20	1
7044	中畑	中津市	三光	上深水	中畑	200	60	2
7045	中畑	中津市	三光	上深水	中畑	80	80	1
7046	辺割	中津市	三光	上深水	辺割	70	15	1
7047	辺割	中津市	三光	上深水	辺割	60	10	1
7048	辺割	中津市	三光	上深水	辺割	50	30	2
7049	辺割	中津市	三光	上深水	辺割	90	20	2
7050	浪立	中津市	三光	上深水	浪立	60	45	1
7051	小川内	中津市	三光	上深水	小川内	80	50	1
7052	小川内	中津市	三光	上深水	小川内	70	10	1
7053	小川内	中津市	三光	上深水	小川内	40	15	1
7054	小川内	中津市	三光	上深水	小川内	50	10	1
7055	小川内	中津市	三光	上深水	小川内	60	15	2
7056	小川内	中津市	三光	上深水	小川内	40	40	1
7057	小川内	中津市	三光	上深水	小川内	50	40	1
7058	小川内	中津市	三光	上深水	小川内	30	25	1
7059	小川内	中津市	三光	上深水	小川内	40	30	1
7060	小川内	中津市	三光	上深水	小川内	50	20	1
7061	原井	中津市	本耶馬溪町	下屋形	原井	70	80	1
7062	原井	中津市	本耶馬溪町	下屋形	原井	70	20	2
7063	恵良	中津市	本耶馬溪町	下屋形	恵良	100	20	4
7064	小林	中津市	本耶馬溪町	下屋形	小林	50	20	2
7065	小林	中津市	本耶馬溪町	下屋形	小林	100	110	4
7066	小林	中津市	本耶馬溪町	下屋形	小林	40	30	4
7067	綿丸	中津市	本耶馬溪町	樋田	綿丸	40	30	1
7068	綿丸	中津市	本耶馬溪町	樋田	綿丸	50	30	1
7069	綿丸	中津市	本耶馬溪町	樋田	綿丸	120	90	4
7070	綿丸	中津市	本耶馬溪町	樋田	綿丸	100	100	2
7071	青	中津市	本耶馬溪町	曾木	青	60	50	1
7072	上曾木	中津市	本耶馬溪町	曾木	上曾木	300	80	3
7073	恵良	中津市	本耶馬溪町	下屋形	恵良	50	20	1
7074	恵良	中津市	本耶馬溪町	下屋形	恵良	40	10	1
7075	天狗松	中津市	本耶馬溪町	下屋形	天狗松	180	30	3
7076	石井	中津市	本耶馬溪町	下屋形	石井	70	70	2
7077	鳥越	中津市	本耶馬溪町	下屋形	鳥越	60	20	1
7078	新田	中津市	本耶馬溪町	跡田	新田	80	30	1
7079	新田	中津市	本耶馬溪町	跡田	新田	60	30	1
7080	新田	中津市	本耶馬溪町	跡田	新田	80	30	2
7081	新田	中津市	本耶馬溪町	跡田	新田	210	50	4
7082	松尾	中津市	本耶馬溪町	跡田	松尾	50	50	3
7083	松尾	中津市	本耶馬溪町	跡田	松尾	50	40	2
7084	松尾	中津市	本耶馬溪町	跡田	松尾	50	30	1
7085	松尾	中津市	本耶馬溪町	跡田	松尾	60	40	1
7086	松尾	中津市	本耶馬溪町	跡田	松尾	50	30	2
7087	松尾	中津市	本耶馬溪町	跡田	松尾	60	40	1
7088	小川内	中津市	本耶馬溪町	折元	小川内	90	70	1
7089	小川内	中津市	本耶馬溪町	折元	小川内	60	40	1
7090	小川内	中津市	本耶馬溪町	折元	小川内	190	60	3
7091	小川内	中津市	本耶馬溪町	折元	小川内	50	40	2
7092	井原	中津市	本耶馬溪町	折元	井原	60	10	1
7093	長野	中津市	本耶馬溪町	落合	長野	90	50	1
7094	長野	中津市	本耶馬溪町	落合	長野	90	30	2
7095	荒谷	中津市	本耶馬溪町	跡田	荒谷	40	30	1
7096	岩渕	中津市	本耶馬溪町	今行	岩渕	40	50	1
7097	岩渕	中津市	本耶馬溪町	今行	岩渕	20	50	1
7098	生木	中津市	本耶馬溪町	西屋形	生木	110	60	3
7099	堤	中津市	本耶馬溪町	東屋形	堤	50	50	2



(自然斜面・人家1~4戸)

箇所番号	箇所名	郡市	町村	大字	小字	箇所の延長	高さ	人家戸数
7100	口ノ坪	中津市	本耶馬溪町	東屋形	口ノ坪	50	50	4
7101	前鶴	中津市	本耶馬溪町	東屋形	前鶴	30	20	1
7102	前鶴	中津市	本耶馬溪町	東屋形	前鶴	30	20	1
7103	前鶴	中津市	本耶馬溪町	東屋形	前鶴	50	30	2
7104	前鶴	中津市	本耶馬溪町	東屋形	前鶴	50	100	1
7105	前鶴	中津市	本耶馬溪町	東屋形	前鶴	80	100	1
7106	前鶴	中津市	本耶馬溪町	東屋形	前鶴	80	150	1
7107	前鶴	中津市	本耶馬溪町	東屋形	前鶴	50	40	2
7108	前鶴	中津市	本耶馬溪町	東屋形	前鶴	40	40	1
7109	前鶴	中津市	本耶馬溪町	東屋形	前鶴	90	30	2
7110	螻川内	中津市	本耶馬溪町	東屋形	螻川内	70	70	1
7111	螻川内	中津市	本耶馬溪町	東屋形	螻川内	30	50	1
7112	螻川内	中津市	本耶馬溪町	東屋形	螻川内	70	30	3
7113	螻川内	中津市	本耶馬溪町	東屋形	螻川内	80	30	2
7114	螻川内	中津市	本耶馬溪町	東屋形	螻川内	50	50	1
7115	徳地	中津市	本耶馬溪町	西屋形	徳地	40	20	1
7116	小竹	中津市	本耶馬溪町	西屋形	小竹	60	50	2
7117	小竹	中津市	本耶馬溪町	西屋形	小竹	110	40	2
7118	小竹	中津市	本耶馬溪町	西屋形	小竹	50	30	1
7119	小竹	中津市	本耶馬溪町	西屋形	小竹	60	40	1
7120	小竹	中津市	本耶馬溪町	西屋形	小竹	60	60	2
7121	平原	中津市	本耶馬溪町	西屋形	平原	160	60	4
7122	矢櫃	中津市	本耶馬溪町	東屋形	矢櫃	60	30	2
7123	矢櫃	中津市	本耶馬溪町	東屋形	矢櫃	130	120	4
7124	小川内	中津市	本耶馬溪町	東屋形	小川内	50	110	1
7125	小川内	中津市	本耶馬溪町	東屋形	小川内	70	100	2
7126	小川内	中津市	本耶馬溪町	東屋形	小川内	30	30	1
7127	小川内	中津市	本耶馬溪町	東屋形	小川内	60	50	1
7128	谷ノ前	中津市	本耶馬溪町	東屋形	谷ノ前	70	50	3
7129	谷ノ前	中津市	本耶馬溪町	東屋形	谷ノ前	120	70	3
7130	小川内	中津市	本耶馬溪町	東屋形	小川内	40	40	1
7131	谷ノ前	中津市	本耶馬溪町	東屋形	谷ノ前	70	40	1
7132	平原	中津市	本耶馬溪町	西屋形	平原	30	20	1
7133	松尾	中津市	本耶馬溪町	跡田	松尾	60	20	1
7134	松尾	中津市	本耶馬溪町	跡田	松尾	150	70	4
7135	松尾	中津市	本耶馬溪町	跡田	松尾	40	30	1
7136	松尾	中津市	本耶馬溪町	跡田	松尾	80	100	2
7137	松尾	中津市	本耶馬溪町	跡田	松尾	50	20	1
7138	松尾	中津市	本耶馬溪町	跡田	松尾	60	40	1
7139	松尾	中津市	本耶馬溪町	跡田	松尾	40	60	2
7140	前鶴	中津市	本耶馬溪町	東屋形	前鶴	40	10	2
7141	前鶴	中津市	本耶馬溪町	東屋形	前鶴	30	40	2
7142	螻川内	中津市	本耶馬溪町	東屋形	螻川内	40	50	1
7143	折元	中津市	本耶馬溪町	折元	折元	50	20	1
7144	梅ノ木瀬	中津市	本耶馬溪町	折元	梅ノ木瀬	50	20	1
7145	梅ノ木瀬	中津市	本耶馬溪町	折元	梅ノ木瀬	100	50	3
7146	寺辺	中津市	本耶馬溪町	落合	寺辺	110	60	2
7147	寺辺	中津市	本耶馬溪町	落合	寺辺	70	50	3
7148	寺辺	中津市	本耶馬溪町	落合	寺辺	70	50	1
7149	寺辺	中津市	本耶馬溪町	落合	寺辺	40	30	1
7150	折元	中津市	本耶馬溪町	折元	折元	50	30	2
7151	井手脇	中津市	本耶馬溪町	落合	井手脇	70	90	1
7152	井手脇	中津市	本耶馬溪町	落合	井手脇	70	40	2
7153	井手脇	中津市	本耶馬溪町	落合	井手脇	60	40	2
7154	割子谷	中津市	本耶馬溪町	西谷	割子谷	60	40	3
7155	割子谷	中津市	本耶馬溪町	西谷	割子谷	80	60	1
7156	割子谷	中津市	本耶馬溪町	西谷	割子谷	80	20	1
7157	割子谷	中津市	本耶馬溪町	西谷	割子谷	190	40	3
7158	宮ノ前	中津市	本耶馬溪町	落合	宮ノ前	110	30	2
7159	折元	中津市	本耶馬溪町	折元	折元	50	36	4
7160	梅ノ木瀬	中津市	本耶馬溪町	折元	梅ノ木瀬	30	50	1
7161	轡地	中津市	本耶馬溪町	折元	轡地	50	70	1
7162	轡地	中津市	本耶馬溪町	折元	轡地	50	40	1
7163	轡地	中津市	本耶馬溪町	折元	轡地	90	180	1
7164	轡地	中津市	本耶馬溪町	折元	轡地	50	10	2
7165	奥畑	中津市	本耶馬溪町	東谷	奥畑	70	30	1
7166	奥畑	中津市	本耶馬溪町	東谷	奥畑	40	50	1
7167	奥畑	中津市	本耶馬溪町	東谷	奥畑	60	40	2
7168	奥畑	中津市	本耶馬溪町	東谷	奥畑	70	40	1
7169	奥畑	中津市	本耶馬溪町	東谷	奥畑	50	50	2

(自然斜面・人家1~4戸)

箇所番号	箇所名	郡市	町村	大字	小字	箇所の延長	高さ	人家戸数
7170	奥畑	中津市	本耶馬溪町	東谷	奥畑	40	20	3
7171	奥畑	中津市	本耶馬溪町	東谷	奥畑	80	50	2
7172	奥畑	中津市	本耶馬溪町	東谷	奥畑	250	210	3
7173	三ヶ村	中津市	本耶馬溪町	東谷	三ヶ村	160	220	3
7174	三ヶ村	中津市	本耶馬溪町	東谷	三ヶ村	60	20	2
7175	三ヶ村	中津市	本耶馬溪町	東谷	三ヶ村	40	70	1
7176	椿	中津市	本耶馬溪町	東谷	椿	50	160	1
7177	椿	中津市	本耶馬溪町	東谷	椿	60	150	1
7178	椿	中津市	本耶馬溪町	東谷	椿	70	20	3
7179	椿	中津市	本耶馬溪町	東谷	椿	50	40	1
7180	椿	中津市	本耶馬溪町	東谷	椿	80	50	1
7181	椿	中津市	本耶馬溪町	東谷	椿	60	60	1
7182	奥畑	中津市	本耶馬溪町	東谷	奥畑	90	60	2
7183	奥畑	中津市	本耶馬溪町	東谷	奥畑	40	30	1
7184	奥畑	中津市	本耶馬溪町	東谷	奥畑	110	40	3
7185	奥畑	中津市	本耶馬溪町	東谷	奥畑	70	30	1
7186	手月	中津市	本耶馬溪町	東谷	手月	60	30	1
7187	手月	中津市	本耶馬溪町	東谷	手月	60	30	1
7188	手月	中津市	本耶馬溪町	東谷	手月	50	20	1
7189	手月	中津市	本耶馬溪町	東谷	手月	60	30	1
7190	手月	中津市	本耶馬溪町	東谷	手月	80	70	2
7191	川出原	中津市	本耶馬溪町	東谷	川出原	60	10	2
7192	川出原	中津市	本耶馬溪町	東谷	川出原	30	30	2
7193	川出原	中津市	本耶馬溪町	東谷	川出原	180	60	4
7194	桃の木	中津市	本耶馬溪町	東谷	桃の木	90	30	3
7195	小蔵目	中津市	本耶馬溪町	東谷	小蔵目	50	30	3
7196	小蔵目	中津市	本耶馬溪町	東谷	小蔵目	60	30	2
7197	手月	中津市	本耶馬溪町	東谷	手月	30	20	1
7198	中手原	中津市	本耶馬溪町	東谷	中手原	70	30	3
7199	中手原	中津市	本耶馬溪町	東谷	中手原	50	40	1
7200	小川内	中津市	本耶馬溪町	東屋形	小川内	60	40	1
7201	谷ノ前	中津市	本耶馬溪町	東屋形	谷ノ前	100	50	2
7202	谷ノ前	中津市	本耶馬溪町	東屋形	谷ノ前	60	70	1
7203	谷ノ前	中津市	本耶馬溪町	東屋形	谷ノ前	60	40	2
7204	落合	中津市	本耶馬溪町	東屋形	落合	70	40	3
7205	轡地	中津市	本耶馬溪町	折元	轡地	110	40	2
7206	川出原	中津市	本耶馬溪町	東谷	川出原	70	120	1
7207	川出原	中津市	本耶馬溪町	東谷	川出原	120	60	4
7208	谷ノ前	中津市	本耶馬溪町	東屋形	谷ノ前	90	40	2
7209	谷ノ前	中津市	本耶馬溪町	東屋形	谷ノ前	40	30	3
7210	桃の木	中津市	本耶馬溪町	東谷	桃の木	40	30	2
7211	桃の木	中津市	本耶馬溪町	東谷	桃の木	40	30	1
7212	下筈	中津市	本耶馬溪町	西谷	下筈	100	60	2
7213	倉谷	中津市	本耶馬溪町	西谷	倉谷	50	30	1
7214	倉谷	中津市	本耶馬溪町	西谷	倉谷	60	30	3
7215	伏辺野	中津市	本耶馬溪町	西谷	伏辺野	50	20	3
7216	倉谷	中津市	本耶馬溪町	西谷	倉谷	60	30	1
7217	向尾	中津市	本耶馬溪町	西谷	向尾	70	30	2
7218	向尾	中津市	本耶馬溪町	西谷	向尾	60	20	1
7219	向尾	中津市	本耶馬溪町	西谷	向尾	90	50	1
7220	名田打	中津市	本耶馬溪町	西谷	名田打	40	30	1
7221	中河内	中津市	本耶馬溪町	東谷	中河内	70	50	2
7222	中河内	中津市	本耶馬溪町	東谷	中河内	50	50	2
7223	岩下	中津市	本耶馬溪町	東谷	岩下	50	30	1
7224	岩下	中津市	本耶馬溪町	東谷	岩下	50	30	1
7225	岩屋	中津市	本耶馬溪町	東谷	岩屋	10	60	3
7226	岩屋	中津市	本耶馬溪町	東谷	岩屋	60	10	2
7227	中河内	中津市	本耶馬溪町	東谷	中河内	100	70	2
7228	中河内	中津市	本耶馬溪町	東谷	中河内	200	20	4
7229	中河内	中津市	本耶馬溪町	東谷	中河内	60	30	1
7230	引水	中津市	本耶馬溪町	東谷	引水	60	50	2
7231	引水	中津市	本耶馬溪町	東谷	引水	110	50	2
7232	引水	中津市	本耶馬溪町	東谷	引水	50	80	1
7233	引水	中津市	本耶馬溪町	東谷	引水	80	30	1
7234	引水	中津市	本耶馬溪町	東谷	引水	60	30	1
7235	引水	中津市	本耶馬溪町	東谷	引水	70	20	1
7236	鍛冶屋園	中津市	本耶馬溪町	西谷	鍛冶屋園	110	30	2
7237	鍛冶屋園	中津市	本耶馬溪町	西谷	鍛冶屋園	110	80	3
7238	平原	中津市	本耶馬溪町	西谷	平原	40	10	1
7239	平原	中津市	本耶馬溪町	西谷	平原	40	20	1

(自然斜面・人家1~4戸)

箇所番号	箇所名	郡市	町村	大字	小字	箇所の延長	高さ	人家戸数
7240	要	中津市	本耶馬溪町	西谷	要	70	30	2
7241	要	中津市	本耶馬溪町	西谷	要	100	40	1
7242	中河内	中津市	本耶馬溪町	東谷	中河内	30	40	1
7243	山内	中津市	本耶馬溪町	西谷	山内	40	10	2
7244	山内	中津市	本耶馬溪町	西谷	山内	60	10	1
7245	山内	中津市	本耶馬溪町	西谷	山内	80	30	2
7246	岩屋	中津市	本耶馬溪町	東谷	岩屋	60	30	3
7247	岩屋	中津市	本耶馬溪町	東谷	岩屋	40	50	1
7248	岩屋	中津市	本耶馬溪町	東谷	岩屋	60	50	2
7249	岩屋	中津市	本耶馬溪町	東谷	岩屋	110	30	3
7250	岩屋	中津市	本耶馬溪町	東谷	岩屋	60	40	1
7251	向尾	中津市	本耶馬溪町	西谷	向尾	60	30	1
7252	向尾	中津市	本耶馬溪町	西谷	向尾	150	120	3
7253	向尾	中津市	本耶馬溪町	西谷	向尾	150	130	4
7254	竹ノ元	中津市	本耶馬溪町	西谷	竹ノ元	40	30	1
7255	竹ノ元	中津市	本耶馬溪町	西谷	竹ノ元	70	30	3
7256	相原	中津市	耶馬溪町	川原口	相原	60	30	1
7257	相原	中津市	耶馬溪町	川原口	相原	40	30	3
7258	相原	中津市	耶馬溪町	川原口	相原	40	30	1
7259	相原	中津市	耶馬溪町	川原口	相原	70	50	1
7260	小屋原	中津市	耶馬溪町	川原口	小屋原	80	70	2
7261	小屋原	中津市	耶馬溪町	川原口	小屋原	40	40	4
7262	小屋原	中津市	耶馬溪町	川原口	小屋原	50	50	1
7263	小屋原	中津市	耶馬溪町	川原口	小屋原	80	140	1
7264	両午	中津市	耶馬溪町	川原口	両午	40	10	2
7265	両午	中津市	耶馬溪町	川原口	両午	30	20	1
7266	竹野	中津市	耶馬溪町	福土	竹野	120	120	2
7267	竹野	中津市	耶馬溪町	福土	竹野	50	20	2
7268	奥畑	中津市	耶馬溪町	大野	奥畑	90	60	1
7269	奥畑	中津市	耶馬溪町	大野	奥畑	60	30	1
7270	奥畑	中津市	耶馬溪町	大野	奥畑	40	40	1
7271	赤松	中津市	耶馬溪町	大野	赤松	100	110	4
7272	赤松	中津市	耶馬溪町	大野	赤松	70	50	1
7273	矢形処	中津市	耶馬溪町	大野	矢形処	80	220	1
7274	矢形処	中津市	耶馬溪町	大野	矢形処	60	130	2
7275	矢形処	中津市	耶馬溪町	大野	矢形処	40	50	3
7276	矢形処	中津市	耶馬溪町	大野	矢形処	30	40	1
7277	矢形処	中津市	耶馬溪町	大野	矢形処	40	40	1
7278	大野	中津市	耶馬溪町	大野	大野	50	40	2
7279	大野	中津市	耶馬溪町	大野	大野	50	60	1
7280	大野	中津市	耶馬溪町	大野	大野	70	60	1
7281	大野	中津市	耶馬溪町	大野	大野	80	40	2
7282	大野	中津市	耶馬溪町	大野	大野	80	60	2
7283	大野	中津市	耶馬溪町	大野	大野	100	70	3
7284	富谷	中津市	耶馬溪町	中畑	富谷	110	120	1
7285	富谷	中津市	耶馬溪町	中畑	富谷	40	40	1
7286	富谷	中津市	耶馬溪町	中畑	富谷	70	30	3
7287	富谷	中津市	耶馬溪町	中畑	富谷	50	50	1
7288	富谷	中津市	耶馬溪町	中畑	富谷	50	20	1
7289	大野	中津市	耶馬溪町	大野	大野	60	80	1
7290	向井	中津市	耶馬溪町	大野	向井	70	40	2
7291	平原	中津市	耶馬溪町	大野	平原	40	30	1
7292	平原	中津市	耶馬溪町	大野	平原	100	120	1
7293	富谷	中津市	耶馬溪町	中畑	富谷	50	30	1
7294	福土	中津市	耶馬溪町	福土	福土	100	90	4
7295	福土	中津市	耶馬溪町	福土	福土	50	90	1
7296	尾川内	中津市	耶馬溪町	福土	尾川内	100	110	2
7297	尾川内	中津市	耶馬溪町	福土	尾川内	130	110	4
7298	尾川内	中津市	耶馬溪町	福土	尾川内	70	110	2
7299	柚ノ木	中津市	耶馬溪町	大野	柚ノ木	130	90	3
7300	宇部	中津市	耶馬溪町	栃木	宇部	30	150	1
7301	宇部	中津市	耶馬溪町	栃木	宇部	190	190	2
7302	宇部	中津市	耶馬溪町	栃木	宇部	160	150	4
7303	宇部	中津市	耶馬溪町	栃木	宇部	70	60	4
7304	宇部	中津市	耶馬溪町	栃木	宇部	50	40	1
7305	宇部	中津市	耶馬溪町	栃木	宇部	110	150	2
7306	宇部	中津市	耶馬溪町	栃木	宇部	60	150	1
7307	宇部	中津市	耶馬溪町	栃木	宇部	200	180	4
7308	小友田	中津市	耶馬溪町	小友田	小友田	140	110	4
7309	口ノ林	中津市	耶馬溪町	戸原	口ノ林	120	40	2

(自然斜面・人家1~4戸)

箇所番号	箇所名	郡市	町村	大字	小字	箇所の延長	高さ	人家戸数
7310	宮ノ馬場	中津市	耶馬溪町	平田	宮ノ馬場	60	40	1
7311	尾川内	中津市	耶馬溪町	福土	尾川内	70	70	1
7312	尾川内	中津市	耶馬溪町	福土	尾川内	50	50	1
7313	口ノ林	中津市	耶馬溪町	戸原	口ノ林	30	20	1
7314	栃木	中津市	耶馬溪町	栃木	栃木	40	60	2
7315	口ノ林	中津市	耶馬溪町	戸原	口ノ林	50	30	2
7316	口ノ林	中津市	耶馬溪町	戸原	口ノ林	60	100	2
7317	岩屋	中津市	耶馬溪町	平田	岩屋	60	100	2
7318	岩屋	中津市	耶馬溪町	平田	岩屋	100	90	3
7319	岩屋	中津市	耶馬溪町	平田	岩屋	160	70	4
7320	中村	中津市	耶馬溪町	平田	中村	110	70	2
7321	平田	中津市	耶馬溪町	平田	平田	40	20	1
7322	平田	中津市	耶馬溪町	平田	平田	30	30	1
7323	下戸原	中津市	耶馬溪町	戸原	下戸原	60	100	1
7324	下戸原	中津市	耶馬溪町	戸原	下戸原	50	40	2
7325	下戸原	中津市	耶馬溪町	戸原	下戸原	50	40	3
7326	下戸原	中津市	耶馬溪町	戸原	下戸原	70	30	2
7327	下戸原	中津市	耶馬溪町	戸原	下戸原	70	60	3
7328	下戸原	中津市	耶馬溪町	戸原	下戸原	70	60	3
7329	中ノ原	中津市	耶馬溪町	樋山路	中ノ原	80	60	1
7330	白土	中津市	耶馬溪町	樋山路	白土	220	80	4
7331	白土	中津市	耶馬溪町	樋山路	白土	40	50	1
7332	白土	中津市	耶馬溪町	樋山路	白土	50	30	1
7333	白土	中津市	耶馬溪町	樋山路	白土	90	80	4
7334	白土	中津市	耶馬溪町	樋山路	白土	40	30	1
7335	白土	中津市	耶馬溪町	樋山路	白土	60	30	2
7336	白土	中津市	耶馬溪町	樋山路	白土	50	60	1
7337	小川内	中津市	耶馬溪町	栃木	小川内	40	70	1
7338	小川内	中津市	耶馬溪町	栃木	小川内	30	50	1
7339	小川内	中津市	耶馬溪町	栃木	小川内	70	70	2
7340	小川内	中津市	耶馬溪町	栃木	小川内	60	30	4
7341	小友田	中津市	耶馬溪町	小友田	小友田	40	170	1
7342	穴田	中津市	耶馬溪町	柿坂	穴田	60	30	2
7343	穴田	中津市	耶馬溪町	柿坂	穴田	50	40	1
7344	穴田	中津市	耶馬溪町	柿坂	穴田	60	50	1
7345	穴田	中津市	耶馬溪町	柿坂	穴田	50	50	2
7346	津留	中津市	耶馬溪町	大島	津留	150	80	3
7347	津留	中津市	耶馬溪町	大島	津留	70	50	4
7348	津留	中津市	耶馬溪町	大島	津留	60	50	2
7349	朝日ヶ丘	中津市	耶馬溪町	柿坂	朝日ヶ丘	60	60	4
7350	杉畑	中津市	耶馬溪町	大島	杉畑	60	90	1
7351	物部	中津市	耶馬溪町	柿坂	物部	30	30	1
7352	小川内	中津市	耶馬溪町	栃木	小川内	50	50	1
7353	小川内	中津市	耶馬溪町	栃木	小川内	40	90	1
7354	穴田	中津市	耶馬溪町	柿坂	穴田	30	30	2
7355	木ノ子	中津市	耶馬溪町	戸原	木ノ子	50	20	1
7356	木ノ子	中津市	耶馬溪町	戸原	木ノ子	60	50	2
7357	柿瀬	中津市	耶馬溪町	山移	柿瀬	200	170	4
7358	柿瀬	中津市	耶馬溪町	山移	柿瀬	70	100	1
7359	木ノ子	中津市	耶馬溪町	戸原	木ノ子	40	30	2
7360	木ノ子	中津市	耶馬溪町	戸原	木ノ子	50	60	1
7361	木ノ子	中津市	耶馬溪町	戸原	木ノ子	50	30	1
7362	木ノ子	中津市	耶馬溪町	戸原	木ノ子	100	60	1
7363	木ノ子	中津市	耶馬溪町	戸原	木ノ子	30	30	1
7364	直入畑	中津市	耶馬溪町	大島	直入畑	40	50	1
7365	一ツ戸	中津市	耶馬溪町	宮園	一ツ戸	90	120	1
7366	江渕	中津市	耶馬溪町	宮園	江渕	20	30	1
7367	江渕	中津市	耶馬溪町	宮園	江渕	30	40	1
7368	江渕	中津市	耶馬溪町	宮園	江渕	30	60	1
7369	江渕	中津市	耶馬溪町	宮園	江渕	90	110	1
7370	江渕	中津市	耶馬溪町	宮園	江渕	40	50	1
7371	江渕	中津市	耶馬溪町	宮園	江渕	50	70	1
7372	一ツ戸	中津市	耶馬溪町	宮園	一ツ戸	40	50	2
7373	江渕	中津市	耶馬溪町	宮園	江渕	20	40	1
7374	江渕	中津市	耶馬溪町	宮園	江渕	30	30	1
7375	江渕	中津市	耶馬溪町	宮園	江渕	40	50	1
7376	江渕	中津市	耶馬溪町	宮園	江渕	20	20	1
7377	随雲寺	中津市	耶馬溪町	大島	随雲寺	90	50	4
7378	随雲寺	中津市	耶馬溪町	大島	随雲寺	180	50	4
7379	随雲寺	中津市	耶馬溪町	大島	随雲寺	140	60	2

(自然斜面・人家1~4戸)

箇所番号	箇所名	郡市	町村	大字	小字	箇所の延長	高さ	人家戸数
7380	随雲寺	中津市	耶馬溪町	大島	随雲寺	90	20	2
7381	随雲寺	中津市	耶馬溪町	大島	随雲寺	50	40	1
7382	奥ノ鶴	中津市	耶馬溪町	大島	奥ノ鶴	40	10	1
7383	奥ノ鶴	中津市	耶馬溪町	大島	奥ノ鶴	120	10	1
7384	奥ノ鶴	中津市	耶馬溪町	大島	奥ノ鶴	80	110	1
7385	随雲寺	中津市	耶馬溪町	大島	随雲寺	130	70	3
7386	随雲寺	中津市	耶馬溪町	大島	随雲寺	110	50	2
7387	芝原	中津市	耶馬溪町	金吉	芝原	20	10	1
7388	柴田	中津市	耶馬溪町	大島	柴田	90	60	2
7389	柴田	中津市	耶馬溪町	大島	柴田	90	90	1
7390	柴田	中津市	耶馬溪町	大島	柴田	90	60	2
7391	鹿熊	中津市	耶馬溪町	大島	鹿熊	50	150	1
7392	内山	中津市	耶馬溪町	金吉	内山	50	10	1
7393	上ノ原	中津市	耶馬溪町	金吉	上ノ原	70	130	1
7394	上ノ原	中津市	耶馬溪町	金吉	上ノ原	90	40	1
7395	床波	中津市	耶馬溪町	金吉	床波	260	80	4
7396	内山	中津市	耶馬溪町	金吉	内山	100	210	4
7397	内山	中津市	耶馬溪町	金吉	内山	50	50	2
7398	内山	中津市	耶馬溪町	金吉	内山	90	80	1
7399	床波	中津市	耶馬溪町	金吉	床波	90	50	1
7400	鹿倉	中津市	耶馬溪町	山移	鹿倉	70	140	2
7401	池ノ塚	中津市	耶馬溪町	山移	池ノ塚	110	60	3
7402	小杉	中津市	耶馬溪町	山移	小杉	110	100	3
7403	小杉	中津市	耶馬溪町	山移	小杉	50	70	1
7404	幸田	中津市	耶馬溪町	金吉	幸田	50	10	1
7405	鹿倉	中津市	耶馬溪町	山移	鹿倉	40	40	1
7406	小杉	中津市	耶馬溪町	山移	小杉	50	60	1
7407	原井	中津市	耶馬溪町	山移	原井	80	40	2
7408	原井	中津市	耶馬溪町	山移	原井	50	50	2
7409	馬場	中津市	耶馬溪町	山移	馬場	50	40	3
7410	鎌野	中津市	耶馬溪町	山移	鎌野	80	20	1
7411	持田	中津市	耶馬溪町	山移	持田	50	30	1
7412	持田	中津市	耶馬溪町	山移	持田	130	40	2
7413	持田	中津市	耶馬溪町	山移	持田	130	50	4
7414	持田	中津市	耶馬溪町	山移	持田	70	50	1
7415	山浦西	中津市	耶馬溪町	金吉	山浦西	50	50	2
7416	鎌成開拓	中津市	耶馬溪町	金吉	鎌成開拓	190	30	2
7417	鎌城台	中津市	耶馬溪町	金吉	鎌城台	70	10	2
7418	梶ヶ原	中津市	耶馬溪町	金吉	梶ヶ原	110	190	4
7419	梶ヶ原	中津市	耶馬溪町	金吉	梶ヶ原	100	70	4
7420	梶ヶ原	中津市	耶馬溪町	金吉	梶ヶ原	40	50	1
7421	新藤野	中津市	耶馬溪町	大島	新藤野	80	60	2
7422	新藤野	中津市	耶馬溪町	大島	新藤野	60	60	2
7423	和泉原	中津市	耶馬溪町	金吉	和泉原	80	40	3
7424	下百合	中津市	耶馬溪町	山移	下百合	70	40	3
7425	菅	中津市	耶馬溪町	大島	菅	50	40	3
7426	上長谷	中津市	耶馬溪町	山移	上長谷	70	40	2
7427	提鶴	中津市	耶馬溪町	金吉	提鶴	70	120	2
7428	提鶴	中津市	耶馬溪町	金吉	提鶴	50	60	1
7429	提鶴	中津市	耶馬溪町	金吉	提鶴	40	30	1
7430	提鶴	中津市	耶馬溪町	金吉	提鶴	40	90	2
7431	古城	中津市	耶馬溪町	大島	古城	80	30	2
7432	古城	中津市	耶馬溪町	大島	古城	80	40	3
7433	古城	中津市	耶馬溪町	大島	古城	100	20	3
7434	奥畑	中津市	耶馬溪町	大島	奥畑	30	30	2
7435	奥畑	中津市	耶馬溪町	大島	奥畑	50	30	2
7436	奥畑	中津市	耶馬溪町	大島	奥畑	40	20	1
7437	奥畑	中津市	耶馬溪町	大島	奥畑	40	20	1
7438	鳴浅	中津市	耶馬溪町	大島	鳴浅	30	20	1
7439	鳴浅	中津市	耶馬溪町	大島	鳴浅	50	30	1
7440	鳴浅	中津市	耶馬溪町	大島	鳴浅	90	40	2
7441	鳴浅	中津市	耶馬溪町	大島	鳴浅	130	30	3
7442	提鶴	中津市	耶馬溪町	金吉	提鶴	110	160	2
7443	菅	中津市	耶馬溪町	大島	菅	30	20	2
7444	提鶴	中津市	耶馬溪町	金吉	提鶴	30	50	1
7445	新藤野	中津市	耶馬溪町	大島	新藤野	410	120	3
7446	持田	中津市	耶馬溪町	山移	持田	60	30	2
7447	持田	中津市	耶馬溪町	山移	持田	110	30	2
7448	内川野	中津市	耶馬溪町	山移	内川野	100	40	1
7449	上ノ畑	中津市	耶馬溪町	山移	上ノ畑	100	60	3

(自然斜面・人家1~4戸)

箇所番号	箇所名	郡市	町村	大字	小字	箇所の延長	高さ	人家戸数
7450	持田	中津市	耶馬溪町	山移	持田	50	40	1
7451	持田	中津市	耶馬溪町	山移	持田	90	50	2
7452	八木蒔	中津市	耶馬溪町	山移	八木蒔	80	50	1
7453	八木蒔	中津市	耶馬溪町	山移	八木蒔	180	60	4
7454	八木蒔	中津市	耶馬溪町	山移	八木蒔	60	60	1
7455	嶋良	中津市	耶馬溪町	深耶馬	嶋良	60	70	1
7456	嶋良	中津市	耶馬溪町	深耶馬	嶋良	80	40	4
7457	嶋良	中津市	耶馬溪町	深耶馬	嶋良	100	150	3
7458	嶋良	中津市	耶馬溪町	深耶馬	嶋良	50	40	1
7459	嶋良	中津市	耶馬溪町	深耶馬	嶋良	30	20	1
7460	中百合	中津市	耶馬溪町	山移	中百合	50	20	3
7461	中百合	中津市	耶馬溪町	山移	中百合	40	20	3
7462	上百合	中津市	耶馬溪町	山移	上百合	150	50	3
7463	嶋良	中津市	耶馬溪町	深耶馬	嶋良	60	40	2
7464	嶋良	中津市	耶馬溪町	深耶馬	嶋良	110	20	3
7465	折戸	中津市	耶馬溪町	深耶馬	折戸	60	70	3
7466	上百合	中津市	耶馬溪町	山移	上百合	60	20	2
7467	嶋良	中津市	耶馬溪町	深耶馬	嶋良	180	70	4
7468	神原	中津市	耶馬溪町	山移	神原	20	20	1
7469	中百合	中津市	耶馬溪町	山移	中百合	20	20	1
7470	岩屋	中津市	耶馬溪町	平田	岩屋	60	50	1
7471	伊福	中津市	耶馬溪町	金吉	伊福	30	20	1
7472	伊福	中津市	耶馬溪町	金吉	伊福	150	130	3
7473	伊福	中津市	耶馬溪町	金吉	伊福	60	20	1
7474	伊福	中津市	耶馬溪町	金吉	伊福	80	10	3
7475	伊福	中津市	耶馬溪町	金吉	伊福	150	110	3
7476	伊福	中津市	耶馬溪町	金吉	伊福	50	40	1
7477	伊福	中津市	耶馬溪町	金吉	伊福	40	50	1
7478	上百合	中津市	耶馬溪町	山移	上百合	60	30	1
7479	嶋良	中津市	耶馬溪町	深耶馬	嶋良	50	110	4
7480	嶋良	中津市	耶馬溪町	深耶馬	嶋良	80	170	3
7481	嶋良	中津市	耶馬溪町	深耶馬	嶋良	90	170	1
7482	市ノ尾	中津市	耶馬溪町	深耶馬	市ノ尾	90	130	1
7483	深瀬	中津市	耶馬溪町	深耶馬	深瀬	140	170	2
7484	深瀬	中津市	耶馬溪町	深耶馬	深瀬	90	170	1
7485	深瀬	中津市	耶馬溪町	深耶馬	深瀬	70	90	3
7486	深瀬	中津市	耶馬溪町	深耶馬	深瀬	80	110	3
7487	深瀬	中津市	耶馬溪町	深耶馬	深瀬	80	130	3
7488	深瀬	中津市	耶馬溪町	深耶馬	深瀬	80	100	3
7489	大城	中津市	耶馬溪町	深耶馬	大城	60	20	1
7490	大城	中津市	耶馬溪町	深耶馬	大城	100	40	1
7491	家籠	中津市	耶馬溪町	深耶馬	家籠	70	40	2
7492	家籠	中津市	耶馬溪町	深耶馬	家籠	30	20	1
7493	家籠	中津市	耶馬溪町	深耶馬	家籠	100	70	2
7494	家籠	中津市	耶馬溪町	深耶馬	家籠	140	70	2
7495	家籠	中津市	耶馬溪町	深耶馬	家籠	50	60	1
7496	大城	中津市	耶馬溪町	深耶馬	大城	50	50	1
7497	大城	中津市	耶馬溪町	深耶馬	大城	20	20	1
7498	家籠	中津市	耶馬溪町	深耶馬	家籠	10	10	1
7499	毛谷村	中津市	山国町	槻木	毛谷村	100	60	2
7500	泉	中津市	山国町	槻木	泉	80	30	2
7501	泉	中津市	山国町	槻木	泉	90	50	3
7502	泉	中津市	山国町	槻木	泉	40	20	1
7503	合使	中津市	山国町	槻木	合使	60	110	1
7504	合使	中津市	山国町	槻木	合使	30	80	1
7505	桑原	中津市	山国町	槻木	桑原	30	130	1
7506	坂内	中津市	山国町	槻木	坂内	30	40	1
7507	桑原	中津市	山国町	槻木	桑原	70	70	1
7508	中畑	中津市	山国町	槻木	中畑	90	70	4
7509	高内	中津市	山国町	槻木	高内	80	150	1
7510	合使	中津市	山国町	槻木	合使	60	50	1
7511	合使	中津市	山国町	槻木	合使	40	100	1
7512	高内	中津市	山国町	槻木	高内	60	40	3
7513	高内	中津市	山国町	槻木	高内	110	100	3
7514	明鹿野	中津市	山国町	槻木	明鹿野	80	60	4
7515	明鹿野	中津市	山国町	槻木	明鹿野	80	70	2
7516	新谷	中津市	山国町	槻木	新谷	90	90	2
7517	新谷	中津市	山国町	槻木	新谷	50	30	1
7518	新谷	中津市	山国町	槻木	新谷	70	50	2
7519	新谷	中津市	山国町	槻木	新谷	50	90	1

(自然斜面・人家1~4戸)

箇所番号	箇所名	郡市	町村	大字	小字	箇所の延長	高さ	人家戸数
7520	袖ノ木	中津市	山国町	槻木	袖ノ木	80	150	1
7521	袖ノ木	中津市	山国町	槻木	袖ノ木	70	80	1
7522	袖ノ木	中津市	山国町	槻木	袖ノ木	50	50	1
7523	小瀬戸	中津市	山国町	槻木	小瀬戸	70	40	2
7524	大曲	中津市	山国町	草本	大曲	180	80	4
7525	大曲	中津市	山国町	草本	大曲	100	90	3
7526	大曲	中津市	山国町	草本	大曲	60	40	2
7527	台	中津市	山国町	中摩	台	50	20	1
7528	台	中津市	山国町	中摩	台	90	40	2
7529	台	中津市	山国町	中摩	台	120	50	2
7530	中詰	中津市	山国町	中摩	中詰	70	260	1
7531	草本	中津市	山国町	草本	草本	50	70	2
7532	所小野	中津市	山国町	小屋川	所小野	80	20	2
7533	所小野	中津市	山国町	小屋川	所小野	70	120	2
7534	上の原	中津市	山国町	草本	上の原	40	40	1
7535	屋田川	中津市	山国町	小屋川	屋田川	30	20	1
7536	屋田川	中津市	山国町	小屋川	屋田川	120	50	4
7537	屋田川	中津市	山国町	小屋川	屋田川	90	30	3
7538	灰土	中津市	山国町	草本	灰土	80	50	2
7539	灰土	中津市	山国町	草本	灰土	50	70	2
7540	灰土	中津市	山国町	草本	灰土	50	20	2
7541	平小野	中津市	山国町	平小野	平小野	110	110	3
7542	平小野	中津市	山国町	平小野	平小野	40	20	1
7543	田の中	中津市	山国町	平小野	田の中	150	10	4
7544	田の中	中津市	山国町	平小野	田の中	50	20	2
7545	中詰	中津市	山国町	中摩	中詰	60	70	2
7546	奥畑	中津市	山国町	中摩	奥畑	130	70	3
7547	奥畑	中津市	山国町	中摩	奥畑	50	40	1
7548	奥畑	中津市	山国町	中摩	奥畑	40	60	1
7549	市平上	中津市	山国町	宇曾	市平上	60	60	1
7550	市平上	中津市	山国町	宇曾	市平上	40	80	1
7551	市平上	中津市	山国町	宇曾	市平上	70	50	1
7552	市平上	中津市	山国町	宇曾	市平上	50	40	1
7553	市平上	中津市	山国町	宇曾	市平上	70	40	3
7554	市平上	中津市	山国町	宇曾	市平上	80	40	3
7555	市平下	中津市	山国町	宇曾	市平下	60	50	1
7556	市平下	中津市	山国町	宇曾	市平下	40	10	1
7557	市平下	中津市	山国町	宇曾	市平下	70	50	1
7558	奥畑	中津市	山国町	中摩	奥畑	40	120	1
7559	両宮	中津市	山国町	中摩	両宮	90	100	2
7560	両宮	中津市	山国町	中摩	両宮	40	30	2
7561	両宮	中津市	山国町	中摩	両宮	60	80	1
7562	神谷	中津市	山国町	中摩	神谷	60	120	1
7563	神谷	中津市	山国町	中摩	神谷	40	30	1
7564	神谷	中津市	山国町	中摩	神谷	40	30	1
7565	神谷	中津市	山国町	中摩	神谷	110	190	2
7566	神谷	中津市	山国町	中摩	神谷	50	150	1
7567	奥畑	中津市	山国町	中摩	奥畑	70	50	3
7568	田野尾	中津市	山国町	中摩	田野尾	30	40	1
7569	田野尾	中津市	山国町	中摩	田野尾	70	140	2
7570	田野尾	中津市	山国町	中摩	田野尾	20	40	1
7571	田野尾	中津市	山国町	中摩	田野尾	30	40	1
7572	田野尾	中津市	山国町	中摩	田野尾	40	30	1
7573	田野尾	中津市	山国町	中摩	田野尾	40	30	1
7574	田野尾	中津市	山国町	中摩	田野尾	40	40	1
7575	田野尾	中津市	山国町	中摩	田野尾	50	30	1
7576	市平下	中津市	山国町	宇曾	市平下	90	40	4
7577	市平下	中津市	山国町	宇曾	市平下	40	60	1
7578	市平下	中津市	山国町	宇曾	市平下	50	70	1
7579	市平下	中津市	山国町	宇曾	市平下	40	40	1
7580	桑鶴	中津市	山国町	平小野	桑鶴	70	30	3
7581	桑鶴	中津市	山国町	平小野	桑鶴	70	30	1
7582	桑鶴	中津市	山国町	平小野	桑鶴	40	30	3
7583	駅前	中津市	山国町	下守美	駅前	90	170	3
7584	成政	中津市	山国町	藤野木	成政	100	40	3
7585	駅前	中津市	山国町	下守美	駅前	60	40	4
7586	駅前	中津市	山国町	下守美	駅前	40	20	4
7587	成政	中津市	山国町	藤野木	成政	40	20	2
7588	成政	中津市	山国町	藤野木	成政	70	40	2
7589	成政	中津市	山国町	藤野木	成政	90	90	2

(自然斜面・人家1～4戸)

箇所番号	箇所名	郡市	町村	大字	小字	箇所の延長	高さ	人家戸数
7590	藤野木	中津市	山国町	藤野木	藤野木	50	40	1
7591	藤野木	中津市	山国町	藤野木	藤野木	100	60	2
7592	重尾	中津市	山国町	藤野木	重尾	50	30	1
7593	草野河内	中津市	山国町	藤野木	草野河内	40	10	1
7594	重尾	中津市	山国町	藤野木	重尾	30	10	1
7595	志川	中津市	山国町	下守美	志川	60	50	3
7596	龍	中津市	山国町	上守美	龍	60	50	1
7597	龍	中津市	山国町	上守美	龍	70	70	1
7598	龍	中津市	山国町	上守美	龍	40	30	1
7599	狩宿	中津市	山国町	下守美	狩宿	120	40	2
7600	狩宿	中津市	山国町	下守美	狩宿	80	20	2
7601	狩宿	中津市	山国町	下守美	狩宿	60	20	2
7602	志川	中津市	山国町	下守美	志川	30	40	1
7603	龍	中津市	山国町	上守美	龍	30	20	1
7604	龍	中津市	山国町	上守美	龍	40	40	1
7605	出羽	中津市	山国町	上守美	出羽	30	20	1
7606	出羽	中津市	山国町	上守美	出羽	70	70	2
7607	出羽	中津市	山国町	上守美	出羽	60	30	1
7608	上志川	中津市	山国町	上守美	上志川	50	50	2
7609	上志川	中津市	山国町	上守美	上志川	40	40	1
7610	上志川	中津市	山国町	上守美	上志川	70	30	2
7611	上志川	中津市	山国町	上守美	上志川	90	100	1
7612	倉谷	中津市	山国町	上守美	倉谷	90	130	3
7613	茸木	中津市	山国町	上守美	茸木	40	20	1
7614	倉谷	中津市	山国町	上守美	倉谷	50	30	1
7615	上志川	中津市	山国町	上守美	上志川	40	80	1
7616	上村	中津市	山国町	宇曾	上村	60	20	3
7617	上村	中津市	山国町	宇曾	上村	30	30	1
7618	上村	中津市	山国町	宇曾	上村	90	70	3
7619	犬王丸	中津市	山国町	中摩	犬王丸	60	20	4
7620	中摩上	中津市	山国町	中摩	中摩上	50	200	2
7621	大勢	中津市	山国町	宇曾	大勢	60	80	1
7622	大勢	中津市	山国町	宇曾	大勢	50	60	1
7623	寺川	中津市	山国町	中摩	寺川	50	60	1
7624	寺川	中津市	山国町	中摩	寺川	60	30	1
7625	寺川	中津市	山国町	中摩	寺川	120	30	2
7626	寺川	中津市	山国町	中摩	寺川	60	30	1
7627	朝小野	中津市	山国町	中摩	朝小野	80	60	1
7628	堤	中津市	山国町	藤野木	堤	50	30	1
7629	白池	中津市	山国町	中摩	白池	90	30	3
7630	白池	中津市	山国町	中摩	白池	90	60	3
7631	東	中津市	山国町	中摩	東	150	40	3
7632	上志川	中津市	山国町	上守美	上志川	60	70	3
7633	上志川	中津市	山国町	上守美	上志川	90	20	2
7634	大石峠	中津市	山国町	長尾野	大石峠	40	50	1
7635	大石峠	中津市	山国町	長尾野	大石峠	40	30	1
宇佐土木事務所								
7636	上池	宇佐市		上池		100	10	4
7637	上池	宇佐市		上池		60	10	1
7638	上池	宇佐市		上池		40	10	2
7639	金屋	宇佐市		金屋		70	10	2
7640	上池	宇佐市		上池		50	20	1
7641	上池	宇佐市		上池		40	20	1
7642	山田	宇佐市		上今仁	山田	30	10	1
7643	本谷	宇佐市		赤尾	本谷	40	10	1
7644	清水	宇佐市		清水		120	90	2
7645	本谷	宇佐市		赤尾	本谷	40	10	1
7646	上元重	宇佐市		上元重		90	20	2
7647	猿渡	宇佐市		猿渡		90	12	1
7648	宮迫	宇佐市		南宇佐	宮迫	60	40	4
7649	宮迫	宇佐市		南宇佐	宮迫	50	35	1
7650	和気	宇佐市		和気		60	14	1
7651	和気	宇佐市		和気		20	10	1
7652	金丸	宇佐市		金丸		40	10	1
7653	船越	宇佐市		赤尾	船越	70	50	1
7654	外山袋	宇佐市		黒	外山袋	70	60	1
7655	木内	宇佐市		木内		60	20	1
7656	木内	宇佐市		木内		30	10	1
7657	木内	宇佐市		木内		40	10	1



(自然斜面・人家1~4戸)

箇所番号	箇所名	郡市	町村	大字	小字	箇所の延長	高さ	人家戸数
7658	下拝田	宇佐市		下拝田		40	10	1
7659	今成	宇佐市		今成		70	30	2
7660	木内	宇佐市		木内		80	55	3
7661	下矢部	宇佐市		下矢部		100	10	2
7662	下矢部	宇佐市		下矢部		30	10	1
7663	拝野尾	宇佐市		下矢部	拝野尾	20	10	2
7664	鳴川	宇佐市		正覚寺	鳴川	50	10	2
7665	高畑	宇佐市		正覚寺	高畑	30	10	1
7666	下矢部	宇佐市		下矢部		190	30	1
7667	下矢部	宇佐市		下矢部		50	20	1
7668	下矢部	宇佐市		下矢部		30	10	2
7669	下矢部	宇佐市		下矢部		60	25	4
7670	江熊	宇佐市		江熊		40	20	1
7671	西屋敷	宇佐市		西屋敷		60	10	2
7672	山口	宇佐市		山口		30	30	1
7673	万里	宇佐市		山口	万里	50	100	2
7674	乙村	宇佐市		山口	乙村	40	10	2
7675	乙村	宇佐市		山口	乙村	40	20	2
7676	乙村	宇佐市		山口	乙村	60	100	2
7677	乙村	宇佐市		山口	乙村	40	40	1
7678	乙村	宇佐市		山口	乙村	30	40	1
7679	乙村	宇佐市		山口	乙村	60	20	1
7680	乙村	宇佐市		山口	乙村	30	20	1
7681	山口	宇佐市		山口		90	30	2
7682	高並屋敷	宇佐市		麻生	高並屋敷	50	60	1
7683	高並屋敷	宇佐市		麻生	高並屋敷	40	30	1
7684	高並屋敷	宇佐市		麻生	高並屋敷	130	40	3
7685	高並屋敷	宇佐市		麻生	高並屋敷	90	80	4
7686	高並屋敷	宇佐市		麻生	高並屋敷	30	30	2
7687	高並屋敷	宇佐市		麻生	高並屋敷	90	50	2
7688	中麻生	宇佐市		麻生	中麻生	60	30	4
7689	中麻生	宇佐市		麻生	中麻生	70	40	4
7690	中麻生	宇佐市		麻生	中麻生	30	30	1
7691	中麻生	宇佐市		麻生	中麻生	90	30	1
7692	中麻生	宇佐市		麻生	中麻生	50	50	1
7693	中麻生	宇佐市		麻生	中麻生	160	50	3
7694	庄部	宇佐市		麻生	庄部	40	20	2
7695	庄部	宇佐市		麻生	庄部	30	20	1
7696	庄部	宇佐市		麻生	庄部	70	30	1
7697	下麻生	宇佐市		麻生	下麻生	30	20	2
7698	下麻生	宇佐市		麻生	下麻生	90	30	4
7699	下麻生	宇佐市		麻生	下麻生	50	30	1
7700	内山袋	宇佐市		山袋	内山袋	50	80	2
7701	山口	宇佐市		山口		20	15	1
7702	庄部	宇佐市		麻生	庄部	60	25	2
7703	庄部	宇佐市		麻生	庄部	40	25	1
7704	談合堂	宇佐市		正覚寺	談合堂	50	100	3
7705	談合堂	宇佐市		正覚寺	談合堂	60	30	1
7706	談合堂	宇佐市		正覚寺	談合堂	60	50	1
7707	談合堂	宇佐市		正覚寺	談合堂	100	65	3
7708	談合堂	宇佐市		正覚寺	談合堂	110	60	4
7709	談合堂	宇佐市		正覚寺	談合堂	60	50	1
7710	談合堂	宇佐市		正覚寺	談合堂	60	30	1
7711	談合堂	宇佐市		正覚寺	談合堂	30	70	1
7712	大谷	宇佐市		正覚寺	大谷	30	10	1
7713	本谷	宇佐市		熊	本谷	50	25	4
7714	本谷	宇佐市		熊	本谷	50	50	2
7715	本谷	宇佐市		熊	本谷	60	20	1
7716	円ヶ迫	宇佐市		麻生	円ヶ迫	40	30	2
7717	円ヶ迫	宇佐市		麻生	円ヶ迫	170	100	4
7718	円ヶ迫	宇佐市		麻生	円ヶ迫	90	180	3
7719	円ヶ迫	宇佐市		麻生	円ヶ迫	50	70	1
7720	上麻生	宇佐市		麻生	上麻生	50	55	2
7721	伊地野	宇佐市		麻生	伊地野	20	10	1
7722	伊地野	宇佐市		麻生	伊地野	50	20	3
7723	中尾	宇佐市		麻生	中尾	40	10	1
7724	中尾	宇佐市		麻生	中尾	40	20	1
7725	床並	宇佐市		麻生	床並	90	25	4
7726	床並	宇佐市		麻生	床並	30	10	1
7727	床並	宇佐市		麻生	床並	50	10	1

(自然斜面・人家1~4戸)

箇所番号	箇所名	郡市	町村	大字	小字	箇所の延長	高さ	人家戸数
7728	床並	宇佐市		麻生	床並	30	10	2
7729	床並	宇佐市		麻生	床並	60	60	2
7730	床並	宇佐市		麻生	床並	40	70	2
7731	床並	宇佐市		麻生	床並	40	140	2
7732	下井ノ川	宇佐市		麻生	下井ノ川	150	50	3
7733	古我城	宇佐市		麻生	古我城	80	30	2
7734	大下	宇佐市	院内町	香下	大下	60	110	1
7735	新洞	宇佐市	院内町	新洞		40	30	1
7736	沖	宇佐市	院内町	沖		160	60	3
7737	沖	宇佐市	院内町	沖		40	30	1
7738	沖	宇佐市	院内町	沖		50	50	1
7739	北山	宇佐市	院内町	北山		40	100	1
7740	北山	宇佐市	院内町	北山		40	60	1
7741	北山	宇佐市	院内町	北山		70	40	2
7742	北山	宇佐市	院内町	北山		110	70	2
7743	北山	宇佐市	院内町	北山		60	100	1
7744	北山	宇佐市	院内町	北山		80	70	2
7745	北山	宇佐市	院内町	北山		40	40	1
7746	田ノ平	宇佐市	院内町	小野川内	田ノ平	90	60	2
7747	田ノ平	宇佐市	院内町	小野川内	田ノ平	40	30	2
7748	田ノ平	宇佐市	院内町	小野川内	田ノ平	40	40	1
7749	田ノ平	宇佐市	院内町	小野川内	田ノ平	40	60	2
7750	田ノ平	宇佐市	院内町	小野川内	田ノ平	40	30	2
7751	小野川内	宇佐市	院内町	小野川内		100	80	3
7752	小野川内	宇佐市	院内町	小野川内		100	80	3
7753	小野川内	宇佐市	院内町	小野川内		30	40	1
7754	小野川内	宇佐市	院内町	小野川内		30	40	1
7755	小野川内	宇佐市	院内町	小野川内		100	80	2
7756	小野川内	宇佐市	院内町	小野川内		80	70	3
7757	上船木	宇佐市	院内町	上船木		120	110	3
7758	上船木	宇佐市	院内町	上船木		50	55	2
7759	上船木	宇佐市	院内町	上船木		50	10	2
7760	上船木	宇佐市	院内町	上船木		60	60	2
7761	上船木	宇佐市	院内町	上船木		60	40	3
7762	上船木	宇佐市	院内町	上船木		50	50	1
7763	小稲	宇佐市	院内町	小稲		80	70	1
7764	小稲	宇佐市	院内町	小稲		50	70	1
7765	高並	宇佐市	院内町	高並		40	30	1
7766	高並	宇佐市	院内町	高並		80	30	2
7767	高並	宇佐市	院内町	高並		40	10	1
7768	高並	宇佐市	院内町	高並		40	50	1
7769	高並	宇佐市	院内町	高並		50	40	1
7770	高並	宇佐市	院内町	高並		70	20	1
7771	高並	宇佐市	院内町	高並		90	50	2
7772	高並	宇佐市	院内町	高並		40	20	1
7773	上櫛野	宇佐市	院内町	櫛野	上櫛野	160	40	4
7774	御沓橋	宇佐市	院内町	御沓	御沓橋	50	40	1
7775	御沓橋	宇佐市	院内町	御沓	御沓橋	90	40	4
7776	二日市	宇佐市	院内町	二日市		100	100	2
7777	二日市	宇佐市	院内町	二日市		50	90	2
7778	二日市	宇佐市	院内町	二日市		120	50	2
7779	円座	宇佐市	院内町	櫛野	円座	20	10	1
7780	小野川内	宇佐市	院内町	小野川内		60	30	3
7781	熊野	宇佐市	院内町	日岳	熊野	30	20	1
7782	熊野	宇佐市	院内町	日岳	熊野	50	35	1
7783	熊野	宇佐市	院内町	日岳	熊野	30	30	1
7784	日岳	宇佐市	院内町	日岳		100	60	2
7785	日岳	宇佐市	院内町	日岳		80	50	3
7786	日岳	宇佐市	院内町	日岳		80	40	3
7787	五名	宇佐市	院内町	五名		50	30	2
7788	五名	宇佐市	院内町	五名		50	30	2
7789	五名	宇佐市	院内町	五名		60	20	2
7790	五名	宇佐市	院内町	五名		60	40	4
7791	大重見	宇佐市	院内町	大重見		30	30	1
7792	宇津原	宇佐市	院内町	小稲	宇津原	100	90	3
7793	小稲	宇佐市	院内町	小稲		100	100	2
7794	小稲	宇佐市	院内町	小稲		50	70	2
7795	野尻	宇佐市	院内町	大副	野尻	60	80	1
7796	大重見	宇佐市	院内町	大重見		100	50	3
7797	大重見	宇佐市	院内町	大重見		90	80	2

(自然斜面・人家1~4戸)

箇所番号	箇所名	郡市	町村	大字	小字	箇所の延長	高さ	人家戸数
7798	大重見	宇佐市	院内町	大重見		40	32	1
7799	大副	宇佐市	院内町	大副		50	10	1
7800	大副	宇佐市	院内町	大副		60	10	3
7801	大副	宇佐市	院内町	大副		40	10	1
7802	下五名	宇佐市	院内町	五名	下五名	80	60	2
7803	下五名	宇佐市	院内町	五名	下五名	120	50	2
7804	上出平	宇佐市	院内町	五名	上出平	40	40	1
7805	上出平	宇佐市	院内町	五名	上出平	90	60	2
7806	上出平	宇佐市	院内町	五名	上出平	60	40	2
7807	上出平	宇佐市	院内町	五名	上出平	120	80	2
7808	水雲	宇佐市	院内町	山城	水雲	50	40	3
7809	小稲	宇佐市	院内町	小稲		30	10	1
7810	上出平	宇佐市	院内町	五名	上出平	30	10	1
7811	定別当	宇佐市	院内町	定別当		60	30	2
7812	岳切	宇佐市	院内町	定別当	岳切	130	50	3
7813	定別当下	宇佐市	院内町	定別当	定別当下	80	20	2
7814	定別当下	宇佐市	院内町	定別当	定別当下	90	30	2
7815	定別当下	宇佐市	院内町	定別当	定別当下	120	190	3
7816	定別当下	宇佐市	院内町	定別当	定別当下	60	100	3
7817	定別当下	宇佐市	院内町	定別当	定別当下	150	170	4
7818	定別当下	宇佐市	院内町	定別当	定別当下	70	40	2
7819	月俣	宇佐市	院内町	月俣		50	50	1
7820	月俣	宇佐市	院内町	月俣		40	40	1
7821	月俣	宇佐市	院内町	月俣		110	60	2
7822	月俣	宇佐市	院内町	月俣		70	40	3
7823	月俣	宇佐市	院内町	月俣		90	70	2
7824	月俣	宇佐市	院内町	月俣		100	35	3
7825	月俣	宇佐市	院内町	月俣		50	70	1
7826	月俣	宇佐市	院内町	月俣		40	50	3
7827	月俣	宇佐市	院内町	月俣		70	50	1
7828	月俣	宇佐市	院内町	月俣		50	80	2
7829	月俣	宇佐市	院内町	月俣		50	50	1
7830	月俣	宇佐市	院内町	月俣		40	50	1
7831	長藪	宇佐市	院内町	大門	長藪	60	30	3
7832	長藪	宇佐市	院内町	大門	長藪	100	50	3
7833	長藪	宇佐市	院内町	大門	長藪	50	30	2
7834	大門	宇佐市	院内町	大門		60	30	3
7835	大門	宇佐市	院内町	大門		30	60	2
7836	大門	宇佐市	院内町	大門		40	50	2
7837	大門	宇佐市	院内町	大門		50	30	1
7838	大門	宇佐市	院内町	大門		40	60	2
7839	大門	宇佐市	院内町	大門		50	50	1
7840	大門	宇佐市	院内町	大門		60	40	3
7841	宮原	宇佐市	院内町	宮原		160	50	4
7842	宮原	宇佐市	院内町	宮原		50	50	2
7843	月俣	宇佐市	院内町	月俣		80	30	2
7844	月俣	宇佐市	院内町	月俣		30	20	1
7845	宮原	宇佐市	院内町	宮原		50	60	1
7846	奥鍋	宇佐市	院内町	温見	奥鍋	60	50	1
7847	奥鍋	宇佐市	院内町	温見	奥鍋	40	100	2
7848	奥鍋	宇佐市	院内町	温見	奥鍋	40	40	1
7849	中鍋	宇佐市	院内町	温見	中鍋	40	30	1
7850	中鍋	宇佐市	院内町	温見	中鍋	30	30	1
7851	岩下	宇佐市	院内町	温見	岩下	50	20	2
7852	岩下	宇佐市	院内町	温見	岩下	30	15	2
7853	岩下	宇佐市	院内町	温見	岩下	30	10	1
7854	岩下	宇佐市	院内町	温見	岩下	40	30	1
7855	岩下	宇佐市	院内町	温見	岩下	40	20	1
7856	温見野	宇佐市	院内町	温見	温見野	50	20	2
7857	長藪	宇佐市	院内町	大門	長藪	70	20	2
7858	大門	宇佐市	院内町	大門		30	30	2
7859	月俣	宇佐市	院内町	月俣		60	20	2
7860	景平	宇佐市	院内町	景平		60	30	2
7861	景平	宇佐市	院内町	景平		40	30	1
7862	景平	宇佐市	院内町	景平		120	90	2
7863	景平	宇佐市	院内町	景平		90	50	2
7864	景平	宇佐市	院内町	景平		40	50	1
7865	景平	宇佐市	院内町	景平		40	40	1
7866	景平	宇佐市	院内町	景平		40	30	1
7867	景平	宇佐市	院内町	景平		70	40	2

(自然斜面・人家1~4戸)

箇所番号	箇所名	郡市	町村	大字	小字	箇所の延長	高さ	人家戸数
7868	景平	宇佐市	院内町	景平		40	20	1
7869	納持	宇佐市	院内町	斎藤	納持	40	40	2
7870	納持	宇佐市	院内町	斎藤	納持	80	30	3
7871	落狩倉	宇佐市	院内町	斎藤	落狩倉	100	60	3
7872	落狩倉	宇佐市	院内町	斎藤	落狩倉	30	20	1
7873	落狩倉	宇佐市	院内町	斎藤	落狩倉	80	40	3
7874	東	宇佐市	院内町	斎藤	東	30	10	1
7875	下恵良	宇佐市	院内町	下恵良		30	20	1
7876	下恵良	宇佐市	院内町	下恵良		40	20	1
7877	分寺	宇佐市	院内町	温見	分寺	90	30	4
7878	分寺	宇佐市	院内町	温見	分寺	60	30	1
7879	分寺	宇佐市	院内町	温見	分寺	40	50	1
7880	分寺	宇佐市	院内町	温見	分寺	40	40	1
7881	分寺	宇佐市	院内町	温見	分寺	70	60	2
7882	飯塚	宇佐市	院内町	上納持	飯塚	70	20	2
7883	飯塚	宇佐市	院内町	上納持	飯塚	20	10	1
7884	飯塚	宇佐市	院内町	上納持	飯塚	40	30	1
7885	下余	宇佐市	院内町	下余		80	40	2
7886	下余	宇佐市	院内町	下余		40	20	1
7887	下余	宇佐市	院内町	下余		70	20	3
7888	下余	宇佐市	院内町	下余		40	30	1
7889	東	宇佐市	院内町	斎藤	東	180	20	4
7890	上納持	宇佐市	院内町	上納持		40	15	1
7891	上納持	宇佐市	院内町	上納持		40	30	1
7892	上納持	宇佐市	院内町	上納持		30	10	1
7893	平原	宇佐市	院内町	平原		140	10	3
7894	落狩倉	宇佐市	院内町	斎藤	落狩倉	50	20	1
7895	納持	宇佐市	院内町	斎藤	納持	40	10	2
7896	田所	宇佐市	院内町	田所		160	30	2
7897	田所	宇佐市	院内町	田所		60	40	2
7898	田所	宇佐市	院内町	田所		70	30	3
7899	田所	宇佐市	院内町	田所		30	20	1
7900	和田平	宇佐市	院内町	田所	和田平	160	40	4
7901	和田平	宇佐市	院内町	田所	和田平	110	20	3
7902	和田平	宇佐市	院内町	田所	和田平	40	20	1
7903	田所	宇佐市	院内町	田所		80	160	2
7904	温見野	宇佐市	院内町	温見	温見野	80	30	2
7905	温見野	宇佐市	院内町	温見	温見野	130	30	4
7906	上恵良	宇佐市	院内町	上恵良		70	40	2
7907	十ヶ平	宇佐市	院内町	西椎屋	十ヶ平	40	30	1
7908	十ヶ平	宇佐市	院内町	西椎屋	十ヶ平	40	40	1
7909	十ヶ平	宇佐市	院内町	西椎屋	十ヶ平	30	50	1
7910	上恵良	宇佐市	院内町	上恵良		90	80	2
7911	台	宇佐市	院内町	台		50	10	2
7912	台	宇佐市	院内町	台		80	20	1
7913	田平	宇佐市	院内町	田平		40	10	1
7914	荻迫	宇佐市	院内町	荻迫		100	80	2
7915	荻迫	宇佐市	院内町	荻迫		60	10	1
7916	羽馬礼	宇佐市	院内町	羽馬礼		90	20	2
7917	大坪	宇佐市	院内町	大坪		50	30	1
7918	大坪	宇佐市	院内町	大坪		30	50	1
7919	大坪	宇佐市	院内町	大坪		40	40	3
7920	大坪	宇佐市	院内町	大坪		60	40	2
7921	岡	宇佐市	院内町	岡		60	50	1
7922	岡	宇佐市	院内町	岡		30	10	1
7923	岡	宇佐市	院内町	岡		40	50	3
7924	滝貞	宇佐市	院内町	滝貞		40	20	1
7925	滝貞	宇佐市	院内町	滝貞		100	70	4
7926	羽馬礼	宇佐市	院内町	羽馬礼		50	20	1
7927	羽馬礼	宇佐市	院内町	羽馬礼		60	50	3
7928	羽馬礼	宇佐市	院内町	羽馬礼		50	30	1
7929	倉谷	宇佐市	安心院町	倉谷		50	60	3
7930	熊	宇佐市	安心院町	熊		110	20	2
7931	熊	宇佐市	安心院町	熊		30	40	1
7932	熊	宇佐市	安心院町	熊		50	40	1
7933	熊	宇佐市	安心院町	熊		40	60	1
7934	熊	宇佐市	安心院町	熊		160	90	3
7935	平ヶ倉	宇佐市	安心院町	平ヶ倉		160	80	3
7936	徳瀬	宇佐市	安心院町	房ヶ畑	徳瀬	30	70	1
7938	鴨鹿	宇佐市	安心院町	房ヶ畑	鴨鹿	60	40	2

(自然斜面・人家1~4戸)

箇所番号	箇所名	郡市	町村	大字	小字	箇所の延長	高さ	人家戸数
7939	鴨鹿	宇佐市	安心院町	房ヶ畑	鴨鹿	30	30	1
7940	鴨鹿	宇佐市	安心院町	房ヶ畑	鴨鹿	40	30	1
7941	鴨鹿	宇佐市	安心院町	房ヶ畑	鴨鹿	40	40	1
7942	鴨鹿	宇佐市	安心院町	房ヶ畑	鴨鹿	30	30	1
7943	南毛	宇佐市	安心院町	下毛	南毛	80	50	2
7944	南毛	宇佐市	安心院町	下毛	南毛	30	20	1
7945	南毛	宇佐市	安心院町	下毛	南毛	70	30	2
7946	下毛	宇佐市	安心院町	下毛		60	20	1
7947	下毛	宇佐市	安心院町	下毛		25	30	1
7948	下毛	宇佐市	安心院町	下毛		40	30	1
7949	下毛	宇佐市	安心院町	下毛		40	20	2
7950	下毛	宇佐市	安心院町	下毛		70	10	3
7951	飯田	宇佐市	安心院町	飯田		80	20	2
7952	飯田	宇佐市	安心院町	飯田		40	20	2
7953	佐田	宇佐市	安心院町	佐田		30	50	1
7954	山蔵	宇佐市	安心院町	山蔵		160	90	4
7955	山蔵	宇佐市	安心院町	山蔵		30	20	1
7956	房ヶ畑	宇佐市	安心院町	房ヶ畑		40	20	1
7957	房ヶ畑	宇佐市	安心院町	房ヶ畑		30	30	1
7958	房ヶ畑	宇佐市	安心院町	房ヶ畑		100	30	4
7959	房ヶ畑	宇佐市	安心院町	房ヶ畑		50	55	1
7960	房ヶ畑	宇佐市	安心院町	房ヶ畑		30	10	1
7961	内川野	宇佐市	安心院町	内川野		150	60	1
7962	内川野	宇佐市	安心院町	内川野		30	40	1
7963	内川野	宇佐市	安心院町	内川野		40	70	1
7964	笹ヶ平	宇佐市	安心院町	笹ヶ平		140	60	4
7965	笹ヶ平	宇佐市	安心院町	笹ヶ平		60	30	2
7966	古川	宇佐市	安心院町	古川		40	30	1
7967	古川	宇佐市	安心院町	古川		50	10	1
7968	古川	宇佐市	安心院町	古川		90	20	2
7969	古川	宇佐市	安心院町	古川		90	35	1
7970	古川	宇佐市	安心院町	古川		60	10	2
7971	滑川	宇佐市	安心院町	滑川		25	10	1
7972	滑川	宇佐市	安心院町	滑川		60	20	2
7973	大久保	宇佐市	安心院町	大久保		60	30	2
7974	山蔵	宇佐市	安心院町	山蔵		60	30	3
7975	広谷	宇佐市	安心院町	広谷		40	10	2
7976	田ノ口	宇佐市	安心院町	田ノ口		50	40	3
7977	田ノ口	宇佐市	安心院町	田ノ口		60	40	3
7978	田ノ口	宇佐市	安心院町	田ノ口		140	40	3
7979	田ノ口	宇佐市	安心院町	田ノ口		150	30	3
7980	中山	宇佐市	安心院町	中山		30	10	1
7981	中山	宇佐市	安心院町	中山		50	30	1
7982	中山	宇佐市	安心院町	中山		100	15	3
7983	中山	宇佐市	安心院町	中山		110	20	1
7984	古市	宇佐市	安心院町	古市		40	10	1
7985	古市	宇佐市	安心院町	古市		25	10	1
7986	森	宇佐市	安心院町	荘	森	35	30	2
7987	上荘	宇佐市	安心院町	荘	上荘	30	40	1
7988	上荘	宇佐市	安心院町	荘	上荘	60	20	3
7989	鳥越	宇佐市	安心院町	鳥越		25	60	1
7990	口戸	宇佐市	安心院町	口戸		40	10	1
7991	口戸	宇佐市	安心院町	口戸		90	60	3
7992	寺山	宇佐市	安心院町	寺山		30	50	1
7993	寺山	宇佐市	安心院町	寺山		70	10	2
7994	寺山	宇佐市	安心院町	寺山		120	80	3
7995	御筆	宇佐市	安心院町	御筆		140	25	4
7996	野山	宇佐市	安心院町	野山		50	10	2
7997	野山	宇佐市	安心院町	野山		30	60	1
7998	鳥越	宇佐市	安心院町	鳥越		60	10	3
7999	鳥越	宇佐市	安心院町	鳥越		100	20	4
8000	妻垣	宇佐市	安心院町	妻垣		45	10	2
8001	矢津	宇佐市	安心院町	矢津		50	40	2
8002	矢津	宇佐市	安心院町	矢津		100	30	4
8003	矢津	宇佐市	安心院町	矢津		90	50	3
8004	大見尾	宇佐市	安心院町	大見尾		80	50	2
8005	大見尾	宇佐市	安心院町	大見尾		70	90	1
8006	大見尾	宇佐市	安心院町	大見尾		40	60	1
8007	新貝	宇佐市	安心院町	新貝		70	30	3
8008	川底	宇佐市	安心院町	川底		25	10	1

(自然斜面・人家1~4戸)

箇所番号	箇所名	郡市	町村	大字	小字	箇所の延長	高さ	人家戸数
8009	鳥越	宇佐市	安心院町	鳥越		60	10	2
8010	森	宇佐市	安心院町	釜ノ口	森	80	30	3
8011	森	宇佐市	安心院町	釜ノ口	森	50	20	1
8012	口ノ原	宇佐市	安心院町	口ノ原		40	10	1
8013	口ノ原	宇佐市	安心院町	口ノ原		20	10	1
8014	松本	宇佐市	安心院町	松本		120	50	2
8015	松本	宇佐市	安心院町	松本		60	40	2
8016	松本	宇佐市	安心院町	松本		40	40	1
8017	田代	宇佐市	安心院町	田代		50	20	1
8018	森	宇佐市	安心院町	釜ノ口	森	40	20	1
8019	大村	宇佐市	安心院町	大村		140	40	4
8020	矢畑	宇佐市	安心院町	矢畑		50	10	1
8021	田代	宇佐市	安心院町	田代		40	20	1
8022	釜ノ口	宇佐市	安心院町	釜ノ口		120	30	2
8023	釜ノ口	宇佐市	安心院町	釜ノ口		60	30	2
8024	釜ノ口	宇佐市	安心院町	釜ノ口		30	20	1
8025	川崎	宇佐市	安心院町	川崎		110	10	2
8026	川崎	宇佐市	安心院町	川崎		70	10	2
8027	尾立	宇佐市	安心院町	尾立		85	50	2
8028	尾立	宇佐市	安心院町	尾立		35	30	1
8029	六郎丸	宇佐市	安心院町	六郎丸		190	30	4
8030	六郎丸	宇佐市	安心院町	六郎丸		20	10	1
8031	小唐川	宇佐市	安心院町	塔尾	小唐川	45	30	1
8032	小唐川	宇佐市	安心院町	塔尾	小唐川	80	20	1
8033	三反田	宇佐市	安心院町	大見尾	三反田	75	30	1
8034	三反田	宇佐市	安心院町	大見尾	三反田	110	30	2
8035	小唐川	宇佐市	安心院町	塔尾	小唐川	25	20	1
8036	板場	宇佐市	安心院町	板場		30	10	1
8037	板場	宇佐市	安心院町	板場		150	30	2
8038	板場	宇佐市	安心院町	板場		40	20	1
8039	板場	宇佐市	安心院町	板場		50	30	2
8040	板場	宇佐市	安心院町	板場		80	20	2
8041	五郎丸	宇佐市	安心院町	五郎丸		60	30	2
8042	五郎丸	宇佐市	安心院町	五郎丸		80	40	3
8043	五郎丸	宇佐市	安心院町	五郎丸		80	30	3
8044	五郎丸	宇佐市	安心院町	五郎丸		170	50	3
8045	五郎丸	宇佐市	安心院町	五郎丸		20	10	1
8046	村部	宇佐市	安心院町	村部		50	20	2
8047	村部	宇佐市	安心院町	村部		60	20	2
8048	広連	宇佐市	安心院町	広連		30	20	1
8049	水車	宇佐市	安心院町	水車		30	40	1
8050	水車	宇佐市	安心院町	水車		120	60	3
8051	水車	宇佐市	安心院町	水車		60	25	2
8052	水車	宇佐市	安心院町	水車		35	20	1
8053	上内河野	宇佐市	安心院町	上内河野		50	50	1
8054	上内河野	宇佐市	安心院町	上内河野		55	50	1
8055	古間地	宇佐市	安心院町	古間地		45	30	1
8056	畳石	宇佐市	安心院町	畳石		50	40	1
8057	畳石	宇佐市	安心院町	畳石		90	40	3
8058	畳石	宇佐市	安心院町	畳石		170	140	4
8059	古間地	宇佐市	安心院町	古間地		130	70	2
8060	山ノ口	宇佐市	安心院町	山ノ口		90	160	2
8061	釜ノ口	宇佐市	安心院町	釜ノ口		70	20	1
8062	本村	宇佐市	安心院町	釜ノ口	本村	60	30	2
8063	本村	宇佐市	安心院町	釜ノ口	本村	90	50	4
8064	本村	宇佐市	安心院町	釜ノ口	本村	50	50	2
8065	小田	宇佐市	安心院町	若林	小田	40	10	1
8066	小田	宇佐市	安心院町	若林	小田	20	40	1
8067	鶴	宇佐市	安心院町	東椎屋	鶴	80	40	3
8068	東椎屋	宇佐市	安心院町	東椎屋		20	50	1
8069	東椎屋	宇佐市	安心院町	東椎屋		40	55	1
8070	東椎屋	宇佐市	安心院町	東椎屋		40	80	1
8071	東椎屋	宇佐市	安心院町	東椎屋		30	60	1
8072	鶴	宇佐市	安心院町	東椎屋	鶴	30	10	1
8073	鶴	宇佐市	安心院町	東椎屋	鶴	60	20	2
8074	丸田	宇佐市	安心院町	東椎屋	丸田	40	80	1
8075	丸田	宇佐市	安心院町	東椎屋	丸田	30	110	1
8076	丸田	宇佐市	安心院町	東椎屋	丸田	20	100	1
8077	丸田	宇佐市	安心院町	東椎屋	丸田	70	100	1
8078	鶴	宇佐市	安心院町	東椎屋	鶴	50	40	1

(自然斜面・人家1～4戸)

箇所番号	箇所名	郡市	町村	大字	小字	箇所の延長	高さ	人家戸数
8079	東椎屋	宇佐市	安心院町	東椎屋		60	40	1
8080	大内ヶ平	宇佐市	安心院町	大内ヶ平		30	10	2
8081	大内ヶ平	宇佐市	安心院町	大内ヶ平		45	30	3
8082	福貴野	宇佐市	安心院町	寒水	福貴野	50	100	1
8083	大平	宇佐市	安心院町	寒水	大平	70	30	2
8084	元	宇佐市	安心院町	元		50	80	1
8085	元	宇佐市	安心院町	元		60	70	1
8086	元	宇佐市	安心院町	元		110	30	2
8087	福貴野	宇佐市	安心院町	寒水	福貴野	30	20	2
8088	福貴野	宇佐市	安心院町	寒水	福貴野	30	40	1
8089	萱籠	宇佐市	安心院町	萱籠		150	60	2
8090	崩ヶ迫	宇佐市	安心院町	萱籠	崩ヶ迫	40	10	2
8091	東椎屋	宇佐市	安心院町	東椎屋		80	50	2
8092	立箱	宇佐市	安心院町	東椎屋	立箱	90	40	4
8093	東椎屋	宇佐市	安心院町	東椎屋		30	10	1

(人工斜面・人家1~4戸)

箇所番号	箇所名	郡市	町村	大字	小字	箇所の延長	高さ	人家戸数
高田土木事務所								
1	檜林	豊後高田市		峰崎	檜林	40	40	1
2	香々地	豊後高田市		香々地	宮岬	70	45	1
国東土木事務所								
3	川西	国東市	国見町	伊美	川西	40	45	2
4	井上	国東市	国見町	竹田津	井上	45	25	1
5	広重	国東市	国見町	岐部	広重	60	30	3
6	岷の浦	国東市	国見町	岐部	岷の浦	35	15	1
7	面木	国東市	国見町	小熊毛	面木	35	10	2
8	西組	国東市	国見町	小熊毛	西組	40	25	1
9	中岐部	国東市	国見町	岐部	中岐部	60	40	2
10	用作	東国東郡	姫島村	用作		40	5	1
11	鉄漿	東国東郡	姫島村	鉄漿		40	5	2
12	大海	東国東郡	姫島村	大海		40	15	3
13	竹の上	国東市	国東町	下成仏	竹の上	60	30	2
14	小野	国東市	国東町	下成仏	小野	40	35	1
15	馬場	国東市	国東町	横手	馬場	110	65	2
16	下中田	国東市	国東町	中田	下中田	40	50	1
17	落合	国東市	国東町	横手	落合	40	20	1
18	行入	国東市	国東町	横手	行入	40	25	1
19	川内	国東市	国東町	次郎丸	川内	40	20	1
20	大条	国東市	武蔵町	麻田	大条	50	15	1
21	中村	国東市	武蔵町	池ノ内	中村	60	15	1
22	恵良	国東市	安岐町	瀬戸田	恵良	90	60	3
23	荒巻	国東市	安岐町	塩屋	荒巻	40	24	1
別府土木事務所								
24	小坂	別府市		平道	小坂	50	24	3
25	湯山	別府市		野田	湯山	40	20	1
26	内竈	別府市		内竈		60	62	2
27	御幸	別府市		鉄輪	御幸	60	22	3
28	観海寺	別府市		南立石	観海寺	40	120	1
29	乙原	別府市		別府	乙原	70	16	1
30	朝見3丁目	別府市		別府	朝見3丁目	10	96	1
31	鳥越	別府市		浜脇	鳥越	60	20	2
32	天堤	杵築市		岩谷	天堤	20	40	1
33	川平	杵築市		岩谷	川平	40	52	1
34	筒木	杵築市		岩谷	筒木	60	90	1
35	筒木	杵築市		岩谷	筒木	50	8	1
36	筒木	杵築市		岩谷	筒木	20	6	1
37	船部	杵築市		船部		50	108	1
38	小狭間	杵築市		大内	小狭間	110	18	1
39	尾藤	杵築市		大片平	尾藤	50	8	2
40	大鴨川	杵築市		鴨川	大鴨川	80	38	1
41	荒平	杵築市		溝井	荒平	60	30	2
42	中筋	杵築市		鴨川	中筋	60	10	1
43	篠原	杵築市		大内	篠原	40	14	1
44	篠原	杵築市		大内	篠原	40	8	1
45	横城	杵築市		横城		40	16	2
46	横城	杵築市		横城		70	64	1
47	横城	杵築市		横城		40	54	1
48	南平	杵築市		大片平	南平	30	8	1
49	東大内山	杵築市		大内	東大内山	10	5	1
50	東大内山	杵築市		大内	東大内山	30	6	1
51	灘手	杵築市		守江	灘手	70	24	1
52	守江	杵築市		守江		40	12	1
53	白土	杵築市		狩宿	白土	40	6	1
54	野添	杵築市		八坂	野添	130	14	4
55	西下司	杵築市		南杵築	西下司	70	8	1
56	西下司	杵築市		南杵築	西下司	70	8	2
57	古野	杵築市		杵築	古野	40	10	1
58	出原	杵築市		中	出原	60	18	1
59	野田	杵築市		日野	野田	40	8	1
60	野田	杵築市		日野	野田	50	22	1
61	原北	杵築市		熊野	原北	150	24	4
62	小浜	杵築市		熊野	小浜	20	8	1
63	年田	杵築市		熊野	年田	70	18	2
64	加貫	杵築市		熊野	加貫	90	28	2
65	後村	速見郡	日出町	大神	後村	80	5	1
66	後村	速見郡	日出町	大神	後村	40	5	2
67	新宮西	速見郡	日出町	真那井	新宮西	90	18	1



箇所番号	箇所名	郡市	町村	大字	小字	箇所の延長	高さ	人家戸数
68	神宮	速見郡	日出町	真那井	神宮	20	10	1
69	下町	速見郡	日出町	日出	下町	70	10	3
70	深江	速見郡	日出町	大神	深江	130	10	3
大分土木事務所								
73	金谷迫	大分市		金谷迫		50	6	2
76	城原	大分市		城原		70	20	1
77	曙台1丁目	大分市		曙台1丁目		70	6	2
79	机張原	大分市		八幡	机張原	50	20	1
80	にじが丘1丁目	大分市		にじが丘1丁目		60	20	2
81	天然町	大分市		東明野	天然町	50	15	3
84	津守	大分市		津守		40	9	1
91	岡原	大分市		横尾	岡原	20	5	1
95	敷戸東町	大分市		敷戸東町	炭屋	80	10	4
96	旦野原	大分市		旦野原	戸無瀬	50	10	2
97	住床	大分市		上判田	住床	60	20	1
98	高江北1丁目	大分市		高江北1丁目	住床	90	10	4
99	大ノ平	大分市		中判田	大ノ平	80	20	1
100	中判田	大分市		中判田	下冬田	40	10	1
101	京ノ畑	大分市		下戸次	京ノ畑	60	50	2
102	塚野	大分市		廻栖野	塚野	70	20	1
103	判田台南1丁目	大分市		判田台南1丁目	仁田原	50	5	2
104	けやき台1丁目	大分市		けやき台1丁目	黒仁田	70	18	2
105	中戸次	大分市		中戸次	中原	80	20	1
106	藤助	大分市		竹中	藤助	50	40	2
107	峠	大分市		吉野原	峠	80	70	2
108	八木合	大分市		河原内	八木合	50	10	1
109	大塔	大分市		上戸次	大塔	50	10	2
110	下津留	大分市		辻	下津留	30	10	1
111	岡	大分市		竹矢	岡	50	10	1
112	赤野	由布市	挾間町	赤野	赤野	140	30	1
113	赤野	由布市	挾間町	赤野	赤野	100	20	1
240	城原	大分市		城原		40	17	2
241	永興	大分市		永興		250	40	2
242	城原	大分市		城原		50	10	2
243	曙台1丁目	大分市		曙台1丁目		20	4	2
244	2丁目	大分市		明野南	2丁目	50	10	2
245	上白木	大分市		八幡	上白木	20	15	1
246	上野岡西	大分市		上野岡西		30	12	1
247	鴨園	大分市		横尾	鴨園	30	10	1
248	東中尾	大分市		横尾	東中尾	50	5	1
249	西谷	大分市		久土	西谷	80	14	1
250	浄土寺	大分市		宮河内	浄土寺	50	15	3
251	丹川	大分市		丹川		50	8	4
252	畑	大分市		佐野	畑	60	28	1
128	大志生木	大分市		志生木	大志生木	90	22	2
臼杵土木事務所								
114	田中	臼杵市		藤河内	田中	30	22	1
115	末広上の1	臼杵市		末広	末広上の1	50	40	1
116	岩崎	臼杵市		大野	岩崎	80	18	1
117	久保	臼杵市		市浜	久保	70	30	1
118	久保	臼杵市		市浜	久保	75	10	2
119	平岩	津久見市		上青江	平岩	80	32	1
120	平岩	津久見市		上青江	平岩	90	28	1
121	久保浦	津久見市		堅浦	久保浦	210	44	2
122	久保浦	津久見市		堅浦	久保浦	70	34	1
123	川内	津久見市		上青江	川内	30	184	1
124	中川内	津久見市		上青江	中川内	60	56	3
125	志手町	津久見市		志手町		50	6	3
126	古川	津久見市		千怒	古川	250	76	2
127	両家	津久見市		千怒	両家	60	70	4
佐伯土木事務所								
129	門前区	佐伯市		上岡	門前区	60	14	1
130	若宮区	佐伯市		若宮町	若宮区	80	48	4
131	川原区	佐伯市		長谷	川原区	80	18	2
132	上灘区	佐伯市		木立	上灘区	80	30	3
133	波越区	佐伯市		堅田	波越区	200	120	1
134	大中尾区	佐伯市		木立	大中尾区	50	10	1
135	宇藤木	佐伯市	弥生	尺間	宇藤木	50	120	1
136	徳納	佐伯市	弥生	床木	徳納	30	60	1
137	徳納	佐伯市	弥生	床木	徳納	100	80	2

箇所番号	箇所名	郡市	町村	大字	小字	箇所の延長	高さ	人家戸数
138	川中	佐伯市	弥生	尺間	川中	40	140	1
139	番匠	佐伯市	弥生	小田	番匠	20	20	4
140	長野	佐伯市	本匠	笠掛	長野	40	30	1
141	釘戸	佐伯市	宇目	小野市	釘戸	110	60	4
142	田原	佐伯市	宇目	南田原	田原	130	60	1
143	下ノ市	佐伯市	宇目	小野市	下ノ市	60	10	2
144	河尻	佐伯市	宇目	千束	河尻	20	30	1
145	小長川	佐伯市	宇目	南田原	小長川	40	20	3
146	奥	佐伯市	鶴見	沖松浦	奥	60	70	3
147	尾浦	佐伯市	蒲江	畑野浦	尾浦	40	10	1
148	釜ノ浦	佐伯市	蒲江	畑野浦	釜ノ浦	40	74	1
149	西野浦	佐伯市	蒲江	西野浦		40	36	1
150	長津留	佐伯市	蒲江	蒲江浦	長津留	60	124	1
豊後大野土木事務所								
151	菅生	豊後大野市	三重町	菅生	菅生	130	16	4
152	法泉庵	豊後大野市	三重町	百枝	法泉庵	30	16	1
153	金田	豊後大野市	三重町	芦刈	金田	45	12	1
154	上小坂	豊後大野市	三重町	小坂	上小坂	60	16	1
155	中玉田	豊後大野市	三重町	玉田	中玉田	35	12	1
156	肝煎一区	豊後大野市	三重町	秋葉	肝煎一区	70	4	2
竹田土木事務所								
157	塩付	竹田市		飛田川	塩付	100	30	2
158	白禿	竹田市		技	白禿	30	10	1
159	政所	竹田市		植木	政所	70	20	1
160	鬼田	竹田市		植木	鬼田	40	10	1
161	鬼田	竹田市		植木	鬼田	40	10	1
162	矢倉	竹田市		君ヶ園	矢倉	40	10	1
163	下津留	竹田市		玉来	下津留	60	10	3
164	鬼ヶ城	竹田市		竹田	鬼ヶ城	30	10	1
165	田原	竹田市		飛田川	田原	20	10	1
166	田原	竹田市		飛田川	田原	60	10	2
167	田原	竹田市		飛田川	田原	20	10	1
168	田原	竹田市		飛田川	田原	50	10	1
169	城北町	竹田市		会々	城北町	70	10	1
170	七里	竹田市		会々	七里	30	10	1
171	下片瀬	竹田市		片ヶ瀬	下片瀬	20	10	1
172	七里	竹田市		会々	七里	60	10	1
173	千引	竹田市		会々	千引	50	10	2
174	千引	竹田市		会々	千引	60	10	2
175	切渡	竹田市	荻町	木下	切渡	70	10	1
176	木下	竹田市	荻町	木下	木下	40	20	2
177	田代	竹田市	荻町	藤渡	田代	160	30	2
178	下津江	竹田市	荻町	馬背野	下津江	50	20	1
179	下津江	竹田市	荻町	馬背野	下津江	60	20	1
180	寺原	竹田市	久住町	白丹	寺原	30	10	1
181	陽谷	竹田市	久住町	白丹	陽谷	90	20	1
182	米賀	竹田市	久住町	添ヶ津留	米賀	30	30	1
玖珠土木事務所								
183	小平谷	玖珠郡	九重町	野上	小平谷	60	50	3
184	城ノ尾	玖珠郡	九重町	右田	城ノ尾	30	30	3
185	下右田	玖珠郡	九重町	右田	下右田	40	20	3
186	中巢	玖珠郡	九重町	野上	中巢	40	10	3
187	湯坪	玖珠郡	九重町	湯坪	湯坪	50	10	3
188	杉山	玖珠郡	玖珠町	古後	杉山	100	20	3
189	朝見	玖珠郡	玖珠町	戸畑	朝見	40	30	3
190	元畑	玖珠郡	玖珠町	太田	元畑	60	20	3
191	大九郎	玖珠郡	玖珠町	森	大九郎	70	25	3
192	八重垣	玖珠郡	玖珠町	森	八重垣	30	105	3
193	代太郎	玖珠郡	玖珠町	戸畑	代太郎	150	10	3
194	小麦河野	玖珠郡	玖珠町	戸畑	小麦河野	80	40	3
195	中釣	玖珠郡	玖珠町	戸畑	中釣	130	30	3
196	中釣	玖珠郡	玖珠町	戸畑	中釣	100	35	3
197	竹野	玖珠郡	玖珠町	戸畑	竹野	70	35	3
198	井原	玖珠郡	玖珠町	戸畑	井原	200	110	3
199	井原	玖珠郡	玖珠町	戸畑	井原	80	60	3
200	井原	玖珠郡	玖珠町	戸畑	井原	90	85	3
日田土木事務所								
201	藤山町	日田市		花月	藤山町	50	20	2
202	高瀬本町	日田市		高瀬	高瀬本町	90	10	4
203	小山町	日田市		小山	小山町	16	5	2

(人工斜面・人家1~4戸)<sup>1</sup>

箇所番号	箇所名	郡市	町村	大字	小字	箇所の延長	高さ	人家戸数
204	白岩	日田市		大肥	白岩	100	10	3
205	日の本町	日田市		羽田	日の本町	60	75	1
206	松野町	日田市		東有田	松野町	40	20	1
207	岩戸	日田市		東有田	岩戸	100	40	1
208	平原	日田市		小山	平原	60	60	3
209	仏本	日田市		小山	仏本	90	50	3
210	小川原	日田市	上津江村	上野田	小川原	60	50	1
211	千丈	日田市	大山町	東大山	千丈	160	150	3
212	千丈	日田市	大山町	東大山	千丈	90	150	2
213	山際	日田市	大山町	東大山	山際	50	100	1
214	花平	日田市	大山町	東大山	花平	30	10	2
215	石鍋	日田市	天瀬町	馬原	石鍋	60	50	2
216	川原	日田市	天瀬町	女子畑	川原	60	40	1
217	下河内	日田市	天瀬町	赤岩	下河内	100	100	1
218	玉ノ木	日田市	天瀬町	出口	玉ノ木	90	170	1
中津土木事務所								
219	下池永	中津市		下池永		50	5	3
220	下池永	中津市		下池永		40	5	3
221	下池永	中津市		下池永		80	5	2
222	南平	中津市	三光	森山	南平	70	25	1
223	小倉谷	中津市	三光	田口	小倉谷	60	5	1
224	野地平	中津市	三光	田口	野地平	30	5	1
225	中村	中津市	耶馬溪町	川原口	中村	70	50	3
226	小友田	中津市	耶馬溪町	小友田	小友田	100	30	1
227	奥ノ鶴	中津市	耶馬溪町	大島	奥ノ鶴	70	90	2
228	市平上	中津市	山国町	宇曾	市平上	60	40	1
229	上志川	中津市	山国町	上守美	上志川	70	40	2
宇佐土木事務所								
230	宮迫	宇佐市		南宇佐	宮迫	40	14	1
231	法鏡寺	宇佐市		法鏡寺		110	20	1
232	和気	宇佐市		和気		80	10	2
233	山元	宇佐市		山元		260	10	1
234	山元	宇佐市		山元		70	10	1
235	下拝田	宇佐市		下拝田		40	20	1
236	下矢部	宇佐市		下矢部		50	10	1
237	下毛	宇佐市	安心院町	下毛		60	30	2
238	佐田	宇佐市	安心院町	佐田		60	20	2
239	鶴	宇佐市	安心院町	東椎屋	鶴	50	70	1

## 6. 市町村別地すべり防止区域、急傾斜地崩壊危険区域

(砂防課)

土木事務所名	市町村名	地すべり防止区域		急傾斜地崩壊危険区域	
		箇所数	面積(ha)	箇所数	面積(ha)
高田土木事務所	豊後高田市	0	0.00	47	47.26
	計	0	0.00	47	47.26
国東土木事務所	国東市	0	0.00	69	105.61
	姫島村	1	12.95	6	10.06
	計	1	12.95	75	115.67
別府土木事務所	別府市	4	90.00	24	40.34
	杵築市	7	118.36	37	44.63
	日出町	0	0.00	13	9.12
	計	11	208.36	74	94.09
大分土木事務所	大分市	20	264.76	119	126.42
	由布市	2	36.23	17	25.92
	計	22	300.99	136	152.34
臼杵土木事務所	臼杵市	8	48.22	104	119.83
	津久見市	0	0.00	70	109.72
	計	8	48.22	174	229.55
佐伯土木事務所	佐伯市	3	74.92	249	321.08
	計	3	74.92	249	321.08
豊後大野土木事務所	豊後大野市	9	109.80	100	103.98
	計	9	109.80	100	103.98
竹田土木事務所	竹田市	2	15.31	89	118.04
	計	2	15.31	89	118.04
玖珠土木事務所	玖珠町	0	0.00	18	32.23
	九重町	0	0.00	30	30.87
	計			48	63.1
日田土木事務所	日田市	24	375.74	108	136.32
	計	24	375.74	108	136.32
中津土木事務所	中津市	1	5.60	60	87.04
	計	1	5.60	60	87.04
宇佐土木事務所	宇佐市	3	69.81	36	48.75
	計	3	69.81	36	48.75
合計		84	1,221.70	1,196	1,517.22

## 7 地すべり防止区域(砂防課)

(平成23年1月31日現在)

土木名	コード番号	追加	区域名	溪流名	市町村名	指定面積ha	告示	年	月	日	告示番号
別府	48001	1	乙原	乙原川	別府市	38.40	S	34	4	7	961
別府	48001	2	乙原	朝見川	別府市	8.70	H	3	9	19	1662
大分	48002		徳野尾	河原内川	大分市	5.60	S	34	4	7	961
大分	48003	1	黒仁田	黒仁田川	大分市	6.30	S	34	4	7	961
大分	48003	2	黒仁田	黒仁田川	大分市	19.00	S	63	3	18	846
大分	48004		日平	大内川	大分市	15.90	S	34	4	7	961
臼杵	48005		岩下	細枝川	野津町	5.20	S	34	4	7	961
臼杵	48006		長谷	長谷川	野津町	7.50	S	34	4	7	961
日田	48007		堂尾	堂尾川	前津江村	13.70	S	34	4	7	961
日田	48008		梅木	梅木川	前津江村	5.90	S	34	4	7	961
宇佐	48009	1	上船木	羽山川	院内町	30.37	S	56	3	17	568
宇佐	48009	2	上船木	羽山川	院内町	3.84	S	60	2	22	205
宇佐	48009	3	上船木	高並川	院内町	13.60	S	34	4	7	961
別府	48010		波多方	尾付原川	大田村	10.00	S	36	5	19	1072
大分	48011		石塚	河原内川	大分市	8.20	S	36	5	19	1072
佐伯	48012		原(因尾)	因尾川	本匠村	33.00	S	36	5	19	1072
日田	48013		田代	田代川	前津江村	13.50	S	36	5	19	1072
別府	48014		石丸	石丸川	大田村	6.24	S	36	5	19	1072
別府	48015		湯山	柴石川	別府市	18.50	S	37	10	25	2691
別府	48016	1	守江	神田川	杵築市	0.90	H	1	3	31	880
別府	48016	2	守江	神田川	杵築市	5.10	S	37	10	25	2691
別府	48016	3	守江	神田川	杵築市	11.42	S	59	3	31	858
日田	48017		原	梅野川	中津江村	8.22	S	37	10	25	2691
宇佐	48018		石仏	津房川	安心院町	6.50	S	37	10	25	2691
日田	48019		引野	鯛生川	中津江村	6.79	S	37	12	6	3001
大分	48020	1	影平	大内川	大分市	27.30	S	38	6	28	1450
大分	48020	2	影平	大内川	大分市	4.00	S	58	3	31	908
日田	48021	1	栗の上	梅木川	前津江村	11.83	S	38	6	28	1450
日田	48021	2	栗の上	梅木川	前津江村	10.88	H	14	1	25	30
豊後大野	48022		綿田	平井川	朝地町	7.60	S	40	9	7	2570
豊後大野	48023		平井	平井川	朝地町	12.20	S	40	9	7	2570
別府	48024	1	迫	江頭川	杵築市	5.60	S	41	7	26	2356
別府	48024	2	迫	江頭川	杵築市	19.15	H	14	1	25	33
臼杵	48025		中尾	左津留川	臼杵市	5.30	S	41	8	11	2642
別府	48026		明礬	平田川	別府市	20.40	S	42	3	31	1172
日田	48027		崩平	第二堂尾川	前津江村	9.57	S	42	3	31	1172
大分	48028		中無礼	平原川	大分市	22.60	S	43	1	29	72
日田	48029		丸蔵	梅野川	中津江村	7.00	S	43	3	29	504
大分	48030	1	辛幸		佐賀関町	5.40	S	46	10	21	1767
大分	48030	2	辛幸		佐賀関町	9.50	S	61	3	25	788
豊後大野	48031		鷺谷	松尾川	三重町	5.49	S	47	2	21	231
日田	48032		梅野	梅野川	中津江村	15.63	S	47	2	21	231
日田	48033		中西	梅野川	中津江村	29.39	S	47	2	21	231
日田	48034		大野	大野川	前津江村	6.48	S	47	2	21	231
中津	48035		柿坂	山国川	耶馬溪町	5.60	S	47	2	28	285
竹田	48036		柄々	間戸川	竹田市	6.50	S	47	9	13	1585
豊後大野	48037	2	火の口		緒方町	10.60	S	48	2	28	389
豊後大野	48037	1	火の口		緒方町	6.51	S	47	12	27	2179
大分	48038		石合	七瀬川	野津原町	5.60	S	48	1	5	11
大分	48039		大河内	尾田川	大分市	6.30	S	48	2	28	389
大分	48040		畑	金道川	大分市	9.80	S	48	2	28	389
臼杵	48041		株の木	株の木川	臼杵市	6.60	S	48	2	28	389
臼杵	48042		板屋	野津川	野津町	6.10	S	48	6	22	1446
日田	48043		黒谷	黒谷川	中津江村	7.50	S	48	6	22	1446

## 7 地すべり防止区域(砂防課)

(平成23年1月31日現在)

土木名	コード番号	追加	区域名	溪流名	市町村名	指定面積ha	告示	年	月	日	告示番号
日田	48044	1	野田	津江川	中津江村	12.37	S	54	3	17	431
日田	48044	2	野田	津江川	中津江村	27.10	S	48	10	13	2073
日田	48044	3	野田	津江川	中津江村	37.64	H	2	3	31	847
豊後大野	48045	1	長田	福生寺川	千歳村	5.30	S	49	4	12	576
豊後大野	48045	2	長田	福生寺川	千歳村	3.91	H	18	12	5	1446
日田	48046		道の下	大野川	前津江村	5.37	S	49	4	12	576
大分	48047		宮河内	大谷川	大分市	8.60	S	52	9	26	1305
大分	48048		横江	佐柳川	大分市	21.20	S	52	9	26	1305
大分	48049		谷	山王川	挾間町	5.70	S	53	3	11	304
日田	48050		山の神	鯛生川	中津江村	10.21	S	53	3	11	304
日田	48051		虫秋	赤石川	前津江村	8.71	S	54	3	17	431
臼杵	48052		藤河内	六ヶ迫川	臼杵市	10.20	S	55	4	5	820
日田	48053		宮原	津袋川	中津江村	9.28	S	56	3	17	568
日田	48054		竹の上	竹の上川	前津江村	9.32	S	56	3	17	569
日田	48055		鯛生	生子川	中津江村	13.23	S	58	3	31	908
豊後大野	48056		山内	山内川	犬飼町	31.50	S	58	3	31	908
日田	48057		畑中	上野田川	上津江村	11.20	S	58	3	31	908
別府	48058		苅屋	貝の木川	山香町	24.60	S	60	3	27	693
佐伯	48059		宮野浦		米水津村	12.04	S	61	3	25	809
豊後大野	48060		小切畑	広瀬川	大野町	9.70	S	62	3	27	831
日田	48061		山際	大山川	大山町	26.08	S	63	3	18	846
佐伯	48062		羽木川	因尾川	本匠村	29.88	H	2	3	31	847
別府	48063		松葉	朝見川	別府市	4.00	H	3	3	30	921
豊後大野	48064		高屋	福原川	三重町	9.50	H	5	3	25	962
臼杵	48065		目明	佐志生川	臼杵市	5.20	H	5	3	25	962
宇佐	48066		下船木	羽山川	院内町	15.50	H	5	3	25	962
日田	48067		二又	津江川	中津江村	14.34	H	7	7	24	1396
大分	48068		玉井	玉井川	佐賀関町	7.40	H	7	7	24	1396
臼杵	48069		本丁		臼杵市	2.12	H	7	7	24	1396
別府	48070		池ノ頭	江頭川	杵築市	24.30	H	7	7	24	1396
大分	48071		湯平	花合野川	湯布院町	30.53	H	7	7	24	1396
大分	48072		平野	七瀬川	大分市	11.25	H	10	2	17	208
大分	48073	1	山峰	日方川	野津原町	9.60	H	10	2	17	208
大分	48073	2	山峰	日方川	野津原町	1.91	H	14	1	25	30
大分	48073	3	山峰	日方川	野津原町	2.17	H	15	10	27	1421
豊後大野	48074		沢田	西風寺川	大野町	7.49	H	14	1	25	30
日田	48075		汗入場	大山川	大山町	39.09	H	14	1	25	30
大分	48076		大平	大平川	佐賀関町	5.09	H	14	5	24	459
大分	48077	1	2号辛幸	辛幸川	大分市(旧佐賀関町)	6.85	H	14	5	24	459
大分	48077	2	2号辛幸	辛幸川	大分市(旧佐賀関町)	12.50	H	21	11	13	1211
大分	48078		吉野原	大丸川	大分市	7.60	H	15	3	28	301
大分	48079		中山	小猫川	佐賀関町	7.75	H	15	3	28	301
日田	48080		座目木	馬差場川	前津江村	5.41	H	15	3	28	301
別府	48081		山中	江頭川	杵築市	11.05	H	18	12	5	1445
大分	48082		奥	七瀬川	大分市	17.34	H	18	12	5	1445
竹田	48083		瀬の口	緒方川	竹田市	8.81	H	18	12	5	1445
国東	48084		金	金川	姫島村	12.95	H	22	5	31	601

## 8 急傾斜地崩壊危険区域指定一覧表（砂防課）

（単位：a）

（平成23年1月31日現在）

土木名	コード番号	追加	指定区域名	市町村名	指定面積	告示年月日	告示番号	備考
国東	49001		古江	国見町	28	S 44 12 26	864	
国東	49002		浜日平	国東町	43	S 44 12 26	864	
国東	49003		下原	安岐町	76	S 44 12 26	864	
別府	49004		北浜	日出町	19	S 44 12 26	864	
別府	49005	1	魚町	杵築市	160	S 44 12 26	864	
別府	49005	2	魚町	杵築市	451	S 57 2 12	172	
別府	49005	3	魚町	杵築市	7	H 22 3 19	261	
別府	49006		灘手	杵築市	28	S 44 12 26	864	
大分	49007		湯の平	湯布院町	162	S 44 12 26	864	
大分	49008	1	旭通	湯布院町	157	S 44 12 26	864	
大分	49008	2	旭通	湯布院町	220	S 47 8 29	609	
佐伯	49009	1	千束	宇目町	110	S 44 12 26	864	
佐伯	49009	2	千束	宇目町	40	S 56 2 13	174	
佐伯	49010		西谷	佐伯市	210	S 44 12 26	864	
佐伯	49011		丸碰	上浦町	270	S 44 12 26	864	
豊後大野	49012		柏木	緒方町	160	S 44 12 26	864	
豊後大野	49013		鷺谷	三重町	130	S 44 12 26	864	
豊後大野	49014		扇田	三重町	32	S 44 12 26	864	
竹田	49015		慶順川	竹田市	55	S 44 12 26	864	
竹田	49016	1	川向	竹田市	360	S 44 12 26	864	
竹田	49016	2	川向	竹田市	90	S 48 2 2	66	
竹田	49016	3	川向	竹田市	357	S 59 3 13	258	
竹田	49016	4	川向	竹田市	95	H 18 2 28	190-2	
竹田	49017	1	山川	竹田市	136	S 44 12 26	864	
竹田	49017	2	山川	竹田市	28	S 51 2 27	192	
竹田	49017	3	山川	竹田市	45	S 55 3 28	377	
竹田	49018		五衛門谷	竹田市	100	S 44 12 26	864	
日田	49019		吹上	日田市	400	S 44 12 26	864	
中津	49020		柿坂	耶馬溪町	813	S 44 12 26	864	
中津	49021		森山	三光村	107	S 44 12 26	864	
高田	49022		香々地	香々地町	121	S 45 3 1	154	
別府	49023	1	山家	別府市	530	S 45 3 1	154	
別府	49023	2	山家	別府市	8	S 55 2 8	151	
別府	49024		観海寺	別府市	330	S 45 3 1	154	
大分	49025		向の原	挾間町	31	S 45 3 1	154	
大分	49026	1	桜ヶ丘	大分市	67	S 45 3 1	154	
大分	49026	2	桜ヶ丘	大分市	1	S 48 2 2	66	
臼杵	49027		坪江	臼杵市	254	S 45 3 1	154	
臼杵	49028		風成	臼杵市	177	S 45 3 1	154	
臼杵	49029	1	1号保戸島	津久見市	156	S 45 3 1	154	
臼杵	49029	2	1号保戸島	津久見市	200	S 55 3 28	377	
臼杵	49029	3	1号保戸島	津久見市	105	S 57 2 19	197	
臼杵	49029	4	1号保戸島	津久見市	290	H 19 12 4	945	
臼杵	49030	1	2号保戸島	津久見市	97	S 45 3 1	154	
臼杵	49030	2	2号保戸島	津久見市	53	S 56 3 31	372	
佐伯	49031		羽出	鶴見町	140	S 45 3 1	154	
佐伯	49032		宮野浦	米水津村	240	S 45 3 1	154	
竹田	49033		桑畑	直入町	575	S 45 3 1	154	
玖珠	49034	1	岩ヶ鼻	玖珠町	900	S 45 3 1	154	

## 8 急傾斜地崩壊危険区域指定一覧表（砂防課）

（単位：a）

（平成23年1月31日現在）

土木名	コード番号	追加	指定区域名	市町村名	指定面積	告示年月日	告示番号	備考
玖 珠	49034	2	岩ヶ鼻	玖珠町	167	S 58 3 29	378	
日 田	49035	1	友田	日田市	76	S 45 3 1	154	
日 田	49035	2	友田	日田市	4	S 48 2 2	66	
日 田	49035	3	友田	日田市	46	H 1 1 27	86	
日 田	49036		高瀬	日田市	60	S 45 3 1	154	
宇 佐	49037	1	上恵良	院内町	130	S 45 3 1	154	
宇 佐	49037	2	上恵良	院内町	114	S 49 10 18	1, 161	
宇 佐	49037	3	上恵良	院内町	294	S 56 1 27	115	
高 田	49038		玉津	豊後高田市	124	S 45 3 31	270	
高 田	49039		真玉	真玉町	61	S 45 3 31	270	
大 分	49040		馬場	佐賀関町	122	S 45 3 31	270	
大 分	49041		下浦	佐賀関町	150	S 45 3 31	270	
大 分	49042	1	関	佐賀関町	179	S 45 3 31	270	
大 分	49042	2	関	佐賀関町	36	H 1 1 10	15	
臼 杵	49043		福良	臼杵市	73	S 45 3 31	270	
臼 杵	49044	1	海添	臼杵市	66	S 45 3 31	270	
臼 杵	49044	2	海添	臼杵市	22	H 4 5 1	609	
臼 杵	49045	1	丹生島	臼杵市	280	S 45 3 31	270	
臼 杵	49045	2	丹生島	臼杵市	7	H 14 3 15	274	
臼 杵	49046		千怒崎	津久見市	994	S 45 3 31	270	
臼 杵	49047	1	宮ノ上小網代	津久見市	82	S 45 3 31	270	
臼 杵	49047	2	宮ノ上網代	津久見市	0	H 8 3 29	310	
臼 杵	49048	1	鳩浦	津久見市	362	S 45 3 31	270	
臼 杵	49048	2	鳩浦	津久見市	50	S 56 2 13	174	
臼 杵	49048	3	鳩浦	津久見市	60	S 58 3 31	401	
竹 田	49049	1	稲荷谷	竹田市	138	S 45 3 31	270	
竹 田	49049	2	稲荷谷	竹田市	10	S 55 3 28	377	
別 府	49050		四の湯	別府市	450	S 46 3 12	192	
別 府	49051		湯の森	別府市	180	S 46 3 12	192	
臼 杵	49052		下青江	津久見市	127	S 46 3 12	192	
臼 杵	49053		久保泊	津久見市	140	S 46 3 12	192	
臼 杵	49054		無垢島	津久見市	136	S 46 3 12	192	
臼 杵	49055		2号千怒崎	津久見市	67	S 46 3 12	192	
佐 伯	49056	1	霞ヶ浦	佐伯市	310	S 46 3 12	192	
佐 伯	49056	2	霞ヶ浦	佐伯市	38	H 2 3 6	235	
佐 伯	49057		田の浦	鶴見町	340	S 46 3 12	192	
佐 伯	49058		船隠	鶴見町	93	S 46 3 12	192	
佐 伯	49059		地下	鶴見町	400	S 46 3 12	192	
佐 伯	49060	1	沖松浦	鶴見町	840	S 46 3 12	192	
佐 伯	49060	2	沖松浦	佐伯市鶴見	134	H 20 4 22	314	
中 津	49061		深耶馬	耶馬溪町	3	S 46 3 12	192	
佐 伯	49062		色利浦	米水津村	400	S 46 3 12	192	
佐 伯	49063		蒲江	蒲江町	500	S 52 9 2	805	
別 府	49064		杓掛	大田村	163	S 46 3 30	263	
別 府	49065		小浦	日出町	230	S 46 3 30	263	
大 分	49066		上野西	大分市	36	S 46 3 30	263	
佐 伯	49067		梶寄	鶴見町	240	S 46 3 30	263	
佐 伯	49068		敷場	鶴見町	300	S 46 3 30	263	
佐 伯	49069		鮪浦	鶴見町	180	S 46 3 30	263	



8 急傾斜地崩壊危険区域指定一覧表（砂防課）

（単位：a）

（平成23年1月31日現在）

土 木 名	コード番号	追加	指定区域名	市町村名	指定面積	告示年月日	告示番号	備考
白 杵	49070		板屋	野津町	93	S 46 3 30	263	
竹 田	49071		奥の谷	竹田市	333	S 46 3 30	263	
竹 田	49072		本町	竹田市	70	S 46 3 30	263	
竹 田	49073	1	山手	竹田市	660	S 46 3 30	263	
竹 田	49073	2	山手	竹田市	141	S 51 2 27	192	
竹 田	49073	3	山手	竹田市	5	S 55 3 28	377	
中 津	49074		小屋川	山国町	300	S 46 3 30	263	
高 田	49075	1	松津	香々地町	20	S 47 2 8	90	
高 田	49075	2	松津	香々地町	61	S 60 2 8	138	
高 田	49075	3	松津	香々地町	19	S 61 2 14	189	
高 田	49076		権毛	豊後高田市	23	S 47 2 8	90	
別 府	49077		2号灘手	杵築市	28	S 47 2 8	90	
別 府	49078	1	城山	杵築市	250	S 47 2 8	90	
別 府	49078	2	城山	杵築市	37	H 18 2 28	190-2	
大 分	49079		神崎	大分市	280	S 47 2 8	90	
大 分	49080	1	白木	大分市	350	S 47 2 8	90	
大 分	49080	2	白木	大分市	60	S 47 8 29	609	
大 分	49080	3	白木	大分市	7	S 48 10 2	667	
大 分	49080	4	白木	大分市	88	H 7 3 3	206	
大 分	49081		2号上野丘西	大分市	90	S 47 2 8	90	
大 分	49082	1	生石	大分市	320	S 47 2 8	90	
大 分	49082	2	生石	大分市	150	S 47 6 13	436	
大 分	49083	1	長水	大分市	280	S 47 2 8	90	
大 分	49083	2	長水	大分市		H 11 8 10	654	一部解除
竹 田	49084	1	下木	竹田市	57	S 47 2 8	90	
竹 田	49084	2	下木	竹田市	57	S 51 2 27	192	
竹 田	49084	3	下木	竹田市	26	S 61 10 21	1, 316	
中 津	49085	1	平小野	山国町	93	S 47 2 8	90	
中 津	49085	2	平小野	山国町	196	H 13 10 12	873	
中 津	49086		中の谷	耶馬溪町	89	S 47 2 8	90	
中 津	49087	1	神谷	山国町	431	S 47 2 8	90	
中 津	49087	2	神谷	山国町	62	H 17 3 31	491	
宇 佐	49088		松本	安心院町	38	S 47 2 8	90	
宇 佐	49089	1	今井	安心院町	68	S 47 2 8	90	
宇 佐	49089	2	今井	安心院町	77	H 4 5 1	611	
大 分	49090		駄ノ原	大分市	80	S 47 6 13	436	
大 分	49091		下白木	大分市	20	S 47 6 13	436	
大 分	49092		大内	大分市	3	S 47 6 13	436	
白 杵	49093	1	1号赤崎	津久見市	10	S 47 6 13	436	
白 杵	49093	2	1号赤崎	津久見市	36	H 2 3 6	235	
白 杵	49094	1	2号赤崎	津久見市	13	S 47 6 13	436	
白 杵	49094	2	2号赤崎	津久見市	145	H 2 3 6	235	
玖 珠	49095		塚脇	玖珠町	51	S 47 6 13	436	
玖 珠	49096		富来口	九重町	20	S 47 8 29	610	
玖 珠	49097		下旦	九重町	300	S 47 8 29	610	
玖 珠	49098		大竹	九重町	130	S 47 8 29	610	
玖 珠	49099		瀬の口	九重町	200	S 47 8 29	610	
玖 珠	49100		中の坪	九重町	200	S 47 8 29	610	
玖 珠	49101	1	橋場	九重町	187	S 47 8 29	610	

8 急傾斜地崩壊危険区域指定一覧表（砂防課）

（単位：a）

（平成23年1月31日現在）

土木名	コード番号	追加	指定区域名	市町村名	指定面積	告示年月日	告示番号	備考
玖 珠	49101	2	橋場	九重町	140	H 20 5 9	353	
日 田	49102		秋山	日田市	330	S 47 8 29	610	
日 田	49103	1	清岸寺	日田市	210	S 47 8 29	610	
日 田	49103	2	清岸寺	日田市	33	S 55 2 8	151	
臼 杵	49104		中臼杵	臼杵市	77	S 47 8 29	610	
臼 杵	49105		久保浦	臼杵市	300	S 47 8 29	610	
臼 杵	49106		笠場	臼杵市	210	S 47 8 29	610	
豊後大野	49107	1	犬飼本町	犬飼町	100	S 47 10 17	742	
豊後大野	49107	2	犬飼本町	犬飼町	0	S 53 1 13	28	
豊後大野	49107	3	犬飼本町	犬飼町	84	S 61 8 5	1,001	
高 田	49108		浜東	真玉町	30	S 48 2 2	67	
高 田	49109	1	尾崎	香々地町	120	S 48 2 2	67	
高 田	49109	2	尾崎	香々地町	56	S 53 1 13	28	
高 田	49109	3	尾崎	香々地町	15	S 61 2 14	189	
大 分	49110		元町	大分市	240	S 48 2 2	67	
佐 伯	49111		1号網代浦	佐伯市	353	S 48 3 20	204	
佐 伯	49112		2号網代浦	佐伯市	12	S 48 3 20	204	
佐 伯	49113	1	3号網代浦	佐伯市	29	S 48 3 20	204	
佐 伯	49113	2	3号荒網代浦	佐伯市	13	S 63 3 1	307	
佐 伯	49114	1	4号網代浦	佐伯市	14	S 48 3 20	204	
佐 伯	49114	2	4号荒網代浦	佐伯市	44	S 60 2 8	138	
佐 伯	49115	1		佐伯市	14	S 48 3 20	204	改名（旧：五号荒網代浦）
佐 伯	49115	2	荒網代西	佐伯市	244	H 18 6 6	638	追加（旧：五号荒網代浦）
佐 伯	49116	1	葛	佐伯市	32	S 48 7 13	494	
佐 伯	49116	2	葛	佐伯市	129	S 57 2 12	171	
豊後大野	49117		市場	三重町	18	S 48 10 2	668	
大 分	49118		2号長水	大分市	43	S 48 10 2	668	
高 田	49119		野部	豊後高田市	91	S 49 3 30	485	
高 田	49120		常盤	真玉町	12	S 49 3 30	485	
日 田	49121		田迎	前津江村	19	S 49 3 30	485	
臼 杵	49122		日見	津久見市	180	S 49 7 23	883	
佐 伯	49123		吹浦	鶴見町	46	S 49 12 27	1,414	
宇 佐	49124		長洲	宇佐市	59	S 49 7 23	883	
竹 田	49125	1	殿町	竹田市	60	S 49 10 18	1,161	
竹 田	49125	2	殿町	竹田市	90	S 63 7 12	925	
大 分	49126	1	旭町	大分市	16	S 51 2 27	193	
大 分	49126	2	旭町	大分市	15	S 54 3 9	242	
大 分	49127		八幡	大分市	60	S 51 2 27	193	
大 分	49128		辰口	大分市	25	S 51 2 27	193	
大 分	49129		大興寺	大分市	40	S 51 2 27	193	
大 分	49130		大柳	大分市	15	S 51 2 27	193	
大 分	49131	1	角前	大分市	135	S 51 2 27	193	
大 分	49131	2	角前	大分市	5	S 53 1 13	28	
大 分	49132		一尺屋	佐賀関町	60	S 50 7 29	894	
臼 杵	49133		尾本	臼杵市	100	S 50 7 29	894	
竹 田	49134		飛田川	竹田市	30	S 50 7 29	894	
竹 田	49135		玉来	竹田市	18	S 50 7 29	894	
日 田	49136	1	釜土	日田市	50	S 49 10 18	1,161	
日 田	49136	2	釜戸	日田市	202	H 20 5 2	338	

## 8 急傾斜地崩壊危険区域指定一覧表（砂防課）

（単位：a）

（平成23年1月31日現在）

土木名	コード番号	追加	指定区域名	市町村名	指定面積	告示年月日	告示番号	備考
佐伯	49137		女島	佐伯市	200	S 49 12 27	1,414	
大分	49138		御幸	大分市	10	S 51 2 27	193	
大分	49139	1	里	大分市	15	S 51 2 27	193	
大分	49139	2	里	大分市	-22	H 22 3 26	282	一部解除
臼杵	49140		目明	臼杵市	320	S 51 2 27	193	
臼杵	49141	1	落ノ浦	津久見市	480	S 51 2 27	193	
臼杵	49141	2	落ノ浦	津久見市	144	S 62 2 3	126	
別府	49142		深江	日出町	14	S 51 2 27	193	
竹田	49143		原山	直入町	44	S 51 2 27	193	
玖珠	49144		野上	九重町	32	S 51 2 27	193	
別府	49145		万願寺	日出町	54	S 50 7 29	894	
佐伯	49146	1	臼坪	佐伯市	80	S 50 7 29	894	
佐伯	49146	2	臼坪	佐伯市	94	H 7 3 3	208	
大分	49147	1	中判田	大分市	22	S 51 2 27	193	
大分	49147	2	中判田	大分市	78	S 62 11 13	1,363	
臼杵	49148		深良津	津久見市	280	S 51 5 25	516	
竹田	49149	1	深迫	竹田市	48	S 51 5 25	516	
竹田	49149	2	深迫	竹田市	15	S 56 6 2	602	
竹田	49149	3	深迫	竹田市	11	S 61 2 14	189	
大分	49150		永興	大分市	143	S 51 5 25	516	
臼杵	49151		町部	野津町	350	S 51 5 25	516	
臼杵	49152	1	出羽	野津町	132	S 51 5 25	516	
臼杵	49152	2	出羽	野津町	10	S 55 2 8	151	
豊後大野	49153		秋葉	三重町	42	S 51 5 25	516	
佐伯	49154		庵山	米水津村	100	S 52 6 28	587	
豊後大野	49155		犬飼原	犬飼町	60	S 52 6 28	587	
別府	49156		古市	別府市	125	S 53 3 7	228	
別府	49157		南畑	山香町	24	S 53 1 13	27	
大分	49158		片面	大分市	320	S 53 2 21	174	
竹田	49159		山脇	直入町	143	S 53 2 21	174	
大分	49160		竹中	大分市	350	S 53 2 21	174	
臼杵	49161		山頭	野津町	59	S 52 6 28	587	
佐伯	49162	1	代後	佐伯市	42	S 52 6 28	587	
佐伯	49162	2	代後	佐伯市	26	S 61 2 14	189	
玖珠	49163		穴井	九重町	140	S 52 6 28	587	
高田	49164		東羽根	香々地町	240	S 52 6 28	587	
臼杵	49165	1	瀬戸	臼杵市	30	S 52 6 28	587	
臼杵	49165	2	瀬戸	臼杵市	128	H 7 3 3	206	
臼杵	49166		風成東	臼杵市	54	S 52 6 28	587	
臼杵	49167		日見二号	津久見市	200	S 52 6 28	587	
大分	49168		西脇	佐賀関町	27	S 52 6 28	587	
佐伯	49169		浦代	米水津村	186	S 52 6 28	587	
竹田	49170		近戸	竹田市	325	S 52 6 28	587	
竹田	49171		提灯谷一号	竹田市	135	S 52 6 28	587	
竹田	49172		提灯谷二号	竹田市	74	S 52 6 28	587	
竹田	49173		柚柑子	直入町	90	S 52 6 28	587	
宇佐	49174		鳥越	安心院町	140	S 52 6 28	587	
臼杵	49175		松尾1号	野津町	67	S 52 11 1	960	
臼杵	49176		松尾2号	野津町	42	S 52 11 1	960	

## 8 急傾斜地崩壊危険区域指定一覧表（砂防課）

（単位：a）

（平成23年1月31日現在）

土木名	コード番号	追加	指定区域名	市町村名	指定面積	告示年月日	告示番号	備考
宇佐	49177		山袋	宇佐市	140	S 52 11 1	960	
宇佐	49178		下矢部	宇佐市	360	S 52 11 1	960	
高田	49179		脇	香々地町	69	S 53 1 13	27	
高田	49180	1	真中	豊後高田市	141	S 53 1 13	27	
高田	49180	2	真中	豊後高田市	15	S 56 1 27	115	
高田	49180	3	真中	豊後高田市	84	H 7 3 3	205	
高田	49181		麓	豊後高田市	140	S 53 1 13	27	
別府	49182		南浜	日出町	36	S 53 1 13	27	
別府	49183		二号小浦	日出町	19	S 53 1 13	27	
別府	49184	1	二号深江	日出町	29	S 53 1 13	27	
別府	49184	2	二号深江	日出町	28	H 1 6 2	903	
臼杵	49185		須久保	野津町	153	S 53 1 13	27	
竹田	49186		荒牧	竹田市	55	S 53 1 13	27	
竹田	49187	1	三砂	竹田市	20	S 53 1 13	27	
竹田	49187	2	三砂	竹田市	2	S 53 10 3	985	
竹田	49188	1	八幡山	竹田市	25	S 53 1 13	27	
竹田	49188	2	八幡山	竹田市	140	S 61 11 21	1,424	
豊後大野	49189		尾小森	清川村	121	S 53 2 21	174	
豊後大野	49190	1	志手前	三重町	140	S 53 2 21	174	
豊後大野	49190	2	志手前	三重町	60	S 53 12 15	1,263	
別府	49191		二号四の湯	別府市	69	S 53 3 7	228	
別府	49192		内竈	別府市	51	S 53 3 7	228	
臼杵	49193	1	泊ヶ内	臼杵市	205	S 53 3 7	228	
臼杵	49193	2	泊ヶ内	臼杵市	25	S 54 12 4	1,363	
臼杵	49194	1	刀自ヶ浦	津久見市	250	S 53 3 7	228	
臼杵	49194	2	刀自ヶ浦	津久見市	18	S 60 2 8	138	
臼杵	49195	1	三号保戸島	津久見市	100	S 53 3 7	228	
臼杵	49195	2	4号保戸島	津久見市	116	H 15 4 4	417	
大分	49196		早出	佐賀関町	46	S 53 3 7	228	
大分	49197	1	下浦西	佐賀関町	47	S 53 3 7	228	
大分	49197	2	下浦西	佐賀関町	10	S 60 2 8	138	
大分	49197	3	下浦西	佐賀関町	18	S 62 1 21	68	
大分	49198	1	大久保	大分市	50	S 54 3 9	242	
大分	49198	2	大久保	大分市	22	H 7 3 3	206	
大分	49199		東長宝	庄内町	98	S 53 12 8	1,242	
佐伯	49200		一号猪串	蒲江町	60	S 53 12 26	1,312	
佐伯	49201		大地下浦	上浦町	54	S 53 12 26	1,312	
豊後大野	49202		越生	緒方町	210	S 53 10 3	985	
日田	49203	1	二号吹上	日田市	34	S 53 12 8	1,242	
日田	49203	2	二号吹上	日田市	29	S 58 1 28	93	
日田	49204		大鶴	日田市	80	S 53 12 8	1,242	
臼杵	49205		呑碧	臼杵市	3	S 53 10 3	985	
臼杵	49206		西泊	津久見市	20	S 53 10 3	985	
大分	49207		西町	佐賀関町	1	S 53 10 3	985	
国東	49208		琵琶崎	国見町	90	S 54 2 2	130	
豊後大野	49209		内田	三重町	40	S 53 12 15	1,263	
国東	49210	1	王子	国東町	30	S 54 2 2	130	
国東	49210	2	王子	国東町	60	S 56 6 2	602	
玖珠	49211	1	十五駄	玖珠町	13	S 54 3 9	242	

## 8 急傾斜地崩壊危険区域指定一覧表（砂防課）

（単位：a）

（平成23年1月31日現在）

土木名	コード番号	追加	指定区域名	市町村名	指定面積	告示年月日	告示番号	備考
玖 珠	49211	2	十五駄	玖珠町	40	H 20 5 9	353	
別 府	49212		弓町	杵築市	28	S 54 3 9	242	
豊後大野	49213		辻	大野町	65	S 54 2 2	130	
佐 伯	49214		葛原	蒲江町	135	S 53 12 26	1,312	
玖 珠	49215		桐木	九重町	170	S 54 3 9	242	
高 田	49216		東浜	真玉町	38	S 53 12 8	1,242	
竹 田	49217		御前湯	直入町	36	S 53 12 8	1,242	
臼 杵	49218		小屋川	野津町	102	S 53 12 15	1,263	
豊後大野	49219		菅生	三重町	90	S 53 12 15	1,263	
豊後大野	49220		柏野	清川村	25	S 53 12 15	1,263	
豊後大野	49221	1	火の口	緒方町	110	S 53 12 15	1,263	
豊後大野	49221	2	火の口	緒方町	32	H 15 4 4	417	
豊後大野	49222		天神下	緒方町	60	S 53 12 15	1,263	
豊後大野	49223		平井	朝地町	124	S 53 12 15	1,263	
豊後大野	49224		庄田	朝地町	223	S 53 12 15	1,263	
豊後大野	49225		宮下	千歳村	90	S 53 12 15	1,263	
佐 伯	49226	1	竹ヶ谷	佐伯市	28	S 53 12 26	1,312	
佐 伯	49226	2	竹ヶ谷	佐伯市	10	S 56 3 3	253	
佐 伯	49227		宮ノ内	佐伯市	45	S 53 12 26	1,312	
佐 伯	49228	1	守後	佐伯市	50	S 53 12 26	1,312	
佐 伯	49228	2	守後	佐伯市	12	S 55 2 8	151	
佐 伯	49229		門田	弥生町	100	S 53 12 26	1,312	
佐 伯	49230		東向	米水津村	130	S 53 12 26	1,312	
佐 伯	49231		地下	蒲江町	150	S 53 12 26	1,312	
佐 伯	49232		二号猪串	蒲江町	402	S 53 12 26	1,312	
国 東	49233		平床	国東町	25	S 54 2 2	130	
日 田	49234		方司口	日田市	74	S 54 2 2	130	
日 田	49235		中島	日田市	55	S 54 2 2	130	
大 分	49236		大道	大分市	30	S 54 3 9	242	
日 田	49237	1	滝ノ元	日田市	104	S 55 2 8	151	
日 田	49237	2	滝ノ元	日田市	58	H 1 1 27	86	
別 府	49238		片岡	日出町	57	S 55 2 8	151	
別 府	49239		第二古市	別府市	292	S 54 12 4	1,363	
別 府	49240		観海寺二号	別府市	29	S 55 3 28	377	
大 分	49241		城南	大分市	52	S 55 5 13	575	
大 分	49242		金谷	大分市	55	S 55 5 13	575	
臼 杵	49243		荒代	津久見市	16	S 54 12 4	1,363	
臼 杵	49244		板知屋東	臼杵市	72	S 54 12 4	1,363	
臼 杵	49245		板知屋中	臼杵市	62	S 54 12 4	1,363	
臼 杵	49246		板知屋西	臼杵市	55	S 54 12 4	1,363	
日 田	49247		汗入場	大山町	66	S 54 12 4	1,363	
佐 伯	49248		柏江	佐伯市	40	S 55 3 28	377	
別 府	49249		大久	山香町	45	S 54 12 4	1,363	
豊後大野	49250		天神町	犬飼町	28	S 54 12 4	1,363	
国 東	49251		小熊毛	国見町	40	S 55 2 8	151	
別 府	49252		下辰ヶ鼻	杵築市	52	S 55 2 8	151	
臼 杵	49253		蕨野	野津町	81	S 55 2 8	151	
佐 伯	49254	1	山の鼻	蒲江町	42	S 55 3 28	378	
佐 伯	49254	2	山の鼻	佐伯市蒲江	4.7	H 20 5 9	354	

8 急傾斜地崩壊危険区域指定一覧表（砂防課）

（単位：a）

（平成23年1月31日現在）

土木名	コード番号	追加	指定区域名	市町村名	指定面積	告示年月日	告示番号	備考
大分	49255		土穴	佐賀関町	25	S 55 2 8	151	
豊後大野	49256		田中南	大野町	16	S 55 3 28	378	
中津	49257		掛地	山国町	11	S 55 5 13	575	
高田	49258		新城一	豊後高田市	195	S 55 3 28	378	
高田	49259		新城二	豊後高田市	90	S 55 3 28	378	
佐伯	49260		大河原	鶴見町	30	S 55 3 28	378	
臼杵	49261		尾原	野津町	50	S 54 12 4	1, 363	
玖珠	49262		上ノ市	玖珠町	48	S 55 5 13	575	
臼杵	49263		田ノ浦	津久見市	120	S 55 5 13	575	
玖珠	49264	1	陣の内	九重町	30	S 55 5 13	575	
玖珠	49264	2	陣の内	九重町		H 8 7 12	671	一部解除
国東	49265		影	国見町	37	S 55 3 28	378	
別府	49266		龍頭	山香町	44	S 55 5 13	575	
大分	49267		道円	大分市	18	S 55 5 13	575	
大分	49268		判田	大分市	35	S 55 5 13	575	
大分	49269		前田	大分市	22	S 55 5 13	575	
臼杵	49270		八郎	臼杵市	65	S 55 3 28	377	
臼杵	49271		間元	津久見市	140	S 55 5 13	575	
臼杵	49272		新地	津久見市	60	S 55 5 13	575	
佐伯	49273		西村	蒲江町	70	S 55 3 28	378	
佐伯	49274		木場	蒲江町	150	S 55 3 28	378	
佐伯	49275		通り山	蒲江町	93	S 55 3 28	378	
豊後大野	49276		戸崎	朝地町	36	S 55 3 28	378	
豊後大野	49277	1	津留	千歳村	80	S 55 3 28	377	
豊後大野	49277	2	津留	千歳村	36	H 10 4 21	423	
竹田	49278	1	第二三砂	竹田市	35	S 55 3 28	377	
竹田	49278	2	第2三砂	竹田市	74	H 20 5 9	354	
竹田	49279		第二下木	竹田市	110	S 55 3 28	377	
宇佐	49280		小峰	宇佐市	70	S 55 5 13	575	
国東	49281	1	西浜	国見町	55	S 56 1 27	115	
国東	49281	2	西浜	国見町	7	H 18 2 28	190-2	
別府	49282		柴石	別府市	67	S 56 1 27	115	
大分	49283		餅田	大分市	81	S 56 1 27	115	
豊後大野	49284		宇田	清川村	17	S 56 1 27	115	
臼杵	49285		白岩	野津町	82	S 56 1 27	115	
臼杵	49286		三尾	野津町	40	S 56 1 27	115	
豊後大野	49287		久部	三重町	110	S 56 1 27	115	
中津	49288		宇曾	山国町	18	S 56 1 27	115	
佐伯	49289		日平	本匠村	89	S 56 2 13	174	
臼杵	49290		大泊	臼杵市	35	S 56 2 13	174	
臼杵	49291		尾本北	臼杵市	113	S 56 2 13	174	
臼杵	49292		上塩田	臼杵市	41	S 56 2 13	174	
佐伯	49293		楠本	蒲江町	64	S 56 2 13	174	
佐伯	49294		尾浦	米水津村	84	S 56 2 13	174	
日田	49295		本伝	上津江村	48	S 56 2 13	174	
中津	49296		桑鶴	山国町	44	S 56 2 13	174	
国東	49297		立野	国東町	71	S 56 3 3	253	
大分	49298	1	白木	佐賀関町	26	S 56 3 3	253	
大分	49298	2	白木	佐賀関町	150	S 60 2 8	138	

## 8 急傾斜地崩壊危険区域指定一覧表（砂防課）

（単位：a）

（平成23年1月31日現在）

土木名	コード番号	追加	指定区域名	市町村名	指定面積	告示年月日	告示番号	備考
佐伯	49299		1号塩内	佐伯市	70	S 56 3 3	253	
佐伯	49300		久保浦	佐伯市	48	S 56 3 3	253	
佐伯	49301	1	指夫	佐伯市	98	S 56 3 3	253	
佐伯	49301	2	指夫	佐伯市	79	S 63 3 22	393	
佐伯	49302		二号代後	佐伯市	63	S 56 3 3	253	
佐伯	49303		二号塩内	佐伯市	54	S 56 3 3	253	
竹田	49304		阿蔵	竹田市	60	S 56 3 3	253	
中津	49305		奥江	耶馬溪町	65	S 56 3 3	253	
高田	49306		石場	香々地町	189	S 56 3 31	372	
臼杵	49307		大元	津久見市	110	S 56 3 31	372	
日田	49308		大肥	日田市	15	S 56 3 31	372	
日田	49309		石井	日田市	78	S 56 3 31	372	
日田	49310		山下	日田市	156	S 56 3 31	372	
宇佐	49311		和気	宇佐市	60	S 56 3 31	372	
別府	49312		徳永	杵築市	84	S 56 6 2	602	
別府	49313		塩屋崎	杵築市	200	S 56 6 2	602	
別府	49314		矢ノ林	別府市	29	S 56 6 2	602	
佐伯	49315		中越	鶴見町	50	S 56 6 2	602	
佐伯	49316		上入津	蒲江町	62	S 56 6 2	602	
佐伯	49317		大坂本	弥生町	143	S 56 6 2	602	
豊後大野	49318		白迫	大野町	68	S 56 6 2	602	
日田	49319		君迫	日田市	73	S 56 6 2	602	
日田	49320		三池	日田市	80	S 56 6 2	602	
高田	49321		堀切	香々地町	50	S 57 3 30	412	
国東	49322		野在	国東町	77	S 57 2 19	197	
別府	49323		中廻	別府市	160	S 57 2 12	171	
別府	49324	1	北浜東	杵築市	35	S 57 2 12	172	
別府	49324	2	北浜東	杵築市	66	H 7 3 3	207	
大分	49325		上野丘	大分市	54	S 57 2 12	172	
大分	49326		西長宝	庄内町	28	S 57 2 12	172	
臼杵	49327		破磯	臼杵市	70	S 57 3 30	412	
臼杵	49328		黒岩	臼杵市	66	S 57 3 30	412	
臼杵	49329		小六	臼杵市	60	S 57 3 30	412	
臼杵	49330	1	岩屋	津久見市	183	S 57 2 19	197	
臼杵	49330	2	岩屋	津久見市	94	H 17 3 31	491	
臼杵	49330	3	岩屋	津久見市	56	H 18 3 28	347	
臼杵	49331		堅浦	津久見市	112	S 57 2 19	197	
大分	49332	1	田尻	佐賀関町	14	S 57 3 30	412	
大分	49332	2	田尻	佐賀関町	47	S 60 12 13	1, 558	
佐伯	49333		日向泊	佐伯市	59	S 57 2 12	171	
佐伯	49334		二号門田	弥生町	117	S 57 2 19	197	
佐伯	49335		山王	弥生町	43	S 57 2 19	197	
佐伯	49336		越田尾	蒲江町	45	S 57 2 12	171	
佐伯	49337		薬師谷	蒲江町	36	S 57 2 12	171	
佐伯	49338		小浦ヶ浜	蒲江町	92	S 57 2 12	171	
豊後大野	49339		田中北	大野町	18	S 57 2 12	171	
豊後大野	49340		小迫	緒方町	106	S 57 2 12	172	
臼杵	49341		西内平	野津町	190	S 57 2 12	171	
臼杵	49342		東内平	野津町	40	S 57 2 12	171	

## 8 急傾斜地崩壊危険区域指定一覧表（砂防課）

（単位：a）

（平成23年1月31日現在）

土木名	コード番号	追加	指定区域名	市町村名	指定面積	告示年月日	告示番号	備考
白 杵	49343		山ノ口	野津町	91	S 57 2 12	171	
玖 珠	49344		書曲	九重町	48	S 57 3 30	412	
豊後大野	49345		轟	三重町	50	S 57 2 12	172	
竹 田	49346	1	第1久戸	竹田市	142	S 57 2 12	172	
竹 田	49346	2	第一久戸	竹田市	70	H 21 3 17	211	
竹 田	49346	3	第一久戸	竹田市	8	H 23 1 28	77	
竹 田	49347	1	第2久戸	竹田市	95	S 57 2 12	172	
竹 田	49347	2	第二久土	竹田市		H 7 10 11	957	
竹 田	49348		第二阿蔵	竹田市	33	S 57 2 12	172	
竹 田	49349		立小野	竹田市	88	S 57 2 12	172	
日 田	49350		徳行	日田市	101	S 57 2 19	197	
日 田	49351		小鹿田	日田市	84	S 57 2 19	197	
日 田	49352		藤山	日田市	146	S 57 2 19	197	
日 田	49353		タルミ	日田市	82	S 57 2 19	197	
日 田	49354		中津尾	大山町	211	S 57 3 30	412	
日 田	49355		2号中津尾	大山町	130	S 59 3 31	258	
玖 珠	49356		麻生原	九重町	93	S 57 3 30	412	
白 杵	49357	1	中津浦	臼杵市	18	S 57 3 30	412	
白 杵	49357	2	中津浦	臼杵市	91	S 63 1 26	158	
高 田	49358		茂原	豊後高田市	40	S 57 3 30	412	
別 府	49359		谷町	杵築市	80	S 58 1 28	93	
日 田	49360		小河内	日田市	60	S 58 1 28	93	
日 田	49361	1	北友田	日田市	18	S 58 1 28	93	
日 田	49361	2	北友田	日田市	21	S 60 2 8	138	
日 田	49361	3	北友田	日田市	153	H 14 4 2	406	
白 杵	49362		平岡	臼杵市	64	S 58 3 1	228	
白 杵	49363		妙見田	臼杵市	40	S 58 3 1	228	
白 杵	49364		二号大泊	臼杵市	76	S 58 3 1	228	
白 杵	49365		鳴川	臼杵市	10	S 58 3 1	228	
白 杵	49366		木所	野津町	76	S 58 3 1	228	
白 杵	49367		下落谷	野津町	47	S 58 3 1	228	
白 杵	49368		河内	野津町	112	S 58 3 1	228	
白 杵	49369		溜水	野津町	157	S 58 3 1	228	
白 杵	49370		大内	野津町	153	S 58 3 1	228	
白 杵	49371		二号白岩	野津町	71	S 58 3 1	228	
別 府	49372		岸本	別府市	150	S 58 3 18	344	
別 府	49373	1	高野	別府市	170	S 58 3 18	344	
別 府	49373	2	高野	別府市	41	H 18 2 28	190-2	
別 府	49374		大西	杵築市	50	S 58 3 18	344	
佐 伯	49375		千又	直川村	188	S 58 3 18	344	
佐 伯	49376		岸ノ上	直川村	39	S 58 3 18	344	
玖 珠	49377	1	栗野本村	九重町	101	S 58 3 18	344	
玖 珠	49377	2	栗野本村	九重町	22	H 1 1 27	88	
玖 珠	49378		五行塚	玖珠町	68	S 58 3 18	344	
豊後大野	49379		折小野	大野町	27	S 58 3 18	344	
豊後大野	49380		十時	大野町	37	S 58 3 18	344	
豊後大野	49381		田中	大野町	8	S 58 3 18	344	
大 分	49382		2号大久保	大分市	48	S 58 3 29	378	
大 分	49383		2号大道	大分市	11	S 58 3 29	378	



8 急傾斜地崩壊危険区域指定一覧表（砂防課）

（単位：a）

（平成23年1月31日現在）

土 木 名	コード番号	追加	指定区域名	市町村名	指定面積	告示年月日	告示番号	備考
大 分	49384		庄屋村	大分市	43	S 58 3 29	378	
大 分	49385		曲	大分市	15	S 58 3 29	378	
佐 伯	49386		留田	弥生町	100	S 58 3 29	378	
佐 伯	49387		竹の浦	蒲江町	41	S 58 3 29	378	
豊後大野	49388		倉園	緒方町	95	S 58 3 29	378	
豊後大野	49389		米山	緒方町	101	S 58 3 29	378	
豊後大野	49390		寺田	朝地町	96	S 58 3 29	378	
豊後大野	49391		黒松東	犬飼町	60	S 58 3 29	378	
豊後大野	49392		戸上白水	犬飼町	50	S 58 3 29	378	
宇 佐	49393		松本東	安心院町	13	S 58 3 29	378	
佐 伯	49394		石間西	佐伯市	112	S 58 3 29	379	
佐 伯	49395		守後二号	佐伯市	110	S 58 3 29	379	
佐 伯	49396		平井	弥生町	232	S 58 3 29	379	
佐 伯	49397	1	日ノ平	弥生町	51	S 58 3 29	379	
佐 伯	49397	2	日ノ平	佐伯市弥生	223	H 20 9 12	644	
佐 伯	49398		板屋	本匠村	135	S 58 3 29	379	
竹 田	49399		橋本	竹田市	53	S 58 3 29	379	
竹 田	49400	1	拝田原	竹田市	228	S 58 3 29	379	
竹 田	49400	2	拝田原	竹田市	26	H 4 9 1	893	
竹 田	49401	1	鏡	竹田市	76	S 58 3 29	379	
竹 田	49401	2	鏡	竹田市	5	H 13 2 20	174	
竹 田	49402		山の神	竹田市	79	S 58 3 29	379	
竹 田	49403		井手の上	竹田市	223	S 58 3 29	379	
大 分	49404		間田	庄内町	74	S 58 3 31	401	
大 分	49405		前田	佐賀関町	33	S 58 3 31	401	
臼 杵	49406		両家	津久見市	140	S 58 3 31	401	
日 田	49407		天神	日田市	260	S 58 3 31	401	
日 田	49408		吉竹	日田市	118	S 58 3 31	401	
日 田	49409		鱈	日田市	113	S 58 3 31	401	
中 津	49410		金吉下	耶馬溪町	47	S 58 3 31	401	
大 分	49411		黒ヶ鶴	庄内町	58	S 59 3 13	258	
別 府	49412		平原	山香町	44	S 59 3 13	258	
佐 伯	49413		裏女島	佐伯市	85	S 59 3 13	258	
佐 伯	49414		丸山	佐伯市	76	S 59 3 13	258	
佐 伯	49415		備後	弥生町	180	S 59 3 13	258	
佐 伯	49416		津井	上浦町	38	S 59 3 13	258	
佐 伯	49417		塩見園	宇目町	120	S 59 3 13	258	
佐 伯	49418		波当津	蒲江町	142	S 59 3 13	258	
国 東	49419		貴船	国東町	115	S 59 3 13	258	
国 東	49420		山ノ下	国東町	53	S 59 3 13	258	
豊後大野	49421		寺ヶ迫	緒方町	146	S 59 3 13	258	
豊後大野	49422		柴北上	犬飼町	190	S 59 3 13	258	
竹 田	49423		鷹匠町	竹田市	31	S 59 3 13	258	
竹 田	49424		桜瀬	竹田市	54	S 59 3 13	258	
竹 田	49425	1	平	竹田市	37	S 59 3 13	258	
竹 田	49425	2	平	竹田市	80	H 7 3 3	205	
竹 田	49425	3	平3号	竹田市	95	H 20 5 9	353	
竹 田	49426		天神	直入町	25	S 59 3 13	258	
竹 田	49427		南稻葉	久住町	112	S 59 3 13	258	

8 急傾斜地崩壊危険区域指定一覧表（砂防課）

(単位:a)

(平成23年1月31日現在)

土木名	コード番号	追加	指定区域名	市町村名	指定面積	告示年月日	告示番号	備考
日 田	49428		屋敷	日田市	87	S 59 3 13	258	
日 田	49429		檜原	日田市	192	S 59 3 13	258	
日 田	49430		三ノ宮	日田市	156	S 59 3 13	258	
日 田	49431		養面寺	日田市	145	S 59 3 13	258	
日 田	49432		榎釣	天瀬町	152	S 59 3 13	258	
日 田	49433		下鎌手	大山町	87	S 59 3 13	258	
臼 杵	49434		切貫	臼杵市	21	S 59 3 13	258	
臼 杵	49435		高浜	津久見市	70	S 59 3 13	258	
宇 佐	49436		金屋下	宇佐市	50	S 59 3 13	258	
宇 佐	49437		宮ノ下	宇佐市	60	S 59 3 13	258	
宇 佐	49438		御筆	安心院町	91	S 59 3 13	258	
玖 珠	49439		小松	九重町	22	S 59 3 13	258	
玖 珠	49440		原	九重町	11	S 59 3 13	258	
玖 珠	49441		筋湯	九重町	7	S 59 3 13	258	
玖 珠	49442		田尻	九重町	128	S 59 3 13	258	
高 田	49443		相原	豊後高田市	71	S 59 3 13	258	
大 分	49444		和田	大分市	220	S 59 6 26	734	
大 分	49445		道尻	大分市	77	S 59 6 26	734	
日 田	49446		山口	日田市	179	S 59 10 23	1, 148	
高 田	49447		東松津	香々地町	90	S 60 2 8	138	
国 東	49448	1	屋敷上り	国東町	316	S 60 2 8	138	
国 東	49448	2	屋敷上り	国東町	68	H 3 5 14	670	
国 東	49449		水口	国東町	136	S 60 2 8	138	
大 分	49450		塚野	大分市	150	S 60 2 8	138	
大 分	49451		倉本	大分市	60	S 60 2 8	138	
大 分	49452		向町	湯布院町	37	S 60 2 8	138	
臼 杵	49453		桑原	臼杵市	58	S 60 2 8	138	
臼 杵	49454		藤河内	臼杵市	129	S 60 2 8	138	
臼 杵	49455		長目	津久見市	93	S 60 2 8	138	
臼 杵	49456		田ノ尻	津久見市	70	S 60 2 8	138	
臼 杵	49457		宇土山	津久見市	48	S 60 2 8	138	
臼 杵	49458		江ノ浦東	津久見市	45	S 60 2 8	138	
大 分	49459		徳應寺	佐賀関町	13	S 60 2 8	138	
佐 伯	49461		高松北	佐伯市	62	S 60 2 8	138	
佐 伯	49462		川井	佐伯市	134	S 60 2 8	138	
佐 伯	49463		白浜	佐伯市	21	S 60 2 8	138	
佐 伯	49464		黒土	弥生町	65	S 60 2 8	138	
佐 伯	49465		天地ヶ浦	上浦町	56	S 60 2 8	138	
佐 伯	49466		小浦	米水津村	70	S 60 2 8	138	
佐 伯	49467		新洞	直川村	85	S 60 2 8	138	
竹 田	49468	1	下矢倉	竹田市	41	S 60 2 8	138	
竹 田	49468	2	下矢倉	竹田市	187	S 61 11 4	1, 372	
竹 田	49469		鑰畑	竹田市	47	S 60 2 8	138	
竹 田	49470		城後	直入町	58	S 60 2 8	138	
中 津	49471		平田	耶馬溪町	57	S 60 2 8	138	
中 津	49472		折元	本耶馬溪町	116	S 60 2 8	138	
中 津	49473	1	落合	本耶馬溪町	176	S 60 2 8	138	
中 津	49473	2	落合	本耶馬溪町	15	S 63 2 26	287	
中 津	49473	3	落合	本耶馬溪町	32	H 7 3 3	205	

8 急傾斜地崩壊危険区域指定一覧表（砂防課）

（単位：a）

（平成23年1月31日現在）

土 木 名	コード番号	追加	指定区域名	市町村名	指定面積	告示年月日	告示番号	備考
中 津	49474		白地	山国町	49	S 60 2 8	138	
中 津	49475	1	新谷	山国町	60	S 60 2 8	138	
中 津	49475	2	新谷	山国町	96	H 5 3 31	326	
臼 杵	49476		泊	野津町	58	S 60 2 8	138	
臼 杵	49477		東光寺	野津町	68	S 60 2 8	138	
豊後大野	49478		芦刈	三重町	250	S 60 2 8	138	
豊後大野	49479		木原	大野町	38	S 60 2 8	138	
豊後大野	49480		菅田	大野町	44	S 60 2 8	138	
日 田	49481		ハル	日田市	77	S 60 2 8	138	
日 田	49482	1	名本	日田市	55	S 60 2 8	138	
日 田	49482	2	名本	日田市	58	H 17 3 31	491	
佐 伯	49483		上津小野	宇目町	30	S 60 2 8	138	
佐 伯	49484		西の平	鶴見町	50	S 60 2 8	138	
高 田	49485		赤坂	真玉町	10	S 60 2 8	138	
豊後大野	49486		鶴ノ口	緒方町	90	S 60 9 17	1, 175	
豊後大野	49487		恵良	緒方町	190	S 60 9 17	1, 175	
臼 杵	49488		久保	臼杵市	50	S 60 9 13	1, 152	
高 田	49489		下屋敷	豊後高田市	160	S 61 2 14	189	
国 東	49490		屋敷下	国東町	218	S 61 2 14	189	
国 東	49491		畑	国東町	155	S 61 2 14	189	
国 東	49492		小坪	国東町	87	S 61 2 14	189	
臼 杵	49493		高浜西	津久見市	40	S 61 2 14	189	
臼 杵	49494		落ノ浦南	津久見市	81	S 61 2 14	189	
臼 杵	49495		日代	津久見市	175	S 61 2 14	189	
大 分	49496	1	幸ノ浦	佐賀関町	20	S 61 2 14	189	
大 分	49496	2	幸ノ浦	佐賀関町	76	H 9 7 4	647	
大 分	49496	3	幸ノ浦	大分市（旧佐賀関町）	29	H 20 5 9	354	
大 分	49497		木佐上北	佐賀関町	50	S 61 2 14	189	
佐 伯	49498	1	2号田の浦	佐伯市	80	S 61 2 14	189	
佐 伯	49498	2	二号田の浦	佐伯市	42	S 63 3 1	307	
佐 伯	49499		尾浦	蒲江町	128	S 61 2 14	189	
佐 伯	49500		竹野浦東	蒲江町	63	S 61 2 14	189	
佐 伯	49501		柴原	直川村	100	S 61 2 14	189	
佐 伯	49502		小半	本匠村	100	S 61 2 14	189	
豊後大野	49503		河面	大野町	70	S 61 2 14	189	
臼 杵	49504		垣河内	野津町	130	S 61 2 14	189	
臼 杵	49505		才原	野津町	60	S 61 2 14	189	
豊後大野	49506	1	大恩寺	朝地町	284	S 61 2 14	189	
豊後大野	49506	2	大恩寺	朝地町	160	S 63 2 16	247	
豊後大野	49507		高屋	三重町	210	S 61 2 14	189	
竹 田	49508		柚谷	竹田市	51	S 61 2 14	189	
玖 珠	49509		後野上	九重町	63	S 61 2 14	189	
玖 珠	49510	1	日向	九重町	84	S 61 2 14	189	
玖 珠	49510	2	日向	九重町	38	S 63 3 15	359	
玖 珠	49510	3	日向	九重町	13	H 1 1 27	88	
玖 珠	49511		室園	九重町	86	S 61 2 14	189	
日 田	49512		西ノ迫	日田市	81	S 61 2 14	189	
日 田	49513		竹丸	日田市	69	S 61 2 14	189	
日 田	49514	1	片山	日田市	128	S 61 2 14	189	

## 8 急傾斜地崩壊危険区域指定一覧表（砂防課）

（単位：a）

（平成23年1月31日現在）

土木名	コード番号	追加	指定区域名	市町村名	指定面積	告示年月日	告示番号	備考
日田	49514	2	片山	日田市	95	H 10 3 24	253	
中津	49515		犬王丸	山国町	36	S 61 2 14	189	
中津	49516		奥谷	山国町	90	S 61 2 14	189	
中津	49517		大勢	山国町	12	S 61 3 4	266	
豊後大野	49518		轟	清川村	248	S 61 6 10	801	
国東	49519		諸石	国東町	78	S 61 7 4	882	
別府	49520	1	第二高野	別府市	95	S 61 9 12	1, 172	
別府	49520	2	第二高野	別府市	62	S 63 12 16	1, 507	
大分	49521		辻	大分市	35	S 61 10 21	1, 316	
竹田	49522		鶴原	竹田市	52	S 61 10 21	1, 316	
竹田	49523		米納	竹田市	62	S 61 10 21	1, 316	
高田	49524		米山	豊後高田市	48	S 62 1 21	68	
臼杵	49525	1	鳴川上	臼杵市	60	S 62 1 21	68	
臼杵	49525	2	鳴川上	臼杵市	60	S 63 1 26	158	
臼杵	49526		桑原西	臼杵市	120	S 62 1 21	68	
臼杵	49527	1	第二丹生島	臼杵市	60	S 62 1 21	68	
臼杵	49527	2	第二丹生島	臼杵市	43	H 14 3 15	274	
大分	49528		井出迫	佐賀関町	64	S 62 1 21	68	
臼杵	49529		水地	野津町	130	S 62 1 21	68	
玖珠	49530		代太郎	玖珠町	298	S 62 1 21	68	
日田	49531	1	小釣	天瀬町	74	S 62 1 21	68	
日田	49531	2	小釣	天瀬町	112	H 6 2 8	124	
国東	49532	1	城平	国東町	115	S 62 2 3	126	
国東	49532	2	城平	国東町	169	H 1 1 27	87	
臼杵	49533		徳浦東	津久見市	85	S 62 2 3	126	
臼杵	49534		堅浦浜	津久見市	207	S 62 2 3	126	
佐伯	49535		夏井西	上浦町	152	S 62 2 3	126	
佐伯	49536		大原	宇目町	41	S 62 2 3	126	
佐伯	49537		井手ノ原	宇目町	122	S 62 2 3	126	
佐伯	49538		沖松浦2号	鶴見町	180	S 62 2 3	126	
日田	49539		小畑	日田市	93	S 62 2 3	126	
日田	49540		竹本	日田市	56	S 62 2 3	126	
佐伯	49541		小川	本匠村	160	S 62 2 13	167	
佐伯	49542		石内	弥生町	100	S 62 2 13	167	
中津	49543		市場	山国町	273	S 62 2 13	167	
中津	49544		宇曾元	山国町	70	S 62 2 13	167	
中津	49545	1	市平下	山国町	90	S 62 2 13	167	
中津	49545	2	市平下	山国町	70	H 8 3 29	310	
大分	49546		尾津留	大分市	255	S 62 10 30	1, 304	
佐伯	49547		板屋上	本匠村	190	S 62 11 13	1, 364	
日田	49548	1	深野	日田市	220	S 63 1 6	44	
日田	49548	2	深野	日田市		H 2 10 5	1, 165	
日田	49549		小ヶ瀬	日田市	253	S 63 1 16	44	
大分	49550		牧	大分市	60	S 63 1 16	44	
臼杵	49551		藤田	臼杵市	90	S 63 1 26	158	
臼杵	49552		千怒久保	津久見市	72	S 63 1 26	158	
豊後大野	49553		下鷺谷	三重町	150	S 63 1 26	158	
豊後大野	49554		二号菅生	三重町	20	S 63 1 26	158	
国東	49555		友安	国見町	109	S 63 2 16	246	

8 急傾斜地崩壊危険区域指定一覧表（砂防課）

(単位:a)

(平成23年1月31日現在)

土 木 名	コード番号	追加	指定区域名	市町村名	指定面積	告示年月日	告示番号	備考
高 田	49556		北の迫	豊後高田市	83	S 63 2 16	245	
佐 伯	49557		山田内	弥生町	237	S 63 2 26	287	
佐 伯	49558		梶屋敷	蒲江町	68	S 63 2 26	287	
佐 伯	49559		竹野浦	米水津村	40	S 63 3 1	307	
佐 伯	49560		杭ノ内	直川村	72	S 63 3 1	307	
佐 伯	49561	1	高松東	佐伯市	104	S 63 3 1	307	
佐 伯	49561	2	高松東	佐伯市	64	H 7 3 3	208	
佐 伯	49562		石間東	佐伯市	176	S 63 3 1	307	
佐 伯	49563	1	柏江2号	佐伯市	112	S 63 3 1	307	
佐 伯	49563	2	柏江2号	佐伯市	110	H 7 3 3	208	
臼 杵	49564	1	細枝	野津町	150	S 63 3 1	307	
臼 杵	49564	2	細枝	野津町	17	H 10 4 21	423	
臼 杵	49565		岩屋	野津町	60	S 63 3 1	307	
大 分	49566	1	田の浦	佐賀関町	190	S 63 3 4	320	
大 分	49566	2	田の浦	佐賀関町	98	H 7 3 3	207	
大 分	49567	1	玉井	佐賀関町	60	S 63 3 4	320	
大 分	49567	2	玉井	佐賀関町	20	H 2 10 9	1, 176	
中 津	49568		折戸	耶馬溪町	137	S 63 3 4	320	
中 津	49569		倉迫	三光村	165	S 63 3 4	320	
佐 伯	49570		蔵小野	宇目町	100	S 63 3 15	359	
佐 伯	49571		蒲戸	上浦町	123	S 63 3 15	359	
国 東	49572		床波	国東町	64	S 63 3 18	381	
豊後大野	49573		佐淵	大野町	98	S 63 3 18	382	
国 東	49574		日向	国東町	60	S 63 4 12	651	
国 東	49575		梅久保	安岐町	150	S 63 4 12	652	
豊後大野	49576		二号黒松東	犬飼町	80	S 63 4 19	687	
大 分	49577	1	二号永興	大分市	10	S 63 4 19	687	
大 分	49577	2	二号永興	大分市	43	H 10 3 3	167	
国 東	49578		藤ヶ谷	安岐町	100	S 63 4 19	687	
豊後大野	49579		屋原	大野町	109	S 63 4 19	688	
豊後大野	49580		川北	大野町	138	S 63 4 19	688	
国 東	49581		田ノ上	国東町	90	S 63 4 19	686	
大 分	49582	1	広内	大分市	106	S 63 6 7	808	
大 分	49582	2	広内	大分市	40	H 2 3 6	234	
大 分	49583		浄土寺	大分市	160	S 63 8 12	1, 028	
竹 田	49584		須崎	久住町	420	S 63 8 12	1, 029	
高 田	49585		池部	豊後高田市	142	S 63 8 26	1, 064	
日 田	49586		元組	上津江村	84	S 63 8 26	1, 065	
大 分	49587		花合野	湯布院町	81	S 63 9 6	1, 116	
高 田	49588		二号相原	豊後高田市	95	S 63 11 1	1, 339	
竹 田	49589		野鹿	荻町	146	S 63 12 16	1, 508	
豊後大野	49590		玉田	三重町	55	S 63 12 16	1, 506	
豊後大野	49591		亀ノ甲	三重町	40	S 63 12 16	1, 506	
日 田	49592		北平	日田市	98	S 63 12 23	1, 677	
日 田	49593	1	伝里	大山町	70	H 1 1 10	14	
日 田	49593	2	伝里	大山町	41	H 7 3 3	206	
豊後大野	49594		栗ヶ畑	犬飼町	36	H 1 1 10	15	
国 東	49595	1	宮ノ尻	国見町	72	H 1 1 27	87	
国 東	49595	2	宮ノ尻	国見町	18	H 18 2 28	190-2	

8 急傾斜地崩壊危険区域指定一覧表（砂防課）

（単位：a）

（平成23年1月31日現在）

土 木 名	コード番号	追加	指定区域名	市町村名	指定面積	告示年月日	告示番号	備考
国 東	49596	1	秋吉	国東町	106	H 1 1 27	87	
国 東	49596	2	秋吉	国東町	115	H 15 4 4	417	
臼 杵	49597		仲野	野津町	70	H 1 2 14	169	
大 分	49598		2号下白木	大分市	31	H 1 2 14	168	
別 府	49599		兼手	山香町	188	H 1 2 28	230	
佐 伯	49600		久保浦2号	佐伯市	124	H 1 2 28	231	
佐 伯	49601	1	有明	鶴見町	51	H 1 2 28	231	
佐 伯	49601	2	有明	鶴見町	93	H 18 2 28	190-2	
佐 伯	49602		小倉	弥生町	172	H 1 2 28	231	
高 田	49603		小田原	豊後高田市	201	H 1 4 25	820	
高 田	49604		上野	豊後高田市	191	H 1 4 25	820	
佐 伯	49605		田代	宇目町	43	H 1 4 25	821	
日 田	49606		小平	大山町	220	H 1 4 25	822	
国 東	49607		堂ノ迫	国東町	620	H 1 6 2	903	
別 府	49608		間ノ内	日出町	60	H 1 6 2	903	
宇 佐	49609		十ヶ平	院内町	8	H 1 12 26	1, 618	
豊後大野	49610		下津尾	犬飼町	14	H 1 12 26	1, 618	
別 府	49611		殿屋敷	山香町	32	H 1 12 26	1, 618	
別 府	49612		山中	杵築市	38	H 2 3 6	234	
臼 杵	49613		久保泊東	津久見市	18	H 2 3 6	235	
臼 杵	49614		長目東	津久見市	97	H 2 3 6	235	
臼 杵	49615		堅浦小迫	津久見市	112	H 2 3 6	235	
臼 杵	49616		江ノ浦南	津久見市	172	H 2 3 6	235	
佐 伯	49617		下久部	佐伯市	47	H 2 3 6	235	
佐 伯	49618		白潟	佐伯市	175	H 2 3 6	235	
佐 伯	49619	1	元猿	蒲江町	45	H 2 3 6	236	
佐 伯	49619	2	元猿	蒲江町	1	H 8 3 29	310	
佐 伯	49620		大葉山	蒲江町	57	H 2 3 6	236	
佐 伯	49621	1	梅垣	鶴見町	61	H 2 3 6	236	
佐 伯	49621	2	梅垣	佐伯市鶴見	41	H 20 5 9	354	
佐 伯	49622	1	野崎	鶴見町	67	H 2 3 6	236	
佐 伯	49622	2	野崎	鶴見町	154	H 9 7 25	692	
佐 伯	49623		ユブ	本匠村	74	H 2 3 6	236	
佐 伯	49624		河内	宇目町	33	H 2 3 6	236	
佐 伯	49625		釘戸	宇目町	48	H 2 3 6	236	
佐 伯	49626	1	二号田代	宇目町	31	H 2 3 6	236	
佐 伯	49626	2	二号田代	宇目町	83	H 7 3 3	208	
日 田	49627		柚木	大山町	153	H 2 3 6	237	
日 田	49628	1	蕪	日田市	109	H 2 3 6	237	
日 田	49628	2	蕪	日田市	4	H 17 2 22	251	
豊後大野	49629		前迫	大野町	60	H 2 3 6	237	
大 分	49630		幸ノ浦二号	佐賀関町	67	H 2 3 6	237	
大 分	49631		小黒	佐賀関町	162	H 2 3 6	237	
中 津	49632	1	谷組	山国町	121	H 2 3 13	269	
中 津	49632	2	谷組	山国町	112	H 7 3 3	205	
竹 田	49633		宮平	荻町	257	H 2 3 13	269	
玖 珠	49634		後野上本村	九重町	37	H 2 3 13	269	
佐 伯	49635		梅牟礼	弥生町	93	H 2 3 13	269	
佐 伯	49636		岡	弥生町	55	H 2 3 13	269	

## 8 急傾斜地崩壊危険区域指定一覧表（砂防課）

（単位：a）

（平成23年1月31日現在）

土木名	コード番号	追加	指定区域名	市町村名	指定面積	告示年月日	告示番号	備考
佐伯	49637		宮ノ下	弥生町	116	H 2 3 13	269	
佐伯	49638	1	深田	弥生町	71	H 2 3 13	269	
佐伯	49638	2	深田	佐伯市弥生	63	H 20 5 9	354	
日田	49639	1	鎌手	大山町	124	H 2 3 13	270	
日田	49639	2	鎌手	大山町	173	H 12 4 4	370	
中津	49640		榎鶴	山国町	208	H 2 3 13	270	
中津	49641		苜屋	山国町	252	H 2 3 13	270	
佐伯	49642		小浪	弥生町	58	H 2 3 13	270	
大分	49643		天神原	大分市	250	H 2 3 13	270	
大分	49644		徳平	大分市	115	H 2 3 13	270	
別府	49645		上河内	山香町	110	H 2 3 23	317	
佐伯	49646		石丸	弥生町	114	H 2 3 23	317	
佐伯	49647		小蒲江	蒲江町	53	H 2 3 23	317	
臼杵	49648		田中	野津町	138	H 2 3 23	317	
国東	49649		掛樋	安岐町	450	H 2 3 23	317	
別府	49650	1	向浜	日出町	144	H 2 10 5	1, 165	
別府	49650	2	向浜	日出町	115	H 7 3 3	207	
玖珠	49651		十ノ釣	玖珠町	281	H 2 10 5	1, 165	
佐伯	49652		柚ノ原	直川村	278	H 2 10 5	1, 166	
豊後大野	49653		栗ヶ畑	犬飼町	117	H 2 10 5	1, 166	
豊後大野	49654	1	漆生	千歳村	120	H 2 10 5	1, 166	
豊後大野	49654	2	漆生	千歳村	200	H 7 3 3	206	
豊後大野	49654	3	漆生	豊後大野市千歳町	76	H 18 10 13	943	
豊後大野	49655		遠野	緒方町	33	H 2 10 5	1, 166	
竹田	49656		近戸第二	竹田市	264	H 2 10 5	1, 166	
中津	49657		割子谷	本耶馬溪町	78	H 2 10 5	1, 166	
高田	49658		畑	豊後高田市	144	H 2 10 9	1, 176	
玖珠	49659		梶屋	九重町	31	H 3 3 29	373	
大分	49660		前徳野	湯布院町	71	H 3 3 29	373	
高田	49661		内山	豊後高田市	153	H 3 3 29	373	
別府	49662		楠木	日出町	65	H 3 3 29	373	
臼杵	49663		中ノ川	臼杵市	252	H 3 3 29	373	
日田	49664		桐尾	日田市	73	H 3 3 29	373	
国東	49665		広瀬	国東町	292	H 3 4 9	594	
国東	49666		呷ノ浦	国見町	32	H 3 4 9	594	
国東	49667		櫛海	国見町	38	H 3 4 9	594	
別府	49668	1	宮平	山香町	98	H 3 4 9	594	
別府	49668	2	宮平	山香町	47	H 4 5 1	610	
大分	49669		雄城	大分市	59	H 3 4 9	594	
佐伯	49670		須平	弥生町	57	H 3 4 9	594	
日田	49671		小五馬	大山町	103	H 3 4 9	594	
佐伯	49672		市福所	佐伯市	67	H 3 5 14	669	
佐伯	49673		2号市福所	佐伯市	117	H 3 5 14	669	
佐伯	49674		屋敷	佐伯市	68	H 3 5 14	669	
佐伯	49675		田原	宇目町	51	H 3 5 14	669	
佐伯	49676		吹原	直川村	76	H 3 5 14	669	
佐伯	49677		第2元猿	蒲江町	150	H 3 5 14	669	
国東	49678		古柄	国東町	108	H 3 5 14	670	
大分	49679		南太平寺	大分市	29	H 3 5 14	670	

## 8 急傾斜地崩壊危険区域指定一覧表（砂防課）

（単位：a）

（平成23年1月31日現在）

土木名	コード番号	追加	指定区域名	市町村名	指定面積	告示年月日	告示番号	備考
大分	49680		3号大久保	大分市	12	H 3 5 14	670	
日田	49681		小平本村	上津江村	109	H 3 5 14	670	
竹田	49682		上角西	竹田市	63	H 3 8 16	866	
竹田	49683		大口	竹田市	33	H 3 8 16	866	
竹田	49684		百木	竹田市	93	H 3 8 16	866	
竹田	49685		紙漉	竹田市	90	H 3 8 16	866	
竹田	49686		魚住	竹田市	25	H 3 8 16	866	
竹田	49687		拝田原第2	竹田市	134	H 3 8 16	866	
竹田	49688		玉来東	竹田市	101	H 3 8 16	866	
竹田	49689		中	竹田市	85	H 3 8 16	866	
臼杵	49690		田原	津久見市	153	H 3 11 8	1,085	
佐伯	49691		下三股	本匠村	128	H 3 11 8	1,085	
日田	49692		福島	天瀬町	117	H 3 11 8	1,085	
佐伯	49693		豊藤	宇目町	26	H 3 11 8	1,086	
佐伯	49694		小浦(本小浦)	米水津村	130	H 3 11 8	1,086	
竹田	49695		第2 杣谷	竹田市	76	H 3 11 8	1,086	
竹田	49696		田原	竹田市	95	H 3 11 8	1,086	
竹田	49697		今村	久住町	89	H 3 11 8	1,086	
竹田	49698		神馬	久住町	24	H 3 11 8	1,086	
竹田	49699		添ヶ津留	久住町	104	H 3 11 8	1,086	
日田	49700		若林	上津江村	73	H 4 2 25	189	
日田	49701		南雉谷	上津江村	35	H 4 2 25	189	
日田	49702		小川原	上津江村	57	H 4 2 25	189	
豊後大野	49703		平岡	大野町	106	H 4 2 26	190	
豊後大野	49704		高土町	大野町	68	H 4 2 26	190	
豊後大野	49705		小畑	朝地町	210	H 4 2 26	190	
豊後大野	49706		揚	朝地町	270	H 4 2 26	190	
豊後大野	49707		班瀬	朝地町	180	H 4 2 26	190	
豊後大野	49708		下徳田	緒方町	151	H 4 2 26	190	
佐伯	49709	1	2号須平	弥生町	81	H 4 5 1	609	
佐伯	49709	2	二号須平	弥生町	248	H 7 3 3	208	
臼杵	49710		東中津浦	臼杵市	152	H 4 5 1	609	
臼杵	49711		北の川	臼杵市	67	H 4 5 1	609	
臼杵	49712		松ヶ岳	臼杵市	190	H 4 5 1	609	
大分	49713		秋ノ江	佐賀関町	92	H 4 5 1	609	
大分	49714	1	1号下浦	佐賀関町	81	H 4 5 1	609	
大分	49714	2	1号下浦	佐賀関町	58	H 7 3 3	207	
国東	49715		宮の後	国東町	67	H 4 5 1	610	
国東	49716		十庵	国東町	177	H 4 5 1	610	
別府	49717		向野	山香町	20	H 4 5 1	610	
別府	49718		松尾	山香町	75	H 4 5 1	610	
臼杵	49719		千怒鍛冶屋	津久見市	71	H 4 5 1	610	
臼杵	49720		西ノ内	津久見市	172	H 4 5 1	610	
国東	49721		瀬戸	国東町	97	H 4 5 1	611	
国東	49722		第一金	姫島村	67	H 4 5 1	611	
国東	49723		第二金	姫島村	65	H 4 5 1	611	
臼杵	49724		2号仲野	野津町	103	H 4 5 1	611	
玖珠	49725		田代	玖珠町	49	H 4 5 1	611	
国東	49726		串の迫	国見町	44	H 4 9 1	893	



## 8 急傾斜地崩壊危険区域指定一覧表（砂防課）

（単位：a）

（平成23年1月31日現在）

土木名	コード番号	追加	指定区域名	市町村名	指定面積	告示年月日	告示番号	備考
国東	49727		浜の上	国見町	45	H 4 9 1	893	
国東	49728		井ノ上	国見町	62	H 4 9 1	893	
国東	49729		小瀬原	安岐町	150	H 4 9 1	893	
大分	49730		前田	野津原町	140	H 4 9 1	893	
佐伯	49731		津井東	上浦町	39	H 4 9 1	893	
佐伯	49732		日平上	本匠村	193	H 4 9 1	893	
高田	49733		野添	豊後高田市	80	H 4 12 15	1, 213	
別府	49734	1	中	杵築市	181	H 4 12 15	1, 213	
別府	49734	2	中	杵築市	152	H 18 2 28	190-2	
別府	49735	1	見常寺	杵築市	39	H 4 12 15	1, 213	
別府	49735	2	見常寺	杵築市	20	H 8 10 4	895	
中津	49736		小川内	三光村	224	H 4 12 15	1, 213	
国東	49737		内迫	国見町	59	H 5 3 31	327	
大分	49738		奥道尻	大分市	122	H 5 3 31	327	
佐伯	49739		小野ノ下	宇目町	120	H 5 3 31	327	
佐伯	49740		悪所内	宇目町	45	H 5 3 31	327	
竹田	49741		横枕	竹田市	199	H 5 3 31	327	
日田	49742		大部	日田市	103	H 5 3 31	327	
中津	49743		内ヶ畑	本耶馬溪町	48	H 5 3 31	326	
中津	49744	1	宇曾上村	山国町	180	H 5 3 31	326	
中津	49744	2	宇曾上村	山国町	94	H 10 3 20	234	
中津	49745		第一田口	三光村	93	H 5 3 31	326	
中津	49746		第二田口	三光村	93	H 5 3 31	326	
高田	49747		来縄	豊後高田市	87	H 5 12 7	1, 198	
豊後大野	49748		窪	大野町	127	H 5 12 7	1, 198	
竹田	49749		栃瀬	竹田市	200	H 5 12 7	1, 198	
玖珠	49750		越戸	九重町	25	H 5 12 7	1, 198	
日田	49751		下釣	大山町	48	H 5 12 7	1, 198	
国東	49752		宮の道	国見町	141	H 6 2 8	124	
玖珠	49753		平原二号	玖珠町	218	H 6 2 8	124	
日田	49754		見取	天瀬町	141	H 6 2 8	124	
日田	49755		下袋	天瀬町	84	H 6 2 8	124	
中津	49756		跡田	本耶馬溪町	35	H 6 2 8	124	
中津	49757		小川内	本耶馬溪町	68	H 6 2 8	124	
豊後大野	49758		宮本	大野町	49	H 6 5 6	525	
玖珠	49759		日向上	九重町	37	H 6 5 6	525	
日田	49760		堂尾	日田市	102	H 6 5 6	525	
日田	49761		恵良	日田市	139	H 6 5 6	525	
日田	49762	1	片峰	日田市	177	H 6 5 6	525	
日田	49762	2	片峰	日田市	62	H 18 2 28	190-2	
日田	49763		葛	上津江村	122	H 6 5 6	526	
日田	49764		袋	天瀬町	68	H 6 5 6	526	
日田	49765		第二小五馬	大山町	35	H 6 5 6	526	
日田	49766		小切畑	大山町	27	H 6 5 6	526	
高田	49767		三号相原	豊後高田市	30	H 6 11 15	1, 026	
国東	49768		猪迫	国見町	44	H 6 11 15	1, 026	
臼杵	49769		西ノ内	津久見市	130	H 6 11 15	1, 026	
竹田	49770		島園	竹田市	115	H 6 11 15	1, 026	
竹田	49771		妙見	竹田市	134	H 6 11 15	1, 026	

## 8 急傾斜地崩壊危険区域指定一覧表（砂防課）

（単位：a）

（平成23年1月31日現在）

土木名	コード番号	追加	指定区域名	市町村名	指定面積	告示年月日	告示番号	備考
竹田	49772		赤坂	竹田市	88	H 6 11 15	1,026	
中津	49773		上嶋良	耶馬溪町	166	H 6 11 15	1,026	
国東	49774		中屋敷	国東町	172	H 7 3 3	205	
竹田	49775		坂折	竹田市	54	H 7 3 3	205	
宇佐	49777		屋敷	院内町	60	H 7 3 3	205	
宇佐	49778		和田平	院内町	80	H 7 3 3	205	
宇佐	49779		岳切	院内町	70	H 7 3 3	205	
宇佐	49780		大重見	院内町	160	H 7 3 3	205	
宇佐	49781	1	且尾	安心院町	183	H 7 3 3	205	
宇佐	49781	2	且尾	安心院町	14	H 10 4 21	423	
高田	49783		迫	豊後高田市	50	H 7 3 3	205	
玖珠	49784		平原	玖珠町	159	H 7 3 3	205	
玖珠	49785		生竜	九重町	59	H 7 3 3	205	
中津	49786		寺辺	本耶馬溪町	307	H 7 3 3	205	
中津	49787		畑ヶ中	山国町	156	H 7 3 3	205	
中津	49788		成政	山国町	262	H 7 3 3	205	
別府	49789		樋掛	山香町	157	H 7 3 3	207	
別府	49790		吉野渡	山香町	110	H 7 3 3	207	
別府	49791		城山	別府市	87	H 7 3 3	207	
別府	49792		台	杵築市	21	H 7 3 3	207	
大分	49793	1	五両	大分市	170	H 7 3 3	207	
大分	49793	2	五両	大分市	227	H 10 4 21	423	
臼杵	49794		畑東	津久見市	149	H 7 3 3	207	
臼杵	49795		狩床	津久見市	276	H 7 3 3	207	
臼杵	49796		浦代西	津久見市	111	H 7 3 3	207	
臼杵	49797		徳浦西	津久見市	159	H 7 3 3	207	
臼杵	49798		門前	津久見市	125	H 7 3 3	207	
臼杵	49799		堅浦花崎	津久見市	146	H 7 3 3	207	
臼杵	49800		成守	津久見市	56	H 7 3 3	207	
大分	49801		2号下浦	佐賀関町	46	H 7 3 3	207	
大分	49802		室生	佐賀関町	103	H 7 3 3	207	
大分	49803		小黒二号	佐賀関町	130	H 7 3 3	207	
佐伯	49804		女島二号	佐伯市	241	H 7 3 3	208	
佐伯	49805		大江灘三号	佐伯市	26	H 7 3 3	208	
佐伯	49806	1	宮の内二号	佐伯市	82	H 7 3 3	208	
佐伯	49806	2	宮の内二号	佐伯市	25	H 18 2 28	190-2	
佐伯	49807		代後三号	佐伯市	36	H 7 3 3	208	
佐伯	49808		鳥越	佐伯市	40	H 7 3 3	208	
佐伯	49810		竹野浦河内	蒲江町	161	H 7 3 3	208	
佐伯	49811		波当津浦	蒲江町	147	H 7 3 3	208	
佐伯	49812		大向2号	蒲江町	40	H 7 3 3	208	
佐伯	49814		細田	弥生町	61	H 7 3 3	208	
佐伯	49815		井ノ畑	弥生町	101	H 7 3 3	208	
佐伯	49816		平	弥生町	29	H 7 3 3	208	
佐伯	49817		長田	弥生町	98	H 7 3 3	208	
佐伯	49818		宇藤木	弥生町	213	H 7 3 3	208	
佐伯	49819		江良	弥生町	164	H 7 3 3	208	
佐伯	49820		須平	弥生町	5	H 7 3 3	208	
佐伯	49821		丹賀浦	鶴見町	199	H 7 3 3	208	

8 急傾斜地崩壊危険区域指定一覧表（砂防課）

（単位：a）

（平成23年1月31日現在）

土 木 名	コード番号	追加	指定区域名	市町村名	指定面積	告示年月日	告示番号	備考
佐 伯	49822		桑の浦	鶴見町	15	H 7 3 3	208	
佐 伯	49823		田中	宇目町	56	H 7 3 3	208	
佐 伯	49824		二号田原	宇目町	78	H 7 3 3	208	
佐 伯	49826		影ノ浦	米水津村	56	H 7 3 3	208	
佐 伯	49827		大内浦	米水津村	126	H 7 3 3	208	
佐 伯	49828		河内	直川村	57	H 7 3 3	208	
日 田	49829		第二見取	天瀬町	115	H 7 3 3	208	
大 分	49830		南生石	大分市	45	H 7 3 3	206	
大 分	49831	1	井ノ谷	大分市	163	H 7 3 3	206	
大 分	49831	2	井ノ谷	大分市	31	H 11 9 24	739	
大 分	49831	3	井ノ谷	大分市	149	H 12 4 4	370	
大 分	49832		深河内	大分市	88	H 7 3 3	206	
大 分	49833		二号尾津留	大分市	82	H 7 3 3	206	
大 分	49834		畑	大分市	35	H 7 3 3	206	
豊後大野	49835		八屋	緒方町	60	H 7 3 3	206	
豊後大野	49836		石田	朝地町	70	H 7 3 3	206	
豊後大野	49837		親所	朝地町	60	H 7 3 3	206	
豊後大野	49838		柿ノ木	三重町	70	H 7 3 3	206	
豊後大野	49839		向野	三重町	65	H 7 3 3	206	
豊後大野	49840		柴山	千歳村	100	H 7 3 3	206	
豊後大野	49841		小原	緒方町	30	H 7 3 3	206	
臼 杵	49842		下三尾	野津町	20	H 7 3 3	206	
日 田	49843		桜竹	天瀬町	27	H 7 3 3	206	
日 田	49844		赤岩	天瀬町	105	H 7 3 3	206	
日 田	49845		松原	天瀬町	131	H 7 3 3	206	
日 田	49846		堺谷	日田市	69	H 7 3 3	206	
竹 田	49847		猿口	竹田市	137	H 7 10 11	957	
佐 伯	49848		石間中央	佐伯市	116	H 7 12 5	1, 106	
佐 伯	49849		山田奥	弥生町	113	H 7 12 5	1, 106	
佐 伯	49850		竹ノ上	宇目町	80	H 7 12 5	1, 106	
佐 伯	49851		豊藤	宇目町	55	H 7 12 5	1, 106	
佐 伯	49852		福泊	上浦町	57	H 7 12 5	1, 106	
佐 伯	49853		福網代	蒲江町	179	H 7 12 5	1, 106	
佐 伯	49854		井取 1	直川村	72	H 7 12 5	1, 106	
佐 伯	49855		井取 2	直川村	81	H 7 12 5	1, 106	
佐 伯	49856		堂師	直川村	254	H 7 12 5	1, 106	
高 田	49857		金伏	香々地町	110	H 8 2 13	145	
国 東	49858		稲川	国東町	270	H 8 2 13	145	
国 東	49859		西浦・北浦	姫島村	414	H 8 2 13	145	
豊後大野	49860		スシノ下	三重町	150	H 8 2 13	145	
豊後大野	49861		西の田	犬飼町	110	H 8 2 13	145	
豊後大野	49862		寺畑	大野町	100	H 8 2 13	145	
玖 珠	49863		大野原	玖珠町	83	H 8 2 13	145	
日 田	49864		大肥本町	日田市	81	H 8 2 13	145	
大 分	49865		廻栖	野津原町	184	H 8 3 29	310	
玖 珠	49866		釜の口	九重町	209	H 8 3 29	310	
日 田	49867		釜ヶ瀬	日田市	150	H 8 3 29	310	
日 田	49868		名里	日田市	139	H 8 3 29	310	
日 田	49869		川辺	中津江村	547	H 8 3 29	310	

## 8 急傾斜地崩壊危険区域指定一覧表（砂防課）

（単位：a）

（平成23年1月31日現在）

土木名	コード番号	追加	指定区域名	市町村名	指定面積	告示年月日	告示番号	備考
宇佐	49870		観音	院内町	38	H 8 3 29	310	
中津	49872		鍛冶迫	本耶馬溪町	264	H 8 3 29	310	
臼杵	49873		2号高浜	津久見市	210	H 8 10 4	895	
臼杵	49874		一号川原内	臼杵市	97	H 8 10 4	895	
臼杵	49875		二号川原内	臼杵市	51	H 8 10 4	895	
臼杵	49876		二号北海添	臼杵市	111	H 8 10 4	895	
高田	49877		見目	香々地町	160	H 9 3 25	319	
高田	49878		二号見目	香々地町	130	H 9 3 25	319	
高田	49879		二号真中	豊後高田市	70	H 9 3 25	319	
国東	49880	1	小野	安岐町	402	H 9 3 25	319	
国東	49880	2	小野	安岐町	116	H 15 4 4	418	
国東	49881		一円坊	国見町	144	H 9 3 25	319	
別府	49882		天間	別府市	54	H 9 7 4	647	
臼杵	49883		荒田	臼杵市	193	H 9 7 4	647	
臼杵	49884		井無田	津久見市	84	H 9 7 4	647	
臼杵	49885		網代	津久見市	83	H 9 7 4	647	
大分	49886	1	二号上浦	佐賀関町	133	H 9 7 4	647	
大分	49886	2	二号上浦	佐賀関町	11	H 14 3 15	274	
佐伯	49888		高松南	佐伯市	91	H 9 7 25	692	
佐伯	49889		竹野浦	米水津村	35	H 9 7 25	692	
佐伯	49890		山口	本匠村	126	H 9 7 25	692	
佐伯	49891		神田	宇目町	197	H 9 7 25	692	
佐伯	49892		堂ノ間	本匠村	212	H 9 7 25	692	
竹田	49893		雉ヶ平	竹田市	238	H 9 7 25	692	
佐伯	49894		第二大向	蒲江町	320	H 9 10 7	924	
佐伯	49895		間越	米水津村	59	H 9 10 7	924	
佐伯	49896		地蔵ノ元	上浦町	211	H 9 10 7	924	
佐伯	49897		大崎	鶴見町	31	H 9 10 7	924	
日田	49898		福島	上津江村	88	H 9 10 7	924	
日田	49899		矢瀬	天瀬町	71	H 9 10 7	924	
日田	49900		尾釣	大山町	120	H 9 10 7	924	
高田	49901		堅来	香々地町	168	H 10 3 3	167	
国東	49902		両瀬	姫島村	169	H 10 3 3	167	
国東	49903		竹の上	国東町	222	H 10 3 3	167	
高田	49904		大村	豊後高田市	110	H 10 3 20	232	
国東	49905		一ノ瀬	安岐町	402	H 10 3 20	232	
国東	49906		治郎丸	国東町	95	H 10 3 20	232	
国東	49907		戸城	国東町	126	H 10 3 20	232	
大分	49908		椋木原	挾間町	239	H 10 3 20	233	
佐伯	49909		古江	佐伯市	89	H 10 3 20	233	
佐伯	49910		地下二号	蒲江町	91	H 10 3 20	233	
佐伯	49911		天神脇	弥生町	90	H 10 3 20	233	
佐伯	49912		上の山	上浦町	277	H 10 3 20	233	
中津	49913		中手原	本耶馬溪町	64	H 10 3 20	234	
中津	49914		中島	本耶馬溪町	120	H 10 3 20	234	
中津	49915		塔の本2号	本耶馬溪町	65	H 10 3 20	234	
中津	49916		田の中	山国町	100	H 10 3 20	234	
日田	49919		尾当	日田市	210	H 10 3 24	253	
宇佐	49920		西椎屋	院内町	98	H 10 3 24	253	

8 急傾斜地崩壊危険区域指定一覧表（砂防課）

（単位：a）

（平成23年1月31日現在）

土木名	コード番号	追加	指定区域名	市町村名	指定面積	告示年月日	告示番号	備考
白 杵	49921		大友	津久見市	120	H 10 3 24	254	
日 田	49922		古金	日田市	37	H 10 3 24	254	
中 津	49923		天神平	耶馬溪町	139	H 10 3 24	254	
中 津	49924		更田	耶馬溪町	309	H 10 3 24	254	
中 津	49925		塔の本1号	本耶馬溪町	90	H 10 3 24	254	
豊後大野	49926		光昌寺	大野町	113	H 10 4 21	423	
豊後大野	49927		清川	清川村	68	H 10 4 21	423	
玖 珠	49928		西	九重町	114	H 10 4 21	423	
別 府	49929		麻生岳	別府市	269	H 10 11 20	897	
別 府	49930		鶴成	山香町	109	H 10 11 20	897	
佐 伯	49931		野添	佐伯市	211	H 10 11 20	897	
佐 伯	49932		前田	弥生町	213	H 10 11 20	897	
佐 伯	49933		堂の山	鶴見町	50	H 10 11 20	897	
佐 伯	49934		東村	蒲江町	100	H 10 11 20	897	
豊後大野	49935		高畑	千歳村	158	H 10 11 20	898	
玖 珠	49936		大野原二号	玖珠町	44	H 10 11 20	898	
日 田	49937		夕川	天瀬町	98	H 10 11 20	898	
日 田	49938		栃原	中津江村	60	H 10 11 20	898	
別 府	49939	1	朝見1丁目	別府市	78	H 11 3 30	287	
別 府	49939	2	朝見一丁目	別府市	192	H 18 2 28	190-2	
別 府	49940		下河内	山香町	239	H 11 3 30	287	
高 田	49941		小林	真玉町	50	H 11 4 6	379	
国 東	49942	1	東大海	姫島村	148	H 11 4 6	379	
国 東	49942	2	東大海	姫島村	8	H 18 11 17	1,031	
大 分	49943		猪野	庄内町	136	H 11 4 6	379	
日 田	49944		刃連	日田市	37	H 11 4 6	379	
宇 佐	49945		新原	安心院町	123	H 11 4 6	379	
大 分	49946		百堂	大分市	63	H 11 9 24	739	
国 東	49947	1	西大海	姫島村	112	H 11 9 24	739	
国 東	49947	2	西大海	姫島村	23	H 15 4 4	417	
白 杵	49948		東藤田	白杵市	103	H 11 11 24	867	
日 田	49949		星払	前津江村	183	H 11 11 24	867	
豊後大野	49950		栗栖	朝地町	71	H 11 11 24	867	
日 田	49951		下川原	大山町	178	H 12 2 29	172	
宇 佐	49952		樋ノ口	院内町	150	H 12 2 29	172	
別 府	49953		山の奥	別府市	107	H 12 4 21	397	
中 津	49954		天福山	耶馬溪町	108	H 12 4 21	397	
別 府	49955		高月	別府市	72	H 12 5 30	468	
別 府	49956		西大内山東	杵築市	74	H 12 5 30	468	
国 東	49957		塩屋	国東町	103	H 12 7 25	577	
国 東	49958		屋敷	武蔵町	229	H 12 7 25	577	
国 東	49959		第2小瀬原	安岐町	426	H 12 7 25	577	
別 府	49960		影平	日出町	9	H 12 7 25	577	
日 田	49961		谷山	天瀬町	80	H 12 11 10	799	
高 田	49962		白泊	真玉町	40	H 12 11 24	837	
大 分	49963		辛幸	佐賀関町	104	H 12 11 24	837	
高 田	49964	1	2号来縄	豊後高田市	30	H 13 2 2	129	
高 田	49964	2	2号来縄	豊後高田市	8	H 18 2 28	190-2	
国 東	49965		岡	国東町	89	H 13 2 2	129	

8 急傾斜地崩壊危険区域指定一覧表（砂防課）

（単位：a）

（平成23年1月31日現在）

土木名	コード番号	追加	指定区域名	市町村名	指定面積	告示年月日	告示番号	備考
豊後大野	49966		大木	千歳村	106	H 13 2 2	129	
豊後大野	49967		衣掛	犬飼町	54	H 13 2 20	175	
竹 田	49968		鬼森	竹田市	99	H 13 5 22	541	
豊後大野	49969		下野	犬飼町	205	H 13 5 22	541	
豊後大野	49970		平井 1	朝地町	195	H 13 5 22	541	
高 田	49971		夏吉	豊後高田市	10	H 13 7 3	651	
大 分	49972		光永	湯布院町	273	H 13 7 3	651	
玖 珠	49973		井の尻	玖珠町	118	H 13 7 3	651	
日 田	49974	1	岩下	日田市	98	H 13 7 3	651	
日 田	49974	2	岩下	日田市	60	H 17 2 22	251	
竹 田	49975		大津留	竹田市	81	H 13 8 10	743	
別 府	49976		富田	山香町	32	H 13 8 10	743	
高 田	49977		浜田	豊後高田市	71	H 14 2 22	201	
別 府	49978		板垣	山香町	131	H 14 2 22	201	
中 津	49979		青	本耶馬溪町	41	H 14 2 22	201	
玖 珠	49980		市の村	玖珠町	98	H 14 3 1	217	
日 田	49981		田ノ尾	日田市	110	H 14 3 1	217	
日 田	49982		小林	日田市	40	H 14 3 1	217	
別 府	49983		峯	別府市	114	H 14 3 12	267	
竹 田	49984		薊菜	竹田市	36	H 14 3 12	267	
竹 田	49985		穴井迫	竹田市	145	H 14 3 12	267	
竹 田	49986		飛森	久住町	80	H 14 3 12	267	
日 田	49987		城南	日田市	41	H 14 3 12	267	
日 田	49988		迫	日田市	40	H 14 3 12	267	
大 分	49989		多々良	庄内町	175	H 14 4 2	406	
佐 伯	49990		宇山	佐伯市	113	H 14 4 2	406	
竹 田	49991		長小野	竹田市	220	H 14 4 2	406	
中 津	49992		道三本	耶馬溪町	134	H 14 4 2	406	
国 東	49993		森本	国東町	702	H 15 4 4	417	
国 東	49994		山瀬	国東町	17	H 15 4 4	417	
国 東	49995		持永	武蔵町	223	H 15 4 4	417	
国 東	49996	1	大明	武蔵町	270	H 15 4 4	417	
国 東	49996	2	大明	国東市武蔵町	71	H 18 11 17	1, 031	
国 東	49997		小倉持	武蔵町	102	H 15 4 4	417	
国 東	49998		払 1	安岐町	115	H 15 4 4	417	
別 府	49999	1	南田位	別府市	30	H 15 4 4	417	
別 府	49999	2	南田位	別府市	69	H 18 2 28	190-2	
大 分	50000		江子	大分市	200	H 15 4 4	417	
大 分	50001		吉野原	大分市	116	H 15 4 4	417	
大 分	50002	1	宮田	挾間町	382	H 15 4 4	417	
大 分	50002		宮田	由布市挾間町	220	H 19 2 13	145	
臼 杵	50003		大工川	臼杵市	42	H 15 4 4	417	
臼 杵	50004		才倉	臼杵市	43	H 15 4 4	417	
臼 杵	50005		4号海添	臼杵市	154	H 15 4 4	417	
臼 杵	50006		清太郎	臼杵市	18	H 15 4 4	417	
臼 杵	50007		2号網代	津久見市	72	H 15 4 4	417	
臼 杵	50008	1	奥川内	津久見市	203	H 15 4 4	417	
臼 杵	50008	2	奥川内	津久見市	18	H 19 8 21	748	
臼 杵	50009		川内	津久見市	109	H 15 4 4	417	

## 8 急傾斜地崩壊危険区域指定一覧表（砂防課）

（単位：a）

（平成23年1月31日現在）

土木名	コード番号	追加	指定区域名	市町村名	指定面積	告示年月日	告示番号	備考
白 杵	50010		2号両家	津久見市	86	H 15 4 4	417	
白 杵	50011		西の内西	津久見市	160	H 15 4 4	417	
白 杵	50012		田原東	津久見市	125	H 15 4 4	417	
大 分	50013		東河内	佐賀関町	100	H 15 4 4	417	
大 分	50014		関鯨台	佐賀関町	52	H 15 4 4	417	
大 分	50015		3号秋ノ江	佐賀関町	77	H 15 4 4	417	
佐 伯	50016		寺田	佐伯市	53	H 15 4 4	417	
佐 伯	50017		長野分	本匠村	78	H 15 4 4	417	
佐 伯	50018		葛原2号	蒲江町	162	H 15 4 4	417	
豊後大野	50019		宮ノ下	緒方町	119	H 15 4 4	417	
豊後大野	50020		小福手	犬飼町	103	H 15 4 4	417	
玖 珠	50021		鷹巣	玖珠町	35	H 15 4 4	417	
日 田	50022	1	2号岩下	日田市	215	H 15 4 4	417	
日 田	50022	2	2号岩下	日田市	123	H 20 5 9	354	
日 田	50023		中部里	天瀬町	284	H 15 4 4	417	
中 津	50024		屋敷	本耶馬溪町	11	H 15 4 4	417	
中 津	50025		小原井	山国町	175	H 15 4 4	417	
別 府	50026		実相寺	別府市	124	H 15 4 4	418	
大 分	50027	1	雄城台	大分市	140	H 15 4 4	418	
大 分	50027	2	雄城台	大分市	165	H 21 12 22	889	
白 杵	50028		門前南	白杵市	73	H 15 4 4	418	
白 杵	50029		浦代	津久見市	59	H 15 4 4	418	
白 杵	50030	1	楠屋	津久見市	180	H 15 4 4	418	
白 杵	50030	2	楠屋	津久見市	18	H 17 2 22	251	
白 杵	50031		伊崎西	津久見市	189	H 15 4 4	418	
佐 伯	50032		船形	佐伯市	168	H 15 4 4	418	
佐 伯	50033		中園	上浦町	196	H 15 4 4	418	
佐 伯	50034		一の口	弥生町	167	H 15 4 4	418	
佐 伯	50035		久保地区	弥生町	205	H 15 4 4	418	
佐 伯	50036		笠掛2号	本匠村	84	H 15 4 4	418	
佐 伯	50037		月形1号	直川村	208	H 15 4 4	418	
佐 伯	50038		月形2号	直川村	170	H 15 4 4	418	
佐 伯	50039		横手	直川村	194	H 15 4 4	418	
佐 伯	50040		ゴモ子	直川村	93	H 15 4 4	418	
佐 伯	50041		大原2号	宇目町	43	H 15 4 4	418	
佐 伯	50042		釘戸2号	宇目町	106	H 15 4 4	418	
佐 伯	50043		猿戸	鶴見町	120	H 15 4 4	418	
佐 伯	50044		大川	鶴見町	104	H 15 4 4	418	
佐 伯	50045		西の浦	鶴見町	277	H 15 4 4	418	
佐 伯	50046		由ヶ浦	鶴見町	83	H 15 4 4	418	
佐 伯	50047		久保浦	米水津村	193	H 15 4 4	418	
佐 伯	50048		柏野浦	米水津村	68	H 15 4 4	418	
佐 伯	50049		高山	蒲江町	329	H 15 4 4	418	
佐 伯	50050		屋形島	蒲江町	115	H 15 4 4	418	
宇 佐	50051		月の瀬	宇佐市	108	H 15 4 4	418	
宇 佐	50052		上町	院内町	127	H 15 4 4	418	
宇 佐	50053		柿ノ木田	院内町	81	H 15 4 4	418	
宇 佐	50054		東椎屋	安心院町	146	H 15 4 4	418	
宇 佐	50055		川崎	安心院町	131	H 15 4 4	418	

8 急傾斜地崩壊危険区域指定一覧表（砂防課）

（単位：a）

（平成23年1月31日現在）

土木名	コード番号	追加	指定区域名	市町村名	指定面積	告示年月日	告示番号	備考
国東	50056		第二十庵	国東町	76	H 17 2 22	251	
国東	50057		日向	安岐町	237	H 17 2 22	251	
国東	50058		密乗院	安岐町	140	H 17 2 22	251	
国東	50059		山の神	安岐町	94	H 17 2 22	251	
別府	50060		浄土寺	山香町	295	H 17 2 22	251	
臼杵	50061		福北	津久見市	54	H 17 2 22	251	
佐伯	50063		川又	直川村	187	H 17 2 22	251	
豊後大野	50064		金吾	三重町	160	H 17 2 22	251	
竹田	50065	1	会々	竹田市	88	H 17 2 22	251	
竹田	50065	2	会々	竹田市	5	H 17 3 31	491	
日田	50066		畦ナシ	日田市	110	H 17 2 22	251	
中津	50069		快田	本耶馬溪町	62	H 17 2 22	251	
中津	50070		茸木	山国町	150	H 17 2 22	251	
中津	50071		重尾	山国町	123	H 17 2 22	251	
中津	50072		福土	耶馬溪町	160	H 17 2 22	251	
宇佐	50073		上平	宇佐市	168	H 17 2 22	251	
佐伯	50074		脇1号	佐伯市	315	H 17 2 22	251	
佐伯	50075		宮ノ下	弥生町	29	H 17 2 22	251	
佐伯	50076		大笠	弥生町	178	H 17 2 22	251	
佐伯	50077		笠掛3号	本匠村	250	H 17 2 22	251	
佐伯	50078		居村	鶴見町	154	H 17 2 22	251	
玖珠	50079		杉塚	玖珠町	133	H 17 2 22	251	
佐伯	50080		小島	佐伯市	77	H 17 2 22	251	
大分	50081		下久保	庄内町	80	H 17 3 31	491	
大分	50082		東上野道尻	大分市	170	H 17 3 31	491	
臼杵	50084		小園南	津久見市	59	H 17 3 31	491	
臼杵	50085		小河内	臼杵市	250	H 17 3 31	491	
佐伯	50086		片神	佐伯市	67	H 17 3 31	491	
佐伯	50087		柿木	宇目町	112	H 17 3 31	491	
佐伯	50088		加羽根2号	蒲江町	316	H 17 3 31	491	
佐伯	50089		浜新地	上浦町	144	H 17 3 31	491	
佐伯	50090		大良	本匠村	112	H 17 3 31	491	
豊後大野	50091		木ノ下	大野町	134	H 17 3 31	491	
竹田	50092		米納沢	竹田市	150	H 17 3 31	491	
竹田	50093		古園	竹田市	89	H 17 3 31	491	
大分	50094		永興狩野	大分市	18	H 17 3 31	491	
大分	50095		東上野奥道尻	大分市	44	H 17 3 31	491	
臼杵	50096		大村	津久見市	18	H 17 3 31	491	
大分	50097		鮮浜	佐賀関町	17	H 17 3 31	491	
臼杵	50098		2号風成	臼杵市	33	H 17 3 31	491	
臼杵	50099		漢ノ浦	臼杵市	64	H 17 3 31	491	
臼杵	50100		栗林	臼杵市	297	H 17 3 31	491	
佐伯	50101		2号霞ヶ浦	佐伯市	23	H 17 3 31	491	
佐伯	50102		隠山	佐伯市	96	H 17 3 31	491	
佐伯	50103		見明	宇目町	51	H 17 3 31	491	
佐伯	50104		上岡	佐伯市	15	H 17 3 31	491	
佐伯	50105	1	2号細田	弥生町	220	H 15 4 4	417	
佐伯	50105	2	2号細田	弥生町	40	H 17 3 31	491	
臼杵	50106		福良木	野津町	13	H 17 3 31	491	



8 急傾斜地崩壊危険区域指定一覧表（砂防課）

（単位：a）

（平成23年1月31日現在）

土 木 名	コード番号	追加	指定区域名	市町村名	指定面積	告示年月日	告示番号	備考
白 杵	50107		後河内	野津町	62	H 17 3 31	491	
白 杵	50108		小園	野津町	16	H 17 3 31	491	
白 杵	50109		竹脇	野津町	27	H 17 3 31	491	
豊後大野	50110	1	広井田 2	緒方町	47	H 17 3 31	491	改名
豊後大野	50110	2	広井田 2	豊後大野市緒方町	35	H 18 11 17	1,031	
豊後大野	50111		郷野	朝地町	21	H 17 3 31	491	
豊後大野	50112		羽部	大野町	107	H 17 3 31	491	
豊後大野	50113		後玉田	三重町	22	H 17 3 31	491	
中 津	50115		出羽	山国町	80	H 17 3 31	491	
白 杵	50117		千怒浜	津久見市	21	H 17 3 31	491	
白 杵	50118		香堂	臼杵市	55	H 17 3 31	491	
豊後大野	50120		松尾	豊後大野市三重町	110	H 18 2 21	174	
大 分	50121	1	宮谷北側	大分市	169	H 18 2 21	174	
大 分	50121	2	宮谷北側	大分市	43	H 20 9 12	644	
大 分	50122		馬場	大分市（旧佐賀関町）	43	H 18 2 28	190-2	
大 分	50123		平横瀬	大分市	129	H 18 2 28	190-2	
大 分	50124		上高江	大分市	153	H 18 2 28	190-2	
大 分	50125		角の前 2	大分市	147	H 18 2 28	190-2	
大 分	50126		守岡	大分市	35	H 18 2 28	190-2	
大 分	50127		下八幡	大分市	22	H 18 2 28	190-2	
白 杵	50132		宮の内 2 号	臼杵市	25	H 18 2 28	190-2	
白 杵	50133		多々良	臼杵市	187	H 18 2 28	190-2	
竹 田	50134		岩本	竹田市	224	H 18 2 28	190-2	
竹 田	50136		久保	竹田市直入町	39	H 18 2 28	190-2	
高 田	50138		ホキ	豊後高田市	90	H 18 2 28	190-2	
別 府	50140		仲町	杵築市	32	H 18 2 28	190-2	
豊後大野	50142		中津留	豊後大野市緒方町	142	H 18 2 28	190-2	
豊後大野	50143		入北	豊後大野市三重町	66	H 18 2 28	190-2	
佐 伯	50147		重岡	佐伯市宇目	81	H 18 2 28	190-2	
国 東	50148		西日向	安岐町	35	H 18 2 28	190-2	
大 分	50149		北町	大分市	102	H 18 3 28	347	
日 田	50150		下林	日田市	141	H 18 3 28	347	
日 田	50151		池の倉	日田市	187	H 18 3 28	347	
竹 田	50153		第 2 赤坂	竹田市	8	H 18 3 28	347	
竹 田	50154		西ノ前	竹田市	111	H 18 3 28	347	
国 東	50155		友僧	国東町	133	H 18 3 28	347	
大 分	50156		古宮	大分市（旧佐賀関町）	179	H 18 6 6	638	
宇 佐	50157		山蔵	宇佐市安心院町	237	H 18 6 6	638	
佐 伯	50158		深島	佐伯市蒲江	39	H 18 6 6	638	
佐 伯	50159	1	古江 2 号	佐伯市	90	H 18 6 6	638	
佐 伯	50159	2	古江 2 号	佐伯市	11	H 22 3 26	281	
別 府	50160		仁王	日出町	33	H 18 11 17	1,031	
宇 佐	50161		宝性山	宇佐市院内町	265	H 18 11 17	1,031	
白 杵	50162		深田	臼杵市	469	H 19 2 13	145	
白 杵	50163		北ノ川西	臼杵市	72	H 19 2 13	145	
白 杵	50164		細枝 2	臼杵市野津町	401	H 19 2 13	145	
白 杵	50165		川内 2	津久見市	229	H 19 2 13	145	
佐 伯	50166		江ノ尻	佐伯市上浦	147	H 19 2 13	145	
佐 伯	50167		羽木	佐伯市直川	151	H 19 2 20	194	

## 8 急傾斜地崩壊危険区域指定一覧表（砂防課）

（単位：a）

（平成23年1月31日現在）

土木名	コード番号	追加	指定区域名	市町村名	指定面積	告示年月日	告示番号	備考
佐伯	50168		地下屋敷脇	佐伯市鶴見	434	H 19 2 20	194	
佐伯	50169		鷺谷	佐伯市蒲江	140	H 19 2 20	194	
竹田	50170		栗元	竹田市		H 19 2 20	194	
玖珠	50171		内河野	玖珠町	218	H 19 2 20	194	
中津	50172	1	荒谷	中津市本耶馬溪町	65	H 19 2 13	145	
中津	50172	2	荒谷	中津市本耶馬溪町	19	H 21 3 17	212	
宇佐	50173		上内河野	宇佐市安心院町	267	H 21 6 19	504	
臼杵	50174		椎原	臼杵市野津町	73	H 19 8 21	748	
玖珠	50175		戸畑	玖珠町	202	H 19 8 21	748	
臼杵	50176		平原	臼杵市	205	H 19 12 4	946	
臼杵	50177		門前北	臼杵市	137	H 19 12 11	965	
臼杵	50178		北ノ口	臼杵市	51	H 19 12 11	965	
別府	50179		北台	杵築市	82	H 20 1 29	65	
国東	50180		櫛海二	国東市国見町	91	H 20 1 29	65	
佐伯	50181		松ヶ迫	佐伯市本匠	243	H 20 1 29	65	
別府	50182		中尾平	杵築市山香町	305	H 20 1 29	65	
佐伯	50183		徳納	佐伯市弥生	226	H 20 2 5	74	
大分	50184		田代	大分市	200	H 20 4 4	263	
中津	50185		小畑	中津市本耶馬溪町	105	H 20 4 4	263	
佐伯	50186		向船場	佐伯市直川	136	H 20 4 22	314	
佐伯	50187		下城	佐伯市	123	H 20 4 22	314	
玖珠	50188		北方	九重町	84	H 20 4 22	315	
日田	50189		九膳ヶ畑	日田市	152	H 20 5 2	338	
日田	50190		取所	日田市	232	H 20 5 2	338	
日田	50191		三河	日田市	154	H 20 5 2	338	
竹田	50192		内園	竹田市	78	H 20 5 9	353	
竹田	50193		篠尾	竹田市	11	H 20 5 9	353	
日田	50194		畑江	日田市	13	H 20 5 9	353	
佐伯	50195		宮ノ脇2号	佐伯市米水津	25	H 20 5 9	354	
佐伯	50196		狩生	佐伯市	125	H 20 5 9	354	
佐伯	50197		一ノ瀬	佐伯市弥生	142	H 20 5 9	354	
佐伯	50198		晞干2号	佐伯市	18	H 20 5 9	354	
大分	50199		石武	由布市湯布院町	70	H 20 5 9	354	
大分	50200		田中	大分市（旧佐賀関町）	52	H 20 5 9	354	
大分	50201		河原田	大分市	147	H 20 5 9	354	
大分	50202		東八幡	大分市	25	H 20 9 12	644	
玖珠	50203		桐木2	九重町	77	H 21 3 17	212	
宇佐	50204		下余	宇佐市院内町	16	H 21 3 17	212	
日田	50205		池辺	日田市	39	H 21 3 17	212	
大分	50206		田原	大分市	120	H 21 3 17	212	
佐伯	50207		中川原	佐伯市	194	H 21 3 17	212	
宇佐	50208		前	宇佐市院内町	96	H 21 3 17	211	
宇佐	50209		月俣	宇佐市院内町	321	H 21 3 17	211	
佐伯	50210		稽古屋	佐伯市弥生	129	H 21 3 17	211	
佐伯	50211		落水	佐伯市宇目	80	H 21 3 17	211	
佐伯	50212		片神2号	佐伯市	43	H 21 6 19	504	
大分	50213		下八幡	大分市	101	H 21 6 19	504	
大分	50214		1号下浦	大分市（旧佐賀関町）	111	H 21 6 19	504	
豊後大野	50215		河面2	豊後大野市大野町	65	H 21 12 22	889	

8 急傾斜地崩壊危険区域指定一覧表（砂防課）

（単位：a）

（平成23年1月31日現在）

土木名	コード番号	追加	指定区域名	市町村名	指定面積	告示年月日	告示番号	備考
宇佐	50216		笹ヶ平	宇佐市安心院町	164	H 21 12 22	889	
臼杵	50217		下り松	臼杵市	546	H 21 12 22	889	
竹田	50218		折立	竹田市	40	H 22 3 19	261	
大分	50219		小浜	大分市（旧佐賀関町）	8	H 22 3 19	261	
大分	50220		4号秋ノ江	大分市	5	H 22 3 19	261	
臼杵	50221		左津留北	臼杵市	32	H 22 3 26	281	
大分	50222		岡	大分市	65	H 23 1 28	77	
臼杵	50223		栃原	臼杵市野津町	260	H 23 1 28	77	
玖珠	50224		狭間	九重町	149	H 23 1 28	77	
日田	50225		曾家	日田市前津江町	70	H 23 1 28	77	

## 9. 市町村別土石流危険溪流

(砂防課)

区分 市町村名	土石流危険溪流		備考
	人家5戸以上	人家4戸～1戸	
大分市	185	139	
別府市	66	8	
中津市	268	387	
日田市	210	299	
佐伯市	544	324	
臼杵市	120	142	
津久見市	159	49	
竹田市	62	51	
豊後高田市	108	126	
杵築市	77	96	
宇佐市	146	169	
豊後大野市	96	181	
由布市	144	97	
国東市	196	171	
姫島村	0	0	
日出町	20	4	
九重町	97	64	
玖珠町	45	43	
計	2,543	2,350	

注) 人家5戸以上の箇所数には、官公署、学校、病院、社会福祉施設等の災害時要援護者関連施設等のある人家5戸未満の箇所を含む。



(人家5戸以上)

溪流番号	水系名	河川名	溪流名	溪流所在地			流域概要		保全対象	
				郡市	町村	字	溪流長 km	流域面積 (10 <sup>2</sup> 以上)km <sup>2</sup>	人家戸数 (戸)	公共施設等
01-302 I -022	真玉川	大岩屋川	有寺第1	豊後高田市		有寺	0.33	0.00	5	0
01-302 I -023	真玉川	大岩屋川	有寺第2	豊後高田市		有寺	0.41	0.03	3	1
01-302 I -024	真玉川	大岩屋川	有寺川	豊後高田市		有寺	0.52	0.05	1	1
01-302 I -025	真玉川	真玉川	城ノ前川	豊後高田市		下黒土	0.38	0.01	0	1
01-302 I -026	真玉川	真玉川	下黒土谷	豊後高田市		下黒土	0.21	0.02	5	0
01-302 I -027	真玉川	真玉川	中畑谷	豊後高田市		中畑	0.31	0.01	7	0
01-302 I -028	真玉川	真玉川	山園川	豊後高田市		中畑	0.50	0.21	13	0
01-302 I -029	真玉川	真玉川	椿堂川	豊後高田市		中畑	0.61	0.04	12	0
01-302 I -030	真玉川	真玉川	中黒土第2	豊後高田市		中畑	0.29	0.01	6	0
01-302 I -031	真玉川	真玉川	小迫谷	豊後高田市		小迫	0.38	0.03	7	1
01-302 I -032	真玉川	真玉川	本松谷	豊後高田市		小迫	0.38	0.05	6	0
01-302 I -033	真玉川	真玉川	小河内川	豊後高田市		小河内	0.53	0.24	9	1
01-302 I -034	真玉川	真玉川	影平川	豊後高田市		下黒土	0.68	0.10	7	0
01-302 I -035	真玉川	真玉川	白丸川	豊後高田市		上城前	1.02	0.05	6	1
01-302 I -036	真玉川	真玉川	下城前第1	豊後高田市		上城前	1.02	0.05	6	0
01-302 I -037	真玉川	真玉川	鶴田川	豊後高田市		湯原	0.34	0.05	6	0
01-302 I -038	真玉川	真玉川	湯原谷1	豊後高田市		湯原	0.35	0.01	2	1
01-302 I -039	赤坂川	赤坂川	大平谷	豊後高田市		大平	0.36	0.02	6	0
01-302 I -040	桂川	長岩屋川	三畑川1	豊後高田市		三畑	0.67	0.01	5	0
01-302 I -041	桂川	長岩屋川	三畑川2	豊後高田市		三畑	53.00	0.05	5	0
01-303 I -001	広瀬川	広瀬川	畑	豊後高田市		畑	0.36	0.02	11	0
01-303 I -002	見目川	見目川	堂園川第1	豊後高田市		堂園	0.34	0.04	5	1
01-303 I -003	見目川	見目川	長相谷	豊後高田市		長相	0.33	0.01	7	0
01-303 I -004	見目川	見目川	伽藍川	豊後高田市		伽藍	0.42	0.06	9	1
01-303 I -005	竹田川	八幡川	八幡川	豊後高田市		周年寺	0.69	0.01	11	0
01-303 I -006	竹田川	竹田川	下佐古川	豊後高田市		宗永	0.62	0.04	7	0
01-303 I -007	竹田川	竹田川	宗永谷	豊後高田市		宗永	0.84	0.07	7	0
01-303 I -008	竹田川	竹田川	上佐古谷	豊後高田市		上佐古	0.20	0.01	5	0
01-303 I -009	竹田川	竹田川	迫谷	豊後高田市		迫	0.56	0.07	22	0
01-303 I -010	竹田川	竹田川	入道迫川	豊後高田市		下長小野	0.46	0.02	6	0
01-303 I -011	竹田川	竹田川	長小野川	豊後高田市		長小野	0.65	0.15	15	1
01-303 I -012	竹田川	竹田川	前田谷	豊後高田市		前田谷	0.97	0.20	8	0
01-303 I -013	竹田川	竹田川	前田川1	豊後高田市		前田	0.81	0.13	5	0
01-303 I -014	竹田川	竹田川	下坊中第2	豊後高田市		下坊中	0.46	0.05	1	1
01-303 I -015	竹田川	竹田川	下坊中第4	豊後高田市		下坊中	0.39	0.01	1	0
01-303 I -016	竹田川	竹田川	下坊中川	豊後高田市		下坊中	0.51	0.00	0	0
01-303 I -017	竹田川	竹田川	上坊中第1	豊後高田市		上坊中	0.24	0.02	0	1
01-303 I -018	竹田川	竹田川	第2田ノ口川	豊後高田市		田ノ口	0.44	0.07	5	0
01-303 I -019	竹田川	西夷川	横岳川	豊後高田市		横岳	0.19	0.03	5	0
01-303 I -020	松津川	松津川	松津川	豊後高田市		松津	0.66	0.00	38	1
01-303 I -021	松津川	松津川	松津川2	豊後高田市		松津	0.63	0.00	38	1
01-303 I -022	羽根川	小河内川	小河内川	豊後高田市		羽根上	1.39	0.01	12	0
01-303 I -023	羽根川	羽根川	羽根上川	豊後高田市		羽根上	0.26	0.02	10	0
01-303 I -024	小池川	小池川	小池川	豊後高田市		小池	0.47	0.03	7	0
01-303 I -025	堅来川	金林川	金林川	豊後高田市		今祥	1.25	0.02	17	0
01-303 I -026	堅来川	堅来川	行常川	豊後高田市		行常	0.34	0.09	7	1
01-303 I -027	堅来川	堅来川	請谷1	豊後高田市		請	0.36	0.02	5	0
01-303 I -028	堅来川	堅来川	門出谷	豊後高田市		門出	0.64	0.06	10	0
01-303 I -029	堅来川	堅来川	小畑谷	豊後高田市		小畑	0.40	0.02	7	0
国 東 土 木 事 務 所										
02-321 I -001	向田川	向田川	本河内川①	国東市	国見町	向田	0.56	0.17	13	0
02-321 I -002	向田川	向田川	本河内川②	国東市	国見町	向田	0.18	0.03	13	0
02-321 I -003	島田川	島田川	島田川	国東市	国見町	島田	0.34	0.05	6	0
02-321 I -004	その他	—	影川	国東市	国見町	影	0.39	0.00	14	1
02-321 I -005	大熊毛川	大熊毛川	大熊毛川①	国東市	国見町	大熊毛	0.34	0.05	13	0
02-321 I -006	大熊毛川	大熊毛川	大熊毛川②	国東市	国見町	大熊毛	0.24	0.06	6	0
02-321 I -007	小熊毛川	小熊毛川	横小路川①	国東市	国見町	横小路	0.22	0.01	20	0
02-321 I -008	小熊毛川	小熊毛川	横小路川②	国東市	国見町	横小路	0.32	0.15	21	0
02-321 I -009	小熊毛川	小熊毛川	串ヶ迫川	国東市	国見町	串ヶ迫	0.19	0.05	10	5
02-321 I -010	小江川	小江川	小江支川	国東市	国見町	小江	0.70	0.09	6	0
02-321 I -011	その他	唹ノ浦川	唹ノ浦川	国東市	国見町	唹ノ浦	0.32	0.00	9	0

注) 人家5戸以上の溪流には、官公署、学校、病院・社会福祉施設等の災害弱者関連施設等のある人家5戸未満の溪流を含む。

(人家5戸以上)

溪流番号	水系名	河川名	溪流名	溪流所在地			流域概要		保全対象	
				郡市	町村	字	溪流長 km	流域面積 (10 <sup>2</sup> 以上)km <sup>2</sup>	人家戸数 (戸)	公共施設等
02-321 I -012	その他	—	長瀬	国東市	国見町	長瀬	0.28	0.00	14	0
02-321 I -013	岐部川	岐部川	下岐部川①	国東市	国見町	下岐部	0.31	0.07	8	0
02-321 I -014	岐部川	岐部川	下岐部川②	国東市	国見町	下岐部	0.07	0.06	6	0
02-321 I -015	岐部川	岐部川	上岐部川①	国東市	国見町	上岐部	0.69	0.10	8	0
02-321 I -016	岐部川	岐部川	上岐部川②	国東市	国見町	上岐部	0.30	0.12	8	0
02-321 I -017	岐部川	岐部川	上岐部川③	国東市	国見町	上岐部	0.38	0.13	7	0
02-321 I -018	岐部川	岐部川	上岐部川④	国東市	国見町	上岐部	0.28	0.06	7	0
02-321 I -019	岐部川	岐部川	中岐部川④	国東市	国見町	中岐部	0.38	0.16	13	0
02-321 I -020	岐部川	岐部川	中岐部川⑤	国東市	国見町	中岐部	0.22	0.07	4	0
02-321 I -021	岐部川	岐部川	中岐部川①	国東市	国見町	中岐部	0.40	0.03	7	3
02-321 I -022	岐部川	岐部川	中岐部川②	国東市	国見町	中岐部	0.23	0.07	7	1
02-321 I -023	岐部川	岐部川	中岐部川③	国東市	国見町	中岐部	0.13	0.02	11	1
02-321 I -024	岐部川	岐部川	尾迫川	国東市	国見町	尾迫	0.12	0.05	14	0
02-321 I -025	その他	—	古江川	国東市	国見町	古江	0.36	0.05	6	1
02-321 I -026	櫛来川	櫛来川	宮道川	国東市	国見町	宮道	0.17	0.05	5	0
02-321 I -027	櫛来川	櫛来川	浜川	国東市	国見町	浜	0.43	0.06	9	0
02-321 I -028	櫛来川	櫛来川	櫛来川②	国東市	国見町	櫛来	0.32	0.09	3	0
02-321 I -029	櫛来川	櫛来川	天嶺川	国東市	国見町	櫛来	0.28	0.05	7	0
02-321 I -030	櫛来川	櫛来川	高地川①	国東市	国見町	高地	0.61	0.04	4	1
02-321 I -031	櫛来川	櫛来川	高地川②	国東市	国見町	高地	0.61	0.11	13	0
02-321 I -032	櫛来川	須川川	須川川①	国東市	国見町	須川	0.10	0.04	5	0
02-321 I -033	櫛来川	須川川	須川川	国東市	国見町	須川	0.22	0.05	6	0
02-321 I -034	伊美川	伊美川	東中川①	国東市	国見町	東中	0.23	0.03	6	0
02-321 I -035	伊美川	伊美川	東中川③	国東市	国見町	東中	0.08	0.04	6	0
02-321 I -036	伊美川	伊美川	東中川	国東市	国見町	東中	0.16	0.03	5	0
02-321 I -037	伊美川	伊美川	千灯川①	国東市	国見町	千灯	0.53	0.08	6	0
02-321 I -038	伊美川	伊美川	赤根川②	国東市	国見町	赤根	0.36	0.05	8	0
02-321 I -039	伊美川	伊美川	一円坊川	国東市	国見町	一円坊	1.17	0.10	7	0
02-321 I -040	伊美川	伊美川	赤根川③	国東市	国見町	赤根	0.73	0.10	13	1
02-321 I -041	伊美川	伊美川	赤根川④	国東市	国見町	赤根	0.53	0.10	14	2
02-321 I -042	櫛来川	櫛来川	千燈川⑤	国東市	国見町	千燈	0.19	0.07	6	0
02-321 I -043	伊美川	伊美川	千灯川②	国東市	国見町	千灯	0.14	0.02	6	1
02-321 I -044	伊美川	伊美川	千灯川③	国東市	国見町	千灯	0.41	0.05	5	0
02-321 I -045	伊美川	伊美川	千灯川④	国東市	国見町	千灯	0.66	0.26	9	0
02-321 I -046	伊美川	伊美川	千灯川⑤	国東市	国見町	野田	0.14	0.06	9	0
02-321 I -047	その他	—	種田川	国東市	国見町	種田	0.72	0.00	6	1
02-321 I -048	櫛海川	櫛海川	櫛海谷川②	国東市	国見町	櫛海	0.13	0.01	5	0
02-321 I -049	櫛海川	櫛海川	大河内川①	国東市	国見町	大河内	0.52	0.32	8	0
02-321 I -050	櫛海川	櫛海川	大河内川②	国東市	国見町	大河内	0.34	0.04	8	0
02-321 I -051	櫛海川	櫛海川	櫛海谷川③	国東市	国見町	櫛海	0.30	0.03	12	0
02-321 I -052	鬼籠川	鬼籠川	畠川②	国東市	国見町	畠	1.02	0.54	9	0
02-321 I -053	鬼籠川	鬼籠川	畠川③	国東市	国見町	畠	0.19	0.06	5	0
02-321 I -054	竹田津川	竹田津川	上川③	国東市	国見町	上	0.52	0.08	5	0
02-321 I -055	竹田津川	竹田津川	上川	国東市	国見町	上	0.61	0.13	6	0
02-321 I -056	竹田津川	竹田津川	上川②	国東市	国見町	上	0.50	0.14	7	0
02-321 I -057	竹田津川	竹田津川	上川④	国東市	国見町	上	0.14	0.02	5	0
02-321 I -058	竹田津川	竹田津川	小川原川	国東市	国見町	小川原	0.05	0.02	8	0
02-321 I -059	竹田津川	竹田津川	岡川	国東市	国見町	岡	0.25	0.06	25	1
02-321 I -060	その他	小高島川	小高島川	国東市	国見町	小高島	0.45	0.00	6	0
02-323 I -001	来浦川	来浦川	浜陰川②	国東市	国東町	浜陰	0.22	0.00	6	0
02-323 I -002	来浦川	来浦川	浜陰川	国東市	国東町	浜陰	0.30	0.00	17	0
02-323 I -003	来浦川	来浦川	中村川	国東市	国東町	中村	0.27	0.03	7	1
02-323 I -004	来浦川	来浦川	向鍛冶川①	国東市	国東町	向鍛冶	0.48	0.01	5	0
02-323 I -005	来浦川	来浦川	向鍛冶川②	国東市	国東町	向鍛冶	0.45	0.04	5	0
02-323 I -006	来浦川	来浦川	向鍛冶川③	国東市	国東町	向鍛冶	0.49	0.03	0	0
02-323 I -007	来浦川	来浦川 <small>来浦川支川作道川</small>	作道川③	国東市	国東町	作道	0.14	0.00	0	0
02-323 I -008	来浦川	来浦川	寺迫川	国東市	国東町	寺迫	0.14	0.01	8	0
02-323 I -009	来浦川	来浦川	北沙門川	国東市	国東町	北沙門	0.65	0.02	5	0
02-323 I -010	来浦川	来浦川	平原川	国東市	国東町	平原	0.81	0.21	6	0
02-323 I -011	来浦川	来浦川	牧留川	国東市	国東町	牧留	0.53	0.04	6	0
02-323 I -012	来浦川	来浦川	上園川	国東市	国東町	上園	0.82	0.16	16	0

注) 人家5戸以上の溪流には、官公署、学校、病院・社会福祉施設等の災害弱者関連施設等のある人家5戸未満の溪流を含む。





(人家5戸以上)

溪流番号	水系名	河川名	溪流名	溪流所在地			流域概要		保全対象	
				都市	町村	字	溪流長 km	流域面積 (10 <sup>2</sup> 以上)km <sup>2</sup>	人家戸数 (戸)	公共施設等
02-324 I -017	武蔵川	武蔵川	矢治弘川①	国東市	武蔵町	矢治弘	0.32	0.05	8	0
02-324 I -018	武蔵川	武蔵川	矢治弘川②	国東市	武蔵町	矢治弘	0.19	0.00	7	0
02-324 I -019	武蔵川	狭間川	久保畑川	国東市	武蔵町	久保畑	0.52	0.00	8	0
02-324 I -020	武蔵川	武蔵川	小畑川	国東市	武蔵町	小畑	0.29	0.00	9	0
02-324 I -021	武蔵川	武蔵川	今市川	国東市	武蔵町	今市	1.03	0.00	6	0
02-324 I -022	武蔵川	内田川	宮本川	国東市	武蔵町	宮本	0.49	0.00	10	0
02-325 I -001	天村川	大添川	長迫川	国東市	安岐町	長迫	0.78	0.50	8	0
02-325 I -002	天村川	大添川	中西川	国東市	安岐町	中西	0.29	0.02	13	0
02-325 I -003	安岐川	荒木川	三郎丸川①	国東市	安岐町	三郎丸	0.29	0.01	6	0
02-325 I -004	安岐川	荒木川	三郎丸川②	国東市	安岐町	三郎丸	0.69	0.05	18	0
02-325 I -005	安岐川	荒木川	三郎丸川③	国東市	安岐町	三郎丸	0.56	0.02	18	0
02-325 I -006	安岐川	安岐川	築瀬川	国東市	安岐町	築瀬	0.12	0.01	5	0
02-325 I -007	安岐川	安岐川	小瀬原川	国東市	安岐町	小瀬原	0.45	0.06	2	2
02-325 I -008	安岐川	安岐川	密乗院川	国東市	安岐町	密乗院	0.08	0.06	6	0
02-325 I -009	安岐川	荒木川	中ノ川川	国東市	安岐町	中ノ川	0.35	0.00	3	1
02-325 I -010	安岐川	朝来野川	久末川①	国東市	安岐町	久末	0.59	0.11	13	0
02-325 I -011	安岐川	朝来野川	切畑川	国東市	安岐町	切畑	0.36	0.03	13	0
02-325 I -012	朝来野川	朝来野川	中野川③	国東市	安岐町	中野	0.89	0.18	7	2
02-325 I -013	安岐川	朝来野川	市ノ尾川	国東市	安岐町	市ノ尾	0.35	0.02	7	0
02-325 I -014	安岐川	朝来野川	中畑川	国東市	安岐町	中畑	0.75	0.10	8	0
02-325 I -015	安岐川	朝来野川	諸田川①	国東市	安岐町	諸田	0.38	0.06	7	0
02-325 I -016	安岐川	朝来野川	諸田川②	国東市	安岐町	諸田	0.49	0.05	11	1
02-325 I -017	安岐川	朝来野川	諸田川	国東市	安岐町	諸田	0.42	0.03	6	0
02-325 I -018	安岐川	朝来野川	諸田川③	国東市	安岐町	諸田	0.55	0.06	5	0
02-325 I -019	安岐川	小俣川	小俣川	国東市	安岐町	小俣	0.47	0.03	7	0
02-325 I -020	安岐川	朝来野川	久末川②	国東市	安岐町	久末	0.58	0.16	7	0
02-325 I -021	安岐川	朝来野川	久末川③	国東市	安岐町	久末	0.35	0.01	8	0
02-325 I -022	朝来野川	朝来野川	久末川④	国東市	安岐町	久末	0.60	0.13	6	0
02-325 I -023	朝来野川	朝来野川	久末川⑤	国東市	安岐町	久末	0.29	0.02	8	0
02-325 I -024	安岐川	朝来野川	弁分川①	国東市	安岐町	弁分	0.77	0.17	16	0
02-325 I -025	安岐川	朝来野川	弁分川②	国東市	安岐町	弁分	0.11	0.07	5	0
02-325 I -026	安岐川	両子川	富永川①	国東市	安岐町	富永	0.25	0.05	11	0
02-325 I -027	安岐川	両子川	富永川②	国東市	安岐町	富永	0.37	0.02	8	0
02-325 I -028	安岐川	両子川	富永川③	国東市	安岐町	富永	0.44	0.11	6	0
02-325 I -029	安岐川	両子川	中分川①	国東市	安岐町	中分	0.46	0.05	5	0
02-325 I -030	安岐川	両子川	弘川①	国東市	安岐町	弘	1.08	0.31	10	0
02-325 I -031	安岐川	両子川	山内川	国東市	安岐町	山内	0.75	0.40	7	0
02-325 I -032	両子川	両子川	弘北川①	国東市	安岐町	弘	0.55	0.07	4	1
02-325 I -033	安岐川	両子川	中分川②	国東市	安岐町	中分	0.74	0.10	2	1
02-325 I -034	安岐川	双子川	富永川④	国東市	安岐町	富永	0.10	0.04	5	1
02-325 I -035	安岐川	両子川	恒清川	国東市	安岐町	恒清	0.38	0.08	6	0
02-325 I -036	安岐川	両子川	恒清川①	国東市	安岐町	恒清	0.45	0.03	5	0
02-325 I -037	安岐川	両子川	恒清川②	国東市	安岐町	恒清	0.53	0.06	7	1
02-325 I -038	安岐川	両子川	恒清川③	国東市	安岐町	恒清	0.33	0.05	6	1
02-325 I -039	安岐川	両子川	恒清川④	国東市	安岐町	恒清	0.31	0.04	5	0
02-325 I -040	安岐川	両子川	恒清川⑤	国東市	安岐町	恒清	0.39	0.01	5	0
02-325 I -041	安岐川	両子川	恒清川⑥	国東市	安岐町	恒清	0.43	0.02	6	0
02-325 I -042	安岐川	両子川	恒清川⑦	国東市	安岐町	恒清	0.31	0.03	6	2
02-325 I -043	安岐川	両子川	恒清川⑧	国東市	安岐町	恒清	0.40	0.02	15	0
02-325 I -044	安岐川	両子川	恒清川⑨	国東市	安岐町	恒清	0.46	0.04	13	0
02-325 I -045	安岐川	両子川	尾出袖ノ木川①	国東市	安岐町	尾出袖ノ木	0.37	0.04	15	1
02-325 I -046	安岐川	両子川	尾出袖ノ木川③	国東市	安岐町	尾出袖ノ木	0.26	0.01	5	0
02-325 I -047	安岐川	両子川	尾出袖ノ木川⑤	国東市	安岐町	尾出袖ノ木	0.27	0.03	8	0
02-325 I -048	安岐川	両子川	尾出袖ノ木川④	国東市	安岐町	尾出袖ノ木	0.23	0.03	4	1
02-325 I -049	安岐川	安岐川	小野川	国東市	安岐町	小野	2.92	0.00	6	0
02-325 I -050	安岐川	油留木川	上油留木川①	国東市	安岐町	上油留木	0.13	0.02	2	0
02-325 I -051	安岐川	油留木川	上油留木川②	国東市	安岐町	上油留木	0.27	0.04	7	0
02-325 I -052	安岐川	安岐川	恵良川	国東市	安岐町	恵良	2.92	0.00	3	1
02-325 I -053	安岐川	吉松川	田口川	国東市	安岐町	田口	0.10	0.02	12	1
02-325 I -054	安岐川	吉松川	中村川	国東市	安岐町	中村	0.24	0.05	15	1
02-325 I -055	安岐川	吉松川	草場川	国東市	安岐町	草場	0.26	0.04	7	0

注) 人家5戸以上の溪流には、官公署、学校、病院・社会福祉施設等の災害弱者関連施設等のある人家5戸未満の溪流を含む。

(人家5戸以上)

溪流番号	水系名	河川名	溪流名	溪流所在地			流域概要		保全対象	
				郡市	町村	字	溪流長 km	流域面積 (10 <sup>2</sup> 以上)km <sup>2</sup>	人家戸数 (戸)	公共施設等
02-325 I -056	安岐川	吉松川	草場川②	国東市	安岐町	草場	0.17	0.01	5	1
02-325 I -057	安岐川	吉松川	東小川川	国東市	安岐町	東小川	0.26	0.00	11	1
別府土木事務所										
03-202 I -001	鳴川	鳴川	鳴川	別府市		両郡橋	1.28	1.16	39	1
03-202 I -002	浜田川	浜田川	浜田川	別府市		山家	1.12	0.46	63	2
03-202 I -003	朝見川	河内川	鳥越川①	別府市		鳥越	0.42	0.27	104	0
03-202 I -004	朝見川	河内川	柳川②	別府市		柳	0.50	0.05	109	0
03-202 I -005	朝見川	河内川	柳川①	別府市		柳	0.75	0.14	105	0
03-202 I -006	朝見川	河内川	河内川	別府市		河内	1.40	1.10	110	0
03-202 I -007	朝見川	河内川	田の口川	別府市		田の口	0.55	0.87	108	0
03-202 I -008	朝見川	朝見川	山田川	別府市		朝見	1.03	0.34	312	2
03-202 I -009	朝見川	朝見川	朝見川①	別府市		朝見	0.40	0.12	207	0
03-202 I -010	朝見川	鮎返川	鮎返川	別府市		朝見	1.80	1.81	176	0
03-202 I -011	朝見川	乙原川	乙原川	別府市		原町	2.45	3.06	61	1
03-202 I -012	朝見川	朝見川	原川①	別府市		原	0.26	0.08	42	0
03-202 I -013	朝見川	朝見川	上原川	別府市		上原	0.45	0.10	64	0
03-202 I -014	朝見川	朝見川	一の出川	別府市		上原	0.43	0.09	73	0
03-202 I -015	朝見川	朝見川	観海寺川②	別府市		観海寺	0.28	0.05	68	2
03-202 I -016	朝見川	朝見川	観海寺川①	別府市		観海寺	0.35	0.05	70	1
03-202 I -017	朝見川	朝見川	観海寺川③	別府市		観海寺	0.24	0.05	72	1
03-202 I -018	朝見川	朝見川	観海寺川④	別府市		観海寺	0.50	0.23	68	0
03-202 I -019	朝見川	朝見川	南立石川⑤	別府市		南立石	0.53	0.20	70	0
03-202 I -020	朝見川	朝見川	南立石川①	別府市		南立石	0.70	0.23	70	0
03-202 I -021	朝見川	朝見川	南立石川④	別府市		南立石	0.30	0.14	70	0
03-202 I -022	朝見川	朝見川	南立石川③	別府市		南立石	0.35	0.14	70	0
03-202 I -023	朝見川	朝見川	南立石川②	別府市		南立石	0.40	0.40	70	0
03-202 I -024	朝見川	朝見川	堀田川①	別府市		堀田	1.10	0.76	74	0
03-202 I -025	境川	板地川	堀田川②	別府市		堀田	1.96	0.52	12	0
03-202 I -026	境川	板地川	板地川	別府市		堀田	1.40	0.53	42	0
03-202 I -027	境川	境川	境川	別府市		扇山	3.20	2.95	7	0
03-202 I -028	春木川	春木川	春木川	別府市		馬場	1.96	1.84	38	0
03-202 I -029	平田川	平田川	明礬川	別府市		明礬	0.53	0.16	240	11
03-202 I -030	平田川	平田川	とび川	別府市		明礬	1.20	0.54	245	13
03-202 I -031	平田川	平田川	平田川①	別府市		明礬	0.72	0.26	252	12
03-202 I -032	平田川	平田川	平田川②	別府市		明礬	0.70	0.01	255	15
03-202 I -033	平田川	平田川	御幸川③	別府市		御幸	0.20	0.08	240	10
03-202 I -034	平田川	平田川	御幸川①	別府市		御幸	0.55	0.09	361	34
03-202 I -035	平田川	平田川	御幸川②	別府市		御幸	0.30	0.08	338	31
03-202 I -036	平田川	平田川	亀川四の湯川	別府市		亀川四の湯	0.11	0.04	86	0
03-202 I -037	新川	野田川	野田川①	別府市		野田	1.20	0.98	72	4
03-202 I -038	新川	野田川	野田川②	別府市		野田	0.52	0.66	82	5
03-202 I -039	新川	新川	野田川③	別府市		野田	0.15	0.04	13	0
03-202 I -040	新川	柴石川	柴石川①	別府市		柴石	0.49	0.19	33	1
03-202 I -041	新川	柴石川	柴石川④	別府市		野田	0.90	0.40	41	1
03-202 I -042	新川	柴石川	野田川	別府市		野田	0.53	0.21	41	1
03-202 I -043	新川	柴石川	湯山川①	別府市		湯山	0.40	0.16	48	1
03-202 I -044	新川	柴石川	湯山川②	別府市		湯山	0.70	0.26	51	1
03-202 I -045	新川	柴石川	湯山川③	別府市		湯山	0.13	0.05	41	1
03-202 I -046	新川	柴石川	湯山川	別府市		湯山	0.14	0.05	43	1
03-202 I -047	新川	柴石川	柴石川③	別府市		野田	0.24	0.05	41	1
03-202 I -048	新川	柴石川	柴石川②	別府市		柴石	0.38	0.12	41	1
03-202 I -049	新川	柴石川	内竈川	別府市		内竈	0.05	0.02	28	1
03-202 I -050	新川	新川	新川	別府市		内竈	0.28	1.96	14	1
03-202 I -051	新川	新川	内竈川①	別府市		内竈	0.07	0.02	21	1
03-202 I -052	入江川	入江川	内竈川②	別府市		内竈	1.10	0.12	202	2
03-202 I -053	入江川	入江川	鉾の掛川②	別府市		内竈	0.30	0.16	226	1
03-202 I -054	入江川	入江川	鉾の掛川①	別府市		内竈	0.50	0.10	212	2
03-202 I -055	冷川	冷川	温水川	別府市		温水	0.70	0.31	55	1
03-202 I -056	冷川	冷川	冷川	別府市		小坂	4.38	2.97	19	0
03-202 I -057	小坂川	小坂川	小坂川	別府市		小坂	0.28	0.06	35	0
03-202 I -058	津房川	河敷川	天間川	別府市		天間	0.41	0.11	12	0

注) 人家5戸以上の溪流には、官公署、学校、病院・社会福祉施設等の災害弱者関連施設等のある人家5戸未満の溪流を含む。

(人家5戸以上)

溪流番号	水系名	河川名	溪流名	溪流所在地			流域概要		保全対象	
				郡市	町村	字	溪流長 km	流域面積 (10 <sup>2</sup> 以上)km <sup>2</sup>	人家戸数 (戸)	公共施設等
03-202 I -059	大分川	小狭間川	山の口川②	別府市		山の口	0.50	0.12	4	1
03-202 I -060	大分川	石城川	かい掛川	別府市		かい掛	0.06	0.04	5	1
03-202 I -061	大分川	石城川	梶原川①	別府市		梶原	0.54	0.09	5	0
03-202 I -062	大分川	岩木川	梶原川②	別府市		太郎丸	0.82	0.21	9	0
03-202 I -063	大分川	岩木川	梶原川③	別府市		太郎丸	0.25	0.06	8	0
03-202 I -064	大分川	石城川	勢場川	別府市		勢場	0.50	0.09	8	0
03-202 I -065	大分川	石城川	中の迫川	別府市		中の迫	0.30	0.05	5	0
03-202 I -066	大分川	石城川	古賀/原川	別府市		古賀/原	0.09	0.02	6	0
03-210 I -001	猪尾川	猪尾川	中野田川	杵築市		中野田	0.95	0.22	0	1
03-210 I -002	八坂川	八坂川	生桑川	杵築市		生桑	0.37	0.05	7	1
03-210 I -003	八坂川	八坂川	熊丸川	杵築市		熊丸	0.50	0.22	26	1
03-210 I -004	高山川	筒木川	筒木川①	杵築市		筒木	0.45	0.08	5	0
03-210 I -005	高山川	筒木川	筒木川②	杵築市		筒木	0.41	0.09	5	0
03-210 I -006	高山川	岩谷川	岩谷川	杵築市		岩谷	0.98	0.36	7	0
03-210 I -007	大内川	大内川	大内山川①	杵築市		西大内山	0.16	0.04	0	1
03-210 I -008	大内川	大内川	大内山川②	杵築市		西大内山	0.30	0.08	0	1
03-210 I -009	灘手川	灘手川	灘手川	杵築市		灘手	0.47	0.03	21	0
03-210 I -010	江頭川	江頭川	迫川	杵築市		王子	0.52	0.18	7	0
03-210 I -011	神田川	神田川	神田川	杵築市		守江	0.89	0.40	5	3
03-210 I -012	住吉川	狩宿川	狩宿川①	杵築市		狩宿	0.40	0.18	3	1
03-210 I -013	住吉川	狩宿川	狩宿川②	杵築市		狩宿	1.37	0.94	9	1
03-210 I -014	古町川	古町川	古町川②	杵築市		谷川	0.43	0.11	5	0
03-210 I -015	古町川	古町川	古町川①	杵築市		横城	0.30	0.05	5	0
01-301 I -001	桂川	桂川	立平谷	杵築市	大田	立平	0.46	0.04	6	0
01-301 I -002	桂川	穴野川	穴野谷 1	杵築市	大田	穴野	0.23	0.01	8	0
01-301 I -003	桂川	桂川	岡谷	杵築市	大田	岡	0.25	0.02	5	0
01-301 I -004	桂川	桂川	下村川 1	杵築市	大田	下村	0.22	0.01	7	0
01-301 I -005	桂川	桂川	下村川 2	杵築市	大田	下村	0.30	0.01	12	0
01-301 I -006	桂川	桂川	下平原谷 1	杵築市	大田	下平原	0.58	0.07	0	1
01-301 I -007	桂川	桂川	下平原谷 2	杵築市	大田	下平原	0.94	0.01	6	0
01-301 I -008	桂川	桂川	中村谷 1	杵築市	大田	中村	0.32	0.02	9	0
01-301 I -009	桂川	石丸川	大池川	杵築市	大田	夕大池	0.50	0.09	5	0
01-301 I -010	桂川	石丸川	山香道谷 1	杵築市	大田	鮎埴	0.36	0.09	3	1
01-301 I -011	桂川	石丸川	山香道谷 1	杵築市	大田	鮎埴	0.18	0.03	3	1
01-301 I -012	桂川	石丸川	内川野川	杵築市	大田	本村	1.47	0.34	6	0
01-301 I -013	桂川	石丸川	本村谷	杵築市	大田	本村	0.61	0.03	2	3
01-301 I -014	桂川	桂川	峰谷川	杵築市	大田	峰	0.30	0.02	10	1
01-301 I -015	桂川	桂川	田原山川	杵築市	大田	峰	2.41	0.84	13	1
01-301 I -016	安岐川	赤水川	市場谷	杵築市	大田	市場	0.81	0.12	6	0
01-301 I -017	安岐川	赤水川	芋尾川	杵築市	大田	芋尾	0.17	0.04	5	0
01-301 I -018	安岐川	赤水川	赤水川 1	杵築市	大田	赤水	0.53	0.03	3	1
01-301 I -019	安岐川	赤水川	赤水川 2	杵築市	大田	赤水	0.45	0.08	3	1
01-301 I -020	安岐川	白木原川	上ノ原第 1	杵築市	大田	上ノ原	0.33	0.02	6	0
01-301 I -021	安岐川	一野川	迫谷	杵築市	大田	迫谷	0.16	0.01	5	0
03-341 I -001	江上川	江上川	小浦川	速見郡	日出町	小浦	3.25	1.95	20	1
03-341 I -002	三川	小野田川	一の坂川	速見郡	日出町	一の坂	3.13	2.09	8	0
03-341 I -003	三川	三川	三川	速見郡	日出町	高平	4.25	4.37	9	0
03-341 I -004	三川	三川	高平川	速見郡	日出町	高平	0.60	0.25	17	0
03-341 I -005	三川	三川	薄尾川	速見郡	日出町	薄尾	2.35	0.90	5	0
03-341 I -006	三川	三川	日平川①	速見郡	日出町	日平	0.60	0.04	13	0
03-341 I -007	三川	三川	日平川②	速見郡	日出町	日平	0.98	0.32	14	0
03-341 I -008	三川	三川	琴釣川	速見郡	日出町	津留	2.70	1.43	4	1
03-341 I -009	三川	三川	間ノ内川	速見郡	日出町	大迫の上	0.32	0.08	24	0
03-341 I -010	友安川	友安川	友安川	速見郡	日出町	鳴川	0.15	0.03	63	1
03-341 I -011	友安川	友安川	通山川	速見郡	日出町	天井平	1.70	1.32	94	1
03-341 I -012	友安川	友安川	友安川	速見郡	日出町	城ノ尾	1.25	0.93	149	2
03-341 I -013	上ノ原川	上ノ原川	上ノ原川	速見郡	日出町	上ノ原	0.18	0.08	161	3
03-341 I -014	宮川	宮川	山田川	速見郡	日出町	上山田	1.50	0.46	79	1
03-341 I -015	宮川	宮川	宮川	速見郡	日出町	神田	1.25	0.82	80	1
03-341 I -016	曲木川	曲木川	尾久保川	速見郡	日出町	尾久保	1.00	0.44	458	1
03-341 I -017	曲木川	曲木川	尾久保川	速見郡	日出町	尾久保	0.30	0.08	456	1

注) 人家5戸以上の溪流には、官公署、学校、病院・社会福祉施設等の災害弱者関連施設等のある人家5戸未満の溪流を含む。

(人家5戸以上)

溪流番号	水系名	河川名	溪流名	溪流所在地			流域概要		保全対象	
				郡市	町村	字	溪流長 km	流域面積 (10 <sup>2</sup> 以上)km <sup>2</sup>	人家戸数 (戸)	公共施設等
03-341 I -018	堀川	堀川	仁王川	速見郡	日出町	仁王	0.30	0.13	275	4
03-341 I -019	金井田川	金井田川	金井田川	速見郡	日出町	堂の下	1.25	0.77	41	2
03-341 I -020	八坂川	八坂川	下川久保川	速見郡	日出町	下川久保	0.28	0.04	9	1
03-342 I -001	八坂川	樋掛川	樋掛川①	杵築市	山香町	元河内	2.00	1.17	7	0
03-342 I -002	八坂川	樋掛川	樋掛川②	杵築市	山香町	元河内	1.80	0.83	6	0
03-342 I -003	八坂川	八坂川	立岩川	杵築市	山香町	立岩	2.20	0.93	5	0
03-342 I -004	八坂川	八坂川	迫田川	杵築市	山香町	迫田	3.66	0.82	3	1
03-342 I -005	八坂川	八坂川	富田川支流	杵築市	山香町	富田	1.40	0.01	0	1
03-342 I -006	八坂川	八坂川	富田川	杵築市	山香町	富田	3.10	0.71	0	1
03-342 I -007	佐田川	佐田川	大内原川②	杵築市	山香町	大内原	0.16	0.02	0	1
03-342 I -008	八坂川	久木野尾川	槍原川	杵築市	山香町	平ヶ倉	0.20	0.02	4	1
03-342 I -009	八坂川	上市川	内河野川①	杵築市	山香町	内河野	0.08	0.04	1	1
03-342 I -010	八坂川	上市川	内河野川②	杵築市	山香町	内河野	0.50	0.11	1	1
03-342 I -011	八坂川	立石川	鶴成川	杵築市	山香町	鶴成	0.64	0.13	13	1
03-342 I -012	八坂川	立石川	源太郎川	杵築市	山香町	鶴成	0.59	0.13	13	1
03-342 I -013	八坂川	立石川	善満寺川	杵築市	山香町	鶴成	0.10	0.01	7	0
03-342 I -014	八坂川	立石川	米子瀬川	杵築市	山香町	米子瀬	0.20	0.06	7	0
03-342 I -015	立石川	立岩川	金山川	杵築市	山香町	金山	0.10	0.02	5	0
03-342 I -016	八坂川	立石川	大月川①	杵築市	山香町	大月	0.09	0.14	7	0
03-342 I -017	八坂川	立石川	大月川②	杵築市	山香町	大月	0.20	0.10	6	0
03-342 I -018	八坂川	立石川	船川①	杵築市	山香町	船	0.22	0.11	8	0
03-342 I -019	八坂川	立石川	船川②	杵築市	山香町	舟	0.64	0.33	12	0
03-342 I -020	八坂川	立石川	鍛冶屋川	杵築市	山香町	鍛冶屋	1.00	0.34	18	2
03-342 I -021	八坂川	立石川	長上川	杵築市	山香町	長上	0.49	0.12	17	0
03-342 I -022	八坂川	立石川	下尾崎川①	杵築市	山香町	下尾崎	0.20	0.04	14	1
03-342 I -023	八坂川	立石川	下尾崎川②	杵築市	山香町	下尾崎	0.60	0.24	14	1
03-342 I -024	八坂川	立石川	水ヶ迫川	杵築市	山香町	竜ヶ尾	0.42	0.10	5	1
03-342 I -025	八坂川	立石川	平野川	杵築市	山香町	平野	0.14	0.01	6	0
03-342 I -026	八坂川	立石川	柚ノ迫川	杵築市	山香町	柚ノ迫	0.59	0.47	6	0
03-342 I -027	寄藻川	薫石川	松尾川①	杵築市	山香町	松尾	1.15	0.45	11	0
03-342 I -028	寄藻川	薫石川	松尾川②	杵築市	山香町	小屋敷	1.58	0.36	6	0
03-342 I -029	寄藻川	薫石川	仏供川①	杵築市	山香町	仏供	0.70	0.17	7	0
03-342 I -030	寄藻川	薫石川	仏供川②	杵築市	山香町	仏供	0.69	0.24	7	0
03-342 I -031	寄藻川	薫石川	日切川②	杵築市	山香町	日切	0.31	0.12	1	1
03-342 I -032	寄藻川	薫石川	日切川①	杵築市	山香町	日切	0.30	0.08	8	1
03-342 I -033	寄藻川	薫石川	日切川③	杵築市	山香町	日切	0.54	0.05	0	1
03-342 I -034	寄藻川	薫石川	平原川	杵築市	山香町	平原	1.30	0.06	4	1
03-342 I -035	寄藻川	向野川	影平川①	杵築市	山香町	影平	0.42	0.13	5	0
03-342 I -036	寄藻川	向野川	影平川②	杵築市	山香町	影平	0.48	0.14	5	0
03-342 I -037	寄藻川	向野川	今原川②	杵築市	山香町	今原	1.40	0.41	7	0
03-342 I -038	寄藻川	向野川	平山川①	杵築市	山香町	平山	0.20	0.06	11	1
03-342 I -039	寄藻川	向野川	平山川②	杵築市	山香町	平山	1.15	0.39	10	1
03-342 I -040	山蔵川	山蔵川	川床川	杵築市	山香町	川床	0.30	0.08	4	1
03-342 I -041	山蔵川	山蔵川	定野尾川②	杵築市	山香町	定野尾	1.27	0.23	6	0
大分土木事務所										
04-201 I -001	細八丸川	細八丸川	細八丸川②	大分市		細八丸	0.35	0.02	7	0
04-201 I -002	細八丸川	細八丸川	細八丸川①	大分市		細八丸	0.33	0.00	15	1
04-201 I -003	本田川	本田川	折立川②	大分市		折立	0.15	0.00	5	0
04-201 I -004	金道川	金道川	道尻川	大分市		道尻	0.20	0.00	5	0
04-201 I -005	尾田川	尾田川	平野川①	大分市		平野	0.24	0.01	5	0
04-201 I -006	尾田川	尾田川	平野川②	大分市		平野	0.24	0.03	3	1
04-201 I -007	尾田川	尾田川	畑分川①	大分市		畑分	0.35	0.01	5	0
04-201 I -008	尾田川	尾田川	畑分川②	大分市		畑分	0.32	0.03	7	0
04-201 I -009	尾田川	尾田川	江子川②	大分市		江子	0.17	0.00	5	0
04-201 I -010	尾田川	尾田川	天神原川③	大分市		天神原	0.10	0.01	2	1
04-201 I -011	尾田川	尾田川	天神原川②	大分市		天神原	0.22	0.00	2	1
04-201 I -012	尾田川	尾田川	木田南部川⑤	大分市		木田南部	0.25	0.00	5	0
04-201 I -013	尾田川	尾田川	木田南部川④	大分市		木田南部	0.43	0.01	7	0
04-201 I -014	尾田川	尾田川	木田南部川③	大分市		木田南部	0.14	0.00	0	1
04-201 I -015	尾田川	尾田川	木田南部川①	大分市		木田南部	0.47	0.04	10	0
04-201 I -016	尾田川	尾田川	木田南部川	大分市		木田南部	0.53	0.11	11	0

注) 人家5戸以上の溪流には、官公署、学校、病院・社会福祉施設等の災害弱者関連施設等のある人家5戸未満の溪流を含む。

(人家5戸以上)

溪流番号	水系名	河川名	溪流名	溪流所在地			流域概要		保全対象	
				都市	町村	字	溪流長 km	流域面積 (10 <sup>2</sup> 以上)km <sup>2</sup>	人家戸数 (戸)	公共施設等
04-201 I -017	尾田川	尾田川	木田南部川②	大分市		木田南部	0.14	0.01	6	0
04-201 I -018	尾田川	尾田川	天神原川①	大分市		天神原	0.26	0.00	6	0
04-201 I -019	尾田川	尾田川	堤原川	大分市		堤原	0.18	0.01	2	1
04-201 I -020	丹生川	尾山川	尾山川①	大分市		尾山	0.15	0.02	12	0
04-201 I -021	佐野川	佐野川	畑川	大分市		畑	0.28	0.02	6	0
04-201 I -022	丹生川	丹生川	広内川③	大分市		広内	0.20	0.02	5	0
04-201 I -023	丹生川	丹生川	広内川①	大分市		広内	0.53	0.24	24	2
04-201 I -024	丹生川	丹生川	広内川⑦	大分市		広内	0.65	0.16	24	2
04-201 I -025	丹生川	丹生川	広内川②	大分市		広内	0.50	0.05	21	2
04-201 I -026	大野川	大野川	上志村川	大分市		上志村	0.22	0.01	10	0
04-201 I -027	大野川	迫川	迫谷川①	大分市		迫谷	0.07	0.00	11	0
04-201 I -028	大野川	大野川	徳平川④	大分市		徳平	0.20	0.01	16	0
04-201 I -029	大野川	大野川	徳平川③	大分市		徳平	0.17	0.01	14	0
04-201 I -030	大野川	大野川	徳平川②	大分市		徳平	0.08	0.01	12	0
04-201 I -031	大野川	迫川	迫谷川②	大分市		迫谷	0.08	0.01	15	0
04-201 I -032	大野川	大野川	百堂川②	大分市		百堂	0.15	0.00	2	0
04-201 I -033	大野川	大谷川	金谷川③	大分市		金谷	0.11	0.01	12	0
04-201 I -034	大野川	大谷川	金谷川②	大分市		金谷	0.25	0.03	12	0
04-201 I -035	大野川	大谷川	金谷川①	大分市		金谷	0.13	0.00	7	0
04-201 I -036	大野川	大谷川	迫阿蘇入川	大分市		迫阿蘇入	0.15	0.01	9	0
04-201 I -037	大野川	大谷川	阿蘇入川①	大分市		阿蘇入	0.14	0.01	5	0
04-201 I -038	大野川	大谷川	阿蘇入川②	大分市		阿蘇入	0.15	0.01	6	0
04-201 I -039	大野川	大谷川	宮河内川	大分市		宮河内	0.35	0.01	22	0
04-201 I -040	大野川	大谷川	杵河内川②	大分市		杵河内	0.33	0.01	4	1
04-201 I -041	大野川	大内川	仲村川	大分市		仲村	0.15	0.02	6	1
04-201 I -042	大野川	大内川	仲村川②	大分市		仲村	0.17	0.02	7	0
04-201 I -043	大野川	上大内川	上大内川	大分市		上大内	0.95	0.69	5	0
04-201 I -044	大野川	戸次古川	仲村川③	大分市		仲村	0.40	0.01	10	0
04-201 I -045	大野川	戸次古川	尾津留川	大分市		尾津留	0.15	0.00	9	0
04-201 I -046	大野川	大野川	利光川②	大分市		利光	0.31	0.09	9	0
04-201 I -047	大野川	大野川	利光川①	大分市		利光	0.15	0.02	9	0
04-201 I -048	大野川	大野川	上り尾川	大分市		上り尾	0.85	0.00	8	0
04-201 I -049	大野川	大野川	川原川	大分市		川原	0.42	0.04	2	1
04-201 I -050	白杵川	中白杵川	馬ノ川②	大分市		馬ノ	0.10	0.01	9	0
04-201 I -051	中白杵川	中白杵川	馬ノ川	大分市		馬ノ	0.80	0.23	10	0
04-201 I -052	大野川	河原内川	中無礼川①	大分市		中無礼	0.30	0.03	3	2
04-201 I -053	大野川	河原内川	中原川②	大分市		中原	0.17	0.01	6	1
04-201 I -054	大野川	河原内川	中竹中川	大分市		中竹中	0.10	0.01	4	1
04-201 I -055	大野川	高江川	大興寺川	大分市		大興寺	0.26	0.00	22	0
04-201 I -056	大野川	大野川	菰田川	大分市		菰田	0.18	0.01	10	0
04-201 I -057	大野川	大野川	菰田川①	大分市		菰田	0.10	0.00	7	1
04-201 I -058	大分川	裏川	牧上川①	大分市		牧上	0.17	0.00	57	0
04-201 I -059	大分川	裏川	牧上川③	大分市		牧上	0.22	0.00	62	0
04-201 I -060	大分川	裏川	牧上川②	大分市		牧上	0.48	0.00	61	0
04-201 I -061	大分川	裏川	南下部郡川③	大分市		南下部	0.14	0.01	25	1
04-201 I -062	大分川	裏川	南下部郡川②	大分市		南下部	0.16	0.00	48	0
04-201 I -063	大分川	米良川	米良川②	大分市		米良	0.51	0.03	14	1
04-201 I -064	大分川	一の瀬川	芳川原川②	大分市		芳川原	0.10	0.00	5	0
04-201 I -065	大分川	一の瀬川	芳川原川①	大分市		芳川原	0.20	0.01	5	0
04-201 I -066	大分川	寒田川	旦野原川	大分市		旦野原	0.11	0.01	0	3
04-201 I -067	大分川	寒田川	上石川川	大分市		上石川	0.83	0.50	3	1
04-201 I -068	大分川	七瀬川	岡川②	大分市		岡	1.69	0.28	10	1
04-201 I -069	大分川	七瀬川	岡川①	大分市		岡	0.82	0.08	10	1
04-201 I -070	大分川	七瀬川	平野川	大分市		平野	0.77	0.10	6	0
04-201 I -071	大分川	七瀬川	内植田川②	大分市		内植田	0.70	0.01	6	0
04-201 I -072	大分川	七瀬川	内植田川①	大分市		内植田	0.80	0.20	8	0
04-201 I -073	大分川	七瀬川	内植田川③	大分市		内植田	0.14	0.03	11	1
04-201 I -074	大分川	七瀬川	塚野川	大分市		塚野	0.19	0.02	0	3
04-201 I -075	大分川	賀来川	中村川②	大分市		中村	0.15	0.02	6	0
04-201 I -076	大分川	賀来川	餅田川	大分市		餅田	0.28	0.12	23	0
04-201 I -077	大分川	尼ヶ瀬川	上片面川①	大分市		上片面	0.15	0.02	6	1

注) 人家5戸以上の溪流には、官公署、学校、病院・社会福祉施設等の災害弱者関連施設等のある人家5戸未満の溪流を含む。

(人家5戸以上)

溪流番号	水系名	河川名	溪流名	溪流所在地			流域概要		保全対象	
				都市	町村	字	溪流長 km	流域面積 (10 <sup>2</sup> 以上)km <sup>2</sup>	人家戸数 (戸)	公共施設等
04-201 I -078	大分川	尼ヶ瀬川	上片面川	大分市		上片面	0.15	0.02	11	1
04-201 I -079	大分川	尼ヶ瀬川	深河内川③	大分市		深河内	0.20	0.00	23	0
04-201 I -080	大分川	尼ヶ瀬川	深河内川④	大分市		深河内	0.08	0.01	10	0
04-201 I -081	大分川	尼ヶ瀬川	深河内川①	大分市		深河内	0.49	0.00	59	0
04-201 I -082	大分川	尼ヶ瀬川	深河内川②	大分市		深河内	0.10	0.00	13	0
04-201 I -083	大分川	永興川	永興川	大分市		永興	0.10	0.00	11	0
04-201 I -084	大分川	大分川	南大平寺川	大分市		南大平寺	0.12	0.00	13	0
04-201 I -085	住吉川	住吉川	志手川	大分市		志手	0.20	0.01	6	0
04-201 I -086	金谷川	金谷川	南生石川①	大分市		南生石	0.17	0.00	6	0
04-201 I -087	祓川	祓川	南生石川②	大分市		御幸	0.25	0.00	6	0
04-201 I -088	祓川	祓川	南生石川③	大分市		御幸	0.46	0.00	5	0
04-201 I -089	祓川	祓川	東八幡川⑥	大分市		東八幡	0.18	0.00	15	0
04-201 I -090	祓川	祓川	東八幡川②	大分市		東八幡	0.42	0.00	43	0
04-201 I -091	祓川	祓川	上坂本川	大分市		東八幡	0.60	0.00	29	0
04-201 I -092	祓川	祓川	下八幡川②	大分市		下八幡	0.16	0.05	10	0
04-201 I -093	祓川	祓川	下八幡川	大分市		下八幡	0.48	0.19	7	0
04-201 I -094	祓川	祓川	東八幡川③	大分市		東八幡	0.19	0.03	5	1
04-201 I -095	祓川	祓川	東八幡川④	大分市		東八幡	0.29	0.05	14	0
04-201 I -096	祓川	祓川	大久保川	大分市		大久保	0.19	0.04	9	2
04-201 I -097	下白木川	下白木川	下白木川⑥	大分市		下白木	0.23	0.03	5	0
04-201 I -098	白木川	白木川	下白木川①	大分市		下白木	0.29	0.07	14	0
04-201 I -099	白木川	白木川	下白木川②	大分市		下白木	0.38	0.07	23	0
04-201 I -100	白木川	白木川	白木川	大分市		下白木	0.52	0.55	24	0
04-201 I -101	白木川	白木川	下白木川⑦	大分市		下白木	0.09	0.01	16	0
04-201 I -102	下白木川	下白木川	下白木川③	大分市		下白木	0.14	0.02	5	0
04-201 I -103	田ノ浦川	田ノ浦川	田ノ浦川④	大分市		田ノ浦	0.26	0.05	9	0
04-201 I -104	第四田ノ浦川	第四田ノ浦川	田ノ浦川⑥	大分市		田ノ浦	0.63	0.13	10	0
04-201 I -105	第四田ノ浦川	第四田ノ浦川	田ノ浦川⑦	大分市		田ノ浦	0.96	0.15	8	0
04-201 I -106	第三田ノ浦川	第三田ノ浦川	田ノ浦川⑤	大分市		田ノ浦	0.57	0.13	6	0
04-201 I -107	第二田ノ浦川	第二田ノ浦川	田ノ浦川①	大分市		田ノ浦	0.67	0.17	5	0
04-201 I -108	第一田ノ浦川	第一田ノ浦川	田ノ浦川③	大分市		田ノ浦	0.97	0.32	12	0
04-201 I -109	田ノ浦川	田ノ浦川	田ノ浦川②	大分市		田ノ浦	0.57	0.21	7	0
04-201 I -110	田ノ浦川	田ノ浦川	田ノ浦川⑧	大分市		田ノ浦	0.72	0.44	5	0
04-361 I -001	大分川	七瀬川	廻栖川	大分市		廻栖野	0.50	0.00	5	1
04-361 I -002	大分川	七瀬川	上詰川①	大分市		上詰	0.20	0.08	7	0
04-361 I -003	大分川	芹川	羽原川	大分市		羽原	0.25	0.04	2	1
04-361 I -004	大分川	七瀬川	今畑川②	大分市		今畑	0.67	0.13	5	1
04-361 I -005	大分川	七瀬川	今畑川③	大分市		今畑	0.15	0.02	5	0
04-361 I -006	大分川	七瀬川	平野川①	大分市		平野	0.23	0.00	9	0
04-361 I -007	大分川	七瀬川	平野川②	大分市		平野	0.24	0.00	5	0
05-381 I -001	その他	—	相浜川	大分市		中尾	0.32	0.06	7	0
05-381 I -002	その他	—	下浦川2	大分市		下浦	0.11	0.02	37	0
05-381 I -003	その他	—	下浦川	大分市		下浦	0.17	0.04	26	0
05-381 I -004	その他	—	下浦川3	大分市		下浦	0.17	0.02	6	0
05-381 I -005	その他	—	下浦川4	大分市		下浦	0.12	0.01	8	0
05-381 I -006	その他	—	上浦川3	大分市		上浦	0.14	0.02	5	0
05-381 I -007	その他	—	上浦川2	大分市		上浦	0.21	0.01	31	0
05-381 I -008	その他	—	上浦川1	大分市		上浦	1.39	0.15	12	1
05-381 I -009	その他	—	一尺屋川4	大分市		上浦	1.19	0.66	11	0
05-381 I -010	その他	—	一尺屋川3	大分市		上浦	1.03	0.33	11	0
05-381 I -011	その他	—	一尺屋川2	大分市		上浦	1.13	0.43	29	0
05-381 I -012	その他	—	一尺屋川1	大分市		上浦	0.24	0.02	29	0
05-381 I -013	その他	—	田之浦川2,3	大分市		田之浦	1.00	0.60	24	2
05-381 I -014	その他	—	田之浦川1	大分市		田之浦	0.57	0.07	29	2
05-381 I -015	その他	—	田之浦川4	大分市		田之浦	0.12	0.01	31	2
05-381 I -016	その他	—	室生川2	大分市		室生	0.45	0.20	8	1
05-381 I -017	その他	—	玉井川3	大分市		玉井	0.19	0.02	9	0
05-381 I -018	その他	—	玉井川2	大分市		玉井	0.15	0.03	9	0
05-381 I -019	その他	—	玉井川1	大分市		玉井	0.39	0.09	35	1
05-381 I -020	その他	—	白木奥川6	大分市		白木奥	0.19	0.04	23	1
05-381 I -021	その他	—	白木奥川5	大分市		白木奥	0.54	0.11	23	1

注) 人家5戸以上の溪流には、官公署、学校、病院・社会福祉施設等の災害弱者関連施設等のある人家5戸未満の溪流を含む。

(人家5戸以上)

溪流番号	水系名	河川名	溪流名	溪流所在地			流域概要		保全対象	
				都市	町村	字	溪流長 km	流域面積 (10 <sup>2</sup> 以上)km <sup>2</sup>	人家戸数 (戸)	公共施設等
05-381 I-022	その他	—	白木奥川4	大分市		白木奥	0.45	0.21	20	1
05-381 I-023	その他	—	白木奥川	大分市		白木奥	0.28	0.06	15	1
05-381 I-024	その他	—	白木浜川2	大分市		白木浜	0.19	0.02	5	0
05-381 I-025	その他	—	白木浜川1	大分市		白木浜	0.35	0.05	11	0
05-381 I-026	その他	—	白木浜川4	大分市		白木浜	0.22	0.02	6	0
05-381 I-027	その他	—	秋ノ江川	大分市		秋ノ江	0.36	0.04	52	1
05-381 I-028	その他	—	秋ノ江川2	大分市		秋ノ江	0.31	0.06	53	1
05-381 I-029	その他	—	幸ノ浦川	大分市		幸ノ浦	0.33	0.03	35	1
05-381 I-030	その他	—	小黒川2	大分市		小黒	0.44	0.07	54	0
05-381 I-031	その他	—	小黒川	大分市		小黒	0.37	0.07	54	0
05-381 I-032	その他	—	大黒川	大分市		大黒	0.47	0.09	6	0
05-381 I-033	その他	—	福水川2	大分市		福水	0.62	0.09	8	0
05-381 I-034	その他	—	福水川1	大分市		福水	0.26	0.01	5	0
05-381 I-035	その他	—	上浦川	大分市		関	0.43	0.00	6	0
05-381 I-036	その他	—	上浦川2	大分市		関	0.13	0.03	7	0
05-381 I-037	その他	—	上浦川3	大分市		関	0.24	0.05	7	0
05-381 I-038	その他	—	金山川	大分市		金山	0.20	0.03	0	2
05-381 I-039	その他	—	東古宮川	大分市		古宮	0.20	0.02	46	0
05-381 I-040	その他	—	古宮川3	大分市		古宮	0.18	0.03	8	0
05-381 I-041	その他	—	古宮川2	大分市		古宮	0.18	0.03	12	0
05-381 I-042	その他	—	古宮川1	大分市		古宮	0.29	0.06	0	1
05-381 I-043	その他	—	古宮川10	大分市		古宮	0.35	0.04	7	0
05-381 I-044	その他	—	古宮川4	大分市		古宮	0.33	0.04	11	0
05-381 I-045	その他	—	古宮川5	大分市		古宮	0.30	0.04	12	0
05-381 I-046	その他	—	古宮川6	大分市		古宮	0.18	0.03	13	1
05-381 I-047	その他	—	古宮川7,8	大分市		古宮	0.24	0.03	4	1
05-381 I-048	その他	—	辛幸川1	大分市		辛幸	0.41	0.13	6	0
05-381 I-049	その他	—	辛幸川2	大分市		辛幸	0.33	0.04	10	2
05-381 I-050	その他	—	小志生木川	大分市		小志生木	0.24	0.03	6	0
05-381 I-051	その他	志生木川	江の脇川	大分市		江の脇	0.24	0.02	14	0
05-381 I-052	その他	志生木川	岡田川	大分市		岡田	0.25	0.02	14	0
05-381 I-053	その他	志生木川	志生木川3	大分市		十谷	0.40	0.09	5	0
05-381 I-054	その他	志生木川	志生木川4	大分市		五区	0.42	0.08	7	1
05-381 I-055	その他	志生木川	志生木川1	大分市		大志生木	0.22	0.02	6	0
05-381 I-056	その他	志生木川	志生木川9	大分市		志生木下	0.29	0.04	22	2
05-381 I-057	その他	志生木川	志生木川2	大分市		志生木下	0.18	0.06	46	0
05-381 I-058	その他	志生木川	志生木下川	大分市		志生木下	0.21	0.03	24	0
05-381 I-059	その他	志生木川	志生木川	大分市		浜	0.20	0.02	8	0
05-381 I-060	その他	—	太平川	大分市		東谷	0.35	0.03	0	1
05-381 I-061	その他	—	太平川2	大分市		中谷	0.14	0.01	19	0
05-381 I-062	その他	—	中の原川	大分市		中ノ原	0.15	0.01	5	0
05-381 I-063	その他	湊川	河内川	大分市		河内	0.22	0.04	7	0
05-381 I-064	その他	小猫川	駅川3	大分市		駅区	0.14	0.01	9	0
05-381 I-065	その他	小猫川	関座川	大分市		関田	0.31	0.05	6	0
05-381 I-066	その他	小猫川	那知椰川	大分市		那知椰	0.16	0.01	5	0
05-381 I-067	その他	小猫川	那知椰川3	大分市		那知椰	0.20	0.03	5	0
05-381 I-068	その他	小猫川	那知椰川4	大分市		中山	0.23	0.03	5	0
04-362 I-001	大分川	大分川	鬼崎川	由布市	挾間町	鬼崎	0.15	0.00	0	1
04-362 I-002	大分川	山王川	山田川	由布市	挾間町	山田	0.14	0.01	5	1
04-362 I-003	大分川	山王川	山田川②	由布市	挾間町	山田	0.26	0.01	10	0
04-362 I-004	大分川	山王川	上中尾川②	由布市	挾間町	上中尾	0.22	0.04	9	0
04-362 I-005	大分川	山王川	上中尾川	由布市	挾間町	上中尾	0.20	0.04	7	1
04-362 I-006	大分川	大分川	中園川	由布市	挾間町	中園	0.21	0.06	8	0
04-362 I-007	大分川	大分川	神屋敷川	由布市	挾間町	神屋敷	0.25	0.06	6	0
04-362 I-008	大分川	大分川	池ノ上川①	由布市	挾間町	池ノ上	0.50	0.09	11	1
04-362 I-009	大分川	大分川	池ノ上川②	由布市	挾間町	池ノ上	0.30	0.11	9	1
04-362 I-010	大分川	大分川	池上川	由布市	挾間町	池上	0.40	0.01	7	0
04-362 I-011	大分川	大分川	鬼瀬川③	由布市	挾間町	鬼瀬	0.13	0.02	0	1
04-362 I-012	大分川	大分川	鬼瀬川①	由布市	挾間町	鬼瀬	0.10	0.04	0	1
04-362 I-013	大分川	大分川	鬼瀬川②	由布市	挾間町	鬼瀬	0.11	0.02	9	0
04-362 I-014	大分川	黒川	植坪川	由布市	挾間町	植坪	0.17	0.01	5	0

注) 人家5戸以上の溪流には、官公署、学校、病院・社会福祉施設等の災害弱者関連施設等のある人家5戸未満の溪流を含む。

(人家5戸以上)

溪流番号	水系名	河川名	溪流名	溪流所在地			流域概要		保全対象	
				郡市	町村	字	溪流長 km	流域面積 (10 <sup>2</sup> 以上)km <sup>2</sup>	人家戸数 (戸)	公共施設等
04-362 I -015	大分川	黒川	海老毛川①	由布市	挾間町	海老毛	0.23	0.00	2	1
04-362 I -016	大分川	由布川	東行川②	由布市	挾間町	東行	0.26	0.10	2	1
04-362 I -017	大分川	由布川	中詰川②	由布市	挾間町	中詰	0.18	0.03	6	1
04-362 I -018	大分川	石城川	芦松川①	由布市	挾間町	芦松	0.16	0.02	0	0
04-363 I -001	大分川	芹川	寺小野川①	由布市	庄内町	寺小野	0.66	0.23	7	0
04-363 I -002	大分川	芹川	谷川	由布市	庄内町	寺小野	2.15	1.70	9	0
04-363 I -003	大分川	大分川	雷川	由布市	庄内町	林	0.34	0.10	5	1
04-363 I -004	大分川	阿蘇野川	雷川	由布市	庄内町	雷	0.83	0.35	5	0
04-363 I -005	大分川	阿蘇野川	山鶴川 ①	由布市	庄内町	山鶴	0.57	0.13	10	0
04-363 I -006	大分川	阿蘇野川	山鶴川 ②	由布市	庄内町	山鶴	0.66	0.21	5	0
04-363 I -007	大分川	阿蘇野川	山鶴川 ③	由布市	庄内町	山鶴	0.47	0.16	5	1
04-363 I -008	大分川	阿蘇野川	七倉川	由布市	庄内町	七倉	1.23	0.49	7	0
04-363 I -009	大分川	阿蘇野川	笛鹿倉川	由布市	庄内町	笛鹿倉川	0.20	0.06	7	0
04-363 I -010	大分川	阿蘇野川	成合川	由布市	庄内町	成合	1.46	1.07	5	0
04-363 I -011	大分川	阿蘇野川	日ヶ暮川	由布市	庄内町	日ヶ暮	0.16	0.09	7	1
04-363 I -012	大分川	阿蘇野川	大合野川	由布市	庄内町	大合野	1.13	0.84	5	0
04-363 I -013	大分川	阿蘇野川	永畑川	由布市	庄内町	永畑	10.05	1.91	7	0
04-363 I -014	大分川	阿蘇野川	伊小野川②	由布市	庄内町	伊小野	0.39	0.13	7	0
04-363 I -015	大分川	阿蘇野川	伊小野川①	由布市	庄内町	伊小野	0.08	0.04	7	0
04-363 I -016	大分川	阿蘇野川	所小野川	由布市	庄内町	所小野	0.30	0.47	3	1
04-363 I -017	大分川	阿蘇野川	高津原川	由布市	庄内町	高津原	0.30	0.05	9	1
04-363 I -018	大分川	阿蘇野川	高津原川②	由布市	庄内町	高津原	0.14	0.04	5	1
04-363 I -019	大分川	阿蘇野川	高津原川③	由布市	庄内町	高津原	0.13	0.04	6	0
04-363 I -020	大分川	阿蘇野川	柏ノ木川①	由布市	庄内町	柏ノ木	0.07	0.02	8	0
04-363 I -021	大分川	阿蘇野川	柏ノ木川②	由布市	庄内町	柏ノ木	0.83	0.42	5	0
04-363 I -022	大分川	阿蘇野川	中村川	由布市	庄内町	中村	0.20	0.08	2	1
04-363 I -023	大分川	阿蘇野川	原中川②	由布市	庄内町	原中	1.92	0.82	5	0
04-363 I -024	大分川	阿蘇野川	原中川	由布市	庄内町	原中	1.28	0.41	6	0
04-363 I -025	大分川	鍋谷川	上重川④	由布市	庄内町	上重	2.32	1.24	5	0
04-363 I -026	大分川	鍋谷川	上重川③	由布市	庄内町	上重	0.14	0.02	7	0
04-363 I -027	大分川	鍋谷谷	上重川②	由布市	庄内町	上重	0.40	0.07	6	0
04-363 I -028	大分川	鍋谷川	上重川①	由布市	庄内町	上重	0.10	0.02	8	0
04-363 I -029	大分川	鍋谷川	牧ノ原②	由布市	庄内町	牧ノ原	0.52	0.12	5	1
04-363 I -030	大分川	鍋谷川	直野川②	由布市	庄内町	直野	0.51	0.25	1	1
04-363 I -031	大分川	阿蘇野川	鹿倉川③	由布市	庄内町	鹿倉	1.35	1.40	5	0
04-363 I -032	大分川	阿蘇野川	鹿倉川②	由布市	庄内町	鹿倉	0.55	0.25	5	0
04-363 I -033	大分川	大分川	灰塚谷川	由布市	庄内町	八久保	0.26	0.14	5	0
04-363 I -034	大分川	山井川	山井川	由布市	庄内町	山井	0.21	0.06	5	0
04-363 I -035	大分川	大分川	中淵川①	由布市	庄内町	中淵	0.46	0.20	26	0
04-363 I -036	大分川	大分川	角神川	由布市	庄内町	角神	1.26	0.48	14	0
04-363 I -037	大分川	大分川	尾足川	由布市	庄内町	尾足	1.92	1.47	5	0
04-363 I -038	大分川	大分川	尾足川	由布市	庄内町	尾足	0.23	0.08	6	0
04-363 I -039	大分川	大分川	高津原川	由布市	庄内町	高津原	2.12	0.93	6	0
04-363 I -040	大分川	大分川	下柿木川	由布市	庄内町	下柿木	1.85	0.97	12	0
04-363 I -041	大分川	大分川	古園川	由布市	庄内町	古園	0.34	0.31	6	1
04-363 I -042	大分川	大分川	小袋川	由布市	庄内町	小袋	1.63	1.29	8	0
04-363 I -043	大分川	大分川	蓑草川②	由布市	庄内町	蓑草	1.92	0.91	9	0
04-363 I -044	大分川	大分川	みの草川①	由布市	庄内町	上武宮	0.28	0.11	6	0
04-363 I -045	大分川	大分川	みの草川②	由布市	庄内町	上武宮	0.10	0.07	6	0
04-363 I -046	大分川	大分川	江後谷川	由布市	庄内町	平石	1.87	0.86	11	0
04-363 I -047	大分川	大分川	中無礼谷川	由布市	庄内町	平石	1.23	1.00	5	0
04-363 I -048	大分川	大分川	馬米川	由布市	庄内町	成合	0.53	0.13	5	0
04-363 I -049	大分川	大分川	深谷川②	由布市	庄内町	深谷	0.13	0.02	6	0
04-363 I -050	大分川	大分川	深谷川	由布市	庄内町	深谷	2.45	3.73	5	1
04-363 I -051	大分川	大分川	橋爪川①	由布市	庄内町	橋爪	0.34	0.04	5	0
04-363 I -052	大分川	大分川	裏川	由布市	庄内町	橋爪	0.95	0.02	12	0
04-363 I -053	大分川	大分川	慶覚寺川	由布市	庄内町	折立	0.22	0.08	5	0
04-363 I -054	大分川	大分川	折立川②	由布市	庄内町	折立	0.12	0.02	5	0
04-363 I -055	大分川	大分川	天神山川	由布市	庄内町	天神山	0.12	0.03	6	0
04-363 I -056	大分川	猪野川	上組川①	由布市	庄内町	上組	1.31	0.96	11	0
04-363 I -057	大分川	猪野川	上組川②	由布市	庄内町	上組	1.13	0.51	5	0

注) 人家5戸以上の溪流には、官公署、学校、病院・社会福祉施設等の災害弱者関連施設等のある人家5戸未満の溪流を含む。



(人家5戸以上)

溪流番号	水系名	河川名	溪流名	溪流所在地			流域概要		保全対象	
				郡市	町村	字	溪流長 km	流域面積 (10 <sup>2</sup> 以上)km <sup>2</sup>	人家戸数 (戸)	公共施設等
04-363 I -058	大分川	猪野川	中虎川②	由布市	庄内町	中虎	0.23	0.12	5	0
04-363 I -059	大分川	猪野川	中虎川①	由布市	庄内町	中虎	1.22	0.90	9	0
04-363 I -060	大分川	猪野川	岡ノ平川	由布市	庄内町	岡ノ平	1.32	0.50	6	0
04-363 I -061	大分川	猪野川	南大津留川①	由布市	庄内町	南大津留	0.30	0.21	9	0
04-363 I -062	大分川	猪野川	江後谷川	由布市	庄内町	中尾	1.79	1.02	9	0
04-363 I -063	大分川	小狭間川	下瀬口川	由布市	庄内町	瀬口	0.17	0.05	2	1
04-363 I -064	大分川	小狭間川	岳中川	由布市	庄内町	宗寿寺	1.09	0.50	15	0
04-363 I -065	大分川	小狭間川	宗寿寺川	由布市	庄内町	竹中	0.35	0.12	10	0
04-363 I -066	大分川	小狭間川	竹中川②	由布市	庄内町	竹中	0.52	0.18	5	0
04-363 I -067	大分川	小狭間川	柚ノ木川	由布市	庄内町	柚ノ木	0.92	0.36	6	0
04-363 I -068	大分川	小狭間川	下柚ノ木川	由布市	庄内町	下柚ノ木	0.08	0.03	5	0
04-363 I -069	大分川	大分川	蛇口川	由布市	庄内町	蛇口	0.25	0.07	7	0
04-363 I -070	大分川	大分川	櫟木川	由布市	庄内町	櫟木	0.10	0.02	6	0
04-364 I -001	大分川	大分川	小平川	由布市	湯布院町	小平	0.46	0.39	11	1
04-364 I -002	大分川	花合野川	花合野川	由布市	湯布院町	花合野	0.05	0.26	9	1
04-364 I -003	大分川	花合野川	湯平温泉川	由布市	湯布院町	湯平温泉	0.15	0.01	20	8
04-364 I -004	大分川	大分川	畑川①	由布市	湯布院町	畑	0.08	0.05	5	0
04-364 I -005	大分川	大分川	畑川②	由布市	湯布院町	畑	0.20	0.10	6	0
04-364 I -006	大分川	戦川	奥江川	由布市	湯布院町	奥江	0.14	0.30	5	0
04-364 I -007	大分川	小槐木川	槐木川②	由布市	湯布院町	槐木	0.43	0.20	2	1
04-364 I -008	大分川	小槐木川	内徳野川②	由布市	湯布院町	内徳野	0.15	0.05	6	0
04-364 I -009	大分川	大分川	内徳野川③	由布市	湯布院町	内徳野	0.15	0.04	7	1
04-364 I -010	大分川	大分川	内徳野川①	由布市	湯布院町	内徳野	0.07	0.04	6	1
04-364 I -011	大分川	大分川	前徳野川	由布市	湯布院町	前徳野	0.01	0.02	9	0
04-364 I -012	大分川	平川	高原川①	由布市	湯布院町	湯布高原	0.23	0.13	8	0
04-364 I -013	大分川	福万川	高原川②	由布市	湯布院町	湯布高原	0.13	0.03	11	0
04-364 I -014	大分川	宮川	荒木川④	由布市	湯布院町	荒木	0.41	0.15	15	1
04-364 I -015	大分川	宮川	荒木川①	由布市	湯布院町	荒木	0.99	0.27	14	1
04-364 I -016	大分川	宮川	荒木川②	由布市	湯布院町	荒木	0.30	0.22	19	1
04-364 I -017	大分川	大分川	光永川	由布市	湯布院町	光永	0.01	0.04	5	1
04-364 I -018	大分川	宮川	荒木川③	由布市	湯布院町	荒木	0.33	0.13	9	0
04-364 I -019	大分川	白滝川	並柳川③	由布市	湯布院町	並柳	0.21	0.16	6	0
04-364 I -020	大分川	白滝川	並柳川④	由布市	湯布院町	並柳	0.17	0.14	2	1
04-364 I -021	大分川	白滝川	若杉川	由布市	湯布院町	若杉	0.21	0.06	6	0
04-364 I -022	大分川	白滝川	若杉川	由布市	湯布院町	若杉	0.63	0.39	10	1
04-364 I -023	大分川	白滝川	若杉川②	由布市	湯布院町	若杉	0.02	0.07	5	1
04-364 I -024	大分川	白滝川	並柳川⑤	由布市	湯布院町	並柳	1.28	1.36	29	0
04-364 I -025	大分川	白滝川	並柳川⑥	由布市	湯布院町	並柳	0.25	0.07	21	0
04-364 I -026	大分川	白滝川	並柳川①	由布市	湯布院町	並柳	0.74	0.18	14	0
04-364 I -027	大分川	白滝川	並柳川②	由布市	湯布院町	並柳	0.01	0.03	8	0
04-364 I -028	大分川	白滝川	佐土原川①	由布市	湯布院町	佐土原	0.21	0.09	19	1
04-364 I -029	大分川	湯ノ坪川	佐土原川②	由布市	湯布院町	佐土原	0.01	0.06	14	1
04-364 I -030	大分川	湯ノ坪川	湯ノ坪川	由布市	湯布院町	湯ノ坪	1.02	2.08	124	2
04-364 I -031	大分川	大分川	岳本川	由布市	湯布院町	岳本	1.12	0.50	76	1
04-364 I -032	大分川	大分川	岳本川①	由布市	湯布院町	岳本	0.41	0.26	73	1
04-364 I -033	大分川	大分川	岳本川②	由布市	湯布院町	岳本	0.59	0.25	42	1
04-364 I -034	大分川	大分川	津江川②	由布市	湯布院町	津江	0.55	0.20	55	1
04-364 I -035	大分川	大分川	津江川①	由布市	湯布院町	津江	0.56	0.15	71	2
04-364 I -036	大分川	大分川	津江川③	由布市	湯布院町	津江	0.93	0.67	96	1
04-364 I -037	大分川	大分川	東石松川④	由布市	湯布院町	東石松	0.33	0.11	73	0
04-364 I -038	大分川	大分川	東石松川③	由布市	湯布院町	東石松	0.37	0.18	25	1
04-364 I -039	大分川	大分川	西石松川	由布市	湯布院町	西石松	0.71	0.55	79	3
04-364 I -040	大分川	大分川	西石松川②	由布市	湯布院町	西石松	0.51	0.22	73	1
04-364 I -041	大分川	大分川	西石松川③	由布市	湯布院町	西石松	0.31	0.10	40	2
04-364 I -042	大分川	大分川	平川①	由布市	湯布院町	平	0.56	0.39	32	2
04-364 I -043	大分川	大分川	平川②	由布市	湯布院町	平	0.10	0.08	15	1
04-364 I -044	大分川	大分川	平川③	由布市	湯布院町	平	0.23	0.10	9	1
04-364 I -045	大分川	大分川	中依川	由布市	湯布院町	中依	0.80	0.38	32	0
04-364 I -046	大分川	大分川	中依川②	由布市	湯布院町	中依	0.18	0.13	5	0
04-364 I -047	大分川	暮ヶ谷川	下依川①	由布市	湯布院町	下依	0.59	0.24	28	0
04-364 I -048	大分川	大分川	下依川②	由布市	湯布院町	下依	1.65	1.04	30	0

注) 人家5戸以上の溪流には、官公署、学校、病院・社会福祉施設等の災害弱者関連施設等のある人家5戸未満の溪流を含む。

(人家5戸以上)

溪流番号	水系名	河川名	溪流名	溪流所在地			流域概要		保全対象	
				郡市	町村	字	溪流長 km	流域面積 (10 <sup>2</sup> 以上)km <sup>2</sup>	人家戸数 (戸)	公共施設等
04-364 I -049	大分川	大分川	網代川	由布市	湯布院町	網代	0.29	0.10	5	0
04-364 I -050	大分川	大分川	鮎川川②	由布市	湯布院町	鮎川	0.27	0.07	5	0
04-364 I -051	大分川	大分川	馬渡川	由布市	湯布院町	馬渡	0.16	0.08	5	0
04-364 I -052	大分川	大分川	畑川③	由布市	湯布院町	畑	0.01	0.04	4	1
04-364 I -053	大分川	鍋倉川	水地川	由布市	湯布院町	水地	1.38	0.62	10	0
04-364 I -054	津房川	塚原戦川	中釣川②	由布市	湯布院町	中釣	1.20	0.59	6	0
04-364 I -055	津房川	雛戸川	雛戸川	由布市	湯布院町	塚原	0.11	0.06	13	0
04-364 I -056	大分川	戦川	鹿出川	由布市	湯布院町	鹿出	0.91	0.53	1	1
白 杵 土 木 事 務 所										
05-206 I -001	その他	—	泊ヶ内川3 4	白杵市		泊ヶ内	1.30	0.04	9	0
05-206 I -002	その他	—	泊ヶ内川2	白杵市		泊ヶ内	0.20	0.02	10	0
05-206 I -003	その他	—	泊ヶ内川1	白杵市		泊ヶ内	0.52	0.10	16	0
05-206 I -004	その他	—	清水川	白杵市		清水	0.55	0.17	4	1
05-206 I -005	その他	—	破磯川	白杵市		破磯	0.59	0.11	14	1
05-206 I -006	その他	—	笠場川1	白杵市		笠場	0.80	0.30	11	1
05-206 I -007	その他	—	久保浦川3	白杵市		久保浦	0.49	0.08	6	0
05-206 I -008	その他	—	久保浦川2	白杵市		久保浦	0.63	0.10	5	0
05-206 I -009	その他	—	久保浦川1	白杵市		久保浦	0.62	0.11	8	2
05-206 I -010	その他	—	柿ノ浦川2	白杵市		柿ノ浦	0.17	0.02	12	1
05-206 I -011	その他	—	柿ノ浦川3	白杵市		柿ノ浦	0.16	0.01	4	1
05-206 I -012	その他	—	柿ノ浦川1	白杵市		柿ノ浦	0.19	0.02	5	1
05-206 I -013	その他	—	深江川1	白杵市		深江	0.44	0.05	23	1
05-206 I -014	その他	—	深江川2	白杵市		深江	1.36	0.60	23	1
05-206 I -015	その他	—	坪江川3	白杵市		坪江	0.32	0.02	7	0
05-206 I -016	その他	—	坪江川2	白杵市		坪江	0.63	0.11	3	1
05-206 I -017	その他	—	鳴川川1	白杵市		鳴川	1.03	0.42	13	0
05-206 I -018	その他	—	鳴川川2	白杵市		鳴川	0.99	0.23	6	0
05-206 I -019	その他	風成川	風成川2	白杵市		風成	0.45	0.04	30	0
05-206 I -020	その他	風成川	風成川1	白杵市		風成	1.47	0.64	40	0
05-206 I -021	その他	—	大泊東川	白杵市		大泊	1.26	0.46	6	1
05-206 I -022	その他	—	板知屋川3	白杵市		板知屋	0.19	0.01	7	0
05-206 I -023	その他	—	板知屋川4	白杵市		板知屋	0.20	0.01	37	0
05-206 I -024	その他	—	板知屋川2	白杵市		板知屋	0.23	0.03	41	0
05-206 I -025	その他	—	板知屋川5	白杵市		板知屋	0.84	0.19	7	0
05-206 I -026	その他	—	板知屋川7	白杵市		下り松	0.26	0.09	2	1
05-206 I -027	その他	—	下り松川1	白杵市		下り松	0.35	0.04	6	1
05-206 I -028	その他	—	下り松川2	白杵市		下り松	0.23	0.03	6	1
05-206 I -029	海添川	海添川	北海添川	白杵市		北海添	0.07	0.04	36	0
05-206 I -030	海添川	たたら川	鞆川1	白杵市		東海添	0.22	0.10	15	0
05-206 I -031	海添川	たたら川	鞆川2	白杵市		東海添	0.70	0.16	13	0
05-206 I -032	海添川	海添川	内畑川2	白杵市		内畑	1.31	0.70	5	0
05-206 I -033	海添川	海添川	内畑川1	白杵市		内畑	1.11	0.80	5	0
05-206 I -034	白杵川	小河内川	小河内川2	白杵市		福良	1.61	0.55	10	0
05-206 I -035	白杵川	小河内川	小河内川1	白杵市		福良	0.45	0.08	10	0
05-206 I -036	白杵川	小河内川	小河内川4	白杵市		西福良	2.13	1.41	22	0
05-206 I -037	白杵川	温井川	神崎川	白杵市		神崎	0.85	0.29	39	0
05-206 I -038	白杵川	田井ヶ迫川	田井ヶ迫川1	白杵市		田井ヶ迫	0.28	0.06	1	1
05-206 I -039	白杵川	白杵川	搔懐川1	白杵市		家野	0.38	0.07	0	1
05-206 I -040	白杵川	白杵川	荒田川	白杵市		北ノ口	0.80	0.10	91	3
05-206 I -041	白杵川	白杵川	馬代川2	白杵市		北ノ口	0.79	0.18	5	0
05-206 I -042	白杵川	白杵川	馬代川	白杵市		馬代	0.75	0.33	5	1
05-206 I -043	白杵川	白杵川	門前川	白杵市		門前	0.36	0.09	18	0
05-206 I -044	末広川	末広川	丸尾川3	白杵市		江無田	0.19	0.02	0	2
05-206 I -045	末広川	末広川	丸尾川2	白杵市		江無田	0.72	0.18	35	2
05-206 I -046	末広川	末広川	丸尾川1	白杵市		江無田	0.36	0.14	41	0
05-206 I -047	末広川	末広川	木保左川	白杵市		江無田	0.47	0.05	35	1
05-206 I -048	白杵川	白杵川	黒丸川	白杵市		黒丸	0.55	0.13	33	0
05-206 I -049	末広川	中ノ川川	中ノ川川2	白杵市		中の川	0.50	0.14	2	1
05-206 I -050	末広川	末広川	香堂川2	白杵市		末広上の1	0.49	0.07	0	1
05-206 I -051	熊崎川	六ヶ迫川	畑川	白杵市		畑	0.60	0.07	6	0
05-206 I -052	熊崎川	六ヶ迫川	六ヶ迫川支川	白杵市		六ヶ迫	0.55	0.12	2	1

注) 人家5戸以上の溪流には、官公署、学校、病院・社会福祉施設等の災害弱者関連施設等のある人家5戸未満の溪流を含む。







(人家5戸以上)

溪流番号	水系名	河川名	溪流名	溪流所在地			流域概要		保全対象	
				都市	町村	字	溪流長 km	流域面積 (10 <sup>2</sup> 以上)km <sup>2</sup>	人家戸数 (戸)	公共施設等
05-207 I-116	青江川	青江川	下川内川 4	津久見市		上青江	0.25	0.04	6	0
05-207 I-117	青江川	青江川	下川内川 3	津久見市		上青江	0.26	0.05	7	0
05-207 I-118	青江川	青江川	下川内川 2	津久見市		上青江	0.30	0.05	11	0
05-207 I-119	青江川	青江川	下川内川 1	津久見市		上青江	0.37	0.24	7	0
05-207 I-120	青江川	青江川	上青江川 1	津久見市		上青江	0.32	0.10	9	0
05-207 I-121	青江川	青江川	中川内川 2	津久見市		上青江	0.65	1.06	8	0
05-207 I-122	青江川	青江川	畑川	津久見市		上青江	0.12	0.02	9	0
05-207 I-123	青江川	青江川	弁治川	津久見市		上青江	0.35	0.05	0	0
05-207 I-124	青江川	青江川	鬼丸川 2	津久見市		上青江	0.85	0.18	16	0
05-207 I-125	青江川	青江川	原川	津久見市		上青江	0.25	0.04	2	1
05-207 I-126	青江川	赤木川	赤木川	津久見市		上青江	0.10	0.02	8	0
05-207 I-127	青江川	赤木川	上青江川 2	津久見市		上青江	1.26	0.48	22	0
05-207 I-128	青江川	青江川	道尾川 2	津久見市		上青江	0.30	0.05	6	0
05-207 I-129	青江川	青江川	道尾川 1	津久見市		上青江	0.80	0.25	5	0
05-207 I-130	その他	徳浦川	徳浦川 2	津久見市		徳浦	0.22	0.03	36	0
05-207 I-131	徳浦川	徳浦川	徳浦川 5	津久見市		徳浦	0.70	0.22	7	0
05-207 I-132	徳浦川	徳浦川	徳浦川 1	津久見市		徳浦	1.66	1.24	48	0
05-207 I-133	徳浦川	徳浦川	徳浦川 3	津久見市		徳浦	0.50	0.07	11	0
05-207 I-134	徳浦川	徳浦川	徳浦川 2	津久見市		徳浦	0.50	0.08	32	0
05-207 I-135	徳浦川	徳浦川	徳浦川 4	津久見市		徳浦	0.62	0.40	30	0
05-207 I-136	徳浦川	徳浦川	徳浦宮川 1	津久見市		徳浦	0.20	0.02	27	0
05-207 I-137	徳浦川	徳浦川	徳浦宮川 2	津久見市		徳浦	0.25	0.02	8	1
05-207 I-138	堅浦川	堅浦川	徳浦川 6	津久見市		堅浦	0.27	0.09	11	0
05-207 I-139	堅浦川	堅浦川	堅浦川 3	津久見市		堅浦	0.35	0.12	11	1
05-207 I-140	堅浦川	堅浦川	堅浦川 2	津久見市		堅浦	0.60	0.23	23	1
05-207 I-141	堅浦川	堅浦川	堅浦川 1	津久見市		堅浦	0.60	0.32	18	1
05-207 I-142	堅浦川	小迫川	小迫川	津久見市		堅浦	0.45	0.14	5	0
05-207 I-143	堅浦川	小迫川	堅浦川 5	津久見市		堅浦	0.07	0.01	6	0
05-207 I-144	その他	堅浦川	堅浦川 2	津久見市		堅浦	0.07	0.01	10	0
05-207 I-145	その他	浦代川	浦代川 3	津久見市		長目	0.62	0.32	14	1
05-207 I-146	その他	浦代川	浦代川 2	津久見市		長目	0.45	0.08	15	1
05-207 I-147	その他	浦代川	浦代川 1	津久見市		長目	0.40	0.21	9	0
05-207 I-148	その他	長目川	長目川 2	津久見市		長目	0.37	0.16	28	1
05-207 I-149	その他	長目川	長目川 3	津久見市		長目	0.35	0.24	28	1
05-207 I-150	その他	長目川	長目川 1	津久見市		長目	0.15	0.02	10	0
05-207 I-151	その他	釜戸川	釜戸川 2	津久見市		長目	0.12	0.03	1	1
05-207 I-152	その他	釜戸川	釜戸川 1	津久見市		長目	0.25	0.10	18	0
05-207 I-153	その他	伊崎川	伊崎川 3	津久見市		長目	0.15	0.04	5	0
05-207 I-154	その他	伊崎川	伊崎川 2	津久見市		長目	0.15	0.03	5	0
05-207 I-155	その他	伊崎川	伊崎川 1	津久見市		長目	0.25	0.03	13	1
05-207 I-156	その他	伊崎川	伊崎川 4	津久見市		長目	0.30	0.05	0	0
05-207 I-157	その他	楠屋川	楠屋川 2	津久見市		長目	0.15	0.02	11	0
05-207 I-158	その他	楠屋川	楠屋川 3	津久見市		長目	0.30	0.11	11	0
05-207 I-159	その他	楠屋川	楠屋川 4	津久見市		長目	0.20	0.05	2	1
佐伯土木事務所										
06-205 I-001	番匠川	屋敷川	東風隠川 5	佐伯市		東風隠	0.83	0.03	5	0
06-205 I-002	番匠川	屋敷川	東風隠川 3	佐伯市		東灘屋敷	0.75	0.03	9	0
06-205 I-003	番匠川	屋敷川	屋敷川 2	佐伯市		屋敷	0.61	0.03	10	0
06-205 I-004	番匠川	屋敷川	東風隠川 4	佐伯市		屋敷	0.58	0.03	9	0
06-205 I-005	番匠川	屋敷川	屋敷川	佐伯市		屋敷	3.45	0.22	32	2
06-205 I-006	番匠川	大江灘川	大江灘川	佐伯市		東灘	0.17	0.01	6	0
06-205 I-007	番匠川	番匠川	三九朗谷川	佐伯市		三九朗	1.39	0.05	21	0
06-205 I-008	番匠川	番匠川	大船繫川	佐伯市		上灘	6.10	0.43	42	2
06-205 I-009	番匠川	番匠川	大船繫川 5	佐伯市		上灘	1.95	0.09	43	2
06-205 I-010	番匠川	番匠川	大船繫川 4	佐伯市		上灘	0.30	0.02	32	2
06-205 I-011	番匠川	大船繫川	大船繫川 3	佐伯市		上灘	1.69	0.06	11	0
06-205 I-012	番匠川	大船繫川	西川支流	佐伯市		上灘	0.95	0.04	12	0
06-205 I-013	番匠川	番匠川	大船繫川 6	佐伯市		上灘	0.24	0.01	5	0
06-205 I-014	番匠川	番匠川	大船繫川 2	佐伯市		上灘	0.36	0.01	13	0
06-205 I-015	番匠川	番匠川	大船繫川 7	佐伯市		上灘	0.54	0.01	7	0
06-205 I-016	番匠川	木立川	屋敷川 3	佐伯市		須留木	0.44	0.02	6	0

注) 人家5戸以上の溪流には、官公署、学校、病院・社会福祉施設等の災害弱者関連施設等のある人家5戸未満の溪流を含む。







(人家5戸以上)

溪流番号	水系名	河川名	溪流名	溪流所在地			流域概要		保全対象	
				都市	町村	字	溪流長 km	流域面積 (10 <sup>2</sup> 以上)km <sup>2</sup>	人家戸数 (戸)	公共施設等
06-205 I -139	番匠川	門前川	中村川	佐伯市		門前	0.48	0.09	8	0
06-205 I -140	番匠川	門前川	古市川	佐伯市		古市	0.05	0.02	11	0
06-205 I -141	番匠川	門前川	脇川第3	佐伯市		脇	0.10	0.02	17	0
06-205 I -142	番匠川	門前川	脇川第4	佐伯市		脇	0.10	0.04	19	0
06-205 I -143	番匠川	門前川	脇川第5	佐伯市		脇	0.18	0.03	8	0
06-205 I -144	番匠川	門前川	脇川	佐伯市		脇	0.16	0.03	65	0
06-205 I -145	番匠川	坂山川	坂山川	佐伯市		坂山	0.44	0.12	61	0
06-205 I -146	番匠川	百々谷川	高畑川2	佐伯市		高畑	0.10	0.00	22	0
06-205 I -147	番匠川	百々谷川	高畑川	佐伯市		高畑	0.15	0.01	21	0
06-205 I -148	番匠川	百々谷川	平川	佐伯市		野口	0.13	0.02	20	0
06-205 I -149	番匠川	百々谷川	平川第2	佐伯市		野口	0.45	0.24	64	1
06-205 I -150	番匠川	百々谷川	中の原川	佐伯市		野口	0.60	0.21	38	0
06-205 I -151	番匠川	百々谷川	王子丸川	佐伯市		野口	0.28	0.04	44	0
06-205 I -152	番匠川	百々谷川	王子丸川2	佐伯市		坂の浦	0.08	0.03	9	0
06-205 I -153	番匠川	百々谷川	王子丸川3	佐伯市		坂の浦	0.35	0.08	22	0
06-205 I -154	番匠川	中川	白坪川3	佐伯市		白坪	0.25	0.04	0	1
06-205 I -155	番匠川	百々谷川	若宮川	佐伯市		城山 若宮	0.15	0.03	10	0
06-205 I -156	番匠川	百々谷川	若宮川第2	佐伯市		城山 若宮	0.25	0.03	22	0
06-205 I -157	番匠川	百々谷川	杉谷	佐伯市		城山 枳形	0.10	0.01	11	0
06-205 I -158	番匠川	中江川	西谷川	佐伯市		城山 西谷	0.10	0.01	45	1
06-205 I -159	番匠川	中川	大手町川	佐伯市		城山 大手町	0.10	0.01	0	3
06-205 I -160	番匠川	中川	城下西川	佐伯市		城下西	0.23	0.02	25	0
06-205 I -161	番匠川	中川	百枝川2	佐伯市		白坪	0.50	0.15	1	1
06-205 I -162	番匠川	中川	白坪川	佐伯市		白坪	0.53	0.10	40	1
06-205 I -163	番匠川	中川	常盤川	佐伯市		常盤	0.18	0.01	10	0
06-205 I -164	番匠川	中川	平野川	佐伯市		平野	0.23	0.06	30	1
06-205 I -165	番匠川	中川	田の浦川	佐伯市		田の浦	0.25	0.04	38	1
06-205 I -166	その他	坂の浦川	坂の浦川支川	佐伯市		坂の浦	0.24	0.02	13	1
06-205 I -167	その他	坂の浦川	坂の浦川2	佐伯市		坂の浦	0.28	0.03	9	0
06-205 I -168	その他	坂の浦川	坂の浦川3	佐伯市		坂の浦	0.15	0.04	6	0
06-205 I -169	その他	坂の浦川	坂の浦川5	佐伯市		坂の浦	0.20	0.03	21	0
06-205 I -170	その他	坂の浦川	坂の浦川6	佐伯市		坂の浦	0.23	0.04	13	0
06-205 I -171	その他	百枝川	百枝川第2	佐伯市		百枝	0.25	0.05	8	0
06-205 I -172	その他	百枝川	百枝川第7	佐伯市		百枝	0.01	0.02	8	0
06-205 I -173	その他	百枝川	百枝川第3	佐伯市		百枝	0.20	0.03	10	0
06-205 I -174	その他	百枝川	百枝川第4	佐伯市		百枝	0.30	0.05	23	0
06-205 I -175	その他	百枝川	百枝川第5	佐伯市		百枝	0.43	0.10	23	0
06-205 I -176	その他	百枝川	百枝川第6	佐伯市		百枝	2.60	0.29	7	0
06-205 I -177	その他	小野川	小野川	佐伯市		海崎	0.20	0.01	15	0
06-205 I -178	その他	竹樋川	山ノ口川3	佐伯市		山ノ口	0.07	0.00	0	1
06-205 I -179	その他	竹樋川	山ノ口川1	佐伯市		中野	0.38	0.14	0	1
06-205 I -180	その他	竹樋川	山ノ口川2	佐伯市		中野	0.47	0.09	0	1
06-205 I -181	戸穴川	河内川	年神川	佐伯市		年神	0.05	0.01	6	0
06-205 I -182	戸穴川	河内川	河内川	佐伯市		河内	0.25	0.01	11	0
06-205 I -183	戸穴川	戸穴川	戸穴川支流	佐伯市		宇戸	1.31	0.59	8	0
06-205 I -184	戸穴川	戸穴川	戸穴川	佐伯市		宇戸	1.22	0.33	8	0
06-205 I -185	その他	代後川	代後川	佐伯市		代後	0.03	0.01	33	0
06-205 I -186	その他	代後川	代後川第2	佐伯市		代後	0.06	0.02	20	0
06-205 I -187	その他	代後川	代後川第3	佐伯市		代後	0.04	0.00	12	0
06-205 I -188	その他	中ノ内川	中ノ内川4	佐伯市		宇戸	0.31	0.02	6	0
06-205 I -189	その他	車川	車川	佐伯市		車	0.13	0.01	9	0
06-205 I -190	その他	晞干川	晞干川	佐伯市		晞干	0.20	0.02	26	1
06-205 I -191	その他	石間川	石間川	佐伯市		石間浦	0.14	0.03	2	1
06-205 I -192	その他	守後川	守後川	佐伯市		守後浦	0.18	0.03	25	2
06-205 I -193	その他	守後川	守後川左俣	佐伯市		守後浦	0.58	0.16	35	2
06-205 I -194	その他	久保浦川	久保浦川	佐伯市		久保浦	0.18	0.01	8	1
06-205 I -195	その他	久保浦川	久保浦川2	佐伯市		久保浦	0.39	0.09	8	1
06-205 I -196	その他	景の浦川	景の浦川	佐伯市		久保浦	0.15	0.03	0	1
06-205 I -197	その他	梨の谷川	梨の谷川	佐伯市		片神浦	0.15	0.03	4	1
06-205 I -198	その他	高松川	高松川	佐伯市		高松浦	0.30	0.16	8	0
06-205 I -199	その他	高松川	高松川第2	佐伯市		高松浦	0.10	0.02	7	0

注) 人家5戸以上の溪流には、官公署、学校、病院・社会福祉施設等の災害弱者関連施設等のある人家5戸未満の溪流を含む。



(人家5戸以上)

溪流番号	水系名	河川名	溪流名	溪流所在地			流域概要		保全対象	
				都市	町村	字	溪流長 km	流域面積 (10 <sup>2</sup> 以上)km <sup>2</sup>	人家戸数 (戸)	公共施設等
06-402 I -019	番匠川	山田内川	片内川	佐伯市	弥生	上小倉	0.53	0.11	8	1
06-402 I -020	番匠川	井崎川	梅牟礼川	佐伯市	弥生	井崎	0.54	0.15	34	2
06-402 I -021	番匠川	井崎川	川又川	佐伯市	弥生	井崎	0.18	0.02	10	1
06-402 I -022	番匠川	井崎川	留田川	佐伯市	弥生	井崎	0.32	0.06	23	0
06-402 I -023	番匠川	井崎川	土崎川	佐伯市	弥生	井崎	0.36	0.05	9	1
06-402 I -024	番匠川	井崎川	稽古屋川	佐伯市	弥生	大坂本	0.35	0.04	5	1
06-402 I -025	番匠川	井崎川	長畑川1	佐伯市	弥生	尺間	0.57	0.27	14	0
06-402 I -026	番匠川	井崎川	長畑川2	佐伯市	弥生	尺間	0.45	0.16	14	0
06-402 I -027	番匠川	井崎川	田ノ平川1	佐伯市	弥生	尺間	0.13	0.04	5	0
06-402 I -028	番匠川	井崎川	田ノ平川2	佐伯市	弥生	尺間	0.70	0.23	12	1
06-402 I -029	番匠川	井崎川	奥ノ平川	佐伯市	弥生	宇藤木	0.29	0.06	8	0
06-402 I -030	番匠川	川中川	尾越川	佐伯市	弥生	川中	0.33	0.09	4	1
06-402 I -031	番匠川	井崎川	川中川1	佐伯市	弥生	川中	0.25	0.03	5	0
06-402 I -032	番匠川	井崎川	黒土川	佐伯市	弥生	黒土	0.25	0.04	5	0
06-402 I -033	番匠川	井崎川	尺間川1	佐伯市	弥生	尺間	0.09	0.02	7	0
06-402 I -034	番匠川	井崎川	元田川	佐伯市	弥生	元田	1.27	0.60	16	1
06-402 I -035	番匠川	井崎川	広瀬川	佐伯市	弥生	元田	1.08	0.31	5	0
06-402 I -036	番匠川	井崎川	小浪川	佐伯市	弥生	植松	0.91	0.19	16	0
06-402 I -037	番匠川	床木川	切水川	佐伯市	弥生	切水	0.08	0.01	6	0
06-402 I -038	番匠川	床木川	大向川	佐伯市	弥生	大向	0.58	0.13	6	0
06-402 I -039	番匠川	床木川	荒内川1	佐伯市	弥生	荒内	0.46	0.13	7	0
06-402 I -040	番匠川	床木川	荒内川2	佐伯市	弥生	荒内	1.00	0.42	7	0
06-402 I -041	番匠川	床木川	上ノ岡川	佐伯市	弥生	久保	1.70	1.80	8	1
06-402 I -042	番匠川	床木川	久保川	佐伯市	弥生	久保	0.21	0.13	5	0
06-402 I -043	番匠川	床木川	岩ノ下川1	佐伯市	弥生	岩ノ下	0.40	0.02	4	1
06-402 I -044	番匠川	床木川	岩ノ下川2	佐伯市	弥生	岩ノ下	0.12	0.00	6	2
06-402 I -045	番匠川	床木川	岩ノ下川3	佐伯市	弥生	岩ノ下	0.20	0.02	8	0
06-402 I -046	番匠川	床木川	一ノ瀬川	佐伯市	弥生	一ノ瀬	0.62	0.16	5	0
06-402 I -047	番匠川	床木川	瀬戸川	佐伯市	弥生	六田	0.34	0.20	9	0
06-402 I -048	番匠川	床木川	六田川	佐伯市	弥生	六田	0.25	0.05	5	0
06-402 I -049	番匠川	床木川	岡田川1	佐伯市	弥生	岡田	0.57	0.14	8	0
06-402 I -050	番匠川	床木川	岡田川2	佐伯市	弥生	下岡	0.12	0.05	5	0
06-402 I -051	番匠川	床木川	岡田川	佐伯市	弥生	下岡	0.15	0.03	6	0
06-402 I -052	番匠川	井崎川	蕨野川	佐伯市	弥生	蕨野	0.61	0.10	8	1
06-402 I -053	番匠川	井崎川	提内川5	佐伯市	弥生	井崎	0.20	0.05	0	1
06-402 I -054	番匠川	権現谷川	権現谷川	佐伯市	弥生	権現谷	0.04	0.03	6	0
06-402 I -055	番匠川	宮河内川	小田川	佐伯市	弥生	宮河内	0.08	0.00	7	0
06-403 I -001	番匠川	笠掛川	コエジ川	佐伯市	本匠	笠掛	0.08	0.04	14	0
06-403 I -002	番匠川	久留須川	大良川	佐伯市	本匠	大良	0.47	0.14	5	0
06-403 I -003	番匠川	久留須川	下三股川	佐伯市	本匠	下三股	0.05	0.03	9	0
06-403 I -004	番匠川	番匠川	原川1	佐伯市	本匠	原	0.23	0.06	5	0
06-403 I -005	番匠川	番匠川	原川2	佐伯市	本匠	原	0.58	0.09	12	0
06-403 I -006	番匠川	番匠川	佛座川	佐伯市	本匠	佛座	1.04	0.42	10	0
06-403 I -007	番匠川	番匠川	松内川	佐伯市	本匠	松内	1.91	0.30	9	0
06-403 I -008	番匠川	番匠川	板屋川	佐伯市	本匠	板屋	1.58	0.66	4	1
06-403 I -009	番匠川	番匠川	峯谷	佐伯市	本匠	板屋	1.06	0.01	8	1
06-403 I -010	番匠川	上津川	中上津川2	佐伯市	本匠	下上津川	0.46	0.10	5	0
06-403 I -011	番匠川	小又川	堂ノ間川	佐伯市	本匠	堂ノ間	0.84	0.24	6	0
06-403 I -012	番匠川	小又川	日平川	佐伯市	本匠	日平	0.14	0.05	6	1
06-403 I -013	番匠川	番匠川	井ノ上川	佐伯市	本匠	井ノ上	0.38	0.03	3	0
06-403 I -014	番匠川	小半川	小半川	佐伯市	本匠	小半	0.31	0.03	11	0
06-403 I -015	番匠川	番匠川	荒瀬川	佐伯市	本匠	荒瀬	0.16	0.04	4	1
06-403 I -016	番匠川	宇津々川	宮ノ脇川	佐伯市	本匠	ツル	0.58	0.28	1	1
06-403 I -017	番匠川	宇津々川	西ノ谷川	佐伯市	本匠	ツル	1.81	0.76	8	0
06-403 I -018	番匠川	宇津々川	山口川	佐伯市	本匠	ツル	1.70	0.30	14	0
06-403 I -019	番匠川	宇津々川	波寄津川	佐伯市	本匠	ツル	1.54	0.80	14	0
06-403 I -020	番匠川	番匠川	長野川1	佐伯市	本匠	長野	0.07	0.05	7	0
06-403 I -021	番匠川	番匠川	長野川2	佐伯市	本匠	長野	0.07	0.03	6	1
06-403 I -022	番匠川	番匠川	高蘇川支川	佐伯市	本匠	高蘇	0.46	0.25	6	1
06-403 I -023	番匠川	番匠川	高蘇川	佐伯市	本匠	高蘇	1.00	0.43	7	1
06-404 I -001	五ヶ瀬川	桑ノ原川	桑ノ原川一支溪	佐伯市	宇目	桑ノ原	0.17	0.06	0	1

注) 人家5戸以上の溪流には、官公署、学校、病院・社会福祉施設等の災害弱者関連施設等のある人家5戸未満の溪流を含む。

(人家5戸以上)

溪流番号	水系名	河川名	溪流名	溪流所在地			流域概要		保全対象	
				郡市	町村	字	溪流長 km	流域面積 (10 <sup>2</sup> 以上)km <sup>2</sup>	人家戸数 (戸)	公共施設等
06-404 I-002	五ヶ瀬川	中岳川	大切川1	佐伯市	宇目	木浦鉦山	1.24	0.73	34	2
06-404 I-003	五ヶ瀬川	中岳川	落水川1	佐伯市	宇目	落水	0.33	0.07	8	0
06-404 I-004	五ヶ瀬川	中岳川	ドヤハル川	佐伯市	宇目	落水	1.25	0.82	1	1
06-404 I-005	五ヶ瀬川	中岳川	ユノタニ川	佐伯市	宇目	木浦鉦山	0.91	0.22	5	2
06-404 I-006	五ヶ瀬川	中岳川	徳台川	佐伯市	宇目	木浦鉦山	0.81	0.16	3	2
06-404 I-007	五ヶ瀬川	西山川	御泊川	佐伯市	宇目	御泊	0.26	0.03	1	1
06-404 I-008	五ヶ瀬川	中岳川	長淵谷	佐伯市	宇目	長淵	0.28	0.06	0	1
06-404 I-009	五ヶ瀬川	黒原川	越野川	佐伯市	宇目	越野	0.18	0.01	6	0
06-404 I-010	五ヶ瀬川	田代川	上小野市川	佐伯市	宇目	上小野市	0.43	0.03	0	1
06-404 I-011	五ヶ瀬川	田代川	下小野市川2	佐伯市	宇目	下小野市	0.11	0.02	5	0
06-404 I-012	五ヶ瀬川	田代川	下小野市川3	佐伯市	宇目	下小野市	0.09	0.02	5	0
06-404 I-013	五ヶ瀬川	田代川	下小野市川	佐伯市	宇目	下小野市	0.19	0.03	7	1
06-404 I-014	五ヶ瀬川	田代川	川尻川1	佐伯市	宇目	川尻	0.41	0.04	0	3
06-404 I-015	五ヶ瀬川	市園川	市園川1	佐伯市	宇目	市園	0.14	0.02	0	1
06-404 I-016	五ヶ瀬川	重岡川	上仲江川1	佐伯市	宇目	上仲江	0.23	0.02	5	0
06-404 I-017	五ヶ瀬川	鏡川	大原川1支溪	佐伯市	宇目	大原	0.40	0.08	6	0
06-404 I-018	五ヶ瀬川	鏡川	大原川2	佐伯市	宇目	大原	0.46	0.04	8	0
06-404 I-019	五ヶ瀬川	鏡川	大原川3	佐伯市	宇目	大原	0.41	0.04	5	0
06-404 I-020	五ヶ瀬川	鏡川	宗太郎川	佐伯市	宇目	宗太郎	0.21	0.09	6	0
06-404 I-021	五ヶ瀬川	鏡川	宗太郎川2	佐伯市	宇目	宗太郎	0.60	0.14	0	1
06-405 I-001	番匠川	久留須川	間川	佐伯市	直川	下直見	0.89	0.16	8	1
06-405 I-002	番匠川	久留須川	上ノ口川1	佐伯市	直川	下直見	0.37	0.06	4	1
06-405 I-003	番匠川	久留須川	上ノ口川2	佐伯市	直川	下直見	0.22	0.03	4	1
06-405 I-004	番匠川	久留須川	河内川	佐伯市	直川	河内	0.63	0.13	6	0
06-405 I-005	番匠川	園川川	園川1	佐伯市	直川	園	0.45	0.01	5	0
06-405 I-006	番匠川	赤木川	長野川1	佐伯市	直川	長野	0.13	0.02	5	0
06-405 I-007	番匠川	赤木川	長野川2	佐伯市	直川	長野	0.13	0.02	5	0
06-405 I-008	番匠川	赤木川	谷口川	佐伯市	直川	吹原	0.22	0.05	5	0
06-405 I-009	番匠川	赤木川	立箱川1	佐伯市	直川	立箱	1.13	0.40	7	0
06-405 I-010	番匠川	赤木川	堂師川1	佐伯市	直川	赤木	0.26	0.02	6	1
06-405 I-011	番匠川	細川内川	黒沢川	佐伯市	直川	黒沢	0.75	0.08	0	0
06-405 I-012	番匠川	久留須川	椀ヶ原川	佐伯市	直川	椀ヶ原	0.19	0.02	8	0
06-405 I-013	番匠川	久留須川	天津留川1	佐伯市	直川	天津留	0.67	0.12	5	0
06-405 I-014	番匠川	上井取川	井取川1	佐伯市	直川	井取	0.06	0.00	5	0
06-405 I-015	番匠川	横川	月形川	佐伯市	直川	横川	0.35	0.08	5	0
06-405 I-016	番匠川	久留須川	川又川1	佐伯市	直川	川又	0.10	0.01	5	0
06-405 I-017	番匠川	久留須川	竹ノ下川	佐伯市	直川	竹ノ下	0.18	0.02	9	0
06-405 I-018	番匠川	久留須川	沖ノ津留川	佐伯市	直川	沖ノ津留	0.18	0.02	7	1
06-405 I-019	番匠川	久留須川	水口川1	佐伯市	直川	水口	0.20	0.04	8	0
06-405 I-020	番匠川	久留須川	水口川2	佐伯市	直川	水口	0.26	0.02	9	0
06-405 I-021	番匠川	久留須川	芝原谷	佐伯市	直川	水口	0.79	0.17	13	1
06-405 I-022	番匠川	久留須川	柴原川	佐伯市	直川	下直見	0.74	0.29	13	1
06-405 I-023	番匠川	久留須川	新洞川1	佐伯市	直川	下直見	0.47	0.41	5	1
06-406 I-001	その他	船隠湾	船隠川1	佐伯市	鶴見	船隠	0.09	0.02	32	0
06-406 I-002	その他	大島漁港	船隠川2	佐伯市	鶴見	船隠	0.06	0.01	8	0
06-406 I-003	その他	田の浦港	田の浦川	佐伯市	鶴見	田野浦	0.11	0.06	35	2
06-406 I-004	その他	田の浦港	田の浦川2	佐伯市	鶴見	田野浦	0.16	0.05	47	3
06-406 I-005	その他	大谷川	大谷川	佐伯市	鶴見	田野浦	0.11	0.04	36	3
06-406 I-006	その他	トヤノロ川	トヤノロ川	佐伯市	鶴見	田野浦	0.20	0.07	5	1
06-406 I-007	その他	大島漁港	地下川	佐伯市	鶴見	地下	0.10	0.03	32	1
06-406 I-008	その他	梶寄浦海岸	下梶寄川1	佐伯市	鶴見	下梶寄	0.18	0.09	15	1
06-406 I-009	その他	梶寄浦海岸	下梶寄川2	佐伯市	鶴見	下梶寄	0.17	0.05	15	1
06-406 I-010	その他	梶寄漁港	宮の脇川	佐伯市	鶴見	梶寄	0.19	0.03	50	1
06-406 I-011	その他	梶寄漁港	梶寄川1	佐伯市	鶴見	西の谷	0.23	0.09	82	2
06-406 I-012	その他	梶寄漁港	梶寄川2	佐伯市	鶴見	西の谷	0.23	0.06	82	1
06-406 I-013	その他	梶寄漁港	梶寄浦川	佐伯市	鶴見	西の谷	0.26	0.09	74	2
06-406 I-014	その他	大川	丹賀浦川1	佐伯市	鶴見	丹賀浦	0.21	0.02	18	1
06-406 I-015	その他	丹賀漁港	丹賀浦川2	佐伯市	鶴見	丹賀浦	0.56	0.12	5	3
06-406 I-016	その他	丹賀漁港	丹賀浦川3	佐伯市	鶴見	丹賀浦	0.30	0.07	4	3
06-406 I-017	その他	猿戸漁港	広浦川	佐伯市	鶴見	広浦	0.20	0.06	6	0
06-406 I-018	その他	島江漁港	島江川2	佐伯市	鶴見	島江	0.30	0.08	5	0

注) 人家5戸以上の溪流には、官公署、学校、病院・社会福祉施設等の災害弱者関連施設等のある人家5戸未満の溪流を含む。











(人家5戸以上)

溪流番号	水系名	河川名	溪流名	溪流所在地			流域概要		保全対象	
				郡市	町村	字	溪流長 km	流域面積 (10°以上)km <sup>2</sup>	人家戸数 (戸)	公共施設等
07-427 I -002	大野川	茜川	新殿川	豊後大野市	千歳村	新殿	0.42	0.05	9	4
07-427 I -003	大野川	茜川	新殿谷川	豊後大野市	千歳村	新殿	0.17	0.02	14	0
07-428 I -001	大野川	長谷川	井ノ迫川	豊後大野市	犬飼町	長谷	0.39	0.04	5	0
07-428 I -002	大野川	大野川	上重川一支溪	豊後大野市	犬飼町	上重	0.35	0.03	5	0
07-428 I -003	大野川	大野川	上重川三支溪	豊後大野市	犬飼町	上重	0.24	0.01	7	0
07-428 I -004	大野川	大野川	上重川四支溪	豊後大野市	犬飼町	上重	0.24	0.01	6	0
07-428 I -005	大野川	大野川	小福手谷川	豊後大野市	犬飼町	小福手	0.22	0.02	15	1
07-428 I -006	大野川	柴北川	志田原川	豊後大野市	犬飼町	志田原	0.64	0.04	5	1
07-428 I -007	大野川	柴北川	衣掛川	豊後大野市	犬飼町	衣掛	0.44	0.04	9	3
07-428 I -008	大野川	柴北川	黒松東川	豊後大野市	犬飼町	黒松東	0.67	0.05	8	0
07-428 I -009	大野川	柴北川	山田川	豊後大野市	犬飼町	山田	0.16	0.01	7	0
07-428 I -010	大野川	柴北川	山田谷川一支溪	豊後大野市	犬飼町	山田	0.49	0.20	9	0
07-428 I -011	大野川	柴北川	山田谷川二支溪	豊後大野市	犬飼町	山田	0.52	0.06	7	0
07-428 I -012	大野川	宇津尾木川	宇津尾木谷川2	豊後大野市	犬飼町	宇津尾木	0.93	0.17	5	0
07-428 I -013	大野川	宇津尾木川	宇津尾木谷川	豊後大野市	犬飼町	宇津尾木	0.22	0.04	1	1
竹田土木事務所										
08-208 I -001	大野川	緒方川	倉木川	竹田市		小河内	1.90	1.06	5	0
08-208 I -002	大野川	太田川	南川	竹田市		田井	0.10	0.02	5	0
08-208 I -003	大野川	太田川	政所川	竹田市		政所	0.51	0.14	4	1
08-208 I -004	大野川	緒方川	矢原川	竹田市		矢原	0.12	0.07	3	1
08-208 I -005	大野川	緒方川	矢原川	竹田市		矢原	0.09	0.01	7	0
08-208 I -006	大野川	緒方川	大津留川	竹田市		下津留	0.75	0.37	5	0
08-208 I -007	大野川	神原川	振顔野川	竹田市		振顔野	0.31	0.10	5	0
08-208 I -008	大野川	波木合川	国形川	竹田市		神原	0.89	0.55	5	0
08-208 I -009	大野川	波木合川	白泉川	竹田市		白水	0.31	0.13	5	0
08-208 I -010	大野川	神原川	畑川	竹田市		芝原	5.55	5.98	5	0
08-208 I -011	大野川	緩木川	鹿風紺屋川	竹田市		紺屋	0.85	0.67	7	1
08-208 I -012	大野川	緩木川	鹿風紺屋川①	竹田市		紺屋	1.32	0.45	6	1
08-208 I -013	大野川	緩木川	鹿風紺屋川②	竹田市		紺屋	1.26	0.23	5	1
08-208 I -014	大野川	緩木川	緩木川②	竹田市		緩木	1.50	0.68	3	1
08-208 I -015	大野川	緒方川	長迫川	竹田市		長迫	0.09	0.02	4	1
08-208 I -016	大野川	緒方川	山田川	竹田市		山田	0.06	0.01	5	0
08-208 I -017	大野川	緒方川	篠尾川	竹田市		篠尾	0.25	0.04	4	2
08-208 I -018	大野川	緒方川	泉水川	竹田市		泉水	0.05	0.02	8	0
08-208 I -019	大野川	緒方川	河宇田川①	竹田市		河宇田	0.22	0.07	5	0
08-208 I -020	大野川	緒方川	河宇田川②	竹田市		河宇田	0.12	0.03	5	0
08-208 I -021	大野川	緒方川	河宇田川③	竹田市		河宇田	0.12	0.04	5	0
08-208 I -022	大野川	緒方川	河宇田川④	竹田市		河宇田	0.22	0.03	6	0
08-208 I -023	大野川	大野川	中尾川	竹田市		中尾	0.11	0.03	5	0
08-208 I -024	大野川	大野川	中尾川①	竹田市		中尾	0.21	0.05	9	0
08-208 I -025	大野川	大野川	中尾川②	竹田市		中尾	0.23	0.05	9	0
08-208 I -026	大野川	大野川	中尾川②	竹田市		中尾	0.35	0.06	5	1
08-208 I -027	大野川	大野川	小野川	竹田市		台小野	0.24	0.05	10	0
08-208 I -028	大野川	大野川	河原立川	竹田市		河原立	0.18	0.03	8	1
08-208 I -029	大野川	大野川	本村川	竹田市		本村	0.08	0.02	4	1
08-208 I -030	大野川	矢倉川	下矢倉川	竹田市		下矢倉	0.19	0.02	13	0
08-208 I -031	大野川	矢倉川	下矢倉川①	竹田市		下矢倉	0.46	0.09	25	0
08-208 I -032	大野川	滝水川	宇土川	竹田市		アザミ	0.18	0.03	5	1
08-208 I -033	大野川	滝水川	渡瀬川	竹田市		渡瀬	0.05	0.02	3	1
08-208 I -034	大野川	玉来川	山田川②	竹田市		山田	0.33	0.05	5	0
08-208 I -035	大野川	大野川	滑瀬川①	竹田市		立小野	0.16	0.03	6	0
08-208 I -036	大野川	稲葉川	滑瀬川②	竹田市		近戸	0.26	0.03	22	0
08-208 I -037	大野川	稲葉川	滑瀬川③	竹田市		竹田	0.01	0.01	6	0
08-208 I -038	大野川	稲葉川	滑瀬川④	竹田市		竹田	0.14	0.01	14	0
08-208 I -039	大野川	稲葉川	竹田川②	竹田市		竹田	0.18	0.07	21	0
08-208 I -040	大野川	稲葉川	塩付川	竹田市		塩付	0.14	0.09	8	0
08-208 I -041	大野川	神馬川	前川	竹田市		前	0.07	0.03	2	1
08-208 I -042	大野川	稲葉川	三砂川	竹田市		瓜尾	0.50	0.30	15	0
08-208 I -043	大野川	稲葉川	下木川	竹田市		上下木	0.08	0.01	13	0
08-208 I -044	大野川	濁淵川	城北川	竹田市		濁淵	0.17	0.05	10	0
08-208 I -045	大野川	小賀川	中村川	竹田市		中村	0.92	0.56	5	0

注) 人家5戸以上の溪流には、官公署、学校、病院・社会福祉施設等の災害弱者関連施設等のある人家5戸未満の溪流を含む。

(人家5戸以上)

溪流番号	水系名	河川名	溪流名	溪流所在地			流域概要		保全対象	
				都市	町村	字	溪流長 km	流域面積 (10 <sup>2</sup> 以上)km <sup>2</sup>	人家戸数 (戸)	公共施設等
08-441 I-001	大野川	藤渡川	野鹿川	竹田市	荻町	野鹿	0.24	0.08	5	0
08-442 I-001	大野川	稲葉川	米賀川	竹田市	久住町	米賀	0.51	0.02	5	0
08-442 I-002	大野川	潤島川	陽谷川	竹田市	久住町	陽谷	0.57	0.09	5	0
08-442 I-003	大野川	潤島川	陽谷川①	竹田市	久住町	陽谷	0.10	0.03	8	0
08-442 I-004	大野川	久住川	境川	竹田市	久住町	境川	0.24	0.20	9	0
08-442 I-005	大分川	冷川	板切川	竹田市	久住町	板切	1.49	1.02	8	0
08-443 I-001	大分川	芹川	栃原川①	竹田市	直入町	栃原	0.29	0.12	5	0
08-443 I-002	大分川	芹川	栃原川	竹田市	直入町	栃原	1.25	1.33	5	0
08-443 I-003	大分川	芹川	日向塚川	竹田市	直入町	日向塚	0.94	0.50	6	0
08-443 I-004	大分川	栗本川	仲村川	竹田市	直入町	仲村	0.07	0.06	1	1
08-443 I-005	大分川	二又瀬川	梶屋川	竹田市	直入町	梶屋	1.22	0.67	5	0
08-443 I-006	大分川	二又瀬川	梶屋川①	竹田市	直入町	梶屋	2.15	0.91	5	0
08-443 I-007	大分川	馬門川	石ノ原川①	竹田市	直入町	石ノ原	0.10	0.03	5	0
08-443 I-008	大分川	馬門川	石ノ原川	竹田市	直入町	石ノ原	2.26	1.57	10	0
08-443 I-009	大分川	馬門川	辻川	竹田市	直入町	辻	0.17	0.06	5	0
08-443 I-010	大分川	芹川	小津留川	竹田市	直入町	向園	1.85	1.00	6	0
08-443 I-011	大分川	芹川	小津留川①	竹田市	直入町	小津留	1.04	0.98	5	0
玖珠土木事務所										
09-461 I-001	筑後川	松木川	書曲川	玖珠郡	九重町	書曲	0.22	0.01	7	1
09-461 I-002	筑後川	松木川	室園川	玖珠郡	九重町	室園	0.19	0.02	7	1
09-461 I-003	筑後川	松木川	丸塚川	玖珠郡	九重町	丸塚	0.87	0.15	1	1
09-461 I-004	筑後川	松木川	竜門川	玖珠郡	九重町	竜門	0.59	0.09	1	1
09-461 I-005	筑後川	松木川	田尻川	玖珠郡	九重町	田尻	0.35	0.02	5	1
09-461 I-006	筑後川	松木川	中野川	玖珠郡	九重町	柚木	0.76	0.24	5	0
09-461 I-007	筑後川	松木川	中野川	玖珠郡	九重町	前辻	0.46	0.05	5	0
09-461 I-008	筑後川	日ノ迫川	川上川支川	玖珠郡	九重町	寺	0.09	0.01	6	1
09-461 I-009	筑後川	日ノ迫川	日迫川2号	玖珠郡	九重町	日迫	0.42	0.26	9	2
09-461 I-010	筑後川	松木川	見良津川	玖珠郡	九重町	見良津	0.78	0.43	4	1
09-461 I-011	筑後川	折戸川	折戸川	玖珠郡	九重町	上旦	0.63	0.15	10	1
09-461 I-012	筑後川	玖珠川	奥野一川2号	玖珠郡	九重町	奥野一	0.21	0.02	6	0
09-461 I-013	筑後川	玖珠川	横道川5号	玖珠郡	九重町	横道	0.34	0.02	5	0
09-461 I-014	筑後川	玖珠川	横道川2号	玖珠郡	九重町	横道	0.48	0.21	7	0
09-461 I-015	筑後川	玖珠川	横道川3号	玖珠郡	九重町	横道	0.18	0.04	15	1
09-461 I-016	筑後川	玖珠川	横道川4号	玖珠郡	九重町	横道	0.80	0.21	17	2
09-461 I-017	筑後川	玖珠川	尾本川	玖珠郡	九重町	尾本	0.72	0.39	13	1
09-461 I-018	筑後川	甘川水川	甘川水川3号	玖珠郡	九重町	甘川水	0.19	0.07	3	1
09-461 I-019	筑後川	玖珠川	甘川水川	玖珠郡	九重町	甘川水	2.04	1.10	5	0
09-461 I-020	筑後川	玖珠川	拓郷川	玖珠郡	九重町	拓郷	1.21	0.44	5	0
09-461 I-021	筑後川	玖珠川	平家山川2号	玖珠郡	九重町	平家山	0.84	0.19	2	1
09-461 I-022	筑後川	玖珠川	平家山川4号	玖珠郡	九重町	平家山	0.44	0.08	2	3
09-461 I-023	筑後川	玖珠川	平家山川5号	玖珠郡	九重町	平家山	1.37	0.77	1	4
09-461 I-024	筑後川	玖珠川	小平谷川4号	玖珠郡	九重町	小平谷	0.70	0.18	4	1
09-461 I-025	筑後川	野上川	野矢川1号	玖珠郡	九重町	野矢	0.65	0.08	5	0
09-461 I-026	筑後川	野上川	寺床川2号	玖珠郡	九重町	寺床	1.03	0.60	6	0
09-461 I-027	筑後川	野上川	滝上川	玖珠郡	九重町	滝上	0.76	0.09	6	0
09-461 I-028	筑後川	野上川	中巢川	玖珠郡	九重町	中巢	4.43	3.51	5	1
09-461 I-029	筑後川	奥双石川	奥双石川	玖珠郡	九重町	奥双石	0.19	0.02	7	0
09-461 I-030	筑後川	玖珠川	小久保川1号	玖珠郡	九重町	鹿伏	1.18	0.41	51	1
09-461 I-031	筑後川	玖珠川	小久保川2号	玖珠郡	九重町	鹿伏	0.52	0.12	54	2
09-461 I-032	筑後川	玖珠川	南区川1号	玖珠郡	九重町	南区	1.22	0.09	23	2
09-461 I-033	筑後川	桐木谷川	南区川2号	玖珠郡	九重町	南区	0.31	0.01	25	2
09-461 I-034	筑後川	玖珠川	桐木谷川	玖珠郡	九重町	桐木	2.63	1.40	9	1
09-461 I-035	筑後川	玖珠川	谷川1号	玖珠郡	九重町	猪牟田	0.75	0.22	5	0
09-461 I-036	筑後川	玖珠川	谷川2号	玖珠郡	九重町	猪牟田	1.10	0.35	5	0
09-461 I-037	筑後川	鳴子川	北方川2号	玖珠郡	九重町	北方	1.74	1.22	7	0
09-461 I-038	筑後川	鳴子川	北方川	玖珠郡	九重町	北方	1.07	0.28	5	0
09-461 I-039	筑後川	玖珠川	千町無田川1号	玖珠郡	九重町	千町無田	0.79	0.25	8	0
09-461 I-040	筑後川	白水川	長者原川2号	玖珠郡	九重町	長者原	1.55	0.32	3	8
09-461 I-041	筑後川	白水川	長者原川	玖珠郡	九重町	長者原	2.21	1.33	3	8
09-461 I-042	筑後川	奥郷川	牧ノ戸川	玖珠郡	九重町	牧ノ戸	0.72	0.15	0	2
09-461 I-043	筑後川	奥郷川	牧ノ戸川2号	玖珠郡	九重町	牧ノ戸	0.28	0.14	5	1

注) 人家5戸以上の溪流には、官公署、学校、病院・社会福祉施設等の災害弱者関連施設等のある人家5戸未満の溪流を含む。

(人家5戸以上)

溪流番号	水系名	河川名	溪流名	溪流所在地			流域概要		保全対象	
				都市	町村	字	溪流長 km	流域面積 (10 <sup>2</sup> 以上)km <sup>2</sup>	人家戸数 (戸)	公共施設等
09-461 I -044	筑後川	玖珠川	湯坪川1号	玖珠郡	九重町	河原	0.57	0.18	10	1
09-461 I -045	筑後川	玖珠川	湯坪川2号	玖珠郡	九重町	河原	1.24	0.40	9	1
09-461 I -046	筑後川	筋湯川	第2筋湯川	玖珠郡	九重町	八丁原	2.06	1.40	7	13
09-461 I -047	筑後川	筋湯川	八丁原川1号	玖珠郡	九重町	八丁原	0.13	0.08	7	14
09-461 I -048	筑後川	筋湯川	八丁原川2号	玖珠郡	九重町	八丁原	1.30	0.53	7	14
09-461 I -049	筑後川	筋湯川	第1筋湯川	玖珠郡	九重町	筋湯	1.48	0.52	8	14
09-461 I -050	筑後川	玖珠川	筋湯川1号	玖珠郡	九重町	筋湯	1.82	0.63	1	2
09-461 I -051	筑後川	玖珠川	日向上川	玖珠郡	九重町	日向上	0.29	0.12	2	2
09-461 I -052	筑後川	栗原川	作草川	玖珠郡	九重町	作草	0.52	0.07	0	1
09-461 I -053	筑後川	玖珠川	梅ノ木川2号	玖珠郡	九重町	梅ノ木	0.44	0.14	7	0
09-461 I -054	筑後川	玖珠川	麻生原川	玖珠郡	九重町	麻生原	0.49	0.12	11	0
09-461 I -055	筑後川	玖珠川	麻生原川2号	玖珠郡	九重町	麻生原	0.27	0.07	5	0
09-461 I -056	筑後川	町田川	川東川	玖珠郡	九重町	川東	0.36	0.13	6	0
09-461 I -057	筑後川	町田川	川東川2号	玖珠郡	九重町	川東	0.16	0.02	6	0
09-461 I -058	筑後川	町田川	中板川2号	玖珠郡	九重町	中板	0.47	0.15	5	1
09-461 I -059	筑後川	町田川	生竜川1号支川	玖珠郡	九重町	生竜	0.13	0.01	6	1
09-461 I -060	筑後川	生竜川	生竜川1号	玖珠郡	九重町	生竜	0.99	0.28	8	1
09-461 I -061	筑後川	生竜川	生竜川2号	玖珠郡	九重町	生竜	0.31	0.03	6	2
09-461 I -062	筑後川	宝泉寺川	宝泉寺川1号	玖珠郡	九重町	宝泉寺	0.12	0.03	1	2
09-461 I -063	筑後川	宝泉寺川	宝泉寺川2号	玖珠郡	九重町	宝泉寺	0.43	0.06	6	0
09-461 I -064	筑後川	宝泉寺川	宝泉寺川3号	玖珠郡	九重町	宝泉寺	0.65	0.17	11	0
09-461 I -065	筑後川	宝泉寺川	宝泉寺川4号	玖珠郡	九重町	宝泉寺	0.21	0.02	0	1
09-461 I -066	筑後川	串野川	串野川1号	玖珠郡	九重町	串野	0.52	0.08	5	0
09-461 I -067	筑後川	串野川	串野川2号	玖珠郡	九重町	串野	0.81	0.12	15	0
09-461 I -068	筑後川	串野川	栃木川2号	玖珠郡	九重町	栃木	2.15	0.78	3	1
09-461 I -069	筑後川	坊道川	桐木川1号	玖珠郡	九重町	川底	2.85	2.33	5	0
09-461 I -070	筑後川	坊道川	桐木川3号	玖珠郡	九重町	桐木	0.91	0.28	6	0
09-461 I -071	筑後川	坊道川	桐木川2号	玖珠郡	九重町	桐木	0.49	0.06	6	0
09-461 I -072	筑後川	桐木川	桐木川4号	玖珠郡	九重町	桐木	0.63	0.14	6	1
09-461 I -073	筑後川	桐木川	桐木川	玖珠郡	九重町	桐木	0.17	0.02	7	0
09-461 I -074	筑後川	相狭間川	相狭間川2号	玖珠郡	九重町	相狭間	0.22	0.01	0	1
09-461 I -075	筑後川	相狭間川	相狭間川1号	玖珠郡	九重町	相狭間	3.17	1.94	5	0
09-461 I -076	筑後川	相狭間川	口ノ園川2号	玖珠郡	九重町	口ノ園	0.53	0.14	4	1
09-461 I -077	筑後川	相狭間川	相狭間川	玖珠郡	九重町	相狭間	0.22	0.03	7	2
09-461 I -078	筑後川	黒猪鹿川	黒猪鹿川1号	玖珠郡	九重町	黒猪鹿	0.99	0.14	16	0
09-461 I -079	筑後川	黒猪鹿川	黒猪鹿川2号	玖珠郡	九重町	黒猪鹿	2.57	1.71	16	0
09-461 I -080	筑後川	黒猪鹿川	黒猪鹿川支川	玖珠郡	九重町	黒猪鹿	0.25	0.05	24	0
09-461 I -081	筑後川	黒猪鹿川	黒猪鹿川3号	玖珠郡	九重町	黒猪鹿	0.54	0.12	16	0
09-461 I -082	筑後川	町田川	南山田川	玖珠郡	九重町	樋掛	0.27	0.05	25	3
09-461 I -083	筑後川	町田川	中城川	玖珠郡	九重町	中城	0.30	0.04	9	2
09-461 I -084	筑後川	木納水川	木納水川1号	玖珠郡	九重町	木納水	0.38	0.05	16	0
09-461 I -085	筑後川	木納水川	木納水川2号	玖珠郡	九重町	木納水	0.36	0.04	15	0
09-461 I -086	筑後川	木納水川	木納水川3号	玖珠郡	九重町	木納水	0.58	0.09	7	0
09-461 I -087	筑後川	木納水川	木納水川4号	玖珠郡	九重町	木納水	1.17	0.26	6	0
09-461 I -088	筑後川	木納水川	横尾川2号	玖珠郡	九重町	横尾	1.40	0.36	7	0
09-461 I -089	筑後川	玖珠川	引治川	玖珠郡	九重町	富迫	1.15	0.17	3	1
09-461 I -090	筑後川	玖珠川	富迫川	玖珠郡	九重町	富迫	0.21	0.03	8	0
09-461 I -091	筑後川	玖珠川	富迫川	玖珠郡	九重町	金山	0.97	0.41	14	1
09-461 I -092	筑後川	玖珠川	金山川	玖珠郡	九重町	金山	1.42	0.77	5	1
09-461 I -093	筑後川	玖珠川	田中川2号	玖珠郡	九重町	井手	0.69	0.33	8	0
09-461 I -094	筑後川	玖珠川	岩の上川2号	玖珠郡	九重町	岩の上	0.34	0.04	7	0
09-461 I -095	筑後川	玖珠川	栗野本村川1号	玖珠郡	九重町	栗野本村	0.48	0.05	8	0
09-461 I -096	筑後川	玖珠川	栗野本村川2号	玖珠郡	九重町	栗野本村	0.59	0.27	8	0
09-461 I -097	筑後川	玖珠川	栗野本村川3号	玖珠郡	九重町	栗野本村	2.02	1.18	5	0
09-462 I -001	筑後川	月出山川	朝見川2号	玖珠郡	玖珠町	戸畑	0.37	0.02	5	0
09-462 I -002	筑後川	月出山川	朝見川1号	玖珠郡	玖珠町	戸畑	0.22	0.01	5	1
09-462 I -003	筑後川	栃ノ木川	柿西川	玖珠郡	玖珠町	戸畑	0.42	0.05	19	1
09-462 I -004	筑後川	栃ノ木川	花ノ木川	玖珠郡	玖珠町	戸畑	0.31	0.02	8	1
09-462 I -005	筑後川	小麦河野川	円徳野川	玖珠郡	玖珠町	戸畑	0.30	0.02	5	0
09-462 I -006	筑後川	浦河内川	田の口川	玖珠郡	玖珠町	戸畑	0.25	0.03	6	0
09-462 I -007	筑後川	浦河内川	田の平川	玖珠郡	玖珠町	戸畑	0.12	0.02	7	1

注) 人家5戸以上の溪流には、官公署、学校、病院・社会福祉施設等の災害弱者関連施設等のある人家5戸未満の溪流を含む。

(人家5戸以上)

溪流番号	水系名	河川名	溪流名	溪流所在地			流域概要		保全対象	
				郡市	町村	字	溪流長 km	流域面積 (10 <sup>2</sup> 以上)km <sup>2</sup>	人家戸数 (戸)	公共施設等
09-462 I -008	筑後川	浦河内川	木牟田川	玖珠郡	玖珠町	四日市	0.44	0.03	19	1
09-462 I -009	筑後川	浦河内川	米山川	玖珠郡	玖珠町	戸畑	0.70	0.08	6	1
09-462 I -010	筑後川	太田川	志津里原川	玖珠郡	玖珠町	綾垣	0.39	0.04	11	0
09-462 I -011	筑後川	山下川	長小野川	玖珠郡	玖珠町	山下	0.53	0.04	6	0
09-462 I -012	筑後川	山下川	中塚川	玖珠郡	玖珠町	山下	0.06	0.01	4	1
09-462 I -013	筑後川	山下川	田能原川	玖珠郡	玖珠町	山下	0.57	0.06	8	0
09-462 I -014	筑後川	太田川	川底川	玖珠郡	玖珠町	太田	0.83	0.03	5	0
09-462 I -015	筑後川	太田本村川	本村川1号	玖珠郡	玖珠町	太田	0.49	0.04	6	0
09-462 I -016	筑後川	太田本村川	本村川2号	玖珠郡	玖珠町	太田	0.28	0.04	6	0
09-462 I -017	筑後川	森川	片草川	玖珠郡	玖珠町	森	0.50	0.03	4	1
09-462 I -018	筑後川	森川	仲田川	玖珠郡	玖珠町	森	5.00	0.08	5	1
09-462 I -019	筑後川	仲田川	高橋川	玖珠郡	玖珠町	岩室	0.12	0.01	7	0
09-462 I -020	筑後川	森川	片平田川	玖珠郡	玖珠町	森	0.17	0.06	12	0
09-462 I -021	筑後川	森川	片平田川2号	玖珠郡	玖珠町	森	0.71	0.03	6	0
09-462 I -022	筑後川	谷川	乙師川	玖珠郡	玖珠町	岩室	0.34	0.06	10	1
09-462 I -023	筑後川	書曲川	十五駄川	玖珠郡	玖珠町	岩室	0.48	0.03	36	0
09-462 I -024	筑後川	松木川	田代川	玖珠郡	玖珠町	岩室	0.75	0.04	18	1
09-462 I -025	筑後川	瀬戸谷川	唐杉川	玖珠郡	玖珠町	山田	1.10	0.06	10	2
09-462 I -026	筑後川	瀬戸谷川	谷口川	玖珠郡	玖珠町	山田	0.72	0.08	10	1
09-462 I -027	筑後川	一の瀬川	横道川1号	玖珠郡	玖珠町	山田	1.85	0.30	40	5
09-462 I -028	筑後川	一の瀬川	横道川2号	玖珠郡	玖珠町	山田	1.16	0.35	8	1
09-462 I -029	筑後川	玖珠川	西田川	玖珠郡	玖珠町	小田	3.20	0.17	14	0
09-462 I -030	筑後川	玖珠川	中泊里川	玖珠郡	玖珠町	小田	0.39	0.05	18	1
09-462 I -031	筑後川	山浦川	早水川	玖珠郡	玖珠町	山浦	0.69	0.05	15	1
09-462 I -032	筑後川	山浦川	杉河内川1号	玖珠郡	玖珠町	山浦	0.12	0.02	12	1
09-462 I -033	筑後川	山浦川	杉河内川2号	玖珠郡	玖珠町	山浦	0.31	0.03	5	1
09-462 I -034	筑後川	山浦川	下荻川	玖珠郡	玖珠町	山浦	3.35	0.03	4	1
09-462 I -035	山国川	春田川	小迫川	玖珠郡	玖珠町	古後	0.81	0.04	12	1
09-462 I -036	山国川	春田川	古後川	玖珠郡	玖珠町	古後	0.60	0.03	6	0
09-462 I -037	山国川	春田川	専道川	玖珠郡	玖珠町	古後	1.60	0.09	17	0
09-462 I -038	山国川	春田川	梶原川	玖珠郡	玖珠町	古後	0.69	0.03	6	0
09-462 I -039	山国川	大浦川	中野川1号	玖珠郡	玖珠町	古後	0.35	0.02	3	2
09-462 I -040	山国川	大浦川	中野川3号	玖珠郡	玖珠町	古後	0.19	0.02	3	1
09-462 I -041	山国川	大浦川	中野川2号	玖珠郡	玖珠町	古後	0.29	0.01	4	2
09-462 I -042	山国川	金吉川	第三下河内川	玖珠郡	玖珠町	古後	0.44	0.01	2	1
09-462 I -043	山国川	奈女川	宇戸川	玖珠郡	玖珠町	日出生	1.50	0.04	6	0
09-462 I -044	山国川	奈女川	柿木川支川	玖珠郡	玖珠町	日出生	1.15	0.02	3	1
09-462 I -045	日出生川	日出生川	小野原川2号	玖珠郡	玖珠町	日出生	0.46	0.02	8	0
日 田 土 木 事 務 所										
10-204 I -1	筑後川	筑後川	山ノ神川	日田市		夜明関	0.92	0.23	6	0
10-204 I -002	筑後川	筑後川	夜明関川③	日田市		夜明関	0.61	0.12	13	0
10-204 I -003	筑後川	筑後川	山ノ上川	日田市		夜明関	0.72	0.32	17	0
10-204 I -004	筑後川	筑後川	夜明関川①	日田市		夜明関	0.49	0.04	16	0
10-204 I -005	筑後川	三隈川	杷木山川	日田市		杷木山	0.71	0.18	6	0
10-204 I -006	筑後川	大肥川	祝原川①	日田市		祝原	0.42	0.06	24	1
10-204 I -007	筑後川	大肥川	祝原川②	日田市		祝原	0.84	0.30	17	1
10-204 I -008	筑後川	大肥川	小鶴川	日田市		小鶴	0.95	0.33	11	0
10-204 I -009	筑後川	大肥川	古屋敷川②	日田市		古屋敷	1.14	0.03	7	1
10-204 I -010	筑後川	大肥川	古屋敷川①	日田市		古屋敷	0.13	0.01	7	0
10-204 I -011	筑後川	大肥川	西山川	日田市		方司口	1.16	0.48	8	0
10-204 I -012	筑後川	大肥川	方司口川支流	日田市		方司口	0.24	0.02	8	0
10-204 I -013	筑後川	大肥川	中島川	日田市		中島	0.27	0.02	7	0
10-204 I -014	筑後川	大肥川	中島川②	日田市		中島	0.20	0.02	6	0
10-204 I -015	筑後川	大肥川	中島川①	日田市		中島	0.16	0.01	6	0
10-204 I -016	筑後川	大肥川	中島川③	日田市		中島	0.41	0.04	6	0
10-204 I -017	筑後川	大肥川	白岩川	日田市		白岩	0.28	0.00	6	1
10-204 I -018	筑後川	大肥川	白岩川①支流	日田市		白岩	0.74	0.13	8	1
10-204 I -019	筑後川	大肥川	真弓谷川	日田市		白岩	1.41	0.32	8	1
10-204 I -020	筑後川	大肥川	吉竹川①	日田市		吉竹	0.35	0.04	12	1
10-204 I -021	筑後川	大肥川	三郎丸谷川	日田市		吉竹	0.32	0.05	9	1
10-204 I -022	筑後川	大肥川	竹本川	日田市		竹本	0.18	0.03	12	1

注) 人家5戸以上の溪流には、官公署、学校、病院・社会福祉施設等の災害弱者関連施設等のある人家5戸未満の溪流を含む。

(人家5戸以上)

溪流番号	水系名	河川名	溪流名	溪流所在地			流域概要		保全対象	
				都市	町村	字	溪流長 km	流域面積 (10 <sup>2</sup> 以上)km <sup>2</sup>	人家戸数 (戸)	公共施設等
10-204 I -023	筑後川	大肥川	諸筋川	日田市		諸筋	0.13	0.01	6	0
10-204 I -024	筑後川	大肥川	竹本川①	日田市		竹本	0.17	0.00	5	0
10-204 I -025	筑後川	大肥川	小鹿田川支流①	日田市		小鹿田	0.26	0.02	5	1
10-204 I -026	筑後川	鶴河内川	鶴河内川	日田市		小鹿田	2.11	0.44	11	1
10-204 I -027	筑後川	鶴河内川	小鹿田川②	日田市		小鹿田	1.11	0.22	7	1
10-204 I -028	筑後川	鶴河内川	古田川④	日田市		古田	0.19	0.03	5	0
10-204 I -029	筑後川	鶴河内川	上中村川	日田市		中村	1.13	0.50	5	0
10-204 I -030	筑後川	鶴河内川	東見寺谷	日田市		東見寺	0.23	0.01	5	0
10-204 I -031	筑後川	大肥川	東見寺川③	日田市		東見寺	0.37	0.03	5	0
10-204 I -032	筑後川	大肥川	東見寺川	日田市		東見寺	0.23	0.05	9	1
10-204 I -033	筑後川	大肥川	粟内川	日田市		山口	0.72	0.11	6	0
10-204 I -034	筑後川	大肥川	山口川	日田市		山口	0.63	0.13	17	1
10-204 I -035	筑後川	大肥川	中楚川	日田市		中楚	0.33	0.07	10	0
10-204 I -036	筑後川	大肥川	新谷川	日田市		今山	0.51	0.11	5	0
10-204 I -037	筑後川	大肥川	今山川	日田市		今山	0.65	0.05	8	0
10-204 I -038	筑後川	大肥川	高野川(ホ)	日田市		高野	0.32	0.06	3	0
10-204 I -039	筑後川	三隈川	川崎川	日田市		杷木山	0.36	0.06	10	1
10-204 I -040	筑後川	筑後川	北友田川①	日田市		北友田	0.74	0.19	11	0
10-204 I -041	筑後川	筑後川	北友田川②	日田市		北友田	0.37	0.13	11	0
10-204 I -042	筑後川	君迫川	君迫川	日田市		君迫	0.87	0.30	14	0
10-204 I -043	筑後川	串川	二串川	日田市		二串町	0.25	0.04	7	0
10-204 I -044	筑後川	小野川	堺ノ谷川①	日田市		堺ノ谷	0.64	0.24	6	0
10-204 I -045	筑後川	小野川	堺ノ谷川②	日田市		堺ノ谷	0.77	0.64	7	0
10-204 I -046	筑後川	小野川	下小竹川	日田市		下小竹	1.51	0.37	7	1
10-204 I -047	筑後川	小野川	林川	日田市		林	0.45	0.15	6	0
10-204 I -048	筑後川	小野川	竹尾川	日田市		竹尾	1.15	0.14	7	0
10-204 I -049	筑後川	小野川	露木川	日田市		露木	0.84	0.51	5	0
10-204 I -050	筑後川	大浦川	大浦川	日田市		皿山	1.65	0.55	9	1
10-204 I -051	筑後川	大浦川	五色谷川	日田市		皿山	1.01	0.30	5	1
10-204 I -052	筑後川	小野川	中山川②	日田市		中山	0.43	0.13	8	0
10-204 I -053	筑後川	小野川	中山川支川	日田市		中山	1.74	0.95	5	0
10-204 I -054	筑後川	小野川	中山川及び支川	日田市		中山	2.03	1.58	5	0
10-204 I -055	筑後川	小野川	市木川	日田市		市木	1.71	0.31	15	0
10-204 I -056	筑後川	小野川	上小竹川(口)	日田市		上小竹	0.16	0.02	1	0
10-204 I -057	筑後川	小野川	午王川	日田市		午王	1.21	0.49	10	2
10-204 I -058	筑後川	小野川	午王川②	日田市		午王	0.32	0.04	3	2
10-204 I -059	筑後川	小野川	中会川	日田市		中会	1.17	0.35	9	1
10-204 I -060	筑後川	小野川	椰野川	日田市		椰野	1.40	0.28	17	1
10-204 I -061	筑後川	小野川	地藏原川	日田市		地藏原	0.49	0.12	7	0
10-204 I -062	筑後川	小野川	河内川①	日田市		河内	1.23	0.55	25	1
10-204 I -063	筑後川	小野川	河内川②	日田市		河内	0.87	0.21	25	1
10-204 I -064	筑後川	花月川	河内川③	日田市		河内	0.17	0.04	6	0
10-204 I -065	筑後川	小野川	河内川④	日田市		河内	0.59	0.10	9	0
10-204 I -066	筑後川	花月川	秋崇川	日田市		秋崇	1.48	0.46	38	1
10-204 I -067	筑後川	一の瀬川	白馬滝川	日田市		東代	0.47	0.07	9	0
10-204 I -068	筑後川	一の瀬川	伏木川①	日田市		伏木	1.33	0.18	8	0
10-204 I -069	筑後川	一の瀬川	伏木川②	日田市		伏木	0.52	0.12	7	0
10-204 I -070	筑後川	一の瀬川	北平川(口)	日田市		北平	0.38	0.18	3	1
10-204 I -071	筑後川	花月川	岡本川	日田市		藤山町	0.93	0.19	9	2
10-204 I -072	筑後川	花月川	紫尾川	日田市		紫尾	0.46	0.13	6	0
10-204 I -073	筑後川	石松川	谷山川	日田市		谷山	0.24	0.03	5	1
10-204 I -074	筑後川	石松川	尾当川	日田市		尾当	0.09	0.08	10	0
10-204 I -075	筑後川	石松川	馬尻川	日田市		馬尻	1.24	0.75	5	0
10-204 I -076	筑後川	有田川	山口川③	日田市		山口	0.29	0.03	4	1
10-204 I -077	筑後川	有田川	山口川②	日田市		山口	0.38	0.02	9	0
10-204 I -078	筑後川	有田川	日向野川	日田市		日向野	0.20	0.01	10	0
10-204 I -079	筑後川	有田川	羽田谷	日田市		羽田	0.48	0.05	5	0
10-204 I -080	筑後川	石松川	熊ノ尾川	日田市		熊ノ尾	2.35	1.62	9	1
10-204 I -081	筑後川	有田川	下ノ谷川	日田市		岩下	0.14	0.05	8	0
10-204 I -082	筑後川	有田川	岩下川(ハ)	日田市		岩下	0.21	0.12	3	1
10-204 I -083	筑後川	有田川	谷頭川	日田市		岩下	0.18	0.12	16	0

注) 人家5戸以上の溪流には、官公署、学校、病院・社会福祉施設等の災害弱者関連施設等のある人家5戸未満の溪流を含む。

(人家5戸以上)

溪流番号	水系名	河川名	溪流名	溪流所在地			流域概要		保全対象	
				郡市	町村	字	溪流長 km	流域面積 (10 <sup>2</sup> 以上)km <sup>2</sup>	人家戸数 (戸)	公共施設等
10-204 I -084	筑後川	有田川	竹ノ林川	日田市		竹ノ林	0.53	0.13	5	0
10-204 I -085	筑後川	有田川	入美川	日田市		入美	0.91	0.41	11	1
10-204 I -086	筑後川	有田川	入美川(口)	日田市		入美	0.46	0.07	11	1
10-204 I -087	筑後川	有田川	中組川(ハ)	日田市		中組	0.64	0.09	4	1
10-204 I -088	筑後川	有田川	中組川(ニ)	日田市		中組	0.97	0.20	5	0
10-204 I -089	筑後川	有田川	両組川(イ)	日田市		両組	0.52	0.11	3	0
10-204 I -090	筑後川	有田川	両組川(ロ)	日田市		両組	0.71	0.13	3	0
10-204 I -091	筑後川	有田川	片峰川(イ)	日田市		片峰	0.10	0.01	4	1
10-204 I -092	筑後川	有田川	片峰川(ロ)	日田市		片峰	0.13	0.02	3	1
10-204 I -093	筑後川	有田川	片山川	日田市		片山	0.28	0.08	7	0
10-204 I -094	筑後川	求来里川	松野川	日田市		松野	0.13	0.02	5	0
10-204 I -095	筑後川	玖珠川	小ヶ瀬谷	日田市		小ヶ瀬	0.18	0.05	6	1
10-204 I -096	筑後川	玖珠川	六班谷①	日田市		六班	0.20	0.06	6	0
10-204 I -097	筑後川	月出山川	大石峠川(ロ)	日田市		大石峠	0.55	0.15	4	1
10-204 I -098	筑後川	月出山川	大石峠川(イ)	日田市		大石峠	0.30	0.15	3	1
10-204 I -099	筑後川	玖珠川	竹尾川(イ)	日田市		竹尾	0.27	0.05	5	0
10-204 I -100	筑後川	筑後川	九善畑川	日田市		九善畑	0.19	0.03	17	0
10-204 I -101	筑後川	高瀬川	柚ノ木原川	日田市		柚ノ木	0.38	0.13	7	1
10-204 I -102	筑後川	串川	串小谷	日田市		串川	0.20	0.04	5	0
10-204 I -103	筑後川	串川	谷向川	日田市		谷向	0.41	0.10	5	0
10-204 I -104	筑後川	三隈川	津辻川(ロ)	日田市		津辻	0.16	0.03	5	0
10-204 I -105	筑後川	内河野川	山手川②	日田市		山手	0.28	0.06	7	0
10-204 I -106	筑後川	内河野川	山手川①	日田市		山手	0.19	0.03	10	0
10-204 I -107	筑後川	内河野川	下払川	日田市		下払	0.28	0.04	5	0
10-204 I -108	筑後川	内河野川	柳又川	日田市		柳又	0.36	0.10	0	1
10-204 I -109	筑後川	三隈川	長谷川(ロ)	日田市		長谷	0.23	0.08	6	0
10-204 I -110	筑後川	小塩川	庄屋川	日田市		庄屋	0.31	0.11	5	0
10-204 I -111	筑後川	小塩川	小塩川	日田市		高木	1.93	0.76	16	0
10-204 I -112	筑後川	小塩川	高木川支流	日田市		高木	0.96	0.06	11	0
10-204 I -113	筑後川	小塩川	堂尾谷川	日田市		堂尾	1.86	0.58	10	0
10-204 I -114	筑後川	小塩川	堂尾川支流	日田市		堂尾	1.05	0.14	10	0
10-204 I -115	筑後川	小塩川	堂尾川(イ)	日田市		堂尾	0.23	0.04	4	1
10-204 I -116	筑後川	小塩川	堂尾川(ロ)	日田市		堂尾	0.18	0.02	6	0
10-481 I -001	筑後川	早見山川	釈迦ヶ岳川	日田市	前津江町	釈迦ヶ岳	0.28	0.07	1	1
10-481 I -002	筑後川	上野川	曾家川(イ)	日田市	前津江町	曾家	2.23	1.53	6	2
10-481 I -003	筑後川	上野川	曾家川	日田市	前津江町	曾家	0.40	0.02	3	1
10-481 I -004	筑後川	赤石川	日向川①	日田市	前津江町	日向	0.53	0.05	4	2
10-481 I -005	筑後川	赤石川	日向川②	日田市	前津江町	日向	2.08	0.19	3	2
10-481 I -006	筑後川	赤石川	川原川	日田市	前津江町	川原	0.75	0.08	0	1
10-481 I -007	筑後川	梅本川	内代川	日田市	前津江町	内代	0.45	0.04	3	2
10-481 I -008	筑後川	大野川	大野本村川	日田市	前津江町	大野本村	0.50	0.06	13	1
10-481 I -009	筑後川	赤石川	竹の上川(ロ)	日田市	前津江町	竹の上	0.55	0.07	8	1
10-481 I -010	筑後川	赤石川	竹の上川(イ)	日田市	前津江町	竹の上	0.35	0.04	7	1
10-481 I -011	筑後川	大野川	坂の下川(イ)	日田市	前津江町	坂の下	0.53	0.12	7	0
10-481 I -012	筑後川	大野川	坂の下川(ロ)	日田市	前津江町	坂の下	0.45	0.08	7	1
10-481 I -013	筑後川	大野川	宮の迫谷川	日田市	前津江町	下釣	0.53	0.08	7	0
10-481 I -014	筑後川	高瀬川	田代川(イ)	日田市	前津江町	田代	0.48	0.07	6	0
10-481 I -015	筑後川	新川	千蔵木谷川(ロ)	日田市	前津江町	柚木本村	1.70	0.42	2	1
10-481 I -016	筑後川	新川	千蔵木谷川(イ)	日田市	前津江町	千蔵木	1.98	1.37	6	2
10-481 I -017	筑後川	新川	千蔵木谷川(ハ)	日田市	前津江町	柚木本村	0.75	0.16	2	1
10-482 I -001	筑後川	中川内川	中川内川(ロ)	日田市	中津江村	中川内	0.25	0.01	1	1
10-482 I -002	筑後川	鯛生川	池田川	日田市	中津江村	池田	0.78	0.11	3	1
10-482 I -003	筑後川	鯛生川	鯛生川①	日田市	中津江村	鯛生	1.05	0.36	0	1
10-482 I -004	筑後川	鯛生川	鯛生川	日田市	中津江村	鯛生	1.28	0.24	0	1
10-482 I -005	筑後川	生子川	生子川	日田市	中津江村	生子	1.48	0.60	5	1
10-482 I -006	筑後川	後合川	上鯛生川(ロ)	日田市	中津江村	上鯛生	0.38	0.03	6	0
10-482 I -007	筑後川	後合川	木ノ駄川	日田市	中津江村	鯛生	0.85	0.11	7	0
10-482 I -008	筑後川	後合川	上鯛生川(イ)	日田市	中津江村	上鯛生	1.55	1.08	7	0
10-482 I -009	筑後川	鯛生川	吉原川(イ)	日田市	中津江村	吉原	0.75	0.12	0	1
10-482 I -010	筑後川	鯛生川	吉原川(ロ)	日田市	中津江村	吉原	1.58	0.20	1	1
10-482 I -011	筑後川	津江川	木弓川	日田市	中津江村	木弓	0.53	0.07	5	0

注) 人家5戸以上の溪流には、官公署、学校、病院・社会福祉施設等の災害弱者関連施設等のある人家5戸未満の溪流を含む。

(人家5戸以上)

溪流番号	水系名	河川名	溪流名	溪流所在地			流域概要		保全対象	
				都市	町村	字	溪流長 km	流域面積 (10 <sup>2</sup> 以上)km <sup>2</sup>	人家戸数 (戸)	公共施設等
10-482 I -012	筑後川	鯛生川	原部川	日田市	中津江村	原部	1.20	0.34	1	1
10-482 I -013	筑後川	津江川	落水川	日田市	中津江村	小園	1.05	0.05	5	1
10-482 I -014	筑後川	川辺川	川辺川	日田市	中津江村	川辺	0.25	0.02	3	1
10-482 I -015	筑後川	宮田川	野田川	日田市	中津江村	野田	0.68	0.14	12	0
10-482 I -016	筑後川	勝坂川	勝坂川	日田市	中津江村	勝坂	0.38	0.11	1	1
10-483 I -001	筑後川	上野田川	小川	日田市	上津江町	小川	0.23	0.01	2	1
10-483 I -002	筑後川	上野田川	畑中川(ニ)	日田市	上津江町	畑中	0.35	0.02	0	1
10-483 I -003	筑後川	上野田川	南雉谷川(イ)	日田市	上津江町	南雉谷	0.38	0.02	64	0
10-483 I -004	筑後川	上野田川	葉迫川	日田市	上津江町	葉迫	0.45	0.10	5	0
10-483 I -005	筑後川	上野田川	小川②	日田市	上津江町	小川	0.18	0.01	4	1
10-483 I -006	筑後川	上野田川	小川①	日田市	上津江町	小川	0.45	0.05	4	1
10-483 I -007	筑後川	小平川	トグー谷川	日田市	上津江町	小川原	0.25	0.02	8	0
10-483 I -008	筑後川	小平川	小川原川(イ)	日田市	上津江町	小川原	0.23	0.01	0	1
10-483 I -009	筑後川	小平川	小川原川(ロ)	日田市	上津江町	小川原	0.25	0.01	16	0
10-483 I -010	筑後川	小平川	小平上組川	日田市	上津江町	小平上組	0.30	0.02	0	1
10-483 I -011	筑後川	川原川	上元組川(ロ)	日田市	上津江町	上元組	0.18	0.01	5	0
10-483 I -012	筑後川	川原川	上元組川(ハ)	日田市	上津江町	上元組	0.40	0.06	5	0
10-483 I -013	筑後川	白草川	白草川	日田市	上津江町	白草	1.70	0.58	5	0
10-483 I -014	筑後川	川原川	笹野川(イ)	日田市	上津江町	笹野	0.38	0.05	2	1
10-483 I -015	筑後川	川原川	笹野川(ホ)	日田市	上津江町	笹野	0.28	0.02	2	1
10-483 I -016	筑後川	川原川	笹野川(ニ)	日田市	上津江町	笹野	0.18	0.01	2	1
10-483 I -017	筑後川	川原川	笹野川(ハ)	日田市	上津江町	笹野	1.08	0.23	7	0
10-483 I -018	筑後川	川原川	程野川	日田市	上津江町	程野	0.73	0.09	2	1
10-483 I -019	筑後川	川原川	都留川③	日田市	上津江町	都留	1.38	0.38	1	1
10-483 I -020	筑後川	川原川	都留川①	日田市	上津江町	都留	0.35	0.04	1	1
10-483 I -021	筑後川	川原川	都留川②	日田市	上津江町	都留	0.48	0.05	6	0
10-483 I -022	筑後川	川原川	小竹川(ロ)	日田市	上津江町	小竹	0.45	0.06	2	1
10-483 I -023	筑後川	川原川	小竹川(イ)	日田市	上津江町	小竹	0.58	0.08	5	1
10-484 I -001	筑後川	大山川	小五馬川(ロ)	日田市	大山町	小五馬	2.00	1.28	17	0
10-484 I -002	筑後川	大山川	小五馬川(イ)	日田市	大山町	小五馬	0.80	0.29	5	0
10-484 I -003	筑後川	大山川	高倉川(ロ)	日田市	大山町	久栄谷	0.48	0.08	5	0
10-484 I -004	筑後川	大山川	松原川	日田市	大山町	松原	1.20	0.39	13	1
10-484 I -005	筑後川	大山川	柚ノ木川①	日田市	大山町	柚木	0.48	0.09	5	0
10-484 I -006	筑後川	大山川	柚ノ木川②	日田市	大山町	柚木	0.88	0.15	7	0
10-484 I -007	筑後川	大山川	下釣川	日田市	大山町	下釣	0.45	0.14	6	0
10-484 I -008	筑後川	大山川	鎌手川	日田市	大山町	鎌手	0.33	0.02	7	0
10-484 I -009	筑後川	上野川	中津尾川	日田市	大山町	中津尾	0.23	0.03	7	1
10-484 I -010	筑後川	上野川	上野川	日田市	大山町	上野	0.45	0.09	4	0
10-484 I -011	筑後川	大山川	鎌手川(イ)	日田市	大山町	鎌手	0.55	0.06	6	2
10-484 I -012	筑後川	大山川	小切畑川	日田市	大山町	小切畑	0.90	0.18	9	0
10-484 I -013	筑後川	大山川	中大山川①	日田市	大山町	中大山	0.73	0.13	19	0
10-484 I -014	筑後川	大山川	中大山川②	日田市	大山町	中大山	0.45	0.06	7	1
10-484 I -015	筑後川	吾々路川	吾々路川	日田市	大山町	吾々路	0.98	0.23	7	0
10-484 I -016	筑後川	赤石川	万々金川(イ)	日田市	大山町	万々金	0.33	0.08	7	0
10-484 I -017	筑後川	赤石川	万々金川(ロ)	日田市	大山町	万々金	0.78	0.11	6	0
10-484 I -018	筑後川	赤石川	万々金川(ハ)	日田市	大山町	下川原	1.28	0.20	2	1
10-484 I -019	筑後川	大山川	片瀬古川	日田市	大山町	片瀬古	0.65	0.14	7	1
10-485 I -001	筑後川	玖珠川	榎釣川②	日田市	天瀬町	榎釣	0.14	0.00	7	1
10-485 I -002	筑後川	矢瀬川	北平川	日田市	天瀬町	北平	0.53	0.50	0	1
10-485 I -003	筑後川	玖珠川	天ヶ瀬川①	日田市	天瀬町	天瀬	0.28	0.16	8	1
10-485 I -004	筑後川	玖珠川	天ヶ瀬川②	日田市	天瀬町	天瀬	0.19	0.04	5	1
10-485 I -005	筑後川	赤岩川	赤岩川①	日田市	天瀬町	赤岩	2.33	0.00	7	0
10-485 I -006	筑後川	赤岩川	赤岩川②	日田市	天瀬町	赤岩	1.70	0.00	25	3
10-485 I -007	筑後川	合楽川	塚田下川	日田市	天瀬町	塚田下	0.37	0.21	5	0
10-485 I -008	筑後川	玖珠川	築ヶ瀬川	日田市	天瀬町	築ヶ瀬	1.06	0.08	5	0
10-485 I -009	筑後川	玖珠川	山口川	日田市	天瀬町	山口	0.37	0.00	6	0
10-485 I -010	筑後川	玖珠川	山ノ釣川	日田市	天瀬町	山ノ釣	1.33	0.00	6	0
10-485 I -011	筑後川	柚ノ木川	久保川	日田市	天瀬町	久保	0.18	0.05	1	1
10-485 I -012	筑後川	中村川	中村川①	日田市	天瀬町	中村	0.33	0.00	10	1
10-485 I -013	筑後川	玖珠川	川原川①	日田市	天瀬町	川原	0.50	0.00	7	1
10-485 I -014	筑後川	玖珠川	川原川②	日田市	天瀬町	川原	0.56	0.02	18	1

注) 人家5戸以上の溪流には、官公署、学校、病院・社会福祉施設等の災害弱者関連施設等のある人家5戸未満の溪流を含む。

(人家5戸以上)

溪流番号	水系名	河川名	溪流名	溪流所在地			流域概要		保全対象	
				都市	町村	字	溪流長 km	流域面積 (10 <sup>2</sup> 以上)km <sup>2</sup>	人家戸数 (戸)	公共施設等
10-485 I-015	筑後川	珍珠川	金場川②	日田市	天瀬町	金場	0.10	0.02	0	1
10-485 I-016	筑後川	大山川	出口谷川	日田市	天瀬町	下ノ谷	2.95	0.11	9	1
10-485 I-017	筑後川	袋谷川	見取川①	日田市	天瀬町	見取	0.07	0.01	6	0
10-485 I-018	筑後川	袋谷川	袋川①	日田市	天瀬町	袋	1.52	0.00	6	0
10-485 I-019	筑後川	袋谷川	袋川③	日田市	天瀬町	袋	0.41	0.03	5	0
中津土木事務所										
11-501 I-001	犬丸川	犬丸川	倉迫川	中津市	三光	倉迫	0.33	0.01	5	0
11-501 I-002	犬丸川	犬丸川	出口川①	中津市	三光	出口	0.26	0.03	10	0
11-501 I-003	犬丸川	犬丸川	出口川②	中津市	三光	出口	0.57	0.02	15	0
11-501 I-004	犬丸川	犬丸川	北谷川	中津市	三光	北谷	0.33	0.06	5	0
11-501 I-005	犬丸川	犬丸川	寺迫川	中津市	三光	小路	0.54	0.05	14	0
11-501 I-006	犬丸川	犬丸川	中居下川	中津市	三光	中居	0.45	0.06	7	0
11-501 I-007	犬丸川	犬丸川	中居上川	中津市	三光	中居	0.39	0.05	5	0
11-501 I-008	犬丸川	犬丸川	寺内川	中津市	三光	辺割	0.22	0.01	0	0
11-501 I-009	犬丸川	犬丸川	中畑川	中津市	三光	中畑	0.61	0.02	4	1
11-501 I-010	犬丸川	浪立川	浪立川	中津市	三光	浪立	1.30	0.36	5	0
11-501 I-011	犬丸川	浪立川	浪立川②	中津市	三光	中畑	0.47	0.08	5	0
11-501 I-012	犬丸川	犬丸川	正玄田川	中津市	三光	中居	0.60	0.04	1	1
11-501 I-013	犬丸川	犬丸川	宮司川①	中津市	三光	宮地	0.34	0.03	5	0
11-501 I-014	犬丸川	犬丸川	田ノ口川	中津市	三光	田ノ口	0.19	0.02	5	0
11-501 I-015	犬丸川	西秣川	長谷川①	中津市	三光	長谷	1.07	0.18	5	0
11-501 I-016	犬丸川	西秣川	西秣川	中津市	三光	長谷	1.12	0.17	6	0
11-501 I-017	犬丸川	西秣川	長谷川②	中津市	三光	長谷	0.14	0.01	2	0
11-501 I-018	犬丸川	西秣川	岸ノ上川	中津市	三光	岸ノ上	0.45	0.01	24	0
11-501 I-019	犬丸川	犬丸川	池部川	中津市	三光	池部	0.30	0.01	6	0
11-501 I-020	犬丸川	西秣川	鳥越川	中津市	三光	池部	0.21	0.01	15	0
11-501 I-021	犬丸川	小倉谷川	小倉谷川	中津市	三光	小倉谷	0.17	0.01	5	0
11-501 I-022	犬丸川	猪ノ川内川	鳥居本川	中津市	三光	三田	0.33	0.02	6	0
11-501 I-023	犬丸川	猪ノ川内川	荒田川	中津市	三光	山ノ下	2.44	0.77	12	0
11-501 I-024	犬丸川	猪ノ川内川	中原上川	中津市	三光	山ノ下	0.78	0.14	12	0
11-501 I-025	犬丸川	金色川	養林川	中津市	三光	平林	0.51	0.01	11	0
11-501 I-026	犬丸川	小袋川	下小袋川	中津市	三光	下小倉	0.91	0.01	18	0
11-501 I-027	犬丸川	小袋川	池ノ段川	中津市	三光	平原	0.54	0.03	13	0
11-502 I-001	山国川	屋形川	綿丸川	中津市	本耶馬溪町	下屋形・綿丸	0.32	0.07	7	0
11-502 I-002	山国川	屋形川	今永川	中津市	本耶馬溪町	下屋形・原井	0.29	0.04	7	0
11-502 I-003	山国川	屋形川	原井川	中津市	本耶馬溪町	下屋形・原井	0.49	0.10	7	0
11-502 I-004	山国川	屋形川	鳥越下川	中津市	本耶馬溪町	今行・鳥越	1.17	0.36	9	0
11-502 I-005	山国川	屋形川	鳥越川	中津市	本耶馬溪町	今行・鳥越	2.75	0.45	9	0
11-502 I-006	山国川	屋形川	粉川	中津市	本耶馬溪町	今行・粉	2.36	0.87	12	0
11-502 I-007	山国川	屋形川	堤川	中津市	本耶馬溪町	東屋形・生木	0.69	0.13	6	0
11-502 I-008	山国川	屋形川	堤上川	中津市	本耶馬溪町	東屋形・生木	0.23	0.00	10	0
11-502 I-009	山国川	屋形川	小畑下川	中津市	本耶馬溪町	東屋形・小畑	1.88	0.33	7	0
11-502 I-010	山国川	屋形川	小畑上川	中津市	本耶馬溪町	東屋形・口ノ坪	0.06	0.00	0	1
11-502 I-011	山国川	蠅川内川	蠅川内川	中津市	本耶馬溪町	東屋形・寺川内	0.31	0.06	6	0
11-502 I-012	山国川	蠅川内川	峠ノ迫川	中津市	本耶馬溪町	東屋形・寺川内	0.33	0.07	6	0
11-502 I-013	山国川	屋形川	奥山田川	中津市	本耶馬溪町	東屋形・小川内	0.33	0.08	5	1
11-502 I-014	山国川	屋形川	落合支川	中津市	本耶馬溪町	東屋形・落合	0.38	0.05	6	0
11-502 I-015	山国川	屋形川	落合川	中津市	本耶馬溪町	東屋形・落合	1.54	0.72	6	0
11-502 I-016	山国川	屋形川	屋形川	中津市	本耶馬溪町	西屋形・貝返	1.35	0.90	5	0
11-502 I-017	山国川	屋形川	兔洞川	中津市	本耶馬溪町	西屋形・貝返	0.63	0.13	5	0
11-502 I-018	山国川	屋形川	兔洞川②	中津市	本耶馬溪町	西屋形・貝返	0.69	0.28	5	0
11-502 I-019	山国川	屋形川	貝返川	中津市	本耶馬溪町	西屋形・貝返	0.26	0.03	5	0
11-502 I-020	山国川	屋形川	兔洞川③	中津市	本耶馬溪町	西屋形・貝返	0.21	0.02	5	0
11-502 I-021	山国川	屋形川	平原川	中津市	本耶馬溪町	西屋形・平原	0.71	0.34	5	0
11-502 I-022	山国川	屋形川	口ノ坪川	中津市	本耶馬溪町	西屋形・口ノ坪	0.40	0.12	7	2
11-502 I-023	山国川	屋形川	石井上川	中津市	本耶馬溪町	今行・石井	0.78	0.20	5	1
11-502 I-024	山国川	屋形川	石井中川	中津市	本耶馬溪町	今行・石井	0.19	0.02	4	1
11-502 I-025	山国川	屋形川	石井下川	中津市	本耶馬溪町	今行・石井	0.46	0.05	5	0
11-502 I-026	山国川	屋形川	田中川	中津市	本耶馬溪町	下屋形・田中	0.32	0.03	5	0
11-502 I-027	山国川	屋形川	小林川	中津市	本耶馬溪町	下屋形・小林	0.84	0.24	9	0
11-502 I-028	山国川	屋形川	小野川	中津市	本耶馬溪町	樋田・小野	0.73	0.18	8	0

注) 人家5戸以上の溪流には、官公署、学校、病院・社会福祉施設等の災害弱者関連施設等のある人家5戸未満の溪流を含む。



(人家5戸以上)

溪流番号	水系名	河川名	溪流名	溪流所在地			流域概要		保全対象	
				都市	町村	字	溪流長 km	流域面積 (10 <sup>2</sup> 以上)km <sup>2</sup>	人家戸数 (戸)	公共施設等
11-502 I -029	山国川	屋形川	濱田川	中津市	本耶馬溪町	樋田・濱田	0.58	0.12	12	0
11-502 I -030	山国川	屋形川	濱田川②	中津市	本耶馬溪町	樋田・濱田	0.19	0.01	10	0
11-502 I -031	山国川	屋形川	樋田屋敷川	中津市	本耶馬溪町	樋田・屋敷	0.09	0.01	5	0
11-502 I -032	山国川	山国川	宮ノ脇下川	中津市	本耶馬溪町	曾木・青	0.39	0.05	10	0
11-502 I -033	山国川	山国川	宮ノ脇上川	中津市	本耶馬溪町	曾木・青	0.24	0.02	12	0
11-502 I -034	山国川	山国川	青川	中津市	本耶馬溪町	曾木・青	0.59	0.10	17	0
11-502 I -035	山国川	羅漢寺川	小出川	中津市	本耶馬溪町	跡田・小出	0.06	0.01	5	0
11-502 I -036	山国川	羅漢寺川	門前川	中津市	本耶馬溪町	跡田・門前	0.53	0.22	7	0
11-502 I -037	山国川	羅漢寺川	松尾下川	中津市	本耶馬溪町	跡田・松尾	0.28	0.03	8	0
11-502 I -038	山国川	羅漢寺川	松尾川	中津市	本耶馬溪町	跡田・松尾	0.12	0.01	6	0
11-502 I -039	山国川	羅漢寺川	畑川	中津市	本耶馬溪町	跡田・畑	0.60	0.08	1	1
11-502 I -040	山国川	羅漢寺川	羽馬礼川	中津市	本耶馬溪町	跡田・羽馬礼	0.92	0.60	9	0
11-502 I -041	山国川	跡田川	小川内川	中津市	本耶馬溪町	跡田・小川内	1.42	0.37	8	0
11-502 I -042	山国川	跡田川	船ノ迫川	中津市	本耶馬溪町	折元・道祖原	0.42	0.07	11	4
11-502 I -043	山国川	跡田川	折元川	中津市	本耶馬溪町	折元・折元	2.02	0.63	20	1
11-502 I -044	山国川	跡田川	神谷上川	中津市	本耶馬溪町	折元・轡地	0.11	0.01	3	1
11-502 I -045	山国川	跡田川	轡地川	中津市	本耶馬溪町	折元・轡地	2.51	0.76	13	1
11-502 I -046	山国川	跡田川	寺辺川②	中津市	本耶馬溪町	落合・寺辺	0.17	0.04	4	0
11-502 I -047	山国川	跡田川	寺辺川	中津市	本耶馬溪町	落合・寺辺	0.19	0.03	5	0
11-502 I -048	山国川	跡田川	奥畑川	中津市	本耶馬溪町	東谷・奥畑	0.44	0.08	6	1
11-502 I -049	山国川	跡田川	門松川・桧塚川	中津市	本耶馬溪町	東谷・奥畑	1.01	0.29	6	1
11-502 I -050	山国川	跡田川	岡田川	中津市	本耶馬溪町	東谷・奥畑	2.02	0.71	6	0
11-502 I -051	山国川	跡田川	川出原川②	中津市	本耶馬溪町	東谷・川出原	0.18	0.02	5	0
11-502 I -052	山国川	跡田川	川出原川	中津市	本耶馬溪町	東谷・貝塚	2.29	0.75	7	0
11-502 I -053	山国川	跡田川	井場ノ原川	中津市	本耶馬溪町	東谷・小蔵目	0.38	0.09	7	0
11-502 I -054	山国川	跡田川	岩ノ迫川	中津市	本耶馬溪町	岩下	0.13	0.02	2	1
11-502 I -055	山国川	跡田川	中河内川	中津市	本耶馬溪町	中河内	1.01	0.40	7	0
11-502 I -056	山国川	跡田川	引水川	中津市	本耶馬溪町	引水	1.50	0.47	8	1
11-502 I -057	山国川	跡田川	菝尾川	中津市	本耶馬溪町	引水	0.99	0.29	8	1
11-502 I -058	山国川	跡田川	中尾山川	中津市	本耶馬溪町	引水	0.88	0.18	8	1
11-502 I -059	山国川	跡田川	二十田川	中津市	本耶馬溪町	引水	0.34	0.02	9	1
11-502 I -060	山国川	跡田川	小幡川	中津市	本耶馬溪町	引水	1.18	0.54	3	1
11-502 I -061	山国川	跡田川	引水川①	中津市	本耶馬溪町	引水	1.05	0.29	3	1
11-502 I -062	山国川	跡田川	引水川②	中津市	本耶馬溪町	引水	0.33	0.04	3	1
11-502 I -063	山国川	跡田川	引水川③	中津市	本耶馬溪町	引水	0.25	0.03	3	1
11-502 I -064	山国川	跡田川	東谷川①	中津市	本耶馬溪町	中手原	0.44	0.03	0	1
11-502 I -065	山国川	跡田川	東谷川②	中津市	本耶馬溪町	中手原	0.50	0.02	0	1
11-502 I -066	山国川	跡田川	東谷川③	中津市	本耶馬溪町	東谷	0.09	0.01	0	1
11-502 I -067	山国川	跡田川	樋ノ下川	中津市	本耶馬溪町	中手原	0.34	0.04	2	1
11-502 I -068	山国川	跡田川	中手原川	中津市	本耶馬溪町	中手原	0.53	0.10	3	1
11-502 I -069	山国川	跡田川	椿支川	中津市	本耶馬溪町	椿	0.93	0.14	6	0
11-502 I -070	山国川	跡田川	椿川	中津市	本耶馬溪町	椿	0.82	0.50	5	0
11-502 I -071	山国川	西谷川	ひさげ川	中津市	本耶馬溪町	ひさげ	0.64	0.10	2	1
11-502 I -072	山国川	西谷川	下筈川①	中津市	本耶馬溪町	下筈	0.92	0.50	5	0
11-502 I -073	山国川	西谷川	屋敷川	中津市	本耶馬溪町	秋永	0.29	0.04	8	1
11-502 I -074	山国川	西谷川	雲谷寺川	中津市	本耶馬溪町	雲谷寺	0.58	0.16	7	0
11-502 I -075	山国川	西谷川	倉谷奥川	中津市	本耶馬溪町	倉谷	0.81	0.16	2	1
11-502 I -076	山国川	西谷川	鍛冶屋園川②	中津市	本耶馬溪町	鍛冶屋園	0.55	0.14	7	0
11-502 I -077	山国川	西谷川	竹ノ元川	中津市	本耶馬溪町	竹ノ元	0.16	0.03	5	0
11-502 I -078	山国川	西谷川	村ノ迫川	中津市	本耶馬溪町	村ノ迫	0.67	0.26	10	1
11-502 I -079	山国川	西谷川	夕チ原川	中津市	本耶馬溪町	村ノ迫	0.05	0.04	9	1
11-502 I -080	山国川	西谷川	縦木上川	中津市	本耶馬溪町	縦木	0.11	0.03	1	1
11-502 I -081	山国川	西谷川	縦木川	中津市	本耶馬溪町	縦木	1.88	1.09	13	0
11-502 I -082	山国川	西谷川	寺ノ迫川	中津市	本耶馬溪町	縦木	0.30	0.07	15	0
11-502 I -083	山国川	西谷川	見ノ木川	中津市	本耶馬溪町	縦木	0.11	0.01	12	0
11-502 I -084	山国川	西谷川	山ノ内川②	中津市	本耶馬溪町	山ノ内	0.37	0.03	1	1
11-502 I -085	山国川	西谷川	栗木原川	中津市	本耶馬溪町	向尾	0.09	0.01	2	1
11-502 I -086	山国川	西谷川	迫川	中津市	本耶馬溪町	向尾	0.15	0.02	2	1
11-502 I -087	山国川	西谷川	石垣川①	中津市	本耶馬溪町	石垣	1.37	0.17	6	0
11-502 I -088	山国川	西谷川	石垣川②	中津市	本耶馬溪町	石垣	0.40	0.07	5	1
11-502 I -089	山国川	西谷川	石垣川③	中津市	本耶馬溪町	松金	0.19	0.02	0	1

注) 人家5戸以上の溪流には、官公署、学校、病院・社会福祉施設等の災害弱者関連施設等のある人家5戸未満の溪流を含む。

(人家5戸以上)

溪流番号	水系名	河川名	溪流名	溪流所在地			流域概要		保全対象	
				郡市	町村	字	溪流長 km	流域面積 (10 <sup>2</sup> 以上)km <sup>2</sup>	人家戸数 (戸)	公共施設等
11-502 I -090	山国川	西谷川	名田打川④	中津市	本耶馬溪町	名田打	0.21	0.02	6	0
11-502 I -091	山国川	西谷川	名田打川③	中津市	本耶馬溪町	名田打	0.60	0.10	6	0
11-502 I -092	山国川	西谷川	名田打川②	中津市	本耶馬溪町	名田打	0.21	0.01	6	0
11-502 I -093	山国川	西谷川	名田打川①	中津市	本耶馬溪町	名田打	0.37	0.04	6	0
11-502 I -094	山国川	西谷川	豊前坊川	中津市	本耶馬溪町	名田打	0.46	0.10	8	0
11-502 I -095	山国川	西谷川	名田打川	中津市	本耶馬溪町	名田打	0.37	0.14	9	0
11-502 I -096	山国川	西谷川	宮谷川	中津市	本耶馬溪町	名田打	0.22	0.06	9	0
11-502 I -097	山国川	西谷川	名田打川	中津市	本耶馬溪町	名田打	0.00	0.04	8	0
11-502 I -098	山国川	西谷川	高早川	中津市	本耶馬溪町	名田打	0.58	0.21	8	0
11-502 I -099	山国川	西谷川	名田打川⑤	中津市	本耶馬溪町	名田打	0.46	0.10	6	0
11-502 I -100	山国川	西谷川	名田打川⑥	中津市	本耶馬溪町	名田打	0.20	0.03	6	0
11-502 I -101	山国川	西谷川	名田打川⑦	中津市	本耶馬溪町	名田打	0.19	0.01	6	0
11-502 I -102	山国川	西谷川	後口迫川	中津市	本耶馬溪町	割子谷	0.30	0.03	5	0
11-502 I -103	山国川	西谷川	下ノ迫川	中津市	本耶馬溪町	割子谷	0.63	0.18	5	0
11-502 I -104	山国川	西谷川	中畑川①	中津市	本耶馬溪町	中畑	0.38	0.10	8	0
11-502 I -105	山国川	西谷川	中畑川②	中津市	本耶馬溪町	中畑	0.28	0.06	5	0
11-502 I -106	山国川	西谷川	中畑川③	中津市	本耶馬溪町	井手脇	1.55	0.57	5	0
11-502 I -107	山国川	西谷川	今井原川	中津市	本耶馬溪町	宮ノ上	0.18	0.04	6	0
11-502 I -108	山国川	西谷川	宮ノ前川	中津市	本耶馬溪町	宮ノ前	0.46	0.07	5	0
11-502 I -109	山国川	跡田川	上ツル上川	中津市	本耶馬溪町	宮ノ前	0.90	0.36	5	0
11-502 I -110	山国川	跡田川	上ツル川	中津市	本耶馬溪町	宮下	0.98	0.28	5	0
11-502 I -111	山国川	跡田川	上ツル川	中津市	本耶馬溪町	寺ヶ谷	0.74	0.13	5	0
11-502 I -112	山国川	跡田川	丸山川	中津市	本耶馬溪町	井原	0.24	0.07	8	0
11-502 I -113	山国川	跡田川	荒谷川①	中津市	本耶馬溪町	荒谷	0.79	0.34	8	0
11-502 I -114	山国川	跡田川	町川①	中津市	本耶馬溪町	町	0.62	0.14	18	1
11-502 I -115	山国川	跡田川	町川②	中津市	本耶馬溪町	町	0.31	0.06	8	1
11-502 I -116	山国川	跡田川	町川③	中津市	本耶馬溪町	町	0.28	0.04	26	0
11-502 I -117	山国川	跡田川	水取川②	中津市	本耶馬溪町	水取	0.14	0.01	14	0
11-502 I -118	山国川	跡田川	水取川①	中津市	本耶馬溪町	水取	0.07	0.02	3	2
11-502 I -119	山国川	跡田川	榎坪上川	中津市	本耶馬溪町	中島	0.28	0.06	0	1
11-502 I -120	山国川	跡田川	榎坪下川	中津市	本耶馬溪町	中島	0.13	0.02	2	1
11-502 I -121	山国川	山国川	多志田川⑥	中津市	本耶馬溪町	恵良	1.20	0.13	6	0
11-502 I -122	山国川	山国川	多志田川①	中津市	本耶馬溪町	内尾	1.30	0.65	18	0
11-502 I -123	山国川	山国川	多志田川④	中津市	本耶馬溪町	多志田	0.20	0.01	2	1
11-502 I -124	山国川	山国川	多志田川③	中津市	本耶馬溪町	丸山	0.28	0.05	8	0
11-502 I -125	山国川	山国川	多志田川②	中津市	本耶馬溪町	丸山	0.54	0.12	7	0
11-502 I -126	山国川	山国川	大迫川	中津市	本耶馬溪町	大迫	2.24	1.15	19	0
11-502 I -127	山国川	山国川	京ヶ迫川	中津市	本耶馬溪町	小谷瀬	0.36	0.04	19	0
11-502 I -128	山国川	山国川	下曾木川	中津市	本耶馬溪町	小谷瀬	0.86	0.16	40	0
11-502 I -129	山国川	山国川	関ノ本川	中津市	本耶馬溪町	関ノ本	1.10	0.35	27	0
11-503 I -001	山国川	山国川	下戸原川	中津市	耶馬溪町	下戸原	0.25	0.03	8	0
11-503 I -002	山国川	木ノ子川	木ノ子川	中津市	耶馬溪町	木ノ子	0.70	0.08	5	0
11-503 I -003	山国川	木ノ子川	上戸原川 (2)	中津市	耶馬溪町	上戸原	0.57	0.07	9	0
11-503 I -004	山国川	山国川	上戸原川	中津市	耶馬溪町	上戸原	1.01	0.47	24	1
11-503 I -005	山国川	山国川	小迫川	中津市	耶馬溪町	口の林	1.43	0.60	1	1
11-503 I -006	山国川	山国川	口の林川	中津市	耶馬溪町	口の林	0.55	0.05	9	0
11-503 I -007	山国川	山国川	口の林川上	中津市	耶馬溪町	口の林	0.55	0.06	8	0
11-503 I -008	山国川	山国川	柿坂川1	中津市	耶馬溪町	柿坂	0.24	0.02	8	0
11-503 I -009	山国川	山国川	柿坂川	中津市	耶馬溪町	柿坂	0.25	0.04	7	1
11-503 I -010	山国川	山移川	原井川下	中津市	耶馬溪町	原井	0.68	0.17	7	1
11-503 I -011	山国川	山移川	原井川上	中津市	耶馬溪町	原井	0.29	0.02	6	2
11-503 I -012	山国川	山移川	原川	中津市	耶馬溪町	原	0.42	0.06	7	0
11-503 I -013	山国川	山移川	嶋良川	中津市	耶馬溪町	嶋良	1.45	0.46	4	3
11-503 I -014	山国川	山移川	広口川	中津市	耶馬溪町	広口	0.37	0.05	5	0
11-503 I -015	山国川	山移川	持田	中津市	耶馬溪町	持田	0.69	0.08	10	1
11-503 I -016	山国川	山移川	持田川下	中津市	耶馬溪町	山移	0.42	0.04	10	0
11-503 I -017	山国川	山移川	馬場川	中津市	耶馬溪町	馬場	0.68	0.18	13	0
11-503 I -018	山国川	山移川	馬場川下	中津市	耶馬溪町	馬場	0.35	0.03	5	1
11-503 I -019	山国川	山移川	天神川	中津市	耶馬溪町	中島	0.79	0.09	5	0
11-503 I -020	山国川	長谷川	上ノ畑川	中津市	耶馬溪町	上ノ畑	0.40	0.05	5	0
11-503 I -021	山国川	長谷川	上ノ畑川上	中津市	耶馬溪町	上ノ畑	0.34	0.04	6	0

注) 人家5戸以上の溪流には、官公署、学校、病院・社会福祉施設等の災害弱者関連施設等のある人家5戸未満の溪流を含む。

(人家5戸以上)

溪流番号	水系名	河川名	溪流名	溪流所在地			流域概要		保全対象	
				郡市	町村	字	溪流長 km	流域面積 (10 <sup>2</sup> 以上)km <sup>2</sup>	人家戸数 (戸)	公共施設等
11-503 I-022	山国川	長谷川	鎌野川	中津市	耶馬溪町	鎌野	0.69	0.03	5	0
11-503 I-023	山国川	山移川	鹿熊川	中津市	耶馬溪町	鹿熊	0.93	0.25	6	0
11-503 I-024	山国川	山国川	津留川下	中津市	耶馬溪町	津留	0.28	0.03	1	1
11-503 I-025	山国川	山国川	津留川	中津市	耶馬溪町	津留	0.33	0.05	5	1
11-503 I-026	山国川	山国川	上ノ迫川	中津市	耶馬溪町	奥ノ鶴	0.68	0.23	8	0
11-503 I-027	山国川	山国川	奥鶴川	中津市	耶馬溪町	奥ノ鶴	0.29	0.05	6	0
11-503 I-028	山国川	金吉川	芝原川	中津市	耶馬溪町	芝原	0.32	0.05	6	0
11-503 I-029	山国川	金吉川	奥江川	中津市	耶馬溪町	奥江	0.13	0.01	5	0
11-503 I-030	山国川	金吉川	堤鶴川	中津市	耶馬溪町	堤鶴	1.36	0.49	5	0
11-503 I-031	山国川	金吉川	伊福川中	中津市	耶馬溪町	伊福	0.60	0.13	1	1
11-503 I-032	山国川	金吉川	伊福川上	中津市	耶馬溪町	伊福	0.23	0.03	1	2
11-503 I-033	山国川	金吉川	伊福川	中津市	耶馬溪町	伊福	0.52	0.00	3	3
11-503 I-034	山国川	並石川	田代川	中津市	耶馬溪町	田代	0.89	0.38	6	0
11-503 I-035	山国川	金吉川	上ノ原川	中津市	耶馬溪町	上ノ原	0.63	0.09	5	0
11-503 I-036	山国川	山国川	江洲川	中津市	耶馬溪町	江洲	0.43	0.00	7	0
11-503 I-037	山国川	山国川	一ツ戸川	中津市	耶馬溪町	一ツ戸	2.17	0.52	11	0
11-503 I-038	山国川	山国川	宮園川	中津市	耶馬溪町	宮園	0.26	0.02	9	0
11-503 I-039	山国川	樋山路川	二瀬川	中津市	耶馬溪町	二瀬	0.50	0.09	5	0
11-503 I-040	山国川	樋山路川	紅葉川	中津市	耶馬溪町	紅葉	1.43	0.25	5	0
11-503 I-041	山国川	樋山路川	中の坪川	中津市	耶馬溪町	中の坪	1.68	0.28	5	0
11-503 I-042	山国川	樋山路川	白土川	中津市	耶馬溪町	白土	0.59	0.06	5	0
11-503 I-043	山国川	山国川	中鶴川	中津市	耶馬溪町	中鶴	0.44	0.05	12	0
11-503 I-044	山国川	小川内川	上の平川	中津市	耶馬溪町	小川内	0.29	0.03	6	0
11-503 I-045	山国川	津民川	平原川(上)	中津市	耶馬溪町	平原	0.78	0.16	5	0
11-503 I-046	山国川	津民川	平原川(下)	中津市	耶馬溪町	平原	1.95	0.67	8	0
11-503 I-047	山国川	津民川	大野上川	中津市	耶馬溪町	大野上	1.40	0.27	13	0
11-503 I-048	山国川	津民川	大野中川	中津市	耶馬溪町	大野上	1.55	0.36	9	5
11-503 I-049	山国川	津民川	矢形処川	中津市	耶馬溪町	矢形処	0.33	0.04	6	0
11-503 I-050	山国川	征木川	奥畑川	中津市	耶馬溪町	奥畑	0.37	0.07	5	0
11-503 I-051	山国川	津民川	相ノ原川上	中津市	耶馬溪町	相ノ原	1.03	0.16	0	1
11-503 I-052	山国川	津民川	相ノ原川下	中津市	耶馬溪町	相ノ原	0.26	0.02	0	1
11-503 I-053	山国川	津民川	下小屋の原川	中津市	耶馬溪町	小屋の原	0.36	0.00	5	0
11-503 I-054	山国川	津民川	川原口川	中津市	耶馬溪町	川原口	0.29	0.03	0	1
11-503 I-055	山国川	津民川	川原口川	中津市	耶馬溪町	川原口	0.99	0.14	5	0
11-503 I-056	山国川	津民川	両午川	中津市	耶馬溪町	両午	1.63	0.41	8	1
11-503 I-057	山国川	上ノ川内川	上ノ川内川	中津市	耶馬溪町	上ノ川内	1.03	0.34	7	0
11-503 I-058	山国川	津民川	上中畑川	中津市	耶馬溪町	中畑	0.98	0.18	5	0
11-503 I-059	山国川	津民川	中中畑川	中津市	耶馬溪町	中畑	0.37	0.03	5	0
11-503 I-060	山国川	津民川	下中畑川	中津市	耶馬溪町	中畑	2.39	1.21	5	1
11-503 I-061	山国川	三尾母川	山神川	中津市	耶馬溪町	尾川内	0.39	0.06	5	0
11-503 I-062	山国川	三尾母川	八石川	中津市	耶馬溪町	上福	0.88	0.20	3	1
11-503 I-063	山国川	三尾母川	上福川	中津市	耶馬溪町	上福	0.82	0.16	5	0
11-503 I-064	山国川	三尾母川	尾川内川	中津市	耶馬溪町	尾川内	2.04	0.37	6	1
11-503 I-065	山国川	三尾母川	三尾母川	中津市	耶馬溪町	三尾母	0.30	0.03	5	1
11-503 I-066	山国川	山国川	岩屋川	中津市	耶馬溪町	岩屋	0.85	0.13	12	0
11-503 I-067	山国川	山国川	柚木川	中津市	耶馬溪町	柚木	2.30	0.40	6	0
11-504 I-001	山国川	山国川	庄屋村川	中津市	山国町	庄屋村	0.44	0.06	4	0
11-504 I-002	山国川	山国川	庄屋村川②	中津市	山国町	庄屋村	0.34	0.06	7	0
11-504 I-003	山国川	山国川	庄屋村川③	中津市	山国町	庄屋村	0.25	0.02	2	1
11-504 I-004	山国川	山国川	白地川	中津市	山国町	白地	0.77	0.43	6	0
11-504 I-005	山国川	山国川	白地川③	中津市	山国町	白地	0.50	0.05	1	1
11-504 I-006	山国川	山国川	肥前屋川	中津市	山国町	白地	0.46	0.05	11	0
11-504 I-007	山国川	春田川	朝尾野川②	中津市	山国町	朝尾野	0.83	0.16	11	0
11-504 I-008	山国川	春田川	朝尾野川	中津市	山国町	朝尾野	1.93	0.37	10	0
11-504 I-009	山国川	山国川	大勢川	中津市	山国町	大勢	0.62	0.21	17	1
11-504 I-010	山国川	長尾野川	行司平川②	中津市	山国町	長尾野	0.32	0.05	5	0
11-504 I-011	山国川	長尾野川	行司平川	中津市	山国町	長尾野	0.58	0.19	9	0
11-504 I-012	山国川	長尾野川	重尾川	中津市	山国町	重尾	0.83	0.08	12	1
11-504 I-013	山国川	草野河内川	草野河内川	中津市	山国町	草野河内	0.93	0.20	4	1
11-504 I-014	山国川	長尾野川	成政川①	中津市	山国町	成政	0.17	0.02	2	1
11-504 I-015	山国川	山国川	成政川②	中津市	山国町	成政	0.20	0.01	0	1

注) 人家5戸以上の溪流には、官公署、学校、病院・社会福祉施設等の災害弱者関連施設等のある人家5戸未満の溪流を含む。

(人家5戸以上)

溪流番号	水系名	河川名	溪流名	溪流所在地			流域概要		保全対象	
				都市	町村	字	溪流長 km	流域面積 (10 <sup>2</sup> 以上)km <sup>2</sup>	人家戸数 (戸)	公共施設等
11-504 I-016	山国川	山国川	山下川	中津市	山国町	守実	0.38	0.06	7	2
11-504 I-017	山国川	山国川	守実川①	中津市	山国町	守実	0.27	0.00	4	2
11-504 I-018	山国川	茸木川	茸木川	中津市	山国町	茸木	1.22	0.60	6	0
11-504 I-019	山国川	山国川	堀江川①	中津市	山国町	堀江	0.31	0.03	6	0
11-504 I-020	山国川	山国川	堀江川②	中津市	山国町	堀江	0.94	0.28	5	0
11-504 I-021	山国川	山国川	小豆野川	中津市	山国町	小豆野	1.18	0.32	5	0
11-504 I-022	山国川	山国川	辻川	中津市	山国町	小豆野	1.69	0.68	10	0
11-504 I-023	山国川	小屋川	小屋川	中津市	山国町	小屋川	1.23	0.19	24	1
11-504 I-024	山国川	所小野川	所小野川②	中津市	山国町	所小野	1.00	0.26	7	0
11-504 I-025	山国川	所小野川	所小野川	中津市	山国町	所小野	1.68	0.72	6	1
11-504 I-026	山国川	田良川	田良川	中津市	山国町	田良	1.12	0.26	3	1
11-504 I-027	山国川	轟川	高内川(3)	中津市	山国町	高内	0.38	0.02	3	1
11-504 I-028	山国川	轟川	高内川	中津市	山国町	高内	0.33	0.05	6	0
11-504 I-029	山国川	轟川	高内川(2)	中津市	山国町	高内	0.45	0.06	6	0
11-504 I-030	山国川	山国川	坂内川①	中津市	山国町	坂内	0.97	0.28	6	0
11-504 I-031	山国川	山国川	上ノ迫川	中津市	山国町	桑原	0.34	0.04	6	0
11-504 I-032	山国川	山国川	大曲川①	中津市	山国町	大曲	0.11	0.02	5	1
11-504 I-033	山国川	山国川	大曲川②	中津市	山国町	大曲	0.21	0.05	5	0
11-504 I-034	山国川	山国川	草本川	中津市	山国町	草本	0.61	0.11	12	3
11-504 I-035	山国川	山国川	吉野川②	中津市	山国町	吉野	0.23	0.02	5	0
11-504 I-036	山国川	山国川	吉野川	中津市	山国町	吉野	1.40	0.50	14	0
11-504 I-037	山国川	山国川	中島川	中津市	山国町	吉野	0.43	0.03	1	3
11-504 I-038	山国川	山国川	春頭川	中津市	山国町	吉野	1.02	0.17	8	0
11-504 I-039	山国川	山国川	徳重谷川	中津市	山国町	水洗	1.93	0.59	5	1
11-504 I-040	山国川	山国川	田ノ中川	中津市	山国町	田ノ中	0.25	0.05	5	0
11-504 I-041	山国川	山国川	上村川	中津市	山国町	上村	0.20	0.01	6	0
11-504 I-042	山国川	山国川	宇曾川	中津市	山国町	上村	1.46	0.17	20	2
11-504 I-043	山国川	山国川	犬王丸川	中津市	山国町	犬王丸	0.39	0.08	2	1
11-504 I-044	山国川	神谷川	両宮川	中津市	山国町	両宮	0.37	0.06	5	0
11-504 I-045	山国川	神谷川	神谷川	中津市	山国町	両宮	1.40	0.58	3	0
宇佐土木事務所										
12-211 I-001	寄藻川	田筒川	草場川	宇佐市		草場	1.28	0.47	10	0
12-211 I-002	寄藻川	田笛川	立石川	宇佐市		立石	2.26	2.19	12	0
12-211 I-003	寄藻川	向野川	江熊川	宇佐市		江熊	0.85	0.26	6	0
12-211 I-004	寄藻川	向野川	西屋敷川	宇佐市		西屋敷	0.55	0.05	8	0
12-211 I-005	寄藻川	向野川	金丸川①	宇佐市		金丸	0.51	0.42	1	1
12-211 I-006	寄藻川	向野川	金丸川②	宇佐市		金丸川	0.45	0.14	16	0
12-211 I-007	寄藻川	日足川	丸迫川	宇佐市		日足	1.12	0.25	7	0
12-211 I-008	寄藻川	日足川	南無会川	宇佐市		南無会	0.45	0.2	10	0
12-211 I-009	寄藻川	日足川	日足川第二	宇佐市		日足	0.38	0.04	10	0
12-211 I-010	寄藻川	寄藻川	南宇佐川	宇佐市		大善寺	0.24	0.04	19	0
12-211 I-011	寄藻川	寄藻川	谷山川	宇佐市		谷山	0.50	0.18	7	0
12-211 I-012	寄藻川	寄藻川	鳴川	宇佐市		鳴川	1.34	0.81	8	0
12-211 I-013	寄藻川	寄藻川	高畑川	宇佐市		高畑	0.47	0.39	5	0
12-211 I-014	寄藻川	寄藻川	寄藻川	宇佐市		大谷	0.92	0.48	3	0
12-211 I-015	寄藻川	寄藻川	談合堂川	宇佐市		談合堂	0.43	0.03	6	0
12-211 I-016	寄藻川	寄藻川	宮原川	宇佐市		宮原	0.24	0.04	2	1
12-211 I-017	寄藻川	向川内川	観音寺川第一	宇佐市		観音寺	0.93	0.73	8	0
12-211 I-018	寄藻川	向川内川	観音寺川第二	宇佐市		拝野尾	0.62	0.11	8	0
12-211 I-019	寄藻川	向川内川	向川内川	宇佐市		向川内	0.47	0.08	6	0
12-211 I-020	寄藻川	向川谷川	下矢部川	宇佐市		下矢部	0.78	0.05	26	0
12-211 I-021	寄藻川	寄藻川	下矢部川第一	宇佐市		下矢部	0.38	0.04	21	0
12-211 I-022	寄藻川	寄藻川	下矢部川第二	宇佐市		下矢部	0.31	0.14	14	0
12-211 I-023	寄藻川	寄藻川	山田川	宇佐市		山田	0.56	0.14	5	0
12-211 I-024	駅館川	駅館川	段垂川①	宇佐市		段垂	0.26	0.03	5	0
12-211 I-025	駅館川	津房川	拝田新潤川②	宇佐市		拝田新潤	0.18	0.05	7	0
12-211 I-026	伊呂波川	伊呂波川	野地川	宇佐市		野地	0.47	0	5	0
12-211 I-027	伊呂波川	伊呂波川	末川	宇佐市		木の内	0.46	0.05	5	0
12-211 I-028	伊呂波川	伊呂波川	木内川	宇佐市		木の内	1.06	0.16	5	0
12-211 I-029	伊呂波川	伊呂波川	石井川	宇佐市		石井	1.00	0.15	5	0
12-211 I-030	伊呂波川	木ノ内川	木ノ内川	宇佐市		木ノ内	1.14	0.82	5	0

注) 人家5戸以上の溪流には、官公署、学校、病院・社会福祉施設等の災害弱者関連施設等のある人家5戸未満の溪流を含む。

(人家5戸以上)

溪流番号	水系名	河川名	溪流名	溪流所在地			流域概要		保全対象	
				郡市	町村	字	溪流長 km	流域面積 (10 <sup>2</sup> 以上)km <sup>2</sup>	人家戸数 (戸)	公共施設等
12-211 I -031	伊呂波川	山袋川	山袋沢川	宇佐市		山袋	1.40	0.95	5	0
12-211 I -032	伊呂波川	伊呂波川	高山川②	宇佐市		下麻生	0.23	0.03	2	0
12-211 I -033	伊呂波川	井ノ川	中麻生川①	宇佐市		中麻生	0.65	0.05	5	0
12-211 I -034	伊呂波川	伊呂波川	伊呂波川上流	宇佐市		上麻生	1.14	0.85	8	0
12-211 I -035	伊呂波川	伊呂波	深迫川	宇佐市		上井ノ川	0.75	0.07	5	0
12-211 I -036	伊呂波川	伊呂波川	仙人川①	宇佐市		仙人	0.57	0.1	3	0
12-211 I -037	伊呂波川	伊呂波川	仙人川②	宇佐市		仙人	0.30	0.03	4	0
12-211 I -038	伊呂波川	伊呂波川	松原川①	宇佐市		松原	0.38	0.05	3	1
12-211 I -039	伊呂波川	伊呂波川	松原川②	宇佐市		松原	0.51	0.02	6	0
12-211 I -040	伊呂波川	万里川	万里川②	宇佐市		万里	0.36	0.08	5	0
12-211 I -041	伊呂波川	山口川	万里川③	宇佐市		万里	0.96	0.18	11	0
12-211 I -042	伊呂波川	山口川	山口川①	宇佐市		山口	0.09	0.02	1	0
12-211 I -043	伊呂波川	伊呂波川	内尾川	宇佐市		内尾	0.44	0.03	5	0
12-211 I -044	伊呂波川	伊呂波川	下麻生川	宇佐市		下麻生	0.53	0.07	6	1
12-211 I -045	伊呂波川	伊呂波川	神ノ木川①	宇佐市		神ノ木	0.23	0.01	8	0
12-211 I -046	伊呂波川	伊呂波川	神ノ木川②	宇佐市		下麻生	0.88	0.13	1	0
12-211 I -047	伊呂波川	伊呂波川	神ノ木川③	宇佐市		神ノ木	0.85	0.11	5	0
12-211 I -048	伊呂波川	伊呂波川	外山袋川	宇佐市		黒村	0.16	0.02	2	0
12-211 I -049	伊呂波川	伊呂波川	黒川	宇佐市		黒村	0.86	0.13	7	0
12-211 I -050	伊呂波川	伊呂波川	中川	宇佐市		中村	0.45	0.03	8	2
12-211 I -051	伊呂波川	伊呂波川	中川③	宇佐市		中村	0.56	0.04	7	0
12-211 I -052	伊呂波川	伊呂波川	今成川①	宇佐市		今成	0.46	0.05	6	0
12-211 I -053	伊呂波川	伊呂波川	今成川②	宇佐市		今成	0.31	0.02	9	0
12-211 I -054	伊呂波川	伊呂波川	元重川	宇佐市		上元重	0.51	0	5	2
12-211 I -055	伊呂波川	伊呂波川	下元重川	宇佐市		下元重	0.29	0.02	7	0
12-211 I -056	伊呂波川	伊呂波川	山下川	宇佐市		山下	0.20	0	7	0
12-211 I -057	犬丸川	五十石川	今仁川	宇佐市		今仁	0.55	0.05	5	0
12-211 I -058	犬丸川	五十石川	アンの谷川	宇佐市		清水	0.18	0.01	9	0
12-211 I -059	犬丸川	五十石川	大谷川	宇佐市		清水	0.38	0.04	12	0
12-211 I -060	犬丸川	五十石川	下平川	宇佐市		下平	0.25	0.02	11	0
12-521 I -001	駅館川	恵良川	円座川	宇佐市	院内町	円座	0.34	0.03	8	0
12-521 I -002	駅館川	恵良川	二日市川	宇佐市	院内町	二日市	0.30	0.08	24	0
12-521 I -003	駅館川	東川(恵良川支流)	落狩倉川②	宇佐市	院内町	落狩倉	0.24	0.03	5	0
12-521 I -004	駅館川	余川	出口川	宇佐市	院内町	平原	0.59	0.12	6	0
12-521 I -005	駅館川	岡川	大坪川②	宇佐市	院内町	大坪	0.25	0.03	5	0
12-521 I -006	駅館川	恵良川	下恵良川	宇佐市	院内町	下恵良	0.21	0.05	6	0
12-521 I -007	駅館川	日出生川	土岩屋川②	宇佐市	院内町	土岩屋	0.12	0.02	5	0
12-521 I -008	駅館川	宇土川	宇土川	宇佐市	院内町	羽馬礼	1.18	0.34	5	0
12-521 I -009	駅館川	日出生川	十ヶ平川①	宇佐市	院内町	十ヶ平川	0.50	0	7	1
12-521 I -010	駅館川	日出平川	十ヶ平川②	宇佐市	院内町	十ヶ平	0.26	0.03	5	0
12-521 I -011	駅館川	温見川	比ノ迫谷①	宇佐市	院内町	中江	0.64	0.04	5	0
12-521 I -012	駅館川	温見川	比ノ迫川②	宇佐市	院内町	中江	0.43	0.04	5	0
12-521 I -013	駅館川	恵良川	分寺川②	宇佐市	院内町	分寺	0.34	0.06	9	1
12-521 I -014	駅館川	恵良川	分寺川③	宇佐市	院内町	分寺	0.33	0.04	9	0
12-521 I -015	駅館川	院内川	上月保川①	宇佐市	院内町	月俣	0.26	0.05	5	0
12-521 I -016	駅館川	院内川	上月俣川④	宇佐市	院内町	月俣	0.14	0.06	3	0
12-521 I -017	駅館川	院内川	柚木田川②	宇佐市	院内町	柚木田	0.25	0.04	2	1
12-521 I -018	駅館川	院内川	諸趾垣川③	宇佐市	院内町	諸趾垣	0.60	0.06	5	0
12-521 I -019	駅館川	院内川	下月俣川①	宇佐市	院内町	月俣	0.17	0.03	5	0
12-521 I -020	駅館川	院内川	木所藪川	宇佐市	院内町	木所藪	0.32	0.05	6	0
12-521 I -021	駅館川	院内川	長藪川	宇佐市	院内町	長藪	0.73	0.08	6	0
12-521 I -022	駅館川	院内川	大門川②	宇佐市	院内町	大門	0.11	0.02	4	0
12-521 I -023	駅館川	院内川	宮原川①	宇佐市	院内町	宮原	0.48	0.08	5	0
12-521 I -024	駅館川	院内川	宮原川②	宇佐市	院内町	宮原	0.33	0.03	5	0
12-521 I -025	駅館川	院内川	景平川④	宇佐市	院内町	景平	0.31	0.01	4	2
12-521 I -026	駅館川	恵良川	斉藤川①	宇佐市	院内町	斉藤川①	0.37	0.04	10	0
12-521 I -027	駅館川	恵良川	了戒川	宇佐市	院内町	了戒	0.34	0.03	9	0
12-521 I -028	駅館川	日ノ岳川	熊野川	宇佐市	院内町	熊野	0.32	0.04	5	0
12-521 I -029	駅館川	日ノ岳川	袖ノ木迫川	宇佐市	院内町	日ノ岳	0.64	0.14	6	1
12-521 I -030	駅館川	日ノ岳川	日ノ岳川	宇佐市	院内町	日ノ岳川	0.72	0.09	9	0
12-521 I -031	駅館川	日ノ岳川	五名川②	宇佐市	院内町	五名	0.60	0.04	7	0

注) 人家5戸以上の溪流には、官公署、学校、病院・社会福祉施設等の災害弱者関連施設等のある人家5戸未満の溪流を含む。

(人家5戸以上)

溪流番号	水系名	河川名	溪流名	溪流所在地			流域概要		保全対象	
				都市	町村	字	溪流長 km	流域面積 (10 <sup>2</sup> 以上)km <sup>2</sup>	人家戸数 (戸)	公共施設等
12-521 I -032	駅館川	日ノ岳川	下五名川④	宇佐市	院内町	下五名	0.13	0.02	5	0
12-521 I -033	駅館川	恵良川	山城川	宇佐市	院内町	山城	0.22	0.06	2	1
12-521 I -034	駅館川	恵良川	大副谷①	宇佐市	院内町	大副	0.24	0.06	16	1
12-521 I -035	駅館川	恵良川	大副谷②	宇佐市	院内町	大副	0.14	0.02	7	0
12-521 I -036	駅館川	恵良川	御杓川①	宇佐市	院内町	御杓	0.24	0.06	15	0
12-521 I -037	駅館川	恵良川	御杓川②	宇佐市	院内町	御杓	0.24	0.06	21	0
12-521 I -038	駅館川	高並川	出口迫川	宇佐市	院内町	小野川内	0.30	0.18	5	0
12-521 I -039	駅館川	高並川	高並川①	宇佐市	院内町	高並	0.22	0.01	5	0
12-521 I -040	駅館川	高並川	高並川②	宇佐市	院内町	高並	0.43	0.04	12	0
12-521 I -041	駅館川	高並川	高並川⑤	宇佐市	院内町	高並	0.34	0.02	6	0
12-521 I -042	駅館川	高並川	打上川	宇佐市	院内町	打上	0.47	0.04	13	0
12-521 I -043	駅館川	恵良川	内畑川①	宇佐市	院内町	内畑	0.14	0.07	16	0
12-521 I -044	駅館川	妙見川	鳥井原川	宇佐市	院内町	鳥井原川	0.27	0.15	1	1
12-522 I -001	駅館川	佐田川	矢崎川①	宇佐市	安心院町	矢崎	0.62	0.12	8	0
12-522 I -002	駅館川	佐田川	且尾川	宇佐市	安心院町	且尾	0.30	0.05	9	0
12-522 I -003	駅館川	山蔵川	大久保川	宇佐市	安心院町	大久保	0.70	0.11	9	0
12-522 I -004	駅館川	山蔵川	山蔵川	宇佐市	安心院町	山蔵	0.30	0.02	7	0
12-522 I -005	駅館川	山蔵川	房ヶ畑川①	宇佐市	安心院町	房ヶ畑	0.37	0.09	7	0
12-522 I -006	駅館川	山蔵川	鴨鹿川①	宇佐市	安心院町	鴨鹿	0.69	0.15	11	0
12-522 I -007	駅館川	山蔵川	鴨鹿川②	宇佐市	安心院町	鴨鹿	0.49	0.13	5	0
12-522 I -008	駅館川	山蔵川	向川野川	宇佐市	安心院町	向川野	0.21	0.02	6	0
12-522 I -009	駅館川	佐田川	中村川	宇佐市	安心院町	中村	0.80	0.15	11	2
12-522 I -010	駅館川	佐田川	矢津川②	宇佐市	安心院町	矢津	0.20	0.03	9	0
12-522 I -011	駅館川	津房川	新原川	宇佐市	安心院町	新原	0.18	0.01	14	0
12-522 I -012	駅館川	津房川	六郎丸川	宇佐市	安心院町	六郎丸	0.62	0.02	9	2
12-522 I -013	駅館川	津房川	小田川	宇佐市	安心院町	小田	0.88	0.69	1	1
12-522 I -014	駅館川	津房川	丸田川②	宇佐市	安心院町	丸田	0.25	0.08	3	1
12-522 I -015	駅館川	滝川	滝見川③	宇佐市	安心院町	東椎屋	0.97	0.19	0	1
12-522 I -016	駅館川	滝川	寒水川	宇佐市	安心院町	寒水	0.62	0.08	1	1
12-522 I -017	駅館川	滝川	中尾川	宇佐市	安心院町	中尾	0.84	0.03	6	0
12-522 I -018	駅館川	滝川	東椎屋川	宇佐市	安心院町	東椎屋	0.37	0.06	5	0
12-522 I -019	駅館川	板場川	板場川②	宇佐市	安心院町	板場	0.71	0.31	14	0
12-522 I -020	駅館川	板場川	川崎川	宇佐市	安心院町	川崎	0.33	0.07	6	1
12-522 I -021	駅館川	津房川	森川③	宇佐市	安心院町	森	0.29	0.04	2	1
12-522 I -022	駅館川	津房川	森川①	宇佐市	安心院町	森	0.12	0.02	12	1
12-522 I -023	駅館川	津房川	森川②	宇佐市	安心院町	森	0.38	0.06	6	1
12-522 I -024	駅館川	釜ノ口川	釜ノ口川②	宇佐市	安心院町	釜ノ口	0.22	0.02	6	0
12-522 I -025	駅館川	釜ノ口川	釜ノ口川①	宇佐市	安心院町	釜ノ口	0.30	0.06	6	0
12-522 I -026	駅館川	釜ノ口川	小平川	宇佐市	安心院町	小平	0.88	0.11	5	0
12-522 I -027	駅館川	釜ノ口川	釜ノ口川④	宇佐市	安心院町	釜ノ口	0.35	0.06	5	0
12-522 I -028	駅館川	釜ノ口川	釜ノ口川③	宇佐市	安心院町	釜ノ口	0.35	0.06	6	1
12-522 I -029	駅館川	深見川	今井川②	宇佐市	安心院町	今井	0.18	0.01	5	0
12-522 I -030	駅館川	深見川	今井川①	宇佐市	安心院町	今井	0.13	0.01	5	0
12-522 I -031	駅館川	深見川	下内河野川	宇佐市	安心院町	下内河野	0.28	0.04	12	1
12-522 I -032	駅館川	福貴野川	大平川	宇佐市	安心院町	大平	1.22	0.30	5	0
12-522 I -033	駅館川	深見川	山ノ口川②	宇佐市	安心院町	山ノ口	0.42	0.06	6	0
12-522 I -034	駅館川	深見川	畳石川	宇佐市	安心院町	畳石	0.42	0.08	5	0
12-522 I -035	駅館川	深見川	広連川②	宇佐市	安心院町	広連	0.54	0.04	7	2
12-522 I -036	駅館川	深見川	広連川	宇佐市	安心院町	広連	0.31	0.05	10	0
12-522 I -037	駅館川	恵良川	田ノ口川②	宇佐市	安心院町	田ノ口	0.18	0.01	2	2
12-522 I -038	駅館川	新貝川	田ノ口川①	宇佐市	安心院町	田ノ口	0.14	0.02	5	0
12-522 I -039	駅館川	新貝川	恒松川①	宇佐市	安心院町	恒松	0.32	0.10	11	0
12-522 I -040	駅館川	新貝川	恒松川②	宇佐市	安心院町	恒松	0.28	0.04	11	0
12-522 I -041	駅館川	津房川	南無会川①	宇佐市	安心院町	血野	0.34	0.06	7	0
12-522 I -042	駅館川	津房川	南毛川②	宇佐市	安心院町	南毛	0.37	0.01	3	0

注) 人家5戸以上の溪流には、官公署、学校、病院・社会福祉施設等の災害弱者関連施設等のある人家5戸未満の溪流を含む。

## 10. (2) 土石流危険溪流(人家1~4戸)

(砂防課)<sup>1</sup>

(人家1~4戸)

溪流番号	水系名	河川名	溪流名	溪流所在地			流域概要		保全対象
				郡市	町村	字	溪流長 km	流域面積 (10°以上)km <sup>2</sup>	人家戸数 (戸)
高田土木事務所									
01-209Ⅱ-001	桂川	都甲川	荒尾川2	豊後高田市		荒尾	0.78	0.1	2
01-209Ⅱ-002	桂川	都甲川	松行第1	豊後高田市		松行	0.77	0.08	3
01-209Ⅱ-003	桂川	長岩屋川	下長岩屋第2	豊後高田市		下長岩屋	0.53	0.16	3
01-209Ⅱ-004	桂川	長岩屋川	上長岩屋第1	豊後高田市		上長岩屋	0.74	0.09	2
01-209Ⅱ-005	桂川	長岩屋川	上長岩屋第2	豊後高田市		上長岩屋	0.27	0.02	1
01-209Ⅱ-006	桂川	長岩屋川	長岩屋谷	豊後高田市		長岩屋	0.8	0.05	1
01-209Ⅱ-007	桂川	長岩屋川	行園第1	豊後高田市		行園	0.72	0.06	2
01-209Ⅱ-008	桂川	長岩屋川	行園第2	豊後高田市		行園	0.65	0.05	3
01-209Ⅱ-009	桂川	長岩屋川	行園第3	豊後高田市		行園	0.43	0.02	3
01-209Ⅱ-010	桂川	長岩屋川	下長岩第3	豊後高田市		下長岩屋	0.93	0.12	1
01-209Ⅱ-011	桂川	都甲川	甘木川2	豊後高田市		新城	0.4	0.08	1
01-209Ⅱ-012	桂川	都甲川	甘木川	豊後高田市		新城	0.79	0.03	1
01-209Ⅱ-013	桂川	都甲川	中平川2	豊後高田市		中平	0.43	0.11	3
01-209Ⅱ-014	桂川	都甲川	並石第1	豊後高田市		並石	0.32	0.07	1
01-209Ⅱ-015	桂川	都甲川	並石第2	豊後高田市		並石	0.25	0.02	1
01-209Ⅱ-016	桂川	都甲川	並石川	豊後高田市		並石	0.37	0.06	2
01-209Ⅱ-017	桂川	都甲川	並石第3	豊後高田市		並石	0.93	0.18	1
01-209Ⅱ-018	桂川	畑川	一畑第1	豊後高田市		一畑	1.17	0.05	1
01-209Ⅱ-019	桂川	畑川	一畑第2	豊後高田市		一畑	1.08	0.2	1
01-209Ⅱ-020	桂川	都甲川	北ノ迫谷	豊後高田市		北ノ迫	0.89	0.05	2
01-209Ⅱ-021	桂川	都甲川	夏吉川	豊後高田市		夏吉	1.05	0.14	3
01-209Ⅱ-022	桂川	都甲川	庵ノ迫第2	豊後高田市		庵ノ迫	0.77	0.08	3
01-209Ⅱ-023	桂川	都甲川	櫛第1	豊後高田市		櫛	0.34	0.02	4
01-209Ⅱ-024	桂川	都甲川	櫛第2	豊後高田市		櫛	1.12	0.13	4
01-209Ⅱ-025	桂川	都甲川	櫛第4	豊後高田市		櫛	0.51	0.06	4
01-209Ⅱ-026	桂川	都甲川	琴ノ組川	豊後高田市		琴ノ組	0.65	0.12	3
01-209Ⅱ-027	桂川	都甲川	浜田川2	豊後高田市		大力	0.38	0.03	1
01-209Ⅱ-028	桂川	都甲川	大力川1	豊後高田市		大力	0.33	0.03	3
01-209Ⅱ-029	桂川	都甲川	日平川	豊後高田市		大力	0.67	0.03	2
01-209Ⅱ-030	桂川	都甲川	堀岩屋谷	豊後高田市		堀岩屋	0.44	0.03	1
01-209Ⅱ-031	桂川	桂川	梅田川	豊後高田市		原	1.01	0.05	1
01-209Ⅱ-032	桂川	露川	茂原川	豊後高田市		茂原	0.43	0.04	1
01-209Ⅱ-033	桂川	露川	迫谷	豊後高田市		迫	0.29	0	1
01-209Ⅱ-034	桂川	露川	四土居川1	豊後高田市		四土居	0.24	0.01	2
01-209Ⅱ-035	桂川	露川	四土居川2	豊後高田市		四土居	0.35	0.01	2
01-209Ⅱ-036	桂川	露川	四土居川(3)	豊後高田市		四土居	0.57	0.02	3
01-209Ⅱ-037	桂川	露川	陽平第1	豊後高田市		陽平	0.48	0.02	4
01-209Ⅱ-038	桂川	露川	陽平第2	豊後高田市		露	0.52	0.01	4
01-209Ⅱ-039	桂川	露川	露谷	豊後高田市		露	0.79	0.01	1
01-209Ⅱ-040	桂川	露川	平原川1	豊後高田市		平原	0.34	0.01	3
01-209Ⅱ-041	桂川	露川	平原川2	豊後高田市		平原	0.37	0.01	2
01-209Ⅱ-042	桂川	桂川	両田谷	豊後高田市		両田	0.19	0.01	3
01-209Ⅱ-043	桂川	相原川	相原川	豊後高田市		柳ヶ谷	1.16	0.05	3
01-209Ⅱ-044	桂川	小曲川	小曲川	豊後高田市		小曲	4.57	0.11	1
01-209Ⅱ-045	桂川	大曲川	大曲川	豊後高田市		大曲	1.64	0.5	2
01-209Ⅱ-046	桂川	熊野川	熊野第3	豊後高田市		熊野	0.46	0.05	1
01-209Ⅱ-047	桂川	田ノ口川	田ノ口川	豊後高田市		田ノ口	0.61	0.05	2
01-209Ⅱ-048	桂川	田ノ口川	陽平5	豊後高田市		陽平	0.68	0.15	2
01-209Ⅱ-049	桂川	小崎川	原川2	豊後高田市		嶺崎	0.91	0.12	3
01-209Ⅱ-050	桂川	小崎川	原川	豊後高田市		嶺崎	0.91	0.19	3
01-209Ⅱ-051	桂川	小藤川	小藤第1	豊後高田市		小藤	0.95	0.57	2
01-209Ⅱ-052	桂川	小藤川	小藤第2	豊後高田市		小藤	0.31	0.04	1
01-209Ⅱ-053	桂川	小崎川	空木第4	豊後高田市		空木	1.23	0.46	4
01-209Ⅱ-054	桂川	小崎川	空木第1	豊後高田市		空木	0.83	0.37	4
01-209Ⅱ-055	桂川	小崎川	空木第2	豊後高田市		空木	0.39	0.05	2
01-209Ⅱ-056	桂川	小崎川	空木第3	豊後高田市		空木	0.43	0.03	2
01-209Ⅱ-057	桂川	小崎川	榊淵谷	豊後高田市		嶺崎	0.41	0.02	2
01-209Ⅱ-058	桂川	小崎川	原谷	豊後高田市		嶺崎	1.05	0.42	1
01-209Ⅱ-059	桂川	山田川	横嶺谷	豊後高田市		横嶺	0.53	0.2	4

(人家1～4戸)

溪流番号	水系名	河川名	溪流名	溪流所在地			流域概要		保全対象 人家戸数 (戸)
				郡市	町村	字	溪流長 km	流域面積 (10 <sup>2</sup> 以上)km <sup>2</sup>	
01-209Ⅱ-060	桂川	丸山川	山田川	豊後高田市		山田	2.28	1.55	1
01-209Ⅱ-061	桂川	丸山川	新粥川	豊後高田市		佐野	0.78	0.18	1
01-209Ⅱ-062	桂川	丸山川	奥畑川4	豊後高田市		佐野	0.45	0.08	3
01-209Ⅱ-063	桂川	丸山川	奥畑川5	豊後高田市		佐野	0.17	0.03	3
01-209Ⅱ-064	桂川	丸山川	奥畑川1	豊後高田市		佐野	1	0.56	3
01-209Ⅱ-065	桂川	丸山川	奥畑川2	豊後高田市		佐野	0.77	0.17	3
01-209Ⅱ-066	桂川	丸山川	奥畑川	豊後高田市		佐野	0.83	0.14	3
01-209Ⅱ-067	桂川	丸山川	奥畑川6	豊後高田市		佐野	0.15	0.02	2
01-209Ⅱ-068	桂川	丸山川	奥畑川7	豊後高田市		佐野	0.19	0.01	1
01-209Ⅱ-069	桂川	丸山川	奥畑川8	豊後高田市		佐野	1.14	0.48	2
01-302Ⅱ-001	白野川	白野川	中部谷2	豊後高田市		中部	0.32	0.02	1
01-302Ⅱ-002	白野川	白野川	小河内谷	豊後高田市		小河内	0.14	0.01	2
01-302Ⅱ-003	白野川	白野川	立平川	豊後高田市		小河内	0.35	0	4
01-302Ⅱ-004	白野川	白野川	望都谷	豊後高田市		望都	0.51	0.05	2
01-302Ⅱ-005	白野川	白野川	久保谷	豊後高田市		久保	0.98	0.13	2
01-302Ⅱ-006	横泊川	白泊川	白泊谷	豊後高田市		白泊	0.27	0.06	1
01-302Ⅱ-007	横泊川	横泊川	横泊谷	豊後高田市		横泊	0.21	0.03	2
01-302Ⅱ-008	真玉川	真玉川	常盤下川2	豊後高田市		常盤下	0.33	0.02	2
01-302Ⅱ-009	真玉川	西払川	西払川5	豊後高田市		城ノ前	0.58	0.06	1
01-302Ⅱ-010	真玉川	大岩屋川	大岩屋谷3	豊後高田市		大岩屋	0.22	0.01	2
01-302Ⅱ-011	真玉川	大岩屋川	大岩屋谷4	豊後高田市		大岩屋	0.23	0.02	1
01-302Ⅱ-012	真玉川	真玉川	中里土第1	豊後高田市		中黒土	0.29	0.03	3
01-302Ⅱ-013	真玉川	真玉川	荒谷川	豊後高田市		上黒土	0.8	0.31	4
01-302Ⅱ-014	真玉川	真玉川	井原下第2	豊後高田市		井原下	0.43	0.03	3
01-302Ⅱ-015	真玉川	真玉川	下城前第2	豊後高田市		下城前	0.4	0.01	3
01-302Ⅱ-016	真玉川	真玉川	下城前第3	豊後高田市		下城前	0.41	0.02	1
01-302Ⅱ-017	真玉川	真玉川	湯原谷2	豊後高田市		湯原	0.37	0.01	4
01-302Ⅱ-018	真玉川	真玉川	湯原下谷1	豊後高田市		湯原下	0.44	0.04	4
01-302Ⅱ-019	真玉川	真玉川	湯原下谷2	豊後高田市		湯原下	0.43	0.03	1
01-302Ⅱ-020	赤坂川	赤坂川	大平谷2	豊後高田市		大平	0.26	0.08	3
01-302Ⅱ-021	赤坂川	赤坂川	大平谷3	豊後高田市		大平	0.37	0.06	1
01-302Ⅱ-022	桂川	長岩屋川	三畑川3	豊後高田市		三畑	0.59	0.07	3
01-302Ⅱ-023	桂川	長岩屋川	三畑川4	豊後高田市		三畑	0.63	0.06	2
01-303Ⅱ-001	高島川	高島川	高島川2	豊後高田市		高島	0.56	0.06	1
01-303Ⅱ-002	高島川	高島川	高島川	豊後高田市		高島	0.83	0.17	1
01-303Ⅱ-003	見目川	見目川	姪畑谷1	豊後高田市		姪畑	0.2	0.02	2
01-303Ⅱ-004	見目川	見目川	姪畑谷2	豊後高田市		姪畑	0.63	0.06	2
01-303Ⅱ-005	竹田川	竹田川	早田谷	豊後高田市		早田	0.64	0.1	2
01-303Ⅱ-006	竹田川	竹田川	庄屋谷	豊後高田市		庄屋	0.97	0.05	4
01-303Ⅱ-007	竹田川	竹田川	市丸第1	豊後高田市		市丸	1.11	0.11	1
01-303Ⅱ-008	竹田川	竹田川	市丸第2	豊後高田市		市丸	0.71	0.1	1
01-303Ⅱ-009	竹田川	竹田川	下坊中第1	豊後高田市		下坊中	0.31	0.02	1
01-303Ⅱ-010	竹田川	竹田川	下坊中第3	豊後高田市		下坊中	0.77	0.04	2
01-303Ⅱ-011	竹田川	竹田川	下坊中第1	豊後高田市		場ノ元	0.69	0.09	1
01-303Ⅱ-012	竹田川	竹田川	上坊中第2	豊後高田市		上坊中	0.58	0.06	3
01-303Ⅱ-013	竹田川	竹田川	上坊中第3	豊後高田市		上坊中	1.65	0.62	4
01-303Ⅱ-014	竹田川	竹田川	田ノ口川	豊後高田市		東狩場	0.59	0.19	3
01-303Ⅱ-015	竹田川	竹田川	東狩場川第1	豊後高田市		田ノ口	0.51	0.06	1
01-303Ⅱ-016	竹田川	竹田川	東狩場川第2	豊後高田市		東狩場	0.32	0.04	1
01-303Ⅱ-017	竹田川	竹田川	東狩場川第3	豊後高田市		東狩場	0.3	0.06	2
01-303Ⅱ-018	竹田川	小野迫川	小野迫第1	豊後高田市		小野迫	0.27	0.01	3
01-303Ⅱ-019	竹田川	小野迫川	小野迫川	豊後高田市		小野迫	0.94	0.24	1
01-303Ⅱ-020	竹田川	小野迫川	小野迫川	豊後高田市		小野迫	0.03	0.02	4
01-303Ⅱ-021	竹田川	小野迫川	小野迫第2	豊後高田市		小野迫	0.24	0.02	4
01-303Ⅱ-022	竹田川	小野迫川	小野迫第3	豊後高田市		小野迫	0.16	0	4
01-303Ⅱ-023	竹田川	西夷川	横岳川	豊後高田市		横岳	0.21	0.01	1
01-303Ⅱ-024	竹田川	竹田川	道園第1	豊後高田市		道園	0.37	0.01	2
01-303Ⅱ-025	竹田川	竹田川	道園第2	豊後高田市		道園	0.21	0.01	2
01-303Ⅱ-026	竹田川	前田川	前田川	豊後高田市		前田	1.34	0.15	2
01-303Ⅱ-027	羽根川	羽根川	羽根上川2	豊後高田市		羽根上	0.28	0.02	1
01-303Ⅱ-028	堅来川	明ノ迫川	明ノ迫川	豊後高田市		中村	0.67	0.03	4



(人家1～4戸)

溪流番号	水系名	河川名	溪流名	溪流所在地			流域概要		保全対象 人家戸数 (戸)
				郡市	町村	字	溪流長 km	流域面積 (10 <sup>2</sup> 以上)km <sup>2</sup>	
01-303Ⅱ-029	堅来川	堅来川	請谷2	豊後高田市		請	0.35	0.04	3
01-303Ⅱ-030	堅来川	堅来川	上小畑谷	豊後高田市		上小畑	0.49	0.03	3
01-303Ⅱ-031	堅来川	堅来川	下小畑谷	豊後高田市		下小畑	0.32	0.02	2
01-303Ⅱ-032	堅来川	堅来川	請谷3	豊後高田市		請	0.3	0.02	1
01-303Ⅱ-033	堅来川	堅来川	行常川2	豊後高田市		行常	0.22	0.04	1
01-303Ⅱ-034	堅来川	堅来川	徳光川	豊後高田市		徳光	0.35	0.04	2
国 東 土 木 事 務 所									
02-321Ⅱ-001	島田川	島田川	島田川①	国東市	国見町	島田	0.56	0.11	4
02-321Ⅱ-002	島田川	島田川	島田川②	国東市	国見町	島田	0.69	0.02	4
02-321Ⅱ-003	小熊毛川	小熊毛川	平原川	国東市	国見町	平原	0.21	0.02	3
02-321Ⅱ-004	小熊毛川	小熊毛川	平原川②	国東市	国見町	平原	0.63	0.05	4
02-321Ⅱ-005	その他	—	小岐部川	国東市	国見町	小岐部	0.36	0.05	3
02-321Ⅱ-006	岐部川	岐部川	治郎田川	国東市	国見町	上岐部	0.75	0.1	3
02-321Ⅱ-007	岐部川	岐部川	上岐部川⑤	国東市	国見町	上岐部	0.35	0.02	3
02-321Ⅱ-008	岐部川	岐部川	尾迫川②	国東市	国見町	尾迫	0.39	0.06	4
02-321Ⅱ-009	櫛来川	櫛来川	高地川③	国東市	国見町	高地	0.46	0.01	1
02-321Ⅱ-010	櫛来川	須川川	須川川①	国東市	国見町	須川	0.2	0.09	1
02-321Ⅱ-011	櫛来川	須川川	須川川②	国東市	国見町	須川	0.37	0.03	3
02-321Ⅱ-012	櫛来川	須川川	須川川③	国東市	国見町	須川	0.46	0.03	4
02-321Ⅱ-013	櫛来川	須川川	須川川④	国東市	国見町	須川	0.33	0.04	3
02-321Ⅱ-014	伊美川	伊美川	東中川②	国東市	国見町	東中	0.06	0.05	4
02-321Ⅱ-015	伊美川	伊美川	垣添川①	国東市	国見町	垣添	0.48	0.02	3
02-321Ⅱ-016	伊美川	伊美川	黒園川	国東市	国見町	黒園	0.64	0.04	1
02-321Ⅱ-017	伊美川	伊美川	五辻不動川	国東市	国見町	千燈	1.57	0.42	3
02-321Ⅱ-018	伊美川	伊美川	赤根川①	国東市	国見町	畑	0.12	0.01	1
02-321Ⅱ-019	伊美川	伊美川	赤根川②	国東市	国見町	赤根	0.25	0.02	2
02-321Ⅱ-020	伊美川	伊美川	奥台川	国東市	国見町	奥台	0.83	0.09	2
02-321Ⅱ-021	伊美川	伊美川	赤根川	国東市	国見町	赤根	0.54	0.04	2
02-321Ⅱ-022	伊美川	伊美川	尻付川	国東市	国見町	尻付	0.9	0.24	2
02-321Ⅱ-023	伊美川	伊美川	千燈川②	国東市	国見町	黒園	0.29	0.06	1
02-321Ⅱ-024	伊美川	伊美川	千燈川①	国東市	国見町	黒園	0.65	0.05	4
02-321Ⅱ-025	伊美川	伊美川	垣添川②	国東市	国見町	垣添	0.41	0.12	4
02-321Ⅱ-026	櫛海川	櫛海川	浜手川	国東市	国見町	浜手	0.59	0.04	2
02-321Ⅱ-027	櫛海川	櫛海川	櫛海谷川	国東市	国見町	櫛海	0.21	0.07	2
02-321Ⅱ-028	鬼籠川	鬼籠川	畠川①	国東市	国見町	畠	0.08	0.02	3
02-321Ⅱ-029	鬼籠川	鬼籠川	畠川②	国東市	国見町	鬼籠上	0.15	0.05	2
02-321Ⅱ-030	老子川	老子川	老子川	国東市	国見町	雲崎	1.05	0.27	3
02-321Ⅱ-031	竹田津川	竹田津川	下川	国東市	国見町	下	0.51	0.09	4
02-321Ⅱ-032	竹田津川	竹田津川	倉谷川	国東市	国見町	中	0.18	0.08	3
02-321Ⅱ-033	竹田津川	竹田津川	来木谷川	国東市	国見町	中	0.11	0.07	2
02-321Ⅱ-034	竹田津川	竹田津川	中川③	国東市	国見町	中	0.2	0.02	1
02-321Ⅱ-035	竹田津川	竹田津川	中川②	国東市	国見町	中	0.06	0.02	3
02-321Ⅱ-036	竹田津川	竹田津川	中川	国東市	国見町	中	0.07	0.06	3
02-321Ⅱ-037	竹田津川	竹田津川	中川④	国東市	国見町	中	0.12	0.05	3
02-321Ⅱ-038	その他	小野田川	小野田川	国東市	国見町	小野田	0.51	0.07	4
02-321Ⅱ-039	その他	大高島川	大高島川	国東市	国見町	大高島	0.72	0.09	2
02-323Ⅱ-001	来浦川	来浦川	田ノ口川	国東市	国東町	田ノ口	0.55	0.06	1
02-323Ⅱ-002	来浦川	来浦川	牧留川	国東市	国東町	向鍛冶	0.56	0.16	1
02-323Ⅱ-003	来浦川	来浦川	作道川	国東市	国東町	作道	0.4	0.02	3
02-323Ⅱ-004	来浦川	来浦川	山口川②	国東市	国東町	山口	0.47	0.04	1
02-323Ⅱ-005	来浦川	来浦川	山口川③	国東市	国東町	山口	0.36	0	4
02-323Ⅱ-006	来浦川	来浦川	山口川④	国東市	国東町	山口	1.05	0.43	4
02-323Ⅱ-007	来浦川	来浦川	山口川⑤	国東市	国東町	山口	1.13	0.56	4
02-323Ⅱ-008	来浦川	来浦川	山口川	国東市	国東町	山口	0.35	0	3
02-323Ⅱ-009	来浦川	来浦川	作道川②	国東市	国東町	作道	0.14	0	2
02-323Ⅱ-010	来浦川	来浦川	作道川	国東市	国東町	作道	0.27	0	4
02-323Ⅱ-011	来浦川	来浦川	浜陽川	国東市	国東町	浜陽	0.17	0	4
02-323Ⅱ-012	堅来川	鳴川	鳴川	国東市	国東町	鳴	0.43	0.02	3
02-323Ⅱ-013	堅来川	堅来川	奥畑川①	国東市	国東町	奥畑	0.23	0.02	1
02-323Ⅱ-014	堅来川	堅来川	奥畑川②	国東市	国東町	奥畑	0.11	0.04	1
02-323Ⅱ-015	富来川	富来川	富来川	国東市	国東町	富来	0.28	0.02	3

(人家1~4戸)

溪流番号	水系名	河川名	溪流名	溪流所在地			流域概要		保全対象 人家戸数 (戸)
				郡市	町村	字	溪流長 km	流域面積 (10 <sup>2</sup> 以上)km <sup>2</sup>	
02-323Ⅱ-016	富来川	富来川	蔭平川	国東市	国東町	蔭平	0.44	0.03	3
02-323Ⅱ-017	富来川	富来川	山下川	国東市	国東町	山下	1.25	0.19	4
02-323Ⅱ-018	富来川	富来川	山下川②	国東市	国東町	山下	0.63	0.07	2
02-323Ⅱ-019	富来川	富来川	夫婦石川①	国東市	国東町	夫婦石	1.01	0.04	1
02-323Ⅱ-020	富来川	富来川	夫婦石川③	国東市	国東町	夫婦石	0.75	0.08	1
02-323Ⅱ-021	富来川	富来川	夫婦石川②	国東市	国東町	夫婦石	0.45	0.05	2
02-323Ⅱ-022	富来川	富来川	藁藁川	国東市	国東町	藁藁	0.19	0	1
02-323Ⅱ-023	富来川	富来川	日向川	国東市	国東町	日向	0.34	0	3
02-323Ⅱ-024	田深川	横手川支川赤松川	中村川	国東市	国東町	中村	0.36	0.03	1
02-323Ⅱ-025	田深川	横手川	行入川	国東市	国東町	行入	0.12	0	2
02-323Ⅱ-026	田深川	横手川	古柄川①	国東市	国東町	古柄	0.84	0.15	2
02-323Ⅱ-027	田深川	横手川	古柄川②	国東市	国東町	古柄	0.38	0.03	3
02-323Ⅱ-028	田深川	横手川	稲川	国東市	国東町	稲川	0.71	0.18	1
02-323Ⅱ-029	田深川	横手川	稲川	国東市	国東町	稲川	0.31	0.02	4
02-323Ⅱ-030	田深川	横手川	落合川	国東市	国東町	落合	0.2	0	3
02-323Ⅱ-031	田深川	横手川支川高良川	大嶽川	国東市	国東町	大嶽	0.2	0	1
02-323Ⅱ-032	田深川	横手川	高良川①	国東市	国東町	高良	0.13	0	3
02-323Ⅱ-033	田深川	横手川	高良川②	国東市	国東町	高良	0.2	0	1
02-323Ⅱ-034	田深川	田深川	下成仏川	国東市	国東町	下成仏	0.21	0.03	2
02-323Ⅱ-035	田深川	田深川	小野川	国東市	国東町	小野	0.79	0.22	1
02-323Ⅱ-036	田深川	田深川	影山川	国東市	国東町	影山	0.69	0.16	1
02-323Ⅱ-037	田深川	田深川	岩ノ後川①	国東市	国東町	岩ノ後	0.45	0.13	3
02-323Ⅱ-038	田深川	田深川	岩ノ後川②	国東市	国東町	岩ノ後	0.42	0.14	3
02-323Ⅱ-039	田深川	田深川	岩ノ後川③	国東市	国東町	岩ノ後	0.62	0.24	4
02-323Ⅱ-040	田深川	田深川	京乱川	国東市	国東町	京乱	0.35	0	4
02-323Ⅱ-041	田深川	田深川	中谷川	国東市	国東町	京乱	1.54	1.14	4
02-323Ⅱ-042	田深川	田深川	堂ノ下川	国東市	国東町	堂ノ下	0.38	0	3
02-323Ⅱ-043	田深川	田深川	床波川①	国東市	国東町	床波	0.41	0	1
02-323Ⅱ-044	田深川	田深川	床波川②	国東市	国東町	床波	0.39	0	2
02-323Ⅱ-045	田深川	田深川	床波川①	国東市	国東町	床波	0.42	0	2
02-323Ⅱ-046	田深川	田深川	床波川③	国東市	国東町	床波	0.41	0	2
02-323Ⅱ-047	田深川	田深川	床波川③	国東市	国東町	床波	0.53	0.02	4
02-323Ⅱ-048	田深川	田深川	床波川④	国東市	国東町	床波	0.59	0.05	3
02-323Ⅱ-049	田深川	田深川	見地川	国東市	国東町	見地	0.28	0.02	4
02-323Ⅱ-050	田深川	田深川	上中田川⑥	国東市	国東町	上中田	0.29	0.05	1
02-323Ⅱ-051	清流川	清流川	七巻川①	国東市	国東町	七巻	0.3	0.01	2
02-323Ⅱ-052	清流川	清流川	七巻川②	国東市	国東町	七巻	0.19	0	1
02-323Ⅱ-053	清流川	清流川	新貝川	国東市	国東町	新貝	0.1	0	3
02-323Ⅱ-054	次郎丸川	次郎丸川	下次郎丸川	国東市	国東町	下次郎丸	0.8	0	4
02-324Ⅱ-001	武蔵川	独歩川	独歩川	国東市	武蔵町	当官	0.49	0.46	1
02-324Ⅱ-002	武蔵川	志和利川	広石川	国東市	武蔵町	広石	0.62	0.22	4
02-324Ⅱ-003	武蔵川	志和利川	小園川②	国東市	武蔵町	小園	0.34	0.06	4
02-324Ⅱ-004	武蔵川	志和利川	小園川④	国東市	武蔵町	小園	0.29	0	1
02-324Ⅱ-005	武蔵川	志和利川	小園川⑤	国東市	武蔵町	小園	0.08	0	2
02-324Ⅱ-006	武蔵川	志和利川	小園川	国東市	武蔵町	小園	0.3	0	3
02-324Ⅱ-007	武蔵川	武蔵川	手野川	国東市	武蔵町	手野	0.25	0	2
02-324Ⅱ-008	武蔵川	吉広川	長野川	国東市	武蔵町	長野	0.48	0.07	2
02-324Ⅱ-009	武蔵川	吉広川	長野川①	国東市	武蔵町	長野	0.46	0.05	4
02-324Ⅱ-010	武蔵川	吉広川	杉山川	国東市	武蔵町	杉山	0.32	0	3
02-324Ⅱ-011	武蔵川	吉広川	中村川①	国東市	武蔵町	中村	0.55	0	4
02-324Ⅱ-012	武蔵川	吉広川	小ヶ倉川③	国東市	武蔵町	小ヶ倉	0.39	0.05	4
02-324Ⅱ-013	武蔵川	吉広川	小ヶ倉川①	国東市	武蔵町	小ヶ倉	0.17	0	4
02-324Ⅱ-014	武蔵川	松ヶ迫川	松ヶ迫川①	国東市	武蔵町	松ヶ迫	0.25	0.01	1
02-324Ⅱ-015	武蔵川	松ヶ迫川	松ヶ迫川②	国東市	武蔵町	松ヶ迫	0.48	0	2
02-324Ⅱ-016	武蔵川	吉広川	楽庭川	国東市	武蔵町	吉広	0.31	0.02	1
02-324Ⅱ-017	武蔵川	武蔵川	岡川	国東市	武蔵町	岡	0.23	0	4
02-324Ⅱ-018	武蔵川	武蔵川	矢治弘川③	国東市	武蔵町	矢治弘	0.25	0	2
02-324Ⅱ-019	武蔵川	武蔵川	日向川	国東市	武蔵町	日向	0.17	0	3
02-325Ⅱ-001	天村川	大添川	大添川	国東市	安岐町	大添	0.29	0.04	2
02-325Ⅱ-002	天村川	大添川	大東川	国東市	安岐町	大東	0.36	0.05	3
02-325Ⅱ-003	安岐川	荒木川	本村川	国東市	安岐町	本村	0.35	0.05	2

(人家1～4戸)

溪流番号	水系名	河川名	溪流名	溪流所在地			流域概要		保全対象 人家戸数 (戸)
				郡市	町村	字	溪流長 km	流域面積 (10 <sup>2</sup> 以上)km <sup>2</sup>	
02-325Ⅱ-004	安岐川	荒木川	樋村川①	国東市	安岐町	樋村	0.32	0.08	2
02-325Ⅱ-005	安岐川	荒木川	樋村川②	国東市	安岐町	樋村	0.34	0.05	2
02-325Ⅱ-006	安岐川	安岐川	内ヶ畑川	国東市	安岐町	内ヶ畑	1.02	0.42	2
02-325Ⅱ-007	安岐川	安岐川	大橋川	国東市	安岐町	大橋	1.41	0.75	1
02-325Ⅱ-008	安岐川	安岐川	山浦川	国東市	安岐町	山浦	1.52	0.73	4
02-325Ⅱ-009	安岐川	中川	中ノ川川	国東市	安岐町	中ノ川	0.29	0.02	2
02-325Ⅱ-010	安岐川	朝来野川	久末川②	国東市	安岐町	久末	0.58	0.09	3
02-325Ⅱ-011	安岐川	朝来野川	中野川①	国東市	安岐町	中野	0.72	0.05	2
02-325Ⅱ-012	安岐川	朝来野川	中野川②	国東市	安岐町	中野	0.48	0.01	2
02-325Ⅱ-013	安岐川	朝来野川	市ノ尾川②	国東市	安岐町	市ノ尾	0.51	0.05	3
02-325Ⅱ-014	安岐川	朝来野川	中畑川②	国東市	安岐町	中畑	0.9	0	3
02-325Ⅱ-015	安岐川	朝来野川	諸田川④	国東市	安岐町	諸田	0.54	0.02	3
02-325Ⅱ-016	安岐川	朝来野川	諸田川⑤	国東市	安岐町	諸田	0.67	0.04	4
02-325Ⅱ-017	安岐川	朝来野川	小俣川②	国東市	安岐町	小俣	0.56	0.03	3
02-325Ⅱ-018	安岐川	朝来野川	小俣川③	国東市	安岐町	小俣	0.5	0.1	4
02-325Ⅱ-019	安岐川	朝来野川	弁分川	国東市	安岐町	弁分	0.25	0.02	2
02-325Ⅱ-020	安岐川	両子川	長野川①	国東市	安岐町	長野	2.85	0	1
02-325Ⅱ-021	安岐川	両子川	長野川②	国東市	安岐町	田ノ口	0.24	0.06	4
02-325Ⅱ-022	安岐川	両子川	杉山川	国東市	安岐町	杉山	0.19	0.03	2
02-325Ⅱ-023	安岐川	両子川	杉山川②	国東市	安岐町	野田ノ迫	0.51	0.01	3
02-325Ⅱ-024	安岐川	両子川	南川	国東市	安岐町	南	0.16	0.05	1
02-325Ⅱ-025	安岐川	両子川	中分川③	国東市	安岐町	中分	0.28	0.01	3
02-325Ⅱ-026	安岐川	両子川	中分川④	国東市	安岐町	中分	0.72	0.07	4
02-325Ⅱ-027	安岐川	両子川	払川②	国東市	安岐町	払	0.74	0.15	3
02-325Ⅱ-028	安岐川	両子川	払川③	国東市	安岐町	払	0.48	0.03	1
02-325Ⅱ-029	安岐川	両子川	山内川③	国東市	安岐町	山内	0.92	0.02	2
02-325Ⅱ-030	安岐川	両子川	山内川④	国東市	安岐町	山内	0.42	0.07	1
02-325Ⅱ-031	安岐川	両子川	山内川①	国東市	安岐町	山内	0.24	0.03	1
02-325Ⅱ-032	安岐川	両子川	山内川②	国東市	安岐町	山内	0.51	0.07	2
02-325Ⅱ-033	安岐川	両子川	払北川①	国東市	安岐町	払	0.2	0.04	1
02-325Ⅱ-034	安岐川	両子川	払北川②	国東市	安岐町	払	0.53	0.03	2
02-325Ⅱ-035	安岐川	両子川	払北川④	国東市	安岐町	払	0.59	0.13	2
02-325Ⅱ-036	安岐川	両子川	徳代川③	国東市	安岐町	徳代	0.32	0.05	1
02-325Ⅱ-037	安岐川	両子川	徳代川①	国東市	安岐町	徳代	0.48	0.05	3
02-325Ⅱ-038	安岐川	両子川	徳代川②	国東市	安岐町	徳代	0.53	0.05	1
02-325Ⅱ-039	安岐川	両子川	中分北川	国東市	安岐町	中分	0.45	0.09	1
02-325Ⅱ-040	安岐川	両子川	中分川②	国東市	安岐町	中分	0.51	0.05	3
02-325Ⅱ-041	安岐川	両子川	中分川③	国東市	安岐町	中分	0.6	0.05	3
02-325Ⅱ-042	安岐川	両子川	中分川④	国東市	安岐町	中分	0.48	0.01	3
02-325Ⅱ-043	安岐川	両子川	富永川	国東市	安岐町	富永	0.41	0.03	3
02-325Ⅱ-044	安岐川	両子川	富永川⑤	国東市	安岐町	富永	0.3	0.05	1
02-325Ⅱ-045	安岐川	両子川	恒清川②	国東市	安岐町	恒清	0.43	0.03	3
02-325Ⅱ-046	安岐川	両子川	尾出袖ノ木川①	国東市	安岐町	尾出袖ノ木	0.09	0.02	3
02-325Ⅱ-047	安岐川	両子川	杉山川③	国東市	安岐町	杉山	0.71	0.16	1
02-325Ⅱ-048	安岐川	両子川	杉山川④	国東市	安岐町	杉山	0.14	0.02	3
02-325Ⅱ-049	安岐川	両子川	寛川	国東市	安岐町	寛	0.21	0.03	1
02-325Ⅱ-050	安岐川	油留木川	下油留木川	国東市	安岐町	下油留木	0.16	0.05	2
02-325Ⅱ-051	安岐川	油留木川	上油留木川③	国東市	安岐町	上油留木	0.1	0.02	2
02-325Ⅱ-052	安岐川	前谷川	七郎川	国東市	安岐町	七郎	0.64	0.03	4
02-325Ⅱ-053	安岐川	吉松川	野々下川	国東市	安岐町	野々下	1	0.34	3
02-325Ⅱ-054	安岐川	吉松川	尾崎川①	国東市	安岐町	尾崎	0.28	0.07	3
02-325Ⅱ-055	安岐川	吉松川	尾崎川②	国東市	安岐町	尾崎	0.18	0.04	3
02-325Ⅱ-056	安岐川	尾崎川	尾崎川③	国東市	安岐町	古神田	0.29	0.07	4
02-325Ⅱ-057	安岐川	蓑辺川	蓑辺川①	国東市	安岐町	蓑辺	0.15	0.05	1
02-325Ⅱ-058	安岐川	蓑辺川	蓑辺川②	国東市	安岐町	蓑辺	0.23	0.08	2
02-325Ⅱ-059	安岐川	蓑辺川	蓑辺川③	国東市	安岐町	蓑辺	0.2	0.06	2
別府土木事務所									
03-202Ⅱ-001	津房川	津房川	天間川	別府市		天間	0.46	0.09	1
03-202Ⅱ-002	津房川	河敷川	河敷川	別府市		天間	2.80	1.84	1
03-202Ⅱ-003	大分川	小狭間川	山の口川①	別府市		山の口	2.52	2.25	4
03-202Ⅱ-004	大分川	小狭間川	北の原川	別府市		山の口	1.80	0.81	3

(人家1~4戸)

溪流番号	水系名	河川名	溪流名	溪流所在地			流域概要		保全対象 人家戸数 (戸)
				郡市	町村	字	溪流長 km	流域面積 (10 <sup>2</sup> 以上)km <sup>2</sup>	
03-202Ⅱ-005	大分川	小狭間川	雨乞川	別府市		雨乞	0.56	0.15	2
03-202Ⅱ-006	大分川	由布川	宗津川	別府市		枝郷	0.50	0.13	1
03-202Ⅱ-007	大分川	石城川	石城川	別府市		梶原	1.10	1.20	1
03-202Ⅱ-008	大分川	賀来川	鳥越川②	別府市		鳥越	0.70	0.16	3
03-210Ⅱ-001	猪尾川	猪尾川	猪尾川	杵築市		猪尾	0.45	0.10	1
03-210Ⅱ-002	高山川	溝井川	寺川	杵築市		荒平	0.52	0.16	3
03-210Ⅱ-003	江頭川	江頭川	大内川	杵築市		藤川	0.38	0.20	2
03-210Ⅱ-004	江頭川	江頭川	江頭川	杵築市		大内	0.90	0.20	3
01-301Ⅱ-001	桂川	桂川	木ノ下谷	杵築市	大田	木ノ下	0.55	0.02	2
01-301Ⅱ-002	桂川	桂川	赤松谷	杵築市	大田	赤松	0.26	0.01	3
01-301Ⅱ-003	桂川	穴野川	穴野谷2	杵築市	大田	穴野	0.31	0.01	1
01-301Ⅱ-004	桂川	穴野川	穴野谷3	杵築市	大田	穴野	0.23	0.02	2
01-301Ⅱ-005	桂川	桂川	中村川1	杵築市	大田	中村	0.35	0.03	2
01-301Ⅱ-006	桂川	桂川	中村川2	杵築市	大田	中村	0.28	0.03	1
01-301Ⅱ-007	桂川	桂川	上園谷	杵築市	大田	上園	0.25	0.02	1
01-301Ⅱ-008	桂川	桂川	下平原谷3	杵築市	大田	下平原	0.3	0.02	2
01-301Ⅱ-009	桂川	桂川	中村谷2	杵築市	大田	中村	0.15	0	2
01-301Ⅱ-010	桂川	桂川	中村谷3	杵築市	大田	中村	0.29	0.03	1
01-301Ⅱ-011	桂川	桂川	田原河内谷	杵築市	大田	田原河内	0.88	0.05	1
01-301Ⅱ-012	桂川	桂川	中河内谷	杵築市	大田	中河内	0.6	0.02	3
01-301Ⅱ-013	桂川	桂川	下小野谷	杵築市	大田	下小野	0.29	0.01	2
01-301Ⅱ-014	桂川	岸奈川	岸奈川	杵築市	大田	権坊	1.38	0.11	4
01-301Ⅱ-015	桂川	桂川	権坊川	杵築市	大田	権坊	0.7	0.03	4
01-301Ⅱ-016	桂川	釜口川	板山谷1	杵築市	大田	板山	0.38	0.01	3
01-301Ⅱ-017	桂川	釜口川	板山谷2	杵築市	大田	板山	0.4	0.01	2
01-301Ⅱ-018	桂川	石丸川	ヒロロ川	杵築市	大田	夕大池	0.74	0.01	2
01-301Ⅱ-019	桂川	石丸川	山口川	杵築市	大田	山口	0.41	0.09	2
01-301Ⅱ-020	桂川	石丸川	大山川	杵築市	大田	大山	0.31	0.05	2
01-301Ⅱ-021	桂川	石丸川	鮎埴第2	杵築市	大田	鮎埴	0.42	0.08	2
01-301Ⅱ-022	桂川	石丸川	柿元川	杵築市	大田	鮎埴	0.79	0.11	4
01-301Ⅱ-023	桂川	石丸川	山香道谷3	杵築市	大田	鮎埴	0.26	0.09	2
01-301Ⅱ-024	桂川	石丸川	赤松谷	杵築市	大田	赤松	0.27	0.03	2
01-301Ⅱ-025	桂川	石丸川	中谷	杵築市	大田	中野	0.22	0.04	2
01-301Ⅱ-026	桂川	石丸川	下沓掛谷1	杵築市	大田	下沓掛	0.28	0.04	1
01-301Ⅱ-027	桂川	桂川	下沓掛谷2	杵築市	大田	下沓掛	0.34	0.03	4
01-301Ⅱ-028	桂川	桂川	小ヶ倉谷	杵築市	大田	小ヶ倉	0.44	0.07	2
01-301Ⅱ-029	安岐川	安岐川	南俣水第1	杵築市	大田	南俣水	0.46	0.06	4
01-301Ⅱ-030	安岐川	安岐川	南俣水第2	杵築市	大田	南俣水	0.5	0.04	4
01-301Ⅱ-031	安岐川	赤水川	俣水谷1	杵築市	大田	俣水	0.65	0.01	1
01-301Ⅱ-032	安岐川	赤水川	俣水谷2	杵築市	大田	俣水	0.47	0.03	2
01-301Ⅱ-033	安岐川	白木原川	カジヤ川	杵築市	大田	南俣水カジヤ	0.32	0.02	2
01-301Ⅱ-034	安岐川	白木原川	南台川	杵築市	大田	西俣水南台	0.61	0.08	4
01-301Ⅱ-035	安岐川	白木原川	宮ノ下谷	杵築市	大田	宮ノ下	0.19	0.01	2
01-301Ⅱ-036	安岐川	白木原川	入端谷	杵築市	大田	入端	0.3	0.01	2
01-301Ⅱ-037	安岐川	白木原川	畑中谷	杵築市	大田	畑中	0.33	0.01	1
01-301Ⅱ-038	安岐川	白木原川	上ノ原第2	杵築市	大田	上ノ原	0.39	0	1
01-301Ⅱ-039	安岐川	白木原川	上ノ原第2	杵築市	大田	上ノ原	0.39	0	3
01-301Ⅱ-040	安岐川	白木原川	上ノ原第4	杵築市	大田	上ノ原	0.39	0.01	1
01-301Ⅱ-041	安岐川	白木原川	下ノ台川	杵築市	大田	下ノ台	0.75	0.04	4
03-341Ⅱ-001	三川	三川	奥畑川	速見郡	日出町	奥畑	0.45	0.02	4
03-341Ⅱ-002	丸尾川	年ノ神川	神宮川	速見郡	日出町	神宮	0.33	0.11	2
03-341Ⅱ-003	三川	三川	八代川	速見郡	日出町	目平	0.40	0.16	1
03-341Ⅱ-004	八坂川	八坂川	今畑川	速見郡	日出町	今畑	0.82	0.25	1
03-342Ⅱ-001	八坂川	八坂川	小重見川	杵築市	山香町	小重見	0.20	0.12	1
03-342Ⅱ-002	八坂川	八坂川	津山川	杵築市	山香町	津山	2.25	0.20	2
03-342Ⅱ-003	八坂川	八坂川	瀬口川	杵築市	山香町	瀬口	1.25	0.23	2
03-342Ⅱ-004	八坂川	八坂川	立岩川②	杵築市	山香町	立岩	1.83	0.64	3
03-342Ⅱ-005	八坂川	八坂川	立岩川①	杵築市	山香町	立岩	1.40	0.42	4
03-342Ⅱ-006	佐田川	佐田川	井手ノ上川①	杵築市	山香町	井手ノ上	0.30	0.01	1
03-342Ⅱ-007	佐田川	佐田川	井手ノ上川②	杵築市	山香町	井手ノ上	0.15	0.01	1
03-342Ⅱ-008	佐田川	佐田川	大内原川①	杵築市	山香町	大内原	0.19	0.02	1

(人家1~4戸)

溪流番号	水系名	河川名	溪流名	溪流所在地			流域概要		保全対象 人家戸数 (戸)
				郡市	町村	字	溪流長 km	流域面積 (10 <sup>2</sup> 以上)km <sup>2</sup>	
03-342Ⅱ-009	佐田川	佐田川	大内原川③	杵築市	山香町	大内原	0.35	0.03	2
03-342Ⅱ-010	八坂川	八坂川	宮平川	杵築市	山香町	宮平	0.17	0.01	2
03-342Ⅱ-011	八坂川	上市川	山口川①	杵築市	山香町	山口	0.20	0.06	2
03-342Ⅱ-012	八坂川	上市川	平野川②	杵築市	山香町	平野	0.90	0.18	2
03-342Ⅱ-013	八坂川	上市川	平野川①	杵築市	山香町	平野	0.12	0.35	2
03-342Ⅱ-014	八坂川	立石川	棚田川①	杵築市	山香町	棚田	0.49	0.09	3
03-342Ⅱ-015	八坂川	立石川	棚田川②	杵築市	山香町	棚田	0.43	0.06	1
03-342Ⅱ-016	八坂川	立石川	山志手川	杵築市	山香町	山志手	0.48	0.02	2
03-342Ⅱ-017	八坂川	立石川	杖ヶ迫川	杵築市	山香町	杖ヶ迫	0.81	0.16	4
03-342Ⅱ-018	八坂川	立石川	稲積川	杵築市	山香町	稲積	0.25	0.07	4
03-342Ⅱ-019	八坂川	立石川	速内川①	杵築市	山香町	速内	0.60	0.02	1
03-342Ⅱ-020	八坂川	立石川	速内川②	杵築市	山香町	速内	0.38	0.03	1
03-342Ⅱ-021	八坂川	立石川	吉野渡川②	杵築市	山香町	吉野渡	0.12	0.01	2
03-342Ⅱ-022	八坂川	立石川	吉野渡川①	杵築市	山香町	吉野渡	0.93	0.14	1
03-342Ⅱ-023	八坂川	立石川	立平川	杵築市	山香町	吉野渡	0.09	0.01	2
03-342Ⅱ-024	八坂川	立石川	那留川	杵築市	山香町	那留	0.17	0.01	1
03-342Ⅱ-025	八坂川	立石川	五徳寺川①	杵築市	山香町	五徳寺	0.65	0.11	3
03-342Ⅱ-026	八坂川	立石川	五徳寺川②	杵築市	山香町	五徳寺	0.56	0.01	1
03-342Ⅱ-027	八坂川	立石川	牛屋敷川	杵築市	山香町	牛屋敷	0.45	0.02	3
03-342Ⅱ-028	八坂川	立石川	弘安寺川	杵築市	山香町	弘安寺	0.16	0.01	1
03-342Ⅱ-029	八坂川	立石川	妙善坊川	杵築市	山香町	妙善坊	0.30	0.09	3
03-342Ⅱ-030	八坂川	立石川	山口川②	杵築市	山香町	山口	0.40	0.01	4
03-342Ⅱ-031	八坂川	小武川	西岳川①	杵築市	山香町	西岳	1.25	0.50	2
03-342Ⅱ-032	八坂川	小武川	西岳川②	杵築市	山香町	西岳	0.30	0.06	3
03-342Ⅱ-033	八坂川	小武川	西岳川③	杵築市	山香町	西岳	0.25	0.02	4
03-342Ⅱ-034	八坂川	今畑川	今畑川①	杵築市	山香町	今畑	0.16	0.04	2
03-342Ⅱ-035	八坂川	今畑川	今畑川②	杵築市	山香町	今畑	0.26	0.03	1
03-342Ⅱ-036	八坂川	今畑川	今畑川③	杵築市	山香町	今畑	0.12	0.02	4
03-342Ⅱ-037	八坂川	今畑川	今畑川④	杵築市	山香町	長谷	0.74	0.13	4
03-342Ⅱ-038	寄藻川	薫石川	仏供川③	杵築市	山香町	仏供	0.16	0.02	3
03-342Ⅱ-039	寄藻川	薫石川	仏供川④	杵築市	山香町	仏供	0.24	0.03	1
03-342Ⅱ-040	寄藻川	薫石川	薫石川	杵築市	山香町	薫石	0.48	0.74	1
03-342Ⅱ-041	奇藻川	薫石川	平原川	杵築市	山香町	平原	0.18	0.04	1
03-342Ⅱ-042	寄藻川	薫石川	仏供川⑤	杵築市	山香町	仏供	0.85	0.13	1
03-342Ⅱ-043	奇藻川	薫石川	松尾川③	杵築市	山香町	大造司	0.36	0.13	3
03-342Ⅱ-044	寄藻川	薫石川	大造司川	杵築市	山香町	大造司	0.24	0.03	1
03-342Ⅱ-045	奇藻川	向野川	影平川③	杵築市	山香町	影平	0.13	0.03	4
03-342Ⅱ-046	寄藻川	向野川	影平川④	杵築市	山香町	影平	0.40	0.13	2
03-342Ⅱ-047	奇藻川	向野川	今原川①	杵築市	山香町	今原	1.44	0.43	3
03-342Ⅱ-048	寄藻川	向野川	今原川②	杵築市	山香町	今原	0.15	0.02	3
03-342Ⅱ-049	寄藻川	向野川	今原川①	杵築市	山香町	今原	2.30	1.15	3
03-342Ⅱ-050	山蔵川	山蔵川	定野尾川①	杵築市	山香町	小谷	0.18	0.02	4
03-342Ⅱ-051	山蔵川	山蔵川	浦篠川	杵築市	山香町	浦篠	0.10	0.01	1
大分土木事務所									
04-201Ⅱ-001	本田川	本田川	折立川①	大分市		折立	0.15	0.01	2
04-201Ⅱ-002	金道川	金道川	道尻川①	大分市		道尻	0.05	0.005	2
04-201Ⅱ-003	金道川	金道川	道尻川②	大分市		道尻	0.06	0.004	2
04-201Ⅱ-004	金道川	金道川	道尻川③	大分市		道尻	0.05	0.01	2
04-201Ⅱ-005	尾田川	尾田川	平野川③	大分市		平野	0.15	0	1
04-201Ⅱ-006	尾田川	尾田川	五両川	大分市		五両	0.08	0.01	2
04-201Ⅱ-007	尾田川	尾田川	由ヶ迫川	大分市		由ヶ迫	0.09	0.01	2
04-201Ⅱ-008	尾田川	尾田川	江子川①	大分市		江子	0.05	0.01	1
04-201Ⅱ-009	尾田川	尾田川	上ノ坊川①	大分市		上ノ坊	0.06	0.01	1
04-201Ⅱ-010	尾田川	尾田川	上ノ坊川②	大分市		上ノ坊	0.1	0.01	1
04-201Ⅱ-011	丹生川	尾山川	尾山川②	大分市		尾山	0.25	0.01	1
04-201Ⅱ-012	丹生川	久土川	小野川	大分市		小野	0.1	0.004	1
04-201Ⅱ-013	丹生川	丹生川	広内川④	大分市		広内	0.1	—	1
04-201Ⅱ-014	丹生川	丹生川	広内川⑤	大分市		広内	0.13	0	1
04-201Ⅱ-015	丹生川	丹生川	広内川⑥	大分市		広内	0.17	0.05	1
04-201Ⅱ-016	丹生川	丹生川	善福寺川	大分市		善福寺	0.11	0.01	3
04-201Ⅱ-017	内無川	内無川	一木川	大分市		一木	0.11	0.01	2

(人家1~4戸)

溪流番号	水系名	河川名	溪流名	溪流所在地			流域概要		保全対象 人家戸数 (戸)
				郡市	町村	字	溪流長 km	流域面積 (10 <sup>2</sup> 以上)km <sup>2</sup>	
04-201Ⅱ-018	大野川	大野川	種具川	大分市		種具	0.14	0.003	4
04-201Ⅱ-019	大野川	大野川	勝ヶ平川	大分市		勝ヶ平	0.1	0.003	3
04-201Ⅱ-020	大野川	大野川	百堂川①	大分市		百堂	0.14	0.01	2
04-201Ⅱ-021	大野川	大谷川	杵河内川①	大分市		杵河内	0.3	0.02	4
04-201Ⅱ-022	大野川	大谷川	杵河内川③	大分市		杵河内	0.1	0.02	4
04-201Ⅱ-023	大野川	大野川	山崎川	大分市		山崎	0.08	0.02	3
04-201Ⅱ-024	大野川	宮谷川	宮谷川①	大分市		宮谷	0.09	0.02	3
04-201Ⅱ-025	大野川	宮谷川	宮谷川②	大分市		宮谷	0.16	0.03	1
04-201Ⅱ-026	大野川	宮谷川	宮谷川③	大分市		宮谷	0.18	0.01	1
04-201Ⅱ-027	大野川	宮谷川	宮谷川④	大分市		宮谷	0.11	0.01	1
04-201Ⅱ-028	大野川	宮谷川	火振川①	大分市		火振	0.14	0.02	1
04-201Ⅱ-029	大野川	大野川	火振川	大分市		火振	0.27	0.02	1
04-201Ⅱ-030	大野川	大野川	火振川②	大分市		火振	0.1	0.02	1
04-201Ⅱ-031	大野川	大野川	深迫川③	大分市		深迫	0.5	0.003	2
04-201Ⅱ-032	大野川	大野川	深迫川①	大分市		深迫	0.25	0.01	1
04-201Ⅱ-033	大野川	大野川	深迫川②	大分市		深迫	0.15	—	1
04-201Ⅱ-034	大野川	大内川	仲村川①	大分市		仲村	0.15	0.01	3
04-201Ⅱ-035	大野川	大内川	上大内川①	大分市		上大内	0.2	0.03	1
04-201Ⅱ-036	大野川	大野川	上大内川③	大分市		上大内	0.16	0.01	1
04-201Ⅱ-037	大野川	大内川	上大内川④	大分市		上大内	0.12	0.01	1
04-201Ⅱ-038	大野川	大内川	影平川	大分市		影平	0.25	0.03	2
04-201Ⅱ-039	大野川	大野川	利光川③	大分市		利光	0.3	0.02	2
04-201Ⅱ-040	大野川	大野川	利光川④	大分市		利光	0.19	0.01	2
04-201Ⅱ-041	大野川	小筒井川	山口川	大分市		山口	0.08	0.02	1
04-201Ⅱ-042	大野川	吉野川	長畑川	大分市		長畑	0.15	0.01	1
04-201Ⅱ-043	臼杵川	中臼杵川	馬ヶ川③	大分市		馬ヶ	0.05	0	2
04-201Ⅱ-044	臼杵川	中臼杵川	馬ヶ川④	大分市		馬ヶ	0.09	0	2
04-201Ⅱ-045	大野川	花鶴川	伊与床川	大分市		伊与床	0.65	0.07	1
04-201Ⅱ-046	大野川	稲積川	柿ノ木川①	大分市		柿ノ木	0.07	0.01	2
04-201Ⅱ-047	大野川	稲積川	柿ノ木川②	大分市		柿ノ木	0.1	0.01	1
04-201Ⅱ-048	大野川	稲積川	田原川①	大分市		田原	0.2	0.01	1
04-201Ⅱ-049	大野川	稲積川	田原川②	大分市		田原	0.1	0.01	1
04-201Ⅱ-050	大野川	稲積川	田原川③	大分市		田原	0.06	0.01	2
04-201Ⅱ-051	大野川	大野川	花香川	大分市		花香	0.15	0.02	2
04-201Ⅱ-052	大野川	河原内川	佐渡川	大分市		佐渡川	0.22	0.01	1
04-201Ⅱ-053	大野川	河原内川	的場川	大分市		的場	0.58	0.15	1
04-201Ⅱ-054	大野川	河原内川	中野川③	大分市		中野	0.33	0.06	1
04-201Ⅱ-055	大野川	河原内川	中野川④	大分市		中野	0.18	0.004	3
04-201Ⅱ-056	大野川	河原内川	中無礼川	大分市		中無礼	0.3	0.03	3
04-201Ⅱ-057	大野川	河原内川	平原川	大分市		平原	0.08	0.01	1
04-201Ⅱ-058	大野川	河原内川	中無礼川②	大分市		中無礼	0.23	0.03	1
04-201Ⅱ-059	大野川	河原内川	八木合川	大分市		八木合	0.1	0.01	1
04-201Ⅱ-060	大野川	河原内川	黒岩川①	大分市		黒岩	0.3	0.04	1
04-201Ⅱ-061	大野川	河原内川	黒岩川	大分市		黒岩	0.91	0.25	3
04-201Ⅱ-062	大野川	河原内川	中野川②	大分市		中野	0.13	0.002	2
04-201Ⅱ-063	大野川	河原内川	大津川	大分市		大津	0.12	0.02	4
04-201Ⅱ-064	大野川	河原内川	吉間川	大分市		吉間	0.32	0.04	1
04-201Ⅱ-065	大野川	河原内川	中原川①	大分市		中原	0.55	0.02	4
04-201Ⅱ-066	大野川	大野川	下冬田川	大分市		下冬田	0.23	0.01	3
04-201Ⅱ-067	大野川	判田川	安田川	大分市		安田	1.06	0.1	2
04-201Ⅱ-068	大野川	高江川	笹越川	大分市		笹越	0.08	0.01	3
04-201Ⅱ-069	大野川	高江川	小中田川	大分市		小中田	0.15	0.01	2
04-201Ⅱ-070	大分川	寒田川	下石川川	大分市		下石川	0.07	0.01	2
04-201Ⅱ-071	大野川	寒田川	上石川川③	大分市		上石川	0.07	0.02	1
04-201Ⅱ-072	大分川	七瀬川	平野川②	大分市		平野	1.43	0.27	1
04-201Ⅱ-073	大分川	七瀬川	平野川③	大分市		平野	0.7	0.12	1
04-201Ⅱ-074	大分川	七瀬川	赤仁田川①	大分市		赤仁田	0.75	0.18	1
04-201Ⅱ-075	大分川	大分川	小野鶴川	大分市		小野鶴	0.1	0	2
04-201Ⅱ-076	大分川	賀来川	中村川①	大分市		中村	0.13	0.01	2
04-201Ⅱ-077	大分川	尼ヶ瀬川	餅田川①	大分市		餅田	0.09	0.01	4
04-201Ⅱ-078	大分川	尼ヶ瀬川	下片面川	大分市		下片面	0.1	0.02	2

(人家1～4戸)

溪流番号	水系名	河川名	溪流名	溪流所在地			流域概要		保全対象 人家戸数 (戸)
				郡市	町村	字	溪流長 km	流域面積 (10 <sup>2</sup> 以上)km <sup>2</sup>	
04-201Ⅱ-079	祓川	祓川	下八幡川①	大分市		下八幡	0.2	0.02	1
04-201Ⅱ-080	祓川	祓川	下八幡川③	大分市		下八幡	0.08	0.01	2
04-201Ⅱ-081	牛ヶ谷川	牛ヶ谷川	下白木川④	大分市		下白木	0.7	0.31	2
04-201Ⅱ-082	下白木川	下白木川	下白木川⑤	大分市		下白木	0.1	0.02	1
04-201Ⅱ-083	神崎川	神崎川	神崎川	大分市		神崎	0.2	0.02	1
04-361Ⅱ-001	大分川	七瀬川	岡倉川	大分市		岡倉	0.56	0	1
04-361Ⅱ-002	大分川	七瀬川	岡倉川①	大分市		岡倉	0.07	0.01	1
04-361Ⅱ-003	大分川	七瀬川	朝海川	大分市		朝海	0.15	0.03	1
04-361Ⅱ-004	大分川	七瀬川	石合川①	大分市		石合	0.62	0.17	2
04-361Ⅱ-005	大分川	七瀬川	石合川②	大分市		石合	0.45	0.42	3
04-361Ⅱ-006	大分川	七瀬川	石合川③	大分市		石合	0.6	0.1	3
04-361Ⅱ-007	大分川	七瀬川	石合川④	大分市		石合	0.31	0.06	2
04-361Ⅱ-008	大分川	七瀬川	山中川	大分市		山中	0.25	0.09	3
04-361Ⅱ-009	大分川	七瀬川	山中川①	大分市		山中	0.24	0.1	2
04-361Ⅱ-010	大分川	七瀬川	上詰川②	大分市		上詰	0.23	0.04	1
04-361Ⅱ-011	大分川	七瀬川	裏谷川①	大分市		裏谷	0.15	0.04	2
04-361Ⅱ-012	大分川	七瀬川	芝原川①	大分市		芝原	0.4	0.13	2
04-361Ⅱ-013	大分川	七瀬川	芝原川	大分市		芝原	0.7	0.14	3
04-361Ⅱ-014	大分川	七瀬川	芝原川②	大分市		芝原	0.15	0.02	3
04-361Ⅱ-015	大分川	七瀬川	湛水川	大分市		湛水	0.09	0.01	3
04-361Ⅱ-016	大分川	芹川	桁口川	大分市		桁口	0.2	0.03	2
04-361Ⅱ-017	大分川	芹川	摺川	大分市		摺	0.3	0.05	3
04-361Ⅱ-018	大分川	芹川	摺川①	大分市		摺	0.24	0.05	2
04-361Ⅱ-019	大分川	芹川	下次郎川①	大分市		下次郎	0.31	0.09	1
04-361Ⅱ-020	大分川	芹川	下次郎川	大分市		下次郎	0.26	0.03	4
04-361Ⅱ-021	大分川	芹川	練ヶ迫川	大分市		練ヶ迫	0.35	0.06	3
04-361Ⅱ-022	大分川	七瀬川	今畑川①	大分市		今畑	0.27	0.03	1
04-361Ⅱ-023	大分川	七瀬川	福宗川	大分市		福宗	0.12	0.02	2
05-381Ⅱ-001	その他	—	相浜川2	大分市		相浜	0.59	0.13	1
05-381Ⅱ-002	その他	—	上浦川4	大分市		上浦	0.14	0.01	1
05-381Ⅱ-003	その他	—	上浦川5	大分市		上浦	0.22	0.03	1
05-381Ⅱ-004	その他	—	室生川3	大分市		室生	0.29	0.08	2
05-381Ⅱ-005	その他	—	白ヶ浜川	大分市		白ヶ浜	0.14	0.03	1
05-381Ⅱ-006	その他	—	上浦川5	大分市		関	0.09	0.02	1
05-381Ⅱ-007	その他	—	上浦川4	大分市		関	0.19	0.03	1
05-381Ⅱ-008	その他	—	上浦川7	大分市		関	0.15	0.02	2
05-381Ⅱ-009	その他	—	上浦川8	大分市		関	0.19	0.04	1
05-381Ⅱ-010	その他	—	上浦川6	大分市		関	0.41	0.12	2
05-381Ⅱ-011	その他	—	黒砂川	大分市		黒砂	0.11	0.02	1
05-381Ⅱ-012	その他	—	古宮川11	大分市		古宮	0.19	0.02	3
05-381Ⅱ-013	その他	—	辛幸川3	大分市		辛幸	0.28	0.03	3
05-381Ⅱ-014	その他	志生木川	志生木川5	大分市		児蔵堂	0.28	0.04	1
05-381Ⅱ-015	その他	志生木川	志生木川10	大分市		十谷	0.13	0.01	2
05-381Ⅱ-016	その他	志生木川	志生木川6	大分市		十谷	0.68	0.31	1
05-381Ⅱ-017	その他	志生木川	志生木川7	大分市		五区	0.31	0.01	1
05-381Ⅱ-018	その他	志生木川	志生木川8	大分市		鍵山	0.49	0.09	4
05-381Ⅱ-019	その他	—	関鯨台川2	大分市		関鯨台	0.13	0.01	1
05-381Ⅱ-020	その他	—	関鯨台川	大分市		関鯨台	0.15	0.01	4
05-381Ⅱ-021	その他	—	中の原川	大分市		中の原川	0.19	0.01	4
05-381Ⅱ-022	その他	湊川	湊川支川	大分市		湊	0.14	0.01	1
05-381Ⅱ-023	その他	湊川	河内川2	大分市		河内	0.19	0.04	2
05-381Ⅱ-024	その他	湊川	河内川3	大分市		河内	0.27	0.02	1
05-381Ⅱ-025	その他	小猫川	駅川2	大分市		駅区	0.15	0.00	1
05-381Ⅱ-026	その他	小猫川	駅川4	大分市		駅区	0.18	0.01	3
05-381Ⅱ-027	その他	小猫川	駅川5	大分市		駅区	0.14	0.01	1
05-381Ⅱ-028	その他	小猫川	駅川	大分市		駅区	0.18	0.00	1
05-381Ⅱ-029	その他	小猫川	岡川	大分市		岡	0.17	0.02	3
05-381Ⅱ-030	その他	小猫川	大原川	大分市		大原	0.15	0.01	1
05-381Ⅱ-031	その他	小猫川	青石川	大分市		青石	0.15	0.00	1
05-381Ⅱ-032	その他	轟川	轟川支川	大分市		轟	0.20	0.00	1
05-381Ⅱ-033	その他	小猫川	那知椰川1	大分市		那知椰	0.30	0.09	3

(人家1~4戸)

溪流番号	水系名	河川名	溪流名	溪流所在地			流域概要		保全対象 人家戸数 (戸)
				郡市	町村	字	溪流長 km	流域面積 (10 <sup>2</sup> 以上)km <sup>2</sup>	
04-362Ⅱ-001	大分川	山王川	上中尾川①	由布市	挾間町	上中尾	0.54	0.08	3
04-362Ⅱ-002	大分川	山王川	筒口川	由布市	挾間町	筒口	0.89	0.21	1
04-362Ⅱ-003	大分川	大分川	池上川①	由布市	挾間町	池上	0.25	0.03	3
04-362Ⅱ-004	大分川	黒川	山田川①	由布市	挾間町	山田	0.3	0	3
04-362Ⅱ-005	大分川	黒川	海老毛川②	由布市	挾間町	海老毛	0.27	0	1
04-362Ⅱ-006	大分川	由布川	東行川③	由布市	挾間町	東行	0.15	0.02	1
04-362Ⅱ-007	大分川	由布川	東行川④	由布市	挾間町	東行	0.17	0.01	3
04-362Ⅱ-008	大分川	由布川	東行川①	由布市	挾間町	東行	0.19	0.03	2
04-362Ⅱ-009	大分川	由布川	朴木川	由布市	挾間町	朴木	0.2	0.02	2
04-362Ⅱ-010	大分川	由布川	小平川	由布市	挾間町	小平	0.3	0.04	3
04-362Ⅱ-011	大分川	由布川	内成川	由布市	挾間町	内成	0.16	0.04	2
04-362Ⅱ-012	大分川	由布川	下詰川①	由布市	挾間町	下詰	0.15	0.02	2
04-362Ⅱ-013	大分川	由布川	中詰川①	由布市	挾間町	中詰	0.27	0.07	2
04-362Ⅱ-014	大分川	由布川	中詰川	由布市	挾間町	中詰	0.15	0.02	2
04-362Ⅱ-015	大分川	由布川	下詰川	由布市	挾間町	下詰	0.4	0.18	2
04-362Ⅱ-016	大分川	石城川	中畑川①	由布市	挾間町	中畑	0.5	0.09	3
04-362Ⅱ-017	大分川	石城川	中畑川②	由布市	挾間町	中畑	0.2	0.04	1
04-362Ⅱ-018	大分川	石城川	芦松川②	由布市	挾間町	芦松	0.12	0.02	2
04-363Ⅱ-001	大分川	芹川	本村川	由布市	庄内町	本村	0.22	0.09	2
04-363Ⅱ-002	大分川	芹川	袋川	由布市	庄内町	袋	0.18	0.1	2
04-363Ⅱ-003	大分川	芹川	室小野川①	由布市	庄内町	室小野	0.51	0.09	1
04-363Ⅱ-004	大分川	芹川	室小野川②	由布市	庄内町	室小野川	1.04	0.51	1
04-363Ⅱ-005	大分川	阿蘇野川	鹿倉川④	由布市	庄内町	鹿倉	0.36	0.11	1
04-363Ⅱ-006	大分川	阿蘇野川	日ヶ暮川	由布市	庄内町	日ヶ暮	0.8	0.33	1
04-363Ⅱ-007	大分川	阿蘇野川	日ヶ暮川	由布市	庄内町	日ヶ暮	1.06	0.38	2
04-363Ⅱ-008	大分川	阿蘇野川	日ヶ暮川	由布市	庄内町	日ヶ暮	0.71	0.2	1
04-363Ⅱ-009	大分川	阿蘇野川	中村川	由布市	庄内町	中村	1.21	0.4	3
04-363Ⅱ-010	大分川	阿蘇野川	中村川	由布市	庄内町	中村	1.09	0.43	1
04-363Ⅱ-011	大分川	阿蘇野川	落水川	由布市	庄内町	十合野	0.17	0.03	2
04-363Ⅱ-012	大分川	鍋谷川	内山川①	由布市	庄内町	内山	0.09	0.08	4
04-363Ⅱ-013	大分川	鍋谷川	内山川②	由布市	庄内町	内山	0.39	0.08	2
04-363Ⅱ-014	大分川	鍋谷川	内山川	由布市	庄内町	内山	0.42	0.15	2
04-363Ⅱ-015	大分川	鍋谷川	高津野川	由布市	庄内町	高津野	0.25	0.07	2
04-363Ⅱ-016	大分川	鍋谷川	牧ノ原②	由布市	庄内町	牧ノ原	0.36	0.06	2
04-363Ⅱ-017	大分川	鍋谷川	直野川③	由布市	庄内町	下直野	0.31	0.12	1
04-363Ⅱ-018	大分川	阿蘇野川	熊郡川	由布市	庄内町	鹿倉	0.19	0.1	1
04-363Ⅱ-019	大分川	阿蘇野川	加倉川①	由布市	庄内町	加倉	0.73	0.26	3
04-363Ⅱ-020	大分川	大分川	八久保川	由布市	庄内町	八久保	0.11	0.03	3
04-363Ⅱ-021	大分川	大分川	中淵川②	由布市	庄内町	中淵	1.03	0.37	2
04-363Ⅱ-022	大分川	大分川	上武宮川	由布市	庄内町	上武宮	0.07	0.04	3
04-363Ⅱ-023	大分川	大分川	上武宮川	由布市	庄内町	上武宮	0.35	0.7	2
04-363Ⅱ-024	大分川	大分川	平石川	由布市	庄内町	平石	1.23	0.69	3
04-363Ⅱ-025	大分川	大分川	小原川	由布市	庄内町	小原	0.10	0.03	1
04-363Ⅱ-026	大分川	大分川	東家川	由布市	庄内町	小原	0.70	0.08	4
04-363Ⅱ-027	大分川	大分川	宇南川	由布市	庄内町	宇南	0.18	0.04	3
04-363Ⅱ-028	大分川	小挾間川	葛原川	由布市	庄内町	葛原	0.25	0.06	1
04-363Ⅱ-029	大分川	猪野川	南大津留③	由布市	庄内町	南大津留	0.41	0.3	1
04-363Ⅱ-030	大分川	小挾間川	宗寿寺川②	由布市	庄内町	南大津留	0.12	0.08	2
04-363Ⅱ-031	大分川	小挾間川	影戸川	由布市	庄内町	影戸	0.10	0.03	1
04-363Ⅱ-032	大分川	小挾間川	下柚木川	由布市	庄内町	柚木	0.13	0.04	3
04-363Ⅱ-033	大分川	小挾間川	平原川	由布市	庄内町	平原	0.21	0.05	4
04-363Ⅱ-034	大分川	小挾間川	平原川	由布市	庄内町	平原	0.07	0.03	1
04-363Ⅱ-035	大分川	小挾間川	小挾間川	由布市	庄内町	小挾間	0.04	0.02	1
04-363Ⅱ-036	大分川	大分川	櫟木川①	由布市	庄内町	櫟木	0.13	0.06	1
04-363Ⅱ-037	大分川	大分川	櫟木川②	由布市	庄内町	下櫟木	0.21	0.03	3
04-363Ⅱ-038	大分川	大分川	下櫟木川	由布市	庄内町	下櫟木	0.10	0.02	2
04-364Ⅱ-001	大分川	花合野川	平原川①	由布市	湯布院町	平原	0.27	0.8	2
04-364Ⅱ-002	大分川	花合野川	平原川②	由布市	湯布院町	平原	0.16	0.09	2
04-364Ⅱ-003	大分川	花合野川	平原川③	由布市	湯布院町	平原	0.31	0.08	1
04-364Ⅱ-004	大分川	花合野川	田伏川	由布市	湯布院町	田伏	0.18	0.12	3
04-364Ⅱ-005	大分川	花合野川	扇山川	由布市	湯布院町	扇山	0.1	0.02	2









(人家1～4戸)

溪流番号	水系名	河川名	溪流名	溪流所在地			流域概要		保全対象 人家戸数 (戸)
				郡市	町村	字	溪流長 km	流域面積 (10 <sup>2</sup> 以上)km <sup>2</sup>	
05-207Ⅱ-004	その他	四浦川	四浦川4	津久見市		四浦	0.15	0.01	4
05-207Ⅱ-005	その他	四浦川	四浦川7	津久見市		四浦	0.62	0.23	1
05-207Ⅱ-006	その他	四浦川	四浦川8	津久見市		四浦	0.55	0.17	1
05-207Ⅱ-007	その他	四浦川	四浦川9	津久見市		四浦	0.57	0.20	1
05-207Ⅱ-008	その他	四浦川	四浦川1 2	津久見市		四浦	0.25	0.03	1
05-207Ⅱ-009	その他	四浦川	四浦川1 3	津久見市		四浦	0.40	0.07	1
05-207Ⅱ-010	その他	四浦川	四浦川1 4	津久見市		四浦	0.19	0.04	1
05-207Ⅱ-011	その他	網代川	網代川5	津久見市		網代	0.10	0.01	3
05-207Ⅱ-012	その他	網代川	網代川6	津久見市		網代	0.20	0.02	2
05-207Ⅱ-013	その他	網代川	網代川7	津久見市		網代	0.20	0.03	2
05-207Ⅱ-014	その他	網代川	網代川4	津久見市		網代	0.45	0.16	3
05-207Ⅱ-015	その他	網代川	網代川8	津久見市		網代	0.20	0.06	3
05-207Ⅱ-016	その他	冠川	冠川	津久見市		日見	0.65	0.09	1
05-207Ⅱ-017	その他	藤内川	藤内川	津久見市		千怒	0.12	0.02	3
05-207Ⅱ-018	その他	千怒川	千怒川2	津久見市		千怒	0.15	0.03	1
05-207Ⅱ-019	千怒川	千怒川	千怒川3	津久見市		千怒	0.12	0.02	2
05-207Ⅱ-020	千怒川	千怒川	両家川2	津久見市		千怒	0.30	0.05	4
05-207Ⅱ-021	千怒川	千怒川	両家川1	津久見市		千怒	0.17	0.02	4
05-207Ⅱ-022	津久見川	彦の内川	大工川	津久見市		津久見	0.16	0.02	3
05-207Ⅱ-023	津久見川	彦の内川	津久見川	津久見市		津久見	0.27	0.05	1
05-207Ⅱ-024	津久見川	彦の内川	彦の内川	津久見市		津久見	1.56	1.09	1
05-207Ⅱ-025	津久見川	白木川	白木川	津久見市		津久見	1.18	0.82	1
05-207Ⅱ-026	津久見川	彦の内川	下道畠川	津久見市		津久見	0.60	0.16	4
05-207Ⅱ-027		津久見川	田尾川4	津久見市		津久見	0.20	0.06	4
05-207Ⅱ-028	津久見川	津久見川	中ノ内川4	津久見市		津久見	0.94	0.74	1
05-207Ⅱ-029	津久見川	西ノ内川	西ノ内川1 1	津久見市		津久見	0.37	0.07	2
05-207Ⅱ-030	津久見川	西ノ内川	西ノ内川1	津久見市		津久見	0.10	0.03	3
05-207Ⅱ-031	津久見川	西ノ内川	西ノ内川1 0	津久見市		津久見	0.20	0.07	1
05-207Ⅱ-032	津久見川	西ノ内川	西ノ内川7	津久見市		津久見	0.57	0.09	3
05-207Ⅱ-033	津久見川	西ノ内川	西ノ内川1 4	津久見市		津久見	0.15	0.02	1
05-207Ⅱ-034	青江川	青江川	奥山川	津久見市		上青江	0.26	0.06	1
05-207Ⅱ-035	青江川	青江川	奥川内川1	津久見市		上青江	1.07	0.41	2
05-207Ⅱ-036	青江川	青江川	中川内川1	津久見市		上青江	0.20	0.05	4
05-207Ⅱ-037	青江川	青江川	中川内川3	津久見市		上青江	0.15	0.03	1
05-207Ⅱ-038	青江川	青江川	奥川内川2	津久見市		上青江	0.10	0.02	1
05-207Ⅱ-039	青江川	青江川	下川内川1	津久見市		上青江	0.25	0.07	2
05-207Ⅱ-040	青江川	青江川	平岩川1	津久見市		上青江	0.70	0.18	2
05-207Ⅱ-041	青江川	青江川	平岩川2	津久見市		上青江	0.20	0.01	2
05-207Ⅱ-042	徳浦川	徳浦川	徳浦川1	津久見市		徳浦	0.17	0.02	1
05-207Ⅱ-043	その他	堅浦川	堅浦川1	津久見市		堅浦	0.00	0.01	1
05-207Ⅱ-044	その他	堅浦川	堅浦川2	津久見市		堅浦	0.45	0.11	1
05-207Ⅱ-045	その他	長目川	長目川	津久見市		長目	0.17	0.04	1
05-207Ⅱ-046	その他	楠屋川	楠屋川1	津久見市		長目	0.25	0.06	3
05-207Ⅱ-047	その他	大村川	大村川	津久見市		八戸	0.20	0.05	3
05-207Ⅱ-048	その他	中村川	中村川1	津久見市		八戸	0.27	0.06	1
05-207Ⅱ-049	その他	中村川	中村川2	津久見市		八戸	0.20	0.06	2
佐伯土木事務所									
06-205Ⅱ-001	番匠川	一	苦木川	佐伯市		苦木	0.25	0.00	1
06-205Ⅱ-002	番匠川	屋敷川	東風隠川6	佐伯市		東風隠	0.41	0.02	4
06-205Ⅱ-003	番匠川	屋敷川	東風隠川	佐伯市		東風隠	0.53	0.02	4
06-205Ⅱ-004	番匠川	屋敷川	東風隠2	佐伯市		東風隠	0.52	0.03	3
06-205Ⅱ-005	番匠川	木立川	木立川第3	佐伯市		木立	0.62	0.02	1
06-205Ⅱ-006	番匠川	木立川	須留木川3	佐伯市		須留木	0.90	0.04	1
06-205Ⅱ-007	番匠川	木立川	須留木川2	佐伯市		須留木	0.15	0.01	1
06-205Ⅱ-008	番匠川	木立川	岡川第3	佐伯市		木立岡	0.30	0.01	1
06-205Ⅱ-009	番匠川	木立川	天神面川3	佐伯市		大野	0.51	0.02	1
06-205Ⅱ-010	番匠川	木立川	木立川第4	佐伯市		木立	1.87	0.10	1
06-205Ⅱ-011	番匠川	木立川	木立川第5	佐伯市		木立	2.02	0.12	1
06-205Ⅱ-012	番匠川	木立川	宮河内川	佐伯市		木立	2.94	0.16	1
06-205Ⅱ-013	番匠川	木立川	宮河内川2	佐伯市		木立	1.24	0.06	1
06-205Ⅱ-014	番匠川	小中尾川	小中尾川	佐伯市		小中尾	0.43	0.02	4

(人家1～4戸)

溪流番号	水系名	河川名	溪流名	溪流所在地			流域概要		保全対象 人家戸数 (戸)
				郡市	町村	字	溪流長 km	流域面積 (10°以上)km <sup>2</sup>	
06-205Ⅱ-015	番匠川	小中尾川	小中尾川4	佐伯市		小中尾	0.33	0.02	2
06-205Ⅱ-016	番匠川	木立川	大中尾川9	佐伯市		木立大中尾	0.75	0.01	2
06-205Ⅱ-017	番匠川	木立川	大中尾川2	佐伯市		木立大中尾	0.36	0.02	1
06-205Ⅱ-018	番匠川	木立川	大中尾川6	佐伯市		木立大中尾	2.08	0.09	1
06-205Ⅱ-019	番匠川	木立川	大中尾川7	佐伯市		木立大中尾	16.1	0.99	2
06-205Ⅱ-020	番匠川	木立川	杉ノ谷川	佐伯市		大中尾	1.69	0.09	4
06-205Ⅱ-021	番匠川	木立川	キツネくほ	佐伯市		棧敷	0.45	0.03	4
06-205Ⅱ-022	番匠川	岡山川	岡山川第2	佐伯市		木立岡山	1.93	0.07	1
06-205Ⅱ-023	番匠川	木立川	角道川	佐伯市		角道	1.55	0.09	4
06-205Ⅱ-024	番匠川	木立川	長良川	佐伯市		長良	1.25	0.06	3
06-205Ⅱ-025	番匠川	津志河内川	長良川第4	佐伯市		長良	0.41	0.03	2
06-205Ⅱ-026	番匠川	堅田川	皿焼谷2	佐伯市		波越	0.65	0.04	4
06-205Ⅱ-027	番匠川	堅田川	迫谷川第3	佐伯市		波越	0.51	0.02	3
06-205Ⅱ-028	番匠川	堅田川	下の谷川	佐伯市		堅田	0.34	0.01	4
06-205Ⅱ-029	番匠川	堅田川	下の谷川2	佐伯市		堅田	0.30	0.02	2
06-205Ⅱ-030	番匠川	堅田川	下府坂川	佐伯市		堅田	0.24	0.02	3
06-205Ⅱ-031	番匠川	堅田川	上野谷川2	佐伯市		青山	1.45	0.06	3
06-205Ⅱ-032	番匠川	谷川	谷川第5	佐伯市		青山	2.11	0.09	2
06-205Ⅱ-033	番匠川	谷川	車の谷川	佐伯市		青山	9.93	0.50	2
06-205Ⅱ-034	番匠川	谷川	谷川第7	佐伯市		青山谷川	1.07	0.06	1
06-205Ⅱ-035	番匠川	谷川	谷川第8	佐伯市		青山谷川	0.60	0.03	1
06-205Ⅱ-036	番匠川	谷川	三軒屋川	佐伯市		青山三軒屋	0.57	0.04	1
06-205Ⅱ-037	番匠川	谷川	大野川第2	佐伯市		青山大野	3.15	0.14	2
06-205Ⅱ-038	番匠川	伏木川	原ノ口川	佐伯市		青山原ノ口	4.30	0.29	4
06-205Ⅱ-039	番匠川	伏木川	岡の谷川	佐伯市		岡の谷	0.35	0.02	2
06-205Ⅱ-040	番匠川	岡の谷川	岡の谷川2	佐伯市		岡の谷	0.62	0.03	1
06-205Ⅱ-041	番匠川	伏木川	小平山川	佐伯市		小平山	0.71	0.04	1
06-205Ⅱ-042	番匠川	伏木川	尾平山川	佐伯市		小平山	1.75	0.08	1
06-205Ⅱ-043	番匠川	堅田川	黒沢川	佐伯市		青山黒沢	0.30	0.01	3
06-205Ⅱ-044	番匠川	堅田川	日出光川	佐伯市		青山黒沢	1.10	0.06	3
06-205Ⅱ-045	番匠川	堅田川	黒沢川第2	佐伯市		青山黒沢	1.36	0.08	1
06-205Ⅱ-046	番匠川	堅田川	船形川	佐伯市		青山船形	1.67	0.11	3
06-205Ⅱ-047	番匠川	堅田川	船形川第2	佐伯市		青山船形	1.75	0.12	1
06-205Ⅱ-048	番匠川	堅田川	船形川第3	佐伯市		青山万治	0.60	0.04	1
06-205Ⅱ-049	番匠川	堅田川	船形川第4	佐伯市		青山万治	0.20	0.02	1
06-205Ⅱ-050	番匠川	堅田川	露ヶ原川	佐伯市		青山桐ヶ原	5.90	0.36	1
06-205Ⅱ-051	番匠川	堅田川	露ヶ原川2	佐伯市		青山桐ヶ原	2.91	0.17	4
06-205Ⅱ-052	番匠川	荒内川	荒内川第3	佐伯市		小平山	15.5	0.97	2
06-205Ⅱ-053	番匠川	荒内川	荒内川	佐伯市		市野野	3.34	0.17	4
06-205Ⅱ-054	番匠川	荒内川	荒内川第2	佐伯市		青山黒沢	1.26	0.08	1
06-205Ⅱ-055	番匠川	市福所川	灰床川第2	佐伯市		市福所	0.61	0.03	1
06-205Ⅱ-056	番匠川	市福所川	市福所川2	佐伯市		市福所	1.64	0.09	2
06-205Ⅱ-057	番匠川	番匠川	広畑ヶ川3	佐伯市		市福所	0.29	0.01	2
06-205Ⅱ-058	番匠川	番匠川	広畑ヶ川	佐伯市		市福所	1.60	0.09	2
06-205Ⅱ-059	番匠川	堅田川	広畑ヶ川2	佐伯市		棚野	1.03	0.08	1
06-205Ⅱ-060	番匠川	堅田川	竹角川第3	佐伯市		堅田	1.00	0.06	2
06-205Ⅱ-061	番匠川	堅田川	佐土原川4	佐伯市		泥谷	1.08	0.06	2
06-205Ⅱ-062	番匠川	堅田川	佐土原川	佐伯市		泥谷	0.75	0.05	3
06-205Ⅱ-063	番匠川	堅田川	大越川	佐伯市		寺田	0.53	0.03	2
06-205Ⅱ-064	番匠川	大越川	寺田川	佐伯市		長谷	0.20	0.02	2
06-205Ⅱ-065	番匠川	大越川	轟川	佐伯市		轟	3.90	1.06	4
06-205Ⅱ-066	番匠川	大越川	辺田川	佐伯市		辺田	0.29	0.05	1
06-205Ⅱ-067	番匠川	大越川	中大越川	佐伯市		中大越	0.18	0.02	3
06-205Ⅱ-068	番匠川	大越川	中大越川2	佐伯市		中大越	0.08	0.02	2
06-205Ⅱ-069	番匠川	大越川	中大越川5	佐伯市		中大越	0.23	0.02	1
06-205Ⅱ-070	番匠川	大越川	津々良川右支溪	佐伯市		大越	0.93	0.30	1
06-205Ⅱ-071	番匠川	大越川	津々良川	佐伯市		大越	1.05	0.24	1
06-205Ⅱ-072	番匠川	大越川	中大越川6	佐伯市		大越	0.28	0.06	1
06-205Ⅱ-073	番匠川	大越川	岸河内川	佐伯市		鍛冶屋	0.33	0.06	3
06-205Ⅱ-074	番匠川	泥谷口川	泥谷口川	佐伯市		泥谷口	0.10	0.01	1
06-205Ⅱ-075	番匠川	泥谷口川	中谷川	佐伯市		泥谷口	0.43	0.07	2

(人家1～4戸)

溪流番号	水系名	河川名	溪流名	溪流所在地			流域概要		保全対象 人家戸数 (戸)
				郡市	町村	字	溪流長 km	流域面積 (10°以上)km <sup>2</sup>	
06-205Ⅱ-076	番匠川	大越川	元越川第2	佐伯市		長谷 野漆	0.14	0.02	2
06-205Ⅱ-077	番匠川	大越川	長谷川	佐伯市		長谷	0.16	0.03	4
06-205Ⅱ-078	番匠川	堅田川	川原川	佐伯市		上堅田 川原	0.15	0.00	3
06-205Ⅱ-079	番匠川	堅田川	川原川第2	佐伯市		上堅田 川原	0.08	0.00	3
06-205Ⅱ-080	番匠川	稲垣川	稲垣川第2	佐伯市		稲垣	0.26	0.03	1
06-205Ⅱ-081	番匠川	高畑川	高畑川第3	佐伯市		稲垣 高畠	0.28	0.02	1
06-205Ⅱ-082	番匠川	高畑川	高畑川第2	佐伯市		稲垣	0.28	0.02	1
06-205Ⅱ-083	番匠川	門前川	門前川2	佐伯市		城西	0.16	0.03	3
06-205Ⅱ-084	番匠川	門前川	門前川	佐伯市		門前	0.18	0.02	3
06-205Ⅱ-085	番匠川	門前川	門前川6	佐伯市		門前	0.13	0.02	1
06-205Ⅱ-086	番匠川	門前川	上岡川	佐伯市		上岡	0.11	0.04	1
06-205Ⅱ-087	番匠川	門前川	門前川3	佐伯市		門前	0.08	0.01	3
06-205Ⅱ-088	番匠川	門前川	脇川第6	佐伯市		脇	0.08	0.02	2
06-205Ⅱ-089	番匠川	門前川	脇川第2	佐伯市		脇	0.10	0.03	4
06-205Ⅱ-090	その他	坂の浦川	坂の浦川8	佐伯市		坂の浦	0.31	0.05	1
06-205Ⅱ-091	その他	坂の浦川	坂の浦川4	佐伯市		坂の浦	0.36	0.04	3
06-205Ⅱ-092	その他	海崎川	海崎川	佐伯市		海崎	0.50	0.12	1
06-205Ⅱ-093	その他	竹樋川	山分川	佐伯市		中野	0.15	0.03	1
06-205Ⅱ-094	その他	竹樋川	中野川第9	佐伯市		中野	0.23	0.02	1
06-205Ⅱ-095	戸穴川	河内川	河内川第2	佐伯市		河内	0.89	0.25	2
06-205Ⅱ-096	戸穴川	中ノ内川	中ノ内川	佐伯市		中ノ内	0.88	0.37	1
06-205Ⅱ-097	戸穴川	戸穴川	戸穴川2	佐伯市		宇戸	0.11	0.01	2
06-205Ⅱ-098	その他	小福良川	小福良川	佐伯市		小福良	0.10	0.01	4
06-205Ⅱ-099	狩生川	狩生川	狩生川第3	佐伯市		狩生	0.33	0.03	4
06-205Ⅱ-100	狩生川	狩生川	狩生川第4	佐伯市		狩生	0.36	0.06	2
06-205Ⅱ-101	狩生川	狩生川	狩生川	佐伯市		狩生	0.67	0.13	3
06-205Ⅱ-102	狩生川	狩生川	狩生川第5	佐伯市		狩生	0.06	0.00	2
06-205Ⅱ-103	その他	車川	車川第2	佐伯市		車	0.18	0.01	2
06-205Ⅱ-104	その他	古江川	古江川	佐伯市		古江	0.08	0.01	4
06-205Ⅱ-105	その他	車川	柿の木谷	佐伯市		古江	0.07	0.01	3
06-205Ⅱ-106	その他	片神川	片神川	佐伯市		片神浦	0.23	0.03	1
06-205Ⅱ-107	その他	長船川	長船川	佐伯市		片神浦	0.15	0.04	1
06-205Ⅱ-108	その他	長船川	長船川第2	佐伯市		片神浦	0.15	0.02	4
06-205Ⅱ-109	その他	片神川	片神川2	佐伯市		片神浦	0.06	0.01	1
06-205Ⅱ-110	その他	高松浦	高松浦第4	佐伯市		高松浦	0.04	0.01	1
06-205Ⅱ-111	その他	日向泊川	西の谷川2	佐伯市		日向泊浦	0.38	0.01	2
06-205Ⅱ-112	その他	竹ヶ谷川	竹ヶ谷川2	佐伯市		竹ヶ谷	0.35	0.03	2
06-205Ⅱ-113	その他	荒網代東川	荒網代東川	佐伯市		荒網代	0.03	0.01	4
06-205Ⅱ-114	その他	荒網代川	アウギ川	佐伯市		荒網代	0.08	0.01	3
06-401Ⅱ-001	その他	小浪太川	小浪太川	佐伯市	上浦	浪太	0.02	0.10	1
06-401Ⅱ-002	その他	長田川	長田川第2	佐伯市	上浦	長田	0.13	0.07	4
06-401Ⅱ-003	その他	長田川	長田川第4	佐伯市	上浦	長田	0.45	0.15	2
06-401Ⅱ-004	その他	長田川	長田川第5	佐伯市	上浦	長田	0.36	0.22	2
06-401Ⅱ-005	その他	櫛ノ口川	櫛ノ口川	佐伯市	上浦	櫛ノ口	0.55	0.19	1
06-401Ⅱ-006	その他	福泊川	福泊川第2	佐伯市	上浦	福泊	0.08	0.04	1
06-401Ⅱ-007	その他	蒲戸川	蒲戸川	佐伯市	上浦	蒲戸	0.08	0.03	1
06-402Ⅱ-001	番匠川	提内川	大笠川	佐伯市	弥生	提内	0.49	0.01	3
06-402Ⅱ-002	番匠川	提内川	高見川	佐伯市	弥生	提内	0.11	0.01	3
06-402Ⅱ-003	番匠川	提内川	石内川2	佐伯市	弥生	江良	0.03	0.01	1
06-402Ⅱ-004	番匠川	提内川	江良川	佐伯市	弥生	江良	0.10	0.01	2
06-402Ⅱ-005	番匠川	提内川	祇園川	佐伯市	弥生	江良	0.14	0.01	4
06-402Ⅱ-006	番匠川	提内川	祇園川1	佐伯市	弥生	祇園	0.15	0.03	1
06-402Ⅱ-007	番匠川	提内川	祇園川2	佐伯市	弥生	門田	0.10	0.02	3
06-402Ⅱ-008	番匠川	提内川	迫川	佐伯市	弥生	深田	0.08	0.01	3
06-402Ⅱ-009	番匠川	細田川	細田川1	佐伯市	弥生	細田	0.18	0.02	2
06-402Ⅱ-010	番匠川	細田川	細田川2	佐伯市	弥生	細田	0.24	0.03	3
06-402Ⅱ-011	番匠川	因尾川	下小谷川1	佐伯市	弥生	細田	0.04	0.01	2
06-402Ⅱ-012	番匠川	因尾川	下小谷川2	佐伯市	弥生	細田	0.26	0.07	2
06-402Ⅱ-013	番匠川	因尾川	上小谷川	佐伯市	弥生	細田	0.24	0.05	4
06-402Ⅱ-014	番匠川	因尾川	白山川	佐伯市	弥生	山梨子	0.09	0.03	4
06-402Ⅱ-015	番匠川	因尾川	白山川2	佐伯市	弥生	山梨子	0.26	0.06	2

(人家1~4戸)

溪流番号	水系名	河川名	溪流名	溪流所在地			流域概要		保全対象 人家戸数 (戸)
				郡市	町村	字	溪流長 km	流域面積 (10 <sup>2</sup> 以上)km <sup>2</sup>	
06-402Ⅱ-016	番匠川	因尾川	山梨子川1	佐伯市	弥生	山梨子	0.13	0.02	2
06-402Ⅱ-017	番匠川	井崎川	田ノ平川3	佐伯市	弥生	尺間	1.96	1.41	1
06-402Ⅱ-018	番匠川	井崎川	熊ノ戸川	佐伯市	弥生	尺間	2.21	1.23	1
06-402Ⅱ-019	番匠川	井崎川	宇藤木川	佐伯市	弥生	宇藤木	0.34	0.06	4
06-402Ⅱ-020	番匠川	井崎川	尺間川	佐伯市	弥生	尺間	2.43	1.80	4
06-402Ⅱ-021	番匠川	井崎川	石原川2	佐伯市	弥生	尺間	0.50	0.10	1
06-402Ⅱ-022	番匠川	井崎川	石原川1	佐伯市	弥生	石原	0.83	0.16	3
06-402Ⅱ-023	番匠川	井崎川	石原川3	佐伯市	弥生	尺間	0.10	0.05	4
06-402Ⅱ-024	番匠川	井崎川	石原川4	佐伯市	弥生	石原	0.11	0.02	1
06-402Ⅱ-025	番匠川	床木川	平原川	佐伯市	弥生	床木	0.57	0.20	4
06-402Ⅱ-026	番匠川	床木川	徳納川	佐伯市	弥生	床木	0.29	0.09	3
06-402Ⅱ-027	番匠川	床木川	水無川2	佐伯市	弥生	床木	0.03	0.02	2
06-402Ⅱ-028	番匠川	床木川	水無川1	佐伯市	弥生	水無	0.72	0.18	2
06-402Ⅱ-029	番匠川	床木川	岩の下川4	佐伯市	弥生	床木	0.28	0.07	2
06-402Ⅱ-030	番匠川	宮河内川	小田川	佐伯市	弥生	小田	0.16	0.02	4
06-402Ⅱ-031	番匠川	宮河内川	宮河内川	佐伯市	弥生	宮河内	0.19	0.02	4
06-402Ⅱ-032	番匠川	白木川	白木川1	佐伯市	弥生	小田	0.18	0.05	1
06-402Ⅱ-033	番匠川	白木川	白木川2	佐伯市	弥生	小田	0.18	0.02	1
06-403Ⅱ-001	番匠川	笠掛川	笠掛谷川1	佐伯市	本匠	笠掛	0.39	0.17	1
06-403Ⅱ-002	番匠川	笠掛川	笠掛谷川2	佐伯市	本匠	笠掛	0.55	0.03	1
06-403Ⅱ-003	番匠川	笠掛川	笠掛谷川3	佐伯市	本匠	笠掛	0.27	0.04	1
06-403Ⅱ-004	番匠川	笠掛川	向井川	佐伯市	本匠	笠掛	0.06	0.03	2
06-403Ⅱ-005	番匠川	番匠川	一矢返川	佐伯市	本匠	一矢返	0.52	0.11	2
06-403Ⅱ-006	番匠川	小川川	屋敷ノ原川	佐伯市	本匠	屋敷ノ原	0.42	0.10	4
06-403Ⅱ-007	番匠川	小川川	番ノ原川	佐伯市	本匠	番ノ原	0.34	0.04	1
06-403Ⅱ-008	番匠川	番匠川	羽木川川	佐伯市	本匠	羽木川	0.74	0.11	1
06-403Ⅱ-009	番匠川	番匠川	羽木川	佐伯市	本匠	羽木川	0.88	0.30	1
06-403Ⅱ-010	番匠川	上津川	中上津谷	佐伯市	本匠	中上津川	0.88	0.02	1
06-403Ⅱ-011	番匠川	上津川	中上津川1	佐伯市	本匠	中上津川	0.25	0.03	4
06-403Ⅱ-012	番匠川	上津川	中上津川3	佐伯市	本匠	中上津川	0.12	0.01	4
06-403Ⅱ-013	番匠川	上津川	宇根原川	佐伯市	本匠	虫月	0.09	0.57	1
06-403Ⅱ-014	番匠川	番匠川	小鶴川	佐伯市	本匠	小鶴	0.20	0.10	2
06-403Ⅱ-015	番匠川	番匠川	松葉川2	佐伯市	本匠	松葉	0.11	0.06	2
06-403Ⅱ-016	番匠川	番匠川	松葉川1	佐伯市	本匠	松葉	0.16	0.03	1
06-403Ⅱ-017	番匠川	番匠川	登尾川	佐伯市	本匠	登尾	0.15	0.06	1
06-403Ⅱ-018	番匠川	番匠川	上腰越川	佐伯市	本匠	上腰越	0.72	0.22	3
06-403Ⅱ-019	番匠川	小又川	宇曾河内川	佐伯市	本匠	宇曾河内	1.19	0.33	2
06-403Ⅱ-020	番匠川	番匠川	楠木川	佐伯市	本匠	楠木	0.92	0.25	3
06-403Ⅱ-021	番匠川	番匠川	宮ノ本谷川	佐伯市	本匠	宮ノ本	0.57	0.25	3
06-403Ⅱ-022	番匠川	番匠川	小半谷	佐伯市	本匠	小半	0.43	0.08	1
06-403Ⅱ-023	番匠川	宇津々川	ツル谷川1	佐伯市	本匠	ツル	0.42	0.15	4
06-403Ⅱ-024	番匠川	宇津々川	ツル谷川2	佐伯市	本匠	ツル	0.74	0.16	1
06-403Ⅱ-025	番匠川	番匠川	松ヶ迫川1	佐伯市	本匠	松ヶ迫	0.47	0.14	2
06-403Ⅱ-026	番匠川	番匠川	松ヶ迫川2	佐伯市	本匠	松ヶ迫	0.42	0.11	1
06-403Ⅱ-027	番匠川	番匠川	高蘇谷	佐伯市	本匠	高蘇	0.45	0.12	2
06-403Ⅱ-028	番匠川	番匠川	白谷川	佐伯市	本匠	白谷	0.83	1.17	4
06-403Ⅱ-029	番匠川	番匠川	白谷川支川	佐伯市	本匠	白谷	1.06	0.45	3
06-403Ⅱ-030	番匠川	番匠川	白谷小川	佐伯市	本匠	白谷	0.62	0.26	1
06-403Ⅱ-031	番匠川	谷口川	椎ヶ谷川	佐伯市	本匠	椎ヶ谷	0.53	0.18	1
06-404Ⅱ-001	五ヶ瀬川	桑ノ原川	桑ノ原川二支溪	佐伯市	宇目	桑ノ原	0.41	0.12	1
06-404Ⅱ-002	五ヶ瀬川	中岳川	真弓川支溪	佐伯市	宇目	真弓	1.06	0.23	2
06-404Ⅱ-003	五ヶ瀬川	中岳川	奥江川1	佐伯市	宇目	奥江	0.49	0.18	1
06-404Ⅱ-004	五ヶ瀬川	中岳川	奥江川2	佐伯市	宇目	奥江	0.91	0.39	1
06-404Ⅱ-005	五ヶ瀬川	中岳川	大切川2	佐伯市	宇目	木浦鉾山	0.99	0.26	2
06-404Ⅱ-006	五ヶ瀬川	落水川	上落水川	佐伯市	宇目	落水	1.02	0.55	2
06-404Ⅱ-007	五ヶ瀬川	落水川	落水川一支溪	佐伯市	宇目	落水	0.07	0.03	2
06-404Ⅱ-008	五ヶ瀬川	落水川	落水川二支溪	佐伯市	宇目	落水	0.05	0.01	1
06-404Ⅱ-009	五ヶ瀬川	西山川	大瀬原川	佐伯市	宇目	大瀬原	0.48	0.07	1
06-404Ⅱ-010	五ヶ瀬川	西山川	御泊川2	佐伯市	宇目	御泊	0.48	0.07	1
06-404Ⅱ-011	五ヶ瀬川	西山川	御泊川3	佐伯市	宇目	御泊	0.35	0.06	1
06-404Ⅱ-012	五ヶ瀬川	西山川	悪所内川1	佐伯市	宇目	悪所内	0.81	0.22	1

(人家1～4戸)

溪流番号	水系名	河川名	溪流名	溪流所在地			流域概要		保全対象 人家戸数 (戸)
				郡市	町村	字	溪流長 km	流域面積 (10 <sup>2</sup> 以上)km <sup>2</sup>	
06-404 II-013	五ヶ瀬川	西山川	悪所内川2	佐伯市	宇目	悪所内	0.38	0.04	1
06-404 II-014	五ヶ瀬川	西山川	悪所内川3	佐伯市	宇目	悪所内	0.80	0.64	1
06-404 II-015	五ヶ瀬川	西山川	西山谷	佐伯市	宇目	西山	0.53	0.07	2
06-404 II-016	五ヶ瀬川	西山川	皿内川	佐伯市	宇目	皿内	0.23	0.01	2
06-404 II-017	五ヶ瀬川	長淵川	葛葉川	佐伯市	宇目	葛葉	0.84	0.17	1
06-404 II-018	五ヶ瀬川	中岳川	中岳川一支溪	佐伯市	宇目	中岳	0.21	0.03	1
06-404 II-019	五ヶ瀬川	田原川	田原川支溪	佐伯市	宇目	田原	0.16	0.01	1
06-404 II-020	五ヶ瀬川	田原川	田原川1	佐伯市	宇目	田原	0.22	0.01	1
06-404 II-021	五ヶ瀬川	田原川	下田原川	佐伯市	宇目	田原	0.18	0.04	3
06-404 II-022	五ヶ瀬川	田代川	柚ノ木谷	佐伯市	宇目	釘戸	0.08	0.01	1
06-404 II-023	五ヶ瀬川	田代川	上津小野3	佐伯市	宇目	上津小野	0.10	0.04	1
06-404 II-024	五ヶ瀬川	田代川	上津小野谷	佐伯市	宇目	上津小野	0.14	0.03	2
06-404 II-025	五ヶ瀬川	田代川	上津小野2	佐伯市	宇目	上津小野	0.54	0.47	2
06-404 II-026	五ヶ瀬川	釘戸川	釘戸川支溪	佐伯市	宇目	釘戸	0.26	0.02	1
06-404 II-027	五ヶ瀬川	中山川	中山川一支溪	佐伯市	宇目	下小野市	0.19	0.03	2
06-404 II-028	五ヶ瀬川	中山川	中山川二支溪	佐伯市	宇目	下小野市	0.12	0.02	2
06-404 II-029	五ヶ瀬川	中山川	中山川三支溪	佐伯市	宇目	下小野市	0.18	0.05	3
06-404 II-030	五ヶ瀬川	川尻川	川尻川三支溪	佐伯市	宇目	川尻	0.17	0.02	2
06-404 II-031	五ヶ瀬川	川尻川	川尻川2	佐伯市	宇目	川尻	0.23	0.03	3
06-404 II-032	五ヶ瀬川	川尻川	川尻川四支溪	佐伯市	宇目	川尻	0.15	0.02	2
06-404 II-033	五ヶ瀬川	川尻川	川尻川五支溪	佐伯市	宇目	川尻	0.13	0.02	2
06-404 II-034	五ヶ瀬川	市園川	蔵小野谷	佐伯市	宇目	蔵小野	0.16	0.01	2
06-404 II-035	五ヶ瀬川	市園川	宮野谷	佐伯市	宇目	宮野	0.25	0.04	1
06-404 II-036	五ヶ瀬川	市園川	宮野川	佐伯市	宇目	宮野	0.58	0.09	1
06-404 II-037	五ヶ瀬川	伏野川	伏野谷	佐伯市	宇目	伏野	0.08	0.03	1
06-404 II-038	五ヶ瀬川	酒利川	酒利川1	佐伯市	宇目	酒利	0.21	0.02	4
06-404 II-039	五ヶ瀬川	酒利川	酒利川二支溪	佐伯市	宇目	酒利	0.21	0.04	2
06-404 II-040	五ヶ瀬川	重岡川	上仲江川2	佐伯市	宇目	上仲江	0.20	0.01	1
06-404 II-041	五ヶ瀬川	重岡川	菅谷	佐伯市	宇目	上仲江	0.40	0.01	3
06-404 II-042	五ヶ瀬川	市園川	田野川一支溪	佐伯市	宇目	田野	0.38	0.02	4
06-404 II-043	五ヶ瀬川	市園川	田野川二支溪	佐伯市	宇目	田野	0.05	0.01	3
06-404 II-044	五ヶ瀬川	市園川	小長谷川	佐伯市	宇目	小長谷	0.62	0.05	1
06-404 II-045	五ヶ瀬川	北川	水ヶ谷川一支溪	佐伯市	宇目	水ヶ谷	0.54	0.21	1
06-404 II-046	五ヶ瀬川	北川	水ヶ谷二支溪	佐伯市	宇目	水ヶ谷	0.38	0.04	1
06-404 II-047	五ヶ瀬川	鎧川	大原川4	佐伯市	宇目	大原	0.16	0.01	2
06-404 II-048	五ヶ瀬川	鎧川	大原川5	佐伯市	宇目	大原	0.14	0.01	1
06-405 II-001	番匠川	久留須川	千又川	佐伯市	直川	下直見	0.08	0.02	1
06-405 II-002	番匠川	久留須川	上ノ口川3	佐伯市	直川	下直見	0.10	0.01	1
06-405 II-003	番匠川	久留須川	道越川	佐伯市	直川	下直見	0.08	0.01	1
06-405 II-004	番匠川	久留須川	江河南川	佐伯市	直川	下直見	0.04	0.02	4
06-405 II-005	番匠川	江河南川	江河南川	佐伯市	直川	江河南	0.08	0.02	2
06-405 II-006	番匠川	園川	園川2	佐伯市	直川	園	0.36	0.06	3
06-405 II-007	番匠川	赤木川	中道川	佐伯市	直川	中道	0.21	0.03	1
06-405 II-008	番匠川	赤木川	立箱川2	佐伯市	直川	立箱	0.14	0.02	2
06-405 II-009	番匠川	赤木川	堂師川2	佐伯市	直川	赤木	0.25	0.06	3
06-405 II-010	番匠川	赤木川	市屋敷川	佐伯市	直川	赤木	0.24	0.02	3
06-405 II-011	番匠川	久留須川	神内川	佐伯市	直川	神内	0.16	0.05	2
06-405 II-012	番匠川	久留須川	柚ノ原川	佐伯市	直川	仁田原	0.40	0.04	2
06-405 II-013	番匠川	細川内川	細川内川	佐伯市	直川	仁田原	0.17	0.03	2
06-405 II-014	番匠川	細川内川	青柳川1	佐伯市	直川	仁田原	0.39	0.04	2
06-405 II-015	番匠川	細川内川	青柳川2	佐伯市	直川	仁田原	0.12	0.02	1
06-405 II-016	番匠川	久留須川	岸ノ上川1	佐伯市	直川	岸ノ上	0.12	0.03	2
06-405 II-017	番匠川	久留須川	抗ノ内川	佐伯市	直川	仁田原	0.24	0.03	1
06-405 II-018	番匠川	久留須川	下城川	佐伯市	直川	仁田原	0.25	0.04	2
06-405 II-019	番匠川	久留須川	天津留川2	佐伯市	直川	天津留	0.29	0.05	2
06-405 II-020	番匠川	久留須川	岸ノ上川2	佐伯市	直川	仁田原	0.12	0.01	1
06-405 II-021	番匠川	久留須川	上ノ池川1	佐伯市	直川	上ノ池	0.50	0.11	1
06-405 II-022	番匠川	久留須川	上ノ池川2	佐伯市	直川	上ノ池	0.12	0.00	2
06-405 II-023	番匠川	横川	又江川1	佐伯市	直川	又江	0.20	0.02	3
06-405 II-024	番匠川	横川	又江川2	佐伯市	直川	横川	0.48	0.02	1
06-405 II-025	番匠川	横川	庵ノ木川1	佐伯市	直川	庵ノ木	0.80	0.10	1



(人家1～4戸)

溪流番号	水系名	河川名	溪流名	溪流所在地			流域概要		保全対象 人家戸数 (戸)
				郡市	町村	字	溪流長 km	流域面積 (10 <sup>2</sup> 以上)km <sup>2</sup>	
06-405 II -026	番匠川	横川	庵ノ木川 2	佐伯市	直川	庵ノ木	0.52	0.03	3
06-405 II -027	番匠川	横川	大石川	佐伯市	直川	横川	0.28	0.00	1
06-405 II -028	番匠川	上井取川	井取川 2	佐伯市	直川	井取	0.69	0.33	2
06-405 II -029	番匠川	横川	尾ノ上川	佐伯市	直川	尾ノ上	0.44	0.14	4
06-405 II -030	番匠川	横川	尾ノ上川1	佐伯市	直川	尾ノ上	0.22	0.01	2
06-405 II -031	番匠川	久留須川	川又川2	佐伯市	直川	川又	0.29	0.08	1
06-405 II -032	番匠川	久留須川	川又川2	佐伯市	直川	川又	0.08	0.02	1
06-405 II -033	番匠川	久留須川	宮の下川	佐伯市	直川	宮の下	0.05	0.02	1
06-405 II -034	番匠川	久留須川	竹ノ下川	佐伯市	直川	上直見	0.15	0.02	1
06-405 II -035	番匠川	久留須川	水口川 3	佐伯市	直川	水口	0.27	0.06	3
06-405 II -036	番匠川	久留須川	新洞川 2	佐伯市	直川	下直見	0.44	0.08	3
06-406 II -001	その他	大島漁港	米ヶ浦川	佐伯市	鶴見	地下	0.32	0.06	4
06-406 II -002	その他	猿戸漁港	猿戸川 1	佐伯市	鶴見	猿戸	0.29	0.15	1
06-406 II -003	その他	島江漁港	島江川 1	佐伯市	鶴見	島江	0.29	0.07	4
06-406 II -004	その他		猿鳴川 1	佐伯市	鶴見	猿鳴	0.26	0.10	1
06-406 II -005	その他		猿鳴川 2	佐伯市	鶴見	猿鳴	0.23	0.04	1
06-406 II -006	その他	中越漁港	中津浦川 3	佐伯市	鶴見	中越	0.26	0.08	2
06-406 II -007	その他	中越漁港	中津浦川 1	佐伯市	鶴見	中津浦	0.39	0.14	3
06-406 II -008	その他	羽出漁港	羽出浦川 2	佐伯市	鶴見	中浦	0.20	0.04	3
06-406 II -009	その他	羽出漁港	敷場川 1	佐伯市	鶴見	敷場	0.12	0.02	4
06-406 II -010	その他		鮪浦川 2	佐伯市	鶴見	鮪浦	0.14	0.02	2
06-406 II -011	その他		二又川	佐伯市	鶴見	二又	0.05	0.04	3
06-406 II -012	その他	吹浦川	奥川 3	佐伯市	鶴見	奥	0.27	0.08	4
06-406 II -013	その他	吹浦漁港	浜川	佐伯市	鶴見	浜	0.27	0.07	4
06-406 II -014	その他		小浦川 2	佐伯市	鶴見	浜	0.28	0.05	1
06-407 II -001	色利川	西谷川	色利川 4	佐伯市	米水津	色利浦	0.13	0.06	1
06-407 II -002	その他	大内浦川	大内浦川 3	佐伯市	米水津	大内浦	0.14	0.10	3
06-407 II -003	その他	大内浦川	大内浦川 4	佐伯市	米水津	大内浦	0.15	0.03	1
06-407 II -004	その他	田鶴音川	田鶴音川 4	佐伯市	米水津	田鶴音	0.12	0.05	1
06-407 II -005	その他	田鶴音川	田鶴音川 2	佐伯市	米水津	田鶴音	0.32	0.16	4
06-407 II -006	その他	田鶴音川	田鶴音川 1	佐伯市	米水津	田鶴音	0.76	0.75	2
06-407 II -007	その他	田鶴音川	田鶴音川 3	佐伯市	米水津	田鶴音	0.41	0.11	2
06-407 II -008	その他	浦代浦川	浦代浦川 3	佐伯市	米水津	浦代浦	0.24	0.03	2
06-407 II -009	その他	ー	間越川 3	佐伯市	米水津	間越	0.16	0.05	1
06-407 II -010	その他	ー	間越川 4	佐伯市	米水津	間越	0.19	0.16	1
06-407 II -011	その他	ー	芳ヶ浦川	佐伯市	米水津	芳ヶ浦	0.37	0.05	1
06-408 II -001	その他	ー	葛原川 1	佐伯市	蒲江	葛原	0.52	0.10	1
06-408 II -002	その他	ー	葛原川 2	佐伯市	蒲江	葛原	0.57	0.25	1
06-408 II -003	大内川	大内川	葛原川 3	佐伯市	蒲江	葛原	0.16	0.06	3
06-408 II -004	その他	ー	葛原川 4	佐伯市	蒲江	蒲迫	0.16	0.03	2
06-408 II -005	その他	ー	浦之迫川 3	佐伯市	蒲江	蒲迫	0.30	0.11	3
06-408 II -006	その他	ー	森崎浦川 1	佐伯市	蒲江	森崎浦	0.24	0.05	1
06-408 II -007	その他	ー	森崎浦川 2	佐伯市	蒲江	森崎浦	0.30	0.13	2
06-408 II -008	森崎川	森崎川	坪川 2	佐伯市	蒲江	古坪	0.18	0.01	1
06-408 II -009	その他	ー	小蒲江川 2	佐伯市	蒲江	小蒲江	0.52	0.20	1
06-408 II -010	その他	ー	小向川 3	佐伯市	蒲江	小向	0.14	0.03	3
06-408 II -011	その他	ー	西鷺谷川	佐伯市	蒲江	鷺谷	0.26	0.05	1
06-408 II -012	鷺谷川	鷺谷川	鷺谷川	佐伯市	蒲江	鷺谷	1.61	0.79	1
06-408 II -013	その他	ー	高山川 4	佐伯市	蒲江	高山	0.31	0.16	1
06-408 II -014	その他	ー	高山川 5	佐伯市	蒲江	高山	0.27	0.10	3
06-408 II -015	その他	ー	高山川 6	佐伯市	蒲江	高山	0.41	0.13	2
06-408 II -016	その他	ー	スノ本川 1	佐伯市	蒲江	洲の本	0.38	0.07	1
06-408 II -017	その他	ー	スノ本川 2	佐伯市	蒲江	洲の本	0.31	0.10	1
06-408 II -018	その他	ー	久保浦川	佐伯市	蒲江	久保浦	0.24	0.05	1
06-408 II -019	その他	ー	姫右川	佐伯市	蒲江	灘	0.22	0.04	4
06-408 II -020	その他	ー	灘川 2	佐伯市	蒲江	灘	0.14	0.04	3
06-408 II -021	その他	ー	灘川 3	佐伯市	蒲江	灘	0.10	0.04	2
06-408 II -022	その他	ー	灘川	佐伯市	蒲江	ナガハエ谷	0.22	0.06	3
06-408 II -023	その他	ー	楠本川 3	佐伯市	蒲江	大向	0.27	0.06	1
06-408 II -024	その他	ー	大向川 4	佐伯市	蒲江	大向	0.29	0.04	4
06-408 II -025	その他	ー	大向川 5	佐伯市	蒲江	大向	0.54	0.08	1



(人家1～4戸)

溪流番号	水系名	河川名	溪流名	所在			流域概要		保全対象 人家戸数 (戸)
				郡市	町村	字	溪流長 km	流域面積 (10°以上)km <sup>2</sup>	
07-422 II-056	番匠川	因尾川	片内川二支溪	豊後大野市	三重町	片内	0.25	0.08	1
07-423 II-001	大野川	中津無礼川	犬鳴川一支溪	豊後大野市	清川町	近郷	0.34	0.03	1
07-423 II-002	大野川	中津無礼川	犬鳴川二支溪	豊後大野市	清川町	近郷	0.7	0.11	2
07-423 II-003	大野川	中津無礼川	犬鳴川三支溪	豊後大野市	清川町	近郷	0.6	0.11	1
07-423 II-004	大野川	中津無礼川	犬鳴川	豊後大野市	清川町	大白谷	1.4	0.67	1
07-423 II-005	大野川	中津無礼川	犬鳴川四支溪	豊後大野市	清川町	大白谷	0.17	0.02	1
07-423 II-006	大野川	中津無礼川	近郷川一支溪	豊後大野市	清川町	近郷	0.8	0.15	3
07-423 II-007	大野川	中津無礼川	近郷川二支溪	豊後大野市	清川町	近郷	0.16	0.03	1
07-423 II-008	大野川	中津無礼川	近郷川三支溪	豊後大野市	清川町	近郷	0.18	0.02	1
07-423 II-009	大野川	中津無礼川	立岩谷川	豊後大野市	清川町	立岩	0.45	0.04	1
07-423 II-010	大野川	中津無礼川	十矢谷川	豊後大野市	清川町	十矢	0.23	0.02	1
07-423 II-011	大野川	中津無礼川	犬鳴川一支溪	豊後大野市	清川町	犬鳴	0.4	0.04	1
07-423 II-012	大野川	中津無礼川	犬鳴川二支溪	豊後大野市	清川町	犬鳴	0.68	0.06	1
07-423 II-013	大野川	中津無礼川	高城谷川	豊後大野市	清川町	中津無礼	2.6	0.72	2
07-423 II-014	大野川	中津無礼川	中原谷川一支溪	豊後大野市	清川町	中原	0.17	0.01	2
07-423 II-015	大野川	中津無礼川	宮迫川一支溪	豊後大野市	清川町	中野	0.14	0.01	2
07-423 II-016	大野川	中津無礼川	宮迫川二支溪	豊後大野市	清川町	中野	0.3	0.03	3
07-423 II-017	大野川	奥岳川	宇田枝川	豊後大野市	清川町	宇田枝	0.1	0.02	2
07-423 II-018	大野川	奥岳川	左右知谷川四支溪	豊後大野市	清川町	左右知	3.0	0.74	3
07-423 II-019	大野川	奥岳川	左右知川五支溪	豊後大野市	清川町	左右知	3.4	0.46	1
07-423 II-020	大野川	奥岳川	左右知川六支溪	豊後大野市	清川町	左右知	0.68	0.07	2
07-423 II-021	大野川	奥岳川	左右知谷川一支溪	豊後大野市	清川町	左右知	0.88	0.08	1
07-423 II-022	大野川	奥岳川	左右知谷川二支溪	豊後大野市	清川町	左右知	4.53	1.06	1
07-423 II-023	大野川	奥岳川	左右知谷川三支溪	豊後大野市	清川町	左右知	0.17	0.02	1
07-423 II-024	大野川	奥岳川	轟川一支溪	豊後大野市	清川町	轟	0.6	0.08	2
07-423 II-025	大野川	奥岳川	轟川二支溪	豊後大野市	清川町	轟	5.3	1.71	2
07-423 II-026	大野川	奥岳川	轟川三支溪	豊後大野市	清川町	轟	1.9	0.68	1
07-423 II-027	大野川	奥岳川	轟川四支溪	豊後大野市	清川町	轟	0.28	0.03	1
07-423 II-028	大野川	奥岳川	蔵内谷川	豊後大野市	清川町	蔵内	0.3	0.04	1
07-423 II-029	大野川	奥岳川	宮津留川	豊後大野市	清川町	宮津留	0.12	0.02	2
07-423 II-030	大野川	奥岳川	左右知谷川四支溪	豊後大野市	清川町	左右知	0.26	0.05	1
07-424 II-001	大野川	奥岳川	湯之迫谷川	豊後大野市	緒方町	湯之泊	0.65	0.04	1
07-424 II-002	大野川	奥岳川	羽田梨谷川	豊後大野市	緒方町	羽田梨	0.9	0.16	1
07-424 II-003	大野川	奥岳川	下滞迫谷川一支溪	豊後大野市	緒方町	下滞迫	0.6	0.06	1
07-424 II-004	大野川	奥岳川	下滞迫谷川二支溪	豊後大野市	緒方町	下滞迫	0.35	0.04	2
07-424 II-005	大野川	奥岳川	下滞迫川	豊後大野市	緒方町	下滞迫	0.14	0.02	1
07-424 II-006	大野川	奥岳川	上滞迫川	豊後大野市	緒方町	上滞迫	0.3	0.06	3
07-424 II-007	大野川	九折川	九折川	豊後大野市	緒方町	九折	0.23	0.06	1
07-424 II-008	大野川	九折川	九折川二支溪	豊後大野市	緒方町	九折	1.5	0.49	2
07-424 II-009	大野川	九折川	上畑川一支溪	豊後大野市	緒方町	上畑	0.75	0.08	1
07-424 II-010	大野川	九折川	上畑川二支溪	豊後大野市	緒方町	上畑	0.76	0.14	2
07-424 II-011	大野川	奥岳川	熊ヶ谷川	豊後大野市	緒方町	下尾平	7.8	3.07	1
07-424 II-012	大野川	奥岳川	尾平川二支溪	豊後大野市	緒方町	尾平	3.4	1.24	1
07-424 II-013	大野川	奥岳川	広河原谷川	豊後大野市	緒方町	上畑	0.35	0.02	1
07-424 II-014	大野川	奥岳川	栗林谷川	豊後大野市	緒方町	栗林	0.55	0.06	1
07-424 II-015	大野川	奥岳川	堂ノ内一支溪	豊後大野市	緒方町	堂ノ内	0.4	0.06	2
07-424 II-016	大野川	奥岳川	堂ノ内二支溪	豊後大野市	緒方町	堂ノ内	1.5	0.28	1
07-424 II-017	大野川	奥岳川	堂ノ内三支溪	豊後大野市	緒方町	堂ノ内	0.3	0.05	4
07-424 II-018	大野川	奥岳川	谷門谷川二支溪	豊後大野市	緒方町	谷門	1.25	0.23	2
07-424 II-019	大野川	徳田川	遠野川	豊後大野市	緒方町	遠野	0.32	0.05	2
07-424 II-020	大野川	十角川	八屋川三支溪	豊後大野市	緒方町	八屋	0.35	0.23	3
07-424 II-021	大野川	十角川	八屋川二支溪	豊後大野市	緒方町	八屋	0.37	0.14	2
07-424 II-022	大野川	十角川	八屋川一支溪	豊後大野市	緒方町	八屋	0.52	0.26	1
07-424 II-023	大野川	十角川	榎津留川	豊後大野市	緒方町	榎津留	0.37	0.18	4
07-424 II-024	大野川	川入川	谷川一支溪	豊後大野市	緒方町	谷	0.27	0.02	4
07-424 II-025	大野川	川入川	谷川二支溪	豊後大野市	緒方町	谷	0.58	0.09	3
07-424 II-026	大野川	大野川	小野崎川	豊後大野市	緒方町	小野崎	0.12	0.01	3
07-425 II-001	大野川	平井川	小賀川一支溪	豊後大野市	朝地町	近地	0.68	0.07	1
07-425 II-002	大野川	平井川	鶴ノ原谷川	豊後大野市	朝地町	朝倉	1.8	0.35	1
07-425 II-003	大野川	平井川	鶴ノ原谷川	豊後大野市	朝地町	朝倉	0.68	0.09	2
07-425 II-004	大野川	平井川	早水谷川	豊後大野市	朝地町	早水	2.11	0.02	1

(人家1~4戸)

溪流番号	水系名	河川名	溪流名	所在地			流域概要		保全対象
				郡市	町村	字	溪流長 km	流域面積 (10°以上)km <sup>2</sup>	人家戸数 (戸)
07-425 II-005	大野川	平井川	中熊川二支溪	豊後大野市	朝地町	中熊	1.2	0.29	1
07-425 II-006	大野川	中熊川	中熊川一支溪	豊後大野市	朝地町	中熊	0.57	0.13	2
07-425 II-007	大野川	市万田川	若林谷川	豊後大野市	朝地町	若林	0.44	0.04	1
07-425 II-008	大野川	市万田川	栗栖川五支溪	豊後大野市	朝地町	栗栖	0.37	0.13	1
07-425 II-009	大野川	市万田川	田夫時谷川	豊後大野市	朝地町	田夫寺	1.3	0.16	1
07-425 II-010	大野川	市万田川	鳥屋川五支溪	豊後大野市	朝地町	鳥屋	0.9	0.17	3
07-425 II-011	大野川	市万田川	鳥屋川六支溪	豊後大野市	朝地町	鳥屋	0.45	0.05	1
07-425 II-012	大野川	市万田川	鳥屋川二支溪	豊後大野市	朝地町	鳥屋	0.47	0.08	2
07-425 II-013	大野川	市万田川	鳥屋川三支溪	豊後大野市	朝地町	鳥屋	0.2	0.01	1
07-425 II-014	大野川	市万田川	鳥屋川	豊後大野市	朝地町	鳥屋	0.23	0.04	1
07-425 II-015	大野川	市万田川	池在谷川	豊後大野市	朝地町	池在	0.33	0.04	1
07-426 II-001	大野川	向原川	古殿谷川	豊後大野市	大野町	古殿	0.29	0.05	2
07-426 II-002	大野川	向原川	北園川三支溪	豊後大野市	大野町	北園	0.77	0.1	3
07-426 II-003	大野川	北園川	北園川	豊後大野市	大野町	北園	0.89	0.13	2
07-426 II-004	大野川	向原川	北園川二支溪	豊後大野市	大野町	北園	0.37	0.02	2
07-426 II-005	大野川	北園川	桑原谷川一支溪	豊後大野市	大野町	桑原	0.34	0.01	2
07-426 II-006	大野川	北園川	桑原谷川二支溪	豊後大野市	大野町	平岡	0.1	0.01	2
07-426 II-007	大野川	酒井寺川	住吉川2	豊後大野市	大野町	庄屋	0.71	0.03	1
07-426 II-008	大野川	酒井寺川	酒井寺西川	豊後大野市	大野町	酒井寺	0.47	0.11	2
07-426 II-009	大野川	酒井寺川	酒井寺川一支溪	豊後大野市	大野町	岡倉	1	0.32	2
07-426 II-010	大野川	酒井寺川	岡倉川	豊後大野市	大野町	岡倉	1.02	0.29	4
07-426 II-011	大野川	酒井寺川	酒井寺川二支溪	豊後大野市	大野町	平岡	0.11	0.02	2
07-426 II-012	大野川	田代川	藤浪川一支溪	豊後大野市	大野町	藤浪	0.39	0.09	2
07-426 II-013	大野川	田代川	藤浪川二支溪	豊後大野市	大野町	藤浪	0.15	0.03	1
07-426 II-014	大野川	西風寺川	藤北谷川1	豊後大野市	大野町	藤北	0.64	0	2
07-426 II-015	大野川	西風寺川	宮原谷川1	豊後大野市	大野町	宮原	0.11	0.01	2
07-426 II-016	大野川	西風寺川	宮原谷川2	豊後大野市	大野町	宮原	0.39	0	2
07-426 II-017	大野川	西風寺川	高野谷川2	豊後大野市	大野町	高野	0.88	0.21	1
07-426 II-018	大野川	十時川	十時川二支溪	豊後大野市	大野町	十時	0.33	0.05	3
07-426 II-019	大野川	十時川	十時川一支溪	豊後大野市	大野町	十時	0.77	0.14	2
07-426 II-020	大野川	十時川	十時川5	豊後大野市	大野町	十時	0.36	0	2
07-426 II-021	大野川	十時川	十時川7	豊後大野市	大野町	十時	0.61	0.07	1
07-426 II-022	大野川	十時川	十時川四支溪	豊後大野市	大野町	十時	0.13	0.03	3
07-426 II-023	大野川	木浦内川	木浦谷川2	豊後大野市	大野町	木浦内	0.83	0.12	2
07-426 II-024	大野川	木浦内川	木浦谷川3	豊後大野市	大野町	木浦内	0.49	0.04	1
07-426 II-025	大野川	柴北川	片神川	豊後大野市	大野町	中土師	0.76	0.23	2
07-426 II-026	大野川	十時川	田附川	豊後大野市	大野町	田附	2.63	1.07	2
07-426 II-027	大野川	柴北川	矢形川	豊後大野市	大野町	安藤	0.37	0.07	4
07-426 II-028	大野川	柴北川	貫原谷川四支溪	豊後大野市	大野町	貫原	0.33	0.06	1
07-426 II-029	大野川	柴北川	安藤谷川一支溪	豊後大野市	大野町	安藤	0.93	0.04	1
07-426 II-030	大野川	柴北川	安藤谷川二支溪	豊後大野市	大野町	安藤	0.68	0.05	1
07-426 II-031	大野川	柴北川	長尾谷川	豊後大野市	大野町	中土師	0.29	0.05	2
07-426 II-032	大野川	柴北川	岩杉谷川	豊後大野市	大野町	岩杉	0.2	0.03	2
07-426 II-033	大野川	柴北川	河面川	豊後大野市	大野町	河西	1.19	0.01	1
07-426 II-034	大野川	茜川	牧原東谷川	豊後大野市	大野町	牧原東	1.34	0	1
07-426 II-035	大野川	平井川	沈墮谷川	豊後大野市	大野町	沈墮	0.78	0.09	1
07-426 II-036	大野川	大野川	徳尾谷川2	豊後大野市	大野町	徳尾	0.42	0.02	1
07-427 II-001	大野川	茜川	舟木谷川1	豊後大野市	千歳村	舟木	0.58	0	1
07-427 II-002	大野川	茜川	舟木谷川2	豊後大野市	千歳村	舟木	0.29	0	3
07-427 II-003	大野川	茜川	船田谷川	豊後大野市	千歳村	船田	0.5	0	2
07-428 II-001	大野川	渡無瀬川	渡無瀬川	豊後大野市	犬飼町	渡無瀬	0.24	0.03	3
07-428 II-002	大野川	柴北川	葛川一支溪	豊後大野市	犬飼町	栗の木	0.72	0.1	1
07-428 II-003	大野川	栗ヶ畑川	栗の木川	豊後大野市	犬飼町	栗の木	0.21	0.01	1
07-428 II-004	大野川	栗ヶ畑川	栗の木川三支溪	豊後大野市	犬飼町	栗の木	0.59	0.06	3
07-428 II-005	大野川	栗ヶ畑川	栗の木川二支溪	豊後大野市	犬飼町	栗の木	0.35	0.05	2
07-428 II-006	大野川	栗ヶ畑川	栗の木川一支溪	豊後大野市	犬飼町	栗の木	0.38	0.04	2
07-428 II-007	大野川	栗ヶ畑川	栗の木川四支溪	豊後大野市	犬飼町	栗の木	0.21	0.02	2
07-428 II-008	大野川	栗ヶ畑川	栗の木川五支溪	豊後大野市	犬飼町	栗の木	0.93	0.1	2
07-428 II-009	大野川	栗ヶ畑川	うど谷川	豊後大野市	犬飼町	尾平	0.61	0.16	1
07-428 II-010	大野川	栗ヶ畑川	尾平川	豊後大野市	犬飼町	尾平	0.34	0.04	1
07-428 II-011	大野川	栗ヶ畑川	横手川	豊後大野市	犬飼町	横手	0.28	0.21	2



(人家1~4戸)

溪流番号	水系名	河川名	溪流名	溪流所在地			流域概要		保全対象
				郡市	町村	字	溪流長 km	流域面積 (10°以上)km <sup>2</sup>	人家戸数 (戸)
09-461Ⅱ-005	筑後川	松木川	野倉川	玖珠郡	九重町	野倉	0.4	0.06	4
09-461Ⅱ-006	筑後川	野倉川	野倉川3号	玖珠郡	九重町	野倉	2.14	0.64	1
09-461Ⅱ-007	筑後川	野倉川	野倉川	玖珠郡	九重町	野倉	2.12	1.21	2
09-461Ⅱ-008	筑後川	松木川	川上川2号	玖珠郡	九重町	吹上	0.67	0.09	3
09-461Ⅱ-009	筑後川	松木川	川上川3号	玖珠郡	九重町	吹上	0.36	0.06	2
09-461Ⅱ-010	筑後川	松木川	東見良津川	玖珠郡	九重町	東見良津	0.66	0.15	1
09-461Ⅱ-011	筑後川	松葉川	上旦川1号	玖珠郡	九重町	上旦	2.09	1.01	4
09-461Ⅱ-012	筑後川	玖珠川	下右田川	玖珠郡	九重町	下右田	0.59	0.11	2
09-461Ⅱ-013	筑後川	玖珠川	横道川6号	玖珠郡	九重町	中村	0.07	0.01	4
09-461Ⅱ-014	筑後川	玖珠川	城ノ尾川	玖珠郡	九重町	下尾本	0.3	0.05	2
09-461Ⅱ-015	筑後川	玖珠川	尾本川2号	玖珠郡	九重町	尾本	0.33	0.09	1
09-461Ⅱ-016	筑後川	甘川水川	甘川水川2号	玖珠郡	九重町	甘川水	0.28	0.06	4
09-461Ⅱ-017	筑後川	野上川	檜原川1号	玖珠郡	九重町	檜原	1.13	0.41	2
09-461Ⅱ-018	筑後川	平家川	拓郷川2号	玖珠郡	九重町	拓郷	0.48	0.09	3
09-461Ⅱ-019	筑後川	平家川	平家山川1号	玖珠郡	九重町	平家山	0.64	0.12	1
09-461Ⅱ-020	筑後川	野上川	平家山川7号	玖珠郡	九重町	平家山	1.61	0.82	1
09-461Ⅱ-021	筑後川	平家川	平家川	玖珠郡	九重町	平家	2.07	2.07	1
09-461Ⅱ-022	筑後川	小平谷川	小平谷川1号	玖珠郡	九重町	小平谷	1.1	0.42	4
09-461Ⅱ-023	筑後川	小平谷川	小平谷川3号	玖珠郡	九重町	小平谷	0.33	0.13	4
09-461Ⅱ-024	筑後川	野上川	小垣川	玖珠郡	九重町	小垣	0.6	0.08	1
09-461Ⅱ-025	筑後川	野上川	野矢川3号	玖珠郡	九重町	野矢	0.88	0.18	1
09-461Ⅱ-026	筑後川	野上川	田代川1号	玖珠郡	九重町	田代	4.05	2.08	2
09-461Ⅱ-027	筑後川	野上川	寺床川1号	玖珠郡	九重町	寺床	3.17	3.49	3
09-461Ⅱ-028	筑後川	野上川	寺床川3号	玖珠郡	九重町	寺床	1.05	0.22	1
09-461Ⅱ-029	筑後川	野上川	田代川2号	玖珠郡	九重町	田代	1.37	0.2	4
09-461Ⅱ-030	筑後川	野上川	尾本川3号	玖珠郡	九重町	尾本	0.45	0.1	1
09-461Ⅱ-031	筑後川	猪伏川	鳥越川	玖珠郡	九重町	鳥越	0.55	0.17	1
09-461Ⅱ-032	筑後川	猪伏川	猪伏川	玖珠郡	九重町	猪伏	0.31	0.05	1
09-461Ⅱ-033	筑後川	玖珠川	越道川	玖珠郡	九重町	入小野	0.25	0.04	1
09-461Ⅱ-034	筑後川	玖珠川	芳原小野川	玖珠郡	九重町	入小野	0.37	0.08	2
09-461Ⅱ-035	筑後川	音無川	年ノ神川	玖珠郡	九重町	年の神	0.36	0.05	2
09-461Ⅱ-036	筑後川	玖珠川	朝日台川	玖珠郡	九重町	千町無田	0.47	0.04	2
09-461Ⅱ-037	筑後川	玖珠川	千町無田川2号	玖珠郡	九重町	千町無田	0.27	0.03	4
09-461Ⅱ-038	筑後川	玖珠川	千町無田川3号	玖珠郡	九重町	千町無田	2.07	1.28	1
09-461Ⅱ-039	筑後川	奥郷川	猪原川	玖珠郡	九重町	猪原	0.24	0.03	1
09-461Ⅱ-040	筑後川	古井川	河原川1号	玖珠郡	九重町	河原	1.78	0.87	3
09-461Ⅱ-041	筑後川	古井川	河原川2号	玖珠郡	九重町	河原	1.3	0.22	3
09-461Ⅱ-042	筑後川	大岳川	大岳川2号	玖珠郡	九重町	大岳	1.4	0.41	1
09-461Ⅱ-043	筑後川	玖珠川	筋湯川2号	玖珠郡	九重町	筋湯	1.9	1.47	1
09-461Ⅱ-044	筑後川	石原川	狭間川	玖珠郡	九重町	狭間	0.1	0.02	4
09-461Ⅱ-045	筑後川	玖珠川	栗原川	玖珠郡	九重町	栗原	0.78	0.19	3
09-461Ⅱ-046	筑後川	玖珠川	小園川1号	玖珠郡	九重町	小園	0.53	0.1	1
09-461Ⅱ-047	筑後川	玖珠川	小園川2号	玖珠郡	九重町	小園	1.38	0.37	1
09-461Ⅱ-048	筑後川	玖珠川	梅ノ木川1号	玖珠郡	九重町	梅ノ木	2.02	1.3	1
09-461Ⅱ-049	筑後川	町田川	潜石川	玖珠郡	九重町	潜石	0.36	0.07	4
09-461Ⅱ-050	筑後川	町田川	中板川	玖珠郡	九重町	中板	1.26	0.49	2
09-461Ⅱ-051	筑後川	町田川	中板川3号	玖珠郡	九重町	中板	0.63	0.14	3
09-461Ⅱ-052	筑後川	串野川	栃木川1号	玖珠郡	九重町	栃木	2.19	0.53	4
09-461Ⅱ-053	筑後川	入道川	川底川1号	玖珠郡	九重町	川底	0.72	0.04	3
09-461Ⅱ-054	筑後川	町田川	入道川	玖珠郡	九重町	川底	3.32	2.11	3
09-461Ⅱ-055	筑後川	町田川	川底川3号	玖珠郡	九重町	川底	0.4	0.09	2
09-461Ⅱ-056	筑後川	町田川	川底川4号	玖珠郡	九重町	川底	0.25	0.07	2
09-461Ⅱ-057	筑後川	桐木川	桐木川	玖珠郡	九重町	桐木	0.2	0.01	4
09-461Ⅱ-058	筑後川	相狭間川	相狭間川3号	玖珠郡	九重町	相狭間	0.51	0.08	2
09-461Ⅱ-059	筑後川	相狭間川	口ノ園川3号	玖珠郡	九重町	口ノ園	0.59	0.12	3
09-461Ⅱ-060	筑後川	町田川	壁湯川	玖珠郡	九重町	壁湯	0.45	0.14	3
09-461Ⅱ-061	筑後川	玖珠川	井手川	玖珠郡	九重町	金山	0.98	0.33	3
09-461Ⅱ-062	筑後川	玖珠川	田中川1号	玖珠郡	九重町	田中	0.13	0.05	2
09-461Ⅱ-063	筑後川	玖珠川	岩の上川1号	玖珠郡	九重町	岩の上	0.41	0.09	4
09-461Ⅱ-064	筑後川	玖珠川	0	玖珠郡	九重町	0	0.59	0.12	2
09-462Ⅱ-001	筑後川	朝見川	朝見川3号	玖珠郡	玖珠町	戸畑	0.3	0.01	1

(人家1～4戸)

溪流番 号	水系 名	河 川 名	溪 流 名	流 域 所 在 地			流 域 概 要		保 全 对 象  人家戸数 (戸)
				郡市	町村	字	溪流長 km	流域面積 (10 <sup>2</sup> 以上)km <sup>2</sup>	
09-462Ⅱ-002	筑後川	玖珠川	滝瀬川	玖珠郡	玖珠町	戸畑	0.32	0.04	2
09-462Ⅱ-003	筑後川	榑ノ木川	平川	玖珠郡	玖珠町	戸畑	0.26	0.01	2
09-462Ⅱ-004	筑後川	浦河内川	山中川2号	玖珠郡	玖珠町	戸畑	0.35	0.02	4
09-462Ⅱ-005	筑後川	山の口川	山中川	玖珠郡	玖珠町	戸畑	0.17	0.01	3
09-462Ⅱ-006	筑後川	浦河内川	河内川	玖珠郡	玖珠町	四日市	0.29	0.01	2
09-462Ⅱ-007	筑後川	浦河内川	河内川2号	玖珠郡	玖珠町	四日市	0.17	0.01	1
09-462Ⅱ-008	筑後川	清田川	大谷川支川	玖珠郡	玖珠町	戸畑	0.43	0.03	1
09-462Ⅱ-009	筑後川	太田川	上丁川	玖珠郡	玖珠町	綾垣	0.43	0.05	4
09-462Ⅱ-010	筑後川	太田川	志津里川	玖珠郡	玖珠町	綾垣	0.4	0.01	3
09-462Ⅱ-011	筑後川	山下川	田能原川2号	玖珠郡	玖珠町	山下	0.63	0.03	3
09-462Ⅱ-012	筑後川	馬勢谷川	馬勢川	玖珠郡	玖珠町	太田	0.23	0.01	2
09-462Ⅱ-013	筑後川	平井川	中組川	玖珠郡	玖珠町	太田	0.55	0.01	2
09-462Ⅱ-014	筑後川	中組川	石坂川	玖珠郡	玖珠町	太田	0.2	0.01	3
09-462Ⅱ-015	筑後川	大九郎川	大九郎川支川1号	玖珠郡	玖珠町	森	0.41	0.01	1
09-462Ⅱ-016	筑後川	大九郎川	大九郎川支川2号	玖珠郡	玖珠町	森	0.15	0.01	4
09-462Ⅱ-017	筑後川	大九郎川	大九郎川支川3号	玖珠郡	玖珠町	森	0.26	0.01	4
09-462Ⅱ-018	筑後川	大九郎川	大九郎川支川4号	玖珠郡	玖珠町	森	0.32	0.01	2
09-462Ⅱ-019	筑後川	森川	鬼丸川1号	玖珠郡	玖珠町	森	0.42	0.02	4
09-462Ⅱ-020	筑後川	森川	内帆足川1号	玖珠郡	玖珠町	森	0.27	0.01	2
09-462Ⅱ-021	筑後川	内松川	内松川支川2号	玖珠郡	玖珠町	森	0.39	0.01	1
09-462Ⅱ-022	筑後川	森川	鳴川	玖珠郡	玖珠町	森	0.9	0.05	3
09-462Ⅱ-023	筑後川	玖珠川	ながはね川	玖珠郡	玖珠町	岩室	0.16	0.01	2
09-462Ⅱ-024	筑後川	谷川	乙師支川	玖珠郡	玖珠町	岩室	0.22	0.04	4
09-462Ⅱ-025	筑後川	玖珠川	板屋川	玖珠郡	玖珠町	小田	0.83	0.06	4
09-462Ⅱ-026	筑後川	玖珠川	泊里川	玖珠郡	玖珠町	小田	0.53	0.02	3
09-462Ⅱ-027	筑後川	山浦川	中野川	玖珠郡	玖珠町	山浦	1.1	0.03	3
09-462Ⅱ-028	筑後川	山浦川	山浦川支川	玖珠郡	玖珠町	山浦	4.11	0.01	1
09-462Ⅱ-029	筑後川	山浦川	秋畑川2号	玖珠郡	玖珠町	山浦	2.19	0.02	4
09-462Ⅱ-030	筑後川	山浦川	秋畑川3号	玖珠郡	玖珠町	山浦	1.3	0.03	4
09-462Ⅱ-031	山国川	春田川	原川	玖珠郡	玖珠町	古後	0.33	0.01	2
09-462Ⅱ-032	山国川	大浦川	芋の迫川	玖珠郡	玖珠町	古後	1.16	0.02	3
09-462Ⅱ-033	山国川	大浦川	平原川	玖珠郡	玖珠町	古後	0.64	0.02	2
09-462Ⅱ-034	山国川	下河内川	第二下河内川	玖珠郡	玖珠町	古後	2.45	0.01	1
09-462Ⅱ-035	山国川	金吉川	金吉川支川1号	玖珠郡	玖珠町	古後	0.15	0.01	2
09-462Ⅱ-036	山国川	金吉川	立羽田川	玖珠郡	玖珠町	古後	0.99	0.03	2
09-462Ⅱ-037	山国川	高野谷川	高野谷川支川1号	玖珠郡	玖珠町	古後	0.28	0.01	1
09-462Ⅱ-038	山国川	奈女川	宇戸川2号	玖珠郡	玖珠町	日出生	1.28	0.04	4
09-462Ⅱ-039	山国川	奈女川	奈女川支川	玖珠郡	玖珠町	日出生	0.41	0.01	1
09-462Ⅱ-040	筑後川	日出生川	堤川	玖珠郡	玖珠町	日出生	0.47	0.02	2
09-462Ⅱ-041	日出生川	日出生川	小野原川1号	玖珠郡	玖珠町	日出生	0.23	0.01	3
09-462Ⅱ-042	日出生川	日出生川	小野原川3号	玖珠郡	玖珠町	日出生	0.4	0.01	1
09-462Ⅱ-043	日出生川	日出生川	川底川	玖珠郡	玖珠町	日出生	0.16	0.01	1
目 田 土 木 事 務 所									
10-204Ⅱ-001	筑後川	筑後川	山ノ上川支流	日田市		夜明閑町(閑中)	0.53	0.08	3
10-204Ⅱ-002	筑後川	大肥川	上村小川	日田市		上村	0.34	0.05	2
10-204Ⅱ-003	筑後川	大肥川	小鶴川②	日田市		小鶴	0.59	0.19	1
10-204Ⅱ-004	筑後川	大肥川	竹丸川支流	日田市		竹丸	0.14	0.02	2
10-204Ⅱ-005	筑後川	大肥川	竹丸川	日田市		竹丸	2.02	1.09	2
10-204Ⅱ-006	筑後川	大肥川	方司口川	日田市		方司口	1.06	0.2	2
10-204Ⅱ-007	筑後川	大肥川	大肥本川	日田市		大肥本町	0.42	0.14	3
10-204Ⅱ-008	筑後川	大肥川	大肥川②	日田市		大肥本町	0.17	0.01	3
10-204Ⅱ-009	筑後川	大肥川	大肥川	日田市		大肥本町	0.11	0.01	4
10-204Ⅱ-010	筑後川	鶴河内川	下河内川(ニ)	日田市		下河内	0.09	0.02	3
10-204Ⅱ-011	筑後川	鶴河内川	下河内川(ニ)	日田市		下河内	0.24	0.05	1
10-204Ⅱ-012	筑後川	鶴河内川	下河内川	日田市		下河内	0.16	0.04	4
10-204Ⅱ-013	筑後川	鶴河内川	下河内川(ロ)	日田市		下河内	0.34	0.01	2
10-204Ⅱ-014	筑後川	鶴河内川	下河内川(イ)	日田市		下河内	0.24	0.01	2
10-204Ⅱ-015	筑後川	鶴河内川	鱒川(ロ)	日田市		鱒	0.37	0.04	2
10-204Ⅱ-016	筑後川	鶴河内川	鱒川(ハ)	日田市		鱒	0.56	0.12	2
10-204Ⅱ-017	筑後川	鶴河内川	鱒川(ニ)	日田市		鱒	0.36	0.08	1
10-204Ⅱ-018	筑後川	鶴河内川	柳瀬川(ホ)	日田市		柳瀬	0.4	0.07	2

(人家1～4戸)

溪流番号	水系名	河川名	溪流名	溪流所在地			流域概要		保全対象 人家戸数 (戸)
				郡市	町村	字	溪流長 km	流域面積 (10 <sup>2</sup> 以上)km <sup>2</sup>	
10-204Ⅱ-019	筑後川	鶴河内川	柳瀬川(二)	日田市		柳瀬	0.44	0.06	1
10-204Ⅱ-020	筑後川	鶴河内川	山際川(ハ)	日田市		山際	0.12	0.02	1
10-204Ⅱ-021	筑後川	鶴河内川	中崎川	日田市		中崎	0.42	0.09	3
10-204Ⅱ-022	筑後川	鶴河内川	日隠田川	日田市		日隠田	0.31	0.04	1
10-204Ⅱ-023	筑後川	鶴河内川	桐尾川(ロ)	日田市		桐尾	0.13	0.03	2
10-204Ⅱ-024	筑後川	鶴河内川	桐尾川	日田市		桐尾	0.3	0.03	2
10-204Ⅱ-025	筑後川	鶴河内川	小鹿田川支流②	日田市		小鹿田	0.45	0.03	2
10-204Ⅱ-026	筑後川	鶴河内川	小鹿田川支流③	日田市		小鹿田	0.48	0.04	2
10-204Ⅱ-027	筑後川	鶴河内川	本入川(ロ)	日田市		本入	0.08	0.02	1
10-204Ⅱ-028	筑後川	鶴河内川	本入川(ハ)	日田市		本入	0.86	0.17	2
10-204Ⅱ-029	筑後川	鶴河内川	古田川①	日田市		古田	0.32	0.05	4
10-204Ⅱ-030	筑後川	鶴河内川	古田川⑤	日田市		古田	0.31	0.03	4
10-204Ⅱ-031	筑後川	鶴河内川	第2古田川	日田市		古田	0.75	0.15	4
10-204Ⅱ-032	筑後川	鶴河内川	古田川	日田市		古田	0.35	0.04	4
10-204Ⅱ-033	筑後川	鶴河内川	清水本川	日田市		清水本	0.19	0.04	4
10-204Ⅱ-034	筑後川	鶴河内川	中崎川②	日田市		中崎	0.28	0.12	3
10-204Ⅱ-035	筑後川	鶴河内川	山際川(ロ)	日田市		山際	0.79	0.48	2
10-204Ⅱ-036	筑後川	鶴河内川	山際川(二)	日田市		山際	0.4	0.08	2
10-204Ⅱ-037	筑後川	鶴河内川	下河内川(ホ)	日田市		下河内	0.94	0.31	4
10-204Ⅱ-038	筑後川	大肥川	宮尾川(イ)	日田市		宮尾	0.27	0.04	4
10-204Ⅱ-039	筑後川	大肥川	宮尾川(ロ)	日田市		宮尾	0.22	0.02	4
10-204Ⅱ-040	筑後川	大肥川	宮尾川(ハ)	日田市		宮尾	0.37	0.08	3
10-204Ⅱ-041	筑後川	大肥川	高野川(イ)	日田市		高野	0.29	0.03	4
10-204Ⅱ-042	筑後川	大肥川	高野川(ロ)	日田市		高野	0.16	0.03	1
10-204Ⅱ-043	筑後川	大肥川	高野川(ハ)	日田市		高野	0.1	0.02	2
10-204Ⅱ-044	筑後川	大肥川	夜明中川	日田市		夜明中町	0.62	0.17	4
10-204Ⅱ-045	筑後川	筑後川	川崎谷	日田市		川崎	0.31	0.07	2
10-204Ⅱ-046	筑後川	君迫川	萩尾谷	日田市		萩尾	0.21	0.03	1
10-204Ⅱ-047	筑後川	二串川	田代川(ロ)	日田市		田代	0.24	0.01	3
10-204Ⅱ-048	筑後川	二串川	田代川(イ)	日田市		田代	0.33	0.07	3
10-204Ⅱ-049	筑後川	田代川	田の原谷	日田市		田の原	0.2	0.04	1
10-204Ⅱ-050	筑後川	二串川	二串川①	日田市		二串	0.26	0.01	4
10-204Ⅱ-051	筑後川	二串川	二串川②	日田市		二串	0.14	0.01	4
10-204Ⅱ-052	筑後川	小野川	竹尾小川	日田市		竹尾	0.56	0.11	2
10-204Ⅱ-053	筑後川	小野川	露木川支流	日田市		露木	0.73	0.1	1
10-204Ⅱ-054	筑後川	小野川	露木川②	日田市		露木	1.02	0.35	4
10-204Ⅱ-055	筑後川	小野川	和田川	日田市		和田	0.8	0.34	4
10-204Ⅱ-056	筑後川	大浦川	池ノ鶴川②	日田市		池ノ鶴	0.4	0.25	2
10-204Ⅱ-057	筑後川	小野川	池ノ鶴川	日田市		池ノ鶴	0.87	0.1	1
10-204Ⅱ-058	筑後川	小野川	中山川(イ)	日田市		中山	0.23	0.05	2
10-204Ⅱ-059	筑後川	小野川	田代川	日田市		市木	1.63	0.51	4
10-204Ⅱ-060	筑後川	小野川	市木川	日田市		市木	1.58	0.77	4
10-204Ⅱ-061	筑後川	小野川	市木の小川	日田市		市木	0.85	0.19	4
10-204Ⅱ-062	筑後川	小野川	釜ヶ瀬川	日田市		釜ヶ瀬	0.54	0.22	2
10-204Ⅱ-063	筑後川	小野川	上小竹川(イ)	日田市		上小竹	0.22	0.03	1
10-204Ⅱ-064	筑後川	小野川	竹尾川	日田市		竹尾	0.55	0.03	2
10-204Ⅱ-065	筑後川	小野川	松山川	日田市		松山	1.37	0.68	2
10-204Ⅱ-066	筑後川	小野川	郷ノ原川	日田市		下小竹	1.16	0.24	1
10-204Ⅱ-067	筑後川	小野川	下小竹川	日田市		下小竹	0.43	0.2	3
10-204Ⅱ-068	筑後川	小野川	地蔵原谷川	日田市		地蔵原	1.13	0.32	2
10-204Ⅱ-069	筑後川	一の瀬川	伏木川(イ)	日田市		伏木	0.69	0.36	2
10-204Ⅱ-070	筑後川	一の瀬川	伏木川(ロ)	日田市		伏木	0.1	0.01	3
10-204Ⅱ-071	筑後川	一の瀬川	伏木川(ハ)	日田市		伏木	0.81	0.27	3
10-204Ⅱ-072	筑後川	一の瀬川	伏木川(ニ)	日田市		伏木	0.22	0.05	2
10-204Ⅱ-073	筑後川	一の瀬川	北平川	日田市		北平	0.23	0.03	3
10-204Ⅱ-074	筑後川	一の瀬川	小河内川(ハ)	日田市		小河内	0.34	0.05	2
10-204Ⅱ-075	筑後川	一の瀬川	小河内川(イ)	日田市		小河内	0.1	0.04	3
10-204Ⅱ-076	筑後川	一の瀬川	小河内谷	日田市		小河内	0.25	0.02	1
10-204Ⅱ-077	筑後川	一の瀬川	小河内谷川	日田市		小河内	0.84	0.41	3
10-204Ⅱ-078	筑後川	一の瀬川	小河内川(ロ)	日田市		小河内	0.64	0.16	3
10-204Ⅱ-079	筑後川	一の瀬川	北平川	日田市		北平	0.8	0.24	4



(人家1~4戸)

溪流番号	水系名	河川名	溪流名	溪流所在地			流域概要		保全対象 人家戸数 (戸)
				郡市	町村	字	溪流長 km	流域面積 (10 <sup>2</sup> 以上)km <sup>2</sup>	
10-204Ⅱ-080	筑後川	花月川	藤山谷①	日田市		藤山	0.28	0.05	1
10-204Ⅱ-081	筑後川	花月川	岡本沢	日田市		藤山	0.13	0.05	3
10-204Ⅱ-082	筑後川	花月川	藤山谷②	日田市		藤山	0.18	0.02	1
10-204Ⅱ-083	筑後川	有田川	山口川④	日田市		山口	0.59	0.05	4
10-204Ⅱ-084	筑後川	有田川	上緒留谷	日田市		上緒留	0.16	0.05	2
10-204Ⅱ-085	筑後川	石松川	高花川①	日田市		高花	0.62	0.13	2
10-204Ⅱ-086	筑後川	石松川	高花川②	日田市		高花	0.43	0.08	2
10-204Ⅱ-087	筑後川	熊ノ尾川	台原川	日田市		高花	1.03	0.47	4
10-204Ⅱ-088	筑後川	有田川	両組川	日田市		両組	0.48	0.05	1
10-204Ⅱ-089	筑後川	有田川	横畑川(ニ)	日田市		横畑	1.04	0.36	2
10-204Ⅱ-090	筑後川	有田川	横畑川(ハ)	日田市		横畑	0.16	0.04	1
10-204Ⅱ-091	筑後川	有田川	横畑川(イ)	日田市		横畑	0.4	0.08	2
10-204Ⅱ-092	筑後川	有田川	坂の下川(ロ)	日田市		坂の下	0.48	0.12	3
10-204Ⅱ-093	筑後川	有田川	坂の下川(イ)	日田市		坂の下	0.94	0.29	2
10-204Ⅱ-094	筑後川	有田川	入美川(ニ)	日田市		入美	0.41	0.04	1
10-204Ⅱ-095	筑後川	有田川	入美川(ホ)	日田市		入美	0.26	0.05	4
10-204Ⅱ-096	筑後川	有田川	入美川(ハ)	日田市		入美	0.07	0.03	2
10-204Ⅱ-097	筑後川	有田川	藪一川	日田市		岩下	0.82	0.19	3
10-204Ⅱ-098	筑後川	有田川	岩下川(イ)	日田市		岩下	1.01	0.95	4
10-204Ⅱ-099	筑後川	有田川	岩下川(ロ)	日田市		岩下	0.74	0.46	3
10-204Ⅱ-100	筑後川	有田川	岩下川(ニ)	日田市		岩下	0.23	0.06	1
10-204Ⅱ-101	筑後川	有田川	入美川(イ)	日田市		入美	1.19	0.52	4
10-204Ⅱ-102	筑後川	有田川	せんど川	日田市		入美	0.6	0.11	2
10-204Ⅱ-103	筑後川	有田川	中組川(イ)	日田市		中組	0.84	0.29	1
10-204Ⅱ-104	筑後川	有田川	中組川(ロ)	日田市		中組	0.62	0.15	1
10-204Ⅱ-105	筑後川	有田川	中組川(ホ)	日田市		中組	0.87	0.3	3
10-204Ⅱ-106	筑後川	有田川	片峰川(ハ)	日田市		片峰	0.19	0.03	3
10-204Ⅱ-107	筑後川	有田川	日向野谷①	日田市		日向野	0.33	0.04	2
10-204Ⅱ-108	筑後川	有田川	日向野谷②	日田市		日向野	0.25	0.04	2
10-204Ⅱ-109	筑後川	有田川	日向野谷③	日田市		日向野	0.29	0.03	2
10-204Ⅱ-110	筑後川	有田川	山口川①	日田市		山口	0.12	0.03	3
10-204Ⅱ-111	筑後川	求来里川	町野堤川	日田市		町野堤	0.43	0.07	4
10-204Ⅱ-112	筑後川	求来里川	松野谷	日田市		松野	0.4	0.06	1
10-204Ⅱ-113	筑後川	求来里川	日高谷	日田市		日高	0.26	0.1	1
10-204Ⅱ-114	筑後川	玖珠川	小ヶ瀬川	日田市		小ヶ瀬	0.16	0.07	4
10-204Ⅱ-115	筑後川	玖珠川	六班谷②	日田市		六班	0.17	0.01	1
10-204Ⅱ-116	筑後川	月出山川	岩戸川	日田市		岩戸	0.17	0.09	1
10-204Ⅱ-117	筑後川	薄木川	鹿倉川	日田市		鹿倉	0.19	0.03	2
10-204Ⅱ-118	筑後川	大山川	日串川	日田市		日串	0.98	0.27	2
10-204Ⅱ-119	筑後川	高瀬川	琴平谷①	日田市		琴平	0.15	0.02	4
10-204Ⅱ-120	筑後川	高瀬川	柚ノ木原川②	日田市		柚ノ木原	0.37	0.06	3
10-204Ⅱ-121	筑後川	高瀬川	仏石川(ハ)	日田市		仏石	0.55	0.12	2
10-204Ⅱ-122	筑後川	高瀬川	仏石川(ロ)	日田市		仏石	0.54	0.19	3
10-204Ⅱ-123	筑後川	高瀬川	柚ノ木川	日田市		柚ノ木	0.4	0.1	3
10-204Ⅱ-124	筑後川	高瀬川	柚ノ木川②	日田市		柚ノ木	0.19	0.06	1
10-204Ⅱ-125	筑後川	高瀬川	南部谷	日田市		南部	0.52	0.1	2
10-204Ⅱ-126	筑後川	高瀬川	仏石川(イ)	日田市		仏石	0.23	0.05	1
10-204Ⅱ-127	筑後川	高瀬川	仏石川(ニ)	日田市		仏石	0.71	0.22	1
10-204Ⅱ-128	筑後川	高瀬川	仏石川(ホ)	日田市		仏石	0.42	0.16	1
10-204Ⅱ-129	筑後川	高瀬川	仏石川(ヘ)	日田市		仏石	0.22	0.05	1
10-204Ⅱ-130	筑後川	内河野川	梅木谷	日田市		梅木	0.31	0.05	2
10-204Ⅱ-131	筑後川	串川	合谷川	日田市		合谷	0.25	0.04	2
10-204Ⅱ-132	筑後川	串川	五条殿谷①	日田市		五条殿	0.23	0.04	2
10-204Ⅱ-133	筑後川	串川	串川	日田市		五条殿	1.34	0.34	4
10-204Ⅱ-134	筑後川	串川	五条殿川支流	日田市		五条殿	0.38	0.07	2
10-204Ⅱ-135	筑後川	串川	五条殿谷②	日田市		五条殿	0.33	0.07	1
10-204Ⅱ-136	筑後川	串川	串川支流	日田市		串川	1.38	0.75	4
10-204Ⅱ-137	筑後川	串川	2号谷向川	日田市		谷向	0.68	0.25	3
10-204Ⅱ-138	筑後川	串川	銭花川	日田市		銭花	1.28	0.34	1
10-204Ⅱ-139	筑後川	三隈川	津辻川(イ)	日田市		津辻	0.3	0.08	2
10-204Ⅱ-140	筑後川	三隈川	津辻川(ハ)	日田市		津辻	0.21	0.03	4

(人家1～4戸)

溪流番号	水系名	河川名	溪流名	溪流所在地			流域概要		保全対象 人家戸数 (戸)
				郡市	町村	字	溪流長 km	流域面積 (10°以上)km <sup>2</sup>	
10-204Ⅱ-141	筑後川	内河野川	平原川	日田市		平原	0.3	0.05	1
10-204Ⅱ-142	筑後川	内河野川	山手川(ハ)	日田市		山手	0.32	0.04	4
10-204Ⅱ-143	筑後川	内河野川	山手川(ロ)	日田市		山手	0.18	0.03	3
10-204Ⅱ-144	筑後川	内河野川	山手川(イ)	日田市		山手	0.61	0.21	2
10-204Ⅱ-145	筑後川	内河野川	出羽川	日田市		出羽	0.88	0.31	1
10-204Ⅱ-146	筑後川	内河野川	三春原川	日田市		三春原	1.68	1.35	2
10-204Ⅱ-147	筑後川	内河野川	三春原川	日田市		三春原	0.34	0.22	3
10-204Ⅱ-148	筑後川	内河野川	内河野川	日田市		下払	0.18	0.02	1
10-204Ⅱ-149	筑後川	内河野川	下払川(ロ)	日田市		下払	0.61	0.13	4
10-204Ⅱ-150	筑後川	内河野川	下払川②	日田市		下払	0.87	0.33	1
10-204Ⅱ-151	筑後川	内河野川	下払谷川	日田市		下払	0.58	0.27	1
10-204Ⅱ-152	筑後川	内河野川	下払川(イ)	日田市		下払	0.43	0.14	1
10-204Ⅱ-153	筑後川	内河野川	山中川	日田市		山中	0.84	0.36	4
10-204Ⅱ-154	筑後川	筑後川	山中谷	日田市		山中	0.54	0.02	1
10-204Ⅱ-155	筑後川	筑後川	川下小谷	日田市		川下	0.28	0.02	1
10-204Ⅱ-156	筑後川	筑後川	川下川	日田市		川下	0.42	0.08	2
10-204Ⅱ-157	筑後川	筑後川	長谷川(イ)	日田市		長谷	0.34	0.21	4
10-204Ⅱ-158	筑後川	筑後川	長谷川(ハ)	日田市		長谷	0.77	0.25	4
10-204Ⅱ-159	筑後川	筑後川	長谷小谷	日田市		長谷	0.25	0.04	1
10-204Ⅱ-160	筑後川	小塩川	庄屋村川	日田市		庄屋村	0.16	0.04	1
10-204Ⅱ-161	筑後川	小塩川	堂尾川(ハ)	日田市		堂尾	0.4	0.06	1
10-481Ⅱ-001	筑後川	上野川	曾家川(ロ)	日田市	前津江町	曾家	1.55	0.89	3
10-481Ⅱ-002	筑後川	赤石川	田ノ頭川②	日田市	前津江町	田ノ頭	0.8	0.21	2
10-481Ⅱ-003	筑後川	赤石川	田ノ頭川	日田市	前津江町	田ノ頭	1.28	0.33	4
10-481Ⅱ-004	筑後川	赤石川	田ノ頭川①	日田市	前津江町	田ノ頭	1	0.18	4
10-481Ⅱ-005	筑後川	赤石川	日向川③	日田市	前津江町	日向	0.3	0.03	1
10-481Ⅱ-006	筑後川	赤石川	桑木川	日田市	前津江町	桑木	0.45	0.05	4
10-481Ⅱ-007	筑後川	大野川	座目木川	日田市	前津江町	座目木	0.7	0.11	3
10-481Ⅱ-008	筑後川	大野川	板屋川	日田市	前津江町	板屋	0.78	0.17	3
10-481Ⅱ-009	筑後川	高瀬川	太郎浦川	日田市	前津江町	太郎浦	0.28	0.04	2
10-481Ⅱ-010	筑後川	高瀬川	田代川(ロ)	日田市	前津江町	田代	0.78	0.21	2
10-481Ⅱ-011	筑後川	高瀬川	出野川	日田市	前津江町	出野	0.28	0.02	2
10-481Ⅱ-012	筑後川	高瀬川	出野川(イ)	日田市	前津江町	出野	2.2	1.22	1
10-481Ⅱ-013	筑後川	高瀬川	出野川(ロ)	日田市	前津江町	出野	1.3	0.32	1
10-481Ⅱ-014	筑後川	高瀬川	出野川(ハ)	日田市	前津江町	出野	1.23	0.26	1
10-481Ⅱ-015	筑後川	高瀬川	出野川(ニ)	日田市	前津江町	出野	0.2	0.02	4
10-481Ⅱ-016	筑後川	高瀬川	上の志谷川	日田市	前津江町	上の志谷	0.45	0.07	2
10-481Ⅱ-017	筑後川	高瀬川	志谷川	日田市	前津江町	志谷	0.43	0.04	2
10-481Ⅱ-018	筑後川	新川	柚木谷川(ホ)	日田市	前津江町	柚木本村	1.23	0.22	1
10-481Ⅱ-019	筑後川	新川	山の上谷川	日田市	前津江町	柚木本村	1.98	1.16	1
10-481Ⅱ-020	筑後川	新川	柚木谷川(ニ)	日田市	前津江町	柚木本村	2.78	1.87	2
10-481Ⅱ-021	筑後川	新川	柚木谷川(ハ)	日田市	前津江町	柚木本村	1.73	0.83	2
10-481Ⅱ-022	筑後川	新川	柚木谷川(ロ)	日田市	前津江町	柚木本村	1.28	0.71	3
10-481Ⅱ-023	筑後川	新川	柚木谷川	日田市	前津江町	柚木本村	1.6	0.77	2
10-481Ⅱ-024	筑後川	新川	柚木谷川(イ)	日田市	前津江町	柚木本村	2.23	1.79	4
10-482Ⅱ-001	筑後川	黒谷川	合鶴川	日田市	中津江村	合鶴	0.83	0.22	1
10-482Ⅱ-002	筑後川	黒谷川	黒谷川	日田市	中津江村	黒谷	0.5	0.04	1
10-482Ⅱ-003	筑後川	平川	平川	日田市	中津江村	平	0.3	0.02	3
10-482Ⅱ-004	筑後川	中川内川	中川内川(イ)	日田市	中津江村	中川内	0.5	0.04	2
10-482Ⅱ-005	筑後川	鯛生川	池田川(イ)	日田市	中津江村	池田	0.58	0.09	1
10-482Ⅱ-006	筑後川	鯛生川	地蔵元川(ハ)	日田市	中津江村	地蔵元	0.3	0.03	1
10-482Ⅱ-007	筑後川	鯛生川	地蔵元川(ロ)	日田市	中津江村	地蔵元	0.55	0.06	1
10-482Ⅱ-008	筑後川	鯛生川	柿ノ谷川	日田市	中津江村	柿ノ谷	1.23	0.56	2
10-482Ⅱ-009	筑後川	鯛生川	柿ノ谷川(ハ)	日田市	中津江村	柿ノ谷	0.7	0.03	1
10-482Ⅱ-010	筑後川	鯛生川	柿ノ谷川(イ)	日田市	中津江村	柿ノ谷	0.53	0.05	1
10-482Ⅱ-011	筑後川	鯛生川	宮原川	日田市	中津江村	宮原	0.98	0.2	4
10-482Ⅱ-012	筑後川	鯛生川	市ノ瀬川	日田市	中津江村	市ノ瀬	0.2	0.03	2
10-482Ⅱ-013	筑後川	鯛生川	石鍋谷川	日田市	中津江村	市ノ瀬	0.58	0.09	3
10-482Ⅱ-014	筑後川	鯛生川	上鯛生川(ハ)	日田市	中津江村	鯛生	0.48	0.01	2
10-482Ⅱ-015	筑後川	鯛生川	下切川(ロ)	日田市	中津江村	下切	0.48	0.07	1
10-482Ⅱ-016	筑後川	鯛生川	高迫川(ロ)	日田市	中津江村	高迫	0.5	0.05	1

(人家1~4戸)

溪流番号	水系名	河川名	溪流名	溪流所在地			流域概要		保全対象 人家戸数 (戸)
				郡市	町村	字	溪流長 km	流域面積 (10 <sup>2</sup> 以上)km <sup>2</sup>	
10-482Ⅱ-017	筑後川	鯛生川	吉原川(ハ)	日田市	中津江村	吉原	0.73	0.06	1
10-482Ⅱ-018	筑後川	梅野川	高迫川(イ)	日田市	中津江村	高迫	0.45	0.08	1
10-482Ⅱ-019	筑後川	藤蔵川	中西川	日田市	中津江村	中西	1.05	0.3	3
10-482Ⅱ-020	筑後川	藤蔵川	藤蔵川	日田市	中津江村	藤蔵	3.28	1.99	2
10-482Ⅱ-021	筑後川	鯛生川	引野川	日田市	中津江村	引野	0.68	0.11	2
10-482Ⅱ-022	筑後川	鯛生川	二又川	日田市	中津江村	二又	0.45	0.03	1
10-482Ⅱ-023	筑後川	大山川	中村川	日田市	中津江村	中村	1.95	0.56	1
10-482Ⅱ-024	筑後川	筑後川	宮田川(ハ)	日田市	中津江村	宮田	0.25	0.03	1
10-482Ⅱ-025	筑後川	大山川	宮田川(イ)	日田市	中津江村	宮田	0.8	0.07	2
10-482Ⅱ-026	筑後川	大山川	宮田川(ロ)	日田市	中津江村	宮田	0.43	0.07	2
10-482Ⅱ-027	筑後川	大山川	小野田川	日田市	中津江村	小野田	0.78	0.04	2
10-483Ⅱ-001	筑後川	手水野川	手水野川	日田市	上津江町	手水野	0.68	0.08	3
10-483Ⅱ-002	筑後川	上野田川	吉ノ本川(ハ)	日田市	上津江町	吉ノ本	0.53	0.06	1
10-483Ⅱ-003	筑後川	上野田川	吉ノ本川(イ)	日田市	上津江町	吉ノ本	0.7	0.07	2
10-483Ⅱ-004	筑後川	上野田川	吉ノ本川(ロ)	日田市	上津江町	吉ノ本	0.23	0.02	1
10-483Ⅱ-005	筑後川	上野田川	春日牧場川	日田市	上津江町	春日牧場	0.28	0.02	1
10-483Ⅱ-006	筑後川	上野田川	小川原川(リ)	日田市	上津江町	小川原	0.63	0.13	1
10-483Ⅱ-007	筑後川	上野田川	小川原川(ト)	日田市	上津江町	小川原	0.23	0.02	2
10-483Ⅱ-008	筑後川	上野田川	小川原川(ヘ)	日田市	上津江町	小川原	0.98	0.11	1
10-483Ⅱ-009	筑後川	上野田川	小川原川(ニ)	日田市	上津江町	小川原	1.03	0.13	2
10-483Ⅱ-010	筑後川	上野田川	小川原川(ハ)	日田市	上津江町	小川原	0.3	0.02	1
10-483Ⅱ-011	筑後川	上野田川	若林川	日田市	上津江町	若林	0.23	0.02	1
10-483Ⅱ-012	筑後川	瀬屋川	片仁田川	日田市	上津江町	片仁田	0.3	0.06	2
10-483Ⅱ-013	筑後川	上野田川	片仁田川(イ)	日田市	上津江町	片仁田	0.35	0.04	1
10-483Ⅱ-014	筑後川	上野田川	畑中川(ハ)	日田市	上津江町	畑中	0.33	0.04	4
10-483Ⅱ-015	筑後川	上野田川	畑中川(ロ)	日田市	上津江町	畑中	0.4	0.05	1
10-483Ⅱ-016	筑後川	上野田川	畑中川(イ)	日田市	上津江町	畑中	0.35	0.02	2
10-483Ⅱ-017	筑後川	上野田川	東雉谷川(ヘ)	日田市	上津江町	東雉谷	0.2	0.01	1
10-483Ⅱ-018	筑後川	上野田川	東雉谷川(ホ)	日田市	上津江町	東雉谷	0.35	0.03	1
10-483Ⅱ-019	筑後川	上野田川	東雉谷川(ハ)	日田市	上津江町	東雉谷	0.28	0.02	1
10-483Ⅱ-020	筑後川	上野田川	東雉谷川(ニ)	日田市	上津江町	東雉谷	0.4	0.02	1
10-483Ⅱ-021	筑後川	上野田川	東雉谷川(イ)	日田市	上津江町	東雉谷	0.23	0.01	1
10-483Ⅱ-022	筑後川	上野田川	東雉谷川(ロ)	日田市	上津江町	南雉谷	0.28	0.05	2
10-483Ⅱ-023	筑後川	上野田川	南雉谷川(ハ)	日田市	上津江町	南雉谷	0.23	0.01	4
10-483Ⅱ-024	筑後川	上野田川	南雉谷川(ロ)	日田市	上津江町	南雉谷	0.65	0.03	3
10-483Ⅱ-025	筑後川	上野田川	中雉谷川(ホ)	日田市	上津江町	中雉谷	0.25	0.02	1
10-483Ⅱ-026	筑後川	上野田川	中雉谷川(チ)	日田市	上津江町	中雉谷	0.23	0.01	2
10-483Ⅱ-027	筑後川	上野田川	中雉谷川(ニ)	日田市	上津江町	中雉谷	0.88	0.03	1
10-483Ⅱ-028	筑後川	上野田川	中雉谷川(ヘ)	日田市	上津江町	中雉谷	0.75	0.07	1
10-483Ⅱ-029	筑後川	上野田川	中雉谷川(ハ)	日田市	上津江町	西雉谷	0.75	0.27	1
10-483Ⅱ-030	筑後川	上野田川	中雉谷川(ロ)	日田市	上津江町	西雉谷	0.83	0.16	1
10-483Ⅱ-031	筑後川	上野田川	中雉谷川(イ)	日田市	上津江町	西雉谷	0.35	0.01	1
10-483Ⅱ-032	筑後川	上野田川	中雉谷川(ト)	日田市	上津江町	中雉谷	0.25	0.04	1
10-483Ⅱ-033	筑後川	上野田川	小川原川(ホ)	日田市	上津江町	小川原	0.53	0.06	1
10-483Ⅱ-034	筑後川	上野田川	小川原川(チ)	日田市	上津江町	小川原	0.35	0.02	4
10-483Ⅱ-035	筑後川	上野田川	小平上組川(ロ)	日田市	上津江町	小平上組	0.35	0.02	1
10-483Ⅱ-036	筑後川	川原川	上元組川(イ)	日田市	上津江町	上元組	0.5	0.08	1
10-483Ⅱ-037	筑後川	川原川	松野川	日田市	上津江町	松野	1.03	0.15	3
10-483Ⅱ-038	筑後川	川原川	白草川(ニ)	日田市	上津江町	白草	0.15	0.02	1
10-483Ⅱ-039	筑後川	川原川	白草川(ホ)	日田市	上津江町	白草	0.33	0.02	2
10-483Ⅱ-040	筑後川	白草川	白草川(イ)	日田市	上津江町	白草	1.53	0.61	4
10-483Ⅱ-041	筑後川	川原川	都留川	日田市	上津江町	都留	0.43	0.06	3
10-483Ⅱ-042	筑後川	川原川	都留川③	日田市	上津江町	都留	2.28	0.7	3
10-483Ⅱ-043	筑後川	川原川	豆生野川	日田市	上津江町	豆生野	0.75	0.11	2
10-483Ⅱ-044	筑後川	川原川	永野川	日田市	上津江町	永野	0.53	0.02	4
10-483Ⅱ-045	筑後川	川原川	広川川	日田市	上津江町	広川	1.58	0.15	1
10-484Ⅱ-001	筑後川	大山川	千丈川(ロ)	日田市	大山町	千丈	0.78	0.33	3
10-484Ⅱ-002	筑後川	大山川	千丈川(イ)	日田市	大山町	千丈	300	0.03	1
10-484Ⅱ-003	筑後川	大山川	伝里川	日田市	大山町	伝里	0.48	0.04	3
10-484Ⅱ-004	筑後川	大山川	瀬古川	日田市	大山町	瀬古	0.55	0.19	3
10-484Ⅱ-005	筑後川	大山川	中間川	日田市	大山町	中間	1.1	0.4	3

(人家1～4戸)

溪流番号	水系名	河川名	溪流名	溪流所在地			流域概要		保全対象 人家戸数 (戸)
				郡市	町村	字	溪流長 km	流域面積 (10 <sup>2</sup> 以上)km <sup>2</sup>	
10-484Ⅱ-006	筑後川	大山川	高倉川(イ)	日田市	大山町	久栄谷	1.28	0.6	2
10-484Ⅱ-007	筑後川	大山川	高倉川(ハ)	日田市	大山町	久栄谷	0.48	0.09	3
10-484Ⅱ-008	筑後川	大山川	汗入場川(イ)	日田市	大山町	汗入場	0.95	0.26	1
10-484Ⅱ-009	筑後川	大山川	汗入場川(ロ)	日田市	大山町	汗入場	1.38	0.54	1
10-484Ⅱ-010	筑後川	上野川	林川①	日田市	大山町	林	0.73	0.19	1
10-484Ⅱ-011	筑後川	上野川	林川②	日田市	大山町	林	0.48	0.05	3
10-484Ⅱ-012	筑後川	大山川	鎌手川(ロ)	日田市	大山町	鎌手	0.98	0.28	4
10-484Ⅱ-013	筑後川	大山川	鎌手川(ハ)	日田市	大山町	鎌手	1.38	0.44	4
10-484Ⅱ-014	筑後川	大山川	小平川	日田市	大山町	小平	0.73	0.14	3
10-484Ⅱ-015	筑後川	赤石川	竹の迫川	日田市	大山町	竹の迫	1.23	0.3	2
10-484Ⅱ-016	筑後川	吾々路川	田来原川	日田市	大山町	田来原	0.45	0.04	3
10-485Ⅱ-001	筑後川	玖珠川	金場川①	日田市	天瀬町	金場	0.33	0.17	2
10-485Ⅱ-002	筑後川	玖珠川	榎釣川①	日田市	天瀬町	榎釣	0.19	0.03	4
10-485Ⅱ-003	筑後川	玖珠川	榎釣川③	日田市	天瀬町	榎釣	0.22	0.06	1
10-485Ⅱ-004	筑後川	月出山川	高倉川	日田市	天瀬町	高倉	0.12	0.04	3
10-485Ⅱ-005	筑後川	矢瀬川	藪川	日田市	天瀬町	寅丸	2.03	0	1
10-485Ⅱ-006	筑後川	矢瀬川	石畳川	日田市	天瀬町	石畳	0.13	0.03	1
10-485Ⅱ-007	筑後川	高尾川	出羽川	日田市	天瀬町	出羽	1.16	0.56	2
10-485Ⅱ-008	筑後川	玖珠川	中部里川	日田市	天瀬町	中部里	0.21	0.04	1
10-485Ⅱ-009	筑後川	玖珠川	片田川	日田市	天瀬町	片田	0.09	0.01	3
10-485Ⅱ-010	筑後川	玖珠川	湯ノ釣川	日田市	天瀬町	湯ノ釣	1.6	0.5	1
10-485Ⅱ-011	筑後川	合楽川	高江川	日田市	天瀬町	高江	1.16	0	2
10-485Ⅱ-012	筑後川	合楽川	川作川	日田市	天瀬町	川作	0.12	0.03	1
10-485Ⅱ-013	筑後川	合楽川	大藪川	日田市	天瀬町	三反田	3.15	0.57	4
10-485Ⅱ-014	筑後川	玖珠川	大鳥川	日田市	天瀬町	大鳥	0.57	0.03	2
10-485Ⅱ-015	筑後川	柚ノ木川	柚ノ木川	日田市	天瀬町	柚ノ木	0.88	0.03	2
10-485Ⅱ-016	筑後川	中村川	中村川②	日田市	天瀬町	中村	1.64	0	1
10-485Ⅱ-017	筑後川	中村川	漆原川①	日田市	天瀬町	漆原	0.86	0.09	2
10-485Ⅱ-018	筑後川	中村川	漆原川②	日田市	天瀬町	漆原	0.13	0.03	1
10-485Ⅱ-019	筑後川	玖珠川	金場川③	日田市	天瀬町	金場	0.16	0.02	3
10-485Ⅱ-020	筑後川	出口谷川	芋作川	日田市	天瀬町	芋作	0.56	0.04	1
10-485Ⅱ-021	筑後川	出口谷川	北平川	日田市	天瀬町	北平	0.28	0.05	4
10-485Ⅱ-022	筑後川	出口谷川	中園川	日田市	天瀬町	中園	1.34	0	2
10-485Ⅱ-023	筑後川	袋谷川	見取川②	日田市	天瀬町	見取	0.47	0	1
10-485Ⅱ-024	筑後川	袋谷川	久木野川①	日田市	天瀬町	久木野	0.36	0.21	2
10-485Ⅱ-025	筑後川	袋谷川	久木野川②	日田市	天瀬町	久木野	0.98	0.31	4
10-485Ⅱ-026	筑後川	袋谷川	袋川②	日田市	天瀬町	袋	0.25	0	3
中津土木事務所									
11-501Ⅱ-001	犬丸川	犬丸川	大源寺川	中津市	三光	大源寺	0.21	0.03	3
11-501Ⅱ-002	犬丸川	犬丸川	山添川	中津市	三光	出口	0.32	0.01	3
11-501Ⅱ-003	犬丸川	犬丸川	中居川	中津市	三光	中居	0.22	0.03	1
11-501Ⅱ-004	犬丸川	犬丸川	久保川	中津市	三光	久保	0.32	0.03	1
11-501Ⅱ-005	犬丸川	犬丸川	寺地川	中津市	三光	久保	0.52	0.04	1
11-501Ⅱ-006	犬丸川	犬丸川	中島川	中津市	三光	久保	0.22	0.01	1
11-501Ⅱ-007	犬丸川	犬丸川	行田川	中津市	三光	久保	0.59	0.10	2
11-501Ⅱ-008	犬丸川	犬丸川	下川原	中津市	三光	中畑	0.21	0.01	1
11-501Ⅱ-009	犬丸川	犬丸川	中畑山川	中津市	三光	中畑	0.26	0.04	1
11-501Ⅱ-010	犬丸川	犬丸川	坪池下川	中津市	三光	小川内	0.27	0.02	2
11-501Ⅱ-011	犬丸川	犬丸川	坪池中川	中津市	三光	小川内	0.24	0.01	1
11-501Ⅱ-012	犬丸川	犬丸川	坪池上川	中津市	三光	小川内	0.30	0.04	1
11-501Ⅱ-013	犬丸川	犬丸川	井ノ尻川	中津市	三光	小川内	0.14	0.01	2
11-501Ⅱ-014	犬丸川	犬丸川	太郎治川	中津市	三光	小川内	0.14	0.01	1
11-501Ⅱ-015	犬丸川	犬丸川	辺割川	中津市	三光	辺割	0.25	0.02	2
11-501Ⅱ-016	犬丸川	浪立川	浪立川③	中津市	三光	浪立	0.15	0.01	1
11-501Ⅱ-017	犬丸川	浪立川	枇杷ノ迫川	中津市	三光	浪立	0.16	0.01	1
11-501Ⅱ-018	犬丸川	浪立川	浪立川④	中津市	三光	浪立	0.27	0.01	1
11-501Ⅱ-019	犬丸川	浪立川	塔ノ下川	中津市	三光	仁久丸	0.77	0.07	1
11-501Ⅱ-020	犬丸川	浪立川	竹ノ迫口上川	中津市	三光	仁久丸	0.50	0.02	3
11-501Ⅱ-021	犬丸川	浪立川	竹ノ迫口下川	中津市	三光	仁久丸	0.38	0.03	2
11-501Ⅱ-022	犬丸川	浪立川	宮司川②	中津市	三光	宮地	0.32	0.01	2
11-501Ⅱ-023	犬丸川	浪立川	コケ畑上川	中津市	三光	古城	0.30	0.02	2

(人家1～4戸)

溪流番号	水系名	河川名	溪流名	溪流所在地			流域概要		保全対象 人家戸数 (戸)
				郡市	町村	字	溪流長 km	流域面積 (10 <sup>2</sup> 以上)km <sup>2</sup>	
11-501Ⅱ-024	犬丸川	犬丸川	コケ畑下川	中津市	三光	古城	0.25	0.01	2
11-501Ⅱ-025	犬丸川	犬丸川	中川原川	中津市	三光	田ノ口	0.24	0.02	2
11-501Ⅱ-026	犬丸川	西秣川	青田川	中津市	三光	長谷	0.23	0.01	1
11-501Ⅱ-027	犬丸川	西秣川	北畑上川	中津市	三光	山田	0.21	0.03	1
11-501Ⅱ-028	犬丸川	西秣川	北畑下川	中津市	三光	山田	0.18	0.02	4
11-501Ⅱ-029	犬丸川	西秣川	香紫庵川	中津市	三光	香紫庵	0.37	0.01	3
11-501Ⅱ-030	犬丸川	犬丸川	尾迫上川	中津市	三光	岸ノ上	0.53	0.03	1
11-501Ⅱ-031	犬丸川	小倉谷川	下ヶ坪上川	中津市	三光	小倉谷	0.43	0.27	1
11-501Ⅱ-032	犬丸川	小倉谷川	中山田川	中津市	三光	小倉谷	0.38	0.03	1
11-501Ⅱ-033	犬丸川	小倉谷川	中山田下川	中津市	三光	小倉谷	0.29	0.02	1
11-501Ⅱ-034	犬丸川	猪ノ川内川	京田川	中津市	三光	野地平	0.11	0.01	2
11-501Ⅱ-035	犬丸川	猪ノ川内川	麻畑川	中津市	三光	野地平	0.64	0.06	2
11-501Ⅱ-036	犬丸川	猪ノ川内川	寺ノ下川	中津市	三光	野地平	0.31	0.05	3
11-501Ⅱ-037	犬丸川	金色川	上中原川	中津市	三光	山ノ下	0.79	0.12	1
11-501Ⅱ-038	犬丸川	金色川	金色川	中津市	三光	金色	0.45	0.04	1
11-501Ⅱ-039	犬丸川	金色川	金色上川	中津市	三光	金色	0.25	0.02	1
11-501Ⅱ-040	犬丸川	金色川	金色川②	中津市	三光	金色	0.30	0.04	3
11-501Ⅱ-041	犬丸川	金色川	金色下川	中津市	三光	金色	0.43	0.02	1
11-501Ⅱ-042	犬丸川	高柳川	伏ノ下川	中津市	三光	伏ノ下	0.23	0.02	3
11-501Ⅱ-043	犬丸川	高柳川	平原川	中津市	三光	平原	0.17	0.01	2
11-501Ⅱ-044	犬丸川	天貝川	野路川	中津市	三光	野路	0.73	0.01	2
11-501Ⅱ-045	犬丸川	天貝川	萱ヶ谷川	中津市	三光	野路	0.16	0.02	1
11-501Ⅱ-046	山国川	山国川	鮎婦川	中津市	三光	鮎婦	0.54	0.03	2
11-501Ⅱ-047	山国川	山国川	渋見川	中津市	三光	渋見	0.36	0.04	1
11-501Ⅱ-048	山国川	山国川	渋見下川	中津市	三光	渋見	0.35	0.03	3
11-501Ⅱ-049	山国川	山国川	渋見上川	中津市	三光	渋見	0.61	0.15	3
11-502Ⅱ-001	山国川	渋見川	0	中津市	本耶馬溪町	下屋形・渋見	0.44	0.11	1
11-502Ⅱ-002	山国川	屋形川	綿丸山川	中津市	本耶馬溪町	下屋形・綿丸	0.30	0.03	4
11-502Ⅱ-003	山国川	屋形川	鍛冶屋川	中津市	本耶馬溪町	下屋形・鍛冶屋	0.16	0.02	1
11-502Ⅱ-004	山国川	屋形川	恵良川	中津市	本耶馬溪町	下屋形・恵良	0.31	0.03	3
11-502Ⅱ-005	山国川	屋形川	入部川	中津市	本耶馬溪町	今行・天狗松	1.80	0.47	2
11-502Ⅱ-006	山国川	屋形川	芝原川	中津市	本耶馬溪町	今行・天狗松	1.18	0.18	3
11-502Ⅱ-007	山国川	屋形川	倉谷川	中津市	本耶馬溪町	今行・天狗松	0.93	0.07	1
11-502Ⅱ-008	山国川	屋形川	奈山川	中津市	本耶馬溪町	今行・天狗松	0.26	0.05	1
11-502Ⅱ-009	山国川	屋形川	岩ノ下川	中津市	本耶馬溪町	東屋形・岩渕	2.49	0.84	2
11-502Ⅱ-010	山国川	屋形川	小畑中川	中津市	本耶馬溪町	東屋形・口ノ坪	0.15	0.01	2
11-502Ⅱ-011	山国川	屋形川	早田川	中津市	本耶馬溪町	東屋形・口ノ坪	1.41	0.41	1
11-502Ⅱ-012	山国川	屋形川	前鶴川	中津市	本耶馬溪町	東屋形・前鶴	0.29	0.04	2
11-502Ⅱ-013	山国川	屋形川	杉の本迫川	中津市	本耶馬溪町	東屋形・前鶴	0.08	0.00	2
11-502Ⅱ-014	山国川	屋形川	ムクノ木川	中津市	本耶馬溪町	東屋形・前鶴	0.21	0.02	3
11-502Ⅱ-015	山国川	虻川内川	三反田下川	中津市	本耶馬溪町	東屋形・前鶴	0.32	0.05	1
11-502Ⅱ-016	山国川	虻川内川	三反田上川	中津市	本耶馬溪町	東屋形・中ノ迫	0.17	0.02	1
11-502Ⅱ-017	山国川	虻川内川	矢部下川	中津市	本耶馬溪町	東屋形・中ノ迫	0.26	0.03	1
11-502Ⅱ-018	山国川	虻川内川	矢部中川	中津市	本耶馬溪町	東屋形・中ノ迫	0.08	0.01	2
11-502Ⅱ-019	山国川	虻川内川	矢部上川	中津市	本耶馬溪町	東屋形・中ノ迫	0.14	0.04	3
11-502Ⅱ-020	山国川	虻川内川	中ノ迫川	中津市	本耶馬溪町	東屋形・中ノ迫	2.33	1.02	1
11-502Ⅱ-021	山国川	虻川内川	虻川内下川	中津市	本耶馬溪町	東屋形・寺川内	0.11	0.01	1
11-502Ⅱ-022	山国川	虻川内川	峠ノ迫川	中津市	本耶馬溪町	東屋形・寺川内	0.27	0.03	3
11-502Ⅱ-023	山国川	虻川内川	ウドミ迫川	中津市	本耶馬溪町	東屋形・寺川内	0.44	0.05	1
11-502Ⅱ-024	山国川	虻川内川	竹ノ下上川	中津市	本耶馬溪町	東屋形・寺川内	0.49	0.05	2
11-502Ⅱ-025	山国川	虻川内川	竹ノ下下川	中津市	本耶馬溪町	東屋形・寺川内	0.08	0.01	2
11-502Ⅱ-026	山国川	屋形川	狐平川	中津市	本耶馬溪町	東屋形・矢櫃	0.34	0.08	2
11-502Ⅱ-027	山国川	屋形川	上川原川	中津市	本耶馬溪町	東屋形・矢櫃	0.09	0.01	2
11-502Ⅱ-028	山国川	屋形川	上川原上川	中津市	本耶馬溪町	東屋形・矢櫃	0.37	0.07	2
11-502Ⅱ-029	山国川	屋形川	ニナヅリ川	中津市	本耶馬溪町	東屋形・小川内	0.09	0.01	1
11-502Ⅱ-030	山国川	屋形川	ダイ川	中津市	本耶馬溪町	東屋形・小川内	0.39	0.01	1
11-502Ⅱ-031	山国川	屋形川	奥山田支川	中津市	本耶馬溪町	東屋形・小川内	0.16	0.01	1
11-502Ⅱ-032	山国川	屋形川	谷川	中津市	本耶馬溪町	東屋形・谷	0.10	0.01	1
11-502Ⅱ-033	山国川	屋形川	内作川	中津市	本耶馬溪町	東屋形・落合	0.28	0.03	1
11-502Ⅱ-034	山国川	屋形川	湯場ノ尾川	中津市	本耶馬溪町	東屋形・落合	0.56	0.04	1
11-502Ⅱ-035	山国川	屋形川	マンノ迫川	中津市	本耶馬溪町	東屋形・落合	0.23	0.01	1

(人家1~4戸)

溪流番号	水系名	河川名	溪流名	溪流所在地			流域概要		保全対象 人家戸数 (戸)
				郡市	町村	字	溪流長 km	流域面積 (10 <sup>2</sup> 以上)km <sup>2</sup>	
11-502Ⅱ-036	山国川	屋形川	長迫川	中津市	本耶馬溪町	東屋形・落合	0.84	0.23	1
11-502Ⅱ-037	山国川	屋形川	貝返上川	中津市	本耶馬溪町	西屋形・貝返	0.31	0.03	3
11-502Ⅱ-038	山国川	屋形川	山口川	中津市	本耶馬溪町	西屋形・谷ノ前	0.24	0.02	1
11-502Ⅱ-039	山国川	屋形川	井出迫川	中津市	本耶馬溪町	西屋形・谷ノ前	0.36	0.04	1
11-502Ⅱ-040	山国川	屋形川	中須賀川	中津市	本耶馬溪町	西屋形・谷ノ前	0.75	0.08	1
11-502Ⅱ-041	山国川	屋形川	下ノ迫川	中津市	本耶馬溪町	西屋形・谷ノ前	0.29	0.01	1
11-502Ⅱ-042	山国川	屋形川	岡ノ迫川	中津市	本耶馬溪町	西屋形・平原	0.83	0.17	4
11-502Ⅱ-043	山国川	屋形川	0	中津市	本耶馬溪町	西屋形・平原	0.68	0.14	4
11-502Ⅱ-044	山国川	屋形川	小竹川	中津市	本耶馬溪町	西屋形・小竹	1.11	0.12	2
11-502Ⅱ-045	山国川	屋形川	徳地上川	中津市	本耶馬溪町	西屋形・徳地	0.22	0.04	2
11-502Ⅱ-046	山国川	屋形川	徳地下川	中津市	本耶馬溪町	西屋形・徳地	0.18	0.02	2
11-502Ⅱ-047	山国川	屋形川	床並川	中津市	本耶馬溪町	西屋形・床並	1.21	0.19	1
11-502Ⅱ-048	山国川	屋形川	居迫川	中津市	本耶馬溪町	西屋形・生木	0.75	0.20	3
11-502Ⅱ-049	山国川	屋形川	入部川	中津市	本耶馬溪町	西屋形・岩渕	0.79	0.15	1
11-502Ⅱ-050	山国川	屋形川	大野上川	中津市	本耶馬溪町	今行・粉	0.43	0.05	1
11-502Ⅱ-051	山国川	屋形川	大野上川	中津市	本耶馬溪町	今行・粉	0.17	0.01	1
11-502Ⅱ-052	山国川	屋形川	黒木迫川	中津市	本耶馬溪町	今行・石井	0.83	0.24	1
11-502Ⅱ-053	山国川	屋形川	石井下川②	中津市	本耶馬溪町	今行・石井	0.34	0.02	4
11-502Ⅱ-054	山国川	山国川	宮ノ脇川	中津市	本耶馬溪町	曾木・青	0.19	0.02	1
11-502Ⅱ-055	山国川	羅漢寺川	小出上川	中津市	本耶馬溪町	跡田・小出	0.17	0.02	3
11-502Ⅱ-056	山国川	羅漢寺川	松山下川	中津市	本耶馬溪町	跡田・松尾	0.54	0.15	1
11-502Ⅱ-057	山国川	羅漢寺川	畑上川	中津市	本耶馬溪町	跡田・畑	0.72	0.16	4
11-502Ⅱ-058	山国川	羅漢寺川	管ノ迫川	中津市	本耶馬溪町	跡田・畑	0.17	0.03	1
11-502Ⅱ-059	山国川	羅漢寺川	竹ノ内川	中津市	本耶馬溪町	跡田・畑	0.26	0.05	2
11-502Ⅱ-060	山国川	羅漢寺川	左川内川	中津市	本耶馬溪町	跡田・畑	0.39	0.11	2
11-502Ⅱ-061	山国川	羅漢寺川	上寒水川	中津市	本耶馬溪町	跡田・羽馬礼	0.17	0.02	2
11-502Ⅱ-062	山国川	羅漢寺川	前田川	中津市	本耶馬溪町	跡田・羽馬礼	0.28	0.04	1
11-502Ⅱ-063	山国川	羅漢寺川	上畑川	中津市	本耶馬溪町	跡田・畑	1.03	0.23	2
11-502Ⅱ-064	山国川	羅漢寺川	平床川	中津市	本耶馬溪町	跡田・畑	0.19	0.01	2
11-502Ⅱ-065	山国川	羅漢寺川	下平床川	中津市	本耶馬溪町	跡田・畑	0.97	0.23	1
11-502Ⅱ-066	山国川	羅漢寺川	批把首下川	中津市	本耶馬溪町	跡田・畑	0.83	0.06	1
11-502Ⅱ-067	山国川	羅漢寺川	批把首川	中津市	本耶馬溪町	跡田・畑	0.24	0.02	1
11-502Ⅱ-068	山国川	羅漢寺川	柚木川	中津市	本耶馬溪町	跡田・畑	0.19	0.02	2
11-502Ⅱ-069	山国川	羅漢寺川	管川	中津市	本耶馬溪町	跡田・管川内	0.30	0.04	2
11-502Ⅱ-070	山国川	跡田川	大畑川	中津市	本耶馬溪町	跡田・小川内	0.43	0.11	2
11-502Ⅱ-071	山国川	跡田川	へグロ川	中津市	本耶馬溪町	折元・折元	0.51	0.08	2
11-502Ⅱ-072	山国川	跡田川	南熊ヶ岳川	中津市	本耶馬溪町	折元・梅ノ木瀬	0.59	0.17	3
11-502Ⅱ-073	山国川	跡田川	南熊ヶ岳上川	中津市	本耶馬溪町	折元・梅ノ木瀬	0.19	0.01	3
11-502Ⅱ-074	山国川	跡田川	神谷下川	中津市	本耶馬溪町	折元・轡地	0.16	0.01	2
11-502Ⅱ-075	山国川	跡田川	打金下川	中津市	本耶馬溪町	折元・轡地	0.11	0.01	2
11-502Ⅱ-076	山国川	跡田川	打金上川	中津市	本耶馬溪町	折元・轡地	0.39	0.09	2
11-502Ⅱ-077	山国川	跡田川	中野下川	中津市	本耶馬溪町	折元・轡地	0.17	0.02	1
11-502Ⅱ-078	山国川	跡田川	中野川	中津市	本耶馬溪町	折元・轡地	0.21	0.03	1
11-502Ⅱ-079	山国川	跡田川	神野川	中津市	本耶馬溪町	折元・轡地	0.24	0.02	1
11-502Ⅱ-080	山国川	跡田川	上神野川	中津市	本耶馬溪町	折元・轡地	0.72	0.20	2
11-502Ⅱ-081	山国川	跡田川	柴田川	中津市	本耶馬溪町	折元・轡地	0.53	0.21	1
11-502Ⅱ-082	山国川	跡田川	戸井平川	中津市	本耶馬溪町	東谷・立毛	0.24	0.04	3
11-502Ⅱ-083	山国川	跡田川	小泓川	中津市	本耶馬溪町	東谷・三ヶ村	0.13	0.03	1
11-502Ⅱ-084	山国川	跡田川	岡太郎下川	中津市	本耶馬溪町	東谷・奥畑	0.14	0.01	2
11-502Ⅱ-085	山国川	跡田川	岡太郎川	中津市	本耶馬溪町	東谷・奥畑	0.58	0.14	2
11-502Ⅱ-086	山国川	跡田川	柿木松川	中津市	本耶馬溪町	東谷・奥畑	0.64	0.11	2
11-502Ⅱ-087	山国川	跡田川	矢根ノ下川	中津市	本耶馬溪町	東谷・奥畑	0.17	0.01	2
11-502Ⅱ-088	山国川	跡田川	扇字川	中津市	本耶馬溪町	東谷・奥畑	0.58	0.23	2
11-502Ⅱ-089	山国川	跡田川	長通川	中津市	本耶馬溪町	東谷・手月	0.18	0.02	2
11-502Ⅱ-090	山国川	跡田川	長通上川	中津市	本耶馬溪町	東谷・手月	0.21	0.02	1
11-502Ⅱ-091	山国川	跡田川	手月下川	中津市	本耶馬溪町	東谷・手月	0.18	0.01	1
11-502Ⅱ-092	山国川	跡田川	手月川	中津市	本耶馬溪町	東谷・手月	0.43	0.05	3
11-502Ⅱ-093	山国川	跡田川	池口川	中津市	本耶馬溪町	東谷・手月	0.45	0.06	2
11-502Ⅱ-094	山国川	跡田川	池口上川	中津市	本耶馬溪町	東谷・手月	0.37	0.05	1
11-502Ⅱ-095	山国川	跡田川	猪老園下川	中津市	本耶馬溪町	東谷・手月	0.11	0.01	2
11-502Ⅱ-096	山国川	跡田川	猪老園上川	中津市	本耶馬溪町	東谷・川出原	0.07	0.01	1

(人家1～4戸)

溪流番号	水系名	河川名	溪流名	溪流所在地			流域概要		保全対象 人家戸数 (戸)
				郡市	町村	字	溪流長 km	流域面積 (10 <sup>2</sup> 以上)km <sup>2</sup>	
11-502Ⅱ-097	山国川	跡田川	桃ノ木川	中津市	本耶馬溪町	東谷・桃ノ木	0.26	0.02	1
11-502Ⅱ-098	山国川	跡田川	貝塚川	中津市	本耶馬溪町	東谷・貝塚	0.65	0.19	2
11-502Ⅱ-099	山国川	跡田川	貝塚下川	中津市	本耶馬溪町	東谷・貝塚	0.29	0.04	3
11-502Ⅱ-100	山国川	跡田川	大平川	中津市	本耶馬溪町	東谷・桃ノ木	0.49	0.06	2
11-502Ⅱ-101	山国川	跡田川	藤萩下川	中津市	本耶馬溪町	東谷・藤萩	0.09	0.01	3
11-502Ⅱ-102	山国川	跡田川	藤萩上川	中津市	本耶馬溪町	東谷・藤萩	0.20	0.02	1
11-502Ⅱ-103	山国川	跡田川	岩下川	中津市	本耶馬溪町	東谷・岩下	1.99	0.12	2
11-502Ⅱ-104	山国川	跡田川	中迫川	中津市	本耶馬溪町	東谷・岩下	0.14	0.01	1
11-502Ⅱ-105	山国川	跡田川	湯座迫川	中津市	本耶馬溪町	東谷・岩下	0.49	0.09	3
11-502Ⅱ-106	山国川	跡田川	岩屋川	中津市	本耶馬溪町	東谷・岩屋	0.25	0.02	3
11-502Ⅱ-107	山国川	跡田川	唐菓ノ迫川	中津市	本耶馬溪町	東谷・岩屋	0.65	0.19	2
11-502Ⅱ-108	山国川	跡田川	井手迫川	中津市	本耶馬溪町	東谷・岩屋	0.20	0.02	1
11-502Ⅱ-109	山国川	跡田川	角佛川	中津市	本耶馬溪町	東谷・岩屋	1.42	0.21	2
11-502Ⅱ-110	山国川	跡田川	田ノ口川	中津市	本耶馬溪町	岩屋	0.07	0.02	1
11-502Ⅱ-111	山国川	跡田川	上ノ原迫川	中津市	本耶馬溪町	岩下	0.24	0.03	3
11-502Ⅱ-112	山国川	跡田川	帽子岩川	中津市	本耶馬溪町	中河内	0.43	0.04	3
11-502Ⅱ-113	山国川	跡田川	小蔵目上川	中津市	本耶馬溪町	小蔵目	0.15	0.01	2
11-502Ⅱ-114	山国川	跡田川	小蔵目下川	中津市	本耶馬溪町	小蔵目	0.18	0.03	3
11-502Ⅱ-115	山国川	跡田川	原ル川	中津市	本耶馬溪町	小蔵目	0.23	0.01	4
11-502Ⅱ-116	山国川	跡田川	藤ヶ谷川	中津市	本耶馬溪町	小蔵目	0.61	0.20	1
11-502Ⅱ-117	山国川	跡田川	岡ノ迫川	中津市	本耶馬溪町	中手原	0.21	0.05	1
11-502Ⅱ-118	山国川	跡田川	谷向川	中津市	本耶馬溪町	中手原	0.57	0.08	1
11-502Ⅱ-119	山国川	跡田川	裏山上川	中津市	本耶馬溪町	六田	1.12	0.33	2
11-502Ⅱ-120	山国川	跡田川	裏山下川	中津市	本耶馬溪町	六田	0.15	0.01	1
11-502Ⅱ-121	山国川	跡田川	裏山下川①	中津市	本耶馬溪町	六田	0.32	0.01	1
11-502Ⅱ-122	山国川	跡田川	桜木下川	中津市	本耶馬溪町	梅ノ木	0.09	0.01	2
11-502Ⅱ-123	山国川	跡田川	桜木上川	中津市	本耶馬溪町	梅ノ木	0.11	0.01	1
11-502Ⅱ-124	山国川	跡田川	障子岩川	中津市	本耶馬溪町	椿	0.30	0.03	2
11-502Ⅱ-125	山国川	跡田川	庵ノ迫川	中津市	本耶馬溪町	椿	0.28	0.02	3
11-502Ⅱ-126	山国川	跡田川	縞部峠川	中津市	本耶馬溪町	椿	0.58	0.06	4
11-502Ⅱ-127	山国川	西谷川	下笠川②	中津市	本耶馬溪町	下笠	0.30	0.08	4
11-502Ⅱ-128	山国川	西谷川	下岩屋川	中津市	本耶馬溪町	倉谷	0.21	0.03	2
11-502Ⅱ-129	山国川	西谷川	角ヶ坪川	中津市	本耶馬溪町	鍛冶屋園	0.15	0.01	1
11-502Ⅱ-130	山国川	西谷川	桧木川	中津市	本耶馬溪町	檜木	1.03	0.42	4
11-502Ⅱ-131	山国川	西谷川	柳ヶ迫川	中津市	本耶馬溪町	平原	0.20	0.03	3
11-502Ⅱ-132	山国川	西谷川	平原川②	中津市	本耶馬溪町	平原	0.40	0.07	3
11-502Ⅱ-133	山国川	西谷川	平の原川	中津市	本耶馬溪町	平原	0.54	0.11	3
11-502Ⅱ-134	山国川	西谷川	中山迫川	中津市	本耶馬溪町	平原	0.16	0.01	1
11-502Ⅱ-135	山国川	西谷川	奥ノ原川	中津市	本耶馬溪町	要	0.84	0.39	1
11-502Ⅱ-136	山国川	西谷川	要川	中津市	本耶馬溪町	要	0.43	0.03	4
11-502Ⅱ-137	山国川	西谷川	岡川	中津市	本耶馬溪町	岡	0.60	0.12	4
11-502Ⅱ-138	山国川	西谷川	山ノ内川①	中津市	本耶馬溪町	山ノ内	0.75	0.21	4
11-502Ⅱ-139	山国川	西谷川	西原川	中津市	本耶馬溪町	西原	0.18	0.02	2
11-502Ⅱ-140	山国川	西谷川	久保田川	中津市	本耶馬溪町	伏辺野	0.20	0.02	3
11-502Ⅱ-141	山国川	西谷川	園田川	中津市	本耶馬溪町	伏辺野	0.71	0.32	3
11-502Ⅱ-142	山国川	西谷川	伏辺野川	中津市	本耶馬溪町	伏辺野	0.35	0.03	4
11-502Ⅱ-143	山国川	西谷川	元木川	中津市	本耶馬溪町	元木	0.10	0.01	1
11-502Ⅱ-144	山国川	西谷川	駄場川	中津市	本耶馬溪町	向尾	0.35	0.09	1
11-502Ⅱ-145	山国川	西谷川	向尾川	中津市	本耶馬溪町	向尾	0.55	0.13	2
11-502Ⅱ-146	山国川	西谷川	猪ノ迫川	中津市	本耶馬溪町	向尾	0.34	0.04	2
11-502Ⅱ-147	山国川	西谷川	北ノ迫川	中津市	本耶馬溪町	向尾	0.46	0.17	1
11-502Ⅱ-148	山国川	西谷川	田ノ原川	中津市	本耶馬溪町	向尾	0.51	0.07	1
11-502Ⅱ-149	山国川	西谷川	石垣川	中津市	本耶馬溪町	石垣	0.34	0.05	1
11-502Ⅱ-150	山国川	西谷川	小田尾川	中津市	本耶馬溪町	石垣	0.16	0.05	3
11-502Ⅱ-151	山国川	西谷川	中原川	中津市	本耶馬溪町	石垣	0.24	0.03	3
11-502Ⅱ-152	山国川	西谷川	松金川	中津市	本耶馬溪町	松金	0.39	0.07	2
11-502Ⅱ-153	山国川	西谷川	松金川①	中津市	本耶馬溪町	松金	0.21	0.02	2
11-502Ⅱ-154	山国川	西谷川	原田川	中津市	本耶馬溪町	松金	0.72	0.20	1
11-502Ⅱ-155	山国川	西谷川	原田川①	中津市	本耶馬溪町	割子谷	0.39	0.05	2
11-502Ⅱ-156	山国川	西谷川	坂ノ下川	中津市	本耶馬溪町	中畑	0.09	0.02	3
11-502Ⅱ-157	山国川	西谷川	折野川	中津市	本耶馬溪町	井手脇	0.11	0.02	3

(人家1~4戸)

溪流番号	水系名	河川名	溪流名	溪流所在地			流域概要		保全対象 人家戸数 (戸)
				郡市	町村	字	溪流長 km	流域面積 (10 <sup>2</sup> 以上)km <sup>2</sup>	
11-502Ⅱ-158	山国川	西谷川	屋敷川	中津市	本耶馬溪町	宮ノ上	0.06	0.01	3
11-502Ⅱ-159	山国川	西谷川	上津野上川	中津市	本耶馬溪町	宮ノ前	0.13	0.01	1
11-502Ⅱ-160	山国川	西谷川	上津野下川	中津市	本耶馬溪町	宮ノ前	0.05	0.01	4
11-502Ⅱ-161	山国川	跡田川	荒谷川②	中津市	本耶馬溪町	荒谷	0.16	0.01	2
11-502Ⅱ-162	山国川	跡田川	中島川	中津市	本耶馬溪町	中島	0.58	0.21	3
11-502Ⅱ-163	山国川	山国川	多志田川⑤	中津市	本耶馬溪町	恵良	0.77	0.11	3
11-502Ⅱ-164	山国川	山国川	冠石野川③	中津市	本耶馬溪町	冠石野	0.45	0.09	3
11-502Ⅱ-165	山国川	山国川	冠石野川①	中津市	本耶馬溪町	冠石野	0.93	0.19	1
11-502Ⅱ-166	山国川	山国川	冠石野川②	中津市	本耶馬溪町	蕨野	0.24	0.04	1
11-502Ⅱ-167	山国川	山国川	畑ノ下川①	中津市	本耶馬溪町	小麦	0.71	0.23	3
11-502Ⅱ-168	山国川	山国川	畑ノ下川③	中津市	本耶馬溪町	小麦	0.21	0.02	3
11-502Ⅱ-169	山国川	山国川	畑ノ下川②	中津市	本耶馬溪町	小麦	0.40	0.05	4
11-503Ⅱ-001	山国川	木ノ子川	宮ノ上川	中津市	耶馬溪町	木ノ子	0.64	0.10	3
11-503Ⅱ-002	山国川	木ノ子川	野田原川	中津市	耶馬溪町	木ノ子	1.01	0.14	4
11-503Ⅱ-003	山国川	木ノ子川	野田川	中津市	耶馬溪町	木ノ子	0.69	0.14	4
11-503Ⅱ-004	山国川	木ノ子川	河内川	中津市	耶馬溪町	木ノ子	1.01	0.44	1
11-503Ⅱ-005	山国川	木ノ子川	下寺川	中津市	耶馬溪町	木ノ子	0.29	0.04	2
11-503Ⅱ-006	山国川	木ノ子川	井手ノ上川	中津市	耶馬溪町	木ノ子	0.93	0.10	1
11-503Ⅱ-007	山国川	木ノ子川	宮ノ迫川	中津市	耶馬溪町	木ノ子	0.68	0.14	4
11-503Ⅱ-008	山国川	木ノ子川	丸山川	中津市	耶馬溪町	木ノ子	0.42	0.03	3
11-503Ⅱ-009	山国川	木ノ子川	上ノ山川	中津市	耶馬溪町	木ノ子	0.66	0.02	1
11-503Ⅱ-010	山国川	山移川	三川	中津市	耶馬溪町	三	0.20	0.03	4
11-503Ⅱ-011	山国川	山移川	原井川下2	中津市	耶馬溪町	原井	0.40	0.08	3
11-503Ⅱ-012	山国川	山移川	堂田川	中津市	耶馬溪町	原井	0.41	0.04	4
11-503Ⅱ-013	山国川	山移川	大持川	中津市	耶馬溪町	原井	0.91	0.21	2
11-503Ⅱ-014	山国川	山移川	白石川	中津市	耶馬溪町	凝灰角礫岩	0.84	0.13	1
11-503Ⅱ-015	山国川	山移川	向山川	中津市	耶馬溪町	凝灰角礫岩	0.86	0.12	1
11-503Ⅱ-016	山国川	山移川	内川野川	中津市	耶馬溪町	内川野	0.61	0.15	2
11-503Ⅱ-017	山国川	折戸川	杉原川	中津市	耶馬溪町	折戸	0.34	0.09	2
11-503Ⅱ-018	山国川	折戸川	新立川	中津市	耶馬溪町	折戸	0.68	0.12	2
11-503Ⅱ-019	山国川	山移川	山移平原川	中津市	耶馬溪町	鴨良	0.87	0.21	4
11-503Ⅱ-020	山国川	山移川	持田川上	中津市	耶馬溪町	持田	0.14	0.01	1
11-503Ⅱ-021	山国川	山移川	天神川下	中津市	耶馬溪町	中島	0.83	0.25	3
11-503Ⅱ-022	山国川	山移川	鹿倉川	中津市	耶馬溪町	鹿倉	0.52	0.19	2
11-503Ⅱ-023	山国川	山移川	紫田川	中津市	耶馬溪町	紫田	0.92	0.26	2
11-503Ⅱ-024	山国川	山国川	随雲寺川	中津市	耶馬溪町	随雲寺	0.27	0.03	3
11-503Ⅱ-025	山国川	金吉川	八鹿川	中津市	耶馬溪町	八鹿	0.39	0.07	2
11-503Ⅱ-026	山国川	金吉川	八鹿川	中津市	耶馬溪町	八鹿	1.52	0.68	2
11-503Ⅱ-027	山国川	金吉川	梶ヶ原川	中津市	耶馬溪町	梶ヶ原	1.51	0.55	2
11-503Ⅱ-028	山国川	金吉川	堤鶴川	中津市	耶馬溪町	堤鶴	0.34	0.05	3
11-503Ⅱ-029	山国川	金吉川	伊福川下	中津市	耶馬溪町	伊福	0.68	0.13	1
11-503Ⅱ-030	山国川	金吉川	伊福上ノ迫川	中津市	耶馬溪町	伊福	0.34	0.03	3
11-503Ⅱ-031	山国川	並石川	田代川上	中津市	耶馬溪町	田代	0.46	0.06	2
11-503Ⅱ-032	山国川	金吉川	床波川	中津市	耶馬溪町	床波	0.53	0.08	3
11-503Ⅱ-033	山国川	金吉川	上原川	中津市	耶馬溪町	上原	0.58	0.20	2
11-503Ⅱ-034	山国川	金吉川	内山川	中津市	耶馬溪町	内山	0.56	0.09	4
11-503Ⅱ-035	山国川	樋山路川	白土川	中津市	耶馬溪町	白土	0.59	0.08	2
11-503Ⅱ-036	山国川	樋山路川	増谷川	中津市	耶馬溪町	凝灰角礫岩	0.84	0.06	4
11-503Ⅱ-037	山国川	樋山路川	樋山路川	中津市	耶馬溪町	紅葉	1.48	0.47	1
11-503Ⅱ-038	山国川	樋山路川	中ノ原	中津市	耶馬溪町	中ノ原	1.54	0.45	4
11-503Ⅱ-039	山国川	小川内川	小川内川迫川	中津市	耶馬溪町	小川内	1.40	0.54	1
11-503Ⅱ-040	山国川	津民川	宇部川	中津市	耶馬溪町	宇部	0.49	0.11	1
11-503Ⅱ-041	山国川	津民川	大野下川2	中津市	耶馬溪町	平原	1.31	0.31	2
11-503Ⅱ-042	山国川	津民川	大野下川	中津市	耶馬溪町	大野下	0.52	0.05	2
11-503Ⅱ-043	山国川	津民川	浦山川	中津市	耶馬溪町	浦山	1.04	0.11	3
11-503Ⅱ-044	山国川	津民川	下浦山川	中津市	耶馬溪町	浦山	0.50	0.09	1
11-503Ⅱ-045	山国川	津民川	和田ノ谷川	中津市	耶馬溪町	矢形処	2.13	0.99	2
11-503Ⅱ-046	山国川	征木川	辻川下	中津市	耶馬溪町	征木	1.70	0.39	4
11-503Ⅱ-047	山国川	征木川	辻川	中津市	耶馬溪町	征木	0.67	0.11	2
11-503Ⅱ-048	山国川	征木川	坂山川	中津市	耶馬溪町	奥畑	1.68	0.45	4
11-503Ⅱ-049	山国川	征木川	萩原川	中津市	耶馬溪町	奥畑	2.29	0.42	3



(人家1~4戸)

溪流番号	水系名	河川名	溪流名	溪流所在地			流域概要		保全対象 人家戸数 (戸)
				郡市	町村	字	溪流長 km	流域面積 (10 <sup>2</sup> 以上)km <sup>2</sup>	
11-503Ⅱ-050	山国川	征木川	小川川	中津市	耶馬溪町	奥畑	0.36	0.03	4
11-503Ⅱ-051	山国川	征木川	征木宮川	中津市	耶馬溪町	奥畑	0.24	0.03	3
11-503Ⅱ-052	山国川	征木川	征木宮川下	中津市	耶馬溪町	奥畑	0.25	0.03	4
11-503Ⅱ-053	山国川	津民川	相ノ原川中	中津市	耶馬溪町	相ノ原	0.27	0.03	2
11-503Ⅱ-054	山国川	津民川	小屋の原川	中津市	耶馬溪町	小屋の原	2.11	1.21	1
11-503Ⅱ-055	山国川	津民川	東川	中津市	耶馬溪町	川原口	1.29	0.44	1
11-503Ⅱ-056	山国川	津民川	中村川	中津市	耶馬溪町	中村	1.45	0.40	1
11-503Ⅱ-057	山国川	津民川	落合川	中津市	耶馬溪町	落合	0.26	0.01	2
11-503Ⅱ-058	山国川	津民川	荒神川	中津市	耶馬溪町	落合	0.36	0.03	1
11-503Ⅱ-059	山国川	津民川	橋詰川上	中津市	耶馬溪町	橋詰	0.52	0.07	2
11-503Ⅱ-060	山国川	津民川	橋詰川	中津市	耶馬溪町	橋詰	0.43	0.04	1
11-503Ⅱ-061	山国川	上ノ川内川	富谷川	中津市	耶馬溪町	富谷	1.01	0.12	4
11-503Ⅱ-062	山国川	津民川	中ノ迫川	中津市	耶馬溪町	宇部	0.82	0.19	2
11-503Ⅱ-063	山国川	津民川	本川	中津市	耶馬溪町	宇部	0.78	0.12	1
11-503Ⅱ-064	山国川	津民川	宇部川	中津市	耶馬溪町	宇部	0.55	0.09	2
11-503Ⅱ-065	山国川	山国川	石原川	中津市	耶馬溪町	栃ノ木	0.92	0.19	1
11-503Ⅱ-066	山国川	山国川	下石原川	中津市	耶馬溪町	栃ノ木	0.74	0.09	1
11-503Ⅱ-067	山国川	山国川	栃ノ木	中津市	耶馬溪町	小友田	0.73	0.07	1
11-503Ⅱ-068	山国川	山国川	小友田川	中津市	耶馬溪町	小友田	0.46	0.03	1
11-503Ⅱ-069	山国川	三尾母川	注酒縄川	中津市	耶馬溪町	尾川内	1.22	0.24	2
11-503Ⅱ-070	山国川	三尾母川	井手平川	中津市	耶馬溪町	尾川内	0.28	0.03	1
11-503Ⅱ-071	山国川	三尾母川	力石宮ノ川	中津市	耶馬溪町	福土	0.83	0.10	1
11-503Ⅱ-072	山国川	三尾母川	柳原川	中津市	耶馬溪町	福土	0.62	0.06	2
11-503Ⅱ-073	山国川	三尾母川	朝登川下	中津市	耶馬溪町	上福	0.70	0.11	2
11-503Ⅱ-074	山国川	三尾母川	朝登川	中津市	耶馬溪町	上福	0.35	0.02	1
11-503Ⅱ-075	山国川	三尾母川	三葉山川	中津市	耶馬溪町	上福	0.92	0.21	3
11-503Ⅱ-076	山国川	三尾母川	前川	中津市	耶馬溪町	上福	0.42	0.02	1
11-503Ⅱ-077	山国川	三尾母川	芦木川	中津市	耶馬溪町	龍	0.27	0.02	2
11-503Ⅱ-078	山国川	三尾母川	芦木平原川	中津市	耶馬溪町	龍	0.32	0.03	1
11-503Ⅱ-079	山国川	三尾母川	金目川	中津市	耶馬溪町	龍	0.14	0.01	1
11-504Ⅱ-001	山国川	山国川	白地川②	中津市	山国町	白地	0.20	0.03	2
11-504Ⅱ-002	山国川	春田川	陰平川	中津市	山国町	陰平	0.34	0.07	2
11-504Ⅱ-003	山国川	春田川	春田川①	中津市	山国町	寺川	0.70	0.11	2
11-504Ⅱ-004	山国川	春田川	春田川②	中津市	山国町	寺川	0.28	0.03	4
11-504Ⅱ-005	山国川	山国川	大勢川②	中津市	山国町	大勢	0.34	0.01	1
11-504Ⅱ-006	山国川	長尾野川	長尾野川	中津市	山国町	長尾野	1.70	0.20	3
11-504Ⅱ-007	山国川	長尾野川	重尾川②	中津市	山国町	重尾	0.33	0.03	3
11-504Ⅱ-008	山国川	長尾野川	重尾川③	中津市	山国町	重尾	0.31	0.02	3
11-504Ⅱ-009	山国川	草野河内川	草野河内川②	中津市	山国町	草野河内	0.32	0.03	3
11-504Ⅱ-010	山国川	長尾野川	藤野木川	中津市	山国町	藤野木	0.71	0.05	1
11-504Ⅱ-011	山国川	長尾野川	成政川③	中津市	山国町	成政	0.31	0.04	2
11-504Ⅱ-012	山国川	上志川	守実川②	中津市	山国町	守実	0.39	0.07	2
11-504Ⅱ-013	山国川	上志川	竜川①	中津市	山国町	龍	0.28	0.02	1
11-504Ⅱ-014	山国川	上志川	大坪川①	中津市	山国町	龍	0.17	0.01	3
11-504Ⅱ-015	山国川	上志川	大坪川②	中津市	山国町	龍	0.39	0.01	2
11-504Ⅱ-016	山国川	上志川	上志川①	中津市	山国町	上志川	0.99	0.17	2
11-504Ⅱ-017	山国川	上志川	上志川②	中津市	山国町	上志川	0.64	0.08	3
11-504Ⅱ-018	山国川	上志川	大石川①	中津市	山国町	大石峠	0.47	0.03	1
11-504Ⅱ-019	山国川	上志川	大石川②	中津市	山国町	大石峠	0.38	0.03	2
11-504Ⅱ-020	山国川	上志川	大石川③	中津市	山国町	大石峠	0.88	0.08	3
11-504Ⅱ-021	山国川	上志川	大石川④	中津市	山国町	大石峠	0.85	0.12	1
11-504Ⅱ-022	山国川	上志川	大石川⑤	中津市	山国町	大石峠	0.85	0.07	1
11-504Ⅱ-023	山国川	上志川	大石川⑥	中津市	山国町	大石峠	0.43	0.02	1
11-504Ⅱ-024	山国川	上志川	大石川⑦	中津市	山国町	大石峠	0.31	0.02	1
11-504Ⅱ-025	山国川	上志川	上志川③	中津市	山国町	上志川	0.29	0.04	3
11-504Ⅱ-026	山国川	上志川	上志川④	中津市	山国町	上志川	0.22	0.05	1
11-504Ⅱ-027	山国川	倉谷川	倉谷川	中津市	山国町	倉谷	1.25	0.44	4
11-504Ⅱ-028	山国川	茸木川	茸木川①	中津市	山国町	倉谷	0.58	0.04	1
11-504Ⅱ-029	山国川	茸木川	茸木川③	中津市	山国町	茸木	0.79	0.08	2
11-504Ⅱ-030	山国川	茸木川	出羽川	中津市	山国町	出羽	0.70	0.08	3
11-504Ⅱ-031	山国川	上志川	栗山川	中津市	山国町	龍	0.30	0.06	2

(人家1~4戸)

溪流番号	水系名	河川名	溪流名	溪流所在地			流域概要		保全対象 人家戸数 (戸)
				郡市	町村	字	溪流長 km	流域面積 (10 <sup>2</sup> 以上)km <sup>2</sup>	
11-504Ⅱ-032	山国川	上志川	竜川②	中津市	山国町	龍	0.26	0.04	2
11-504Ⅱ-033	山国川	上志川	竜川③	中津市	山国町	龍	0.14	0.01	3
11-504Ⅱ-034	山国川	上志川	竜川④	中津市	山国町	龍	0.38	0.03	1
11-504Ⅱ-035	山国川	上志川	竜川⑤	中津市	山国町	龍	0.38	0.04	4
11-504Ⅱ-036	山国川	上志川	竜川⑥	中津市	山国町	龍	0.29	0.03	3
11-504Ⅱ-037	山国川	上志川	竜川⑦	中津市	山国町	龍	0.35	0.03	1
11-504Ⅱ-038	山国川	山国川	狩宿川	中津市	山国町	狩宿	0.85	0.23	3
11-504Ⅱ-039	山国川	山国川	堀江川③	中津市	山国町	堀江	0.22	0.03	1
11-504Ⅱ-040	山国川	山国川	堀江川④	中津市	山国町	堀江	0.28	0.10	1
11-504Ⅱ-041	山国川	山国川	堀江川⑤	中津市	山国町	堀江	0.22	0.02	4
11-504Ⅱ-042	山国川	山国川	小豆野川②	中津市	山国町	小豆野	0.16	0.01	1
11-504Ⅱ-043	山国川	山国川	小豆野川③	中津市	山国町	小豆野	0.43	0.05	4
11-504Ⅱ-044	山国川	山国川	屋田川	中津市	山国町	屋田川	2.16	0.56	3
11-504Ⅱ-045	山国川	山国川	屋形川	中津市	山国町	新谷	0.63	0.11	1
11-504Ⅱ-046	山国川	轟川	藤原川	中津市	山国町	藤原	0.65	0.05	4
11-504Ⅱ-047	山国川	轟川	轟川	中津市	山国町	轟	0.64	0.11	1
11-504Ⅱ-048	山国川	山国川	坂内川②	中津市	山国町	坂内	0.67	0.13	2
11-504Ⅱ-049	山国川	山国川	坂内川③	中津市	山国町	坂内	0.21	0.04	2
11-504Ⅱ-050	山国川	毛谷村川	毛谷村川	中津市	山国町	毛谷村	1.21	0.45	4
11-504Ⅱ-051	山国川	毛谷村川	泉川②	中津市	山国町	泉	1.51	0.17	1
11-504Ⅱ-052	山国川	毛谷村川	泉川	中津市	山国町	泉	1.07	0.06	2
11-504Ⅱ-053	山国川	毛谷村川	泉谷川	中津市	山国町	泉	2.19	0.76	2
11-504Ⅱ-054	山国川	毛谷村川	合使川	中津市	山国町	合使	0.35	0.03	1
11-504Ⅱ-055	山国川	山国川	桑原川①	中津市	山国町	桑原	0.80	0.14	1
11-504Ⅱ-056	山国川	山国川	桑原川②	中津市	山国町	桑原	0.14	0.02	2
11-504Ⅱ-057	山国川	山国川	小原井川①	中津市	山国町	小原井	2.32	1.23	1
11-504Ⅱ-058	山国川	山国川	小原井川②	中津市	山国町	小原井	1.05	0.18	1
11-504Ⅱ-059	山国川	山国川	袖ノ木川	中津市	山国町	袖ノ木	0.59	0.12	1
11-504Ⅱ-060	山国川	山国川	山神川	中津市	山国町	草本	1.38	0.42	1
11-504Ⅱ-061	山国川	山国川	草本川②	中津市	山国町	草本	0.41	0.01	3
11-504Ⅱ-062	山国川	山国川	草本川③	中津市	山国町	草本	0.19	0.01	2
11-504Ⅱ-063	山国川	魔林川	上ノ原川	中津市	山国町	上ノ原	0.39	0.08	1
11-504Ⅱ-064	山国川	山国川	灰土川(2)	中津市	山国町	灰土	0.18	0.02	3
11-504Ⅱ-065	山国川	山国川	灰土川	中津市	山国町	灰土	1.85	0.42	4
11-504Ⅱ-066	山国川	山国川	吉野川③	中津市	山国町	吉野	0.11	0.03	3
11-504Ⅱ-067	山国川	山国川	吉野川④	中津市	山国町	吉野	0.57	0.05	3
11-504Ⅱ-068	山国川	山国川	前田川	中津市	山国町	吉野	0.49	0.05	3
11-504Ⅱ-069	山国川	山国川	小竹林川	中津市	山国町	小竹林	0.45	0.07	4
11-504Ⅱ-070	山国川	田野尾川	竹川	中津市	山国町	市平上	0.26	0.02	3
11-504Ⅱ-071	山国川	田野尾川	市平上川	中津市	山国町	市平上	0.68	0.10	1
11-504Ⅱ-072	山国川	田野尾川	市平上川(2)	中津市	山国町	市平上	0.13	0.03	2
11-504Ⅱ-073	山国川	田野尾川	市平下川(2)	中津市	山国町	市平下	0.26	0.02	4
11-504Ⅱ-074	山国川	田野尾川	市平下川	中津市	山国町	市平下	0.22	0.38	1
11-504Ⅱ-075	山国川	田野尾川	田野尾川①	中津市	山国町	田野尾	0.19	0.02	1
11-504Ⅱ-076	山国川	田野尾川	田野尾川②	中津市	山国町	田野尾	0.54	0.08	1
11-504Ⅱ-077	山国川	奥畑川	大迫川	中津市	山国町	奥畑	0.21	0.02	4
11-504Ⅱ-078	山国川	奥畑川	奥畑川	中津市	山国町	奥畑	1.92	1.23	1
11-504Ⅱ-079	山国川	田野尾川	中詰川	中津市	山国町	中詰	0.23	0.01	4
11-504Ⅱ-080	山国川	田野尾川	羽高川①	中津市	山国町	羽高	0.27	0.02	1
11-504Ⅱ-081	山国川	田野尾川	台川	中津市	山国町	台	0.34	0.03	1
11-504Ⅱ-082	山国川	田野尾川	岩伏川	中津市	山国町	岩伏	0.50	0.05	2
11-504Ⅱ-083	山国川	田野尾川	羽高川②	中津市	山国町	羽高	0.15	0.02	1
11-504Ⅱ-084	山国川	田野尾川	羽高川③	中津市	山国町	羽高	0.34	0.05	1
11-504Ⅱ-085	山国川	田野尾川	羽高川④	中津市	山国町	羽高	0.30	0.05	2
11-504Ⅱ-086	山国川	田野尾川	田野尾川③	中津市	山国町	田野尾	0.23	0.04	1
11-504Ⅱ-087	山国川	田野尾川	田野尾川④	中津市	山国町	田野尾	0.23	0.04	1
11-504Ⅱ-088	山国川	山国川	中摩上川	中津市	山国町	中摩上	0.26	0.03	3
11-504Ⅱ-089	山国川	神谷川	神谷川②	中津市	山国町	神谷	0.27	0.03	2
11-504Ⅱ-090	山国川	神谷川	神谷川③	中津市	山国町	神谷	0.32	0.08	1
宇佐土木事務所									
12-211Ⅱ-001	寄藻川	日足川	日足川③	宇佐市		日足	0.75	0.19	3

(人家1～4戸)

溪流番号	水系名	河川名	溪流名	溪流所在地			流域概要		保全対象 人家戸数 (戸)
				郡市	町村	字	溪流長 km	流域面積 (10 <sup>2</sup> 以上)km <sup>2</sup>	
12-211Ⅱ-002	寄藻川	日足川	日足川②	宇佐市		南無会	0.68	0.23	4
12-211Ⅱ-003	寄藻川	日足川	日足川①	宇佐市		南無会	1.70	1.09	4
12-211Ⅱ-004	寄藻川	寄藻川	日足川	宇佐市		南無会	1.55	0.69	4
12-211Ⅱ-005	寄藻川	寄藻川	伏田川	宇佐市		日足	0.30	0	3
12-211Ⅱ-006	寄藻川	寄藻川	宮迫川①	宇佐市		宮迫	0.88	0	2
12-211Ⅱ-007	寄藻川	寄藻川	宮迫川②	宇佐市		宮迫	0.58	0.07	2
12-211Ⅱ-008			谷山川②	宇佐市		谷山	0.66	0.16	4
12-211Ⅱ-009	寄藻川	寄藻川	正覚寺川	宇佐市		正覚寺	0.38	0.14	2
12-211Ⅱ-010	寄藻川	京石川	熊川	宇佐市		熊	0.36	0.04	3
12-211Ⅱ-011	寄藻川	寄藻川	高畑川	宇佐市		高畑	0.27	0.24	3
12-211Ⅱ-012	駅館川	駅館川	段垂川②	宇佐市		段垂	0.24	0.03	3
12-211Ⅱ-013	駅館川	津屋川	拝田新洞川①	宇佐市		拝田新洞	0.20	0.06	1
12-211Ⅱ-014	駅館川	駅館川	山本川	宇佐市		山本	1.49	0.69	1
12-211Ⅱ-015	伊呂波川	伊呂波川	向山川	宇佐市		向山	0.25	0.04	1
12-211Ⅱ-016	伊呂波川	伊呂波川	高山川①	宇佐市		下麻生	0.25	0.04	3
12-211Ⅱ-017	伊呂波川	井ノ川	高山川③	宇佐市		下麻生	0.17	0.04	3
12-211Ⅱ-018	伊呂波川	井ノ川	中麻川③	宇佐市		中麻生	0.65	0.14	2
12-211Ⅱ-019	伊呂波川	井ノ川	中麻生川②	宇佐市		中麻生	0.37	0.02	3
12-211Ⅱ-020	伊呂波川	井ノ川	井ノ川②	宇佐市		井ノ川	0.50	0.15	3
12-211Ⅱ-021	伊呂波川	井ノ川	井ノ川①	宇佐市		井ノ川	0.39	0.01	4
12-211Ⅱ-022	伊呂波川	井ノ川	岳首川	宇佐市		岳ノ首	0.42	0.03	4
12-211Ⅱ-023	伊呂波川	伊呂波川	なぎの川①	宇佐市		中麻生	0.32	0.02	1
12-211Ⅱ-024	その他	—	なぎの川②	宇佐市		中麻生	0.16	0.02	1
12-211Ⅱ-025	伊呂波川	伊呂波川	上麻生川	宇佐市		上麻生	0.69	0.12	4
12-211Ⅱ-026	伊呂波川	伊呂波川	円ヶ迫川	宇佐市		円ヶ迫	0.06	0.02	2
12-211Ⅱ-027	伊呂波川	伊呂波川	高並屋敷川	宇佐市		高並屋敷	0.07	0.03	1
12-211Ⅱ-028	その他	—	乙村川①	宇佐市		乙村	0.67	0.23	2
12-211Ⅱ-029	伊呂波川	乙村川	乙村川②	宇佐市		山口	0.18	0.02	1
12-211Ⅱ-030	伊呂波川	山口川	岩田川	宇佐市		山口	0.25	0.02	1
12-211Ⅱ-031	伊呂波川	万里川	万里川①	宇佐市		万里	0.20	0.04	3
12-211Ⅱ-032	伊呂波川	山口川	山口川②	宇佐市		山口	0.19	0.02	3
12-211Ⅱ-033	伊呂波川	山口川	山口川③	宇佐市		山口	0.14	0.02	4
12-211Ⅱ-034	伊呂波川	内尾川	内尾川②	宇佐市		下麻生	0.38	0.04	2
12-211Ⅱ-035	伊呂波川	内尾川	内尾川③	宇佐市		下麻生	0.23	0.01	2
12-211Ⅱ-036	伊呂波川	伊呂波川	下麻生川②	宇佐市		下麻生	0.65	0.05	2
12-211Ⅱ-037	伊呂波川	伊呂波川	下麻生川③	宇佐市		下麻生	0.10	0.01	2
12-211Ⅱ-038	伊呂波川	伊呂波川	黒川②	宇佐市		黒村	0.34	0.01	3
12-211Ⅱ-039	伊呂波川	伊呂波川	中川①	宇佐市		中	0.37	0.02	2
12-211Ⅱ-040	伊呂波川	伊呂波川	光清川	宇佐市		光清	0.34	0.01	3
12-211Ⅱ-041	伊呂波川	伊呂波川	今成川③	宇佐市		今成	0.33	0.02	3
12-211Ⅱ-042	その他	—	萱場川	宇佐市		萱場川	0.37	0.02	3
12-211Ⅱ-043	犬丸川	五十石川	船越川①	宇佐市		船越	0.59	0.02	3
12-211Ⅱ-044	犬丸川	五十石川	船越川②	宇佐市		船越	0.51	0	3
12-211Ⅱ-045	犬丸川	五十石川	上今仁川①	宇佐市		上今仁	0.45	0	2
12-211Ⅱ-046	犬丸川	五十石川	上今仁川②	宇佐市		上今仁	0.78	0.03	3
12-211Ⅱ-047	犬丸川	五十石川	上今仁③	宇佐市		上今仁	0.77	0.18	3
12-211Ⅱ-048	犬丸川	五十石川	清水川	宇佐市		清水	0.57	0.01	2
12-521Ⅱ-001	駅館川	津房川	北山川②	宇佐市	院内町	北山	0.41	0.06	3
12-521Ⅱ-002	駅館川	津房川	北山川①	宇佐市	院内町	北山	0.65	0.34	3
12-521Ⅱ-003	駅館川	房津川	北山川③	宇佐市	院内町	北山	1.35	0.7	4
12-521Ⅱ-004	駅館川	房津川	北山川④	宇佐市	院内町	北山	1.34	0.69	4
12-521Ⅱ-005	駅館川	恵良川	水雲川	宇佐市	院内町	水雲	0.21	0.03	1
12-521Ⅱ-006	駅館川	恵良川	了戒川	宇佐市	院内町	了戒	0.43	0.04	2
12-521Ⅱ-007	駅館川	東川	落狩倉川①	宇佐市	院内町	落狩倉	0.22	0.01	2
12-521Ⅱ-008	駅館川	恵良川	納持川①	宇佐市	院内町	納持	0.32	0.02	3
12-521Ⅱ-009	駅館川	恵良川	納持川②	宇佐市	院内町	納持	0.23	0.01	3
12-521Ⅱ-010	駅館川	恵良川	納持川③	宇佐市	院内町	納持	0.29	0.01	4
12-521Ⅱ-011	駅館川	余川	滝真川	宇佐市	院内町	滝真	0.29	0.02	4
12-521Ⅱ-012	駅館川	岡川	大坪川	宇佐市	院内町	大坪	0.31	0.02	1
12-521Ⅱ-013	駅館川	余川	下余川	宇佐市	院内町	下余	0.34	0.04	3
12-521Ⅱ-014	駅館川	恵良川	飯塚川	宇佐市	院内町	飯塚	0.52	0.06	2

(人家1~4戸)

溪流番号	水系名	河川名	溪流名	溪流所在地			流域概要		保全対象 人家戸数 (戸)
				郡市	町村	字	溪流長 km	流域面積 (10 <sup>2</sup> 以上)km <sup>2</sup>	
12-521Ⅱ-015	駅館川	恵良川	下恵良川②	宇佐市	院内町	下恵良	0.22	0.04	2
12-521Ⅱ-016	駅館川	恵良川	下恵良川③	宇佐市	院内町	下恵良	0.65	0.04	2
12-521Ⅱ-017	駅館川	恵良川	荻迫川	宇佐市	院内町	荻迫	0.49	0.07	4
12-521Ⅱ-018	駅館川	日出生川	土岩屋川①	宇佐市	院内町	土岩屋	0.16	0.01	4
12-521Ⅱ-019	駅館川	和田川	羽馬礼川	宇佐市	院内町	羽馬礼	0.36	0	1
12-521Ⅱ-020	駅館川	日出生川	西椎屋川	宇佐市	院内町	西椎屋	0.67	0.22	2
12-521Ⅱ-021	駅館川	日出生川	十ヶ平川③	宇佐市	院内町	十ヶ平	0.25	0.01	2
12-521Ⅱ-022	駅館川	温見川(支川)	葛灰川	宇佐市	院内町	田所	0.26	0.05	2
12-521Ⅱ-023	駅館川	恵良川	分寺川①	宇佐市	院内町	分寺	0.33	0.08	3
12-521Ⅱ-024	駅館川	恵良川	分寺川③	宇佐市	院内町	分寺	0.30	0.06	1
12-521Ⅱ-025	駅館川	院内川	景平川③	宇佐市	院内町	景平	0.51	0.08	3
12-521Ⅱ-026	駅館川	院内川	宮原川③	宇佐市	院内町	大門	0.32	0.7	2
12-521Ⅱ-027	駅館川	院内川	竜森川	宇佐市	院内町	月俣	0.35	0.07	2
12-521Ⅱ-028	駅館川	院内川	上月俣川②	宇佐市	院内町	月俣	0.10	0.06	1
12-521Ⅱ-029	駅館川	院内川	上月俣川③	宇佐市	院内町	月俣	0.26	0.07	2
12-521Ⅱ-030	駅館川	院内川	定别当川	宇佐市	院内町	定别当	0.19	0.03	1
12-521Ⅱ-031	駅館川	院内川	定别当川	宇佐市	院内町	定别当	1.07	0.74	3
12-521Ⅱ-032	駅館川	院内川	定别当川②	宇佐市	院内町	定别当	0.24	0.07	1
12-521Ⅱ-033	駅館川	院内川	第二院内川	宇佐市	院内町	定别当	1.05	0.62	2
12-521Ⅱ-034	駅館川	院内川	柚木田川①	宇佐市	院内町	柚木田	1.69	0.59	1
12-521Ⅱ-035	駅館川	院内川	諸趾垣川①	宇佐市	院内町	諸趾垣	0.36	0.06	2
12-521Ⅱ-036	駅館川	院内川	諸趾垣川②	宇佐市	院内町	諸趾垣	0.07	0.02	1
12-521Ⅱ-037	駅館川	院内川	月俣川	宇佐市	院内町	月俣	0.85	0.18	4
12-521Ⅱ-038	駅館川	院内川	下月俣川②	宇佐市	院内町	月俣	0.66	0.06	1
12-521Ⅱ-039	駅館川	院内川	下月俣川③	宇佐市	院内町	月俣	0.17	0.08	2
12-521Ⅱ-040	駅館川	院内川	下月俣川④	宇佐市	院内町	月俣	0.14	0.03	1
12-521Ⅱ-041	駅館川	院内川	大門川③	宇佐市	院内町	大門	0.15	0.03	1
12-521Ⅱ-042	駅館川	院内川	大門川①	宇佐市	院内町	大門	0.22	0.04	2
12-521Ⅱ-043	駅館川	院内川	小川内川	宇佐市	院内町	小川内	0.49	0.28	4
12-521Ⅱ-044	駅館川	院内川	宮原川④	宇佐市	院内町	宮原	0.52	0.1	1
12-521Ⅱ-045	駅館川	院内川	景平川①	宇佐市	院内町	景平	0.37	0.07	2
12-521Ⅱ-046	駅館川	院内川	景平川②	宇佐市	院内町	景平	0.46	0.02	3
12-521Ⅱ-047	駅館川	院内川	景平	宇佐市	院内町	景平	0.35	0.01	4
12-521Ⅱ-048	駅館川	恵良川	斉藤川②	宇佐市	院内町	斉藤	0.34	0.04	1
12-521Ⅱ-049	駅館川	恵良川	斉藤川②	宇佐市	院内町	斉藤川②	0.32	0.04	3
12-521Ⅱ-050	駅館川	日ノ岳川	上出平川	宇佐市	院内町	上出平	0.31	0.01	4
12-521Ⅱ-051	駅館川	日ノ岳川	五名川①	宇佐市	院内町	五名	0.29	0.04	4
12-521Ⅱ-052	駅館川	日ノ岳川	熊野南川	宇佐市	院内町	熊野	0.32	0.01	1
12-521Ⅱ-053	駅館川	日ノ岳川	熊野川②	宇佐市	院内町	熊野川②	0.22	0.03	2
12-521Ⅱ-054	駅館川	日ノ岳川	日ノ岳川②	宇佐市	院内町	日ノ岳	0.81	0.06	4
12-521Ⅱ-055	駅館川	日ノ岳川	五名川③	宇佐市	院内町	五名	0.19	0	2
12-521Ⅱ-056	駅館川	日ノ岳川	下五名川①	宇佐市	院内町	下五名	0.74	0.14	2
12-521Ⅱ-057	駅館川	日ノ岳川	下五名川②	宇佐市	院内町	下五名	0.22	0.01	1
12-521Ⅱ-058	駅館川	日ノ岳川	下五名	宇佐市	院内町	下五名	0.45	0.07	4
12-521Ⅱ-059	駅館川	日ノ岳川	上出平川	宇佐市	院内町	上出平	0.44	0.14	1
12-521Ⅱ-060	駅館川	日ノ岳川	原口川	宇佐市	院内町	原口	0.66	0.12	1
12-521Ⅱ-061	駅館川	恵良川	大副谷③	宇佐市	院内町	大副	0.38	0.11	4
12-521Ⅱ-062	駅館川	高並川	北小稲川	宇佐市	院内町	小稲	0.38	0.12	1
12-521Ⅱ-063	駅館川	高並川	小稲川①	宇佐市	院内町	小稲	0.44	0.1	1
12-521Ⅱ-064	駅館川	大重見川	大重見川①	宇佐市	院内町	大重見	0.66	0.11	3
12-521Ⅱ-065	駅館川	大重見川	大重見川②	宇佐市	院内町	大重見	0.86	0.05	3
12-521Ⅱ-066	駅館川	大重見川	大重見川③	宇佐市	院内町	大重見	0.46	0.02	3
12-521Ⅱ-067	駅館川	大重見川	大重見川④	宇佐市	院内町	大重見	0.85	0.09	4
12-521Ⅱ-068	駅館川	大重見川	大重見川	宇佐市	院内町	大重見	1.34	0.5	3
12-521Ⅱ-069	駅館川	高並川	宇津原川	宇佐市	院内町	小稲	0.30	0.04	2
12-521Ⅱ-070	駅館川	高並川	小野川内川⑤	宇佐市	院内町	小野川内	0.83	0.21	2
12-521Ⅱ-071	駅館川	高並川	小野川内川⑥	宇佐市	院内町	小野川内	0.69	0.17	3
12-521Ⅱ-072	駅館川	高並川	田の平川	宇佐市	院内町	田の平	0.41	0.07	2
12-521Ⅱ-073	駅館川	高並川	田の平川②	宇佐市	院内町	田の平	0.51	0.69	4
12-521Ⅱ-074	駅館川	高並川	田の平川④	宇佐市	院内町	田の平	0.13	0.05	2
12-521Ⅱ-075	駅館川	高並川	小野川内川①	宇佐市	院内町	小野川内	0.26	0.05	2

(人家1～4戸)

溪流番号	水系名	河川名	溪流名	溪流所在地			流域概要		保全対象 人家戸数 (戸)
				郡市	町村	字	溪流長 km	流域面積 (10 <sup>2</sup> 以上)km <sup>2</sup>	
12-521Ⅱ-076	駅館川	高並川	小野川内川⑧	宇佐市	院内町	小野川内	0.22	0.04	1
12-521Ⅱ-077	駅館川	高並川	小野川内川②	宇佐市	院内町	小野川内	0.91	0.75	3
12-521Ⅱ-078	駅館川	高並川	小野川内川③	宇佐市	院内町	小野川内	0.41	0.09	1
12-521Ⅱ-079	駅館川	高並川	小野川内川④	宇佐市	院内町	小野川内	0.81	0.24	2
12-521Ⅱ-080	駅館川	高並川	氏原川	宇佐市	院内町	氏原	0.14	0.01	3
12-521Ⅱ-081	駅館川	高並川	小稲川②	宇佐市	院内町	小稲	0.27	0.04	3
12-521Ⅱ-082	駅館川	高並川	高並川③	宇佐市	院内町	高並	0.99	0.11	4
12-521Ⅱ-083	駅館川	高並川	高並川④	宇佐市	院内町	高並	0.12	0.02	2
12-521Ⅱ-084	駅館川	恵良川	内畑川②	宇佐市	院内町	内畑	0.45	0.06	2
12-521Ⅱ-085	駅館川	恵良川	内畑川③	宇佐市	院内町	内畑	0.17	0.04	1
12-521Ⅱ-086	駅館川	尾竹川	尾竹川①	宇佐市	院内町	尾竹	0.32	0.07	1
12-521Ⅱ-087	駅館川	尾竹川	尾竹川②	宇佐市	院内町	尾竹	0.33	0.11	1
12-522Ⅱ-001	駅館川	佐田川	矢崎川②	宇佐市	安心院町	矢崎	0.59	0.13	3
12-522Ⅱ-002	駅館川	京石川	熊川②	宇佐市	安心院町	熊	0.28	0.02	1
12-522Ⅱ-003	駅館川	京石川	熊川①	宇佐市	安心院町	熊	0.54	0.22	2
12-522Ⅱ-004	駅館川	京石川	倉ヶ谷川②	宇佐市	安心院町	倉ヶ谷	1.01	0.13	3
12-522Ⅱ-005	駅館川	京石川	倉ヶ谷川①	宇佐市	安心院町	倉ヶ谷	0.73	0.2	1
12-522Ⅱ-006	駅館川	京石川	滑川	宇佐市	安心院町	滑川	0.35	0.08	2
12-522Ⅱ-007	駅館川	山蔵川	大久保川②	宇佐市	安心院町	大久保	0.92	0.25	3
12-522Ⅱ-008	駅館川	山蔵川	房ヶ畑川②	宇佐市	安心院町	房ヶ畑	0.36	0.04	3
12-522Ⅱ-009	駅館川	山蔵川	鴨鹿川③	宇佐市	安心院町	鴨鹿	0.31	0.06	1
12-522Ⅱ-010	駅館川	山蔵川	古川①	宇佐市	安心院町	古川	0.44	0.14	1
12-522Ⅱ-011	駅館川	山蔵川	古川②	宇佐市	安心院町	古川	0.38	0.08	2
12-522Ⅱ-012	駅館川	佐田川	笹ヶ平川	宇佐市	安心院町	笹ヶ平	0.60	0.18	1
12-522Ⅱ-013	駅館川	佐田川	矢津川①	宇佐市	安心院町	矢津	0.44	0.11	1
12-522Ⅱ-014	駅館川	佐田川	大内ヶ平川②	宇佐市	安心院町	大内ヶ平	0.46	0.03	1
12-522Ⅱ-015	駅館川	佐田川	大内ヶ平川③	宇佐市	安心院町	大内ヶ平	1.86	0.7	3
12-522Ⅱ-016	駅館川	佐田川	大内ヶ平川	宇佐市	安心院町	大内ヶ平	1.52	1.03	1
12-522Ⅱ-017	駅館川	広谷川	口ノ坪川	宇佐市	安心院町	口ノ坪	0.44	0.01	1
12-522Ⅱ-018	駅館川	津房川	丸田川③	宇佐市	安心院町	丸田	0.30	0.09	2
12-522Ⅱ-019	駅館川	津房川	丸田川①	宇佐市	安心院町	丸田	0.18	0.04	4
12-522Ⅱ-020	駅館川	滝川	滝見川②	宇佐市	安心院町	東椎屋	0.29	0.05	4
12-522Ⅱ-021	駅館川	滝川	滝見川①	宇佐市	安心院町	東椎屋	0.36	0.09	3
12-522Ⅱ-022	駅館川	板場川	板場川①	宇佐市	安心院町	板場	0.28	0.07	3
12-522Ⅱ-023	駅館川	釜ノ口川	本村川	宇佐市	安心院町	本村	0.57	0.14	1
12-522Ⅱ-024	駅館川	深見川	今井川③	宇佐市	安心院町	今井	0.22	0.03	2
12-522Ⅱ-025	駅館川	深見川	赤松川③	宇佐市	安心院町	赤松	0.27	0.04	4
12-522Ⅱ-026	駅館川	深見川	赤松川②	宇佐市	安心院町	赤松	0.33	0.03	2
12-522Ⅱ-027	駅館川	深見川	赤松川①	宇佐市	安心院町	赤松	0.32	0.04	3
12-522Ⅱ-028	駅館川	深見川	中土井川	宇佐市	安心院町	中土井	0.26	0.03	3
12-522Ⅱ-029	駅館川	寒水川	元川	宇佐市	安心院町	元	0.27	0.05	1
12-522Ⅱ-030	駅館川	深見川	山ノ口川①	宇佐市	安心院町	山ノ口	0.38	0.11	4
12-522Ⅱ-031	駅館川	深見川	水車川	宇佐市	安心院町	水車	0.57	0.07	2
12-522Ⅱ-032	駅館川	新貝川	中山川	宇佐市	安心院町	中山	0.28	0.17	3
12-522Ⅱ-033	駅館川	新貝川	村部川	宇佐市	安心院町	村部	0.41	0.02	4
12-522Ⅱ-034	駅館川	津房川	南毛川③	宇佐市	安心院町	南毛	0.27	0.03	4

## 11 砂防指定地（河川）

（砂防課）

（平成23年1月31日現在）

土木名	市町村名	水系名	幹川名	溪流番号	追加	水系	溪流名	種別	指定方法	指定延長m	指定面積ha	告示年月日			告示番号	備考	
別府	別府市	境川		1	1	二	境川	二	線	6,900	—	S	7	10	14	271	
別府	別府市	境川		1	2	二	境川	二	線	—	—	S	8	6	21	182	
別府	別府市	境川		1	3	二	境川	二	線	—	—	S	10	10	3	536	
別府	別府市	境川		1	4	二	境川	二	線	—	—	S	12	5	10	359	
大分	湯布院町	駅館川	津房川	2		二	戦川	二	線	520	—	S	11	3	31	90	
別府	別府市	春木川		3	1	二	春木川	二	線	7,475	—	S	14	7	25	410	
別府	別府市	春木川		3	2	二	春木川	二	柱	—	0.02	S	31	12	11	1,966	
佐伯	宇目町	五ヶ瀬川	田代川	4	1	一	中の内川	一	線	1,400	—	S	22	6	26	209	
佐伯	宇目町	五ヶ瀬川	北川	4	2	一	中の内川	一	柱	340	3.44	H	3	5	28	1,201	
佐伯	宇目町	五ヶ瀬川	田代川	5		一	横瀬川	一	線	2,300	—	S	22	6	26	209	
佐伯	宇目町	五ヶ瀬川	市園川	6	1	一	酒利川	一	線	3,000	—	S	22	6	26	209	
佐伯	宇目町	五ヶ瀬川	市園川	6	2	一	酒利川	一	面・柱	265	3.76	H	15	4	10	414	
佐伯	弥生町	番匠川		7		一	元田川	一	線	1,500	—	S	22	6	26	209	
佐伯	本匠村	番匠川		8	1	一	谷口川	一	線	1,600	—	S	22	6	26	209	
佐伯	本匠村	番匠川		8	2	一	谷口川	一	柱	—	0.04	S	29	9	11	1,398	
佐伯	弥生町	番匠川	提内川	9	1	一	田代川	一	線	7,200	—	S	22	6	26	209	
佐伯	弥生町	番匠川	提内川	9	2	一	田代川	一	柱	—	0.02	S	31	12	11	1,966	
臼杵	津久見市	津久見川		10	1	二	西之内川	普	線	2,000	7.10	S	22	6	26	209	
臼杵	津久見市	津久見川	西ノ内川	10	2	二	西ノ内川第6	普	柱	118	0.59	H	7	2	22	276	
国東	国東町	田深川		11	1	二	双子川	普	線	1,330	1.16	S	22	6	26	209	
国東	国東町	田深川		11	2	二	双子川	普	柱	250	1.55	H	7	2	22	276	
国東	国東町	田深川	横手川	12		二	赤松川	普	線	4,150	4.26	S	22	6	26	209	
国東	安岐町	安岐川		13	1	二	朝来野川	二	線	3,550	24.20	S	22	6	26	209	
国東	安岐町	安岐川		13	2	二	朝来野川	二	柱	—	0.03	S	27	8	6	1,103	
国東	安岐町	安岐川		13	3	二	朝来野川	二	線	—	24.20	S	32	8	12	988	
国東	国東町	田深川		14	1	二	横手川	二	線	6,000	2.01	S	22	6	26	209	
国東	国東町	田深川		14	2	二	横手川	二	柱	—	0.04	S	27	8	6	1,103	
国東	国東町	田深川		15		二	田深川	二	線	7,000	7.67	S	22	6	26	209	
高田	香々地町	堅来川		16		二	堅来川	二	線	4,500	—	S	22	6	26	209	
高田	真玉町	白野川		17	1	二	白野川	二	線	5,000	—	S	22	6	26	209	
高田	真玉町	白野川		17	2	二	白野川	二	柱	—	0.04	S	30	11	7	1,262	
高田	真玉町	白野川		17	3	二	白野川	二	線	2,000	7.90	S	47	11	22	1,966	
高田	豊後高田市	桂川	都甲川	18	1	二	長岩屋川	二	線	6,400	—	S	22	6	26	209	
高田	豊後高田市	桂川	都甲川	18	2	二	長岩屋川	二	線	1,380	4.14	H	11	7	2	1,456	
宇佐	院内町	駅館川	恵良川	19		二	妙見川	二	線	1,250	—	S	22	6	26	209	
中津	山国町	山国川	山国川	20		一	神谷川	一	線	2,700	16.20	S	22	6	26	209	
中津	山国町	山国川	山国川	21	1	一	田野尾川	一	線	5,400	32.40	S	22	6	26	209	
中津	山国町	山国川	山国川	21	2	一	田野尾川	一	柱	—	—	S	27	8	6	1,103	
日田	前津江村	筑後川		22		一	田代川	普	線	2,200	—	S	22	6	26	209	

土木名	市町村名	水系名	幹川名	溪流番号	追加	水系	溪流名	種別	指定方法	指定延長m	指定面積ha	告示年月日			告示番号	備考	
日田	前津江村	筑後川		23		一	赤石川	一	線	3,200	—	S	22	6	26	209	
日田	前津江村	筑後川		24		一	第一堂尾川	普	線	1,800	—	S	22	6	26	209	
日田	前津江村	筑後川		25		一	第二堂尾川	普	線	1,200	—	S	22	6	26	209	
日田	日田市	筑後川	花月川	26	1	一	花月川	一	線	4,200	—	S	22	6	26	209	
日田	日田市	筑後川	花月川	26	2	一	花月川	一	線	—	—	S	27	7	11	937	
日田	大山町	筑後川	赤石川	27	1	一	吾午路川	一	線	1,200	—	S	22	6	26	209	
日田	大山町	筑後川	赤石川	27	2	一	吾々路川	一	柱	—	0.12	H	6	2	9	215	
豊後大野	三重町	大野川	三重川	28		一	松尾川	一	線	4,500	—	S	22	6	26	209	
臼杵	野津町	大野川	野津川	29		一	三重谷川	一	線	5,100	—	S	22	6	26	209	
臼杵	野津町	大野川	野津川	30		一	風連川	一	線	2,100	—	S	22	6	26	209	
臼杵	野津町	大野川	野津川	31		一	本垣河内川	一	線	2,600	—	S	22	6	26	209	
佐伯	蒲江町	森崎川		32		二	森崎川	二	線	2,700	—	S	22	11	27	357	
佐伯	蒲江町	森崎川		33		二	津江川	二	線	1,600	—	S	22	11	27	357	
佐伯	米水津村	色利川		34		二	色利川	二	線	4,000	—	S	22	11	27	357	
佐伯	佐伯市	番匠川	堅田川	35		一	木立川	一	線	10,000	—	S	22	11	27	357	
佐伯	佐伯市	番匠川	堅田川	36		一	石打川	一	線	2,300	—	S	22	11	27	357	
佐伯	本匠村	番匠川		37	1	一	波寄津川	普	線	2,000	—	S	22	11	27	357	
佐伯	本匠村	番匠川		37	2	一	波寄津川	普	柱	—	—	S	27	8	6	1,103	
佐伯	本匠村	番匠川		38	1	一	因尾川	普	線	12,000	500.00	S	22	11	27	357	
佐伯	本匠村	番匠川		38	2	一	因尾川	普	柱	—	1.00	S	27	8	6	1,103	
佐伯	本匠村	番匠川		38	3	一	因尾川	普	柱	—	18.00	S	29	3	29	282	
佐伯	本匠村	番匠川		38	4	一	因尾川	普	柱	—	0.15	S	29	9	11	1,398	
佐伯	本匠村	番匠川		38	5	一	因尾川	普	柱	—	0.03	S	30	11	7	1,262	
佐伯	本匠村	番匠川		39	1	一	上津川	一	線	5,000	—	S	22	11	27	357	
佐伯	本匠村	番匠川		39	2	一	上津川	一	柱	—	0.90	S	27	8	6	1,103	
佐伯	本匠村	番匠川		39	3	一	上津川	一	柱	—	—	S	27	8	6	1,103	
佐伯	本匠村	番匠川		39	4	一	上津川	一	柱	—	0.01	S	31	12	11	1,966	
佐伯	本匠村	番匠川		40	1	一	小又川	一	線	3,800	—	S	22	11	27	357	
佐伯	本匠村	番匠川		40	2	一	小又川	一	柱	—	2.50	S	29	3	29	282	
佐伯	本匠村	番匠川		40	3	一	小又川	一	柱	—	0.02	S	30	11	7	1,262	
佐伯	本匠村	番匠川		40	4	一	小又川	一	柱	—	0.04	S	31	12	11	1,966	
佐伯	宇目町	五ヶ瀬川	田代川	41		一	釘戸川	一	線	1,600	—	S	22	11	27	357	
高田	香々地町	羽根川		42		二	羽根川	二	線	3,600	—	S	22	11	27	357	
中津	耶馬溪町	山国川	山国川	43	1	一	樋山路川	一	線	4,100	24.98	S	22	11	27	357	
中津	耶馬溪町	山国川	山国川	43	2	一	樋山路川	一	線・柱	770	0.38	S	57	2	18	200	
中津	山国町	山国川	山国川	44		一	吉野川	一	線	900	4.50	S	22	11	27	357	
中津	山国町	山国川	山国川	45	1	一	所小野川	一	線	3,100	15.50	S	22	11	27	357	
中津	山国町	山国川	山国川	45	2	一	所小野川	一	柱	—	0.39	S	29	3	29	282	
中津	山国町	山国川	山国川	45	3	一	所小野川	一	柱	130	0.67	H	4	12	8	1,915	
佐伯	蒲江町	波当津川		46		二	波当津川	二	線	1,600	—	S	23	9	11	76	

土木名	市町村名	水系名	幹川名	溪流番号	追加	水系	溪流名	種別	指定方法	指定延長m	指定面積ha	告示年月日			告示番号	備考	
佐伯	蒲江町	芹川		47		二	(蒲江) 芹川	二	線	3,500	—	S	23	9	11	76	
佐伯	蒲江町	河内川		48		二	河内川	二	線	3,200	—	S	23	9	11	76	
佐伯	蒲江町	土後川		49		三	土後川	普	線	700	—	S	23	9	11	76	
佐伯	蒲江町	畑野浦川		50		二	畑野浦川	二	線	3,000	—	S	23	9	11	76	
佐伯	蒲江町	畑野浦川		51	1	二	西河内川	二	線	2,000	—	S	23	9	11	76	
佐伯	蒲江町	畑野浦川		51	2	二	西河内川	二	柱	330	2.70	H	2	3	9	480	
佐伯	米水津村	浦代川		52	1	三	浦代川	普	線	5,000	—	S	23	9	11	76	
佐伯	米水津村	浦代川		52	2	三	浦代川	普	柱	—	—	S	29	3	29	282	
佐伯	鶴見町	志手川		53		三	志手川	普	線	1,200	—	S	23	9	11	76	
佐伯	鶴見町	志手川		54		三	木立道川	普	線	1,300	—	S	23	9	11	76	
佐伯	佐伯市	番匠川	堅田川	55		一	波越川	一	線	3,000	—	S	23	9	11	76	
佐伯	佐伯市	番匠川	堅田川	56		一	古河内川	普	線	2,000	—	S	23	9	11	76	
佐伯	佐伯市	番匠川	堅田川	57		一	泥谷口川	一	線	2,700	—	S	23	9	11	76	
佐伯	佐伯市	戸穴川		58		二	戸穴川	二	線	2,448	—	S	23	9	11	76	
佐伯	佐伯市	戸穴川		59		二	中之内川	普	線	1,961	—	S	23	9	11	76	
臼杵	野津町	大野川	野津川	60	1	一	丸石川	一	線	1,100	0.03	S	23	9	11	76	
臼杵	野津町	大野川	野津川	60	2	一	丸石川	一	線	—	—	S	29	9	11	1,398	
臼杵	野津町	大野川	野津川	61	1	一	越路川	一	線	1,600	—	S	23	9	11	76	
臼杵	野津町	大野川	野津川	61	2	一	越路川	一	柱	—	0.07	S	27	8	6	1,103	
臼杵	野津町	大野川	野津川	61	3	一	越路川	一	柱	—	—	S	30	11	7	1,262	
臼杵	野津町	大野川	野津川	61	4	一	越路川	一	柱	—	0.03	S	31	12	11	1,966	
臼杵	野津町	大野川	野津川	62		一	一之内川	一	線	1,600	—	S	23	9	11	76	
臼杵	野津町	大野川	三重川	63		一	吉田川	一	線	8,500	—	S	23	9	11	76	
臼杵	野津町	大野川	三重川	64	1	一	椎原川	一	線	300	—	S	23	9	11	76	
臼杵	野津町	大野川	三重川	64	2	一	椎原川	一	柱	112	1.07	H	5	8	16	1,702	
臼杵	野津町	大野川	三重川	65		一	細枝川	普	線	730	—	S	23	9	11	76	
臼杵	野津町	臼杵川		66		二	名塚川	普	線	3,550	—	S	23	9	11	76	
臼杵	野津町	臼杵川	名塚川	67		二	落合川	普	線	1,500	—	S	23	9	11	76	
大分	大分市	大野川		68	1	一	河原内川	一	線	10,200	—	S	23	9	11	76	
大分	大分市	大野川		68	2	一	河原内川	一	線	5,800	34.80	S	34	9	16	1,757	
大分	大分市	大野川		68	3	一	河原内川	一	面	—	8.20	S	47	2	8	174	
大分	大分市	大野川	河原内川	69		一	黒仁田川	一	線	700	—	S	23	9	11	76	
大分	大分市	大野川		70	1	一	大内川	一	線	3,800	—	S	23	9	11	76	
大分	大分市	大野川		70	2	一	大内川	一	面	—	15.90	S	47	2	8	174	
大分	大分市	大野川		70	3	一	大内川	一	柱	240	1.20	S	59	12	26	1,735	
大分	湯布院町	大分川		71	1	一	花合野川	一	線	5,580	—	S	23	9	11	76	
大分	湯布院町	大分川		71	2	一	花合野川	一	柱	—	—	S	27	8	6	1,103	
大分	湯布院町	大分川		71	3	一	花合野川	一	柱	—	—	S	29	3	29	282	
大分	湯布院町	大分川		71	4	一	花合野川	一	柱	—	0.05	S	30	11	7	1,262	
大分	湯布院町	大分川		71	5	一	花合野川	一	線	2,500	32.50	S	32	12	16	1,651	



土木名	市町村名	水系名	幹川名	溪流番号	追加	水系	溪流名	種別	指定方法	指定延長m	指定面積ha	告示年月日			告示番号	備考	
別府	別府市	朝見川		72	1	二	朝見川	二	線	5,500	—	S	23	9	11	76	
別府	別府市	朝見川		72	2	二	朝見川	二	柱	—	—	S	29	3	29	282	
別府	別府市	朝見川		72	3	二	朝見川	二	柱	—	0.18	S	29	9	11	1,398	
別府	別府市	朝見川		72	4	二	朝見川	二	柱	—	0.08	S	30	11	7	1,262	
別府	別府市	朝見川		72	5	二	朝見川	二	柱	—	0.05	S	31	12	11	1,966	
別府	別府市	朝見川		73	1	二	乙原川	二	線	1,125	—	S	23	9	11	76	
別府	別府市	朝見川		73	2	二	乙原川	二	柱	—	—	S	29	3	29	282	
別府	別府市	朝見川		73	3	二	乙原川	二	柱	—	0.12	S	29	9	11	1,398	
別府	山香町	寄藻川	向野川	74		二	御許川	普	線	2,700	—	S	23	9	11	76	
宇佐	安心院町	駅館川	津房川	75	1	二	津房川	二	線	8,960	—	S	23	9	11	76	
宇佐	安心院町	駅館川	津房川	75	2	二	津房川	二	面	—	—	S	27	8	6	1,103	
宇佐	安心院町	駅館川	津房川	75	3	二	津房川	二	柱	—	0.03	S	31	12	11	1,966	
宇佐	安心院町	駅館川	津房川	75	4	二	津房川	二	柱	5,447	3.80	H	1	10	11	1,733	
宇佐	安心院町	駅館川	津房川	75	5	二	津房川	二	柱	—	—	H	13	3	16	255	
中津	三光村	犬丸川	犬丸川	76		二	犬丸川	二	線	10,500	52.50	S	23	9	11	76	
玖珠	九重町	筑後川	玖珠川	77	1	一	白水川	一	線	3,800	—	S	23	9	11	76	
玖珠	九重町	筑後川	玖珠川	77	2	一	白水川	一	柱	570	5.76	H	2	2	17	339	
玖珠	九重町	筑後川	玖珠川	77	3	一	白水川	一	柱	—	0.30	S	29	7	9	1,257	
玖珠	九重町	筑後川	玖珠川	77	4	一	白水川	一	柱	180	1.78	H	14	5	29	470	
佐伯	佐伯市	番匠川	堅田川	78		一	谷川	普	線	900	—	S	23	9	11	76	
国東	武蔵町	武蔵川		79		二	挾間川	二	線	2,700	0.80	S	24	9	29	813	
高田	香々地町	見目川		80		二	見目川	二	線	5,000	—	S	23	9	11	76	
中津	耶馬溪町	山国川	山国川	81		一	三尾母川	一	面・線	2,500	12.50	S	25	1	21	24	
中津	山国町	山国川	山国川	82		一	山国川	一	面・線	2,200	11.00	S	25	8	11	983	
中津	耶馬溪町	山国川	三尾母川	83	1	一	小川内川	一	線	500	2.50	S	25	8	11	983	
中津	耶馬溪町	山国川	三尾母川	83	2	一	小川内川	一	柱	96	0.24	H	7	2	22	276	
高田	豊後高田市	桂川	都甲川	84		二	並石川	普	線	2,000	—	S	25	8	25	989	
高田	豊後高田市	桂川		85		二	丸山川	二	線	3,000	—	S	25	8	25	989	
日田	前津江村	筑後川	赤石川	86	1	一	梅木川	一	線	1,300	—	S	25	8	25	989	
日田	前津江村	筑後川	赤石川	86	2	一	梅木川	一	柱	—	0.70	S	29	7	9	1,257	
日田	前津江村	筑後川	赤石川	86	3	一	梅木川	一	柱	—	2.38	S	29	9	11	1,398	
日田	前津江村	筑後川	赤石川	86	4	一	梅木川	一	面	—	5.90	S	47	2	8	174	
玖珠	玖珠町	筑後川	玖珠川	87	1	一	板屋川	一	面	1,800	—	S	25	8	25	989	
玖珠	玖珠町	筑後川	玖珠川	87	2	一	板屋川	一	柱	—	0.30	S	29	7	9	1,257	
玖珠	玖珠町	筑後川	玖珠川	87	3	一	板屋川	一	柱	—	0.07	S	29	9	11	1,398	
玖珠	玖珠町	筑後川	玖珠川	87	4	一	板屋川	一	線	—	0.05	S	31	12	11	1,966	
玖珠	玖珠町	筑後川	玖珠川	87	5	一	板屋川	一	柱	220	1.64	H	12	8	9	1,757	
玖珠	玖珠町	筑後川	玖珠川	88	1	一	西田川	一	線	3,000	—	S	25	8	25	989	
玖珠	玖珠町	筑後川	玖珠川	88	2	一	西田川	一	柱	—	0.20	S	29	7	9	1,257	
玖珠	玖珠町	筑後川	玖珠川	88	3	一	西田川	一	柱	—	0.06	S	29	9	11	1,398	

土木名	市町村名	水系名	幹川名	溪流番号	追加	水系	溪流名	種別	指定方法	指定延長m	指定面積ha	告示年月日			告示番号	備考	
臼杵	津久見市	青江川		89		二	青江川	二	線	1,500	3.72	S	26	12	15	1,037	
大分	大分市	大野川	河原内川	90	1	一	佐渡川	一	線	2,000	—	S	26	12	15	1,037	
大分	大分市	大野川	河原内川	90	2	一	佐渡川	一	柱	—	0.09	S	30	11	7	1,262	
臼杵	野津町	大野川	野津川	91	1	一	割後場川	一	線	600	—	S	26	12	15	1,037	
臼杵	野津町	大野川	野津川	91	2	一	割後場川	一	柱	—	—	S	27	8	6	1,103	
大分	湯布院町	大分川		92	1	一	湯之坪川	一	線	1,280	—	S	26	12	15	1,037	
大分	湯布院町	大分川		92	2	一	湯之坪川	一	柱	—	—	S	27	8	6	1,103	
大分	湯布院町	大分川		92	3	一	湯之坪川	一	柱	—	—	S	29	3	29	282	
大分	湯布院町	大分川		92	4	一	湯之坪川	一	線	1,020	5.80	S	44	3	31	807	
大分	湯布院町	大分川		92	5	一	湯之坪川	一	柱	220	1.30	S	48	3	6	397	
国東	安岐町	安岐川		93	1	二	巒川	二	線	4,400	4.24	S	26	12	15	1,037	
国東	安岐町	安岐川		93	2	二	巒川	二	柱	—	0.02	S	29	3	29	282	
高田	真玉町	真玉川		94	1	二	真玉川	二	線	7,000	—	S	26	12	15	1,037	
高田	真玉町	真玉川		94	2	二	真玉川	二	柱	—	—	S	27	8	6	1,103	
高田	真玉町	真玉川		94	3	二	真玉川	二	柱	—	0.08	S	29	9	11	1,398	
高田	真玉町	真玉川		94	4	二	真玉川	二	柱	—	0.02	S	30	11	7	1,262	
高田	真玉町	真玉川		94	5	二	真玉川	二	柱	—	0.03	S	31	12	11	1,966	
高田	真玉町	真玉川		94	6	二	真玉川	二	線	2,300	29.00	S	40	7	30	2,097	
高田	真玉町	真玉川		94	7	二	真玉川	二	柱	—	3.82	H	3	4	11	1,023	
高田	真玉町	真玉川		95	1	二	大岩屋川	普	線	2,500	—	S	26	12	15	1,037	
高田	真玉町	真玉川		95	2	二	大岩屋川	普	柱	—	—	S	29	3	29	282	
宇佐	宇佐市	寄藻川		96		二	日足川	二	線	2,840	—	S	26	12	15	1,037	
宇佐	安心院町	駅館川	津房川	97	2	二	深見川	二	面	340	1.77	H	10	12	14	2,132	
宇佐	安心院町	駅館川	津房川	97	1	二	深見川	二	線	3,780	—	S	26	12	15	1,037	
国東	国東町	来浦川		98	1	二	来浦川	二	線	1,650	2.20	S	27	7	11	937	
国東	国東町	来浦川		98	2	二	来浦川	二	線	580	2.20	S	38	9	3	2,293	
日田	前津江村	筑後川		99		一	堂尾川	普	柱	—	—	S	27	7	11	937	
日田	中津江村	筑後川	津江川	100		一	小草川	普	線	800	—	S	27	7	11	937	
大分	佐賀関町	志生木川		101		二	志生木川	二	線	2,000	4.00	S	27	8	6	1,103	
竹田	久住町	大野川	稲葉川	102	1	一	家古屋川	一	線・柱	1,000	—	S	27	8	6	1,103	
竹田	久住町	大野川	稲葉川	102	2	一	家古屋川	一	柱	—	0.02	S	31	12	11	1,966	
竹田	久住町	大野川	稲葉川	102	3	一	家古屋川	一	面	—	14.10	H	5	8	16	1,702	
国東	国見町	伊美川		103		二	伊美川	二	線・柱	2,350	2.49	S	27	8	6	1,103	
高田	香々地町	竹田川		104	1	二	竹田川	二	線・柱	6,000	—	S	27	8	6	1,103	
高田	香々地町	竹田川		104	2	二	竹田川	二	柱	—	—	S	29	3	29	282	
高田	香々地町	竹田川		104	3	二	竹田川	二	柱	—	0.08	S	29	9	11	1,398	
高田	香々地町	竹田川		104	4	二	竹田川	二	線	1,950	8.23	S	47	2	8	174	
高田	真玉町	真玉川		105		二	西仏川	普	線・柱	1,500	—	S	27	8	6	1,103	
玖珠	九重町	筑後川	玖珠川	106	1	一	中巢川	一	線・柱	1,000	—	S	27	8	6	1,103	
玖珠	九重町	筑後川	野上川	106	2	一	中巢川	一	柱	197	1.00	H	5	8	16	1,702	

土木名	市町村名	水系名	幹川名	溪流番号	追加	水系	溪流名	種別	指定方法	指定延長m	指定面積ha	告示年月日			告示番号	備考	
玖珠	九重町	筑後川	野上川	106	3	一	中巢川	一	面	550	4.47	H	12	1	27	163	
玖珠	九重町	筑後川	玖珠川	107	1	一	鳴子川	一	線・柱	13,600	—	S	27	8	6	1,103	
玖珠	九重町	筑後川	玖珠川	107	2	一	鳴子川	一	柱	—	0.07	S	30	11	7	1,262	
玖珠	九重町	筑後川	玖珠川	107	3	一	鳴子川	一	線	—	47.60	S	39	8	5	1,998	
玖珠	九重町	筑後川	玖珠川	108	1	一	玖珠川	一	線・柱	4,800	—	S	28	2	12	140	
玖珠	九重町	筑後川	玖珠川	108	2	一	玖珠川	一	柱	—	0.45	S	29	7	9	1,257	
玖珠	九重町	筑後川	玖珠川	108	3	一	玖珠川	一	柱	—	0.05	S	29	9	11	1,398	
玖珠	九重町	筑後川	玖珠川	108	4	一	玖珠川	一	線	6,200	34.10	S	33	12	18	2,135	
玖珠	九重町	筑後川	玖珠川	108	5	一	玖珠川	一	柱	280	0.69	H	22	5	7	497	
宇佐	宇佐市	寄藻川		109		二	寄藻川	二	線・柱	3,000	—	S	29	3	29	282	
臼杵	野津町	大野川	野津川	110	1	一	須久保川	普	線・柱	2,100	—	S	29	3	29	282	
臼杵	野津町	大野川	野津川	110	2	一	須久保川	普	面・柱	1,280	9.67	H	13	3	16	255	
国東	武蔵町	武蔵川		111	1	二	武蔵川	二	線	—	4.64	S	24	9	29	813	
国東	武蔵町	武蔵川		111	2	二	武蔵川	二	柱	5,000	0.04	S	29	3	29	282	
国東	武蔵町	武蔵川		111	3	二	武蔵川	二	柱	—	0.03	S	31	12	11	1,966	
国東	武蔵町	武蔵川		111	4	二	武蔵川	二	面	450	5.96	H	9	3	13	559	
大分	湯布院町	大分川		112	1	一	福万川	一	柱	3,150	2.21	S	29	7	9	1,257	
大分	湯布院町	大分川		112	2	一	福万川	一	柱	—	0.04	S	29	9	11	1,398	
玖珠	九重町	筑後川	玖珠川	113		一	奥双石川	一	線・柱	1,000	1.99	S	29	7	9	1,257	
玖珠	九重町	筑後川	玖珠川	114	1	一	筋湯川	普	線・柱	750	3.91	S	29	7	9	1,257	
玖珠	九重町	筑後川	玖珠川	114	2	一	筋湯川	普	線	1,900	5.50	S	33	12	18	2,135	
玖珠	九重町	筑後川	玖珠川	114	3	一	筋湯川	普	柱	220	0.68	H	10	12	14	2,132	
日田	前津江村	筑後川		115	1	一	小畑川	普	線・柱	3,800	—	S	29	7	9	1,257	
日田	前津江村	筑後川		115	2	一	小畑川	普	柱	—	3.60	S	29	9	11	1,398	
日田	前津江村	筑後川		115	3	一	小畑川	普	柱	—	0.07	S	31	12	11	1,966	
日田	前津江村	筑後川	高瀬川	115	4	一	小畑川	普	柱	300	0.82	H	8	5	13	1,329	
日田	中津江村	筑後川	津江川	116	1	一	後合川	一	線・柱	1,800	1.95	S	29	7	9	1,257	
日田	中津江村	筑後川	津江川	116	2	一	後合川	一	柱	—	0.24	H	6	2	14	277	
中津	山国町	山国川	山国川	117	1	一	倉谷川	一	柱	1,250	2.18	S	29	7	9	1,257	
中津	山国町	山国川	山国川	117	2	一	倉谷川	一	柱	—	0.02	S	29	9	11	1,398	
中津	山国町	山国川	山国川	117	3	一	倉谷川	一	柱	—	0.06	S	30	11	7	1,262	
中津	山国町	山国川	上志川	117	4	一	倉谷川	一	柱	192	0.63	H	5	12	7	2,283	
別府	別府市	境川		118		二	長谷川	普	柱	450	0.16	S	29	9	11	1,398	
大分	湯布院町	大分川	花合野川	119		一	倉本川	一	柱	2,760	0.74	S	29	9	11	1,398	
佐伯	本匠村	番匠川	因尾川	120		一	河原内川	普	線	—	1.70	S	29	9	11	1,398	
国東	武蔵町	武蔵川		121		二	志和利川	二	線・柱	3,850	6.20	S	29	9	11	1,398	
国東	武蔵町	武蔵川		122	1	二	吉広川	二	線	—	4.51	S	24	9	29	813	
国東	武蔵町	武蔵川		122	2	二	吉広川	二	柱	4,600	0.05	S	29	9	11	1,398	
国東	武蔵町	武蔵川		122	3	二	吉広川	二	柱	—	0.04	S	30	11	7	1,262	
国東	武蔵町	武蔵川		122	4	二	吉広川	二	柱	—	0.02	S	31	12	11	1,966	

土木名	市町村名	水系名	幹川名	溪流番号	追加	水系	溪流名	種別	指定方法	指定延長m	指定面積ha	告示年月日			告示番号	備考	
宇佐	院内町	駅館川	恵良川	123	1	二	高並川	二	線	3,880	14.60	S	29	9	11	1,398	
宇佐	院内町	駅館川	恵良川	123	2	二	高並川	二	線	5,300	16.70	S	41	11	15	3,780	
宇佐	院内町	駅館川		123	3	二	高並川	二	柱	242	0.95	H	7	2	22	276	
宇佐	院内町	駅館川	恵良川	123	4	二	高並川	二	柱	338	1.16	H	8	5	13	1,329	
宇佐	院内町	駅館川	恵良川	124		二	高並川支川	二	線	—	13.78	S	41	11	15	3,780	
玖珠	九重町	筑後川	玖珠川	125		一	相挾間川	一	線	4,114	3.26	S	29	9	11	1,398	
佐伯	本匠村	番匠川		126		一	鹿淵川	一	線・柱	900	1.67	S	30	3	8	164	
臼杵	野津町	大野川	野津川	127	1	一	仲野川	一	線・柱	1,300	1.81	S	30	3	8	164	
臼杵	野津町	大野川	野津川	127	2	一	仲野川	一	線	—	0.05	S	31	12	11	1,966	
臼杵	野津町	大野川	野津川	127	3	一	仲野川	一	柱	—		H	13	3	16	255	
別府	日出町	三川	三川	128	1	二	三川	二	線・柱	2,566	3.64	S	30	11	7	1,262	
別府	日出町	三川	三川	128	2	二	三川	二	線	3,400	19.60	S	41	6	6	1,789	
別府	日出町	三川	三川	128	3	二	三川	二	柱	—	0.81	S	50	11	21	1,493	
大分	庄内町	大分川	花合野川	129	1	一	阿蘇野川	一	線・柱	18,000	14.13	S	30	11	7	1,262	
大分	庄内町	大分川	花合野川	129	2	一	阿蘇野川	一	線	12,000	54.00	S	32	12	16	1,651	
大分	大分市	大野川	判田川	130		一	立小野川	一	線・柱	4,300	2.13	S	31	12	11	1,966	
大分	湯布院町	大分川		131		一	白滝川	一	線・柱	3,400	5.40	S	31	12	11	1,966	
中津	耶馬溪町	山国川	山国川	132		一	木の子川	一	線・柱	2,630	2.94	S	31	12	11	1,966	
日田	中津江村	筑後川	津江川	133		一	石場川	普	線・柱	1,940	1.41	S	31	12	11	1,966	
佐伯	上浦町	暁嵐川		134	1	二	暁嵐川	二	線	1,800	16.00	S	32	8	12	988	
佐伯	上浦町	暁嵐川		134	2	二	暁嵐川	二	柱	284	1.63	H	7	2	22	276	
竹田	竹田市	大野川	緒方川	135		一	名子川	一	線	2,000	4.20	S	32	8	12	988	
大分	湯布院町	大分川		136	1	一	大分川	一	線	16,200	208.00	S	32	8	22	1,012	
大分	湯布院町	大分川		136	2	一	大分川	一	線	670	1.80	S	34	12	28	2,620	
大分	湯布院町	大分川		136	3	一	大分川	一	線	460	1.38	S	50	5	27	899	
佐伯	宇目町	五ヶ瀬川	中岳川	137		一	大切川	普	線	1,500	4.70	S	32	8	22	1,012	
日田	中津江村	筑後川	津江川	138	1	一	鯛生川	普	線	4,200	9.90	S	32	8	22	1,012	
日田	中津江村	筑後川	津江川	138	2	一	鯛生川	普	線	5,000	25.00	S	47	11	22	1,966	
日田	中津江村	筑後川	津江川	138	3	一	鯛生川	普	柱	160	0.16	H	8	5	13	1,329	
中津	山国町	山国川	春田川	139	1	一	朝小野川	一	線	800	1.20	S	32	8	22	1,012	
中津	山国町	山国川	春田川	139	2	一	朝小野川	一	柱	140	0.70	H	5	12	7	2,283	
中津	山国町	山国川	春田川	139	3	一	朝小野川	一	柱	652	0.75	H	7	2	22	276	
佐伯	本匠村	番匠川		140		一	白谷川	一	線	4,200	10.80	S	32	8	22	1,012	
佐伯	本匠村	番匠川		141		一	小半川	一	線	3,800	3.30	S	32	8	22	1,012	
玖珠	九重町	筑後川	玖珠川	142	1	一	石原川	普	線	2,050	38.80	S	32	8	22	1,012	
玖珠	九重町	筑後川	玖珠川	142	2	一	石原川	普	柱	880	5.85	H	19	3	13	313	
高田	豊後高田市	桂川		143	1	二	小崎川	二	線	2,600	12.80	S	32	8	22	1,012	
高田	豊後高田市	桂川		143	2	二	小崎川	二	柱	2,050	4.01	S	56	5	29	1,087	
中津	耶馬溪町	山国川	三尾母川	144	1	一	芦木川	一	線	2,400	12.30	S	32	8	22	1,012	
中津	耶馬溪町	山国川	三尾母川	144	2	一	芦木川	一	柱	—	0.14	H	5	12	7	2,283	

土木名	市町村名	水系名	幹川名	溪流番号	追加	水系	溪流名	種別	指定方法	指定延長m	指定面積ha	告示年月日			告示番号	備考	
中津	山国町	山国川	山国川	145	1	一	上志川	一	線	2,800	5.57	S	32	9	25	1,182	
中津	山国町	山国川	山国川	145	2	一	上志川	一	線	2,200	6.18	S	42	3	31	978	
佐伯	弥生町	番匠川	井崎川	146	1	一	床木川	一	線	6,370	25.70	S	33	1	18	72	
佐伯	弥生町	番匠川	井崎川	146	2	一	床木川	一	線	—	25.70	S	38	3	12	511	
玖珠	九重町	筑後川	玖珠川	147	1	一	奥郷川	一	線	6,000	31.90	S	33	9	4	1,382	
玖珠	九重町	筑後川	玖珠川	147	2	一	奥郷川	一	面・柱	155	1.42	H	13	3	16	255	
佐伯	米水津村	大内浦川		148		三	大内浦川	普	線	1,300	1.30	S	34	3	30	600	
日田	中津江村	筑後川	玖珠川	149	1	一	梅野川	一	線	2,100	7.00	S	34	9	16	1,757	
日田	中津江村	筑後川	玖珠川	149	2	一	梅野川	一	面	—	7.00	S	47	2	8	174	
日田	中津江村	筑後川	津江川	149	3	一	梅野川	普	面		4.02	H	8	5	13	1,329	
日田	上津江村	筑後川	玖珠川	150		一	猫の谷川	普	線	600	1.80	S	34	9	16	1,757	
玖珠	九重町	筑後川	玖珠川	151		一	宝泉寺川	一	線	1,800	4.60	S	34	9	16	1,757	
佐伯	本匠村	番匠川		152		一	笠掛川	一	線	1,300	2.60	S	34	9	16	1,757	
豊後大野	三重町	大野川	三重川	153		一	小坂川	一	線	2,500	7.00	S	35	10	7	2,205	
日田	上津江村	筑後川	玖珠川	154		一	境の谷川	普	線	1,500	3.00	S	35	10	7	2,205	
日田	中津江村	筑後川	玖珠川	155	1	一	藤蔵川	普	線	4,000	17.00	S	35	10	7	2,205	
日田	中津江村	筑後川	梅野川	155	2	一	藤蔵川	普	柱	—	0.07	H	6	2	9	215	
佐伯	宇目町	五ヶ瀬川	中岳川	156		一	落水川	普	線	2,800	8.60	S	35	10	7	2,205	
日田	前津江村	筑後川		157		一	広川原川	普	線	2,000	6.00	S	35	11	1	2,337	
日田	天瀬町	筑後川	玖珠川	158	1	一	赤岩川	普	線	1,160	3.10	S	36	2	22	220	
日田	天瀬町	筑後川	玖珠川	158	2	一	赤岩川	普	柱	280	0.80	H	7	2	22	276	
日田	天瀬町	筑後川		159	1	一	高尾川	普	線	2,200	7.20	S	36	2	22	220	
日田	天瀬町	筑後川		159	2	一	高尾川	普	面・柱	310	2.37	H	9	6	10	1,295	
日田	大山町	筑後川		160	1	一	上野川	一	線	2,850	7.98	S	36	2	22	220	
日田	大山町	筑後川	上野川	160	2	一	上野川	一	柱	150	0.25	H	7	2	22	276	
玖珠	九重町	筑後川	玖珠川	161	1	一	古井川	一	線	1,050	9.45	S	36	2	22	220	
玖珠	九重町	筑後川	玖珠川	161	2	一	古井川	一	柱	535	3.09	H	21	7	21	769	
玖珠	玖珠町	筑後川	玖珠川	162		一	夕露川	一	線	1,400	3.05	S	36	2	22	220	
玖珠	九重町	筑後川	玖珠川	163	1	一	黒猪鹿川	一	線	3,500	8.75	S	36	2	22	220	
玖珠	九重町	筑後川	玖珠川	163	2	一	黒猪鹿川	一	柱	380	1.81	H	14	3	14	205	
別府	大田村	桂川	石丸川	164		二	尾付原川	普	線	600	1.20	S	36	2	22	220	
大分	大分市	祓川		165	1	二	祓川	二	線	1,200	3.70	S	36	2	22	220	
大分	大分市	祓川		165	2	二	祓川	二	柱	3,100	8.90	S	56	1	14	24	
国東	姫島村	大海川		166		三	大海川	普	線	500	1.25	S	36	2	22	220	
玖珠	九重町	筑後川	玖珠川	167		一	日向川	普	線	600	2.22	S	37	4	28	1,195	
別府	別府市	鳴川		168		三	(別府) 鳴川	普	線	800	3.00	S	37	4	28	1,195	
玖珠	玖珠町	筑後川	玖珠川	169	1	一	山浦川	一	線	1,400	5.30	S	37	4	28	1,195	
玖珠	玖珠町	筑後川	玖珠川	169	2	一	山浦川	一	柱	720	4.45	H	4	12	8	1,915	
別府	別府市	新川		170		二	新川	二	線	4,100	12.30	S	37	10	18	2,664	
別府	別府市	新川		171		二	柴石川	普	線	3,300	8.70	S	37	10	18	2,664	

土木名	市町村名	水系名	幹川名	溪流番号	追加	水系	溪流名	種別	指定方法	指定延長m	指定面積ha	告示年月日			告示番号	備考	
豊後大野	大野町	大野川		172		一	茜川	一	線	4,200	16.00	S	37	10	25	2,692	
宇佐	安心院町	駅館川	津房川	173		二	釜ノ口川	二	線	7,450	82.19	S	37	10	25	2,692	
日田	日田市	筑後川		174		一	柚木谷川	普	線	2,100	3.14	S	37	12	10	3,009	
佐伯	佐伯市	番匠川	堅田川	175		一	大越川	一	線	14,000	65.20	S	38	3	12	509	
玖珠	九重町	筑後川	玖珠川	176	1	一	小久保川	一	線	2,380	6.30	S	38	3	12	509	
玖珠	九重町	筑後川	玖珠川	176	2	一	小久保川	一	柱	203	1.12	S	63	10	8	1,974	
玖珠	九重町	筑後川	玖珠川	176	3	一	小久保川	一	柱	280	1.01	H	3	3	15	577	
国東	武蔵町	武蔵川		177		二	松ヶ迫川	二	線	2,700	2.80	S	38	3	12	509	
臼杵	津久見市	津久見川		178	1	二	津久見川	二	線	3,280	5.00	S	38	3	12	510	
臼杵	津久見市	津久見川		178	2	二	津久見川	二	線	970	1.50	S	42	3	31	978	
日田	天瀬町	筑後川		179	1	一	合楽川	普	線	1,700	4.96	S	38	3	12	510	
日田	天瀬町	筑後川		179	2	一	合楽川	普	線	5,500	15.50	S	42	12	11	4,149	
別府	別府市	境川		180	1	二	板地川	二	線	1,000	2.62	S	38	3	12	510	
別府	別府市	境川		180	2	二	板地川	二	線	2,100	5.00	S	45	10	12	1,501	
別府	別府市	境川		180	3	二	板地川	二	線	500	2.00	S	56	5	29	1,087	
別府	別府市	境川		180	4	二	板地川	二	柱	77	5.00	S	60	9	4	1,215	
豊後大野	三重町	大野川	三重川	181		一	三重川	一	線	5,400	13.32	S	38	3	12	510	
豊後大野	三重町	大野川	三重川	182		一	三重川支川	一	線	—	—	S	38	3	12	510	
日田	中津江村	筑後川	津江川	183		一	宮園川	普	線	900	5.30	S	38	3	12	510	
日田	中津江村	筑後川	津江川	184	1	一	黒谷川	普	線	1,400	10.50	S	38	3	12	510	
日田	中津江村	筑後川	津江川	184	2	一	黒谷川	普	柱	239	1.26	H	7	2	22	276	
日田	中津江村	筑後川	津江川	184	3	一	黒谷川	普	柱	243	1.18	H	7	2	22	276	
日田	中津江村	筑後川	津江川	184	4	一	黒谷川及びフケ原川	普	柱	230	1.63	H	7	2	22	276	
日田	中津江村	筑後川	津江川	184	5	一	黒谷川	普	柱	—	0.02	H	6	2	14	277	
竹田	荻町	大野川	大野川	185		一	山崎川	一	線	6,000	73.80	S	38	3	12	510	
大分	大分市	大野川		186		一	玉泉寺川	一	線	3,000	15.00	S	38	3	12	510	
大分	大分市	大野川		187		一	長谷川	一	線	2,500	12.50	S	38	3	12	511	
豊後大野	大野町	大野川	平井川	188		一	(大野)田代川	一	線	10,000	5.00	S	38	3	12	510	
国東	安岐町	安岐川		189		二	油留木川	普	線	4,550	22.40	S	38	3	12	511	
国東	安岐町	安岐川		190	1	二	荒木川	二	線	3,200	13.00	S	38	3	12	511	
国東	安岐町	安岐川		190	2	二	荒木川	二	線	1,300	3.47	S	42	3	31	978	
国東	国東町	田深川		191		二	中谷川	普	線	200	0.58	S	38	3	12	511	
宇佐	院内町	駅館川	恵良川	192		二	余川	普	線	3,250	23.00	S	38	3	12	511	
佐伯	佐伯市	番匠川	堅田川	193		一	山口川	一	線	4,350	22.80	S	38	3	12	511	
日田	上津江村	筑後川	津江川	194		一	新屋敷川	普	線	1,200	4.50	S	38	3	12	510	
大分	大分市	丹生川		195		二	尾田川	二	線	6,000	23.20	S	38	3	12	511	
大分	湯布院町	大分川		196		一	平川	一	線	2,200	31.70	S	38	9	3	2,293	
大分	野津原町	大分川	七瀬川	197		一	今畑川	普	線	800	2.00	S	38	9	3	2,293	
別府	別府市	朝見川		198	1	二	河内川	二	線	900	2.70	S	38	9	3	2,293	
別府	別府市	朝見川		198	2	二	河内川	二	線	500	5.04	S	43	11	7	3,341	

土木名	市町村名	水系名	幹川名	溪流番号	追加	水系	溪流名	種別	指定方法	指定延長m	指定面積ha	告示年月日			告示番号	備考	
別府	別府市	平田川		199	1	三	平田川	普	線	3,400	9.52	S	38	9	3	2,293	
別府	別府市	平田川		199	2	三	平田川	普	線	1,800	8.28	S	49	10	5	1,254	
別府	別府市	冷川		200		三	冷川	普	線	6,700	5.72	S	38	9	3	2,293	
別府	別府市	冷川		201		三	冷川支川	普	線	—	18.32	S	38	9	3	2,293	
玖珠	九重町	筑後川	玖珠川	202	1	一	桐木川	普	線	1,050	3.00	S	38	9	3	2,293	
玖珠	九重町	筑後川	玖珠川	202	2	一	桐木川	普	柱	253	2.16	H	5	8	16	1,702	
日田	上津江村	筑後川	津江川	203		一	川原川	一	線	4,200	31.00	S	38	9	3	2,293	
日田	上津江村	筑後川	津江川	204	1	一	瀬屋川	普	線	1,500	12.00	S	38	9	3	2,293	
日田	上津江村	筑後川	津江川	204	2	一	瀬屋川	普	柱	767	0.95	H	1	1	21	74	
豊後大野	大野町	大野川		205		一	柴北川	一	線	10,000	35.00	S	38	9	3	2,298	
臼杵	津久見市	津久見川		206		二	彦之内川	二	線	3,000	4.20	S	38	9	3	2,293	
国東	国東町	清流川		207		二	清流川	二	線	1,500	1.50	S	38	9	3	2,293	
日田	中津江村	筑後川	津江川	208		一	藤蔵川流域	普	面	—	8.22	S	38	10	2	2,557	
日田	大山町	筑後川		209	1	一	日の熊谷川	普	線	1,500	4.00	S	38	10	2	2,557	
日田	大山町	筑後川	筑後川	209	2	一	日の熊谷川	普	柱	—	0.09	H	6	2	9	215	
日田	大山町	筑後川		210		一	北平川	普	線	650	1.80	S	38	10	2	2,557	
日田	上津江村	筑後川	筑後川	211	1	一	白草川	一	線	7,000	18.00	S	38	10	2	2,557	
日田	上津江村	筑後川	川原川	211	2	一	白草川	一	柱	—	1.48	H	5	10	18	1,996	
日田	上津江村	筑後川	川原川	211	3	一	白草川	普	面・柱	325	1.33	H	8	5	13	1,329	
別府	山香町	八坂川	立石川	212		二	上市川	二	線	1,650	4.29	S	38	10	2	2,557	
玖珠	九重町	筑後川	玖珠川	213		一	松木川	一	線	3,800	13.30	S	38	10	28	2,702	
竹田	久住町	大野川	稲葉川	214		一	潤島川	一	線	8,730	43.70	S	39	8	5	1,998	
佐伯	佐伯市	番匠川	堅田川	215		一	黒沢川	普	線	5,800	37.70	S	39	9	21	2,723	
佐伯	佐伯市	番匠川	堅田川	216		一	長谷河内川	一	線	1,700	4.00	S	39	9	21	2,723	
佐伯	佐伯市	番匠川	堅田川	217		一	日出光川	一	線	1,500	3.70	S	39	9	21	2,723	
佐伯	佐伯市	番匠川	堅田川	218		一	荒内川	一	線	1,000	2.30	S	39	9	21	2,723	
佐伯	佐伯市	番匠川	堅田川	219		一	尻高川	一	線	2,800	7.50	S	39	9	21	2,723	
佐伯	佐伯市	番匠川	堅田川	220		一	芦川	一	線	3,700	11.50	S	39	9	21	2,723	
佐伯	佐伯市	番匠川	木立川	221		一	小中尾川	一	線	2,500	9.50	S	39	9	21	2,723	
佐伯	佐伯市	竹樋川		222		三	竹樋川	普	線	2,400	5.90	S	39	9	21	2,723	
佐伯	佐伯市	戸穴川		223		二	河内川	普	線	1,600	3.60	S	39	9	21	2,723	
佐伯	佐伯市	狩生川		224		二	狩生川	二	線	2,600	6.40	S	39	9	21	2,723	
国東	国見町	小熊毛川		225		三	小熊毛川	普	線	1,700	4.90	S	39	9	21	2,723	
佐伯	鶴見町	吹浦川		226		二	吹浦川	二	線	2,800	8.40	S	39	9	21	2,723	
佐伯	鶴見町	江口川		227	1	三	江口川	普	線	2,000	5.50	S	39	9	21	2,723	
佐伯	鶴見町	江口川		227	2	三	江口川	普	柱	—	0.37	H	4	3	25	793	
大分	大分市	大野川	乙津川	228		一	原川	一	線	3,500	6.80	S	39	9	21	2,723	
国東	国見町	向田川		229		二	向田川	二	線	1,600	4.24	S	39	9	21	2,723	
国東	国見町	小江川		230		三	小江川	普	線	1,720	4.15	S	39	9	21	2,723	
国東	国見町	小江川		231		三	小江川支川	普	線	—	—	S	39	9	21	2,723	





土木名	市町村名	水系名	幹川名	溪流番号	追加	水系	溪流名	種別	指定方法	指定延長m	指定面積ha	告示年月日			告示番号	備考	
佐伯	直川村	番匠川	久留須川	262		一	打水川	普	線	2,400	7.10	S	41	2	18	232	
佐伯	直川村	番匠川	久留須川	263		一	杭の内川	普	線	2,400	6.40	S	41	2	18	232	
佐伯	直川村	番匠川	久留須川	264		一	細川内川	一	線	4,500	11.80	S	41	2	18	232	
佐伯	直川村	番匠川	久留須川	265		一	園川	普	線	3,500	6.20	S	41	2	18	232	
佐伯	直川村	番匠川	久留須川	266		一	中野越川	普	線	—	2.20	S	41	2	18	232	
佐伯	直川村	番匠川	久留須川	267	1	一	河内川	普	線	1,800	4.90	S	41	2	18	232	
佐伯	直川村	番匠川	久留須川	267	2	一	河内川	普	柱	365	3.89	H	3	3	15	577	
佐伯	直川村	番匠川	久留須川	268		一	江河内川	普	柱	2,200	4.30	S	41	2	18	232	
佐伯	直川村	番匠川	久留須川	269		一	横手川	普	線	7,600	17.10	S	41	2	18	232	
佐伯	直川村	番匠川	久留須川	270		一	松ヶ内川	普	線	—	6.00	S	41	2	18	232	
佐伯	直川村	番匠川	久留須川	271		一	山手川	普	線	—	7.60	S	41	2	18	232	
佐伯	直川村	番匠川	久留須川	272		一	井取川	普	柱	2,900	7.70	S	41	2	18	232	
佐伯	直川村	番匠川	久留須川	273		一	上井取川	普	柱	—	0.80	S	41	2	18	232	
佐伯	弥生町	番匠川	井崎川	274		一	長畑川	普	線	1,100	10.10	S	41	2	18	232	
佐伯	弥生町	番匠川	井崎川	275		一	尺間川	普	線	3,000	16.50	S	41	2	18	232	
佐伯	弥生町	番匠川	井崎川	276		一	川中川	普	線	3,800	39.50	S	41	2	18	232	
佐伯	米水津村	色利川		277		二	西谷川	普	線	1,250	3.60	S	41	2	18	232	
佐伯	米水津村	色利川	田鶴音川	278		二	米の山川	普	線	550	1.40	S	41	2	18	232	
佐伯	米水津村	田鶴音川		279		三	田鶴音川	普	線	950	2.50	S	41	2	18	232	
佐伯	宇目町	五ヶ瀬川	中岳川	280		一	西山川	一	線	7,200	40.60	S	41	2	18	232	
佐伯	宇目町	五ヶ瀬川	中岳川	281		一	長淵川	一	線	5,700	24.50	S	41	2	18	232	
佐伯	宇目町	五ヶ瀬川	中岳川	282		一	除川	一	線	1,600	5.90	S	41	2	18	232	
佐伯	宇目町	五ヶ瀬川	田代川	283		一	河尻川	一	線	3,000	12.40	S	41	2	18	232	
佐伯	宇目町	五ヶ瀬川	市園川	284		一	伏野川	一	線	2,900	10.40	S	41	2	18	232	
佐伯	宇目町	五ヶ瀬川	北川	285		一	鏡川	一	線	12,600	104.60	S	41	2	18	232	
佐伯	宇目町	五ヶ瀬川	田代川	286		一	大沖川	普	線	3,200	10.30	S	41	2	18	232	
佐伯	宇目町	五ヶ瀬川	田代川	287		一	中山川	一	線	2,400	7.20	S	41	2	18	232	
佐伯	宇目町	五ヶ瀬川	市園川	288		一	坂元川	普	線	1,300	3.60	S	41	2	18	232	
佐伯	宇目町	五ヶ瀬川	市園川	289		一	影平川	普	線	1,300	4.00	S	41	2	18	232	
佐伯	宇目町	五ヶ瀬川	田代川	290		一	広田川	普	線	3,000	8.60	S	41	2	18	232	
佐伯	宇目町	五ヶ瀬川	中岳川	291		一	真弓川	一	線	2,800	9.40	S	41	2	18	232	
佐伯	宇目町	五ヶ瀬川	市園川	292		一	敷倉川	一	線	1,500	5.50	S	41	2	18	232	
佐伯	宇目町	五ヶ瀬川	市園川	293		一	田野川	一	線	1,800	5.70	S	41	2	18	232	
佐伯	宇目町	五ヶ瀬川	市園川	294		一	奥河内川	普	線	1,300	3.10	S	41	2	18	232	
佐伯	宇目町	五ヶ瀬川	北川	295		一	市園川	一	線	1,300	4.40	S	41	2	18	232	
佐伯	宇目町	五ヶ瀬川	市園川	296		一	伏部野川	普	線	1,300	3.70	S	41	2	18	232	
佐伯	宇目町	五ヶ瀬川	田代川	297		一	谷門川	普	線	1,000	2.90	S	41	2	18	232	
佐伯	宇目町	五ヶ瀬川	市園川	298		一	鹿乗川	普	線	1,400	4.10	S	41	2	18	232	
佐伯	宇目町	五ヶ瀬川	北川	299		一	田代川	普	線	1,200	4.30	S	41	2	18	232	
佐伯	上浦町	赤石川		300		三	赤石川	普	線	1,700	3.60	S	41	2	18	232	

土木名	市町村名	水系名	幹川名	溪流番号	追加	水系	溪流名	種別	指定方法	指定延長m	指定面積ha	告示年月日			告示番号	備考	
佐伯	上浦町	海老取川		301		三	海老取川	普	線	1,900	4.70	S	41	2	18	232	
佐伯	宇目町	五ヶ瀬川	田代川	302		一	八片川内川	普	線	1,200	4.80	S	41	2	18	232	
豊後大野	朝地町	大野川	平井川	303		一	平井川	一	線	6,300	15.90	S	41	4	7	1,197	
豊後大野	朝地町	大野川	平井川	304		一	なら山川	普	線	—	—	S	41	4	7	1,197	
日田	日田市	筑後川		305		一	串川	一	線	3,780	10.50	S	41	6	6	1,789	
日田	日田市	筑後川	花月川	306	1	一	大浦川	普	線	3,150	8.40	S	41	6	6	1,789	
日田	日田市	筑後川	花月川	306	2	一	大浦川	普	柱	135	0.61	H	1	1	21	74	
日田	日田市	筑後川	花月川	306	3	一	大浦川	普	面		3.40	H	8	5	13	1,329	
臼杵	津久見市	青江川	小園川	307		二	奥園川	普	線	980	2.50	S	41	6	6	1,789	
臼杵	津久見市	津久見川		308	1	二	鍛冶屋川	二	線	1,360	4.00	S	41	6	6	1,789	
臼杵	津久見市	津久見川		308	2	二	鍛冶屋川	二	柱	164	0.88	H	3	3	15	577	
臼杵	津久見市	千怒川		309	1	二	千怒川	二	線	1,350	4.00	S	41	6	6	1,789	
臼杵	津久見市	千怒川		309	2	二	千怒川	二	線	1,600	3.30	S	49	3	30	513	
別府	日出町	金井田川	金井田川	310	1	二	金井田川	二	線	7,000	38.20	S	41	6	6	1,798	
別府	日出町	金井田川	金井田川	310	2	二	金井田川	普		207		H	19	4	25	510	
別府	日出町	三川	三川	311		二	小野田川	普	線	640	3.40	S	41	6	6	1,798	
別府	日出町	三川	三川	312		二	琴釣川	普	線	600	3.20	S	41	6	6	1,798	
別府	日出町	三川	三川	312	2	二	琴釣川	普	柱	117	0.29	H	22	5	7	497	
豊後大野	三重町	大野川	奥岳川	313	1	一	中津無礼川	一	線	5,000	25.00	S	41	6	6	1,789	
豊後大野	三重町	大野川	奥岳川	313	2	一	中津無礼川	一	線	3,300	10.00	S	42	3	31	978	
豊後大野	三重町	大野川	奥岳川	314		一	久保尻川	普	線	1,000	3.00	S	41	6	6	1,789	
豊後大野	三重町	大野川	奥岳川	315		一	冷水川	普	線	800	2.80	S	41	6	6	1,789	
豊後大野	三重町	大野川	奥岳川	316		一	桑ヶ内川	普	線	400	1.40	S	41	6	6	1,789	
豊後大野	三重町	大野川	奥岳川	317		一	木和田川	普	線	400	1.40	S	41	6	6	1,789	
豊後大野	三重町	大野川	奥岳川	318		一	柚河内川	普	線	1,000	3.50	S	41	5	6	1,789	
高田	香々地町	湊川		319		三	湊川	普	線	1,200	2.60	S	41	6	6	1,789	
高田	真玉町	赤坂川		320		二	赤坂川	二	線	4,800	11.60	S	41	6	6	1,798	
臼杵	臼杵市	熊崎川		321		二	六ヶ迫川	普	線	3,500	5.10	S	41	6	6	1,789	
国東	姫島村	迫川		322	1	三	迫川	普	線	380	1.60	S	41	6	6	1,789	
国東	姫島村	迫川		322	2	三	迫川	普	線	664	2.60	H	6	11	10	2,171	
玖珠	九重町	筑後川	玖珠川	323		一	野上川	一	線	10,000	36.80	S	41	6	6	1,789	
大分	大分市	大野川	乙津川	324		一	挾間川	一	線	2,400	7.20	S	41	6	6	1,789	
佐伯	佐伯市	古江川		325		三	古江川	普	線	1,400	3.15	S	41	11	10	3,709	
佐伯	佐伯市	古江川		326		三	東の谷川	普	線	—	—	S	41	11	10	3,709	
佐伯	佐伯市	車川		327		三	車川	普	線	1,400	3.22	S	41	11	10	3,709	
佐伯	佐伯市	百枝川		328		三	百枝川	普	線	1,300	2.90	S	41	11	10	3,709	
佐伯	佐伯市	百枝川		329		三	片山川	普	線	1,200	2.70	S	41	11	10	3,709	
佐伯	宇目町	五ヶ瀬川	中岳川	330		一	ドヤハル川	普	線	1,100	1.70	S	41	11	10	3,790	
佐伯	宇目町	五ヶ瀬川	中岳川	331		一	ユノタニ川	普	線	800	1.20	S	41	11	10	3,790	
国東	国見町	櫛海川		332		三	櫛海川	普	線	2,000	4.70	S	41	11	10	3,709	

土木名	市町村名	水系名	幹川名	溪流番号	追加	水系	溪流名	種別	指定方法	指定延長m	指定面積ha	告示年月日			告示番号	備考	
玖珠	九重町	筑後川	玖珠川	333		一	音無川	普	線	4,900	11.00	S	41	11	15	3,780	
玖珠	九重町	筑後川	玖珠川	334		一	音無川支川	普	線	—	—	S	41	11	15	3,780	
佐伯	佐伯市	番匠川	堅田川	335		一	市福所川	普	線	700	1.70	S	41	11	15	3,780	
佐伯	佐伯市	番匠川	木立川	336		一	大野川	一	線	2,800	6.50	S	41	11	15	3,780	
佐伯	佐伯市	番匠川	木立川	337		一	岡山川	一	線	600	1.30	S	41	11	15	3,780	
佐伯	佐伯市	番匠川	木立川	338		一	西の平川	一	線	1,500	3.60	S	41	11	15	3,780	
佐伯	佐伯市	番匠川	木立川	339		一	中野河内川	一	線	1,900	4.40	S	41	11	15	3,780	
宇佐	院内町	駅館川	恵良川	340		二	温見川	普	線	5,500	13.75	S	41	11	15	3,780	
宇佐	院内町	駅館川	恵良川	341	1	二	院内川	普	線	10,000	25.00	S	41	11	15	3,780	
宇佐	院内町	駅館川	恵良川	341	2	二	第二院内川	普	柱	235	0.52	H	7	2	22	276	
宇佐	院内町	駅館川	恵良川	342		二	岡川	普	線	1,000	2.60	S	41	11	15	3,780	
竹田	竹田市	大野川	玉来川	343	1	一	滝水川	一	線	2,500	35.40	S	42	3	31	978	
竹田	荻町	大野川	玉来川	343	2	一	滝水川	一	線	800	15.11	H	3	5	28	1,201	
竹田	荻町	大野川	大野川	344		一	大野川	一	線	5,600	17.60	S	42	3	31	978	
竹田	荻町	大野川	大野川	345		一	馬渡川	一	線	3,100	12.10	S	42	3	31	978	
竹田	荻町	大野川	滝水川	346		一	藤渡川	一	線	3,000	13.10	S	42	3	31	978	
竹田	荻町	大野川	滝水川	347		一	山の口川	一	線	5,500	26.50	S	42	3	31	978	
竹田	久住町	大野川	稲葉川	348		一	境川	一	線	4,600	17.40	S	42	3	31	978	
竹田	久住町	大分川	芹川	349		一	大石川	普	線	4,200	20.00	S	42	3	31	978	
竹田	直入町	大分川	芹川	350		一	小鶴川	一	線	4,500	19.90	S	42	3	31	978	
国東	国見町	竹田津川		351		二	竹田津川	二	線	7,000	11.06	S	42	3	31	978	
国東	国見町	鬼籠川		352		三	鬼籠川	普	線	3,000	3.27	S	42	3	31	978	
国東	国見町	老子川		353		三	老子川	普	線	1,300	0.75	S	42	3	31	978	
国東	国見町	櫛来川		354	1	二	櫛来川	二	線	2,500	2.90	S	42	3	31	978	
国東	国見町	櫛来川		354	2	二	櫛来川	二	線	—	2.76	S	45	10	12	1,503	
国東	国見町	櫛来川		355		二	須川川	二	線	1,600	1.36	S	42	3	31	978	
国東	国見町	岐部川		356		二	岐部川	二	線	4,000	4.62	S	42	3	31	978	
国東	国見町	島田川		357		三	島田川	普	線	1,350	2.20	S	42	3	31	978	
国東	国見町	島田川		358		三	島田川支川	普	線	—	—	S	42	3	31	978	
国東	武蔵町	武蔵川	支和利川	359		二	秀川	普	線	1,070	2.33	S	42	3	31	978	
国東	武蔵町	小城川		360		二	小城川	二	線	2,800	6.79	S	42	3	31	978	
国東	安岐町	安岐川		361		二	吉松川	二	線	4,500	12.15	S	42	3	31	978	
国東	安岐町	安岐川		362		二	尾崎川	普	線	500	1.25	S	42	3	31	978	
国東	安岐町	安岐川		363		二	前谷川	普	線	4,500	12.60	S	42	3	31	978	
国東	安岐町	安岐川		364		二	後川	二	線	2,200	6.80	S	42	3	31	978	
国東	安岐町	安岐川	荒木川	365		二	石の田川	普	線	600	1.56	S	42	3	31	978	
国東	安岐町	安岐川		366		二	大谷川	普	線	1,000	3.08	S	42	3	31	978	
国東	安岐町	安岐川	朝来野川	367	1	二	小俣川	普	線	1,400	3.64	S	42	3	31	978	
国東	安岐町	安岐川	朝来野川	367	2	二	小俣川	普	柱	430	0.66	S	53	1	9	12	
国東	安岐町	安岐川	朝来野川	367	3	二	小俣川	普	柱	—	2.04	H	5	8	16	1,702	

土木名	市町村名	水系名	幹川名	溪流番号	追加	水系	溪流名	種別	指定方法	指定延長m	指定面積ha	告示年月日			告示番号	備考	
国東	国東町	来浦川		368		二	田の口川	普	線	330	0.99	S	42	3	31	978	
国東	国東町	奈良原川		369	1	三	奈良原川	普	線	1,100	4.40	S	42	3	31	978	
国東	国東町	奈良原川		369	2	三	奈良原川	普	柱	234	1.73	H	1	10	11	1,733	
国東	国東町	富来川		370		二	瀬和田川	二	線	3,400	13.60	S	42	3	31	978	
国東	国東町	富来川		371		二	富来川	二	線	5,950	29.75	S	42	3	31	978	
国東	国東町	田深川		372		二	岩屋川	普	線	1,400	4.20	S	42	3	31	978	
国東	国東町	黒津川		373		三	黒津川	普	線	2,500	10.00	S	42	3	31	978	
国東	国東町	清流川	三尾谷川	374		二	三尾谷川	二	線	1,560	6.24	S	42	3	31	978	
国東	国東町	読川		375		三	読川	普	線	1,000	3.00	S	42	3	31	978	
国東	国東町	来浦川		376		二	上園川	普	線	430	1.29	S	42	3	31	978	
国東	国東町	北江川		377		二	北江川	二	線	3,680	14.72	S	42	3	31	978	
佐伯	上浦町	浪太川		378	1	三	浪太川	普	線	800	1.90	S	42	3	31	978	
佐伯	上浦町	浪太川		378	2	三	浪太川及び同左支川	普	柱	135	0.62	H	1	10	11	1,733	
佐伯	上浦町	小浪太川	浪太川	379		三	小浪太川	普	線	700	1.50	S	42	3	31	978	
佐伯	上浦町	花川		380		三	花川	普	線	450	1.00	S	42	3	31	978	
佐伯	上浦町	暁嵐川		381		二	津井越川	普	線	950	2.10	S	42	3	31	978	
佐伯	上浦町	出山川		382		三	出山川	普	線	600	2.10	S	42	3	31	978	
佐伯	上浦町	赤石川		383		三	大久保川	普	線	570	1.30	S	42	3	31	978	
佐伯	上浦町	中川		384		三	中川	普	線	600	1.40	S	42	3	31	978	
佐伯	上浦町	長田川		385		三	長田川	普	線	700	1.60	S	42	3	31	978	
佐伯	上浦町	福泊川		386		三	福泊川	普	線	540	1.20	S	42	3	31	978	
佐伯	上浦町	蒲戸川		387		三	蒲戸川	普	線	1,050	2.30	S	42	3	31	978	
佐伯	弥生町	番匠川	床木川	388		一	一の瀬川及支川	普	線	1,900	10.10	S	42	3	31	978	
佐伯	弥生町	番匠川	井崎川	389		一	上の岡川	普	線	2,000	4.66	S	42	3	31	978	
佐伯	弥生町	番匠川	床木川	390		一	瀬戸川	普	線	1,700	4.05	S	42	3	31	978	
佐伯	弥生町	番匠川	井崎川	391		一	岡田川	普	線	1,100	1.70	S	42	3	31	978	
佐伯	弥生町	番匠川	井崎川	392		一	小浪川	普	線	1,900	3.30	S	42	3	31	978	
佐伯	弥生町	番匠川	井崎川	393		一	広瀬川	普	線	200	4.40	S	42	3	31	978	
佐伯	弥生町	番匠川	堤内川	394		一	山田川	普	線	1,870	5.20	S	42	3	31	978	
佐伯	弥生町	番匠川	堤内川	395		一	江良川	普	線	1,100	5.04	S	42	3	31	978	
佐伯	弥生町	番匠川	堤内川	396		一	須平川	普	線	2,770	5.50	S	42	3	31	978	
佐伯	弥生町	番匠川		397		一	山田内川	普	線	1,240	4.60	S	42	3	31	978	
佐伯	弥生町	番匠川		398		一	細田川	普	線	1,520	8.90	S	42	3	31	978	
佐伯	佐伯市	日向泊川		399		三	日向泊川	普	線	400	0.88	S	42	3	31	978	
佐伯	佐伯市	塩内川		400		三	塩内川	普	線	400	0.88	S	42	3	31	978	
佐伯	佐伯市	塩内川		401		三	西の谷川	普	線	—	3.00	S	42	3	31	978	
佐伯	佐伯市	荒網代川		402		三	荒網代川	普	線	300	0.66	S	42	3	31	978	
佐伯	佐伯市	大荒網代川		403		三	大荒網代川	普	線	400	0.88	S	42	3	31	978	
豊後大野	三重町	大野川	奥岳川	404		一	コチジ川	普	線	620	1.90	S	42	3	31	978	
豊後大野	三重町	大野川	奥岳川	405		一	河原内川	普	線	500	1.50	S	42	3	31	978	

土木名	市町村名	水系名	幹川名	溪流番号	追加	水系	溪流名	種別	指定方法	指定延長m	指定面積ha	告示年月日			告示番号	備考	
豊後大野	三重町	大野川	奥岳川	406		一	梅津川	普	線	850	2.60	S	42	3	31	978	
豊後大野	三重町	大野川	奥岳川	407		一	奥ヶ迫川	普	線	500	1.50	S	42	3	31	978	
豊後大野	三重町	大野川	三重川	408		一	梅ノ木川	普	線	400	1.20	S	42	3	31	978	
豊後大野	三重町	大野川	三重川	409		一	芝尾川	普	線	1,500	2.20	S	42	3	31	978	
豊後大野	三重町	大野川	三重川	410		一	裏谷川	普	線	500	1.00	S	42	3	31	978	
豊後大野	三重町	大野川	三重川	411		一	高屋川	一	線	2,600	2.60	S	42	3	31	978	
臼杵	野津町	大野川	野津川	412		一	田代川	普	線	450	1.13	S	42	3	31	978	
臼杵	野津町	大野川	野津川	413		一	鳴山川	普	線	300	1.25	S	42	3	31	978	
高田	香々地町	高島川		414		三	高島川	普	線	1,250	2.80	S	42	3	31	978	
高田	香々地町	波戸川		415		三	波戸川	普	線	1,400	3.15	S	42	3	31	978	
高田	香々地町	羽根川		416		二	小河内川	普	線	900	2.03	S	42	3	31	978	
高田	香々地町	堅来川		417		二	明ノ迫川	普	線	600	1.45	S	42	3	31	978	
高田	香々地町	竹田川		418	1	二	八幡川	二	線	1,100	2.50	S	42	3	31	978	
高田	香々地町	竹田川		418	2	二	八幡川	二	面	160	0.36	H	9	3	13	559	
高田	香々地町	竹田川		419		二	西夷川	普	線	1,900	2.80	S	42	3	31	978	
高田	香々地町	堅来川		420	1	二	金林川	普	線	1,200	3.60	S	42	3	31	978	
高田	香々地町	堅来川		420	2	二	金林川	普	柱	250	1.38	S	63	10	8	1,974	
高田	香々地町	松津川		421		三	松津川	普	線	1,100	2.48	S	42	3	31	978	
高田	香々地町	小池川		422		三	小池川	普	線	850	1.90	S	42	3	31	978	
玖珠	九重町	筑後川	玖珠川	423		一	大岳川	普	線	800	1.90	S	42	3	31	978	
玖珠	九重町	筑後川	玖珠川	424		一	松葉川	一	線	6,500	24.70	S	42	3	31	978	
玖珠	玖珠町	筑後川	玖珠川	425		一	仲田川	普	線	6,200	27.10	S	42	3	31	978	
玖珠	玖珠町	筑後川	玖珠川	426		一	相の迫川	普	線	2,200	9.30	S	42	3	31	978	
玖珠	玖珠町	筑後川	玖珠川	427	1	一	鳴川	普	線	2,500	9.80	S	42	3	31	978	
玖珠	玖珠町	筑後川	玖珠川	427	2	一	鳴川	普	柱	195	1.68	H	19	4	25	502	
玖珠	玖珠町	筑後川	森川	427	3	一	鳴川	一	柱	110	0.45	H	22	5	7	497	
中津	山国町	山国川	山国川	428	1	一	長尾野川	一	線	3,500	9.84	S	42	3	31	978	
中津	山国町	山国川	山国川	428	2	一	長尾野川	一	柱	200	0.62	H	4	12	8	1,915	
別府	山香町	八坂川	八坂川	429		二	久木野尾川	二	線	8,800	26.40	S	42	3	31	978	
大分	挾間町	大分川		430		一	山王川	一	線	6,500	3.20	S	42	3	31	978	
大分	挾間町	大分川	山王川	431		一	よろい谷川	普	線	1,400	3.30	S	42	3	31	978	
大分	挾間町	大分川	山王川	432		一	西の谷川	普	線	1,300	3.00	S	42	3	31	978	
大分	挾間町	大分川	賀来川	433		一	石城川	一	線	2,400	5.90	S	42	3	31	978	
大分	挾間町	大分川	賀来川	434		一	由布川	普	線	2,800	6.00	S	42	3	31	978	
大分	挾間町	大分川		435	1	一	黒川	一	線	2,700	5.70	S	42	3	31	978	
大分	挾間町	大分川	黒川	435	2	一	黒川	一	線	1,310	7.86	H	7	2	22	276	
大分	大分市	大野川	河原内川	436		一	判田川	一	線	2,400	5.40	S	42	3	31	978	
大分	大分市	大野川	河原内川	437		一	平原川	普	線	750	1.80	S	42	3	31	978	
日田	日田市	筑後川	花月川	438		一	岡本沢川	普	線	300	0.60	S	42	3	31	978	
日田	日田市	筑後川	花月川	439		一	小野川	一	線	11,250	32.50	S	42	3	31	978	



土木名	市町村名	水系名	幹川名	溪流番号	追加	水系	溪流名	種別	指定方法	指定延長m	指定面積ha	告示年月日			告示番号	備考	
佐伯	弥生町	番匠川	堤内川	474		一	久土川	普	線	800	1.94	S	42	12	11	4,149	
佐伯	弥生町	番匠川	堤内川	475		一	石内川	普	線	900	2.07	S	42	12	11	4,149	
佐伯	弥生町	番匠川	堤内川	476		一	簾山川	普	線	1,200	2.70	S	42	12	11	4,149	
中津	山国町	山国川	上志川	477	1	一	茸木川	一	線	2,000	5.60	S	43	2	10	156	
中津	山国町	山国川	上志川	477	2	一	茸木川	一	柱	211	0.55	H	6	2	9	215	
中津	山国町	山国川	上志川	477	3	一	茸木川	一	柱	80	0.26	H	7	2	22	276	
中津	山国町	山国川	山国川	478		一	小屋川	一	線	1,500	3.75	S	43	2	10	156	
中津	耶馬溪町	山国川	山国川	479		一	津民川	一	線	2,400	7.20	S	43	2	10	156	
中津	耶馬溪町	山国川	津民川	480		一	森の木川	普	線	1,000	2.21	S	43	2	10	156	
竹田	竹田市	大野川	緒方川	481		一	緩木川	一	線	2,400	7.42	S	43	2	10	156	
竹田	久住町	大野川	稲葉川	482		一	下の川	一	線	1,400	4.21	S	43	2	10	156	
大分	大分市	大分川	寒田川	483		一	敷戸川	一	線	3,000	8.10	S	43	2	10	156	
大分	大分市	大分川	寒田川	484	1	一	一の瀬川	一	線	—	6.75	S	43	2	10	156	
大分	大分市	大分川	寒田川	484	2	一	一の瀬川	一	柱	2,388	1.61	S	60	3	25	657	
臼杵	臼杵市	臼杵川		485	1	二	小河内川	二	線	2,200	6.08	S	43	2	10	156	
臼杵	臼杵市	臼杵川		485	2	二	第二小河内川	二	柱	273	1.56	H	7	2	22	276	
高田	真玉町	北川		486		二	北川	二	線	1,800	6.60	S	43	3	30	1,026	
高田	真玉町	北川		487		二	北川支川	二	線	500	—	S	43	3	30	1,026	
別府	別府市	朝見川		488		二	鮎返川	二	線	1,900	1.35	S	43	11	7	3,341	
大分	大分市	大野川		489		一	花鶴川	一	線	500	1.30	S	43	11	7	3,341	
大分	大分市	大野川	花鶴川	490		一	内浦川	一	線	400	1.04	S	43	11	7	3,341	
日田	中津江村	筑後川	津江川	491		一	八所川	普	線	360	1.02	S	44	3	31	807	
日田	天瀬町	筑後川		492		一	出口谷川	一	線	6,500	14.00	S	44	3	31	807	
日田	天瀬町	筑後川		493		一	中園川	普	線	400	0.95	S	44	3	31	807	
竹田	竹田市	大野川	玉来川	494		一	漆迫川	普	線	450	0.96	S	44	3	31	807	
臼杵	野津町	大野川	野津川	495		一	福原川	普	線	1,760	6.10	S	44	3	31	807	
佐伯	蒲江町	深島川		496		三	深島川	普	線	340	0.44	S	44	3	31	807	
佐伯	宇目町	五ヶ瀬川	市園川	497		一	草木川	普	線	1,700	3.98	S	44	3	31	807	
佐伯	宇目町	五ヶ瀬川	市園川	498		一	神田川	普	線	1,200	2.45	S	44	3	31	807	
佐伯	宇目町	五ヶ瀬川	市園川	499		一	上河内川	普	線	1,200	2.47	S	44	3	31	807	
佐伯	宇目町	五ヶ瀬川	市園川	500		一	松河内川	普	線	1,200	2.42	S	44	3	31	807	
宇佐	宇佐市	犬丸川	五十石川	501		二	石井川	二	線	3,200	9.60	S	44	3	31	807	
宇佐	宇佐市	犬丸川	五十石川	502		二	林松寺川	二	線	3,300	9.90	S	44	3	31	807	
別府	大田村	桂川		503	1	二	桂川	二	線	6,180	30.80	S	44	3	31	807	
別府	大田村	桂川		503	2	二	桂川	二	柱	275	1.40	H	1	10	11	1,734	
別府	大田村	安岐川		504	1	二	白木原川	二	線	4,800	15.84	S	44	3	31	807	
別府	大田村	安岐川		504	2	二	白木原川	二	柱	500	4.40	S	60	9	4	1,215	
別府	大田村	桂川		505	1	二	石丸川	二	線	3,700	14.80	S	44	3	31	807	
別府	大田村	桂川		505	2	二	石丸川	二	線	1,200	5.70	S	47	2	8	174	
別府	大田村	桂川	石丸川	506		二	釜口川	普	線	2,610	8.32	S	44	3	31	807	

土木名	市町村名	水系名	幹川名	溪流番号	追加	水系	溪流名	種別	指定方法	指定延長m	指定面積ha	告示年月日			告示番号	備考	
別府	大田村	桂川		507	1	二	岸奈川	普	線	1,850	5.02	S	44	3	31	807	
別府	大田村	桂川		507	2	二	岸奈川	普	線	800	3.50	S	46	12	20	2,060	
別府	大田村	桂川		507	3	二	岸奈川	普	面	441	4.51	H	13	3	16	255	
別府	大田村	安岐川		508	1	二	一野川	普	線	1,850	3.39	S	44	3	31	807	
別府	大田村	安岐川		508	2	二	一野川	普	柱	580	0.40	H	4	3	25	793	
別府	大田村	桂川		509		二	穴野川	普	線	2,870	10.04	S	44	3	31	807	
別府	別府市	春木川		510	1	二	今井川	普	線	700	1.75	S	44	3	31	807	
別府	別府市	春木川		510	2	二	今井川	普	線	450	1.28	S	50	12	13	1,564	
中津	三光村	犬丸川	犬丸川	511		二	金色川	二	線	4,570	13.50	S	44	3	31	807	
国東	武蔵町	武蔵川		512		二	内田川	二	線	3,700	9.24	S	44	3	31	812	
国東	武蔵町	武蔵川	内田川	513		二	御堂川	普	線	1,390	4.76	S	44	3	31	812	
臼杵	臼杵市	臼杵川		514		二	末広川	二	線	4,000	18.80	S	45	4	21	691	
玖珠	玖珠町	山国川	金吉川	515		一	大浦川	普	線	4,000	20.10	S	45	10	12	1,501	
玖珠	玖珠町	山国川	春田川	516		一	専道川	普	線	1,000	4.60	S	45	10	12	1,501	
日田	前津江村	筑後川		517	1	一	大野川	普	線	4,000	19.60	S	45	10	12	1,501	
日田	前津江村	筑後川	赤石川	517	2	一	大野川	普	柱	80	0.47	H	6	2	9	215	
日田	前津江村	筑後川	隈上川	518	1	一	柚木川	普	線	1,350	9.20	S	45	10	12	1,501	
日田	前津江村	筑後川	隈上川	518	2	一	柚木川	普	線	700	3.50	S	48	3	6	397	
日田	前津江村	筑後川	隈上川	518	3	一	柚木川	普	線	720	3.24	S	49	10	5	1,254	
日田	前津江村	筑後川	新川	518	4	一	柚木川支川	普	柱	—	0.58	H	5	10	18	1,996	
日田	前津江村	筑後川	隈上川	519	1	一	柚木川支川	普	線	—	5.90	S	45	10	12	1,501	
日田	前津江村	筑後川	隈上川	519	2	一	柚木川支川	普	線	200	3.50	S	48	3	6	397	
高田	豊後高田市	桂川		520		二	露川	二	線	5,000	27.10	S	45	10	12	1,501	
高田	豊後高田市	桂川		521		二	相原川	普	線	5,000	24.60	S	45	10	12	1,501	
中津	山国町	山国川	山国川	522	1	一	田良川	普	線	2,000	10.40	S	45	10	12	1,501	
中津	中津市	山国川	山国川	522	2	一	田良川	普	面	520	22.06	H	18	10	27	1,261	
大分	佐賀関町	小志生木川		523		三	小志生木川	普	線	2,600	12.20	S	45	10	12	1,501	
大分	佐賀関町	一尺屋川		524		三	一尺屋川	普	線	1,600	5.00	S	45	10	12	1,501	
大分	大分市	大野川		525		一	小筒井川	一	線	3,000	14.10	S	45	10	12	1,501	
竹田	直入町	大分川	芹川	526	1	一	河内川	一	線	4,300	21.40	S	45	10	12	1,501	
竹田	直入町	大分川	芹川	526	2	一	河内川	一	線	3,100	14.88	S	49	10	5	1,254	
宇佐	院内町	駅館川	高並川	527		二	船木川	普	線	2,200	9.97	S	46	12	20	2,060	
宇佐	院内町	駅館川	高並川	528		二	大重見川	普	線	815	4.12	S	46	12	20	2,060	
宇佐	院内町	駅館川	高並川	529		二	谷川	普	線	1,080	4.53	S	46	12	20	2,060	
国東	姫島村	金川		530		三	金川	普	線	750	3.20	S	46	12	20	2,060	
日田	上津江村	筑後川	津江川	531		一	上野田川	一	線	7,600	49.30	S	46	12	20	2,060	
日田	前津江村	筑後川		532		一	崩平川	普	柱	—	9.57	S	46	12	20	2,060	
中津	山国町	山国川	山国川	533		一	小瀬戸川	普	線	2,600	11.18	S	46	12	20	2,060	
中津	本耶馬溪町	山国川	屋形川	534		一	中の迫川	普	線	1,500	7.01	S	46	12	20	2,060	
大分	大分市	大野川	河原内川	535		一	平原川及び大平原川	普	柱	—	22.60	S	46	12	20	2,060	



土木名	市町村名	水系名	幹川名	溪流番号	追加	水系	溪流名	種別	指定方法	指定延長m	指定面積ha	告示年月日			告示番号	備考	
大分	大分市	大分川	賀来川	536		一	東院川	普	線	2,500	11.56	S	46	12	20	2,060	
大分	大分市	白木川		537		三	白木川	普	線	1,600	7.14	S	46	12	20	2,060	
佐伯	蒲江町	寺の谷川		538	1	三	寺の谷川	普	線	360	1.62	S	46	12	20	2,060	
佐伯	蒲江町	寺の谷川		538	2	三	寺の谷川	普	柱	163	0.65	H	5	12	7	2,283	
中津	三光村	犬丸川	犬丸川	539		二	浪立川	普	線	2,050	9.23	S	46	12	20	2,060	
国東	国東町	北江川		540		二	横谷川	普	線	1,480	9.42	S	46	12	20	2,060	
日田	中津江村	筑後川	津江川	541	1	一	中西川	普	線	550	2.53	S	47	2	8	174	
日田	中津江村	筑後川	津江川	541	2	一	中西川	普	柱	200	0.65	H	7	2	22	276	
日田	中津江村	筑後川	津江川	542		一	忍ヶ迫川	普	線	630	2.65	S	47	2	8	174	
大分	大分市	大野川		543		一	深迫川	普	線	1,300	5.21	S	47	2	8	174	
中津	耶馬溪町	山国川	山国川	544		一	掛地川	普	線	1,000	4.60	S	47	2	8	174	
中津	耶馬溪町	山国川	山移川	545		一	手月川	普	線	1,000	4.80	S	47	2	8	174	
中津	本耶馬溪町	山国川	西谷川	546	1	一	縦木川	普	線	2,500	4.80	S	47	2	8	174	
中津	本耶馬溪町	山国川	西谷川	546	2	一	縦木川	普	面	175	0.27	H	15	3	28	298	
中津	山国町	山国川	山国川	547		一	春頭川	普	線	1,000	5.76	S	47	2	8	174	
中津	山国町	山国川	山国川	548		一	春頭川支流	普	線	200	0.77	S	47	2	8	174	
大分	庄内町	大分川		549	1	一	小挾間川	一	線	6,250	30.00	S	47	2	8	174	
大分	庄内町	大分川		549	2	一	小挾間川	一	線	2,230	9.41	S	55	6	3	1,098	
大分	庄内町	大分川	小挾間川	550		一	猪野川	普	線	3,050	14.64	S	47	2	8	174	
高田	豊後高田市	桂川		551	1	二	熊野川	普	線	4,500	20.70	S	47	2	8	174	
高田	豊後高田市	桂川		551	2	二	熊野川	普	柱	—	2.70	H	4	7	28	1,354	
別府	大田村	桂川		552		二	後野川	普	線	1,250	5.85	S	47	2	8	174	
別府	大田村	桂川		553		二	田原山川	普	線	1,500	6.90	S	47	2	8	174	
高田	豊後高田市	桂川	都甲川	554		二	松行川	普	線	650	2.90	S	47	2	8	174	
竹田	竹田市	大野川	緒方川	555		一	神原川	一	線	2,600	13.40	S	47	2	8	174	
竹田	久住町	大野川	稲葉川	556	1	一	田町川	一	線	4,600	24.60	S	47	2	8	174	
竹田	久住町	大野川	稲葉川	556	2	一	田町川	一	柱	1,100	6.60	S	48	3	6	397	
宇佐	宇佐市	寄藻川		557		二	向川内川	普	線	1,840	8.54	S	47	6	20	1,121	
宇佐	宇佐市	寄藻川	向川内川	558		二	観音寺川	普	線	460	2.05	S	47	6	20	1,121	
豊後大野	緒方町	大野川		559		一	奥岳川	一	線	12,500	87.50	S	47	6	20	1,121	
豊後大野	朝地町	大野川	平井川	560		一	市万田川	一	線	3,400	22.18	S	47	6	20	1,121	
豊後大野	朝地町	大野川	平井川	561		一	市万田川支川	一	線	1,000	—	S	47	6	20	1,121	
大分	湯布院町	駅館川	戦川	562		二	湯河原川	普	線	3,500	12.91	S	47	6	20	1,121	
日田	前津江村	筑後川	隈上川	563	1	一	山の上谷川	普	線	860	4.14	S	47	6	20	1,121	
日田	前津江村	筑後川	新川	563	2	一	山ノ上谷川	普	柱	—	0.25	H	5	10	18	1,996	
佐伯	宇目町	五ヶ瀬川	北川	564		一	桑の原川	一	線	7,150	35.90	S	47	9	5	1,543	
高田	豊後高田市	桂川		565		二	迫田川	普	線	2,800	12.60	S	47	11	22	1,966	
高田	豊後高田市	桂川		566		二	茂原川	普	線	2,300	10.40	S	47	11	22	1,966	
高田	豊後高田市	桂川		567		二	両田川	普	線	2,500	11.50	S	47	11	22	1,966	
高田	真玉町	横泊川		568		三	横泊川	普	線	2,100	8.40	S	47	11	22	1,966	

土木名	市町村名	水系名	幹川名	溪流番号	追加	水系	溪流名	種別	指定方法	指定延長m	指定面積ha	告示年月日			告示番号	備考	
別府	大田村	安岐川		569		二	赤水川	普	線	1,200	5.45	S	47	11	22	1,966	
国東	国東町	重綱川		570		二	重綱川	二	線	5,240	28.00	S	47	11	22	1,966	
国東	国東町	重綱川		571		二	古池川	普	線	535	—	S	47	11	22	1,966	
大分	野津原町	大分川		572		一	七瀬川	一	線	13,500	95.00	S	47	11	22	1,966	
大分	大分市	大分川	鬼崎川	573		一	飛塚川	普	線	2,700	12.55	S	47	11	22	1,966	
臼杵	臼杵市	臼杵川	左津留川	574		二	株の木川	普	線	1,300	5.85	S	47	11	22	1,966	
佐伯	佐伯市	番匠川	木立川	575		一	天神面川	普	線	650	1.50	S	47	11	22	1,966	
佐伯	佐伯市	梨の谷川		576		三	梨の谷川	普	線	230	0.60	S	47	11	22	1,966	
佐伯	佐伯市	番匠川	木立川	577		一	小津志川	普	線	880	2.40	S	47	11	22	1,966	
佐伯	佐伯市	番匠川	木立川	578		一	永野川	普	線	760	2.20	S	47	11	22	1,966	
佐伯	佐伯市	番匠川	木立川	579	1	一	小島川	一	線	450	1.00	S	47	11	22	1,966	
佐伯	佐伯市	番匠川	木立川	579	2	一	小島川	一	柱	439	2.04	H	1	1	21	74	
佐伯	米水津村	東ノ川		580	1	三	東ノ川及び支川	普	線	960	6.20	S	47	11	22	1,966	
佐伯	米水津村	東ノ川		580	2	三	東ノ川	普	柱	—	0.35	H	5	8	16	1,702	
佐伯	米水津村	東ノ川		581		三	源十川	普	柱	220	0.98	S	63	10	8	1,974	
佐伯	鶴見町	トヤのロ川		582		三	トヤのロ川	普	線	320	1.35	S	47	11	22	1,966	
佐伯	弥生町	番匠川	井崎川	583		一	蕨野川	普	線	1,300	5.90	S	47	11	22	1,966	
竹田	竹田市	大野川	緒方川	584		一	宮ノ原川	普	線	2,400	13.00	S	47	11	22	1,966	
玖珠	玖珠町	筑後川	玖珠川	585		一	米山川	普	線	1,200	4.80	S	47	11	22	1,966	
玖珠	玖珠町	筑後川	玖珠川	586		一	清田川	普	線	2,100	9.50	S	47	11	22	1,966	
玖珠	玖珠町	筑後川	玖珠川	587		一	山の口川	普	線	1,200	4.80	S	47	11	22	1,966	
玖珠	玖珠町	筑後川	玖珠川	588		一	浦河内川	一	線	2,400	10.80	S	47	11	22	1,966	
玖珠	九重町	筑後川	玖珠川	589		一	小平谷川	普	線	3,700	20.40	S	47	11	22	1,966	
玖珠	九重町	筑後川	玖珠川	590		一	入道川	一	線	1,400	6.20	S	47	11	22	1,966	
中津	三光村	犬丸川	犬丸川	591	1	二	辺割川	普	線	1,260	5.67	S	47	11	22	1,966	
中津	三光村	犬丸川	犬丸川	591	2	二	辺割川	普	線・柱	350	0.48	H	1	1	21	74	
宇佐	院内町	駅館川	津房川	592		二	日出生川	二	線	4,600	25.30	S	47	11	22	1,966	
国東	武蔵町	重綱川		593		二	池の内川	二	線	3,060	13.62	S	48	3	6	397	
別府	山香町	八坂川	八坂川	594		二	槍原川	普	線	518	2.10	S	48	3	6	397	
豊後大野	緒方町	大野川	奥岳川	595		一	岳川	普	線	546	2.50	S	48	3	6	397	
日田	中津江村	筑後川	津江川	596		一	生子川	普	線	1,100	5.00	S	48	3	6	397	
日田	中津江村	筑後川	津江川	597		一	生子川支川	普	線	—	—	S	48	3	6	397	
玖珠	九重町	筑後川	津江川	598		一	小松川	普	線	320	0.82	S	48	12	4	2,412	
高田	真玉町	白野川		599		二	根の木川	普	線	1,100	4.70	S	49	3	30	513	
高田	真玉町	板敷川		600		三	板敷川	普	線	700	2.98	S	49	3	30	513	
国東	姫島村	姫川		601		三	姫川及び支川	普	線	800	3.30	S	49	3	30	513	
国東	国東町	堅来川		602		二	(国東) 鳴川	普	線	1,540	5.60	S	49	3	30	513	
別府	山香町	寄藻川	向野川	603		二	薫石川	普	線	2,100	9.90	S	49	3	30	513	
別府	日出町	江上川	江上川	604		二	江上川	二	線	1,320	6.10	S	49	3	30	513	
大分	大分市	大分川		605		一	米良川	一	線	1,240	5.70	S	49	3	30	513	



















土木名	市町村名	水系名	幹川名	溪流番号	追加	水系	溪流名	種別	指定方法	指定延長m	指定面積ha	告示年月日			告示番号	備考	
竹田	竹田市	大野川	滝水川	860		一	山中川	普	柱	260	1.44	H	3	5	28	1,201	
竹田	荻町	大野川	滝水川	861		一	藤渡川	一	柱	440	3.15	H	3	5	28	1,201	
佐伯	鶴見町	下梶寄川		862		三	下梶寄川	普	柱	245	0.53	H	3	5	28	1,201	
中津	本耶馬溪町	山国川	西谷川	863		一	村ノ迫川	普	柱	694	6.64	H	3	7	17	1,377	
別府	山香町	八坂川	立石川	864		二	藪田川	普	柱	360	2.07	H	4	3	25	793	
別府	別府市	朝見川		865	1	二	鳥越川	普	柱	230	0.73	H	4	3	25	793	
別府	別府市	朝見川		865	2	二	鳥越川	普	柱	450	1.13	H	8	3	18	685	
大分	大分市	大分川	七瀬川	866		一	内植田川	普	面	—	4.35	H	4	3	25	793	
大分	佐賀関町	一尺屋川		867		三	樋の口川	普	柱	250	1.58	H	4	3	25	793	
豊後大野	緒方町	大野川	奥嶽川	868		一	栗林川	普	面	—	1.70	H	4	3	25	793	
日田	天瀬町	筑後川	矢瀬川	869	1	一	藪川	普	柱	315	2.80	H	4	3	25	793	
日田	天瀬町	筑後川	矢瀬川	869	2	一	藪川	普	面		0.83	H	8	5	13	1,329	
中津	耶馬溪町	山国川	山国川	870		一	川原口川	普	面・柱	180	199.49	H	4	3	25	793	
玖珠	九重町	筑後川	玖珠川	871		一	倉園川	普	柱	330	1.17	H	4	12	8	1,915	
国東	国東町	櫛来川		872		三	浜川	普	柱	105	0.49	H	4	12	8	1,915	
臼杵	津久見市	浦代川		873		三	浦代川	普	柱	232	2.02	H	5	8	16	1,702	
高田	豊後高田市	桂川		874		二	今下田川	普	柱	182	1.21	H	5	8	16	1,702	
国東	国見町	櫛来川		875		三	天嶺川	普	面	—	8.27	H	5	8	16	1,702	
高田	香々地町	竹田川		876		二	下坊中川	普	面	—	24.95	H	5	8	16	1,702	
国東	武蔵町	武蔵川	挟間川	877	2	二	久保畑川	普	線・柱	550	17.55	H	10	7	16	1,491	
国東	武蔵町	武蔵川	挟間川	877	1	二	久保畑川	普	線・柱	470	1.08	H	5	8	16	1,702	
別府	日出町	友安川		878		三	通山川	普	面	—	2.67	H	5	8	16	1,702	
豊後大野	大野町	大野川	柴北川	879		一	片神川	普	柱	137	0.55	H	5	8	16	1,702	
玖珠	九重町	筑後川	玖珠川	880	1	一	松山川	普	線	1,150	2.28	H	5	8	16	1,702	
玖珠	九重町	筑後川	玖珠川	880	2	一	松山川	普	柱	130	0.49	H	14	3	14	205	
豊後大野	大野町	大野川	柴北川	881		一	岩杉川	普	柱	385	1.04	H	5	8	16	1,702	
日田	上津江村	筑後川	小平川	882		一	熊戸川	普	面	—	16.98	H	5	10	8	1,944	
日田	日田市	筑後川	花月川	883		一	秋原川	普	柱	150	0.93	H	5	10	18	1,996	
日田	日田市	筑後川	花月川	884		一	五色谷川	普	柱	175	0.96	H	5	10	18	1,996	
日田	天瀬町	筑後川	袋谷川	885		一	袋谷川	普	柱	139	0.76	H	5	10	18	1,996	
日田	中津江村	筑後川	鯛生川	886		一	山ノ神谷川	普	柱	220	1.12	H	5	10	18	1,996	
佐伯	鶴見町	田ノ浦川		887		三	田ノ浦川	普	面	—	2.63	H	5	10	18	1,996	
日田	前津江村	筑後川	高瀬川	888	1	一	志谷川	普	柱	87	0.34	H	5	10	18	1,996	
日田	前津江村	筑後川	高瀬川	888	2	一	志谷川	普	線・柱	1,360	6.08	H	8	5	13	1,329	
日田	前津江村	筑後川	高瀬川	888	3	一	志谷川2号	普	面	280	1.03	H	9	3	13	559	
中津	山国町	山国川	山国川	889		一	肥前屋川	普	柱	253	1.49	H	5	12	7	2,283	
中津	本耶馬溪町	山国川	跡田川	890		一	小川内川	普	柱	741.5	4.05	H	5	12	7	2,283	
中津	山国町	山国川	山国川	891		一	白地川	普	柱	90	0.28	H	5	12	7	2,283	
中津	耶馬溪町	山国川	山移川	892		一	持田川	普	柱	341	1.60	H	5	12	7	2,283	
中津	耶馬溪町	山国川	山移川	893		一	原井川	普	柱	328	2.15	H	5	12	7	2,283	





土木名	市町村名	水系名	幹川名	溪流番号	追加	水系	溪流名	種別	指定方法	指定延長m	指定面積ha	告示年月日			告示番号	備考	
中津	本耶馬溪町	山国川	跡田川	969		一	手月川	普	柱	67	0.13	H	7	2	22	276	
中津	耶馬溪町	山国川	津民川	970		一	両午川	普	柱	80	0.22	H	7	2	22	276	
中津	耶馬溪町	山国川	山国川	971		一	上ノ迫川	普	柱	49	0.10	H	7	2	22	276	
中津	耶馬溪町	山国川	山移川	972		一	嶋良川	普	柱	246.4	0.59	H	7	2	22	276	
中津	耶馬溪町	山国川	山移川	973		一	大持川	普	柱	111	0.30	H	7	2	22	276	
中津	山国町	山国川	轟川	974	1	一	高内川第二	普	柱	81	0.16	H	7	2	22	276	
中津	山国町	山国川	轟川	974	2	一	高内川3	普	面	296.8	2.15	H	8	4	11	1,204	
中津	山国町	山国川	山国川	975		一	小豆野川	普	柱	450	2.71	H	7	2	22	276	
中津	山国町	山国川	田野尾川	976	1	一	市平上川	普	柱	160	0.46	H	7	2	22	276	
中津	山国町	山国川	田野尾川	976	2	一	市平上川2	普	面	128	0.92	H	8	4	11	1,204	
中津	山国町	山国川	山国川	977		一	白地川	普	柱	103	0.52	H	7	2	22	276	
中津	耶馬溪町	山国川	山移川	978		一	八木蒔川	普	柱	86	0.20	H	7	2	22	276	
中津	耶馬溪町	山国川	山国川	979		一	一ッ戸川	普	柱	127	0.25	H	7	2	22	276	
佐伯	佐伯市	番匠川		980		一	稲垣川	一	柱	232	1.95	H	7	2	22	276	
佐伯	佐伯市	番匠川	堅田川	981		一	観喜川	普	柱	102	0.47	H	7	2	22	276	
佐伯	蒲江町	波当津川		982		二	大風川	普	柱	189	1.29	H	7	2	22	276	
宇佐	宇佐市	伊呂波川		983		二	神ノ木川	普	柱	575	3.76	H	7	2	22	276	
宇佐	宇佐市	伊呂波川		984		二	内尾川	普	柱	423	1.68	H	7	2	22	276	
宇佐	安心院町	駅館川	深見川	985		二	広連川	普	柱	100	0.45	H	7	2	22	276	
大分	大分市	祓川		986		二	大久保川	普	柱	190	0.68	H	7	2	22	276	
別府	山香町	八坂川	立石川	987		二	水ヶ迫川	普	柱	140	0.67	H	7	2	22	276	
中津	三光村	犬丸川	猪ノ川内川	988		二	ややま川	普	柱	354	1.60	H	7	2	22	276	
中津	本耶馬溪町	山国川	跡田川	989		一	岩下川	普	柱	460	2.58	H	7	2	22	276	
臼杵	野津町	大野川		990		一	白谷川	普	柱	146	0.59	H	7	2	22	276	
玖珠	玖珠町	山国川	金吉川	991		一	第二下河内川	普	線・柱	475	1.11	H	8	3	18	685	
佐伯	本匠村	番匠川		992		一	コエジ川	普	面		5.15	H	8	4	11	1,204	
大分	野津原町	大分川	賀来川	993		一	廻栖川	普	線・柱	927	5.72	H	8	4	11	1,204	
玖珠	玖珠町	筑後川	玖珠川	994		一	高橋川	普	柱	102	0.27	H	8	4	11	1,204	
中津	山国町	山国川	長尾野川	995		一	行司平川	普	面・線	529	1.64	H	8	4	11	1,204	
中津	本耶馬溪町	山国川	跡田川	996		一	町川	普	面	320	1.13	H	8	4	11	1,204	
中津	本耶馬溪町	山国川	跡田川	997		一	荒谷川	普	面	268	1.43	H	8	4	11	1,204	
中津	本耶馬溪町	山国川	西谷川	998		一	岡川	普	面・線	287	1.05	H	8	4	11	1,204	
中津	本耶馬溪町	山国川	西谷川	999		一	中畑川	普	面	214	0.51	H	8	4	11	1,204	
中津	耶馬溪町	山国川	樋山路川	1,000		一	中ノ坪川	普	面・柱	275	0.62	H	8	4	11	1,204	
中津	耶馬溪町	山国川	金吉川	1,001		一	内山川	普	面	265	0.89	H	8	4	11	1,204	
中津	耶馬溪町	山国川	山国川	1,002		一	江渕川	普	面	265	0.92	H	8	4	11	1,204	
中津	山国町	山国川	山国川	1,003		一	庄屋村川	普	面	138	0.62	H	8	4	11	1,204	
中津	山国町	山国川	田野尾川	1,004		一	市平下川	普	面	220.8	0.37	H	8	4	11	1,204	
中津	山国町	山国川	田野尾川	1,005		一	犬王丸川	普	面	310	1.39	H	8	4	11	1,204	
中津	山国町	山国川	長尾野川	1,006		一	重尾川	普	面	140	1.08	H	8	4	11	1,204	

土木名	市町村名	水系名	幹川名	溪流番号	追加	水系	溪流名	種別	指定方法	指定延長m	指定面積ha	告示年月日				告示番号	備考
高田	豊後高田市	桂川		1,007		二	琴ノ組川	普	線・柱	480	1.38	H	8	5	13	1,329	
別府	山香町	八坂川		1,008		二	上立岩川	普	面		4.00	H	8	5	13	1,329	
大分	湯布院町	大分川		1,009		一	小平川	普	線・柱	408	1.34	H	8	5	13	1,329	
臼杵	臼杵市	臼杵川		1,010		二	北ノ口川	普	柱	168	0.32	H	8	5	13	1,329	
臼杵	津久見市	福川		1,011		三	福川	普	柱	176	0.86	H	8	5	13	1,329	
佐伯	米水津村	中ノ川		1,012		三	中ノ川	普	面	202	0.98	H	8	5	13	1,329	
佐伯	鶴見町	中ノ浦川		1,013		三	田ノ浦川2	普	面	55	0.46	H	8	5	13	1,329	
玖珠	九重町	筑後川	玖珠川	1,014		一	野矢川1号	普	柱	277	0.56	H	8	5	13	1,329	
日田	日田市	筑後川	大肥川	1,015		一	竹丸川	普	面・線	170	2.81	H	8	5	13	1,329	
日田	日田市	筑後川	大肥川	1,016		一	三郎丸谷川	普	面		2.60	H	8	5	13	1,329	
日田	日田市	筑後川	鶴河内川	1,017		一	第二古田川	普	面・線	110	7.02	H	8	5	13	1,329	
日田	日田市	筑後川	大肥川	1,018		一	要内川	普	面		1.95	H	8	5	13	1,329	
日田	日田市	筑後川	小野川	1,019		一	露木川	普	線・柱	937	2.79	H	8	5	13	1,329	
日田	日田市	筑後川	熊ノ尾川	1,020		一	台原川	普	面・柱	358	5.29	H	8	5	13	1,329	
日田	日田市	筑後川	有田川	1,021		一	藪一川	普	柱	158	1.09	H	8	5	13	1,329	
日田	日田市	筑後川	有田川	1,022		一	下ノ谷川	普	柱	117	0.55	H	8	5	13	1,329	
日田	日田市	筑後川	有田川	1,023		一	せんど川	普	柱	141	0.92	H	8	5	13	1,329	
日田	日田市	筑後川	玖珠川	1,024		一	小ヶ瀬川	普	柱	117	0.90	H	8	5	13	1,329	
日田	日田市	筑後川	大肥川	1,025		一	中楚川	普	面・線	120	4.13	H	8	5	13	1,329	
日田	天瀬町	筑後川	玖珠川	1,026		一	川原川	普	面	340	5.49	H	8	5	13	1,329	
日田	前津江村	筑後川	梅木川	1,028		一	板屋川	普	線・柱	480	1.97	H	8	5	13	1,329	
日田	前津江村	筑後川	梅木川	1,029		一	苦竹川	普	柱	174	0.85	H	8	5	13	1,329	
日田	上津江村	筑後川	川原川	1,030		一	中山川	普	線・柱	280	0.88	H	8	5	13	1,329	
日田	日田市	筑後川	鶴河内川	1,031		一	桐尾川	普	面	119	5.37	H	8	5	13	1,329	
日田	日田市	筑後川	串川	1,032		一	谷向川	普	面	183	1.22	H	8	5	13	1,329	
日田	前津江村	筑後川	高瀬川	1,033		一	出野川	普	柱	99	0.40	H	8	5	13	1,329	
日田	前津江村	筑後川	梅木川	1,034		一	馬差場川	普	面	95	1.68	H	8	5	13	1,329	
日田	前津江村	筑後川	赤石川	1,035		一	犬浦川	普	柱	163	0.71	H	8	5	13	1,329	
日田	大山町	筑後川	筑後川	1,036		一	小五馬川	普	柱	213	0.99	H	8	5	13	1,329	
日田	日田市	筑後川	熊ノ尾川	1,037		一	高花川	普	線・柱	145	0.31	H	8	5	13	1,329	
日田	日田市	筑後川	大肥川	1,038		一	森山川	普	柱	76	0.24	H	8	5	13	1,329	
日田	日田市	筑後川	小塩川	1,039		一	堂尾谷川	普	面・柱	650	3.66	H	8	5	13	1,329	
日田	日田市	筑後川	小野川	1,040		一	郷ノ原川	普	面・柱	47	1.53	H	8	5	13	1,329	
日田	日田市	筑後川	小野川	1,041		一	田代川	普	線・柱	460	0.95	H	8	5	13	1,329	
日田	日田市	筑後川	有田川	1,042		一	谷頭川	普	面	210	3.43	H	8	5	13	1,329	
日田	日田市	筑後川		1,043		一	山ノ神川	普	線・柱	2,085	4.25	H	8	5	13	1,329	
日田	日田市	筑後川		1,044		一	川崎川	普	柱	173	0.77	H	8	5	13	1,329	
日田	日田市	筑後川	大肥川	1,045		一	中島川	普	面・柱		4.02	H	8	5	13	1,329	
日田	日田市	筑後川	大肥川	1,046		一	真弓谷川	普	線・柱	1,262	3.66	H	8	5	13	1,329	
日田	日田市	筑後川	小野川	1,047		一	牛王川	普	面・線		3.42	H	8	5	13	1,329	

土木名	市町村名	水系名	幹川名	溪流番号	追加	水系	溪流名	種別	指定方法	指定延長m	指定面積ha	告示年月日			告示番号	備考	
日田	日田市	筑後川	有田川	1,048		一	竹ノ林川	普	線・柱	210	0.54	H	8	5	13	1,329	
日田	日田市	筑後川	串川	1,049		一	銭花川	普	線・柱	165	0.39	H	8	5	13	1,329	
日田	日田市	筑後川	鶴河内川	1,050		一	古田川	普	面・線		3.08	H	8	5	13	1,329	
日田	上津江村	筑後川	上野田川	1,051		一	葛川	普	柱	116	0.37	H	8	5	13	1,329	
日田	中津江村	筑後川	津江川	1,052		一	木弓川	普	柱	53	0.22	H	8	5	13	1,329	
国東	国東町	来浦川	寺迫川	1,053		二	作道川	普	面・線	250	2.24	H	9	3	13	559	
国東	国東町	来浦川		1,054		二	比砂門川	普	線	400	0.80	H	9	3	13	559	
国東	国見町	伊美川		1,055		二	一円坊川	普	面・線	842	6.03	H	9	3	13	559	
大分	大分市	大野川		1,056		一	王惣川	普	面	146	0.43	H	9	3	13	559	
大分	挾間町	大分川	三王川	1,057		一	上中尾川	普	面・線	202	3.09	H	9	3	13	559	
佐伯	蒲江町	西河内川		1,058		三	梶屋敷川	普	面	300	7.30	H	9	3	13	559	
佐伯	宇目町	五ヶ瀬川	北川	1,059		一	上落水川	普	面・線	1,360	24.22	H	9	3	13	559	
竹田	竹田市	大野川	神原川	1,060		一	波木合川支川	一	面	385	1.01	H	9	3	13	559	
玖珠	玖珠町	駅館川	日出生川	1,061		二	小野原川	普	面・線	210	3.23	H	9	3	13	559	
玖珠	玖珠町	筑後川	玖珠川	1,062		一	谷川支川	普	面・柱	45	1.10	H	9	3	13	559	
玖珠	玖珠町	山国川	春田川	1,063		一	春田川	一	面・柱	2,430	6.52	H	9	3	13	559	
日田	日田市	筑後川	小塩川	1,064	1	一	小塩川	一	面	177	0.80	H	9	3	13	559	
日田	日田市	筑後川	小塩川	1,064	2	一	小塩川	一	面	550	7.23	H	11	7	2	1,456	
日田	日田市	筑後川	小塩川	1,065		一	庄屋川	普	面	30	0.51	H	9	3	13	559	
日田	日田市	筑後川	串川	1,066		一	2号谷向川	普	面	42	0.14	H	9	3	13	559	
日田	日田市	筑後川	内河野川	1,067		一	2号山手川	普	面	140	0.23	H	9	3	13	559	
日田	中津江村	筑後川	鯛生川	1,068		一	柿ノ谷川	普	線	90	0.21	H	9	3	13	559	
豊後大野	大野町	大野川	柴北川	1,069		一	田附川	普	面・線	330	2.07	H	9	3	13	559	
豊後大野	犬飼町	大野川	栗ヶ畑川	1,070		一	うど谷川	普	面・線	310	1.68	H	9	3	13	559	
中津	本耶馬溪町	山国川	跡田川	1,071		一	上ツル川	普	面・線	530	4.80	H	9	3	13	559	
中津	本耶馬溪町	山国川	跡田川	1,072		一	寺辺川	普	面・線	350	1.22	H	9	3	13	559	
中津	本耶馬溪町	山国川	跡田川	1,073		一	引水川	普	面	160	9.00	H	9	3	13	559	
中津	山国町	山国川	山国川	1,074		一	屋田川	普	面	270	3.26	H	9	3	13	559	
中津	三光村	犬丸川	猪川内川	1,075		二	荒田川	二	線	260	0.83	H	9	3	13	559	
豊後大野	緒方町	大野川	緒方川	1,076	1	一	寺山川	普	面	380	4.21	H	9	6	10	1,295	
豊後大野	緒方町	大野川	緒方川	1,076	2	一	寺山川	普	柱	187	0.43	H	11	7	2	1,456	
豊後大野	緒方町	大野川	緒方川	1,076	3	一	寺山川	普	柱	153	0.21	H	14	5	29	470	
竹田	竹田市	大野川	緒木川	1,077		一	鹿風紺屋川	普	面	382	3.77	H	9	6	10	1,295	
日田	日田市	筑後川	内河野川	1,078		一	三春原川	普	面	156	2.32	H	9	6	10	1,295	
日田	中津江村	筑後川	津江川	1,079		一	後合川支川	普	面・線	204	1.63	H	9	6	10	1,295	
中津	本耶馬溪町	山国川	跡田川	1,080		一	中手原川	普	面	43	0.91	H	9	6	10	1,295	
中津	耶馬溪町	山国川	津民川	1,081		一	平原下川	普	面	310	1.85	H	9	6	10	1,295	
佐伯	鶴見町			1,082		三	井ノ谷川	普	面	150	0.89	H	9	6	10	1,295	
高田	豊後高田市	桂川	小崎川	1,083		二	原川	普	面	290	1.73	H	9	12	22	2,185	
日田	上津江村	筑後川	川原川	1,084		一	豆生野川	普	面・線	240	2.44	H	9	12	22	2,185	



土木名	市町村名	水系名	幹川名	溪流番号	追加	水系	溪流名	種別	指定方法	指定延長m	指定面積ha	告示年月日			告示番号	備考	
大分	大分市			1,085		三	下白木川	普	面	330	1.93	H	10	3	17	648	
玖珠	九重町	筑後川	町田川	1,086		一	桐木川2号	普	面	76	0.71	H	10	3	17	648	
中津	耶馬溪町	山国川	山国川	1,087		一	上戸原川	普	面	207	0.53	H	10	3	17	648	
中津	本耶馬溪町	山国川	跡田川	1,088		一	上ツル上川	普	面	180	5.46	H	10	3	17	648	
中津	本耶馬溪町	山国川	跡田川	1,089		一	南熊ヶ岳川	普	面・線	144	0.59	H	10	3	17	648	
中津	山国町	山国川	山国川	1,090		一	灰土川	普	面	121	4.19	H	10	3	17	648	
宇佐	安心院町	駅館川	津房川	1,091		二	中村川	普	面	260	1.54	H	10	3	17	648	
宇佐	院内町	駅館川	恵良川	1,092		二	内畑川	普	面	270	0.19	H	10	3	17	648	
高田	香々地町	竹田川		1,093		二	長小野川	普	面	121	1.09	H	10	7	16	1,491	
国東	国見町	岐部川		1,094		二	上岐部川	普	面	450	8.17	H	10	7	16	1,491	
佐伯	弥生町	番匠川	床木川	1,095		一	一ノ瀬川	普	面	8,100	21.68	H	10	7	16	1,491	
豊後大野	緒方町	大野川	奥岳川	1,096	1	一	谷門谷川	普	面	380	5.70	H	10	7	16	1,491	
豊後大野	緒方町	大野川	奥岳川	1,096	2	一	谷門谷川	普	柱	170	0.33	H	14	5	29	470	
竹田	直入町	大分川	芹川	1,097		一	第三小津留川	普	面	240	2.89	H	10	7	16	1,491	
玖珠	玖珠町	駅館川	恵良川	1,098		二	日出生川	普	柱	770	5.65	H	10	12	14	2,132	
日田	前津江村	筑後川	梅野川	1,099		一	牧場川	普	柱	361	1.06	H	10	12	14	2,132	
日田	天瀬町	筑後川	矢瀬川	1,100		一	北平川	普	面	453	8.57	H	10	12	14	2,132	
中津	本耶馬溪町	山国川	西谷川	1,101		一	屋敷川	普	面	500	0.88	H	10	12	14	2,132	
中津	本耶馬溪町	山国川	東谷川	1,102		一	中河内川	普	面	290	1.50	H	10	12	14	2,132	
中津	本耶馬溪町	山国川	跡田川	1,103		一	折野川	普	面	400	2.24	H	10	12	14	2,132	
中津	本耶馬溪町	山国川	跡田川	1,104		一	中野川	普	面	630	3.15	H	10	12	14	2,132	
宇佐	安心院町	駅館川	津房川	1,105		二	六郎丸川	普	面	260	1.17	H	10	12	14	2,132	
玖珠	九重町	筑後川	町田川	1,106		一	中板川	普	面	206	1.00	H	11	2	18	240	
高田	香々地町	竹田川	竹田川	1,107		二	第2田ノ口川	普	面	240	6.36	H	11	7	2	1,456	
国東	安岐町	安岐川	両子川	1,108		二	恒清川	普	面	200	1.08	H	11	7	2	1,456	
別府	山香町	八坂川	立石川	1,109		二	舟川支川	普	面	205	0.62	H	11	7	2	1,456	
臼杵	津久見市	鳩浦川	鳩浦川	1,110		三	鳩浦川	普	面	123	0.81	H	11	7	2	1,456	
臼杵	臼杵市	碓江川	碓江川	1,111		三	碓江川	普	面	218	1.18	H	11	7	2	1,456	
臼杵	臼杵市	泊ヶ内川	泊ヶ内川	1,112		三	泊ヶ内川	普	面	216	1.96	H	11	7	2	1,456	
佐伯	佐伯市	第2大荒網代川	第2大荒網代川	1,113		三	第2大荒網代川	普	面	200	2.56	H	11	7	2	1,456	
豊後大野	三重町	大野川	玉田川	1,114		一	高寺川	普	面	500	9.50	H	11	7	2	1,456	
日田	日田市	筑後川	内河野川	1,115		一	山手川第2	普	面	360	2.87	H	11	7	2	1,456	
中津	本耶馬溪町	山国川	跡田川	1,116		一	宮ノ前川	普	面	400	3.30	H	11	9	24	1,766	
中津	本耶馬溪町	山国川	跡田川	1,117		一	樋ノ下川	普	面	400	0.84	H	11	9	24	1,766	
中津	耶馬溪町	山国川	山国川	1,118		一	口ノ林川	普	面	370	0.76	H	11	9	24	1,766	
豊後大野	緒方町	大野川	竜千寺川	1,119		一	遠野川	普	面	440	4.36	H	12	1	27	163	
玖珠	玖珠町	山国川	春田川	1,120		一	梶原川	普	柱	85	0.27	H	12	1	27	163	
宇佐	院内町	駅館川	恵良川	1,121		二	大副谷川	普	面・柱	192	0.64	H	12	1	27	163	
宇佐	安心院町	駅館川	滝川	1,122		二	中尾川	普	柱・線	535	2.31	H	12	1	27	163	
別府	杵築市	高山川	高山川	1,123	1	二	筒木川	普	面・柱	310	1.29	H	12	5	16	1,332	

土木名	市町村名	水系名	幹川名	溪流番号	追加	水系	溪流名	種別	指定方法	指定延長m	指定面積ha	告示年月日			告示番号	備考	
別府	杵築市	高山川	高山川	1, 123	2	二	筒木川	普	柱	438	1.09	H	13	12	7	1, 735	
大分	大分市	丹生川	尾田川	1, 124		二	木田南部川 3	普	面・柱	320	1.91	H	12	5	16	1, 332	
竹田	竹田市	大野川	緒方川	1, 125		一	倉木川	普	柱	930	0.61	H	12	5	16	1, 332	
国東	安岐町	天村川	天村川	1, 126		二	長迫川	普	面・柱	327	4.53	H	12	8	9	1, 757	
佐伯	直川村	番匠川	久留須川	1, 127		一	新洞川	普	面・柱	425	10.78	H	12	8	9	1, 757	
佐伯	佐伯市	番匠川	稲垣川	1, 128		一	大内川	普	面・柱	350	4.68	H	12	8	9	1, 757	
竹田	竹田市	大野川	緒方川	1, 129		一	篠尾川	普	柱	138	1.50	H	12	8	9	1, 757	
中津	耶馬溪町	山国川	金吉川	1, 130		一	伊福川	普	面・柱	340	1.99	H	12	8	9	1, 757	
大分	湯布院町	大分川	大分川	1, 131		一	白滝川第2	普	柱	385	4.44	H	12	12	18	2, 400	
宇佐	安心院町	駅館川	津房川	1, 132	1	二	森川	普	面・柱	250	1.01	H	12	12	18	2, 400	
宇佐	宇佐市安心院町	駅館川	津房川	1, 132	2	二	森川	普	柱	293	0.84	H	19	4	25	502	
臼杵	津久見市	楠屋川	楠屋川	1, 133		三	楠屋川	普	柱	300	0.76	H	13	3	16	255	
豊後大野	緒方町	大野川	奥嶽川	1, 134		一	下栗林川	普	面・柱	460	5.73	H	13	3	16	255	
竹田	直入町	大分川	二又瀬川	1, 135		一	梶屋川	普	柱	410	2.57	H	13	3	16	255	
日田	中津江村	筑後川	津江川	1, 136		一	落水川	普	面・線・柱	240	1.57	H	13	3	16	255	
高田	豊後高田市	桂川	都甲川	1, 137		二	大力川	普	面・柱	120	1.36	H	13	12	7	1, 735	
国東	武蔵町	武蔵川	吉広川	1, 138		二	西ヶ谷川	普	面・柱	700	9.43	H	13	12	7	1, 735	
別府	杵築市	住吉川	住吉川	1, 139		二	狩宿川 1	普	面・柱	300	2.80	H	13	12	7	1, 735	
中津	三光村	犬丸川	小袋川	1, 140		二	池ノ段川	普	面	490	8.17	H	13	12	7	1, 735	
別府	杵築市	住吉川	住吉川	1, 141		二	狩宿川 2	普	面・柱	460	0.90	H	14	3	14	205	
日田	日田市	筑後川	内河野川	1, 142		一	山手川 1	普	柱	122	0.61	H	14	3	14	205	
中津	山国町	山国川	上志川	1, 143		一	大石川	普	面	337	5.09	H	14	3	14	205	
国東	国東町	来浦川	来浦川	1, 144		二	浜陰川	普	柱	114	0.68	H	14	5	29	470	
大分	湯布院町	大分川	大分川	1, 145		一	平川 2	普	柱	159	1.22	H	14	5	29	470	
大分	湯布院町	大分川	大分川	1, 146		一	西石松川	普	面・柱	200	2.42	H	14	5	29	470	
佐伯	弥生町	番匠川	床木川	1, 147		一	岩ノ下川 1	普	柱	152	2.51	H	14	5	29	470	
佐伯	鶴見町	吹浦川	吹浦川	1, 148		二	奥川	普	柱	180	1.14	H	14	5	29	470	
竹田	直入町	大分川	芹川	1, 149		一	日向塚川	普	面	352	11.49	H	14	5	29	470	
日田	大山町	筑後川	吾々路川	1, 150	1	一	本迫谷川	普	面	155	1.57	H	14	5	29	470	
日田	日田市大山町	筑後川	吾々路川	1, 150	2	一	本迫谷川	普		132	0.72	H	18	10	27	1, 261	
大分	野津原町	大分川	七瀬川	1, 151	1	一	朝海川	普	柱	345	5.04	H	15	3	28	298	
大分	大分市	大分川	朝海川	1, 151	2	一	朝海川	普	面	100	4.31	H	21	7	21	769	
大分	庄内町	大分川	猪野川	1, 152		一	上組川	普	面	370	4.83	H	15	3	28	298	
佐伯	佐伯市	番匠川	門前川	1, 153		一	迫田川第2	普	面・柱	270	1.12	H	15	3	28	298	
佐伯	佐伯市	番匠川	門前川	1, 154		一	角木川	普	面・柱	315	0.61	H	15	3	28	298	
佐伯	蒲江町	波当津川	波当津川	1, 155		二	ヒゲス谷川	普	面	500	0.42	H	15	3	28	298	
佐伯	蒲江町	土後川	土後川	1, 156	1	三	土後川 2	普	面・柱	230	2.43	H	15	3	28	298	
佐伯	蒲江町	土後川	土後川	1, 156	2	三	土後川	普	柱	285	0.70	H	15	4	10	414	
佐伯	蒲江町	中村川	中村川	1, 157		三	中村川	普	面	225	2.35	H	15	3	28	298	
佐伯	蒲江町	カマス網代川	カマス網代川	1, 158		三	カマス網代川	普	面	305	3.25	H	15	3	28	298	

土木名	市町村名	水系名	幹川名	溪流番号	追加	水系	溪流名	種別	指定方法	指定延長m	指定面積ha	告示年月日			告示番号	備考	
日田	日田市	筑後川	串川	1,159		一	鎌城谷川(串川支川)	普	柱・線	332	1.04	H	15	3	28	298	
日田	上津江村	筑後川	川原川	1,160		一	2号猫の谷川	普	柱・線	300	1.12	H	15	3	28	298	
中津	本耶馬溪町	山国川	跡田川	1,161		一	狸ノ尻川	普	柱	195	0.60	H	15	3	28	298	
中津	耶馬溪町	山国川	山国川	1,162		一	柿坂川	普	面・柱	175	1.47	H	15	3	28	298	
宇佐	宇佐市	寄藻川	向野川	1,163		二	金丸川	普	面・柱	220	3.17	H	15	3	28	298	
宇佐	安心院町	駅館川	深見川	1,164		二	下内河野川	普	面・柱	73	0.40	H	15	3	28	298	
大分	大分市	第3田/浦川	第3田/浦川	1,165		三	第3田/浦川	普	面・柱	260	1.31	H	15	3	28	298	
日田	天瀬町	筑後川	玖珠川	1,166		一	山/釣川	普	面・柱	110	0.84	H	15	3	28	298	
宇佐	院内町	駅館川	恵良川	1,167		二	分寺川	普	面・柱	129	0.73	H	15	3	28	298	
国東	国見町	櫛来川	櫛来川	1,168		二	高地川	普	面・柱	150	1.17	H	15	4	10	414	
国東	国東町	清流川	清流川	1,169		二	石生川	普	面	400	7.98	H	15	4	10	414	
国東	武蔵町	武蔵川	武蔵川	1,170	1	二	今市川	普	面・柱	485	3.59	H	15	4	10	414	
国東	国東市武蔵町	武蔵川	武蔵川	1,170	2	二	今市川	普		67	0.14	H	19	4	25	502	
臼杵	津久見市	津久見川	津久見川	1,171		二	西ノ内川	普	面	210	1.48	H	15	4	10	414	
佐伯	蒲江町	上の谷川	上の谷川	1,172		三	上の谷川	普	柱	118	0.52	H	15	4	10	414	
佐伯	蒲江町	カマス網代川	カマス網代川	1,173		三	カマス網代川(2号)	普	面	160	3.32	H	15	4	10	414	
佐伯	蒲江町	尾浦川	尾浦川	1,174		三	尾浦川第2	普	柱	72	0.22	H	15	4	10	414	
玖珠	玖珠町	筑後川	玖珠川	1,175		一	円徳野川	普	面・柱	210	0.93	H	15	4	10	414	
玖珠	玖珠町	筑後川	玖珠川	1,176		一	西田川	普	柱	135	0.53	H	15	4	10	414	
中津	耶馬溪町	山国川	山移川	1,177		一	原井川上	普	面	280	1.10	H	15	4	10	414	
中津	本耶馬溪町	山国川	西谷川	1,178		一	下筈川	普	面	570	1.91	H	15	4	10	414	
中津	本耶馬溪町	山国川	山国川	1,179		一	多志田川2	普	面	170	5.52	H	15	4	10	414	
高田	豊後高田市	竹田川	竹田川	1,180		二	第2上坊中川	普		229	0.83	H	18	10	27	1,261	
別府	杵築市	柚ノ迫川	柚ノ迫川	1,181		三	柚ノ迫川	普		161	0.96	H	18	10	27	1,261	
大分	大分市	大野川	河原内川	1,182		一	中無礼川	普		280	1.38	H	18	10	27	1,261	
佐伯	佐伯市蒲江	檜郷川	檜郷川	1,183		三	檜郷川	普		140	0.67	H	18	10	27	1,261	
玖珠	九重町	筑後川	中巢川	1,184		一	麦ノ平川	普	柱	121	0.31	H	18	10	27	1,261	
国東	国東市国東町	田深川	金湧川	1,185		二	金湧川	普		305	3.37	H	18	10	27	1,261	
佐伯	佐伯市弥生	番匠川	井崎川	1,186		一	梅牟礼川	普		280	1.66	H	18	10	27	1,261	
豊後大野	豊後大野市大野町	大野川	十時川	1,187		一	十時川支川	普		159	0.62	H	18	10	27	1,261	
日田	日田市	筑後川	鶴河内川	1,188		一	日明原川	普		420	2.25	H	18	10	27	1,261	
日田	日田市	筑後川	内河野川	1,189			2号山手川	布		150	7.07	H	18	10	27	1,261	
佐伯	佐伯市鶴見	江口川3	江口川3	1,190		三	江口川3	普		122	0.61	H	18	10	27	1,261	
佐伯	佐伯市鶴見	帆波浦川2	帆波浦川2	1,191		三	帆波浦川2	普		180	0.76	H	18	10	27	1,261	
佐伯	佐伯市鶴見	帆波浦川3	帆波浦川3	1,192		三	帆波浦川3	普		188	0.48	H	18	10	27	1,261	
佐伯	佐伯市米水津	浦代浦川2	浦代浦川2	1,193		三	浦代浦川2	普		128	0.68	H	18	10	27	1,261	
別府	別府市	新川	新川	1,194		二	野田川	普		342	1.92	H	18	10	27	1,261	
佐伯	佐伯市	番匠川	大越川	1,195		一	工屋川	普		165	0.84	H	18	10	27	1,261	
佐伯	佐伯市鶴見	西の浦川	西の浦川	1,196		三	西の浦川	普		170	0.79	H	18	10	27	1,261	
国東	国東市安岐町	安岐川	安岐川	1,197		二	下恒清川	普		180	1.30	H	18	10	27	1,261	

土木名	市町村名	水系名	幹川名	溪流番号	追加	水系	溪流名	種別	指定方法	指定延長m	指定面積ha	告示年月日			告示番号	備考	
豊後大野	豊後大野市大野町	大野川	平井川	1,198		一	酒井寺川	普		356	1.49	H	18	10	27	1,261	
竹田	竹田市	大野川	濁淵川	1,199		一	城北川	普		620	5.00	H	18	10	27	1,261	
日田	日田市	筑後川	有田川	1,200		一	山中川	普		130	0.68	H	18	10	27	1,261	
中津	中津市	犬丸川	西秣川	1,201		二	岸ノ上川	普		153	1.20	H	18	10	27	1,261	
中津	中津市	山国川	山国川	1,202		一	山下川	普	面	560	7.14	H	18	10	27	1,261	
宇佐	宇佐市	津房川	津房川	1,203		二	板場椎ノ木川	普	面・柱	331	2.03	H	18	10	27	1,261	
高田	豊後高田市	堅来川	堅来川	1,204		二	門出谷川	普		550	13.48	H	19	4	25	502	
玖珠	九重町	筑後川	玖珠川	1,205		一	田中川2号	普	面	210	1.37	H	19	4	25	502	
国東	国東市安岐町	安岐川	双子川	1,207		二	小園川	普		160	2.01	H	19	4	25	502	
中津	中津市	犬丸川	犬丸川	1,208		二	浪立川支川	普		150	1.51	H	19	4	25	502	
高田	豊後高田市	桂川	都甲川	1,209		二	築地第1川及び築地第2川	普		520	20.36	H	19	4	25	502	
佐伯	佐伯市米水津	関網川	関網川	1,210		三	西関網川	普		435	3.96	H	19	4	25	502	
玖珠	九重町	筑後川	玖珠川	1,211		一	春井手川	普	線・柱	940	3.53	H	19	4	25	502	
竹田	竹田市	大分川	芹川	1,212		一	第2栃原川	普		420		H	19	4	25	510	
竹田	竹田市	大野川	大野川	1,213		一	中尾川	普		317		H	19	4	25	510	
国東	国東市国見町	竹田津川	竹田津川	1,214		二	岡川	普		90		H	19	4	25	510	
国東	国東市国東町	田深川	横手川	1,215		二	梶屋迫川	普		736		H	19	4	25	510	
玖珠	玖珠町	筑後川	栃ノ木川	1,216		一	柿西川	普	柱	193		H	19	4	25	510	
玖珠	九重町	玖珠川	地藏原川	1,217		一	第2地藏原川	普	柱	400		H	19	4	25	510	
中津	中津市	山国川	跡田川	1,218		一	船ノ迫川	普		580	6.08	H	19	4	25	510	
国東	国東市国東町	田深川	田深川	1,219	1	二	京一川	普		330		H	19	4	25	519	
国東	国東市国東町	田深川	田深川	1,219	2	二	京一川	普	柱	100	0.22	H	22	5	7	497	
高田	豊後高田市	桂川	都甲川	1,220		二	第2琴ノ組川	普		370		H	19	4	25	519	
高田	豊後高田市	桂川	都甲川	1,221		二	梅ノ木川	普		650		H	19	4	25	519	
高田	豊後高田市	竹田川	西夷川	1,222		二	横岳谷川	普		320		H	19	4	25	519	
臼杵	臼杵市	臼杵川	臼杵川	1,223		二	門前川	普		280		H	19	4	25	519	
佐伯	佐伯市鶴見		丹賀浦川	1,224		三	丹賀浦川	普		320		H	19	4	25	519	
佐伯	佐伯市鶴見		江口川	1,225		三	沖松浦奥川	普		220		H	19	4	25	519	
宇佐	宇佐市	津房川	津房川	1,226		二	大久保川	普	面・柱	282	1.36	H	19	4	25	520	
豊後大野	豊後大野市三重町	大野川	三重川	1,227		一	内山川	普		480		H	19	8	23	1,123	
大分	大分市	丹生川	丹生川	1,228		二	広内川	普		260		H	19	4	25	520	
大分	大分市	丹生川	丹生川	1,228	2	二	広内川	普	柱	52	0.04	H	22	7	14	755	
国東	国東市安岐町	安岐川	双子川	1,229		二	恒清川	普		760		H	20	3	18	317	
佐伯	佐伯市	番匠川	池田川	1,230		一	岡の谷川	普		299		H	20	3	18	317	
豊後大野	豊後大野市三重町	大野川	玉田川	1,231		一	高寺川第2	普	柱	250	2.52	H	21	7	21	769	
国東	国東市安岐町	朝来野川	弁分川	1,232		二	弁分川	普	面・柱	440	1.56	H	21	7	21	769	
佐伯	佐伯市米水津	浦代川	浦代川	1,233		二	山ノ神川	普	面・柱	827	13.22	H	21	7	21	769	
臼杵	津久見市	青江川	青江川	1,234		二	下川内川	普	柱	112	0.69	H	21	8	10	887	
国東	国東市武蔵町	武蔵川	吉広川	1,235		二	小ヶ倉川	二	面	150	1.19	H	21	10	20	1,088	
豊後大野	豊後大野市緒方町	大野川	奥岳川	1,236		一	黒谷川	一	面・柱	300	8.19	H	21	10	20	1,088	

土木名	市町村名	水系名	幹川名	溪流番号	追加	水系	溪流名	種別	指定方法	指定延長m	指定面積ha	告示年月日			告示番号	備考	
別府	杵築市	桂川	石丸川	1,237		二	本村川	二	面・柱	300	3.52	H	21	10	20	1,088	
中津	中津市耶馬溪町	山国川	山国川	1,238		一	上戸原川2	一	面・柱	610	21.09	H	21	10	20	1,088	
玖珠	九重町	筑後川	町田川	1,239		一	南山田川	普	柱	185	1.10	H	22	1	29	46	
国東	国東市国見町	岐部川	岐部川	1,240		二	中岐部川	普	面・柱	350	2.89	H	22	1	29	46	
国東	国東市安岐町	安岐川	朝来野川	1,241		二	諸田川	普	面・柱	450	4.10	H	22	1	29	46	
宇佐	宇佐市安心院町	駅館川	山蔵川	1,242		二	山蔵川	普	面・柱	245	0.62	H	22	1	29	46	
宇佐	宇佐市院内町	駅館川	高並川	1,243		二	打上川	普	面・柱	219	1.69	H	22	1	29	46	
佐伯	佐伯市蒲江			1,244		三	釜ノ浦川	普	柱	720	23.74	H	22	1	29	46	
日田	日田市	筑後川	松野川	1,245		一	町野川	一	面	340	3.86	H	22	5	7	497	
中津	中津市耶馬溪町	山国川	津民川	1,246		一	矢形処川	普	面・線	154.4	4.10	H	22	5	7	497	
臼杵	津久見市	楠屋中川	楠屋中川	1,247		三	楠屋中川及び楠屋川	普	面・柱	228	0.87	H	22	5	7	497	
大分	由布市湯布院町	大分川	大分川	1,248		一	湯ノ坪川	一	面	64	0.57	H	22	5	7	497	
竹田	竹田市	大野川	矢倉川	1,249		一	ハズヤスミ川	普	面・柱	455	3.37	H	22	7	14	755	
中津	中津市本耶馬溪町	山国川	跡田川	1,250		一	榎坪上川	普	柱	467	0.98	H	22	7	14	755	

## 12. 市町村別山地災害危険地区(森林保全課)

平成22年3月31日現在

	市町村	山腹崩壊危険地区		地すべり危険地区		崩壊土砂流出危険地区		計		
		地区数	面積(ha)	地区数	面積(ha)	地区数	面積(ha)	地区数	面積(ha)	
民	東部	国東市	80	217.00	2	67.00	216	178.72	298	462.72
		姫島村	2	8.00	0	0.00	0	0.00	2	8.00
		別府市	29	94.00	4	145.00	54	52.78	87	291.78
		杵築市	82	174.00	5	108.00	95	86.65	182	368.65
		日出町	6	23.00	1	37.00	8	35.31	15	95.31
		計	199	516.00	12	357.00	373	353.46	584	1,226.46
有	中部	大分市	115	350.00	8	317.00	161	118.16	284	785.16
		由布市	103	482.00	4	411.00	189	208.37	296	1,101.37
		臼杵市	93	171.00	4	90.00	313	157.19	410	418.19
		津久見市	46	75.00	0	0.00	120	42.34	166	117.34
		計	357	1,078.00	16	818.00	783	526.06	1,156	2,422.06
南部	佐伯市	336	422.00	0	0.00	833	390.43	1,169	812.43	
	計	336	422.00	0	0.00	833	390.43	1,169	812.43	
豊肥	豊後大野市	205	377.00	6	151.00	310	201.34	521	729.34	
	竹田市	177	310.00	0	0.00	136	232.81	313	542.81	
	計	382	687.00	6	151.00	446	434.15	834	1,272.15	
林	西部	九重町	81	272.00	6	105.00	177	98.33	264	475.33
		玖珠町	125	475.00	4	125.00	154	77.81	283	677.81
		日田市	611	1,483.00	30	752.00	545	535.98	1,186	2,770.98
		計	817	2,230.00	40	982.00	876	712.12	1,733	3,924.12
北部	中津市	282	933.00	7	48.00	380	197.34	669	1,178.34	
	宇佐市	196	489.00	26	785.00	195	169.18	417	1,443.18	
	豊後高田市	75	167.00	1	10.00	118	120.74	194	297.74	
	計	553	1,589.00	34	843.00	693	487.26	1,280	2,919.26	
民有林計		2,644	6,522.00	108	3,151.00	4,004	2,903.48	6,756	12,576.48	
国有林										
民有林・国有林計		2,644	6,522.00	108	3,151.00	4,004	2,903.48	6,756	12,576.48	

13. 山腹崩壊危険地区

(森林保全課)

危険地区 番号		面積(ha)	位 置			公共施設等					
市 町 村	地 区		市町村	大字	字	人 50 戸 以上	人 49 ～ 10 戸	人 9 ～ 5 戸	人 4 戸 以下	(道路 公共 施設 除く)	道 路
201	1	7.00	大分市	神崎	鳴川		12			1	国
201	3	4.00	"	宮苑	天神木			9		0	県
201	6	4.00	"	牧	丸山	71				1	市
201	8	3.00	"	迫	丸山		18			0	県
201	10	1.00	"	東上野	道尻				3	0	
201	11	3.00	"	東上野	八ヶ久保				1	0	
201	12	3.00	"	東上野	奥猿喰					0	市
201	13	4.00	"	宮苑	角前		20			0	県
201	14	4.00	"	平横瀬	平山		18			1	県
201	15	3.00	"	賀来	片面		11			2	県
201	16	1.00	"	下宗方	丸山		30			0	
201	17	2.00	"	鷺野	下鷺野				4	0	
201	18	7.00	"	種具	勝ヶ平		13			0	県
201	19	2.00	"	屋山	高城			5		0	
201	20	6.00	"	久土	津葉山		30			0	
201	21	2.00	"	久土	東小野		13			0	市
201	22	1.00	"	佐野	竹ノ尾		10			1	農
201	24	3.00	"	高瀬	大椿		15			1	市
201	25	5.00	"	木ノ上	城平		47			1	国
201	27	4.00	"	木ノ上	報恩寺		12			0	
201	29	3.00	"	岡川	徳尾		27			0	
201	30	2.00	"	中判田	片峰		22			0	
201	31	1.00	"	中判田	高江		14			0	市
201	33	6.00	"	松岡	和田平				1	0	県
201	34	1.00	"	下判田	谷上		13			1	県
201	35	1.00	"	下戸次	尾津留		15			0	
201	36	13.00	"	宮河内	火振			8		0	県
201	37	7.00	"	広内	後谷				3	0	林
201	39	2.00	"	上判田	浦山				4	0	市
201	40	2.00	"	竹中	仁田原					0	市
201	42	3.00	"	上判田	ツル			8		1	市
201	43	5.00	"	安藤	睦畑				2	0	
201	44	1.00	"	河原内	久保					0	市
201	45	4.00	"	河原内	下ノ迫				2	0	県
201	46	6.00	"	河原内	神向					0	県
201	47	9.00	"	河原	小田代					0	県
201	48	3.00	"	河原内	鍛冶山			6		1	県
201	49	3.00	"	上戸次	一町畑		17			2	国
201	50	5.00	"	上戸次	前平		31			2	国
201	51	3.00	"	神崎	櫛山					1	国
201	52	2.00	"	端登	鶴					3	市
201	55	5.00	"	神崎	梶原				3	1	国
201	56	2.00	"	口戸	口戸			5		0	
201	57	4.00	"	津守	島			6		150	市
201	58	2.00	"	神崎	内野地		16			0	市
201	59	2.00	"	永興	淵ヶ内		48			0	市
201	60	1.00	"	上判田	前鶴			5		0	市
201	61	1.00	"	竹中	仁田原			9		0	市
201	62	1.00	"	広内	鮎埴				3	0	林
201	63	3.00	"	河原内	恩地				3	0	県
201	64	1.00	"	河原内	立野				1	0	県

危険地区 番号		面積(ha)	位 置			公共施設等					
市 町 村	地 区		市町村	大字	字	人 50 戸 以上	人 49 ～ 10 戸	人 9 ～ 5 戸	人 4 戸 以下	(道路 除く) 公共 施設	道 路
201	65	1.00	〃	河原内	立野				2	0	県
201	66	2.00	大分市	河原内	大渕			9		0	県
201	67	2.00	〃	中判田	高江			7		0	市
201	68	1.00	〃	中判田	高江			5		0	市
201	69	2.00	〃	端登	山下			5		0	市
202	1	2.00	別府市	平道	吉原			8		1	市
202	2	1.00	〃	内竈	温水		10			3	市
202	3	6.00	〃	内竈	栗山	69				1	県
202	4	5.00	〃	内竈	城ノ内		12			0	市
202	5	1.00	〃	内竈	コウウチ		14			0	県
202	6	2.00	〃	亀川	瓜尾味噌畑	59				1	市
202	7	5.00	〃	鉄輪	弓田		10			1	県
202	8	3.00	〃	鉄輪	鬼山		17			0	市
202	9	6.00	〃	野田	ザッショ原					1	国
202	10	3.00	〃	鉄輪	ダラギ		37			0	市
202	11	1.00	〃	野田	ヒジリ山		11			0	県
202	14	4.00	〃	東山	ナカイ			8		0	県
202	15	6.00	〃	東山	鳥居			8		0	県
202	16	3.00	〃	別府	神楽女				2	0	市
202	17	4.00	〃	別府	山鹿			6		0	市
202	18	10.00	〃	別府	串洗	155				2	市
202	19	8.00	〃	別府	耳取	165				2	市
202	20	3.00	〃	浜脇	芝尾	100				2	市
202	21	1.00	〃	浜脇	低石		34			0	県
202	22	2.00	〃	東山	ウツギツル			7		1	県
202	23	1.00	〃	内竈	扇山					0	県
202	24	7.00	〃	浜脇	赤松		22			1	県
202	25	1.00	〃	東山						3	市
202	26	2.00	〃	南立石			41			2	市
202	27	1.00	〃	天間	仏ノ塔					0	国
202	28	1.00	〃	内竈	扇山					0	県
202	29	1.00	〃	浜脇	低台					0	市
202	30	1.00	〃	鉄輪	鬼山					0	市
202	31	3.00	〃	別府	耳取					1	市
204	1	3.00	日田市	小野	市木1			6		0	林
204	2	1.00	〃	小野	市木2		10			0	市
204	3	1.00	〃	小野	市木3			9		0	市
204	4	1.00	〃	鶴河内	小鹿田1			7		0	県
204	5	1.00	〃	鶴河内	小鹿田2					0	市
204	6	2.00	〃	鶴河内	小鹿田3					0	市
204	7	7.00	〃	小野	大浦					0	県
204	8	7.00	〃	小野	轟					0	県
204	11	3.00	〃	小野	合塔2			5		0	県
204	12	1.00	〃	小野	焼尾			7		0	市
204	13	2.00	〃	小野	露木				4	0	市
204	14	1.00	〃	小野	大久保				3	0	県
204	15	3.00	〃	鈴連町	松山				2	0	市
204	16	2.00	〃	鈴連町	椰野		14			0	
204	17	5.00	〃	鶴河内	古田1		10			1	県
204	18	3.00	〃	鶴河内	古田2			6		1	県
204	19	2.00	〃	鶴河内	奥鱈				3	0	
204	20	3.00	〃	上宮町	清水本			5		0	県
204	21	3.00	〃	小野	鱈					0	市
204	22	7.00	日田市	小野	法谷		10			2	県
204	23	3.00	〃	小野	日向寺		30			0	県



危険地区 番号		面積(ha)	位 置			公共施設等					
市 町 村	地 区		市町村	大字	字	人 50 戸 以 上	人 49 〜 10 戸	人 9 〜 5 戸	人 4 戸 以 下	(道路 除く) 公共 施設	道 路
204	24	3.00	〃	秋原町	ミスミ		46			1	県
204	26	1.00	〃	財津町 花月	藤山		21			3	国
204	27	5.00	〃	花月	ホタチ			8		0	国
204	28	5.00	〃	花月	迫山			7		1	国
204	29	6.00	〃	花月	千段原			8		1	国
204	30	2.00	〃	小河内町	上小河内				3	0	市
204	32	3.00	〃	西有田	柴尾		11			0	市
204	33	1.00	〃	西有田	谷山			7		1	市
204	37	1.00	〃	諸留町	長者屋敷				1	0	市
204	38	2.00	〃	有田	東迫		11			0	市
204	39	1.00	〃	東有田	城山		14			4	県
204	40	1.00	〃	東有田	前迫		11			1	
204	41	3.00	〃	東有田	山口1		17			1	県
204	42	4.00	〃	八幡町	九善畑		21			0	県
204	43	1.00	〃	上諸留町	日向1			8		1	市
204	44	3.00	〃	上諸留町	山口2				4	0	市
204	45	1.00	〃	東有田	日向2				3	0	市
204	46	1.00	〃	羽田	古伏				3	0	県
204	47	1.00	〃	羽田	池倉				2	0	県
204	48	3.00	〃	東有田	翅黒1					0	県
204	49	3.00	〃	東有田	藤木				4	0	県
204	50	6.00	〃	羽田	鳥川内				4	0	市
204	51	7.00	〃	羽田	高花			8		0	県
204	52	1.00	〃	日ノ本町	姫椿				2	0	
204	53	1.00	〃	日ノ本町	坂下1				2	0	市
204	54	3.00	〃	岩美町	入美1		12			1	
204	55	3.00	〃	岩美町	入美2				2	0	県
204	58	4.00	〃	東有田	しおさき			6		1	県
204	59	3.00	〃	月出山町	鹿倉2				1	0	
204	61	1.00	〃	東有田	コベ穴				2	0	県
204	62	2.00	〃	東有田	高原		14			0	市
204	64	1.00	〃	求来里	平島			6		0	
204	65	2.00	〃	求来里	坂ノ下				3	0	
204	66	2.00	〃	上手町	夕田		35			0	市
204	67	1.00	〃	北豆田	高城平		23			0	
204	68	2.00	〃	北豆田	上ノ馬場		29			0	県
204	69	4.00	〃	日高	会所宮1	120				1	県
204	70	1.00	〃	日高	会所宮2		35			1	市
204	71	2.00	〃	日高	会所宮3	155				4	市
204	72	5.00	〃	日高	小ヶ瀬1	64				1	国
204	73	2.00	〃	日高	小ヶ瀬2					0	国
204	74	2.00	〃	日高	百瀬町		13			1	国
204	75	2.00	〃	鶴河内	丸尾ノ上				3	0	市
204	76	2.00	〃	大肥	竹本		37			1	国
204	77	6.00	〃	鶴河内	田代			9		0	市
204	78	1.00	〃	山田	山ノ口1			9		0	県
204	79	3.00	〃	山田	山ノ口2		22			0	県
204	80	1.00	〃	君迫町	君迫				3	0	市
204	81	1.00	〃	夜明	関浜		16			3	国
204	83	3.00	〃	夜明	杷木山1		19			2	国
204	84	8.00	日田市	夜明	上村		25			4	国
204	85	1.00	〃	夜明	杷木山2					1	国
204	86	1.00	〃	夜明	祝原		22			0	国
204	87	5.00	〃	月出山町	岩戸			6		1	市
204	88	1.00	〃	夜明	川崎1			7		1	市

危険地区 番号		面積(ha)	位 置			公共施設等					
市 町 村	地 区		市町村	大字	字	人 50 戸 以上	人 49 ～ 10 戸	人 9 ～ 5 戸	人 4 戸 以下	(道路 除く) 公共 施設	道路
204	89	1.00	〃	夜明	川崎 2		16			3	国
204	91	2.00	〃	二串	御手水迫		27			1	市
204	92	1.00	〃	二串	柿ノ木平			7		0	市
204	93	1.00	〃	小迫	小迫			7		0	市
204	95	2.00	〃	高井町	柳又					0	国
204	96	4.00	〃	高井町	杭戸			9		1	県
204	97	1.00	〃	堂尾	近衛			9		1	県
204	98	5.00	〃	川下	川下		15			0	国
204	99	2.00	〃	石井	上ノ山			7		1	
204	100	1.00	〃	上野町	尾芻			9		0	国
204	102	2.00	〃	高瀬	岩下ノ上 1		13			0	市
204	103	1.00	〃	高瀬	三池野			8		0	県
204	104	3.00	〃	高瀬	黒岩			7		0	県
204	105	2.00	〃	大日町	三池野				2	0	
204	106	3.00	〃	高瀬	銭花			8		0	
204	107	4.00	〃	高瀬	上荒平		11			2	県
204	109	2.00	〃	串川町	合谷				2	0	市
204	110	5.00	〃	大部町	恵良			9		0	国
204	111	5.00	〃	八幡町	目串			8		0	県
204	112	4.00	〃	南部町	袖ノ木		14			2	県
204	113	3.00	〃	大日町	上一ツ戸					1	市
204	114	5.00	〃	大日町	剣ノ木					0	県
204	115	6.00	〃	串川町	後ツル			9		0	市
204	116	1.00	〃	大日町	剣ノ木 2				3	0	県
204	117	2.00	〃	串川町	串川 2					0	市
204	118	4.00	〃	南部町	松金 1			8		0	県
204	119	4.00	〃	南部町	松金 2				2	1	県
204	120	2.00	〃	串川町	地藏桑				3	0	市
204	121	2.00	〃	南部町	仏石				1	0	県
204	124	1.00	〃	小山町	出羽 1				3	0	県
204	125	2.00	〃	小山町	出羽 3					0	県
204	126	3.00	〃	小山町	出羽 4					0	県
204	127	3.00	〃	小山町	山手		15			0	県
204	128	3.00	〃	小山町	平原					0	県
204	129	2.00	〃	堂尾	大井手				2	0	県
204	130	4.00	〃	三和	天神ノ上		30			0	市
204	131	1.00	〃	三和	原口		23			0	
204	132	1.00	〃	小山町	浦田				3	0	
204	133	1.00	〃	鶴城町	桐尾			7		2	県
204	134	2.00	〃	北友田町	入江			8		1	国
204	135	5.00	〃	二串町	カナ松		17			0	市
204	136	3.00	〃	朝日町	小迫 2		20			1	市
204	137	2.00	〃	八幡町	谷頭				3	0	県
204	138	1.00	〃	三ノ宮町	蕪		15			1	市
204	139	3.00	〃	上城内町	寺ノ迫		36			0	県
204	140	4.00	〃	上諸留町	両組				3	0	県
204	141	2.00	〃	城町	城ホキ		12			0	
204	142	3.00	〃	南部町	仏石				4	0	県
204	143	7.00	〃	鈴連町	下小竹		10			0	
204	144	1.00	〃	鶴城町	本入				1	0	県
204	145	1.00	〃	鶴城町	池の鶴					0	市
204	146	3.00	〃	源栄町	和田			5		1	県
204	147	2.00	〃	小野	和田			6		0	県
204	148	4.00	〃	殿町	上小竹			8		0	県
204	149	2.00	〃	殿町	上小竹			5		0	市

危険地区 番号		面積(ha)	位 置			公共施設等					
市 町 村	地 区		市町村	大字	字	人 50 戸 以 上	人 49 ～ 10 戸	人 9 ～ 5 戸	人 4 戸 以 下	(道路 除く) 公共 施設	道 路
204	150	1.00	〃	殿町	竹尾		10			0	市
204	151	3.00	〃	鈴連町	午王1			6		0	県
204	152	2.00	〃	鈴連町	午王2			5		1	市
204	153	1.00	〃	鈴連町	下小竹			6		0	県
204	154	1.00	〃	内河町	下払		23			1	市
204	155	2.00	〃	緑町	田尾				4	0	市
204	156	1.00	〃	緑町	庄屋村				1	3	県
204	157	1.00	〃	夜明上町	古屋敷		11			0	国
204	158	2.00	〃	夜明中町	夜明		20			2	市
204	159	2.00	〃	高井町	長谷		21			0	国
204	160	2.00	〃	日ノ本町	中釣3			5		0	県
204	161	1.00	〃	鶴河内町	下河内		22			1	県
204	162	3.00	〃	上宮町	山際				3	1	県
204	163	2.00	〃	鶴城町	桐尾2					1	県
204	164	2.00	〃	大部町	恵良					0	国
204	165	4.00	〃	高瀬	下荒平		19			2	県
204	166	1.00	〃	上諸留町	横畑			6		0	県
204	167	2.00	〃	岩美町	竹ノ林				4	0	県
204	168	10.00	〃	高瀬	下一ツ戸1		13			0	県
204	169	10.00	〃	高瀬	下一ツ沢2		21			0	県
204	170	2.00	〃	串川町	串川				4	1	市
204	171	1.00	〃	小山町	出羽6			5		0	
204	172	3.00	〃	小山町	山手2		19			0	県
204	173	1.00	〃	小山町	平原				3	0	県
204	174	3.00	〃	三ノ宮町	柴尾2			9		1	市
204	175	4.00	〃	上諸留町	熊ノ尾		13			1	県
204	176	3.00	〃	日ノ本町	坂下2				4	0	市
204	177	5.00	〃	日ノ本町	翅黒			5		2	県
204	178	1.00	〃	岩美町	入美				3	0	県
204	180	3.00	〃	高瀬	岩下ノ上2				3	0	
204	181	2.00	〃	小山町	平原3					0	県
204	182	2.00	〃	月出山町	竹尾					0	市
204	183	3.00	〃	羽田	姫橋2					0	県
204	184	2.00	〃	羽田町	熊ノ尾2					0	県
204	185	2.00	〃	友田	入江		30			1	国
204	186	3.00	〃	鶴河内	清水本					0	県
204	189	1.00	〃	鶴河内	山際				1	0	県
204	190	3.00	〃	鶴河内	山際					0	県
204	191	10.00	〃	花月	市ノ瀬				1	0	県
204	192	1.00	〃	花月	小河内町					0	市
204	194	2.00	〃	夜明	山口		11			1	
204	195	5.00	〃	二串	君迫					0	市
204	196	2.00	〃	羽田	熊ノ尾				3	0	県
204	197	4.00	〃	羽田	姫椿				1	0	県
204	198	2.00	日田市	川下	川崎					1	国
204	199	1.00	〃	川下	川崎			6		1	国
204	200	1.00	〃	川下	川崎				4	1	国
204	201	2.00	〃	夜明	高野		14			2	市
204	202	1.00	〃	川下	筏場			5		0	国
204	203	2.00	〃	羽田	入美				4	0	県
204	204	2.00	〃	羽田	岩下				4	0	市
204	205	2.00	〃	堂尾	田ノ尾			8		0	県
204	206	3.00	〃	川下	近衛					0	県
204	207	1.00	〃	川下	近衛					0	県
204	208	1.00	〃	川下	柳又					0	県

危険地区 番号		面積(ha)	位 置			公共施設等					
市 町 村	地 区		市町村	大字	字	人 50 戸 以 上	人 49 〜 10 戸	人 9 〜 5 戸	人 4 戸 以 下	(道路除く) 公共施設	道路
204	209	2.00	〃	川下	柳又				1	0	県
204	211	3.00	〃	高瀬	柚ノ木			5		0	県
204	212	2.00	〃	高瀬	仏石				1	0	県
204	213	2.00	〃	高瀬	仏石					0	県
204	214	1.00	〃	東有田	田平		13			1	市
204	216	1.00	〃	鶴河内	田代			5		0	県
204	217	1.00	〃	鶴河内	皿山					0	市
204	218	1.00	〃	小野	田ノ尻			8		1	県
204	219	1.00	〃	西有田	夕田				1	0	市
204	220	1.00	〃	有田	水目			6		0	県
204	221	1.00	〃	有田	水目				3	0	県
204	222	1.00	〃	北友田	旭原					1	県
204	223	1.00	〃	上野	泉				1	1	国
204	224	1.00	〃	高瀬	辻原		13			0	市
204	225	1.00	〃	有田	永見原	50				0	
204	226	1.00	〃	有田	垣添				3	0	市
204	227	1.00	〃	求来里	蛇迫					0	市
204	228	1.00	〃	日高	渋川				4	0	市
204	229	1.00	〃	高瀬	森ノ本				4	0	
204	230	2.00	〃	石井	月ノ原			8		0	市
204	231	1.00	〃	小迫	小清水		11			0	市
205	1	1.00	佐伯市	狩生	木平			6		0	市
205	2	1.00	〃	狩生	谷口		11			0	市
205	3	2.00	〃	二栄	広畑	73				4	国
205	4	1.00	〃	狩生	ヨネヨ谷		21			2	国
205	5	2.00	〃	狩生	車		24			0	農
205	6	1.00	〃	狩生	狩生		26			0	農
205	7	1.00	〃	狩生	狩生		19			0	市
205	9	1.00	〃	護江	宮ノ内		30			1	市
205	10	1.00	〃	護江	指夫		18			0	市
205	11	1.00	〃	霞ヶ浦	小福良			5		0	
205	12	1.00	〃	霞ヶ浦	小福良		10			1	市
205	13	1.00	〃	霞ヶ浦	中河原		25			0	市
205	14	1.00	〃	霞ヶ浦	袋内			6		0	農
205	15	1.00	〃	霞ヶ浦	中河内				2	1	農
205	16	1.00	〃	霞ヶ浦	代後	117				2	国
205	18	1.00	〃	戸穴	中ヶ谷	50				3	
205	19	1.00	〃	戸穴	内畑		18			0	市
205	20	1.00	〃	戸穴	押ヶ迫			7		0	市
205	21	1.00	〃	戸穴	大平A		17			1	市
205	22	1.00	〃	戸穴	大平B				1	0	市
205	23	1.00	佐伯市	戸次	長迫		36			0	市
205	24	1.00	〃	戸穴	首山	61				2	農
205	25	2.00	〃	海崎	中野A		36			0	県
205	26	1.00	〃	海崎	山ノ口		15			0	県
205	27	1.00	〃	戸穴	柿木平		17			0	
205	28	2.00	〃	二栄	キ干		49			2	国
205	29	1.00	〃	日向泊	日向泊		25			1	県
205	32	1.00	〃	片神	向ノ上			9		0	県
205	33	1.00	〃	片神	片神A			6		0	県
205	34	1.00	〃	片神	片神			6		1	県
205	35	1.00	〃	片神	瀬ノ脇				3	0	県
205	36	1.00	〃	久保浦	コブガウラ				4	5	県
205	41	1.00	〃	石間	石間浦A				3	0	県
205	42	1.00	〃	石間	石間浦B	72				2	県

危険地区 番号		面積(ha)	位 置			公共施設等					
市 町 村	地 区		市町村	大字	字	人 50 戸 以 上	人 49 ～ 10 戸	人 9 ～ 5 戸	人 4 戸 以 下	(道路 除く) 公共 施設	道 路
205	49	1.00	〃	戸穴	大宮		20			0	市
205	50	2.00	〃	海崎	中野B	53				0	県
205	51	1.00	〃	海崎	中野C	84				2	
205	52	1.00	〃	海崎	小野奥		14			0	
205	53	1.00	〃	海崎	寺尾				2	0	
205	54	1.00	〃	海崎	片山		34			0	
205	55	2.00	〃	海崎	井崎浦		11			0	国
205	56	3.00	〃	鶴望	カニ田	56				1	国
205	57	1.00	〃	鶴望	佐土ヶ浦			5		0	国
205	58	1.00	〃	鶴望	葛	103				1	市
205	59	1.00	〃	鶴望	高畑A	53				1	国
205	60	2.00	〃	鶴望	高畑B	120				1	
205	61	3.00	〃	鶴望	崎		38			0	県
205	63	1.00	〃	上岡	櫻野		34			0	市
205	64	1.00	〃	稲垣	高島		16			0	
205	65	1.00	〃	稲垣	大内		42			0	
205	66	1.00	〃	池田	上久部	64				0	市
205	67	3.00	〃	池田	鳥越	143				0	
205	68	1.00	〃	上岡	上岡	96				3	市
205	69	1.00	〃	上岡	田ノ口	78				1	市
205	70	1.00	〃	上岡	板西	100				0	
205	72	1.00	〃	上岡	居船		14			0	県
205	73	1.00	〃	鶴望	栗元		42			0	県
205	74	1.00	〃	鶴望	坂山	80				3	県
205	75	1.00	〃	鶴望	高畑A	95				2	県
205	77	1.00	〃	鶴望	藤木	95				1	
205	78	1.00	〃	鶴望	野口	61				1	県
205	79	3.00	〃	鶴望	高谷A	176				3	
205	81	1.00	〃		西谷A		20			1	国
205	82	2.00	〃		西谷B	100				6	国
205	83	1.00	〃		城山A		40			4	
205	84	1.00	〃		城山B	184				4	市
205	85	2.00	〃		白坪A	70				3	
205	86	1.00	〃		白坪B	72				302	国
205	87	2.00	〃	木立	下小谷	70				1	県
205	90	2.00	〃		長島山			5		0	市
205	91	3.00	〃		鶴谷	120				4	国
205	94	1.00	〃	長谷	樋口				4	0	
205	95	1.00	佐伯市	長谷	宮田		24			0	
205	96	1.00	〃	堅田	岩崎				3	0	市
205	97	1.00	〃	長谷	泥谷口			8		0	林
205	98	1.00	〃	長谷	中谷		19			0	県
205	99	1.00	〃	長谷	観喜		18			0	県
205	100	1.00	〃	長良	寺田			5		0	
205	101	1.00	〃	長谷	ウイラ越	68				1	
205	102	6.00	〃	長谷	川原		29			1	
205	103	1.00	〃	堅田	市谷		31			0	
205	104	3.00	〃	長良	寺上		25			0	県
205	105	1.00	〃	長良	長良				1	0	県
205	106	2.00	〃	長良	上山		14			0	
205	107	1.00	〃	長良	津志河内A		30			1	市
205	108	1.00	〃	長良	津志河内		26			0	市
205	109	1.00	〃	長良	小島		20			1	
205	110	1.00	〃	長良	東風		20			1	市
205	111	1.00	〃	木立	角道		13			1	

危険地区 番号		面積(ha)	位 置			公共施設等					
市 町 村	地 区		市町村	大字	字	人 50 戸 以上	人 49 ～ 10 戸	人 9 ～ 5 戸	人 4 戸 以下	(道路 除く) 公共 施設	道 路
205	113	2.00	〃	木立	須留木		25			0	県
205	114	2.00	〃	木立	山田平		44			1	
205	115	1.00	〃	木立	目筈		25			0	
205	116	1.00	〃	長谷	轟				3	1	
205	117	1.00	〃	長谷	大越				3	0	県
205	118	1.00	〃	長谷	頼河内				1	0	
205	119	1.00	〃	長谷	土屋		21			0	
205	120	1.00	〃	堅田	竹角		28			1	県
205	121	1.00	〃	堅田	府坂		35			1	県
205	122	1.00	〃	堅田	久保				4	0	
205	123	1.00	〃	堅田	西野A		24			0	市
205	124	1.00	〃	堅田	西野B		29			1	
205	125	1.00	〃	堅田	西野C		17			0	
205	127	1.00	〃	長谷	辺田				3	0	県
205	128	1.00	〃	長谷	畑				4	0	県
205	129	1.00	〃	青山	市福所		13			1	県
205	131	1.00	〃	青山	原ノ口				3	0	
205	133	2.00	〃	青山	竹山A			8		0	県
205	134	1.00	〃	青山	竹山B			8		0	県
205	135	1.00	〃	青山	船形A			5		0	市
205	136	2.00	〃	青山	船形B				4	0	市
205	137	1.00	〃	青山	黒沢			8		0	市
205	138	1.00	〃	青山	下治郎			7		0	市
205	139	1.00	〃	青山	長原				3	0	県
205	140	1.00	〃	青山	三軒屋				4	0	県
205	141	1.00	〃	鶴望	脇		23			0	県
205	142	1.00	〃	長谷	轟					0	県
205	143	2.00	〃	石間	新石間					2	
205	144	1.00	〃	池田	上久部					0	市
206	1	1.00	臼杵市	岳谷	椎木ヶ迫		12			0	林
206	2	2.00	〃	藤河内	平原			5		0	県
206	3	1.00	〃	田尻	松原				1	0	市
206	4	3.00	〃	末広	明光		11			0	市
206	5	3.00	〃	末広	太郎助		23			3	県
206	7	2.00	〃	下ノ江	浦		24			0	県
206	8	2.00	臼杵市	前田	不動岳		15			0	農
206	9	4.00	〃	戸室	大迫		25			0	国
206	10	2.00	〃	大泊	宇土尻				1	0	県
206	13	3.00	〃	深江	中浦		16			1	県
206	14	2.00	〃	深江	午玉平		33			1	県
206	15	1.00	〃	深江	杉場		20			0	県
206	16	1.00	〃	深江	鳴川東谷		12			0	市
206	17	1.00	〃	武山	上ノ山				4	0	
206	18	1.00	〃	武山	石割場				4	0	国
206	19	1.00	〃	武山	障子岩			6		2	国
206	20	5.00	〃	中尾	東平				4	0	市
206	22	2.00	〃	東神野	ショケ久保			8		1	県
206	23	3.00	〃	東神野	柿木			6		0	市
206	24	1.00	〃	中尾	山路				1	0	市
206	25	2.00	〃	末広	塩ヶ迫				1	0	県
206	26	1.00	〃	東神野	朝尻ヶ尾				3	0	県
206	27	1.00	〃	田尻	通		19			1	市
206	28	2.00	〃	田尻	通				3	0	市
206	29	1.00	〃	田尻	松原					0	市
206	30	1.00	〃	田尻	松原		10			1	県

危険地区 番号		面積(ha)	位 置			公共施設等					
市 町 村	地 区		市町村	大字	字	人 50 戸 以 上	人 49 〜 10 戸	人 9 〜 5 戸	人 4 戸 以 下	(道路 除く) 公共 施設	道 路
206	31	1.00	〃	田尻	松原					0	県
206	32	1.00	〃	藤河内	田中				1	0	国
206	33	2.00	〃	海添	薬師寺		30			0	市
206	34	1.00	〃	中津浦	漢の浦		10			0	市
206	35	1.00	〃	末広	前田				2	0	
206	36	1.00	〃	下ノ江	平尾				2	0	
206	37	1.00	〃	深田	原の坂				3	0	
206	38	2.00	〃	藤河内	平原			8		1	県
206	39	1.00	〃	久木小野	屋山			5		2	市
206	40	1.00	〃	末広	長小野			6		0	市
206	41	1.00	〃	稲田	田ノ口			8		1	市
206	42	1.00	〃	風成	岡				1	0	県
206	43	3.00	〃	乙見	姫嶽平			7		0	市
206	44	1.00	〃	下ノ江	中村		10			0	市
207	1	3.00	津久見市	長目	丸尾山				1	0	市
207	3	1.00	〃	長目	釜戸		14			2	県
207	4	1.00	〃	長目	伊崎		17			1	県
207	5	1.00	〃	上青江	山村				3	0	市
207	7	1.00	〃	徳浦	勢山	80				0	県
207	9	1.00	〃	四浦	大元		16			1	県
207	10	1.00	〃	上青江	松川				3	0	農
207	11	2.00	〃	上青江	引曲				1	0	市
207	12	7.00	〃	上青江	平		13			0	県
207	14	3.00	〃	下青江	門前	61				0	国
207	15	4.00	〃	下青江	井無田	135				1	県
207	18	2.00	〃	津久見	岩崎上	76				1	
207	19	2.00	〃	津久見	寒岡		17			0	
207	20	1.00	〃	千怒	広浦		13			1	国
207	21	1.00	〃	千怒	両家		44			0	
207	22	8.00	〃	八戸	西ノ迫				2	0	
207	23	1.00	〃	堅浦	羽迫			9		0	県
207	24	1.00	〃	四浦	久保泊					1	
207	25	1.00	津久見市	四浦	久保泊		37			2	県
207	26	1.00	〃	四浦	落ノ浦	60				5	県
207	27	1.00	〃	四浦	松ヶ浦			6		0	県
207	28	1.00	〃	保戸島	ナガバエ		48			1	
207	30	2.00	〃	四浦	狩床				2	0	県
207	31	1.00	〃	四浦	西泊					1	県
207	32	1.00	〃	堅浦	中ノ迫(1)			8		0	県
207	33	1.00	〃	堅浦	中ノ迫(2)	50				1	県
207	34	1.00	〃	堅浦	中ノ迫(3)			6		0	
207	35	1.00	〃	四浦	狩床			8		0	県
207	36	1.00	〃	上青江	衛藤				4	0	県
207	37	2.00	〃	津久見	折戸		42			1	市
207	38	2.00	〃	津久見	則近		36			0	
207	39	2.00	〃	津久見	岩屋		46			2	国
207	41	1.00	〃	網代	金石				3	0	国
207	42	1.00	〃	四浦	荒代				1	0	県
207	43	1.00	〃	四浦	葉色				3	2	県
207	44	1.00	〃	四浦	落ノ浦		22			2	県
207	45	1.00	〃	四浦	大谷					0	市
207	46	1.00	〃	日見	日代		24			3	国
207	48	1.00	〃	津久見	天神山				2	0	市
207	49	1.00	〃	堅浦	小迫			5		0	市
207	50	1.00	〃	長目	伊崎		10			0	県

危険地区 番号		面積(ha)	位 置			公共施設等					
市 町 村	地 区		市町村	大字	字	人 50 戸 以 上	人 49 〜 10 戸	人 9 〜 5 戸	人 4 戸 以 下	(道路除 く) 公共 施設	道 路
207	52	1.00	〃	堅浦	弁指屋敷		16			0	市
207	53	1.00	〃	長目	長尾山			9		0	市
207	54	2.00	〃	津久見	下原			6		0	市
207	55	1.00	〃	津久見浦	片代			5		1	市
207	56	2.00	〃	日見浦	芦ヶ下					2	国
208	1	2.00	竹田市	刈小野	阿鹿野				4	0	県
208	3	9.00	〃	植木	小高野			8		1	市
208	4	4.00	〃	枝	楠山				2	0	市
208	5	4.00	〃	枝	楠山				3	0	市
208	6	7.00	〃	中	中村			6		0	市
208	7	2.00	〃	高伏	高伏			7		1	市
208	8	1.00	〃	古園	前		13			0	市
208	9	1.00	〃	城原	法泉庵				4	0	
208	11	1.00	〃	下坂田	獅子出				4	0	市
208	13	1.00	〃	上畑	弓木			6		0	県
208	14	1.00	〃	米納	鬼森			6		1	市
208	15	1.00	〃	植木	桑ノ迫				4	0	市
208	16	1.00	〃	平田	折立				1	2	市
208	17	1.00	〃	植木	政所			5		0	県
208	18	1.00	〃	枝	石原				4	0	市
208	19	1.00	〃	植木	政所			8		1	市
208	21	1.00	〃	会々	千引			8		0	県
208	23	5.00	〃	挾田	濁淵		19			0	市
208	24	2.00	〃	会々	川下			7		0	
208	25	1.00	〃	竹田	近戸				2	0	
208	27	2.00	〃	片ヶ瀬	滑瀬					0	国
208	30	1.00	〃	市用	荻原				3	0	市
208	31	2.00	〃	川床	井手添				2	0	市
208	32	1.00	〃	川床	紙漣				4	1	県
208	34	1.00	竹田市	向山田	ヒムキ			6		0	市
208	35	1.00	〃	向山田	山田				4	0	県
208	36	1.00	〃	向山田	漆迫				3	0	市
208	38	3.00	〃	飛田川	三砂		13			0	国
208	39	2.00	〃	飛田川	橋本		18			0	市
208	44	3.00	〃	竹田	上角				4	1	県
208	46	1.00	〃	入田	魚住					0	県
208	49	2.00	〃	渡瀬	渡瀬			6		1	市
208	50	3.00	〃	渡瀬	渡瀬				2	0	市
208	51	1.00	〃	岩本	岩本A		16			1	市
208	52	1.00	〃	岩本	岩本				3	0	市
208	53	3.00	〃	岩本	河原立		12			1	市
208	57	1.00	〃	入田	河宇田		11			0	県
208	58	2.00	〃	入田	石原		15			0	県
208	60	1.00	〃	岩本	小岩本			5		0	市
208	61	1.00	〃	門田	古城				4	0	市
208	62	2.00	〃	入田	矢原		18			0	県
208	63	2.00	〃	入田	広田				4	0	県
208	64	1.00	〃	入田	大仲寺				2	0	
208	65	1.00	〃	門田	小園			6		0	市
208	66	1.00	〃	太田	岩本			8		0	市
208	67	1.00	〃	太田	神宮寺				2	0	県
208	68	3.00	〃	太田	枚			5		0	県
208	72	1.00	〃	次倉	瀬の口			7		1	県
208	75	1.00	〃	田井	南				3	0	県
208	76	1.00	〃	倉木	瀬口				4	0	市



危険地区 番号		面積(ha)	位 置			公共施設等					
市 町 村	地 区		市町村	大字	字	人 50 戸 以 上	人 49 〜 10 戸	人 9 〜 5 戸	人 4 戸 以 下	(道路 除く) 公共 施設	道 路
208	77	5.00	〃	九重野	河辺野				4	0	市
208	79	1.00	〃	次倉	打越				2	0	市
208	80	2.00	〃	次倉	妙見		13			0	県
208	81	3.00	〃	神原	栃長迫			6		1	県
208	82	1.00	〃	中角	辻原		10			0	市
208	83	2.00	〃	次倉	宇曾谷			5		0	県
208	84	1.00	〃	中角	名子		10			0	市
208	85	1.00	〃	神原	米納				2	0	
208	87	2.00	〃	神原	吐合			7		0	市
208	88	5.00	〃	神原	経墓				2	0	林
208	89	4.00	〃	神原	馬場				4	0	林
208	90	1.00	〃	志土知	下ノ原					0	県
208	91	4.00	〃	刈小野	阿鹿野					1	県
208	92	2.00	〃	刈小野	阿鹿野E					0	県
208	93	1.00	〃	平田	十一				3	0	市
208	94	1.00	〃	米納	雉ヶ平				4	0	市
208	95	2.00	〃	竹田	提灯谷		11			0	国
208	96	1.00	〃	挾田	濁淵			5		700	国
208	97	2.00	〃	池部	宮ヶ瀬					0	林
208	98	2.00	〃	池部	宮ヶ瀬					0	林
208	99	4.00	〃	久保	西園					0	林
208	100	1.00	〃	市用	市用				1	0	市
208	101	3.00	〃	志土知	才神				2	0	県
208	102	1.00	〃	米納	紙漣			8		0	国
208	105	1.00	〃	川床	ツチトリ					0	県
208	106	1.00	〃	城原	木原				2	0	
208	107	2.00	竹田市	神原	川平					0	県
208	108	2.00	〃	神原	米納					0	県
208	109	1.00	〃	九重野	久小野				4	0	市
208	110	1.00	〃	次倉	宝迫				4	0	市
208	111	1.00	〃	入田	小高野				1	0	
208	112	2.00	〃	神原	笠松					0	県
208	113	1.00	〃	仲	中村				2	0	
208	114	3.00	〃	中角	舞渡					0	市
208	115	1.00	〃	九重野	小川西				2	0	市
208	116	1.00	〃	九重野	百木				1	0	
208	117	1.00	〃	片ヶ瀬	市				1	0	県
208	118	3.00	〃	九重野	滝部			6		0	県
208	119	1.00	〃	会々	千引		11			0	県
208	120	2.00	〃	小塚	塚山					0	県
208	121	1.00	〃	会々	三砂		19			0	市
208	122	1.00	〃	倉木	小平田		10			0	市
208	123	1.00	〃	川床	紙漣					0	市
208	124	1.00	〃	九重野	上長迫					0	市
208	125	1.00	〃	植木	長田				2	0	市
208	126	1.00	〃	志土知	井塚				3	0	市
208	127	1.00	〃	玉来	東			5		0	市
208	128	1.00	〃	吉田	篠田				3	0	市
208	129	1.00	〃	吉田	大正				3	0	市
208	130	1.00	〃	神原	馬場					0	林
209	2	3.00	豊後高田市	草地	長添		13			1	市
209	3	1.00	〃	草地	堂尾			9		0	市
209	5	3.00	〃	長岩屋	掠竹			6		0	県
209	6	1.00	〃	長岩屋	重連坊			5		0	県
209	7	1.00	〃	加礼川	平畑				1	0	市

危険地区 番号		面積(ha)	位 置			公共施設等					
市 町 村	地 区		市町村	大字	字	人 50 戸 以 上	人 49 ～ 10 戸	人 9 ～ 5 戸	人 4 戸 以 下	(道路除 く) 公共 施設	道 路
209	8	4.00	〃	加礼川	荒竹			5		0	県
209	9	2.00	〃	一畑	狩門				4	0	市
209	10	1.00	〃	来縄	仏尾				1	0	市
209	11	1.00	〃	森	立迫				1	0	
209	12	1.00	〃	荒尾	金剛石		25			0	市
209	13	1.00	〃	荒尾	築地		20			0	県
209	14	1.00	〃	大内	西迫		11			0	市
209	15	5.00	〃	大内	堀岩屋			6		0	市
209	16	6.00	〃	大内	小松原				4	0	市
209	17	1.00	〃	大内	椎原			6		0	
209	18	1.00	〃	鼎	西域				4	0	市
209	19	1.00	〃	森	東部			9		0	市
209	20	6.00	〃	小田原	灰高山		17			0	県
209	22	1.00	〃	新城	獅坪			5		0	県
209	23	1.00	〃	新城	甘木		12			1	県
209	24	1.00	〃	新城	横石			5		2	県
209	28	12.00	〃	佐野	丸山		23			1	県
209	30	4.00	〃	佐野	奥畑				2	0	市
209	33	1.00	〃	藪	西田平				4	0	市
209	34	1.00	〃	藪	西ヶ迫		10			3	県
209	36	7.00	〃	嶺崎	空木				4	0	市
209	37	1.00	〃	上野	宮原				2	0	県
209	39	1.00	〃	平野	大曲				2	0	市
209	40	2.00	豊後高田市	平野	熊野		12			0	市
209	41	1.00	〃	真中	草場		10			0	県
209	42	1.00	〃	平野	田ノ口					0	市
210	1	1.00	杵築市	岩谷	尾迫			6		0	市
210	2	5.00	〃	岩谷	川平			6		0	市
210	3	6.00	〃	岩谷	岩谷			7		0	県
210	4	1.00	〃	大片平	松村				4	0	市
210	5	1.00	〃	大片平	尾藤				4	0	市
210	6	4.00	〃	大片平	高平			5		0	市
210	7	6.00	〃	船部	前野				1	0	市
210	8	3.00	〃	溝井	二ノ坂			8		1	市
210	9	12.00	〃	岩谷	筒木		13			0	市
210	10	4.00	〃	八坂	生桑		33			501	県
210	11	1.00	〃	八坂	野添		29			302	県
210	12	1.00	〃	大内	平原		12			0	市
210	14	2.00	〃	大内	田平					0	農
210	15	1.00	〃	大内	大石田				2	1	市
210	16	1.00	〃	鴨川	原					0	県
211	1	4.00	宇佐市	上時枝	西光寺山					2	市
211	2	7.00	〃	赤尾	鳥越		25			0	市
211	3	6.00	〃	清水	大谷			9		0	市
211	4	1.00	〃	今仁	大平				4	0	市
211	5	4.00	〃	上元重	下裏山		29			0	県
211	7	2.00	〃	赤尾	光岡			8		0	市
211	8	1.00	〃	赤尾	若林		15			1	市
211	12	1.00	〃	川部	上平		31			0	国
211	13	1.00	〃	北宇佐	山口		12			0	市
211	14	1.00	〃	北宇佐	西ノ谷		15			0	市
211	15	6.00	〃	南宇佐	大宮迫1		29			1	市
211	16	4.00	〃	南宇佐	大宮迫2		13			1	市
211	17	8.00	〃	日足	岡田		46			2	市
211	18	6.00	〃	江熊	丸尾		12			400	国

危険地区 番号		面積(ha)	位 置			公共施設等					
市 町 村	地 区		市町村	大字	字	人 50 戸 以 上	人 49 戸 以 上 10 戸 以 下	人 9 戸 以 上 5 戸 以 下	人 4 戸 以 下	(道路除 く) 公共 施設	道 路
211	19	6.00	〃	立石	水谷		13			0	市
211	20	1.00	〃	赤尾	舟越		10			0	農
211	21	2.00	〃	黒	立尾		11			0	県
211	22	1.00	〃	黒	菰田		11			0	県
211	23	2.00	〃	未	高城		12			0	県
211	25	3.00	〃	上矢部	上谷山		11			0	市
211	26	1.00	〃	上矢部	上ノ山			7		0	市
211	27	1.00	〃	麻生	平		11			1	県
211	28	1.00	〃	麻生	内尾		13			0	県
211	29	4.00	〃	山口	城山			6		0	県
211	30	8.00	〃	山口	芋迫		20			2	県
211	31	9.00	〃	麻生	枇杷迫		20			0	県
211	32	5.00	〃	山口	園迫			8		0	市
211	34	1.00	〃	麻生	大峠				1	0	県
211	35	11.00	〃	上拝田	広瀬平			7		0	市
211	36	3.00	〃	熊	鳥居原			6		2	県
211	39	3.00	〃	熊	上ノ山			6		0	市
211	40	8.00	〃	麻生	上川ノ上				1	0	県
211	41	14.00	〃	出光	江熊ノ平		25			1	市
211	42	1.00	〃	別府	鳥越				2	0	農
211	43	1.00	宇佐市	上拝田	伊田平				1	0	国
211	44	3.00	〃	麻生	簾			6		0	市
211	45	2.00	〃	麻生	瀬戸			7		1	県
211	46	1.00	〃	麻生	松原			7		1	県
211	50	1.00	〃	麻生	中麻生				3	0	市
211	51	1.00	〃	麻生	井ノ川				3	0	市
211	52	1.00	〃	麻生	床並				2	0	市
211	53	1.00	〃	山口	乙村(2)				1	0	市
211	54	1.00	〃	麻生	宮ノ口			8		0	市
211	55	1.00	〃	麻生	コガノキ				2	0	市
211	56	1.00	〃	麻生	床並					0	市
211	57	2.00	〃	麻生	中井ノ川				1	0	市
211	58	2.00	〃	出光	上小路					0	市
211	59	2.00	〃	熊	晩田			5		0	市
211	60	1.00	〃	麻生	燈明田					1	県
211	61	1.00	〃	江熊	幸万					0	国
301	1	1.00	大田村	沓掛	小ヶ倉			5		0	市
301	3	2.00	〃	波多方	立畑			7		0	県
301	4	3.00	〃	波多方	荒田		17			0	県
301	5	1.00	〃	波多方	棄越				3	0	市
301	6	4.00	〃	俣水	芋尾			5		0	市
301	7	4.00	〃	沓掛	下沓掛			7		0	県
301	8	1.00	〃	沓掛	出口		13			1	県
301	9	1.00	〃	白木原	東畑			5		0	県
301	10	2.00	〃	俣水	油田				3	0	県
301	11	1.00	〃	沓掛	鳥飛谷				4	0	県
301	12	1.00	〃	永松	平床					1	市
302	1	2.00	真玉町	白野	浜		24			1	国
302	2	1.00	〃	白野	時安		19			1	市
302	4	1.00	〃	白野	下大江平				4	0	国
302	7	2.00	〃	中真玉	庄屋			5		0	市
302	8	5.00	〃	中真玉	常盤		21			0	県
302	9	1.00	〃	白野	横山		16			1	市
302	10	3.00	〃	白野	丸岩			7		0	市
302	13	1.00	〃	城ノ前	下城前				1	0	市

危険地区 番号		面積(ha)	位 置			公共施設等					
市 町 村	地 区		市町村	大字	字	人 50 戸 以上	人 49 ～ 10 戸	人 9 ～ 5 戸	人 4 戸 以下	(道路 除く) 公共 施設	道 路
302	14	6.00	〃	西真玉	湯原		18			0	市
302	15	8.00	〃	大平	大平ノ上		13			0	農
302	16	1.00	〃	大岩屋	大岩		12			1	市
302	17	1.00	〃	黒土	荒谷		11			0	県
302	19	1.00	〃	城前	前田		14			0	県
302	20	3.00	〃	黒土	中坊		18			3	県
302	21	5.00	〃	黒土	中村		14			0	県
302	22	1.00	〃	黒土	竜ヶ谷				1	0	市
302	23	1.00	〃	西真玉	庄屋(2)			6		0	市
302	24	2.00	〃	白野	赤松					0	市
302	25	1.00	〃	白野	上大江平					0	市
302	26	3.00	〃	黒土	堀切					0	市
303	1	2.00	香々地町				17			2	市
303	2	2.00	〃	香々地	西浜		10			0	国
303	3	1.00	〃	見目	宮庄			6		1	国
303	4	1.00	〃	香々地	樋口		11			1	市
303	5	1.00	〃	見目	長相			8		0	市
303	8	1.00	香々地町	羽根	秋成			9		0	市
303	10	1.00	〃	堅来	西浜田			7		0	国
303	11	2.00	〃	堅来	徳光				4	2	市
303	12	2.00	〃	堅来	中村		14			1	県
303	13	3.00	〃	堅来	宝泉寺				1	0	市
303	14	7.00	〃	上香々地	友広		24			0	農
303	15	2.00	〃	上香々地	庄屋			9		0	県
303	18	1.00	〃	小畑	川久保				4	3	県
303	19	4.00	〃	夷	道園			5		0	市
303	20	1.00	〃	夷	中道			9		0	市
303	21	1.00	〃	夷	上坊中			6		0	県
303	22	2.00	〃	夷	鳥越			5		0	県
303	24	1.00	〃	堅来	石場				4	1	市
303	25	2.00	〃	香々地	松津					0	市
303	26	2.00	〃	夷	田代					0	市
303	27	2.00	〃	夷	焼尾					0	県
303	28	1.00	〃	夷	前花					0	県
303	29	1.00	〃	羽根	平佐					0	市
303	30	1.00	〃	貴船	徳丸					0	市
321	1	1.00	国見町	竹田津	小城		13			0	市
321	2	4.00	〃	竹田津	西山			6		0	市
321	3	6.00	〃	西方寺	中山			7		0	市
321	4	11.00	〃	西方寺	堂山			8		0	市
321	5	3.00	〃	鬼籠	荒谷				2	0	市
321	6	8.00	〃	西中	白禿		11			0	国
321	7	2.00	〃	伊美	栗本		19			1	市
321	8	8.00	〃	中	秋丸	65				2	市
321	9	1.00	〃	千灯	政所				4	0	市
321	10	3.00	〃	千灯	尻付			5		0	県
321	11	1.00	〃	赤根	中川原			6		2	県
321	12	1.00	〃	赤根	今在家				3	0	県
321	13	3.00	〃	赤根	助迫			7		2	県
321	14	1.00	〃	赤根	鉢の本				3	0	
321	15	1.00	〃	赤根	池迫				1	0	県
321	16	2.00	〃	赤根	池迫			6		0	市
321	18	1.00	〃	櫛来	宮道			8		0	市
321	19	1.00	〃	櫛来	立石					0	市
321	20	3.00	〃	岐部	口ノ山寺道		19			0	市

危険地区 番号		面積(ha)	位 置			公共施設等					
市 町 村	地 区		市町村	大字	字	人 50 戸 以上	人 49 ～ 10 戸	人 9 ～ 5 戸	人 4 戸 以下	(道路 除く) 公共 施設	道路
321	21	1.00	〃	岐部	法堂庵				4	0	市
321	22	1.00	〃	岐部	金手		10			2	市
321	23	2.00	〃	岐部	一甫道			8		0	市
321	24	1.00	〃	大熊毛	燈平			9		0	市
322	1	4.00	姫島村		追崎				1	1	市
322	2	4.00	〃		金				1	0	市
323	1	1.00	国東町	岩戸寺	ケンノキ			6		0	県
323	2	3.00	〃	浜	大浜		15			0	国
323	3	1.00	〃	浜	水谷			5		0	市
323	4	1.00	〃	浜	山ノ上				3	0	
323	6	3.00	〃	東堅来	中畑				2	0	市
323	7	4.00	〃	大恩寺	三枚河内				3	0	市
323	8	2.00	〃	大恩寺	下り山				3	0	町
323	9	4.00	〃	富来	庄司		11			0	市
323	10	4.00	国東町	富来	火打山		12			0	市
323	11	1.00	〃	下成仏	上ノ迫			7		0	県
323	12	6.00	〃	下成仏	大平			6		0	県
323	14	3.00	〃	川原	立野		21			1	県
323	15	4.00	〃	横手	駄返			9		1	市
323	16	13.00	〃	横手	堂ノ迫		25			1	市
323	17	4.00	〃	横手	高皿		19			0	県
323	18	6.00	〃	横手	菊永			9		2	県
323	19	5.00	〃	横手	小畑		15			2	県
323	20	2.00	〃	横手	城平		24			2	市
323	21	1.00	〃	赤松	中ノ上				3	0	市
323	24	3.00	〃	小原	野在			8		0	市
323	26	3.00	〃	治郎丸	宮東		12			1	市
323	27	2.00	〃	治郎丸	柳田				2	0	市
323	28	6.00	〃	重藤	権現		15			0	市
323	29	2.00	〃	安国寺	山中				2	0	市
323	30	1.00	〃	見地	長房					1	県
323	31	1.00	〃	下成仏	東					0	県
324	1	4.00	武蔵町	丸小野	中村			9		0	市
324	2	3.00	〃	吉広	野原		14			0	市
324	3	3.00	〃	吉広	大内迫		17			1	県
324	4	4.00	〃	吉広	竹ノ本			5		0	県
324	5	2.00	〃	吉広	山口				1	0	市
324	6	1.00	〃	吉広	馬場				3	0	市
324	7	3.00	〃	吉広	小倉持		12			1	市
324	8	2.00	〃	麻田	後野				2	0	市
324	9	1.00	〃	三井寺	松合			8		0	市
324	10	1.00	〃	内田	日平		19			0	市
325	1	2.00	安岐町	両子	弘山			6		0	市
325	2	3.00	〃	明治	高地				2	0	市
325	3	1.00	〃	明治	市の尾			7		0	県
325	4	3.00	〃	明治	中園			5		0	市
325	5	2.00	〃	矢川	新涯				4	0	県
325	6	1.00	〃	矢川	新涯				2	1	県
325	7	3.00	〃	矢川	川又				1	0	県
325	9	2.00	〃	山浦	榎木田			8		0	県
325	10	1.00	〃	山浦	釘尾				3	0	市
325	11	6.00	〃	朝来	一鍬			6		0	市
325	12	1.00	〃	掛樋	長尾				2	0	県
325	14	3.00	〃	掛樋	阿弥陀平		10			0	県
325	15	2.00	〃	油留木	口の坪				3	0	林

危険地区 番号		面積(ha)	位 置			公共施設等					
市 町 村	地 区		市町村	大字	字	人 50 戸 以 上	人 49 〜 10 戸	人 9 〜 5 戸	人 4 戸 以 下	(道路 除 く) 公 共 施 設	道 路
325	16	1.00	〃	油留木	木ノ上				2	0	林
325	17	1.00	〃	油留木	山ノ神			8		0	県
325	18	1.00	〃	瀬戸田	田平				4	0	県
325	19	1.00	〃	瀬戸田	西の原		28			5	市
325	20	1.00	〃	山口	畑ノ辻			5		0	市
325	21	3.00	〃	下山口	大坪			6		3	県
325	22	2.00	〃	吉松	大入道				4	0	市
325	23	1.00	〃	山口	馬渡					1	市
341	1	1.00	日出町	藤原	下川久保		15			301	市
341	2	1.00	〃	藤原	前大津			9		0	国
341	3	10.00	〃	豊岡	仲町	125				402	国
341	4	1.00	日出町	豊岡	今井		20			0	市
341	5	3.00	〃	豊岡	法花寺		45			1	県
341	6	7.00	〃	日出	下仁王	145				0	県
342	1	5.00	山香町	向野	城山			8		300	国
342	2	2.00	〃	山浦	定野尾			8		0	市
342	3	1.00	〃	立石	五徳寺		12			1	市
342	4	1.00	〃	下	山分				2	0	県
342	5	1.00	〃	下	藤田		11			300	国
342	6	5.00	〃	立石	岡		12			1	町
342	7	1.00	〃	内河野	荒平				3	0	町
342	8	1.00	〃	山浦	谷				2	0	町
342	9	1.00	〃	吉野渡	吉野渡				4	0	町
342	10	6.00	〃	内河野	辻小野		13			0	市
342	11	1.00	〃	野原	尾花				3	0	町
342	12	2.00	〃	内河野	下市		16			1	国
342	13	5.00	〃	倉成	弘安寺		17			1	町
342	14	2.00	〃	倉成	高平			5		0	町
342	15	2.00	〃	広瀬	一ノ尾		11			0	国
342	16	2.00	〃	広瀬	竹尾				2	0	県
342	17	3.00	〃	小武	セベットウ			9		1	町
342	18	6.00	〃	小武	川添			5		0	県
342	19	1.00	〃	小武	鳥屋				1	0	市
342	20	4.00	〃	小武	瓜畑				2	0	町
342	21	1.00	〃	久木野尾	山野田			6		3	市
342	22	4.00	〃	目指	長田			6		1	県
342	23	1.00	〃	目指	長田			6		0	市
342	24	3.00	〃	野原	元河内			5		0	県
342	25	2.00	〃	久木野尾	丸山				4	0	市
342	26	1.00	〃	久木野尾	唐川				4	0	県
342	27	1.00	〃	南端	下河内				4	0	市
342	28	1.00	〃	目指	徳常				3	0	市
342	29	2.00	〃	目指	瀬口			6		1	県
342	30	2.00	〃	久木野尾	小内原				3	0	市
342	31	1.00	〃	久木野尾	小内原			5		0	市
342	32	1.00	〃	立石	大月			5		0	県
342	33	2.00	〃	小武	越井				4	0	市
342	34	1.00	〃	立石	竜ヶ尾			7		1	国
342	36	1.00	〃	久木野尾	宮ノ前			5		0	市
342	37	1.00	〃	向野	落合					0	市
342	38	1.00	〃	向野	落ヶ迫					0	市
342	39	5.00	〃	立石	櫛屋					0	県
342	40	1.00	〃	立石	影ノ木					0	国
342	41	1.00	〃	野原	徳清田					1	市
342	42	1.00	〃	下	棚田					1	国

危険地区 番号		面積(ha)	位 置			公共施設等					
市 町 村	地 区		市町村	大字	字	人 50 戸 以 上	人 49 ～ 10 戸	人 9 ～ 5 戸	人 4 戸 以 下	(道路除く) 公共施設	道路
342	43	1.00	〃	倉成	鳥越					0	市
342	44	1.00	〃	広瀬	中田井					0	国
342	45	1.00	〃	久木野尾	宮ノ下					0	県
342	46	1.00	〃	野原	高月					0	市
342	47	1.00	〃	広瀬	和田					0	市
342	48	1.00	〃	久木野尾	松井寺					0	県
342	49	1.00	〃	久木野尾	下切					0	市
342	50	2.00	〃	南畑	丸尾					0	市
342	51	1.00	山香町	向野	今原					0	市
342	52	2.00	〃	日指	梅田					0	県
342	53	2.00	〃	日指	園ノ木					0	市
342	54	1.00	〃	日指	薄原					0	県
342	55	1.00	〃	野原	上貫井					0	県
342	56	1.00	〃	小武	神田平					0	市
342	57	1.00	〃	広瀬	久保					1	市
361	1	6.00	野津原町	太田	境ノ尾		26			1	県
361	3	3.00	〃	福原	都甲路		11			0	農
361	4	6.00	〃	福宗	松ノ尾		14			1	市
361	5	1.00	〃	福宗	岩下				2	0	市
361	6	3.00	〃	福宗	野々台				3	1	県
361	7	3.00	〃	野津原	小屋鶴		26			2	市
361	8	2.00	〃	廻栖野	田吹			6		0	国
361	9	1.00	〃	廻栖野	廻栖		19			2	国
361	10	5.00	〃	廻栖野	廻栖		13			0	国
361	11	6.00	〃	今市	羽原			5		1	市
361	12	6.00	〃	今市	摺			5		0	市
361	13	1.00	〃	上詰	河原田			5		0	市
361	14	2.00	〃	下原	日向				4	0	市
361	15	1.00	〃	竹矢	塩ノ本				1	0	市
361	16	1.00	〃	今市	井ノ上			6		1	国
361	18	1.00	〃	野津原	下平野		11			0	市
361	19	8.00	〃	上詰	道上		20			1	県
361	20	3.00	〃	下原	真萱			9		1	市
362	1	4.00	挾間町	内成	小平			6		0	市
362	2	15.00	〃	田代	マツバラ		18			1	市
362	3	4.00	〃	来鉢	芝尾					0	市
362	4	3.00	〃	七蔵司	ナコサコ		10			0	市
362	5	2.00	〃	七蔵司	フモト			5		1	県
362	6	3.00	〃	時松	カヤバ				3	0	市
362	7	3.00	〃	朴木	園			6		0	市
362	8	3.00	〃	篠原	鶴		16			0	市
362	10	3.00	〃	向原	上原					0	市
362	11	2.00	〃	来鉢	キウデ					0	市
362	12	3.00	〃	北方	宮田		31			2	市
362	13	4.00	〃	北方	東ノ平		41			0	市
362	14	4.00	〃	鬼崎	鶴					1	
362	15	5.00	〃	小野	西小野			6		0	県
362	16	1.00	〃	小野	片ノ谷				1	0	
362	19	1.00	〃	鬼瀬	榎田				1	2	国
362	20	3.00	〃	小野	谷口				4	0	県
362	21	3.00	〃	筒口	上中尾		11			1	農
362	22	1.00	〃	篠原	梅ノ木			7		1	県
362	23	1.00	〃	赤野	東行			7		0	市
362	24	1.00	〃	北方	見取坂		13			0	市
362	25	1.00	〃	七蔵司	大久保			6		2	市

危険地区 番号		面積(ha)	位 置			公共施設等					
市 町 村	地 区		市町村	大字	字	人 50 戸 以 上	人 49 戸 以 下	人 9 戸 以 下	人 4 戸 以 下	(道路除 く) 公共 施設	道 路
362	26	2.00	〃	七藏司	山口			5		0	市
362	27	14.00	〃	鬼瀬	高長谷		32			600	国
363	1	11.00	庄内町	北大津留	大久保		13			1	県
363	2	6.00	〃	北大津	柚ノ木		13			0	県
363	3	15.00	〃	西	山ノ神		23			0	市
363	4	1.00	庄内町	長野	中虎			6		0	市
363	5	3.00	〃	長野	小切畑		10			0	市
363	6	1.00	〃	東大津留	影戸				3	0	県
363	7	1.00	〃	畑田	猪野				4	0	市
363	8	1.00	〃	畑田	猪野(B)			8		0	市
363	9	1.00	〃	西大津留	下瀬口				2	1	市
363	11	1.00	〃	櫟木	櫟木			5		1	市
363	12	15.00	〃	直野内山	登立		12			0	市
363	13	1.00	〃	西	上武宮				2	2	市
363	14	1.00	〃	中	馬米				3	0	市
363	15	3.00	〃	野畑	小鹿倉		11			2	市
363	16	11.00	〃	中	深谷	124				6	市
363	17	6.00	〃	高岡	南			7		1	県
363	18	8.00	〃	高岡	白鳥		31			2	県
363	19	8.00	〃	高岡	東宮		30			1	県
363	20	6.00	〃	畑田	野地		31			1	県
363	21	4.00	〃	柿原	柿原		35			0	県
363	22	3.00	〃	竜原	猿渡			8		0	市
363	23	5.00	〃	竜原	川廻					1	市
363	24	4.00	〃	竜原	本村		20			0	市
363	25	4.00	〃	直野内山	高津野				3	1	市
363	26	1.00	〃	直野内山	小路久保					0	市
363	27	34.00	〃	野畑	剣ノ木		12			0	県
363	28	10.00	〃	阿蘇野	西			7		3	県
363	29	14.00	〃	阿蘇野	浦野		19			1	県
363	30	1.00	〃	阿蘇野	堂面				4	0	県
363	31	1.00	〃	大龍	多々良		11			2	市
363	32	3.00	〃	東長宝	蛇口		12			0	市
363	34	8.00	〃	平石	平石		19			2	市
363	36	9.00	〃	龍原	袋					0	市
363	37	2.00	〃	畑田	蟹倉				3	0	市
363	38	1.00	〃	直野内山	枝ヶ谷					0	市
363	39	1.00	〃	中	宮ノ前				4	1	市
363	40	1.00	〃	長野	戸次			5		0	市
364	1	18.00	湯布院町	塚原	硫黄山				2	0	市
364	2	6.00	〃	川上	サコ		18			1	県
364	4	1.00	〃	川上	休場					0	県
364	5	9.00	〃	川上	岳本前平	284				3	県
364	7	3.00	〃	川西	コブガタ			6		0	市
364	8	1.00	〃	川西	桑屋		10			0	県
364	9	4.00	〃	中川	鍋倉					0	国
364	10	3.00	〃	川西	横林		23			1	市
364	11	6.00	〃	川西	桑木原			6		1	市
364	12	4.00	〃	川西	洞川					1	国
364	13	15.00	〃	下湯ノ平	小屋木			5		3	県
364	14	20.00	〃	下湯ノ平	明神山		11			0	県
364	15	5.00	〃	下湯ノ平	井手ノ内		31			2	県
364	16	1.00	〃	湯ノ平	クマノサカ					0	県
364	18	8.00	〃	湯ノ平	扇山				3	0	市
364	19	1.00	〃	湯ノ平	後山					1	市



危険地区 番号		面積(ha)	位 置			公共施設等					
市 町 村	地 区		市町村	大字	字	人 50 戸 以 上	人 49 〜 10 戸	人 9 〜 5 戸	人 4 戸 以 下	(道路除 く) 公共 施設	道 路
364	20	7.00	〃	川南	山崎		31			3	県
364	21	5.00	〃	川西	畑倉					0	県
364	22	5.00	湯布院町	川西	槐木					0	県
364	23	3.00	〃	川西	上津々良			8		2	国
364	25	8.00	〃	下湯平	畑					1	国
364	26	1.00	〃	川西	丸ム田		10			2	県
364	27	7.00	〃	川上	倉木山B	60				0	県
364	28	7.00	〃	下湯平	小野			7		1	国
364	29	1.00	〃	塚原	雛戸					0	市
364	30	2.00	〃	川西	畑倉		13			0	町
364	31	13.00	〃	川南	倉木山	100				1	県
364	32	1.00	〃	川西	川ツル			5		0	市
364	33	2.00	〃	川西	仏ノ原		17			210	国
364	34	1.00	〃	川西	森ソノ				3	0	国
364	35	1.00	〃	中川	辻			9		1	県
364	36	1.00	〃	中川	仏山				4	0	市
364	37	2.00	〃	湯平	浦山			6		0	市
364	38	3.00	〃	川西	上大原			5		200	市
364	39	3.00	〃	川西	大久保			7		0	市
364	40	2.00	〃	川西	大夕尾				2	90	市
364	41	1.00	〃	川西	戦川			7		160	市
364	42	1.00	〃	川西	大久保山			6		0	国
364	43	1.00	〃	川西	中のソノ				4	0	国
364	44	2.00	〃	川西	中のソノ				4	0	国
364	45	3.00	〃	川西	湯の上				3	380	国
364	46	2.00	〃	下湯平	和賀台			6		0	国
381	1	10.00	佐賀関町	志生木	西岡	155				4	国
381	2	2.00	〃	志生木	中村西		14			2	市
381	3	9.00	〃	志生木	浜辺	114				0	国
381	4	1.00	〃	関	福水		40			1	市
381	5	7.00	〃	関	藤生	100				0	
381	7	1.00	〃	神崎	森		18			1	国
381	8	2.00	〃	神崎	河内	69				0	国
381	9	10.00	〃	神崎	河内		23			1	市
381	10	8.00	〃	木佐上	西桜		23			0	市
381	11	2.00	〃	木佐上	笹原		14			0	市
381	12	3.00	〃	木佐上	玉来		22			0	市
381	13	5.00	〃	志生木	江ノ脇		43			0	農
381	14	2.00	〃	志生木	菅迫		38			0	農
381	15	2.00	〃	志生木	十谷		14			0	農
381	16	7.00	〃	白木	本谷		33			0	国
381	17	3.00	〃	白木	本谷		24			1	農
381	18	3.00	〃	白木	室生		19			1	国
381	19	2.00	〃	木佐上	大舞				1	1	市
381	20	1.00	〃	白木	本谷		38			0	市
381	21	1.00	〃	白木	本谷			6		0	農
381	22	2.00	〃	関	白浜					0	県
381	23	1.00	〃	白木	岩屋				1	0	国
381	24	1.00	〃	関	大黒			8		0	県
381	25	2.00	〃	神崎	河内				3	1	市
381	26	2.00	〃	神崎	八反		32			3	県
381	27	2.00	〃	馬場	中原				2	0	農
381	28	1.00	〃	神崎	前原		18			0	国
381	29	1.00	〃	志生木	阿僧多				2	0	農
381	30	2.00	佐賀関町	関	園			7		0	農

危険地区 番号		面積(ha)	位 置			公共施設等					
市 町 村	地 区		市町村	大字	字	人 50 戸 以上	人 49 ～ 10 戸	人 9 ～ 5 戸	人 4 戸 以下	(道路除 く) 公共 施設	道 路
381	31	1.00	〃	木佐上	轟キ				4	0	県
381	32	1.00	〃	木佐上	西田		10			2	
381	33	1.00	〃	一尺屋	前田		14			0	国
381	34	2.00	〃	大平	古幸谷		22			1	国
381	35	2.00	〃	志生木	浜辺西			7		0	市
381	36	1.00	〃	志生木	辛幸			8		1	国
381	37	2.00	〃	大平	西谷西		23			1	国
381	38	1.00	〃	志生木	西岡		44			0	市
381	39	1.00	〃	志生木	山崎		22			1	市
381	40	1.00	〃	志生木	菅迫		24			0	市
381	41	1.00	〃	志生木	坂本			6		0	市
381	42	1.00	〃	関	園		19			0	市
401	1	1.00	上浦町	浅海井浦	浪太	81				3	国
401	2	1.00	〃	浅海井浦	まるばえ	63				5	国
401	3	1.00	〃	津井浦	中園		43			0	市
401	5	1.00	〃	津井浦	江の畑	107				3	国
401	7	2.00	〃	最勝海浦	大地ヶ浦		35			1	県
401	8	2.00	〃	最勝海浦	横平		10			0	県
401	9	1.00	〃	最勝海浦	長田		36			0	県
401	10	1.00	〃	最勝海浦	鳴尾ノ下		15			0	県
401	11	1.00	〃	最勝海浦	蒲戸	64				2	県
401	12	1.00	〃	最勝海浦	大浜			7		1	県
401	13	1.00	〃	最勝海浦	大浜			5		1	県
401	14	1.00	〃	浅海井浦	小島					2	
401	15	1.00	〃	津井浦	瀬会					1	
401	16	1.00	〃	最勝海浦	塩屋					0	県
402	2	1.00	弥生町	尺間	屋敷の上		15			1	市
402	3	1.00	〃	床木	徳納		33			1	県
402	4	2.00	〃	床木	水無		21			0	県
402	5	1.00	〃	床木	丸山		10			0	県
402	6	1.00	〃	尺間	石原		41			2	国
402	7	1.00	〃	大坂本	折原		22			0	国
402	8	1.00	〃	大坂本	元田		21			1	国
402	9	1.00	〃	大坂本	竹ノ原		41			0	市
402	10	2.00	〃	井崎	石丸	150				5	国
402	11	1.00	〃	大坂本	虹ヶ鼻		19			0	
402	12	1.00	〃	床木	大向			7		0	農
402	13	1.00	〃	床木	岡ノ上		24			0	市
402	14	1.00	〃	床木	岡ノ上		10			0	県
402	15	1.00	〃	床木	六田山		27			2	県
402	16	1.00	〃	床木	六田山		21			1	県
402	17	2.00	〃	床木	市ノ瀬		13			2	県
402	18	1.00	〃	上小倉	山田内			5		0	市
402	19	1.00	〃	山梨	宮路	53				2	県
402	20	1.00	〃	山梨	横手	70				3	県
402	21	1.00	〃	細田	カンノ木		19			0	市
402	22	1.00	〃	細田	下小路			6		0	市
402	23	1.00	〃	小田	冬口		23			0	国
402	24	1.00	〃	小田	番匠			5		0	国
402	25	1.00	〃	平井	宮脇		15			0	市
402	26	1.00	〃	細田	高下		48			1	市
402	27	1.00	弥生町	細田	黒沢口		34			1	市
402	28	1.00	〃	門田	セン迫		49			2	市
402	30	1.00	〃	江良	宮ノ内		26			0	国
402	31	1.00	〃	江良	江良		22			1	国

危険地区 番号		面積(ha)	位 置			公共施設等					
市 町 村	地 区		市町村	大字	字	人 50 戸 以 上	人 49 〜 10 戸	人 9 〜 5 戸	人 4 戸 以 下	(道路除く) 公共施設	道路
402	32	1.00	〃	門田	須平	50				1	市
402	33	1.00	〃	門田	須平		36			1	市
402	34	1.00	〃	江良	井手ノ元			9		1	
402	35	1.00	〃	江良	井手ノ元			7		1	林
402	36	1.00	〃	江良	江良		27			1	国
402	37	2.00	〃	堤内	高月	55				1	市
402	38	1.00	〃	堤内	大笠		14			0	市
402	39	1.00	〃	井崎	川又		35			1	国
402	40	1.00	〃	山梨子	白山			6		0	市
402	42	1.00	〃	山梨子	落ノ口					0	市
402	43	1.00	〃	山梨子	山梨子村					1	市
402	44	1.00	〃	堤内	新洞					0	市
403	2	1.00	本匠村	宇津々	宇津々		17			2	林
403	3	2.00	〃	風戸	椎ヶ谷				1	0	市
403	4	1.00	〃	風戸	竹原				2	0	市
403	5	1.00	〃	風戸	白谷			6		0	市
403	6	2.00	〃	風戸	風戸			9		1	市
403	7	1.00	〃	山部	登尾				1	0	市
403	9	2.00	〃	小半	小半		38			2	市
403	10	1.00	〃	波寄	荒瀬				4	0	県
403	11	1.00	〃	波寄	荒瀬			7		0	県
403	12	4.00	〃	波寄	波寄		25			5	県
403	13	1.00	〃	宇津々	宇津々		10			2	県
403	14	1.00	〃	小川	屋敷ノ原			5		0	林
403	15	3.00	〃	波寄	矢返			8		0	市
403	16	1.00	〃	三股	下三股		17			0	市
403	17	1.00	〃	三股	下三股			7		2	県
403	19	1.00	〃	笠掛	笠掛		31			2	市
403	20	1.00	〃	山部	松葉					0	県
403	21	1.00	〃	山部	松葉				3	0	市
403	22	1.00	〃	山部	土紙屋				3	0	市
403	23	1.00	〃	堂ノ間	堂ノ間		22			4	市
403	24	1.00	〃	堂ノ間	虫月			8		1	県
403	25	1.00	〃	堂ノ間	福園				2	0	県
403	26	1.00	〃	小川	岩屋		11			0	市
403	27	2.00	〃	小川	番ノ原		15			0	市
403	29	1.00	〃	上津川	井ノ内				1	0	市
403	30	1.00	〃	上津川	井ノ内					0	県
403	31	1.00	〃	上津川	上津川				3	2	県
403	32	1.00	〃	上津川	上津川			6		0	県
403	33	1.00	〃	上津川	上津川		13			0	県
403	34	1.00	〃	笠掛	小屋畑			7		0	市
403	35	1.00	〃	因尾	松内		17			0	県
403	36	1.00	〃	井ノ上	田向ヒ				3	0	県
403	37	1.00	〃	上津川	丸岩					0	県
403	38	1.00	〃	宇津々	久保ノ前					0	市
404	1	1.00	宇目町	小野市	外園			5		0	市
404	2	1.00	〃	小野市	横瀬			6		0	市
404	3	2.00	宇目町	小野市	小野ノ下		12			2	国
404	4	1.00	〃	小野市	土取				2	0	国
404	6	1.00	〃	千束	伏野				4	0	市
404	7	1.00	〃	千束	草木			6		0	市
404	8	1.00	〃	千束	弓久		10			1	市
404	10	1.00	〃	塩見園	上原		10			0	県
404	11	5.00	〃	木浦内	悪所内				3	0	林

危険地区 番号		面積(ha)	位 置			公共施設等					
市 町 村	地 区		市町村	大字	字	人 50 戸 以 上	人 49 〜 10 戸	人 9 〜 5 戸	人 4 戸 以 下	(道路除 く) 公共 施設	道 路
404	12	1.00	〃	木浦内	御泊			5		0	林
404	13	1.00	〃	木浦内	奥江				3	0	県
404	14	1.00	〃	木浦内	奥江				4	0	県
404	15	1.00	〃	南田原	桃田				1	1	県
404	17	1.00	〃	南田原	谷門		11			0	県
404	18	1.00	〃	千束	ヨセフヤ				2	0	市
404	19	1.00	〃	重岡	宮野			8		1	市
404	20	1.00	〃	重岡	仲江			6		0	市
404	22	1.00	〃	大平	管		12			1	市
404	23	1.00	〃	塩見園	竹ノ上			9		0	市
404	24	1.00	〃	塩見園	坂田				2	0	県
404	25	1.00	〃	大平	長内				2	0	市
404	26	1.00	〃	大平	越		17			1	市
404	27	1.00	〃	大平	上				3	1	国
404	28	1.00	〃	大平	岡田		21			3	国
404	29	1.00	〃	大平	芝原			6		0	国
404	30	3.00	〃	木浦内	下落水		12			0	県
404	31	9.00	〃	木浦内	マカヤ原		10			1	県
404	32	1.00	〃	木浦鉦山	竹田町		33			2	県
404	33	1.00	〃	木浦鉦山	長門町				3	2	県
404	34	1.00	〃	木浦鉦山	上町		15			0	市
404	35	3.00	〃	木浦内	藤河内			6		0	市
404	36	1.00	〃	南田原	真弓				4	0	市
404	37	1.00	〃	南田原	桑ノ原				4	0	国
404	38	1.00	〃	千束	千束		11			1	県
404	39	1.00	〃	河内	下河内		13			1	県
404	40	1.00	〃	小野市	上ノ園		29			1	国
404	42	1.00	〃	南田原	田原			5		0	市
404	43	1.00	〃	千束	河尻				3	0	市
404	45	1.00	〃	千束	豊藤			8		1	市
404	49	1.00	〃	木浦内	弘鳥屋					0	市
404	50	1.00	〃	大平	ナゴチ				1	0	市
404	51	1.00	〃	千束	千束			7		0	市
404	52	1.00	〃	河内	奥河内					0	県
404	53	1.00	〃	小野市	小畑				2	1	市
404	54	1.00	〃	小野市	上ノ園			5		0	県
404	55	1.00	〃	千束	折戸				3	0	市
404	56	1.00	〃	千束	酒利					0	市
404	57	1.00	〃	小野市	御蔵の元					0	市
404	58	1.00	〃	千束	門ノ下					0	市
404	59	1.00	〃	塩見園	山下					0	県
404	60	1.00	〃	重岡	小野					0	市
404	61	1.00	〃	千束	サカセ					1	県
405	2	1.00	直川村	下直見	間河内		25			3	林
405	3	1.00	〃	下直見	上ノ口		13			2	国
405	4	1.00	直川村	下直見	上ノ口		24			5	国
405	5	1.00	〃	下直見	上ノ口		10			0	市
405	6	1.00	〃	下直見	向山			8		0	市
405	7	1.00	〃	仁田原	向ノ原			8		1	国
405	9	1.00	〃	下直見	中ノ門		25			1	市
405	10	1.00	〃	上直見	鉢久保		14			2	市
405	11	3.00	〃	上直見	焼石平		46			5	国
405	12	1.00	〃	上直見	川又		39			3	国
405	13	1.00	〃	横川	トヨノキ			8		0	県
405	14	1.00	〃	横川	テラヤマ			5		0	市

危険地区 番号		面積(ha)	位 置			公共施設等					
市 町 村	地 区		市町村	大字	字	人 50 戸 以 上	人 49 〜 10 戸	人 9 〜 5 戸	人 4 戸 以 下	(道路 除 く) 公 共 施 設	道 路
405	16	1.00	〃	横川	上黒岩		10			2	県
405	17	1.00	〃	横川	上黒岩				2	0	市
405	18	1.00	〃	横川	上黒岩				3	0	市
405	19	1.00	〃	仁田原	柚ノ原		19			1	国
405	20	1.00	〃	仁田原	オリオ		17			1	国
405	22	1.00	〃	仁田原	カジヤシキ			6		0	国
405	25	1.00	〃	仁田原	仁田原			7		0	林
405	26	1.00	〃	仁田原	青柳				1	0	市
405	27	1.00	〃	青木	中屋敷		20			1	県
405	30	1.00	〃	赤木	吹原		10			0	県
405	31	1.00	〃	赤木	中ツル		14			5	県
405	32	1.00	〃	赤木	野々内		11			0	市
405	33	2.00	〃	赤木	長野			7		0	県
405	34	1.00	〃	赤木	宮本			6		0	県
405	35	2.00	〃	赤木	野々中		11			1	県
405	36	1.00	〃	仁田原	樺ヶ原				4	1	市
405	37	1.00	〃	仁田原	柚ノ原		13			1	市
405	38	1.00	〃	仁田原	楠ノ木平				2	0	市
406	4	1.00	鶴見町	吹浦	大河原			5		0	県
406	7	1.00	〃	沖松浦	ウバガ浦			5		0	市
406	8	1.00	〃	沖松浦	大崎		13			0	市
406	9	3.00	〃	沖松浦	二股		18			0	市
406	10	1.00	〃	沖松浦	網代				4	0	市
406	11	1.00	〃	沖松浦	梅垣		12			1	市
406	12	1.00	〃	有明浦	野崎		21			0	
406	17	1.00	〃	中越浦	中越		49			1	県
406	19	3.00	〃	中越浦	広浦		18			1	県
406	21	1.00	〃	梶寄浦	梶寄	92				3	県
406	22	1.00	〃	吹原	大河原					0	県
407	1	1.00	米水津村	浦代浦	地下西	151				4	県
407	2	3.00	〃	浦代浦	沖吉	60				2	市
407	4	1.00	〃	竹野浦	東向			6		1	市
407	6	1.00	〃	浦代浦	間越(A)		12			1	市
407	7	1.00	〃	浦代浦	間越(B)				3	0	市
407	8	1.00	〃	浦代浦	田鶴音(A)		33			0	農
407	9	1.00	〃	浦代浦	田鶴音(B)		17			1	市
407	10	1.00	〃	色利浦	大内浦		11			1	農
407	11	1.00	〃	色利浦	東風網代		24			1	市
407	12	1.00	〃	宮野浦	平バエ			5		0	市
407	13	1.00	〃	宮野浦	松切				4	0	市
407	14	1.00	〃	色利浦	中村	95				2	市
407	15	1.00	〃	色利浦	関網		22			2	県
407	17	1.00	米水津村	浦代浦	田鶴音(C)					1	県
408	1	1.00	蒲江町	畑野浦	福網代		21			1	県
408	2	1.00	〃	畑野浦	ムカイ		17			0	市
408	3	1.00	〃	畑野浦	落水		18			0	市
408	4	1.00	〃	畑野浦	中津留	86				1	県
408	6	1.00	〃	畑野浦	小浦浜平		14			0	国
408	7	1.00	〃	畑野浦	登ノ浦			6		0	県
408	8	1.00	〃	畑野浦	真浦	57				3	県
408	9	1.00	〃	野々河内浦	上ノ山		30			2	県
408	11	4.00	〃	楠本浦	船倉	82				6	国
408	13	3.00	〃	楠本浦	平バエ		12			0	国
408	15	3.00	〃	楠本浦	立バエ		16			0	国
408	17	1.00	〃	竹野浦河内	狐ヶ平	75				6	国

危険地区 番号		面積(ha)	位 置			公共施設等					
市 町 村	地 区		市町村	大字	字	人 50 戸 以 上	人 49 〜 10 戸	人 9 〜 5 戸	人 4 戸 以 下	(道路除 く) 公共 施設	道 路
408	18	2.00	〃	竹野浦河内	高山			5		0	市
408	19	1.00	〃	丸市尾浦	地下ノ奥	80				4	県
408	21	1.00	〃	蒲江浦	大開				3	0	国
408	22	1.00	〃	蒲江浦	小蒲江		18			1	国
408	23	1.00	〃	蒲江浦	小向		28			0	国
408	24	2.00	〃	蒲江浦	蒲江浦		48			2	国
408	26	1.00	〃	葛原浦	葛原浦		20			0	市
408	29	1.00	〃	蒲江浦	浜ノ上		14			1	市
408	30	2.00	〃	葛原浦	貝ヶ谷					0	県
408	31	1.00	〃	蒲江浦	深島				3	1	市
421	1	1.00	野津町	八里五	塩柏				4	0	林
421	2	1.00	〃	福良木	末石				3	0	市
421	3	1.00	〃	西神野	西畑				4	0	林
421	4	3.00	〃	西畑	崎山		18			0	市
421	5	5.00	〃	吉田	神迫			8		0	市
421	6	1.00	〃	落谷	中島			8		0	市
421	7	2.00	〃	清水原	新道		28			0	国
421	8	2.00	〃	泊	八ノ久保				1	0	市
421	9	2.00	〃	西神野	小野				7	0	市
421	10	4.00	〃	西神野	南平				7	1	林
421	11	1.00	〃	西畑	前田				1	0	市
421	13	1.00	〃	岩谷	上田				3	0	県
421	14	4.00	〃	岩谷	田ノ平			5		0	市
421	15	1.00	〃	宮原	日当		12			1	
421	16	6.00	〃	岩谷	大才		19			1	県
421	17	3.00	〃	岩谷	柳木津留				3	0	市
421	18	1.00	〃	岩谷	久保田				4	0	県
421	19	2.00	〃	岩谷	長谷			8		0	県
421	20	2.00	〃	岩谷	一反田		11			0	市
421	21	3.00	〃	岩谷	権現谷			5		0	県
421	22	3.00	〃	白岩	カクラ			7		0	市
421	23	5.00	〃	垣河内	足内		12			0	市
421	24	2.00	〃	垣河内	板井畑		17			0	市
421	25	4.00	〃	垣河内	鷺ノ石				2	0	市
421	26	1.00	〃	垣河内	キワダ				4	1	市
421	27	2.00	〃	東谷	高野				3	0	市
421	28	11.00	〃	白岩	戸屋平		11			0	県
421	29	2.00	〃	白岩	前田		11			0	県
421	30	1.00	〃	白岩	神田			5		1	県
421	31	1.00	野津町	泊	ワキ				1	1	国
421	32	1.00	〃	原	下藤			5		0	市
421	33	1.00	〃	西畑	竹脇			6		0	市
421	34	1.00	〃	東谷立川内	立川内			6		0	市
421	35	1.00	〃	岩屋	仲野		11			0	県
421	36	2.00	〃	岩屋	豊倉				3	0	県
421	37	1.00	〃	白岩	豊倉				3	0	市
421	38	1.00	〃	垣河内	小坂		11			0	国
421	39	2.00	〃	落合	落合					1	県
421	40	1.00	〃	王子	神迫				4	0	市
421	41	1.00	〃	亀甲	上熊迫			5		1	市
421	42	1.00	〃	福良木	外園				2	1	市
421	43	1.00	〃	福良木	トドロ				4	0	市
421	44	1.00	〃	王子	大田				2	0	市
421	45	1.00	〃	王子	大田				4	0	市
421	46	1.00	〃	福良木	寺地				2	0	市

危険地区 番号		面積(ha)	位 置			公共施設等					
市 町 村	地 区		市町村	大字	字	人 50 戸 以 上	人 49 〜 10 戸	人 9 〜 5 戸	人 4 戸 以 下	(道路 除 く) 公 共 施 設	道 路
421	47	1.00	〃	福良木	畑ノ平				3	0	市
421	48	2.00	〃	西神野	仁田久保				2	0	市
421	49	1.00	〃	吉田	一ツ木			9		0	市
421	50	1.00	〃	落合	北津留上				4	0	市
421	51	1.00	〃	東谷	中村				4	0	市
421	52	1.00	〃	泊	由原津留奥				3	0	市
421	53	1.00	〃	垣河内	徳田				3	0	市
421	54	1.00	〃	吉田	一ツ木		12			0	市
422	2	1.00	三重町	秋葉	桜河内		13			0	市
422	3	1.00	〃	内山	峠ノ迫		19			0	国
422	4	3.00	〃	内山	新道			7		1	国
422	6	1.00	〃	松尾	塚田				4	0	県
422	8	3.00	〃	松尾	間ザイ				3	0	市
422	10	1.00	〃	松尾	松ノ木				4	1	市
422	11	2.00	〃	鷺谷	山門				1	0	市
422	12	1.00	〃	鷺谷	山門				1	0	市
422	13	1.00	〃	小田	下津留			5		0	市
422	14	2.00	〃	伏野	雨面		15			3	県
422	15	2.00	〃	伏野	雨藤				3	1	県
422	16	1.00	〃	伏野	水ヶ平				4	1	県
422	17	1.00	〃	小田	柿ガ津留				1	0	
422	18	2.00	〃	鷺谷	並石				1	0	市
422	20	1.00	〃	内山	イヤノ元				4	0	国
422	21	1.00	〃	内山	後畑				1	0	市
422	22	1.00	〃	鷺谷	椎ノ木				4	0	県
422	23	1.00	〃	鷺谷	轟			7		0	市
422	24	1.00	〃	伏野	風見畑				2	0	県
422	25	1.00	〃	中津留	鹿毛					0	市
422	26	1.00	〃	奥畑	代				1	1	県
422	27	1.00	〃	中津留	押川				3	0	県
422	28	1.00	〃	中津留	打越			7		0	市
422	29	3.00	〃	奥畑	楠ノ木				1	0	県
422	31	4.00	〃	大白谷	灰岩ヶ谷			7		0	県
422	32	1.00	〃	中津留	妙見				2	0	県
422	33	1.00	〃	中津留	迫ノ木				2	0	県
422	34	1.00	〃	大白谷	八坂津留				3	0	県
422	35	2.00	三重町	大白谷	古迫				2	0	市
422	36	1.00	〃	大白谷	彦惣					0	林
422	37	1.00	〃	松尾	城山					0	県
422	38	1.00	〃	伏野	松ヶ平			5		0	県
422	39	1.00	〃	伏野	大無礼				3	0	県
422	40	1.00	〃	大白谷	梅津					0	県
422	41	1.00	〃	鷺谷	沓掛					0	市
422	42	1.00	〃	大白谷	袖川内					0	林
422	43	1.00	〃	松尾	ワク立					0	市
423	1	3.00	清川村	白尾	浦山		29			5	国
423	2	1.00	〃	白尾	前久保					2	国
423	4	1.00	〃	三玉	竹の上		20			1	県
423	5	1.00	〃	六種	浦山		22			2	市
423	6	2.00	〃	宇田枝	山ギワ		14			0	県
423	7	1.00	〃	六種	山口				2	0	市
423	9	1.00	〃	六種	堂園			6		0	市
423	10	1.00	〃	宇田枝	陰山		10			0	県
423	11	1.00	〃	伏野	池口			7		0	市
423	12	1.00	〃	伏野	仲畑					0	市

危険地区 番号		面積(ha)	位 置			公共施設等					
市 町 村	地 区		市町村	大字	字	人 50 戸 以上	人 49 ～ 10 戸	人 9 ～ 5 戸	人 4 戸 以下	(道路除く) 公共施設	道路
423	13	1.00	〃	伏野	中原			8		0	県
423	14	1.00	〃	六種	平久保				1	0	市
423	15	3.00	〃	平石	柏野			6		0	市
423	16	1.00	〃	左右知	下左右知			8		0	県
423	17	3.00	〃	左右知	上左右知			8		1	県
423	18	1.00	〃	左右知	暮浦			6		0	県
423	19	1.00	〃	伏野	山口				1	0	市
423	21	2.00	〃	宇田枝	十矢				1	0	市
423	22	1.00	〃	大白谷	中山				3	0	市
423	23	2.00	〃	大白谷	柚ノ木				2	0	市
423	24	1.00	〃	大白谷	屋敷				2	0	市
423	25	1.00	〃	白尾	岩戸			7		0	市
423	26	1.00	〃	三玉	佐草		12			0	県
423	27	1.00	〃	六種	丸小野				2	0	
423	28	1.00	〃	左右知	川平					0	県
423	29	1.00	〃	伏野	中津無礼					0	市
423	30	1.00	〃	雨堤	駅前					0	国
424	1	1.00	緒方町	軸丸	党ノ前				2	0	市
424	2	2.00	〃	志賀	中津留			6		1	市
424	3	2.00	〃	軸丸	高尾					1	市
424	4	1.00	〃	軸丸	松迫		10			0	市
424	6	1.00	〃	草深野	浦山				2	0	国
424	7	1.00	〃	志賀	宇戸			5		0	市
424	8	1.00	〃	志賀	下津留				4	0	市
424	9	1.00	〃	夏定	大渡		11			0	県
424	10	1.00	〃	越生	原田			7		0	市
424	11	2.00	〃	野尻	上枚				4	0	市
424	12	1.00	〃	井上	天神山		12			0	県
424	13	1.00	〃	井上	井上		11			0	県
424	15	1.00	〃	寺原	古屋敷			7		0	市
424	16	1.00	〃	上年野	年野		10			0	市
424	17	1.00	〃	寺原	亀生				1	0	市
424	18	1.00	〃	柚木	尻井			8		0	市
424	20	1.00	緒方町	知田	年ノ神		16			0	市
424	22	1.00	〃	天神	小園				4	0	市
424	23	1.00	〃	冬原	花木沢				2	0	市
424	24	1.00	〃	大化	中野				4	0	県
424	25	1.00	〃	冬原	小迫				2	0	市
424	26	1.00	〃	下徳田	見殿				3	0	県
424	27	1.00	〃	木野	姿				2	0	市
424	28	1.00	〃	徳田	田代				3	0	市
424	29	1.00	〃	徳田	仮宿			8		1	県
424	31	1.00	〃	上冬原	中原				3	0	市
424	32	1.00	〃	大石	西ヶ平				1	0	市
424	33	1.00	〃	大石	榎津留				4	0	市
424	34	1.00	〃	滞迫	羽田梨				2	0	市
424	35	1.00	〃	滞迫	上松生				3	0	市
424	36	1.00	〃	上畑	徳尾					0	市
424	37	1.00	〃	滞迫	下ソノ				1	0	市
424	38	3.00	〃	滞迫	日平				2	0	市
424	39	1.00	〃	上畑	中野					0	県
424	40	3.00	〃	上畑	九折				1	0	市
424	41	8.00	〃	上畑	傾城					1	市
424	42	1.00	〃	尾平鉾山	ハジカミ					0	県
424	43	1.00	〃	尾平鉾山	ハジカミ				3	0	県



危険地区 番号		面積(ha)	位 置			公共施設等					
市 町 村	地 区		市町村	大字	字	人 50 戸 以上	人 49 ～ 10 戸	人 9 ～ 5 戸	人 4 戸 以下	(道路 除く) 公共 施設	道 路
424	44	3.00	〃	尾平鉦山	ハジカミ				3	0	県
424	45	3.00	〃	尾平鉦山	宮原					2	
424	46	1.00	〃	下徳田	見殿			9		0	県
424	47	2.00	〃	大石	政所				2	0	市
424	48	1.00	〃	野尻	牧				2	1	県
424	49	1.00	〃	上畑	中野					0	県
424	50	1.00	〃	大化	竹脇				2	0	市
425	1	6.00	朝地町	鳥田	畑		10			1	市
425	2	3.00	〃	栗林	村上			5		0	市
425	3	1.00	〃	栗林	高辻				1	0	国
425	4	2.00	〃	栗林	岡倉					0	国
425	5	2.00	〃	池田	斑台				3	0	県
425	6	1.00	〃	板井迫	萩迫				2	0	国
425	8	1.00	〃	朝地	三反田				3	0	国
425	9	3.00	〃	栗林	亀ヶ丘					0	林
425	10	1.00	〃	栗林	福地					0	林
425	11	1.00	〃	坂井迫	名免利				2	0	市
425	12	1.00	〃	坂井迫	尾平				3	0	市
425	13	1.00	〃	坪泉	庄田					1	
425	14	1.00	〃	市万田	袴田			6		0	市
425	15	1.00	〃	平泉	栗木		20			0	国
425	16	1.00	〃	下野	生木原				1	1	市
425	17	1.00	〃	上尾塚	三本松				3	0	市
425	18	1.00	〃	栗林	城ノ久保				3	1	国
425	19	1.00	〃	池田	一の谷				1	0	県
425	20	1.00	〃	池田	サヤノ木				3	0	県
425	21	1.00	〃	池田	愛の園生				1	0	
425	22	1.00	〃	坂井迫	妙見			5		0	市
425	23	1.00	〃	池田	小迫				1	0	市
425	24	1.00	〃	上尾塚	大塚			7		0	市
425	25	1.00	朝地町	通山	銭蓋				2	0	市
426	1	6.00	大野町	沢田	日方道			6		0	市
426	2	1.00	〃	安藤	岩ノ迫				3	0	市
426	3	1.00	〃	中土師	出水ノ元				4	0	市
426	4	1.00	〃	中土師	観音高				3	1	市
426	5	3.00	〃	中土師	向田				2	0	県
426	6	6.00	〃	中土師	片神				2	0	市
426	7	10.00	〃	中土師	下向田				3	2	県
426	8	6.00	〃	中土師	木ノ下			5		3	県
426	9	2.00	〃	中土師	下の園				2	0	県
426	10	1.00	〃	安藤	ヤブシタ				4	0	市
426	11	6.00	〃	田中	藤浪			5		0	市
426	12	2.00	〃	藤北	西方寺				2	0	市
426	13	2.00	〃	藤北	水ヶ田尾				3	0	県
426	14	10.00	〃	中土師	三歩一			9		1	県
426	15	4.00	〃	酒井寺	田平			5		0	市
426	16	6.00	〃	北園	長迫			8		0	県
426	17	1.00	〃	北園	矢所				2	0	市
426	18	4.00	〃	北園	小迫			5		0	市
426	19	1.00	〃	田中	一佛					0	県
426	20	2.00	〃	田代	津留			8		0	県
426	21	1.00	〃	田代	後谷			7		0	市
426	22	2.00	〃	中原	管谷				1	0	県
426	23	4.00	〃	小倉木	道上		12			1	県
426	24	1.00	〃	夏足	町堀		11			0	県

危険地区 番号		面積(ha)	位 置			公共施設等					
市 町 村	地 区		市町村	大字	字	人 50 戸 以 上	人 49 ～ 10 戸	人 9 ～ 5 戸	人 4 戸 以 下	(道路 除 く) 公 共 施 設	道 路
426	25	2.00	〃	矢田	中矢田		12			0	市
426	26	3.00	〃	矢田	向原		17			2	県
426	27	1.00	〃	矢田	沈墮			7		1	県
426	28	5.00	〃	矢田	下羽田				3	0	市
426	29	3.00	〃	藤北	河内			8		0	県
426	30	1.00	〃	桑原	代間			5		0	市
426	32	1.00	〃	大原	迫/原				4	0	国
426	33	1.00	〃	中土師	長尾				1	0	市
426	34	1.00	〃	藤北	松尾					0	林
426	35	1.00	〃	田中	米山					0	市
426	36	1.00	〃	田中	若宮			7		0	市
426	37	1.00	〃	田中	大迫			9		1	県
426	38	1.00	〃	宮迫	宮迫				1	0	市
426	39	1.00	〃	中原	矢射渡				2	0	市
426	40	1.00	〃	杉園	井/平		10			0	市
426	41	1.00	〃	矢田	松葉				1	0	
426	42	2.00	〃	安藤	大道					0	県
426	43	2.00	〃	藤北	城浦					0	林
427	1	4.00	千歳村	舟田	辻			8		1	県
427	2	3.00	〃	舟田	牧の辻			8		0	県
427	7	5.00	〃	柴山	柳平上				1	2	市
427	9	1.00	〃	下山	大木		10			2	県
427	10	3.00	〃	前田	福生寺				4	0	県
427	11	1.00	〃	長峰	長畑			5		0	市
427	12	6.00	〃	柴山	荒平					0	市
427	13	1.00	〃	前田	竹久保			7		0	林
427	14	1.00	〃	下山	津留			8		0	県
427	15	1.00	千歳村	前田	河内			5		0	林
427	16	1.00	〃	長峰	戸成			7		2	市
427	17	2.00	〃	長峰	深瀬					0	国
427	18	1.00	〃	長峰	桑迫					0	国
428	2	9.00	犬飼町	栗ヶ畑	上崩				4	0	市
428	3	3.00	〃	栗ヶ畑	小谷迫			6		0	市
428	5	5.00	〃	下津尾	オンボ					0	林
428	6	3.00	〃	高津原	宇津尾木				4	1	林
428	7	1.00	〃	高津原	平原				4	0	林
428	8	1.00	〃	下津尾	イノツル			6		0	市
428	9	1.00	〃	高津原	大松原				2	0	市
428	10	1.00	〃	下津尾	谷		28			1	県
428	13	2.00	〃	栗ヶ畑	小野			8		1	市
428	14	1.00	〃	栗ヶ畑	横手			7		0	市
428	15	6.00	〃	黒松	猿渡		20			2	県
428	16	4.00	〃	黒松	大迫		13			1	県
428	17	3.00	〃	黒松	小野		13			0	県
428	18	6.00	〃	黒松	灰ノ木				3	0	市
428	19	1.00	〃	高津原	山田			9		1	県
428	21	1.00	〃	柴北	名本		20			1	県
428	23	1.00	〃	柴北	クヌギ尾					1	国
441	1	1.00	荻町	柏原	陽目谷				2	0	林
441	2	2.00	〃	馬背野	本村				3	1	市
441	3	1.00	〃	南河内	瀬目					0	町
441	4	1.00	〃	南河内	瀬目				3	0	市
441	5	1.00	〃	南河内	瀬目				2	0	市
441	6	2.00	〃	南河内	瀬目				1	0	市
441	7	2.00	〃	南河内	仁田川					0	市

危険地区 番号		面積(ha)	位 置			公共施設等					
市 町 村	地 区		市町村	大字	字	人 50 戸 以上	人 49 戸 以下	人 9 戸 以下	人 4 戸 以下	(道路 除く) 公共 施設	道 路
441	8	6.00	〃	南河内	仲村			6		0	市
441	10	2.00	〃	恵良原	恵良原					1	
441	11	1.00	〃	馬背野	井戸					1	県
441	12	1.00	〃	馬場	深久保					1	
441	13	2.00	〃	柏原	入野					1	市
441	14	1.00	〃	柏原	馬入戸					0	林
441	15	1.00	〃	南河内	右川					0	市
441	16	1.00	〃	栢原	新藤					0	市
442	1	3.00	久住町	有氏	上石原				3	0	市
442	2	1.00	〃	仏原	久保				2	0	県
442	3	2.00	〃	仏原	城					1	
442	4	1.00	〃	白丹	荻迫				4	0	市
442	5	1.00	〃	白丹	東稲葉				3	0	県
442	6	1.00	〃	白丹	一谷		11			0	市
442	7	1.00	〃	久住	杉小野		16			0	
442	8	1.00	〃	久住	建宮		13			0	県
442	9	1.00	〃	白丹	宮原			5		0	市
442	10	1.00	〃	白丹	芋生迫				3	0	市
442	12	2.00	〃	添ヶ津留	鴨獅子				3	0	県
442	13	2.00	〃	白丹	南山				2	0	
442	14	2.00	〃	白丹	大知庵				4	0	市
442	15	2.00	〃	久住	加良登谷				4	0	県
442	16	2.00	〃	久住	室			7		0	市
442	17	1.00	〃	白丹	境目				2	0	市
442	18	1.00	久住町	白丹	椿山				1	0	市
442	19	1.00	〃	白丹	今村				1	0	市
442	20	2.00	〃	白丹	陽谷		13			0	市
442	21	2.00	〃	白丹	後山			5		0	市
442	22	4.00	〃	添ヶ津留	米賀E			6		0	市
442	23	1.00	〃	白丹	丸山				4	1	県
442	24	2.00	〃	白丹	大知庵A				4	0	農
442	25	4.00	〃	添ヶ津留	米賀B.C					0	県
442	26	1.00	〃	添ヶ津留	添ヶ津留△					0	県
442	27	1.00	〃	久住	今村				2	0	市
442	28	1.00	〃	白丹	添ヶ津留				3	0	県
442	29	3.00	〃	白丹	尾登					0	県
442	30	1.00	〃	柏木	柚木					1	市
442	31	1.00	〃	柏木	柚ノ木					0	市
442	32	1.00	〃	白丹	宮原					0	県
442	33	1.00	〃	白丹	丸山					0	市
442	34	1.00	〃	白丹	仲原				2	0	市
442	35	1.00	〃	久住	葉山				1	0	市
443	1	2.00	直入町	下田北	山浦		13			0	市
443	2	2.00	〃	下田北	小津留			8		1	国
443	3	5.00	〃	下田北	小津留			6		0	県
443	4	2.00	〃	下田北	飛竜野				4	0	市
443	5	2.00	〃	上田北	高野岳		11			0	市
443	6	3.00	〃	上田北	名子山		10			1	市
443	7	1.00	〃	上田北	梶屋			5		0	市
443	8	1.00	〃	上田北	草深			7		0	市
443	9	1.00	〃	上田北	城後				2	2	市
443	10	4.00	〃	上田北	狸穴				4	1	市
443	11	1.00	〃	下田北	塩手				4	0	市
443	12	2.00	〃	長湯	日向				2	0	
443	13	1.00	〃	長湯	沢水				4	0	市

危険地区 番号		面積(ha)	位 置			公共施設等					
市 町 村	地 区		市町村	大字	字	人 50 戸 以 上	人 49 〜 10 戸	人 9 〜 5 戸	人 4 戸 以 下	(道路 除く) 公共 施設	道 路
443	14	1.00	〃	長湯	仲村			7		0	市
443	15	1.00	〃	長湯	馬門			8		0	県
443	16	2.00	〃	長湯	新田			7		1	県
443	17	3.00	〃	長湯	下河原				4	0	市
443	18	1.00	〃	長湯	古園			6		0	市
443	19	2.00	〃	長湯	筒井				4	0	
443	20	4.00	〃	長湯	湯ノ原		35			1	県
443	21	1.00	〃	長湯	丸山			7		0	
443	22	3.00	〃	長湯	新屋敷				2	0	林
443	23	2.00	〃	下田北	向園			6		1	県
443	24	1.00	〃	長湯	下迫					1	市
443	25	1.00	〃	下田北	向園					0	市
443	26	1.00	〃	長湯	山中				1	0	市
443	27	1.00	〃	上田北	釘小野					0	市
443	28	1.00	〃	上田北	津留				3	0	市
461	2	3.00	九重町	松木	竜門		14			0	県
461	4	7.00	〃	粟野	岩ノ上		20			1	国
461	5	4.00	〃	松木	書曲	57				2	県
461	6	2.00	〃	恵良	富来口	50				3	市
461	8	5.00	〃	恵良	大ノ迫			5		2	県
461	9	6.00	〃	恵良	見良津		28			2	市
461	10	4.00	九重町	松木	代				4	0	市
461	11	3.00	〃	松木	吹上		10			1	市
461	12	2.00	〃	松木	上ノ原					0	県
461	13	2.00	〃	右田	甘水川		10			1	市
461	15	7.00	〃	野上	樺ヶ原			5		1	市
461	16	2.00	〃	野上	小平谷			9		1	市
461	17	3.00	〃	野上	野矢原					0	市
461	18	16.00	〃	右田	河上岳		24			3	国
461	19	6.00	〃	引治	富迫		18			1	国
461	20	2.00	〃	引治	大原		17			0	国
461	21	4.00	〃	町田	滝ノ尻		38			3	県
461	22	6.00	〃	町田	新道		12			0	農
461	23	2.00	〃	右田	下右田			9		2	国
461	24	3.00	〃	後野上	乙		10			0	市
461	26	2.00	〃	野上	檜原			5		0	市
461	27	3.00	〃	野上	小垣		19			2	県
461	28	1.00	〃	野上	麦ノ平				2	0	市
461	29	2.00	〃	野上	菊園		35			0	国
461	30	2.00	〃	野上	下原			7		0	市
461	31	1.00	〃	野上	奥双石				1	0	市
461	32	2.00	〃	野上	中巢		10			0	市
461	33	1.00	〃	野上	滝上				3	0	県
461	34	2.00	〃	野上	山下			7		0	県
461	35	5.00	〃	野上	轟			5		0	
461	36	4.00	〃	野上	小土井		15			1	県
461	37	1.00	〃	野上	堀田			6		2	県
461	38	3.00	〃	引治	黒猪鹿				4	0	市
461	39	3.00	〃	引治	相狭間		16			1	市
461	41	1.00	〃	町田	小場迫			6		0	県
461	42	6.00	〃	菅原	鬼迫		18			1	
461	43	2.00	〃	町田	宝泉寺A		21			0	市
461	44	7.00	〃	町田	宝泉寺B		10			0	市
461	45	5.00	〃	町田	中村		22			3	国
461	46	3.00	〃	町田	道平		35			4	国

危険地区 番号		面積(ha)	位 置			公共施設等					
市 町 村	地 区		市町村	大字	字	人 50 戸 以 上	人 49 〜 10 戸	人 9 〜 5 戸	人 4 戸 以 下	(道路除く) 公共施設	道路
461	47	10.00	〃	町田	水ノ本		22			2	市
461	48	3.00	〃	町田	日平		11			0	市
461	49	2.00	〃	町田	田代			8		1	市
461	50	5.00	〃	後野上	芽原小野			7		0	県
461	51	3.00	〃	後野上	上久保			5		0	市
461	52	15.00	〃	町田	長井野				2	1	県
461	53	8.00	〃	町田	河内					0	県
461	54	3.00	〃	町田	川平			7		1	市
461	55	1.00	〃	後野上	猪牟田		13			0	市
461	57	3.00	〃	町田	串野		23			2	県
461	58	2.00	〃	菅原	川底				1	0	国
461	59	3.00	〃	菅原	町田				4	0	国
461	60	3.00	〃	菅原	松川					0	国
461	61	8.00	〃	町田	道処		11			0	県
461	62	4.00	〃	田野	荻釣林					0	市
461	63	3.00	〃	田野	高羽瀬		15			0	市
461	64	4.00	〃	田野	北方山					0	県
461	65	3.00	〃	町田	河内					0	県
461	66	3.00	九重町	松木	野倉					0	市
461	67	3.00	〃	恵良	書曲		15			2	県
461	68	1.00	〃	松木	日平				1	0	市
461	69	3.00	〃	野上	平家山					0	市
461	70	3.00	〃	右田	上旦			6		0	
461	71	3.00	〃	右田	柿ノ木原				3	0	広
461	72	1.00	〃	野上	檜原					1	国
461	73	1.00	〃	野上	麦ノ平					0	市
461	74	1.00	〃	野上	滝上				4	0	県
461	75	1.00	〃	菅原	桐木			7		0	林
461	76	2.00	〃	菅原	相狭間		12			1	市
461	77	3.00	〃	引治	木納水				2	0	市
461	79	2.00	〃	野上	滝上					0	県
461	80	3.00	〃	野上	寺床					0	県
461	81	3.00	〃	野上	寺床					0	県
461	82	3.00	〃	田野	北方				3	0	市
461	83	2.00	〃	右田	青山				3	1	市
461	84	1.00	〃	菅原	日向			5		0	市
461	85	1.00	〃	後野上	麦ノ平			6		1	
461	86	1.00	〃	町田	専道			7		2	市
461	87	1.00	〃	松木	鳥越		13			1	
461	88	1.00	〃	町田	梅ノ木					0	市
461	89	1.00	〃	湯坪	湯坪				2	0	
462	1	7.00	玖珠町	古後	道迫			6		0	
462	2	5.00	〃	古後	中野			8		4	県
462	3	2.00	〃	古後	神原				2	0	市
462	4	1.00	〃	古後	平原		12			0	県
462	6	1.00	〃	古後	長田			5		0	県
462	7	2.00	〃	古後	杉山				1	1	県
462	8	3.00	〃	古後	下河内				1	0	
462	9	3.00	〃	太田	鳥屋		14			1	市
462	10	8.00	〃	古後	野平			6		1	市
462	11	3.00	〃	太田	馬勢				4	0	市
462	12	1.00	〃	山下	坂の上				1	0	県
462	13	3.00	〃	古後	川底		16			0	市
462	14	2.00	〃	太田	馬勢				3	0	市
462	15	3.00	〃	太田	内匠			6		0	市

危険地区 番号		面積(ha)	位 置			公共施設等					
市 町 村	地 区		市町村	大字	字	人 50 戸 以 上	人 49 ～ 10 戸	人 9 ～ 5 戸	人 4 戸 以 下	(道路除く) 公共施設	道路
462	16	1.00	〃	森	山道				3	0	県
462	17	2.00	〃	森	内松				3	0	県
462	18	4.00	〃	日出生	障子畑			6		0	国
462	19	1.00	〃	日出生	阿子道				4	0	市
462	20	2.00	〃	日出生	石飛				2	0	国
462	21	1.00	〃	日出生	人見岳			8		2	県
462	23	4.00	〃	日出生	枝小野		22			2	県
462	25	13.00	〃	戸畑	下朝見			8		0	市
462	26	7.00	〃	戸畑	上朝見			9		1	市
462	27	2.00	〃	戸畑	郷ノ谷			7		0	市
462	28	2.00	〃	戸畑	羽根田					0	県
462	30	2.00	〃	四日市	河内				1	0	市
462	32	2.00	〃	四日市	葛平				4	0	広
462	33	6.00	〃	森	鬼丸				3	0	県
462	34	6.00	〃	山下	中ノ原			8		0	県
462	35	6.00	玖珠町	森	内山			6		0	県
462	36	4.00	〃	太田	平井				4	1	市
462	37	3.00	〃	太田	平井		34			5	県
462	38	1.00	〃	太田	本村				4	0	
462	39	2.00	〃	森	伏原		17			0	市
462	40	2.00	〃	森	森		16			0	国
462	42	3.00	〃	岩室	菅無田		11			0	市
462	43	3.00	〃	岩室	持井手			5		0	県
462	44	6.00	〃	岩室	仲田			5		0	県
462	45	2.00	〃	日出生	枝小野				1	0	県
462	46	14.00	〃	戸畑	丸尾		35			2	県
462	47	5.00	〃	戸畑	内河野		18			1	県
462	48	4.00	〃	戸畑	西折ノ木		10			1	市
462	49	10.00	〃	戸畑	道ノ上		10			1	市
462	50	3.00	〃	戸畑	山中				2	0	市
462	54	2.00	〃	戸畑	名倉台			6		0	市
462	55	6.00	〃	戸畑	下寺田		43			2	国
462	56	1.00	〃	原田	原田			7		1	
462	58	1.00	〃	戸畑	谷ノ瀬		13			2	国
462	59	1.00	〃	戸畑	滝ノ原			8		1	市
462	60	8.00	〃	綾垣	下綾垣		13			0	市
462	61	3.00	〃	綾垣	古後		12			1	市
462	62	3.00	〃	四日市	十ノ釣		35			1	県
462	63	1.00	〃	森	ナグサ	50				0	市
462	64	2.00	〃	森	平原		32			1	県
462	65	5.00	〃	森	芝尾	86				4	国
462	66	3.00	〃	帆足	杉ノ尾		35			1	市
462	67	1.00	〃	帆足	鷹巣		10			1	高
462	68	3.00	〃	山田	陣ノ台			5		1	市
462	69	5.00	〃	帆足	平		30			0	県
462	70	4.00	〃	帆足	大畑		25			1	市
462	71	3.00	〃	岩村	野添		14			0	市
462	72	2.00	〃	帆足	瀬戸				4	0	国
462	76	4.00	〃	岩室	幸野		11			1	市
462	77	9.00	〃	岩村	乙師		10			1	市
462	79	1.00	〃	戸畑	底尾野				2	0	
462	80	35.00	〃	戸畑	上平		20			2	市
462	81	1.00	〃	山浦	下ノ寺		18			1	市
462	82	4.00	〃	戸畑	井原釣			5		1	国
462	83	2.00	〃	戸畑	津田里					0	市

危険地区 番号		面積(ha)	位 置			公共施設等					
市 町 村	地 区		市町村	大字	字	人 50 戸 以 上	人 49 戸 以 下	人 9 戸 以 下	人 4 戸 以 下	(道路 除く) 公共 施設	道 路
462	84	4.00	"	山浦	花香		21			1	市
462	85	12.00	"	小田	板屋		11			1	市
462	86	3.00	"	山田	麓山			8		0	市
462	87	3.00	"	大隈	北口	60				3	国
462	88	1.00	"	山浦	舞原				2	0	県
462	89	6.00	"	山浦	山ノ上		17			1	市
462	90	1.00	"	山浦	下園		26			5	市
462	91	13.00	"	山浦	釣		28			4	市
462	92	5.00	"	山浦	秋畑			5		1	市
462	93	3.00	"	山浦	大原野				1	0	県
462	94	8.00	"	山浦	秋畑			5		0	県
462	95	1.00	"	岩室	坂口		32			1	国
462	97	2.00	玖珠町	森	追分					0	県
462	98	2.00	"	古後	小迫					0	県
462	99	2.00	"	古後	杉山				1	0	県
462	100	1.00	"	古後	小場				4	0	市
462	101	3.00	"	古後	古後					0	県
462	102	1.00	"	古後	耶馬溪					0	市
462	103	1.00	"	古後	耶馬溪					0	県
462	104	7.00	"	山下	立羽田			6		0	市
462	105	1.00	"	太田	坂ノ上				1	0	県
462	106	2.00	"	太田	内匠					0	林
462	107	1.00	"	森	鹿倉					0	県
462	108	1.00	"	森	内松				1	0	県
462	109	1.00	"	森	内松					0	県
462	110	1.00	"	森	谷川内					0	県
462	111	1.00	"	四日市	小清原					0	市
462	113	4.00	"	綾垣	中丁			9		0	市
462	114	5.00	"	太田	志津里				1	0	
462	115	4.00	"	太田	本村					0	市
462	116	1.00	"	帆足	土谷		20			1	市
462	117	3.00	"	帆足	土谷				1	0	県
462	118	2.00	"	帆足	鬼丸				2	0	国
462	119	1.00	"	帆足	森		16			0	県
462	120	2.00	"	森	内帆足				1	0	市
462	121	8.00	"	森	鳴川			5		0	県
462	123	2.00	"	戸畑	北平				1	0	市
462	124	10.00	"	戸畑	荻ノ原				2	0	市
462	125	2.00	"	戸畑	代太郎				3	1	県
462	126	1.00	"	戸畑	小麦河野				2	0	県
462	127	2.00	"	四日市	四日市					0	林
462	128	2.00	"	四日市	四日市				1	1	県
462	129	1.00	"	四日市	四日市					0	市
462	130	3.00	"	岩室	谷					0	市
462	131	2.00	"	山浦	矢野		11			2	国
462	132	29.00	"	山浦	杉ノ河内				4	0	県
462	133	10.00	"	山田	唐杉				3	0	市
462	134	1.00	"	森	八重垣			6		0	市
462	135	1.00	"	古後	道ノ迫				1	0	県
462	136	4.00	"	山下	中ノ原		13			1	林
462	137	2.00	"	戸畑	円徳野				2	0	市
462	138	1.00	"	古後	下河内		11			0	県
462	139	5.00	"	山田	笹原		20			0	市
462	140	1.00	"	戸畑	内ノ迫				2	0	県
462	141	1.00	"	山浦	花香					0	市

危険地区 番号		面積(ha)	位 置			公共施設等					
市 町 村	地 区		市町村	大字	字	人 50 戸 以 上	人 49 戸 ～ 10 戸	人 9 戸 ～ 5 戸	人 4 戸 以 下	(道路除 く) 公共 施設	道 路
462	142	1.00	〃	山浦	津田里					1	
481	1	4.00	前津江村	柚木	神杉野					0	県
481	2	1.00	〃	柚木	馬々野					0	県
481	3	2.00	〃	柚木	馬々野				4	0	市
481	4	1.00	〃	柚木	西川				1	0	林
481	5	2.00	〃	柚木	宮ノ前					0	県
481	6	1.00	〃	柚木	宮ノ前				1	0	林
481	7	1.00	〃	柚木	上ノ山			6		1	県
481	8	2.00	〃	柚木	仁田原					0	県
481	9	1.00	前津江村	柚木	松切野					0	県
481	10	3.00	〃	柚木	クヌギ原				1	0	
481	13	1.00	〃	柚木	出野境					0	県
481	14	1.00	〃	柚木	上ノ平					0	県
481	15	1.00	〃	柚木	上ノ平					0	県
481	16	8.00	〃	柚木	サルガケ				3	0	県
481	17	2.00	〃	柚木	サルガケ					0	県
481	18	1.00	〃	柚木	サルガケ					0	県
481	19	4.00	〃	柚木	栗ノ野					0	県
481	20	2.00	〃	柚木	田代					0	市
481	21	1.00	〃	柚木	平谷					0	県
481	22	1.00	〃	柚木	権瀬ノ谷					0	県
481	23	1.00	〃	大野	原			7		0	県
481	24	1.00	〃	大野	下釣					0	県
481	25	1.00	〃	大野	仙頭屋敷 1					0	県
481	26	2.00	〃	大野	仙頭屋敷 2					0	県
481	27	2.00	〃	大野	仙頭屋敷 3				3	0	県
481	28	1.00	〃	大野	神宮寺					0	県
481	29	2.00	〃	赤石	蛇 1					0	県
481	30	2.00	〃	赤石	蛇 2					0	県
481	31	1.00	〃	赤石	坂合					0	市
481	32	2.00	〃	赤石	トビガハマ					0	県
481	33	6.00	〃	赤石	板久保					0	県
481	34	1.00	〃	赤石	イラ迫					0	市
481	35	1.00	〃	赤石	クルミ迫			5		1	市
481	36	1.00	〃	赤石	クルミ迫					0	林
481	37	2.00	〃	赤石	コヲネ迫				1	0	市
481	38	2.00	〃	赤石	曾家				1	0	市
481	39	1.00	〃	赤石	田頭			5		0	県
481	40	2.00	〃	柚木	原		10			2	県
481	41	4.00	〃	柚木	出野		19			0	県
481	42	6.00	〃	柚木	星払			9		1	県
481	44	11.00	〃	柚木	柚木本村					0	市
481	45	4.00	〃	柚木	千蔵木					0	県
481	46	4.00	〃	柚木	柚木本村					0	市
481	47	6.00	〃	柚木	柚木本村					0	市
481	48	8.00	〃	柚木	柚木本村					0	林
481	50	3.00	〃	柚木	星払					0	市
481	51	4.00	〃	柚木	星払			5		1	県
481	52	3.00	〃	大野	板屋					0	県
481	53	9.00	〃	柚木	田代					0	林
481	54	4.00	〃	大野	座目木					0	林
481	55	5.00	〃	大野	内代		45			5	県
481	57	1.00	〃	赤石	虫秋					0	市
481	59	1.00	〃	赤石	虫秋					0	市
481	62	1.00	〃	赤石	曾家				1	0	



危険地区 番号		面積(ha)	位 置			公共施設等					
市 町 村	地 区		市町村	大字	字	人 50 戸 以上	人 49 ～ 10 戸	人 9 ～ 5 戸	人 4 戸 以下	(道路 除く) 公共 施設	道 路
481	63	11.00	〃	大野	浦の寺					0	市
481	68	1.00	〃	大野	椿ヶ鼻					0	市
481	70	2.00	〃	柚木	権瀬					0	市
481	71	1.00	〃	ハラ迫						0	市
482	1	3.00	中津江村	栃野	長野					0	県
482	2	2.00	〃	栃野	ヤナデ					0	県
482	3	3.00	中津江村	栃野	高野				3	0	県
482	4	1.00	〃	栃野	下筈					0	県
482	5	2.00	〃	栃野	祝川					1	市
482	6	2.00	〃	栃野	中の平		10			0	県
482	7	1.00	〃	栃野	小平の下					0	市
482	8	2.00	〃	栃野	板久保				1	0	市
482	9	1.00	〃	栃野	上ニワソコ					0	市
482	11	2.00	〃	栃野	ノヅキ					0	国
482	13	1.00	〃	栃原	シマフチ					0	市
482	14	1.00	〃	栃野	田ノ原		11			2	市
482	15	3.00	〃	栃野	内容					0	市
482	16	3.00	〃	栃野	間地				2	0	市
482	17	1.00	〃	栃野	サル田					0	国
482	18	3.00	〃	合瀬	石場1					0	市
482	19	1.00	〃	合瀬	石場2					0	市
482	20	4.00	〃	合瀬	塚尾					0	市
482	21	2.00	〃	合瀬	トノヨ					0	市
482	22	1.00	〃	合瀬	石場田					0	市
482	23	1.00	〃	合瀬	坂杉					0	市
482	24	1.00	〃	合瀬	坂杉2					0	市
482	25	1.00	〃	合瀬	坂杉2					0	市
482	26	1.00	〃	合瀬	石場田				1	0	県
482	27	1.00	〃	合瀬	梅野					0	県
482	28	1.00	〃	合瀬	宮園					0	県
482	29	1.00	〃	合瀬	釘尾					0	県
482	31	2.00	〃	合瀬	岩田尾					0	県
482	32	1.00	〃	合瀬	山神曾根					0	市
482	33	2.00	〃	合瀬	合谷下				1	0	市
482	34	6.00	〃	合瀬	原高田ノ上				3	0	市
482	35	1.00	〃	合瀬	藤蔵				2	0	市
482	36	1.00	〃	合瀬	鬼の子			7		0	市
482	37	1.00	〃	合瀬	引野			5		0	国
482	38	3.00	〃	合瀬	黒岩					0	国
482	39	2.00	〃	合瀬	井川口					0	市
482	40	2.00	〃	合瀬	作草				1	0	市
482	41	3.00	〃	合瀬	猿返					0	国
482	43	1.00	〃	合瀬	広打					0	国
482	44	1.00	〃	合瀬	下切					0	国
482	45	1.00	〃	合瀬	桑原				4	0	国
482	46	1.00	〃	合瀬	経塚					0	市
482	47	2.00	〃	合瀬	中川内					0	市
482	48	2.00	〃	合瀬	戈野1					0	県
482	49	1.00	〃	合瀬	戈野2				2	0	県
482	50	2.00	〃	合瀬	休道					0	県
482	51	1.00	〃	合瀬	田ノ口					0	県
482	53	2.00	〃	合瀬	休道の脇			8		0	市
482	54	1.00	〃	合瀬	間門					0	国
482	56	1.00	〃	合瀬	休道の脇				3	0	市
482	58	3.00	〃	合瀬	池田		12			0	県

危険地区 番号		面積(ha)	位 置			公共施設等					
市 町 村	地 区		市町村	大字	字	人 50 戸 以 上	人 49 〜 10 戸	人 9 〜 5 戸	人 4 戸 以 下	(道路 除 く) 公 共 施 設	道 路
482	59	1.00	〃	合瀬	矢部道					0	県
482	60	1.00	〃	栃野	七曲			5		0	市
482	61	5.00	〃	栃野	川畑上の山		38			6	県
482	63	4.00	中津江村	合瀬	城林					0	国
482	64	1.00	〃	合瀬	広打				2	0	国
482	65	1.00	〃	合瀬	草川				3	1	国
482	66	2.00	〃	栃野	引野			6		0	国
482	67	3.00	〃	合瀬	鯛生				1	1	林
482	69	2.00	〃	合瀬	柿ノ谷				3	0	県
482	70	2.00	〃	合瀬	地藏元					0	県
482	71	8.00	〃	合瀬	中川内					0	林
482	72	1.00	〃	合瀬	堤				1	1	市
482	73	1.00	〃	合瀬	金山					0	林
482	74	1.00	〃	合瀬	木野駄		10			0	県
482	75	1.00	〃	栃野	菅谷			5		0	県
483	1	2.00	上津江村	川原	石ノトウ				2	1	市
483	2	1.00	〃	川原	広川			7		0	市
483	4	1.00	〃	川原	寺の上				1	0	国
483	5	1.00	〃	川原	岩合谷					0	市
483	6	1.00	〃	川原	上ノ山				3	0	市
483	7	1.00	〃	川原	新屋敷				2	0	国
483	8	1.00	〃	川原	元組				3	0	国
483	9	1.00	〃	川原	宮上					0	国
483	10	2.00	〃	川原	丸山				3	0	国
483	11	1.00	〃	川原	ワラベワラ					0	国
483	13	3.00	〃	川原	ノガラム					0	県
483	14	2.00	〃	川原	ナベ					0	県
483	15	1.00	〃	川原	栗木平					0	県
483	16	1.00	〃	川原	クワノキ					0	県
483	17	2.00	〃	川原	ムクロ木					0	県
483	18	1.00	〃	川原	立両山			6		0	県
483	19	4.00	〃	川原	大石原				3	0	市
483	21	2.00	〃	川原	程野			6		0	国
483	22	2.00	〃	上野田	保慶					0	国
483	23	1.00	〃	上野田	保慶2					0	国
483	24	1.00	〃	上野田	ホケイ3					0	国
483	25	2.00	〃	上野田	ホケイ4					0	国
483	26	2.00	〃	川原	中島					0	国
483	27	3.00	〃	上野田	合払					0	市
483	28	2.00	〃	川原	イコウ					0	国
483	29	1.00	〃	川原	ユウジャク					0	市
483	30	2.00	〃	川原	ソノ				1	0	国
483	31	1.00	〃	川原	ホキノ上					0	市
483	32	1.00	〃	川原	ホキノ上					0	市
483	33	1.00	〃	川原	官家					0	市
483	34	1.00	〃	川原	堂ノ上			7		1	国
483	35	1.00	〃	川原	商人谷				2	0	県
483	36	1.00	〃	上野田	小川原		10			1	県
483	37	1.00	〃	上野田	カキ迫					0	市
483	38	2.00	〃	上野田	牛辰					0	県
483	39	2.00	〃	上野田	天神向				2	0	県
483	41	1.00	〃	川原	若林				2	0	県
483	42	3.00	〃	川原	若林2				3	0	県
483	43	1.00	〃	川原	長葉山				3	1	県
483	44	2.00	〃	川原	クイトウ				3	0	市

危険地区 番号		面積(ha)	位 置			公共施設等					
市 町 村	地 区		市町村	大字	字	人 50 戸 以 上	人 49 ～ 10 戸	人 9 ～ 5 戸	人 4 戸 以 下	(道路 除 く) 公 共 施 設	道 路
483	45	1.00	上津江村	川原	上白					0	県
483	46	6.00	〃	川原	中原				4	1	県
483	47	1.00	〃	川原	西平1					0	県
483	48	1.00	〃	川原	西平2					0	県
483	49	1.00	〃	川原	上平					0	県
483	50	2.00	〃	上野田	合払					0	市
483	51	3.00	〃	上野田	合払					0	林
483	52	2.00	〃	川原	風払				2	0	県
483	54	1.00	〃	川原	ハマリウシ				1	0	市
483	55	4.00	〃	上野田	ハキアイ		12			0	県
483	56	2.00	〃	上野田	大塚		10			0	県
483	57	2.00	〃	川原	松古賀				2	0	国
483	59	1.00	〃	上野田	向イ				1	0	県
483	60	2.00	〃	川原	中島				3	1	市
483	61	1.00	〃	川原	ヒラヤグ			8		1	林
483	62	1.00	〃	上野田	サカハラ				1	0	県
483	63	2.00	〃	川原	都留		19			3	国
483	64	2.00	〃	上野田	金山			7		1	県
483	65	1.00	〃	川原	葛				3	0	県
483	66	1.00	〃	川原	豆生野				4	1	国
483	67	1.00	〃	川原	吉井					1	市
483	69	1.00	〃	上野田	小川原				4	2	県
483	70	1.00	〃	上野田	小川原				2	1	県
483	72	1.00	〃	川原	浦			7		1	市
483	73	2.00	〃	川原	小平本村					0	市
483	74	2.00	〃	川原	クレノコ					0	国
483	75	1.00	〃	川原	浦					0	市
483	76	1.00	〃	上野田	子レイキ					0	市
483	77	1.00	〃	上野田	南雉谷				3	0	市
483	78	1.00	〃	川原	説教				1	0	県
483	79	1.00	〃	川原	ウツ迫				1	0	国
483	80	1.00	〃	上野田	前塚					0	県
483	81	1.00	〃	川原	福島					0	県
483	82	1.00	〃	川原	葛			6		0	市
484	1	5.00	大山町	東大山	江良釣			6		0	国
484	2	2.00	〃	東大山	用尺					0	市
484	3	3.00	〃	東大山	東釣				1	0	市
484	4	2.00	〃	西大山	綿打				4	0	県
484	5	1.00	〃	東大山	東折		11			0	市
484	6	1.00	〃	東大山	高取			7		1	
484	8	2.00	〃	西大山	下釣			5		0	国
484	9	10.00	〃	西大山	上ノ山		16			0	市
484	10	1.00	〃	西大山	金比羅			6		0	国
484	11	3.00	〃	西大山	境谷			5		0	国
484	12	7.00	〃	西大山	ヒラ					0	市
484	13	6.00	〃	西大山	釣谷		28			1	市
484	14	3.00	〃	西大山	野瀬部		26			1	
484	15	3.00	〃	西大山	袋					0	国
484	16	4.00	〃	西大山	原					0	国
484	17	1.00	〃	西大山	森向				4	0	市
484	18	1.00	〃	西大山	川平		11			2	市
484	19	2.00	〃	西大山	山下					0	国
484	20	5.00	大山町	西大山	中津尾		16			2	市
484	21	4.00	〃	西大山	袋山					0	県
484	22	2.00	〃	西大山	坊主石					0	国

危険地区 番号		面積(ha)	位 置			公共施設等					
市 町 村	地 区		市町村	大字	字	人 50 戸 以 上	人 49 〜 10 戸	人 9 〜 5 戸	人 4 戸 以 下	(道路 除 く) 公 共 施 設	道 路
484	23	5.00	〃	西大山	柚木		13			1	国
484	24	3.00	〃	西大山	築瀬					0	国
484	25	4.00	〃	西大山	塔ノ本				3	0	国
484	26	1.00	〃	西大山	チク畑				1	3	国
484	27	2.00	〃	西大山	大兼					1	県
484	28	2.00	〃	西大山	上野		10			1	県
484	29	2.00	〃	西大山	袋山				1	0	県
484	30	1.00	〃	西大山	下山					0	市
484	32	8.00	〃	西大山	バロブチ1					0	県
484	33	3.00	〃	西大山	バロブチ2					0	市
484	34	1.00	〃	西大山	田来原				1	0	市
484	35	4.00	〃	西大山	横山					0	市
484	36	1.00	〃	西大山	猿竹					0	市
484	38	1.00	〃	西大山	正直		18			3	国
484	39	2.00	〃	西大山	下ノ平				4	1	市
484	40	4.00	〃	西大山	下吾々路台ノ平				6	0	市
484	41	3.00	〃	西大山	笠箱				2	0	県
484	42	1.00	〃	西大山	井タノ原				4	0	県
484	44	3.00	〃	東大山	榎瀬		16			0	市
484	45	2.00	〃	西大山	上ノ山		21			0	国
484	46	3.00	〃	西大山	平ノ上		19			1	国
484	47	4.00	〃	東大山	伝里		10			1	市
484	48	2.00	〃	東大山	用尺				8	2	国
484	49	3.00	〃	東大山	山際		10			0	国
484	50	3.00	〃	東大山	尾釣		27			0	市
484	51	3.00	〃	西大山	石原		12			0	国
484	52	1.00	〃	西大山	天処ノ上					0	県
484	53	4.00	〃	西大山	日ガクレ					0	県
484	54	4.00	〃	東大山	ナミノ木				6	0	市
484	55	10.00	〃	東大山	瀬古平		35			0	市
484	56	2.00	〃	東大山	花平		12			0	市
484	57	6.00	〃	東大山	上ノ山		39			1	市
484	58	3.00	〃	西大山	上ツノ				9	1	国
484	59	2.00	〃	西大山	源太		20			1	国
484	60	2.00	〃	西大山	板井川				4	0	国
484	62	1.00	〃	西大山	下釣				6	1	国
484	63	5.00	〃	西大山	松原		13			3	国
484	64	7.00	〃	西大山	天処ノ上					0	県
484	67	1.00	〃	西大山	下山					0	県
484	68	4.00	〃	東大山	小五馬		18			0	林
484	69	2.00	〃	西大山	上野				4	0	県
484	70	4.00	〃	西大山	松原				4	0	国
484	71	2.00	〃	西大山	高平				9	0	県
485	1	1.00	天瀬町	馬原	松川					0	県
485	2	1.00	〃	馬原	堤の口		12			1	市
485	3	3.00	〃	馬原	鷹の巣				6	0	市
485	4	3.00	〃	馬原	鷹の巣		11			1	市
485	5	3.00	〃	馬原	先釣				7	1	市
485	6	3.00	〃	馬原	池ノ平					0	市
485	7	1.00	天瀬町	馬原	竹ノ迫				5	0	市
485	8	2.00	〃	馬原	山ノ上					0	県
485	9	1.00	〃	馬原	神川					0	県
485	10	1.00	〃	馬原	神川					0	県
485	11	1.00	〃	馬原	石鍋				6	0	市
485	12	2.00	〃	馬原	立石平				2	0	県

危険地区 番号		面積(ha)	位 置			公共施設等					
市 町 村	地 区		市町村	大字	字	人 50 戸 以 上	人 49 〜 10 戸	人 9 〜 5 戸	人 4 戸 以 下	(道路除 く) 公共 施設	道 路
485	13	1.00	〃	馬原	往来ノ上			5		1	市
485	14	3.00	〃	馬原	岩ノ下				1	0	県
485	15	2.00	〃	馬原	虎丸					0	県
485	16	5.00	〃	馬原	草三郎		11			1	市
485	17	1.00	〃	馬原	後台			8		0	市
485	18	3.00	〃	馬原	打連				3	1	
485	19	1.00	〃	馬原	尾付				4	0	市
485	20	1.00	〃	馬原	袋			7		0	市
485	21	2.00	〃	馬原	辻坊					0	県
485	22	3.00	〃	馬原	詰ノ坂				4	1	市
485	23	2.00	〃	馬原	鮎ヶ瀬平				1	0	国
485	24	1.00	〃	馬原	柿木迫					0	国
485	25	2.00	〃	馬原	向ノ平			5		0	市
485	26	1.00	〃	馬原	谷ヶ谷				1	0	県
485	27	1.00	〃	馬原	クイド					0	市
485	29	2.00	〃	女子畑	堀内					0	市
485	30	1.00	〃	女子畑	苗代部				1	0	市
485	31	2.00	〃	女子畑	榎釣前				2	0	国
485	32	4.00	〃	女子畑	ミノウ				2	0	国
485	33	1.00	〃	女子畑	西			8		0	
485	34	1.00	〃	合田	鮎ヶ瀬					1	市
485	35	4.00	〃	合田	猪獄					1	国
485	36	1.00	〃	合田	宇臈野				4	0	農
485	39	1.00	〃	合田	山ノ釣			9		1	国
485	40	1.00	〃	湯山	一ノ谷平					0	市
485	41	3.00	〃	湯山	松ノ木平				1	0	市
485	42	2.00	〃	桜竹	クラ谷平				1	0	市
485	43	1.00	〃	桜竹	鼓ヶ城				4	0	県
485	44	5.00	〃	桜竹	梁ヶ瀬		31			5	国
485	45	2.00	〃	桜竹	家ノ棟				1	0	県
485	46	1.00	〃	桜竹	原					0	県
485	47	3.00	〃	桜竹	平山		16			1	県
485	48	3.00	〃	赤岩	久保釣				3	1	国
485	49	3.00	〃	赤岩	湯山					0	国
485	50	3.00	〃	赤岩	湯山					0	国
485	51	4.00	〃	赤岩	池釣				2	1	国
485	52	1.00	〃	本城	エバ			6		1	市
485	53	3.00	〃	本城	一手野				2	1	県
485	54	2.00	〃	本城	末野					0	県
485	55	2.00	〃	本城	フケ原					0	県
485	56	1.00	〃	本城	ヒルヲ				2	0	市
485	57	1.00	〃	五馬市	遊雀					0	市
485	58	3.00	〃	出口	悪敷山					0	国
485	59	1.00	〃	五馬市	山ノ台				1	0	市
485	60	9.00	〃	塚田	日向		23			4	市
485	61	3.00	〃	塚田	松戸			9		0	市
485	62	2.00	天瀬町	出口	堀内		10			0	県
485	63	11.00	〃	出口	悪敷山					0	国
485	64	8.00	〃	出口	悪敷山					0	国
485	65	6.00	〃	出口	岩戸					0	国
485	66	3.00	〃	出口	岩戸					0	国
485	68	3.00	〃	出口	久木野			9		0	県
485	69	1.00	〃	出口	見取			8		1	市
485	70	1.00	〃	出口	下川内			5		1	市
485	71	1.00	〃	出口	竹ノ首				1	0	市

危険地区 番号		面積(ha)	位 置			公共施設等					
市 町 村	地 区		市町村	大字	字	人 50 戸 以 上	人 49 ～ 10 戸	人 9 ～ 5 戸	人 4 戸 以 下	(道路除 く) 公共 施設	道 路
485	72	4.00	〃	出口	猪原				3	0	市
485	76	1.00	〃	五馬市	山口			6		1	市
485	77	5.00	〃	赤岩	堂山		11			0	県
485	78	2.00	〃	赤岩	東出口				3	0	県
485	79	2.00	〃	赤岩	北山上		17			0	県
485	80	4.00	〃	赤岩	イカダ場		11			1	国
485	81	7.00	〃	湯山	湯瀬			8		1	
485	82	6.00	〃	湯山	湯坂		26			1	
485	83	1.00	〃	湯山	池ノ原		18			2	国
485	84	1.00	〃	馬原	舟戸			5		1	市
485	85	3.00	〃	赤岩	赤岩		29			2	県
485	86	5.00	〃	桜竹	古園		28			1	国
485	87	4.00	〃	桜竹	合楽		43			1	国
485	88	3.00	〃	合田	上ノ釣			5		0	国
485	89	1.00	〃	馬原	高塚		14			0	県
485	90	2.00	〃	合田	下ノ釣			7		1	国
485	91	3.00	〃	合田	下ノ釣		23			4	国
485	92	5.00	〃	馬原	金取				2	0	市
485	93	1.00	〃	馬原	金ヶ塔			7		1	市
485	94	3.00	〃	馬原	中部里					0	林
485	95	4.00	〃	馬原	黒谷			5		1	市
485	96	3.00	〃	馬原	出羽			8		1	市
485	97	3.00	〃	馬原	高釣		10			0	県
485	98	3.00	〃	馬原	向釣				3	1	県
485	100	4.00	〃	馬原	矢瀬		19			2	市
485	101	4.00	〃	馬原	榎釣		14			1	国
485	102	1.00	〃	馬原	下台			6		1	
485	103	3.00	〃	女子畑	漆原			8		1	市
485	104	1.00	〃	女子畑	穴ノ上		22			2	市
485	105	2.00	〃	湯山	一ノ谷平				1	1	市
485	106	2.00	〃	赤岩	立平				2	0	国
485	109	4.00	〃	出口	井川					0	国
485	110	1.00	〃	馬原	塩井					0	国
485	112	1.00	〃	馬原	中部里				1	0	市
485	113	1.00	〃	合田	柚ノ木			9		1	市
485	115	1.00	〃	五馬	二杖				3	0	
485	117	2.00	〃	出口	曾田					0	市
485	118	5.00	〃	合田	下ノ釣3		34			6	国
485	119	3.00	〃	馬原	先釣1				2	0	県
485	120	1.00	〃	馬原	先釣2					0	県
485	121	1.00	〃	馬原	高倉				1	1	市
485	122	3.00	〃	馬原	石鍋					0	県
485	123	3.00	〃	女子畑	苗代部		12			0	市
485	125	1.00	天瀬町	女子畑	川原				4	1	国
485	126	2.00	〃	合田	漆原					0	市
485	127	5.00	〃	合田	久保		13			1	市
485	128	1.00	〃	馬原	宇遊野			5		0	市
485	129	8.00	〃	馬原	筏場					0	県
485	130	1.00	〃	馬原	池ノ塔					0	市
485	131	3.00	〃	馬原	寅丸		15			0	県
485	132	3.00	〃	馬原	寅丸					0	県
485	133	3.00	〃	馬原	寅丸					0	県
485	134	4.00	〃	馬原	出羽					0	市
485	135	2.00	〃	馬原	草三郎				3	0	市
485	136	1.00	〃	馬原	金ヶ塔				2	0	市

危険地区 番号		面積(ha)	位 置			公共施設等					
市 町 村	地 区		市町村	大字	字	人 50 戸 以 上	人 49 〜 10 戸	人 9 〜 5 戸	人 4 戸 以 下	(道路 除 く) 公 共 施 設	道 路
485	137	1.00	〃	合田	久保				2	0	市
485	138	3.00	〃	合田	大鳥				2	0	県
485	139	6.00	〃	湯山	西					0	市
485	140	10.00	〃	桜竹	古園		14			0	市
485	141	2.00	〃	赤岩	赤岩				4	2	市
485	142	7.00	〃	湯山	田代		14			0	市
485	143	1.00	〃	桜竹	福島			6		1	市
485	144	1.00	〃	赤岩	荒山			6		0	市
485	145	4.00	〃	桜竹	福島			5		0	市
485	146	3.00	〃	赤岩	赤岩				3	0	市
485	147	2.00	〃	本城	一手野					0	県
485	148	3.00	〃	出口	久木野			5		2	県
485	149	1.00	〃	出口	久木野			5		0	県
485	150	2.00	〃	出口	見竹					1	国
485	151	3.00	〃	出口	見竹					1	国
485	152	3.00	〃	出口	見竹					1	国
485	153	2.00	〃	出口	玉ノ木				2	0	国
485	154	2.00	〃	出口	玉ノ木				1	0	国
485	155	1.00	〃	本城	宮ノ本				2	0	
485	156	1.00	〃	本城	迫ノ久保				3	0	
501	2	1.00	三光村	下秣	大谷				4	0	市
501	3	2.00	〃	西秣	城山		34			0	市
501	4	2.00	〃	田口	イズリサコ			5		0	市
501	5	3.00	〃	小袋	高柳平		17			2	市
501	6	1.00	〃	小袋	平		29			0	市
501	7	1.00	〃	上秣	灰床		28			0	市
501	8	1.00	〃	上秣	灰床			8		0	市
501	10	4.00	〃	西秣	山田ノ上			5		0	市
501	11	1.00	〃	上秣	灰床			7		0	市
501	12	2.00	〃	下深水	土居		13			0	県
501	13	3.00	〃	白木	渋見				4	0	県
501	14	2.00	〃	田口	金色平				4	0	県
501	15	1.00	〃	西秣	根来			5		0	市
501	16	1.00	〃	田口	八面山					2	市
501	17	2.00	〃	西秣	堀田平				4	0	市
501	18	2.00	〃	下深水	山際		18			0	県
501	19	1.00	〃	西秣	堀田平					0	市
501	20	1.00	〃	下深水	水月				3	0	
501	21	1.00	〃	上深水	浪立			9		0	市
501	23	6.00	〃	上深水	城山			5		0	市
501	24	4.00	三光村	上深水	屋敷ノ上				4	0	県
501	25	1.00	〃	上深水	クレノ迫			5		0	県
501	26	1.00	〃	上深水	藤ヶ谷				2	0	県
501	28	1.00	〃	上深水	牛ノ尻				3	0	県
501	29	1.00	〃	上深水	寺ノ上			5		0	県
501	32	1.00	〃	上深水	迫				2	0	市
502	1	1.00	本耶馬溪町	下屋形	丸山			8		0	市
502	2	2.00	〃	樋田	遠見山		13			0	県
502	3	3.00	〃	下屋形	原井		11			0	市
502	5	1.00	〃	曾木	上ノ山		18			0	国
502	6	7.00	〃	曾木	カコイ		24			1	市
502	8	1.00	〃	跡田	浦山		12			0	市
502	9	1.00	〃	跡田	松尾			6		0	市
502	10	1.00	〃	跡田	中畑				4	0	市
502	11	4.00	〃	西屋形	生木居迫				2	0	県

危険地区 番号		面積(ha)	位 置			公共施設等					
市 町 村	地 区		市町村	大字	字	人 50 戸 以上	人 49 ～ 10 戸	人 9 ～ 5 戸	人 4 戸 以下	(道路 除く) 公共 施設	道 路
502	12	1.00	〃	東屋形	小畑				2	1	市
502	13	2.00	〃	東屋形	棕ノ木				1	0	県
502	14	5.00	〃	東屋形	三反田				2	0	市
502	15	1.00	〃	東屋形	舟板平				2	0	県
502	16	1.00	〃	東屋形	チヤエン					0	県
502	17	4.00	〃	多志田	内尾		18			0	国
502	19	5.00	〃	跡田	ウド				2	0	市
502	20	2.00	〃	跡田	左川内			5		0	市
502	21	1.00	〃	西屋形	吉野				2	0	市
502	22	3.00	〃	東屋形	上川原				4	0	
502	23	5.00	〃	東屋形	ダイ			6		0	市
502	24	2.00	〃	東屋形	谷			5		0	市
502	25	1.00	〃	東屋形	ハジガ谷					0	林
502	26	2.00	〃	落合	屋敷				7	0	市
502	27	3.00	〃	折元	小出		14			1	国
502	28	1.00	〃	落合	百谷			9		0	県
502	29	1.00	〃	折元	田ノ平				3	5	国
502	32	13.00	〃	東谷	背越		12			2	国
502	33	8.00	〃	東谷	河内		14			0	国
502	34	5.00	〃	西屋形	兔洞				3	0	市
502	35	6.00	〃	西屋形	貝返				3	0	市
502	36	8.00	〃	落合	浦山		15			1	県
502	38	4.00	〃	東谷	平原			5		0	市
502	39	1.00	〃	東谷	高畑			6		1	国
502	40	2.00	〃	東谷	後山				4	0	
502	41	5.00	〃	東谷	桃木原				2	0	市
502	42	1.00	〃	西谷	後口迫		10			0	県
502	43	1.00	〃	東谷	塚木				4	0	
502	44	3.00	〃	東谷	岩ノ迫			6		1	国
502	45	5.00	〃	東谷	林ノ下				3	0	市
502	46	1.00	〃	東谷	中ノ迫				3	0	国
502	47	1.00	〃	東谷	禿山				3	0	国
502	48	1.00	〃	西谷	秋永		11			2	県
502	49	1.00	〃	西谷	宮ノ迫			7		0	県
502	50	8.00	〃	西谷	銭堀		18			0	市
502	51	1.00	〃	東谷	田ノ口裏				2	0	
502	52	1.00	〃	東谷	井手迫				4	0	国
502	53	4.00	本耶馬溪町	西谷	柿原			5		0	市
502	54	2.00	〃	西谷	ツマ平				2	0	県
502	55	1.00	〃	西谷	久保畑				2	0	県
502	56	4.00	〃	西谷	森木平				4	0	市
502	57	1.00	〃	西谷	白土				4	0	市
502	58	5.00	〃	西谷	猪ノ迫			6		0	市
502	59	3.00	〃	折元	南熊ヶ岳			7		1	市
502	60	1.00	〃	折元	鳥越				4	0	国
502	61	2.00	〃	折元	貴船					0	市
502	62	1.00	〃	跡田	青			7		0	市
502	63	5.00	〃	下屋形	綿丸					0	国
502	64	2.00	〃	東屋形	前鶴				2	0	県
502	65	3.00	〃	東屋形	景耕					0	県
502	67	1.00	〃	東谷	川出原				1	0	市
502	68	1.00	〃	東屋形	兔洞				2	0	市
502	69	2.00	〃	東谷	椿			5		0	市
502	70	4.00	〃	東屋形	ハシカケ				1	0	県
502	71	5.00	〃	西屋形	西来山					0	市



危険地区 番号		面積(ha)	位 置			公共施設等					
市 町 村	地 区		市町村	大字	字	人 50 戸 以 上	人 49 ～ 10 戸	人 9 ～ 5 戸	人 4 戸 以 下	(道路除 く) 公共 施設	道 路
502	73	2.00	〃	東谷	広内台				4	0	市
502	74	1.00	〃	東屋形	上川原				2	0	市
502	75	1.00	〃	東谷	中迫				4	1	市
502	76	3.00	〃	下屋形	原井向					0	県
502	77	2.00	〃	下屋形	養宮迫					0	県
502	78	3.00	〃	今行	高平					0	県
502	79	2.00	〃	東谷	景山					0	市
502	80	1.00	〃	西屋形	山口久部					0	市
502	81	1.00	〃	折元	日平					0	林
502	82	1.00	〃	西屋形	神野					0	林
503	1	7.00	耶馬溪町	川原口	古屋敷			5		1	市
503	2	4.00	〃	川原口	小屋原			7		1	県
503	3	5.00	〃	川原口	樽谷			8		3	県
503	4	3.00	〃	川原口	下ウド				3	0	
503	5	4.00	〃	川原口	辻ケ上			8		1	県
503	6	4.00	〃	川原口	鳴			6		0	県
503	7	4.00	〃	福土	後迫				2	0	県
503	8	3.00	〃	福土	竹野				3	0	県
503	9	2.00	〃	大野	宇曽		10			1	県
503	10	2.00	〃	大野	矢形処			5		0	県
503	11	5.00	〃	大野	井手ノ上				2	0	県
503	12	2.00	〃	大野	日浦				1	0	県
503	13	2.00	〃	大野	日浦				3	0	市
503	14	1.00	〃	大野	小長				1	0	市
503	15	1.00	〃	中畑	上ノ尾				1	0	市
503	16	4.00	〃	大野	袖ノ木				3	0	県
503	17	3.00	〃	栃木	吉ヶ谷				2	0	県
503	18	3.00	〃	栃木	築江				3	1	県
503	19	3.00	〃	栃木	築江		17			0	県
503	20	5.00	〃	戸原	道ノ上					0	国
503	21	2.00	〃	小友田	六郎田			7		1	市
503	22	1.00	〃	三尾母	小迫			7		0	
503	24	6.00	〃	福土	川ノ上			5		0	県
503	25	2.00	〃	福土	角城				2	0	県
503	26	2.00	耶馬溪町	福土	原				4	0	県
503	27	4.00	〃	福土	大谷				4	1	市
503	28	4.00	〃	三尾母	横ノ田		11			1	県
503	29	1.00	〃	平田	岩屋			8		1	市
503	31	1.00	〃	戸原	後ヶ迫			5		1	市
503	32	2.00	〃	樋山路	廉			7		1	市
503	33	1.00	〃	樋山路	椿木ヶ内			7		0	林
503	34	1.00	〃	樋山路	長迫					0	市
503	35	8.00	〃	大島	奥の鶴		24			2	国
503	36	1.00	〃	大島	大谷			7		0	国
503	37	4.00	〃	大島	ウルシガ迫		10			1	国
503	38	6.00	〃	大島	杉畑		18			1	国
503	41	2.00	〃	栃木	小川内			9		0	市
503	42	2.00	〃	戸原	藤				1	1	市
503	43	3.00	〃	宮園	岩山		24			0	国
503	44	4.00	〃	宮園	麦迫				1	0	国
503	45	10.00	〃	宮園	岩ノ下				2	0	国
503	46	5.00	〃	宮園	宮園		22			0	国
503	47	1.00	〃	大島	坂ノ谷				4	1	市
503	48	5.00	〃	金吉	辻畑			6		0	市
503	49	10.00	〃	宮園	柿の木原		17			1	市

危険地区 番号		面積(ha)	位 置			公共施設等					
市 町 村	地 区		市町村	大字	字	人 50 戸 以 上	人 49 〜 10 戸	人 9 〜 5 戸	人 4 戸 以 下	(道路 除く) 公共 施設	道 路
503	50	5.00	〃	大島	奥鶴			8		0	市
503	51	4.00	〃	大島	塚木				3	1	市
503	52	6.00	〃	金吉	上平					0	県
503	53	6.00	〃	金吉	下平				4	0	県
503	54	1.00	〃	大島	上の平				1	0	市
503	55	4.00	〃	大島	丙下の平				4	0	市
503	56	5.00	〃	山移	上ノ山			5		0	市
503	57	5.00	〃	山移	小杉			7		0	市
503	58	2.00	〃	山移	村上山			5		0	市
503	59	3.00	〃	山移	戸宮		14			0	県
503	60	1.00	〃	山移	堂田		19			2	県
503	61	1.00	〃	山移	広口			5		0	県
503	62	2.00	〃	山移	木蒔				4	0	県
503	63	5.00	〃	山移	神原			8		0	市
503	64	6.00	〃	金吉	大勢			8		0	市
503	66	1.00	〃	金吉	掛ノ上				3	1	県
503	67	2.00	〃	大島	奥江			5		0	市
503	68	3.00	〃	山移	下ノ平				1	0	市
503	69	1.00	〃	山移	所田代				3	0	県
503	70	1.00	〃	山移	上畑			7		0	
503	71	2.00	〃	金吉	三ツ又				2	0	県
503	72	5.00	〃	金吉	田宮ノ本		10			1	県
503	73	2.00	〃	金吉	樋掛			9		0	県
503	74	2.00	〃	金吉	樋掛				3	0	県
503	75	7.00	〃	深耶馬	井畑		10			0	県
503	76	4.00	〃	深耶馬	下鶴				1	0	県
503	78	4.00	〃	深耶馬	立角			5		0	県
503	80	1.00	〃	深耶馬	孫女					0	市
503	81	2.00	〃	山移	井場		16			3	県
503	82	1.00	〃	小反田	ツクエ				4	0	市
503	83	1.00	〃	中畑	北柚木			5		0	市
503	84	2.00	耶馬溪町	大野	榎木					1	県
503	85	5.00	〃	福土	三尾母					0	県
503	86	3.00	〃	福土	小友田		16			1	市
503	88	13.00	〃	大島	鹿熊					0	県
503	89	5.00	〃	山移	下長谷					0	市
503	90	4.00	〃	山移	原井2					0	県
503	91	9.00	〃	山移	竹ノ弦					0	県
503	92	5.00	〃	金吉	山浦東					0	県
503	94	5.00	〃	金吉	提鶴1				2	1	県
503	95	21.00	〃	深耶馬	折戸2					0	県
503	96	4.00	〃	山移	深瀬				1	0	県
503	97	14.00	〃	深耶馬	折戸					0	県
503	98	1.00	〃	戸原	口ノ林					0	国
503	99	2.00	〃	金吉	行広			5		0	県
503	100	1.00	〃	中畑	宮向			5		0	県
503	101	4.00	〃	大島	高平					0	市
503	102	3.00	〃	山移	向山					0	市
503	103	6.00	〃	深耶馬	赤藪					0	市
503	104	1.00	〃	深耶馬	上瀬戸				3	0	県
503	105	3.00	〃	金吉	寺田				1	0	
503	106	1.00	〃	金吉	提鶴				2	0	
503	107	1.00	〃	樋山路	居屋敷				2	0	市
503	108	1.00	〃	三尾母	一木			7		0	県
503	109	4.00	〃	柿坂	合屋平			8		0	国

危険地区 番号		面積(ha)	位 置			公共施設等					
市 町 村	地 区		市町村	大字	字	人 50 戸 以 上	人 49 戸 ～ 10 戸	人 9 戸 ～ 5 戸	人 4 戸 以 下	(道路 除く) 公共 施設	道 路
503	110	1.00	〃	川原口	後平					0	市
503	111	4.00	〃	大野	宇曾ヶ内					0	林
503	112	2.00	〃	樋山路	丸尾					0	市
503	113	1.00	〃	深耶馬	久留見-1					0	市
503	114	1.00	〃	深耶馬	久留見-2					0	市
503	115	1.00	〃	樋山路	大山ノ峯				1	0	
503	116	1.00	〃	栃木	屋敷				3	0	
504	2	3.00	山国町	槻木	戸立					0	国
504	3	1.00	〃	槻木	戸立				3	0	市
504	4	1.00	〃	槻木	西ノ谷				3	0	市
504	5	1.00	〃	槻木	峠下					0	国
504	6	4.00	〃	槻木	宇曾川				4	0	国
504	7	1.00	〃	槻木	宇曾川			8		0	市
504	8	7.00	〃	槻木	焼尾			8		0	国
504	11	1.00	〃	槻木	新貝		10			0	市
504	12	1.00	〃	槻木	苜屋			6		1	市
504	13	1.00	〃	槻木	中恵				3	0	
504	14	7.00	〃	槻木	古畑					0	市
504	15	3.00	〃	槻木	竹鶴ノ上				1	0	国
504	16	3.00	〃	槻木	尾仁田				1	0	国
504	17	1.00	〃	槻木	大平					0	国
504	18	12.00	〃	草本	昔苜		18			1	国
504	19	2.00	〃	草本	林ノ上		17			0	国
504	20	2.00	〃	草本	大道ノ上			7		0	国
504	21	2.00	〃	吉野	辻		15			2	国
504	22	1.00	〃	吉野	東の上			6		0	国
504	24	2.00	〃	平小野	平の上		11			0	市
504	25	4.00	〃	吉野	城山			8		0	市
504	26	10.00	山国町	吉野	谷ノ下			8		0	市
504	28	3.00	〃	小屋川	井田迫					0	市
504	29	2.00	〃	小屋川	不動女		12			0	市
504	30	7.00	〃	守実	畑小屋				3	1	県
504	31	3.00	〃	守実	雨堤			9		0	県
504	32	8.00	〃	守実	山ノ口			9		0	国
504	33	1.00	〃	中摩	マキネ					0	県
504	34	1.00	〃	守実	龍越				3	0	国
504	35	9.00	〃	守実	橋本				3	0	林
504	36	8.00	〃	守実	尾ノ上			7		1	国
504	37	5.00	〃	長尾野	ウド				1	0	市
504	38	4.00	〃	長尾野	ヤシキの上			5		0	市
504	39	12.00	〃	宇曾	松山ヶ平		11			0	国
504	40	13.00	〃	宇曾	市場	65				4	国
504	41	3.00	〃	宇曾	西上ノ山		25			1	国
504	43	11.00	〃	中摩	犬王丸		42			2	国
504	44	7.00	〃	中摩	肥前屋			8		1	国
504	45	5.00	〃	中摩	鷹ヶ城			8		1	国
504	46	11.00	〃	中摩	城山		10			1	国
504	47	3.00	〃	中摩	転石				1	0	市
504	48	1.00	〃	中摩	堂源					0	市
504	49	5.00	〃	中摩	竹ノ畑					0	県
504	50	1.00	〃	中摩	立中				1	0	
504	51	3.00	〃	中摩	宮山			6		0	市
504	52	6.00	〃	中摩	敷上			5		0	県
504	53	7.00	〃	中摩	芳ヶ迫			6		0	
504	54	2.00	〃	宇曾	松平					0	市

危険地区 番号		面積(ha)	位 置			公共施設等					
市 町 村	地 区		市町村	大字	字	人 50 戸 以上	人 49 ～ 10 戸	人 9 ～ 5 戸	人 4 戸 以下	(道路除く) 公共施設	道路
504	55	4.00	〃	宇曾	西ヶ迫			9		0	市
504	56	3.00	〃	宇曾	北平			5		0	市
504	57	3.00	〃	宇曾	竹ノ上				4	0	市
504	58	15.00	〃	中摩	長者ヶ原		24			0	市
504	60	6.00	〃	中摩	片田前		10			0	市
504	61	2.00	〃	中摩	尾宮				3	0	
504	63	9.00	〃	中摩	中篠			6		0	県
504	64	4.00	〃	中摩	堤				2	0	林
504	65	4.00	〃	中摩	屋敷脇				2	0	市
504	66	3.00	〃	藤野木	下の平			6		0	市
504	67	8.00	〃	長尾野	行司		12			0	市
504	69	2.00	〃	中摩	園上				4	0	県
504	70	6.00	〃	中摩	竹ノ畑				2	0	県
504	71	3.00	〃	槻木	宇土ヶ迫			5		0	
504	72	1.00	〃	槻木	尾花				4	1	国
504	73	1.00	〃	槻木	竹鶴ノ上				1	0	林
504	74	5.00	〃	槻木	中畑					0	国
504	76	1.00	〃	平小野	小竹林				2	0	国
504	77	2.00	〃	長尾野	大石峠					0	林
504	78	1.00	〃	宇曾	掛地			6		0	国
504	79	2.00	〃	槻木	辻向		11			1	国
504	80	3.00	〃	槻木	峠ノ下					0	市
504	81	1.00	〃	槻木	広渡下					0	市
504	82	1.00	〃	槻木	赤土田					0	市
504	83	3.00	〃	槻木	辻向					0	国
504	84	1.00	山国町	槻木	原口					0	市
504	85	1.00	〃	槻木	下ノ迫					0	市
521	2	9.00	院内町	香下	妙見南平	50				3	国
521	4	4.00	〃	香下	前山		46			4	国
521	6	1.00	〃	沖	尾迫				1	0	市
521	7	1.00	〃	北山	西ヶ谷			8		1	市
521	8	1.00	〃	北山	中敏				2	0	市
521	9	5.00	〃	小野川内	田ノ平				3	0	県
521	10	1.00	〃	高並	横林		10			0	県
521	11	1.00	〃	高並	北殿		12			2	県
521	12	2.00	〃	御沓	宮ノ上		24			0	市
521	13	3.00	〃	小野川内	長畑				4	0	県
521	14	4.00	〃	小稲	岩本				4	0	県
521	15	1.00	〃	日岳	高塚			9		1	県
521	16	1.00	〃	日岳	浮城			7		0	市
521	17	2.00	〃	小稲	相良			6		1	県
521	19	1.00	〃	五名	久保			5		0	国
521	20	3.00	〃	原口	畑ノ上			9		0	国
521	21	2.00	〃	原口	花の木		10			0	市
521	22	21.00	〃	定別当	仏の塔		22			1	県
521	24	1.00	〃	月俣	岡山				4	0	市
521	25	3.00	〃	月俣	谷口			8		0	県
521	26	3.00	〃	大門	道の上			7		0	市
521	27	3.00	〃	大門	上道の上			6		0	県
521	28	1.00	〃	宮原	風呂の本			5		1	県
521	29	2.00	〃	定別当	上の山			5		1	県
521	30	2.00	〃	月俣	岩の上				3	0	県
521	32	3.00	〃	月俣	向ノ谷				2	2	県
521	33	7.00	〃	温見	休場			9		0	国
521	34	1.00	〃	影平	九郎		10			2	県

危険地区 番号		面積(ha)	位 置			公共施設等					
市 町 村	地 区		市町村	大字	字	人 50 戸 以 上	人 49 〜 10 戸	人 9 〜 5 戸	人 4 戸 以 下	(道路除 く) 公共 施設	道 路
521	35	1.00	〃	斉藤	長畑		17			1	国
521	36	8.00	〃	温見	中ノ迫		12			1	市
521	37	1.00	〃	斉藤	源五郎			5		0	市
521	38	4.00	〃	田所	葛根塚		10			0	国
521	39	5.00	〃	田所	境目				1	0	国
521	40	4.00	〃	羽馬礼	川原ノ上		13			0	県
521	41	4.00	〃	小平	下ノ坂			7		0	市
521	42	1.00	〃	広瀬	田平					1	市
521	43	1.00	〃	平原	小野				3	0	市
521	44	1.00	〃	五名	五名		12			1	国
521	45	2.00	〃	小稲	小稲				1	0	県
521	47	1.00	〃	日岳	陣谷				1	0	市
521	48	1.00	〃	日岳	奥山		16			0	国
521	49	1.00	〃	田所	平			5		0	国
521	50	1.00	〃	下船木	田の平				3	1	県
521	51	1.00	〃	羽馬礼	コシキ石				1	0	県
521	54	1.00	〃	小野川内	安ノ迫					0	県
521	55	2.00	〃	下舟木	宇津原					0	県
521	56	2.00	〃	原口	蝙蝠					0	県
521	57	1.00	〃	原口	堂ノ上					0	国
521	58	1.00	〃	定別当	裏山					0	市
521	59	1.00	〃	五名	道平					0	市
521	60	1.00	院内町	景平	堂前					0	市
521	61	1.00	〃	大門	山松原					0	市
521	62	1.00	〃	斉藤	大井戸					0	市
521	63	1.00	〃	大門	道ノ上					0	市
521	64	1.00	〃	櫛野	宝仙					0	国
521	65	1.00	〃	温見	鶴岡					0	市
521	66	1.00	〃	野地	迫					0	市
521	67	2.00	〃	西椎屋	猪ノ頭					0	市
521	68	1.00	〃	西椎屋	堂元					0	市
521	69	2.00	〃	羽馬礼	下ノ平				3	1	市
521	70	1.00	〃	田所	葛根塚				2	0	市
521	71	1.00	〃	定別当	竹ノ本					1	市
522	2	1.00	安心院町	熊	又刈川				2	0	市
522	3	5.00	〃	飯田	小原北					1	市
522	4	1.00	〃	下毛	谷向			9		0	市
522	5	1.00	〃	矢崎	城					0	市
522	6	4.00	〃	矢崎	井手ノ尾筋			9		0	県
522	8	1.00	〃	佐田	大久保			5		0	県
522	9	3.00	〃	山蔵	中原		19			1	県
522	10	1.00	〃	山蔵	永松		20			1	県
522	11	1.00	〃	笹ヶ平	荒平			8		0	県
522	12	1.00	〃	笹ヶ平	屋敷			9		0	県
522	13	1.00	〃	房ヶ畑	五大堂				4	0	市
522	14	7.00	〃	内川野	井手ノ原		12			0	県
522	15	2.00	〃	古川	東原				3	0	市
522	16	2.00	〃	田ノ口	貴舟		10			0	県
522	17	4.00	〃	龍王	丸山		43			1	県
522	18	1.00	〃	妻垣	コソゲン			9		1	市
522	19	4.00	〃	妻垣	寺山			5		0	県
522	20	1.00	〃	久井田	川原		16			0	市
522	22	2.00	〃	口ノ坪	屋敷		12			0	市
522	23	4.00	〃	大見尾	米田		16			0	県
522	24	2.00	〃	大見尾	イバンタヲ			5		0	県

危険地区 番号		面積(ha)	位 置			公共施設等					
市 町 村	地 区		市町村	大字	字	人 50 戸 以 上	人 49 〜 10 戸	人 9 〜 5 戸	人 4 戸 以 下	(道路 除く) 公共 施設	道 路
522	25	2.00	〃	大見尾	ヤイガ迫			9		0	県
522	26	1.00	〃	野山	大坂		10			1	県
522	27	1.00	〃	うけノ口	榎田			7		0	県
522	28	1.00	〃	下内河野	上赤松			6		0	市
522	29	2.00	〃	うけノ口	上ノ園				4	0	県
522	31	4.00	〃	うけノ口	平原				2	0	市
522	32	4.00	〃	うけノ口	中			8		0	県
522	33	1.00	〃	村部	芋ノ迫				4	0	市
522	34	3.00	〃	うけノ口	トブ				4	0	県
522	35	5.00	〃	畳石	香久保			7		0	県
522	36	3.00	〃	上内河野	打越			7		0	市
522	37	2.00	〃	畳石	堤ヶ平				3	0	市
522	38	10.00	〃	上河内野	東垣ヤ子			9		0	市
522	39	7.00	〃	山ノ口	婦夫石				2	0	県
522	40	5.00	〃	山ノ口	ウト			7		0	県
522	42	4.00	〃	南畑	大内ヶ平			8		0	市
522	43	3.00	〃	寒水	仏原				1	0	県
522	44	8.00	〃	寒水	前田		15			0	県
522	45	1.00	〃	房ヶ畑	田平			6		1	市
522	46	1.00	安心院町	飯田	丁ノ坪			7		0	市
522	47	1.00	〃	平山	大崩				1	1	市
522	48	1.00	〃	原	上ノ平			8		0	市
522	49	1.00	〃	飯田	栗ノ木				3	0	県
522	50	2.00	〃	新原	小坊		15			0	市
522	51	1.00	〃	佐田	滑川				1	0	県
522	52	2.00	〃	西ノウ	中山		25			0	
522	53	3.00	〃	うけノ口	本村					0	市
522	54	6.00	〃	うけノ口	小平					0	市
522	55	1.00	〃	寒水	寒水				3	0	
522	56	1.00	〃	恒松	ノ野				4	0	市
522	57	1.00	〃	中山	山ノ下			6		0	市
522	58	1.00	〃	松本	寺下				4	0	市
522	59	1.00	〃	尾立	中須賀				3	0	市
522	60	1.00	〃	房ヶ畑	本村			6		0	市
522	61	1.00	〃	房ヶ畑	屋敷				4	0	市
522	62	1.00	〃	萱籠	崩ヶ迫				3	0	市
522	64	1.00	〃	萱籠	須崎			5		1	国
522	66	1.00	〃	妻垣	神野				2	0	市
522	67	2.00	〃	南畑	大成				3	0	市
522	68	1.00	〃	東椎屋	前畑				3	0	市
522	69	2.00	〃	元	宮ノ奥				1	0	市
522	70	1.00	〃	釜ノ口	小平			6		0	市
522	71	2.00	〃	南畑	丸田山				2	0	市
522	72	2.00	〃	東椎屋	岩ノ下				2	0	県
522	73	1.00	〃	東椎屋	東野				3	0	市
522	74	2.00	〃	上内河野	下小野				4	0	市
522	75	1.00	〃	南畑	スタノ木				2	0	市
522	76	1.00	〃	釜ノ口	中野				1	0	市
522	77	2.00	〃	釜ノ口	井出ノ上				2	0	県
522	78	1.00	〃	釜ノ口	市の坪				2	0	市
522	79	2.00	〃	川崎	上平				3	0	市
522	80	1.00	〃	松本	芥神				2	0	市
522	81	2.00	〃	大見尾	五田				4	0	市
522	82	2.00	〃	大見尾	五田 2				2	0	市
522	83	1.00	〃	松本	萩田				2	0	市

危険地区 番号		面積(ha)	位 置			公共施設等					
市 町 村	地 区		市町村	大字	字	人 50 戸以 上 家	人 49 ～ 10 戸 家	人 9 ～ 5 戸 家	人 4 戸 以 下 家	(道路除 く) 公共 施設	道 路
522	84	1.00	"	妻垣	猫石				3	0	市
522	85	1.00	"	野山	深迫				3	0	県
522	86	1.00	"	妻垣	神野					1	
522	87	3.00	"	内川野	現権			6		0	市
522	88	2.00	"	内川野	奥畑				2	0	県
522	89	1.00	"	房々畑	徳瀬				1	0	市
522	90	1.00	"	房々畑	徳瀬2				1	0	市
522	91	2.00	"	曇石	香久保B				4	0	県

14. 地すべり危険地区

(森林保全課)

危険地区 番号		面積 (ha)	位 置			公共施設等					
市 町 村	地 区		市町村	大字	字	人 50 戸 以上	人 49 ～ 10 戸	人 9 ～ 5 戸	人 4 戸 以下	(道路除 く) 公共 施設	道 路
201	1	40.00	大分市	上判田	平原		13			0	市
202	1	49.00	別府市	天間	ウエノテ		34			1	県
202	2	23.00	〃	南畑	北平山			9		0	県
202	3	45.00	〃	南畑	堀田		26			0	県
202	4	28.00	〃	内成	梶原		15			0	県
206	1	15.00	臼杵市	佐志生	大久保				2	0	市
206	2	3.00	〃	佐志生	小網代			5		0	市
206	3	54.00	〃	岳谷	スズレ石		26			0	市
206	5	18.00	〃	佐志生	小畑					200	
210	1	35.00	杵築市	船部	三尾平			7		1	市
210	2	20.00	〃	横城	ナカタニ		24			0	市
210	3	3.00	〃	守江	守江		20			1	国
211	2	33.00	宇佐市	日足				5		0	市
303	3	10.00	香々地町	小畑	下小畑			7		0	県
321	1	48.00	国見町	赤根	中山		23			0	県
323	1	19.00	国東町	成仏	割尾		16			0	林
341	1	37.00	日出町	豊岡	西棚田		14			0	県
342	1	29.00	山香町	山浦	芋恵良		13			0	町
342	2	21.00	〃	小武	小武			8		0	町
364	1	13.00	湯布院町	川西	山田				4	0	町
364	2	103.00	〃	川西	高尾山		49			501	国
364	3	125.00	〃	川西	奥江		33			0	県
364	4	170.00	〃	湯ノ平	花合野	155				2	町
381	1	64.00	佐賀関町	関	大黒	74				1	町
381	2	73.00	〃	木佐上	宝蔵寺		46			1000	町
381	3	45.00	〃	志生木	中河内					0	町
381	4	33.00	〃	白木	本谷			7		0	農
381	5	28.00	〃	白木	玉井	58				0	国
381	6	22.00	〃	白木	室生		12			0	農
381	7	12.00	〃	一尺屋	塩矢倉					0	農
422	1	24.00	三重町	鷺谷	坂本			6		0	町
425	1	73.00	朝地町	鳥田	高平尻外		20			0	町
425	2	21.00	〃	綿田	岳ノ川		12			0	県
426	1	4.00	大野町	藤北	横峰			5		0	町
427	1	13.00	千歳村	石田	下山		11			0	国
428	1	16.00	犬飼町	栗ヶ畑	中尾平				4	0	林
461	1	10.00	九重町	松木	奥野			7		0	国
461	2	5.00	〃	引治	本村		29			0	国
461	3	10.00	〃	野矢	野矢			5		0	町
461	4	35.00	〃	町田	川東		30			1	国
461	5	15.00	〃	町田	松平				4	0	農
461	7	30.00	〃	湯坪	樋ノ口				4	0	県
462	1	20.00	玖珠町	古後	下河内		15			0	県
462	2	30.00	〃	戸畑	円徳野			8		0	町
462	3	25.00	〃	山浦	杉河内		20			1	県
462	4	50.00	〃	小田	堂処		15			1	町
481	1	68.00	前津江村	柚木	田代		20			0	村
481	2	24.00	〃	柚木	平林				4	0	県
481	3	7.00	〃	柚木	星弘		23			1	県
481	4	33.00	〃	赤石	車坂1		26			0	村
481	6	87.00	〃	赤石	松尾ノ平ノ上					0	村
481	7	8.00	〃	柚木	太郎浦		10			0	
481	9	5.00	〃	大野	青井杉		10			0	県
481	10	25.00	〃	大野	坂ノ下		25			0	県
481	11	37.00	〃	大野	板付		35			1	県
481	13	10.00	〃	赤石	田ノ頭					0	県
481	15	4.00	〃	赤石	玉洗		25			1	県
481	20	4.00	〃	赤石	平松		25			1	県



危険地区 番号		面積 (ha)	位 置			公共施設等					
市 町 村	地 区		市町村	大字	字	人 50 戸 以上	人 49 ～ 10 戸	人 9 ～ 5 戸	人 4 戸 以下	(道路除く) 公共施設	道路
481	22	41.00	前津江村	柚木	北川		12			0	
482	2	7.00	中津江村	栃野	八所		13			0	村
482	5	5.00	〃	栃野	中村			7		0	県
482	6	7.00	〃	栃野	木弓		24			0	県
482	8	3.00	〃	合瀬	梅野					0	県
482	9	33.00	〃	合瀬	石場		10			0	村
482	10	55.00	〃	栃野	田ノ口		23			0	県
482	11	12.00	〃	栃野	原部		33			2	県
482	12	17.00	〃	合瀬	宮園		23			1	県
482	14	63.00	〃	栃野	田ノ口			6		0	村
482	15	19.00	〃	栃野	鶴田		10			0	村
483	1	12.00	上津江村	川原	ユキノ谷				4	1	国
483	2	19.00	〃	川原	幸又			8		0	村
483	3	22.00	〃	川原	葉迫			8		0	村
483	4	24.00	〃	川原	畑中		10			0	県
483	5	47.00	〃	川原	椿原					0	林
483	6	36.00	〃	上野田	ススレハタ				4	0	村
484	2	18.00	大山町	東大山	山際			6		0	町
503	2	3.00	耶馬溪町	大野	野原			7		0	町
503	3	2.00	〃	中畑	響		20			0	県
503	5	2.00	〃	大島	豊前坊			5		0	そ
503	6	1.00	〃	樋山路	灰土					0	国
503	8	3.00	〃	柿坂	山瀬奥				4	0	町
504	3	8.00	山国町	守実	倉谷		17			0	町
504	4	29.00	〃	中摩	辻ヶ迫			6		0	町
521	1	9.00	院内町	香下	道館		26			0	町
521	2	78.00	〃	大副	猪の頭平	75				4	国
521	3	17.00	〃	西椎屋	芋の釜		12			1	国
521	4	28.00	〃	西椎屋	谷川		19			0	国
521	5	20.00	〃	土岩屋	川原の上		21			0	県
521	6	18.00	〃	来鉢	定屋		13			0	町
521	7	51.00	〃	萩迫	長ヤブエ			5		0	町
521	8	16.00	〃	上余	栗山境		10			0	町
521	9	18.00	〃	西椎谷	芋の釜			8		0	市
522	1	23.00	安心院町	熊	田ノ口			5		0	町
522	2	166.00	〃	正覚寺	洞岸		14			0	町
522	3	7.00	〃	房ヶ畑	上畑		12			0	町
522	4	8.00	〃	古川	狸穴			5		0	町
522	5	17.00	〃	鳥越	経納		47			0	県
522	6	9.00	〃	大見屋	溝添		14			0	町
522	7	9.00	〃	森	池田			7		0	町
522	8	31.00	〃	うけの口	宮ノ谷			8		0	町
522	9	23.00	〃	矢畑	若山		30			1	県
522	10	9.00	〃	松本	東		11			0	町
522	11	7.00	〃	若林	小原			8		0	県
522	12	91.00	〃	水車	竜谷屋敷		13			0	県
522	13	9.00	〃	上内河野	屋敷ノ上			9		0	町
522	14	16.00	〃	南畑	小田			6		0	町
522	15	65.00	〃	元	田尾		11			0	町
522	16	7.00	〃	萱籠	迫ノ久保		20			1	町

15. 崩壊土砂流出危険地区

(森林保全課)

危険地区 番号		面積 (ha)	位置			公共施設等					
市町村	地区		市町村	大字	字	人 50 戸 以上	人 49 ～ 10 戸	人 9 ～ 5 戸	人 4 戸 以下	(道路除 く) 公共施設	道路
201	1	0.18	大分市	神崎	平城			6		2	国
201	3	0.24	"	神崎	原	50				1	国
201	4	0.21	"	神崎	前田		13			3	国
201	5	0.06	"	神崎	所畑		10			1	国
201	6	0.06	"	神崎	船河原		26			1	国
201	7	0.06	"	八幡	二本山					0	県
201	9	0.30	"	金谷迫	小ヤノ久保		21			0	市
201	10	0.09	"	庄ノ原	福原谷			7		0	県
201	12	0.30	"	細	東一丁田		12			0	農
201	13	0.18	"	細	西一丁田		17			1	林
201	14	0.06	"	賀来	小平原		21			0	
201	15	0.18	"	荏隈	深河原	79				1	
201	16	0.81	"	久土	河内		23			0	市
201	17	0.12	"	屋山	諸本					1	林
201	18	0.78	"	市尾	諸本		11			0	県
201	19	0.54	"	市尾	路木					0	県
201	20	0.60	"	岡川	天神堂		14			1	市
201	22	0.09	"	下判田	神田		23			0	
201	23	1.62	"	宮河内	平ケ尾		15			1	県
201	24	0.12	"	広内広内	西谷			5		0	県
201	25	0.30	"	広内	長尾後谷		32			1	
201	26	0.12	"	佐野	姥名					0	林
201	27	0.06	"	佐野	姥名					0	林
201	28	0.09	"	佐野	畑ケ谷					0	林
201	30	0.48	"	岡川	一木平			6		1	県
201	36	0.60	"	上判田	猫平		16			2	農
201	37	0.48	"	上判田	中畑					0	林
201	38	0.30	"	上判田	笹ケ迫					0	市
201	39	0.60	"	上判田	尾崎					0	市
201	40	0.36	"	上判田	桐ノ木			5		0	市
201	41	0.54	"	上判田	大ツブシ		12			0	農
201	42	0.60	"	中判田	芋ノ迫		20			1	市
201	44	0.12	"	上判田	落水					0	道
201	45	0.09	"	安藤	山ノ口					0	県
201	46	0.06	"	河原内	荒平					0	県
201	47	0.42	"	河原内	広瀬			8		2	県
201	48	0.48	"	河原内	川原			7		2	県
201	49	0.09	"	河原内	川原			6		1	県
201	50	0.24	"	河原内	立野				3	2	県
201	51	0.09	"	河原内	立野				2	0	県
201	52	0.12	"	河原内	神向					0	県
201	53	0.15	"	河原内	的場			6		0	市
201	54	0.60	"	河原内	惣山				4	0	県
201	55	0.60	"	河原内	川原具					0	県
201	56	0.15	"	河原内	小田代					0	県
201	57	0.21	"	河原内	長谷					0	県
201	58	0.15	"	河原内	大淵				1	2	県
201	59	0.90	"	河原内	袖ノ木			6		0	県
201	60	0.12	"	竹中	藤助			6		0	市
201	61	0.12	"	上戸次	一町畑			7		0	国
201	62	0.03	"	萩尾	丸山					0	県

危険地区 番号		面積 (ha)	位置			公共施設等					
市町村	地区		市町村	大字	字	人 50 戸以上 家	人 49 ～ 10 戸 家	人 9 ～ 5 戸 家	人 4 戸以下 家	(道路除く) 公共施設	道路
201	63	0.60	"	吉野原	大丸		13			0	県
201	64	0.36	大分市	福良	トドロ上			9		0	市
201	65	0.09	"	河原内	産寝		10			3	市
201	66	0.48	"	端登	須田				4	0	市
201	67	0.90	"	端登	須田				4	0	市
201	68	0.48	"	端登	萱場				4	0	市
201	69	0.48	"	端登	山下				2	1	市
201	70	0.54	"	端登	長畑				1	0	市
201	71	0.24	"	端登	奥川内				2	1	県
201	73	0.06	"	上戸次	田ノ尻					0	国
201	74	0.09	"	萩尾	御手洗			5		0	
201	76	2.64	"	下戸次	尾津留		10			0	市
201	77	2.55	"	中戸次	河内		15			0	県
201	79	1.50	"	安藤	黒岩			6		1	県
201	83	0.42	"	上判田	吉原					3	国
201	84	1.80	"	上判田	実原			5		0	市
201	85	0.18	"	河原内	檜原					0	市
201	86	1.02	"	上判田	登尾		12			2	市
201	88	0.27	"	神崎	御子畑			6		120	国
201	89	0.27	"	細	東一丁田		10			200	市
201	90	0.60	"	木田	由ノ迫		20			2	県
201	91	1.20	"	木ノ上	九巖山			9		0	国
201	92	2.10	"	木ノ上	九巖山		12			0	国
201	93	3.84	"	中判田	山田				2	0	市
201	94	1.44	"	竹中	大田				4	200	県
201	95	0.75	"	河原内	弓立				1	0	市
201	96	0.36	"	上戸次	町畑		11			0	国
201	97	0.72	"	上戸次	町畑		12			2	国
201	98	1.44	"	上戸次	奇ヶ谷		16			2	国
202	1	0.36	別府市	南畑	焼分より石塔				3	0	市
202	2	0.54	"	南畑	焼分より石堂					0	県
202	4	1.05	"	野田	十反平		38			0	県
202	5	2.16	"	野田	十反平		38			0	県
202	6	0.84	"	野田	松寿庵		17			0	県
202	7	1.62	"	鶴見	クロオソ		13			0	県
202	8	2.25	"	野田	畝原		35			0	県
202	9	0.90	"	南立石	長谷川		18			0	県
202	11	1.62	"	南立石	長谷川	63				0	県
202	12	1.62	"	南立石	前ノ平		25			1	県
202	13	0.48	"	南立石	日ノ平		18			0	県
202	14	1.32	"	東山	シンゾウ			5		0	県
202	15	0.27	"	南立石	奥迫		18			0	県
202	16	0.72	"	南立石	アイワキ			7		0	高
202	17	0.90	"	南立石	オコチ	55				0	
202	18	0.23	"	東山	城島原					0	県
202	19	0.72	"	東山	合ノ原				3	0	県
202	20	0.75	"	東山	寺ノ山					0	県
202	21	0.60	"	東山	片山				3	0	県
202	22	1.08	"	東山	中野				2	0	県
202	23	0.60	"	東山	キツネ石					0	市
202	24	0.36	"	別府	前野				1	0	市
202	25	0.90	"	別府	串洗		48			1	県
202	26	0.75	"	別府	向ヶ平	98				1	林
202	27	0.75	別府市	別府	耳取	141				2	市
202	28	1.05	"	浜脇	奥山田			8		0	市

危険地区 番号		面積 (ha)	位置			公共施設等					
市町村	地区		市町村	大字	字	人 50 戸以上 家	人 49 ～ 10 戸 家	人 9 ～ 5 戸 家	人 4 戸以下 家	(道路除く) 公共施設	道路
202	29	0.48	"	浜脇	隠山		15			1	市
202	30	0.60	"	浜脇	タタラ		11			0	市
202	31	1.20	"	浜脇	ボレキ				2	0	市
202	32	0.30	"	浜脇	鳥越			6		0	市
202	33	0.96	"	東山	倉木				4	0	林
202	35	0.96	"	東山	倉木				4	0	林
202	37	1.44	"	東山	大平					0	林
202	38	1.20	"	東山	上野原				2	0	県
202	39	1.68	"	東山	大平				2	0	県
202	40	1.80	"	東山	大平					0	県
202	42	1.50	"	東山	大平			5		0	県
202	43	0.72	"	内成	岩水				3	0	市
202	44	1.20	"	内成	石城寺				2	0	市
202	45	0.60	"	内成	園田			8		0	市
202	46	0.48	"	内成	蓮台寺			9		0	市
202	47	1.05	"	内成	ハサマ				2	0	市
202	48	0.36	"	内成	井泊		12			0	市
202	49	3.00	"	内成	ヲクノコウチ			5		0	市
202	51	1.08	"	別府	船原		48			1	県
202	52	1.14	"	東山	捏山				1	0	林
202	53	0.75	"	南立石	鬼ヶ岳					0	県
202	54	2.25	"	別府	志高					1	
202	55	0.63	"	東山	鶴見ヶ岳				4	0	県
202	56	1.22	"	別府	志高				1	2	県
202	60	0.72	"	天間	奥畑					0	国
202	61	0.36	"	南立石	オコチ					1	市
202	62	0.54	"	鉄輪	カジヤ		20			0	国
202	63	0.12	"	内籠	栗山		35			0	県
204	1	6.24	日田市	小野	市木1		12			0	林
204	4	2.10	"	小野	つがお		12			0	林
204	7	1.05	"	小野	蔵迫				4	0	市
204	8	1.05	"	小野	井出ノ迫2		12			0	林
204	9	0.90	"	小野	ツガキ		12			0	林
204	10	2.64	"	小野	上ノ塚		10			0	林
204	11	0.36	"	小野	庖丁		10			0	市
204	12	0.60	"	小野	高羽井与		14			1	県
204	13	0.45	"	鶴河内	善七畑				1	0	県
204	14	0.63	"	鶴河内	牟田迫		15			1	県
204	15	1.80	"	鶴河内	山の神			8		0	県
204	16	1.20	"	小野	井出ノ迫1		12			0	市
204	17	0.24	"	鶴河内	田ノ平		12			1	県
204	18	0.45	"	鶴河内	下浦谷					0	県
204	19	0.36	"	鶴河内	鱈畑					0	県
204	20	0.75	"	鶴河内	畑ノ迫					0	県
204	21	0.36	"	小野	和田ノ迫1					0	県
204	22	0.96	"	小野	和田ノ迫2			6		0	県
204	23	1.08	"	小野	檜木山		10			0	林
204	24	0.53	"	小野	中畑1		10			0	林
204	25	0.90	"	小野	中畑2		10			0	林
204	26	0.96	"	小野	柳			8		0	林
204	31	0.18	日田市	小野	馬平石1			5		0	県
204	32	1.08	"	鶴河内	東針窪			5		1	県
204	33	0.48	"	鶴河内	イラノ迫				3	0	県
204	34	0.36	"	小野	馬平石		15			3	県
204	35	1.80	"	小野	五分坂		20			3	県

危険地区 番号		面積 (ha)	位置			公共施設等					
市町村	地区		市町村	大字	字	人 50 戸以上 家	人 49 ～ 10 戸 家	人 9 ～ 5 戸 家	人 4 戸以下 家	(道路除く) 公共施設	道路
204	36	0.84	"	鶴河内	六本松		16			3	県
204	37	0.36	"	鶴河内	黒井坪					0	県
204	38	0.27	"	鶴河内	清水本			5		0	県
204	39	1.65	"	鶴河内	西カキヤネ			6		0	県
204	40	0.72	"	鶴河内	上鱒越		15			0	県
204	41	0.36	"	小野	鳥井		16			1	県
204	42	0.48	"	小野	北向			8		0	市
204	47	0.72	"	花月	黒塚					0	林
204	50	1.65	"	小野	冷水		10			3	県
204	51	0.45	"	小野	午五		10			3	県
204	52	0.27	"	小野	板デズル		10			0	
204	53	0.60	"	小野	長野		16			2	県
204	54	1.95	"	三花	石河内					0	林
204	56	2.70	"	三花	萩原					0	林
204	57	1.20	"	大肥	トゴ迫		11			1	市
204	58	0.72	"	大肥	堂迫		25			3	国
204	59	0.96	"	鶴河内	鱒		11			1	県
204	60	0.60	"	鶴河内	切場台			8		1	県
204	61	0.36	"	鶴河内	東原				2	0	県
204	62	0.27	"	鶴河内	西嶽					0	県
204	63	0.72	"	鶴河内	一夕				2	0	林
204	65	1.92	"	小野	カブメ石			8		1	市
204	66	0.60	"	小野	坪子石			6		0	県
204	67	1.65	"	小野	クンドウ				2	0	県
204	68	0.27	"	花月	高尾		26			0	国
204	69	1.65	"	小野	戸山		31			1	県
204	71	0.96	"	花月	上ノ山		19			0	県
204	72	0.84	"	花月	平川内				2	1	県
204	73	0.09	"	有田	北平				3	0	市
204	74	0.72	"	花月	鳴ノ石					0	国
204	75	0.36	"	花月	冷水				2	0	国
204	76	2.43	"	有田	六郎屋			7		1	市
204	77	0.48	"	大肥	堂ノ迫		27			1	国
204	79	0.27	"	大肥	堂迫		27			1	国
204	80	1.32	"	大肥	大久保				2	0	国
204	81	0.60	"	夜明	大北			6		0	市
204	84	1.35	"	大肥	板屋		16			1	国
204	86	0.99	"	夜明	榎ヶ迫		48			2	国
204	88	1.44	"	夜明	竹丸		14			1	国
204	90	0.96	"	二串	北方獄		13			2	市
204	91	1.05	"	夜明	小谷1					1	国
204	92	0.54	"	夜明	小谷2					1	国
204	93	1.44	"	夜明	釘原			5		0	3
204	94	0.36	"	夜明	金山				2	1	市
204	95	0.36	"	夜明	高野1			6		1	市
204	96	0.72	"	夜明	小鶴		13			1	国
204	97	0.36	"	夜明	高野2			6		1	市
204	98	0.54	日田市	大肥	谷口			5		0	市
204	99	0.72	"	山田	山ノ口				4	0	市
204	100	0.36	"	二串	釜ヶ瀬				4	0	市
204	101	0.36	"	山田	年ヶ谷					0	市
204	102	0.72	"	三和	堂所	70				2	県
204	104	0.27	"	西有田	梨平			6		2	市
204	105	0.72	"	有田	三尾					0	市
204	106	0.36	"	有田	山ノ神			5		0	農

危険地区 番号		面積 (ha)	位置			公共施設等					
市町村	地区		市町村	大字	字	人 50 戸以上 家	人 49 ～ 10 戸 家	人 9 ～ 5 戸 家	人 4 戸以下 家	(道路除く) 公共施設	道路
204	111	0.84	"	羽田	二ツ尾		15			0	市
204	114	0.90	"	羽田	二ツ尾				4	0	市
204	115	1.20	"	羽田	二ツ尾2					0	市
204	117	1.56	"	羽田	二ツ尾4				3	0	県
204	118	1.80	"	羽田	高花1				1	0	県
204	119	0.45	"	羽田	高花2		10			0	県
204	120	0.72	"	羽田	鳥川内			6		2	県
204	121	0.45	"	羽田	鳥川内			9		1	県
204	122	0.45	"	羽田	姫椿			8		2	県
204	123	0.60	"	羽田	フスベノ		12			2	県
204	124	0.60	"	夜明	小谷				4	2	国
204	125	0.36	"	夜明	日ノ本				2	0	国
204	126	0.27	"	夜明	日ノ本			6		0	国
204	127	0.18	"	夜明	高野			7		1	市
204	128	0.54	"	夜明	杷木山					2	国
204	129	1.17	"	夜明	杷木山		37			1	国
204	130	0.54	"	友田	宮ノ原					1	
204	131	0.36	"	有田	遠豆谷			7		2	市
204	132	0.36	"	川下	高井手嶽			7		0	国
204	133	0.36	"	友田	柳井					0	市
204	136	0.36	"	二串	御手水道		14			2	市
204	137	1.08	"	友田	柳井		31			2	国
204	138	0.36	"	内河野	七曲		13			0	国
204	139	0.36	"	東有田	執行迫		45			1	市
204	140	0.96	"	東有田	スゲタ		25			1	県
204	141	0.54	"	東有田	ハル		19			0	県
204	142	0.72	"	羽田	ハタ			8		0	県
204	144	1.20	"	東有田	台ノ上		14			0	県
204	146	0.18	"	羽田	宮山				1	0	県
204	147	0.09	"	羽田	横畑				1	1	県
204	148	1.32	"	東有田	堺田			7		0	市
204	149	0.60	"	羽田	台伏			5		0	県
204	150	0.54	"	東有田	中釣				4	1	市
204	152	0.45	"	東有田	北向		15			1	市
204	153	0.36	"	東有田	小別当		18			1	市
204	161	0.36	"	東有田	西ノ迫				4	1	県
204	162	0.36	"	東有田	西ノ迫2				3	1	県
204	163	0.18	"	羽田	入美		14			1	県
204	166	0.81	"	羽田	高上			5		0	県
204	167	0.54	"	羽田	竹の林					0	県
204	170	1.44	"	羽田	向原				4	0	県
204	171	1.08	"	羽田	北向				3	0	市
204	172	0.90	"	東有田	犬迫					0	市
204	173	0.54	"	羽田	竹ノ尾			5		0	市
204	174	0.72	日田市	堂尾	境ノ谷					0	市
204	176	0.36	"	小山	杉ノ迫		18			1	市
204	177	0.45	"	小山	平野				4	0	県
204	178	0.84	"	小山	川尻			5		0	市
204	179	0.45	"	小山	柳ノ本1					0	県
204	180	0.18	"	小山	柳ノ本2				3	0	県
204	181	0.27	"	小山	柳ノ本			7		0	県
204	183	0.54	"	日高	小ヶ瀬		13			1	市
204	184	0.36	"	日高	小迫					1	市
204	185	0.45	"	日高	高尾原					1	市
204	186	0.36	"	高瀬	平崎		10			0	県

危険地区 番号		面積 (ha)	位置			公共施設等					
市町村	地区		市町村	大字	字	人 50 戸以上 家	人 49 ～ 10 戸 家	人 9 ～ 5 戸 家	人 4 戸以下 家	(道路除く) 公共施設	道路
204	187	0.45	〃	高瀬	小谷					0	県
204	188	0.90	〃	高瀬	長迫1					0	県
204	189	1.20	〃	高瀬	長迫2				2	0	県
204	190	0.27	〃	日高	百瀬町			7		1	国
204	191	0.36	〃	日高	尻無川					1	国
204	192	0.27	〃	日高	小ヶ瀬				2	1	市
204	196	0.72	〃	堂尾	横櫛			6		2	市
204	197	0.36	〃	堂尾	堂尾					0	林
204	199	0.60	〃	小山	ヨシビ					0	林
204	200	0.54	〃	小山	井ノ上		22			0	県
204	201	0.60	〃	小山町	出羽1			6		0	県
204	202	1.32	〃	小山	チニゲタ				2	0	県
204	203	0.45	〃	小山町	出羽2				3	0	県
204	204	0.54	〃	所迫	所迫					0	県
204	205	0.84	〃	小山町	三春原					0	県
204	209	1.80	〃	高瀬	本迫				4	0	市
204	210	0.96	〃	柚ノ木	上一ツ戸				2	1	県
204	211	0.45	〃	地蔵桑	西地藏桑				3	0	林
204	212	0.72	〃	高瀬	小羽瀬				2	0	県
204	213	0.60	〃	高瀬	西仏石				2	2	県
204	214	0.60	〃	仏石	カサキ原				3	2	県
204	215	0.96	〃	高瀬	長迫					0	県
204	216	0.81	〃	高瀬	一ノセ向					0	林
204	217	0.72	〃	串川町	串川				2	0	市
204	218	0.48	〃	串川町	五条殿				1	0	林
204	219	0.60	〃	倉迫	倉迫			8		0	県
204	220	0.48	〃	倉迫	広園		10			0	県
204	221	0.48	〃	仏石	東仏石			6		0	県
204	222	0.18	〃	柚ノ木	ツルノ上					0	県
204	223	0.45	〃	三和	壁野		43			1	県
204	224	0.27	〃	源栄町	馬平石2					0	県
204	229	0.75	〃	小野	仏来					0	県
204	230	0.12	〃	小野	西河内(A)		13			0	市
204	231	0.18	〃	小野	西河内(B)			7		0	
204	232	0.48	〃	小野	大久保		10			1	県
204	233	0.18	〃	鶴河内	池ノ鶴					0	林
204	235	1.56	〃	大肥	白岩		11			1	林
204	236	0.12	〃	花月	小河内町				1	0	国
204	239	0.18	〃	堂尾	堂尾					0	市
204	240	3.00	〃	小山	平野				1	0	林
204	242	2.40	〃	小山	三春原					0	県
204	243	0.45	日田市	高瀬	釣			6		0	県
204	244	0.23	〃	岩美町	入美3					0	県
204	245	0.18	〃	有田	水目				1	0	県
204	246	0.23	〃	川下	坊ヶ迫		11			0	国
204	247	0.14	〃	上野	切畑			8		0	市
204	248	0.36	〃	上野	切畑		12			0	国
204	249	0.11	〃	高瀬	山ノ尾		10			0	県
204	250	1.13	〃	小山	三春原			8		0	市
205	1	1.68	佐伯市	狩生	狸穴	105				3	市
205	2	1.68	〃	狩生	車		46			2	市
205	3	0.21	〃	二栄	ヒルホシ		34			2	国
205	4	0.08	〃	狩生	狩生		17			0	農
205	5	0.24	〃	狩生	宮本			5		0	市
205	6	0.23	〃	狩生	口の野		11			0	市

危険地区 番号		面積 (ha)	位置			公共施設等					
市町村	地区		市町村	大字	字	人 50 戸以上 家	人 49 ～ 10 戸 家	人 9 ～ 5 戸 家	人 4 戸以下 家	(道路除く) 公共施設	道路
205	7	0.27	"	狩生	灰迫		15			0	市
205	8	0.20	"	狩生	産ヶ迫		30			2	市
205	9	0.05	"	霞ヶ浦	袋内			8		1	農
205	10	0.07	"	戸穴	鹿馬		10			0	林
205	14	1.56	"	戸穴	柿の木平	104				2	農
205	15	2.52	"	海崎	中野	72				1	県
205	16	0.14	"	高松	ヲカミ		21			0	県
205	17	0.14	"	高松	向奥			7		2	県
205	18	0.05	"	片神	扇畑				4	0	県
205	20	0.09	"	片神	梨の木谷			6		1	県
205	21	0.06	"	日向泊	中の谷			5		0	県
205	25	0.24	"	片神	白浜			9		0	県
205	26	0.09	"	久保浦	竹ヶ谷					5	県
205	27	0.36	"	久保浦	久保泊		23			2	県
205	29	0.06	"	石間	大平		17			0	県
205	30	0.18	"	石間	石間	68				2	県
205	31	0.09	"	石間	新石間					2	県
205	32	0.63	"	海崎	平田	80				1	市
205	33	0.14	"	海崎	小野奥		18			0	
205	34	0.36	"	海崎	寺の尾	69				2	国
205	35	1.80	"	海崎	片山	91				2	国
205	36	0.72	"	海崎	平原	87				1	国
205	37	0.08	"	鶴望	坂の浦		27			1	国
205	38	0.18	"		田ノ浦	51				1	国
205	39	0.24	"	鶴望	下の台		17			2	県
205	40	0.38	"	鶴望	長谷	61				1	国
205	41	0.18	"	上岡	河内		11			0	県
205	43	0.16	"	上岡	田ノ口A		41			0	市
205	44	0.33	"	上岡	田ノ口B	52				1	市
205	45	0.30	"	上岡	南		14			0	県
205	46	0.05	"	鶴望	栗元			7		0	県
205	47	0.05	"	鶴望	脇A		12			0	県
205	48	0.07	"	鶴望	脇B		27			1	県
205	49	0.09	"	鶴望	脇C		30			1	県
205	50	0.09	"	鶴望	脇D		14			1	県
205	51	0.15	"	鶴望	脇E	56				1	県
205	52	0.26	"	鶴望	坂山	68				0	県
205	53	0.18	"	鶴望	竹迫		41			1	県
205	54	0.09	佐伯市	鶴望	南河内		49			0	県
205	55	0.18	"	鶴望	平奥	75				1	県
205	56	0.11	"		城山A	84				0	市
205	57	0.09	"		城山B		38			1	市
205	58	0.05	"		西谷A		20			0	国
205	59	0.07	"		西谷B		41			2	国
205	60	0.76	"	上岡	檜野		36			0	市
205	61	0.54	"	稲垣	高島		15			0	市
205	62	0.24	"	稲垣	小迫				3	0	市
205	63	0.12	"	稲垣	竜護寺		32			0	市
205	65	0.50	"	稲垣	宮谷		33			1	市
205	66	0.34	"	稲垣	石走り		27			0	市
205	67	0.05	"	池田	上久部A		34			0	市
205	68	0.18	"	池田	上久部B		36			1	市
205	69	0.14	"		城山C	50				3	市
205	70	0.09	"		城山D		37			1	市
205	72	0.36	"		上ノ平		45			1	市



危険地区 番号		面積 (ha)	位置			公共施設等					
市町村	地区		市町村	大字	字	人 50 戸以上 家	人 49 ～ 10 戸 家	人 9 ～ 5 戸 家	人 4 戸以下 家	(道路除く) 公共施設	道路
205	73	0.11	"		明神山		23			1	市
205	74	0.09	"		平野		14			1	国
205	75	0.15	"		平野		27			1	市
205	76	0.12	"		三九郎谷		20			0	県
205	80	0.12	"		東風隠B				4	0	県
205	81	0.32	"	長谷	鶴之池			5		0	市
205	82	0.12	"	堅田	岩崎				2	0	
205	83	0.38	"	長谷	泥谷口A			7		0	県
205	84	0.38	"	長谷	泥谷口B		10			0	県
205	85	0.41	"	長谷	中谷		19			0	県
205	86	0.45	"	長谷	観喜		16			0	県
205	88	0.34	"	長谷	上城		16			0	県
205	89	0.41	"	長谷	元越A		22			0	県
205	90	0.07	"	長谷	元越B				4	0	県
205	91	0.18	"	長谷	元越C				4	0	県
205	92	0.30	"	長谷	下城A		26			0	県
205	93	0.07	"	長谷	下城B		33			1	県
205	94	0.21	"	長谷	下城C		28			0	県
205	95	0.14	"	長谷	下城D		34			0	県
205	96	0.30	"	長谷	下城E		30			0	県
205	97	0.11	"	長谷	大平	150				0	市
205	100	0.38	"	長良	柏江		21			0	県
205	101	0.34	"	長良	脇内		31			0	県
205	102	0.72	"	長良	横道				1	0	県
205	103	0.21	"	長良	上山		17			0	市
205	105	1.32	"	長良	向河原		44			2	市
205	107	0.18	"	木立	峠鼻			6		0	市
205	108	0.90	"	木立	岡山		17			0	国
205	109	0.14	"	木立	須留木		28			2	県
205	110	0.54	"	木立	原		47			0	県
205	111	1.08	"	木立	大野		18			0	県
205	112	1.56	"	長谷	仁藤田					0	県
205	113	0.14	"	長谷	長場山A				1	0	県
205	114	0.24	"	長谷	長場山B					0	県
205	115	0.34	"	長谷	治郎丸				2	1	県
205	116	0.11	佐伯市	長谷	平石					0	県
205	117	0.24	"	長谷	中大越B					0	県
205	118	0.18	"	長谷	中大越C			6		0	県
205	119	0.38	"	長谷	中大越D				2	0	県
205	120	1.32	"	長谷	大越				3	0	県
205	121	0.54	"	長谷	荒内口A					0	県
205	122	0.23	"	長谷	荒内口B				1	0	県
205	123	0.09	"	長谷	荒内口C				1	0	県
205	124	1.44	"	長谷	難谷					0	県
205	125	1.56	"	長谷	奥の谷				1	0	県
205	126	0.50	"	長谷	土屋		13			0	県
205	127	0.24	"	長谷	岸河内		23			1	県
205	128	0.63	"	青山	市福所A				2	0	県
205	129	0.34	"	青山	市福所B				3	0	県
205	130	0.27	"	堅田	打久保		24			1	県
205	131	0.45	"	青山	柵野		19			0	市
205	132	0.12	"	堅田	大日平		14			2	市
205	133	0.18	"	堅田	梅の木原		27			2	市
205	134	0.30	"	長谷	大杉		16			0	市
205	135	0.11	"	堅田	波越A		11			0	市

危険地区 番号		面積 (ha)	位置			公共施設等					
市町村	地区		市町村	大字	字	人 50 戸以上 家	人 49 ～ 10 戸 家	人 9 ～ 5 戸 家	人 4 戸以下 家	(道路除く) 公共施設	道路
205	136	0.09	"	堅田	波越B		11			1	市
205	137	0.21	"	堅田	波越C		10			0	市
205	138	0.63	"	堅田	波越D		10			0	林
205	139	0.45	"	堅田	長尾					0	林
205	140	1.68	"	堅田	石打		25			1	県
205	141	0.11	"	堅田	平尾A			8		0	県
205	142	0.63	"	堅田	平尾B		11			1	県
205	143	0.18	"	堅田	山内		14			0	
205	144	0.14	"	堅田	ヒイゴ			5		0	市
205	145	1.56	"	堅田	古内			5		0	市
205	146	0.14	"	堅田	地蔵原 A					0	林
205	147	0.24	"	堅田	地蔵原B					0	林
205	148	0.68	"	堅田	山の神					0	林
205	149	1.44	"	木立	西の平	68				3	国
205	150	0.81	"	木立	奥		37			0	国
205	151	0.72	"	木立	永野		35			0	国
205	152	0.24	"	木立	大中尾A			7		1	県
205	153	1.32	"	木立	大中尾B			8		0	国
205	154	0.18	"	木立	大中尾C				1	0	市
205	155	0.18	"	木立	大中尾D					0	林
205	156	0.54	"	木立	大中尾E					0	国
205	157	0.30	"	木立	大中尾F				2	0	国
205	160	0.14	"	木立	大中尾I			6		1	国
205	161	0.11	"	木立	大中尾J		20			0	国
205	162	0.90	"	木立	小中尾				1	1	林
205	163	0.81	"	木立	小中尾B				1	0	林
205	164	0.14	"	木立	片野			8		1	市
205	165	0.33	"	木立	沖A		21			2	市
205	166	0.54	"	木立	沖B		25			0	市
205	167	0.53	"	青山	灰床		18			1	県
205	168	0.90	"	青山	坂本		18			1	県
205	169	0.49	"	青山	屋敷ノ下			6		0	市
205	170	0.09	佐伯市	青山	ヤブト				2	0	市
205	171	0.63	"	青山	カラス水			7		0	市
205	172	1.56	"	青山	堂ヶ石				3	0	市
205	173	0.14	"	青山	黒沢A				4	0	市
205	174	0.11	"	青山	黒沢B				4	0	市
205	178	1.08	"	青山	原ノ口				3	0	
205	179	0.24	"	青山	宮脇			8		0	市
205	181	0.54	"	青山	ウエノオブ沢			8		0	県
205	182	0.30	"	青山	竹山			5		0	県
205	183	0.90	"	青山	新助屋敷					1	
205	184	2.55	"	青山	畑ノ奥		10			1	農
205	185	4.29	"	堅田	高畑山		14			0	市
205	186	0.90	"	木立	中尾					1	国
205	187	0.90	"	青山	キリノキ谷					0	市
205	188	0.27	"	青山	井千ヶ原		12			0	市
205	189	0.09	"	青山	平		12			0	市
205	190	3.45	"	青山	長谷河内		10			0	林
205	191	0.54	"	青山	大谷				4	0	林
205	192	0.14	"	青山	日出光			8		0	市
205	193	0.45	"	青山	岡の谷				4	0	林
205	194	0.27	"	青山	船形				2	0	市
205	195	0.90	"	青山	扇山			5		0	県
205	196	1.16	"	青山	下治郎				3	0	県

危険地区 番号		面積 (ha)	位置			公共施設等					
市町村	地区		市町村	大字	字	人50 戸以上 家	人49 ～ 10戸 家	人9 ～ 5戸 家	人4 戸以下 家	(道路除く) 公共施設	道路
205	197	1.32	"	青山	谷原					0	市
205	198	0.54	"	青山	スケ谷					0	林
205	199	0.63	"	青山	合六					0	県
205	200	0.45	"	青山	石カケ山					0	県
205	202	0.63	"	上岡	太田		38			0	市
205	203	0.38	"	長谷	中大越A					2	県
205	204	0.63	"	堅田	小割内					0	林
205	205	0.45	"	青山	川井					0	県
205	206	0.45	"	鶴望	野口		48			0	県
205	207	1.56	"	堅田	中大越				4	0	県
205	208	2.04	"	堅田	波越					0	林
205	209	1.38	"	青山	ウリゴヤ				1	0	林
205	210	0.12	"	堅田	大船繫		17			0	県
205	211	0.18	"	堅田	市谷		24			0	農
205	212	2.34	"	小川	荒谷			8		0	市
205	213	1.08	"	木立	大野A		16			1	県
205	214	0.18	"		屋敷			9		0	県
205	215	0.18	"	灘区	大船繫		13			0	県
205	216	0.36	"	堅田	石打		12			1	市
205	217	0.24	"	長良	津志河内		13			1	国
206	5	0.99	白杵市	佐志生	葛籠		23			2	市
206	6	0.18	"	佐志生	猪尾			7		2	市
206	7	0.06	"	佐志生	山神浜		30			1	国
206	8	0.54	"	藤河内	平原		10			1	県
206	9	0.72	"	藤河内	藪田		17			0	市
206	11	0.42	"	藤河内	阿部川内		17			0	県
206	12	0.99	"	藤河内	阿部川内		18			0	県
206	13	0.18	"	藤河内	阿部川内		14			0	県
206	14	2.10	"	藤河内	小出			6		0	県
206	15	0.30	白杵市	藤河内	小出		25			0	市
206	16	0.12	"	田井	柏		15			0	国
206	17	0.81	"	田井	十フ					1	市
206	18	3.15	"	田尻	下通				4	1	農
206	19	0.12	"	岳谷	水地				1	0	市
206	20	0.06	"	岳谷	水地			6		0	市
206	21	0.48	"	岳谷	後山			9		1	県
206	22	0.18	"	岳谷	前		14			0	県
206	23	0.18	"	岳谷	前		10			0	県
206	24	0.72	"	稲田	田ノ口		20			0	国
206	25	0.18	"	末広	太郎助		15			0	県
206	26	0.09	"	末広	瀬戸石			5		0	県
206	27	0.36	"	末広	楮山			6		2	県
206	28	0.48	"	末広	楮山			7		2	県
206	29	1.35	"	末広	楮山			7		2	県
206	30	0.30	"	藤河内	畑			8		1	県
206	31	0.06	"	下ノ江	村内		15			1	県
206	32	0.72	"	末広	瀬戸				2	1	県
206	33	0.09	"	末広	瀬戸				2	1	県
206	34	0.09	"	末広	今在水				3	1	県
206	35	0.06	"	末広	今在水					0	県
206	36	4.59	"	末広	寺尾		27			1	県
206	38	0.54	"	前田	甚田ケ谷(下谷)	135				1	市
206	39	0.81	"	前田	後野			8		1	市
206	40	0.30	"	市浜	古蔵		20			0	国
206	41	0.24	"	海添	東白石		16			0	市

危険地区 番号		面積 (ha)	位置			公共施設等					道路
市町村	地区		市町村	大字	字	人50 戸以上 家	人49 ～ 10戸 家	人9 ～ 5戸 家	人4 戸以下 家	(道路除く) 公共施設	
206	42	0.06	"	大泊	轟			8		1	県
206	43	0.06	"	板知屋	虫包田				2	0	県
206	44	0.06	"	板知屋	神前				3	0	県
206	45	0.54	"	大泊	大哲					2	
206	46	0.06	"	大泊	上ノ川	50				4	県
206	47	0.09	"	大泊	上ノ川	50				4	県
206	48	0.30	"	大泊	76林班	50				4	県
206	49	0.45	"	深江	笠場		12			1	県
206	50	0.06	"	深江	久保浦		10			1	県
206	51	0.18	"	深江	大谷					0	県
206	52	1.80	"	深江	深江村奥		27			1	県
206	53	0.06	"	深江	本泊					0	県
206	54	0.06	"	深江	本泊					0	県
206	55	0.09	"	深江	坪江		20			0	県
206	56	0.24	"	深江	坪江			7		2	県
206	57	0.06	"	深江	鯖網代奥				2	0	県
206	58	0.24	"	深江	藪			5		0	県
206	59	0.90	"	深江	鳴川東谷		14			1	県
206	61	0.24	"	深江	清水山			6		1	県
206	62	0.42	"	武山	八ノ久保				3	0	市
206	63	0.81	"	武山	町行				3	0	市
206	64	1.17	"	中白杵	向畑			5		0	国
206	65	0.09	"	武山	猿ヶ迫				4	0	国
206	66	0.72	"	家野	国近		31			2	市
206	67	0.84	"	家野	藤ヶ尾			8		0	国
206	74	0.06	"	海添	マキノ迫		10			0	国
206	75	0.54	白杵市	海添	坪池	51				0	国
206	76	0.06	"	乙見	檉木山平					0	県
206	77	0.36	"	東神野	平原					0	県
206	78	0.12	"	東神野	森久保					0	県
206	79	0.09	"	東神野	中原				3	0	県
206	80	0.09	"	東神野	アサシリ				3	0	県
206	81	0.30	"	東神野	アサシリ				2	0	県
206	82	0.36	"	東神野	ハシモト				3	0	県
206	83	0.09	"	東神野	中尾倉				4	0	県
206	84	0.12	"	東神野	老ヶ津留					0	国
206	85	0.60	"	田尻	広河原					1	県
206	86	1.02	"	深田	桑津留		21			0	国
206	87	0.60	"	末広	香堂			8		0	県
206	88	1.62	"	田尻	上通		15			1	県
206	89	0.60	"	海添	平岩		11			0	国
206	90	1.62	"	深田	扇平		13			1	国
206	91	0.30	"	乙見	山ノ神			9		2	県
206	92	0.90	"	野田	田井ヶ迫	81				2	市
206	93	0.50	"	前田	大辻		12			1	市
206	94	1.44	"	岳谷	中ノ川					1	市
206	95	1.20	"	中ノ内川	弘川		17			0	県
206	96	1.80	"	中尾	大量		10			1	県
206	97	1.20	"	前田	西谷		20			0	市
206	98	1.80	"	岳谷	藤尾					1	県
206	99	0.06	"	板知屋	下り松		10			1	県
206	100	0.63	"	野田	田井ヶ迫	81				1	農
206	103	0.42	"	末広	寺尾			8		1	県
206	104	0.18	"	末広	寺尾				3	0	市
206	105	1.05	"	中尾	轟			8		0	県

危険地区 番号		面積 (ha)	位置			公共施設等					
市町村	地区		市町村	大字	字	人 50 戸以上 家	人 49 ～ 10 戸 家	人 9 ～ 5 戸 家	人 4 戸以下 家	(道路除く) 公共施設	道路
206	106	0.60	"	佐志生	長浜大谷					0	国
206	107	0.18	"	藤河内	畑			8		1	県
206	108	0.42	"	望月	新吾畑					0	国
206	109	0.60	"	海添	古田上		12			0	国
206	110	0.36	"	乙見	西平		16			0	県
206	111	0.03	"	大泊	宇土尻					2	
206	112	0.12	"	藤河内	六ヶ迫			6		0	県
206	113	0.12	"	中津浦	漢の浦			5		0	市
206	114	4.32	"	田尻	松原					1	農
206	115	1.71	"	吉小野	大川内				4	1	農
206	116	1.29	"	佐志生	中間ヶ谷					1	農
206	117	0.54	"	藤河内	六ヶ迫			6		0	県
206	118	1.80	"	稲田	大迫		11			0	国
206	119	0.75	"	末広	山本	50				1	県
206	120	0.72	"	諏訪	山神	58				0	国
206	121	0.45	"	前田	受野		29			1	市
206	122	0.54	"	戸室	大迫				4	1	国
206	123	0.72	"	板知屋	田ノ浦		25			50	県
206	124	0.48	"	板知屋	桶井ノ口	70				5	県
206	125	0.54	"	深江	米辻		27			1	県
206	126	2.16	"	深江	中尾			6		1	県
206	127	1.20	"	深江	東奥		23			2	県
206	128	0.60	"	搔懐	向山					1	市
206	129	0.45	白杵市	野田	狐ヶ尾			5		1	市
206	130	1.92	"	福良	和漢平	100				0	市
206	131	3.36	"	福良	山南		20			150	国
206	132	0.75	"	海添	平原			6		0	国
207	1	0.18	津久見市	長目	長目奥		36			2	県
207	2	0.03	"	長目	長目			5		1	県
207	3	0.21	"	長目	釜戸		26			2	県
207	4	0.09	"	長目	楠屋			7		0	県
207	5	0.12	"	長目	楠屋		16			0	県
207	7	0.18	"	上青江	豆内庭	108				2	国
207	8	0.30	"	上青江	蔵富	132				2	国
207	9	0.09	"	上青江	長野		42			2	国
207	10	0.06	"	上青江	大迫		17			3	国
207	11	0.12	"	徳浦	テラコウチクチ	130				3	県
207	12	0.63	"	徳浦	大久保	140				4	県
207	14	0.12	"	徳浦	大久保	150				3	県
207	15	0.12	"	徳浦	大久保	160				3	県
207	17	0.36	"	徳浦	勢山(B)	160				3	県
207	18	0.06	"	徳浦	屋敷前	60				4	県
207	19	0.15	"	堅浦	堅浦	67				1	県
207	20	0.72	"	堅浦	堅浦	150				3	県
207	21	0.03	"	堅浦	松久保				3	0	県
207	23	0.06	"	長目	浦代		25			1	県
207	24	0.03	"	上青江	梨木平	80				1	県
207	25	0.03	"	上青江	白木尾	110				1	県
207	27	0.06	"	上青江	奥山					1	県
207	32	1.56	"	上青江	平	80				1	県
207	33	0.03	"	上青江	平原	110				1	県
207	34	0.03	"	上青江	下河内	120				1	県
207	37	1.68	"	上青江	奥山	80				1	県
207	39	0.03	"	上青江	奥山					1	県
207	43	0.09	"	下青江	門前	60				2	国

危険地区 番号		面積 (ha)	位置			公共施設等					道路
市町村	地区		市町村	大字	字	人 50 戸以上 家	人 49 ～ 10 戸 家	人 9 ～ 5 戸 家	人 4 戸以下 家	(道路除く) 公共施設	
207	44	0.03	"	下青江	井無田	130				2	県
207	45	0.03	"	下青江	井無田	130				2	県
207	46	0.03	"	下青江	井無田	130				2	県
207	47	0.12	"	津久見浦	無田	70				0	市
207	50	0.30	"	津久見	願寺	100				1	林
207	51	0.30	"	津久見	西河内	100				1	林
207	52	0.15	"	津久見	西ノ内	80				1	市
207	53	0.18	"	津久見	原向	90				0	県
207	54	0.12	"	津久見	谷川	70				0	県
207	55	0.15	"	千怒	カシヤ山		35			2	国
207	56	0.12	"	千怒	シモヤマ	125				4	国
207	57	0.30	"	日見	冠					0	国
207	58	0.09	"	日見	小浦	50				1	国
207	59	0.30	"	日見	坪井戸	50				1	国
207	60	0.06	"	日見	坂田	50				5	国
207	61	0.12	"	千怒	チャエンアイ	85				2	市
207	62	0.03	"	千怒	大岩本	95				5	国
207	63	0.27	"	千怒	大岩本	105				5	国
207	64	0.06	"	四浦	江ノ浦越				2	0	県
207	66	0.03	"	綱代	オトギ		12			0	県
207	67	0.03	津久見市	綱代	綱代越		42			1	県
207	68	0.06	"	綱代	向ノ平				4	0	国
207	69	0.12	"	四浦	中ノ浦					1	県
207	71	0.06	"	四浦	久保泊		17			3	県
207	72	0.03	"	四浦	久保泊		15			0	県
207	73	0.30	"	四浦	深良津		15			0	県
207	74	0.18	"	四浦	貝ノ浦					0	県
207	75	0.06	"	四浦	貝ノ浦					0	県
207	79	0.06	"	八戸	大村			5		2	林
207	80	0.12	"	八戸	中村				2	0	林
207	81	0.03	"	八戸	中村				2	0	林
207	82	0.75	"	八戸	ニタ久保					0	林
207	83	0.06	"	八戸	ニタ久保					0	林
207	84	0.63	"	八戸	オオカワドオリ					0	林
207	85	0.12	"	八戸	柿木尾					0	林
207	86	0.09	"	八戸	柿木尾					0	林
207	87	0.12	"	八戸	柿木尾					0	林
207	94	0.27	"	津久見	東前	60				0	農
207	95	0.54	"	津久見	瀬戸石	60				0	農
207	96	0.18	"	津久見	瀬戸石	100				0	農
207	97	0.18	"	津久見	瀬戸石	120				0	農
207	98	0.12	"	津久見	村の上	150				0	農
207	99	1.80	"	津久見	カタガ谷	120				2	農
207	102	0.03	"	八戸	大中尾					0	市
207	103	0.15	"	津久見	東前	56				0	市
207	104	1.26	"	津久見	東前	56				0	農
207	105	1.89	"	津久見	奥畑	180				0	国
207	107	0.30	"	堅浦	中の迫	145				2	農
207	108	0.30	"	四浦	久保泊		32			1	県
207	109	6.93	"	徳浦	若山	140				4	県
207	110	0.18	"	四浦	二宅					0	県
207	111	0.41	"	堅浦	中の迫 (A)	142				2	県
207	113	0.03	"	長目	無垢島					0	市
207	114	0.09	"	四浦	落ノ浦 (A)	50				3	県
207	115	0.18	"	四浦	狩床			8		1	県

危険地区 番号		面積 (ha)	位置			公共施設等					
市町村	地区		市町村	大字	字	人50 戸以上 家	人49 ～ 10戸 家	人9 ～ 5戸 家	人4 戸以下 家	(道路除く) 公共施設	道路
207	118	0.60	"	四浦	落ノ浦				1	0	市
207	119	0.60	"	津久見	願寺	105				1	市
207	120	0.07	"	日見	冠					0	国
207	121	0.19	"	津久見	天神山	145				1	農
207	124	0.54	"	津久見	大道	150				0	県
207	126	0.30	"	日見	冠					0	国
207	127	0.30	"	網代	西ノ上	85				2	国
207	129	0.72	"	津久見	福山	60				2	国
207	130	0.54	"	津久見	千怒越	120				1	県
207	132	0.54	"	津久見	長幸	110				2	農
207	133	0.72	"	津久見	イモ畑	70				2	農
207	134	0.36	"	津久見	長迫	125				1	農
207	135	0.36	"	津久見	大道	180				0	県
207	136	0.12	"	津久見	岩崎	65				1	市
207	137	0.24	"	津久見	椎迫	75				1	農
207	138	0.24	"	津久見	コヤド	95				1	農
207	139	0.06	"	津久見	狐鼻	80				0	市
207	140	0.18	津久見市	津久見	追山	175				3	市
207	141	0.18	"	津久見	大谷口	175				3	市
207	142	0.06	"	津久見	石ヶ平	175				3	市
207	143	0.06	"	津久見	石ヶ平	160				4	市
207	144	0.24	"	千怒	久保	95				4	国
207	145	0.72	"	日見	奥	65				1	国
207	146	0.18	"	四浦	大谷				2	0	県
207	147	0.18	"	津久見	瀬戸石	120				0	県
207	148	1.08	"	上青江	平床	60				0	国
207	149	0.30	"	津久見	登尾口			7		0	市
207	150	0.15	"	津久見	道万		11			0	市
207	151	0.45	"	津久見	長迫口		13			0	市
207	152	0.72	"	千怒	清水	74				0	市
207	153	0.54	"	千怒	コユキト		10			0	市
207	154	0.45	"	千怒	大岩本		26			0	市
207	155	0.18	"	四浦	赤崎		18			1	県
207	156	0.45	"	四浦	芦ヶ谷		16			1	市
207	157	0.45	"	四浦	大谷		14			0	県
207	158	1.35	"	千怒	大岩本					0	市
207	159	0.30	"	四浦	大谷		10			0	市
208	1	0.30	竹田市	福原	川鶴				4	1	市
208	2	0.38	"	福原	川鶴				2	1	市
208	3	3.00	"	城原	神出			5		0	市
208	4	3.12	"	高伏	北山寺				3	0	市
208	5	0.75	"	植木	三宅山					0	市
208	6	0.72	"	植木	三宅山				4	0	市
208	7	1.44	"	高伏	高伏					0	市
208	9	0.63	"	植木	入草					0	市
208	10	0.84	"	枝	楠山				2	0	市
208	11	1.68	"	枝	立石			5		0	市
208	13	0.36	"	炭竈	畑				1	0	県
208	16	0.14	"	挾田	挾田			9		1	市
208	17	0.30	"	片ヶ瀬	下原					0	国
208	18	0.33	"	片ヶ瀬	下原					0	国
208	20	0.12	"	久保	金市					0	市
208	23	1.47	"	入田	大仲寺			9		1	県
208	24	0.30	"	門田	中ノ谷				3	0	市
208	25	0.60	"	門田	山瀬					0	県

危険地区 番号		面積 (ha)	位置			公共施設等					
市町村	地区		市町村	大字	字	人50 戸以上 家	人49 ～ 10戸 家	人9 ～ 5戸 家	人4 戸以下 家	(道路除く) 公共施設	道路
208	27	0.27	"	次倉	出合					0	市
208	28	0.75	"	倉木	藤屋オソウス谷			5		1	市
208	29	3.36	"	倉木	年神		16			1	農
208	30	4.20	"	倉木	小河内		12			0	市
208	31	1.20	"	九重野	百木			8		2	市
208	33	0.15	"	九重野	深内					0	林
208	37	0.36	"	九重野	山ノ神		13			0	林
208	38	0.90	"	九重野	畑中		20			0	林
208	39	1.08	"	九重野	田吹		18			2	林
208	40	0.12	"	中角	小園			6		1	市
208	41	0.27	"	神原	上川平					0	県
208	44	0.48	"	九重野	鹿風		12			1	農
208	45	0.90	"	九重野	天神津留		10			1	林
208	46	0.96	"	九重野	天神津留		11			1	農
208	47	1.44	竹田市	九重野	紺屋奥		14			1	林
208	48	0.36	"	中角	向原			5		0	市
208	49	0.23	"	神原	馬場		10			0	市
208	50	0.27	"	神原	馬場		12			0	市
208	51	0.36	"	神原	馬場		14			0	林
208	53	0.90	"	神原	尾久保			6		0	林
208	55	1.08	"	神原	振顔野		13			0	林
208	58	0.72	"	神原	芝原		14			0	市
208	59	0.48	"	神原	国形		15			0	林
208	60	1.68	"	神原	馬場		14			0	林
208	61	0.36	"	神原	芝原		14			0	林
208	62	0.72	"	神原	田下		21			0	林
208	65	1.50	"	神原	祖母山		18			0	林
208	66	0.54	"	神原	祖母山		18			0	林
208	69	0.23	"	神原	祖母山			6		0	市
208	70	0.09	"	刈小野	阿鹿野		11			1	県
208	71	0.12	"	竹田	溝川		12			0	林
208	72	1.92	"	久保	栗戸			5		0	市
208	74	2.88	"	炭竈	平原					0	県
208	75	46.80	"	久保	三本松	250				11	国
208	76	2.16	"	久保	笹原目			7		1	農
208	80	0.36	"	岩瀬	ユリノヲ				2	0	市
208	81	0.23	"	神原	祖母山			6		0	林
208	82	0.54	"	神原	祖母山			6		0	林
208	83	0.30	"	神原	大障子		15			0	林
208	84	1.26	"	九重野	木落				2	0	林
208	86	1.80	"	神原	祖母山			6		0	林
208	88	0.84	"	神原	大障子		16			0	市
208	89	0.12	"	神原	横平					0	市
208	90	1.20	"	倉木	蛇岳		18			0	林
208	91	1.17	"	倉木	不焼寺				3	0	林
208	92	1.62	"	九重野	中鶴		18			1	県
208	93	0.30	"	竹田	溝川			5		0	市
208	94	4.65	"	神原	野口				4	0	県
208	95	1.68	"	神原	福原		10			0	県
208	96	2.70	"	倉木	小平田		23			0	市
208	97	0.45	"	神原	畑		24			0	市
208	98	1.35	"	神原	向原		17			0	市
208	99	0.45	"	神原	国形B		20			0	林
208	100	0.90	"	神原	祖母山			6		0	林
208	101	0.81	"	神原	祖母山			6		0	林



危険地区 番号		面積 (ha)	位置			公共施設等					
市町村	地区		市町村	大字	字	人 50 戸以上 家	人 49 ～ 10戸 家	人 9 ～ 5戸 家	人 4 戸以下 家	(道路除く) 公共施設	道路
208	102	0.90	"	神原	大障子				3	0	市
208	103	0.54	"	神原	大障子				3	0	市
208	104	3.00	"	神原	白水		10			0	市
208	105	0.36	"	神原	大障子				3	0	林
208	106	0.27	"	神原	大障子				3	0	林
208	107	1.20	"	神原	大障子				3	0	林
208	108	0.36	"	神原	田下				3	0	市
208	109	0.18	"	神原	大障子				3	0	市
208	110	4.86	"	神原	大障子				3	0	
208	111	0.12	"	久保	仲村					0	市
208	112	0.06	"	久保	仲村					0	市
208	113	0.45	竹田市	九重原	二俣		15			0	県
209	1	0.60	豊後高田市	長岩屋	堀内			5		0	県
209	3	0.72	"	佐野	小田		16			0	市
209	4	2.31	"	佐野	大開		17			0	市
209	5	0.90	"	佐野	山ノ下		19			0	市
209	6	1.20	"	佐野	横畑			7		1	市
209	7	1.20	"	嶺崎	枅淵				2	0	市
209	8	1.20	"	嶺崎	タカイ					0	市
209	9	0.60	"	嶺崎	小藤				1	0	市
209	10	0.96	"	嶺崎	ケシナ		12			0	市
209	11	0.84	"	嶺崎	小崎					0	市
209	12	0.96	"	蔭	四土井			6		0	県
209	13	0.63	"	蔭	陽平		11			0	県
209	14	0.54	"	加礼川	上柚ノ木			5		0	県
209	15	0.77	"	加礼川	荒川			8		0	県
209	16	1.80	"	一畑	狩門			7		0	県
209	17	0.12	"	蔭	平原				4	0	市
209	18	5.25	"	佐野	東大平				4	0	県
209	21	1.35	"	加礼川	コシテ					1	
209	22	1.20	"	佐野	中畑		24			1	市
209	23	1.20	"	長岩屋	前田				4	1	県
209	24	0.42	"	小田原	落水				4	0	県
209	25	0.54	"	嶺崎	大堂				2	0	林
209	26	0.48	"	嶺崎	惣ヶ迫					0	市
209	27	2.22	"	平野	小曲			6		0	林
209	28	0.72	"	長岩屋	ウトノ迫				4	0	県
209	29	0.36	"	大力	松ノ木畑		15			0	県
209	30	1.44	"	加礼川	松ヶ迫		19			0	県
209	31	1.05	"	梅ノ木	トムレ		10			0	県
209	32	0.75	"	平野	間戸岩				4	0	市
209	33	0.18	"	平野	無畑			5		0	市
209	34	1.05	"	大内	草原			7		0	市
209	35	1.20	"	荒尾	金剛石				3	0	市
209	36	1.20	"	小田原	落水			6		0	市
209	37	1.65	"	嶺崎	平原		18			0	市
209	38	1.05	"	加礼川	平畑		10			0	県
209	39	1.35	"	荒尾	築地			8		1	県
209	40	1.35	"	佐野	奥畑			6		0	市
209	41	1.20	"	平野	田代			7		0	市
209	42	1.80	"	嶺崎	上弓切		10			0	市
210	1	1.35	杵築市	船部	船部		16			1	市
210	2	1.47	"	岩谷	筒木		15			0	県
210	3	0.72	"	岩谷	川平				2	1	県
210	4	0.60	"	狩宿	狩宿		18			2	国

危険地区 番号		面積 (ha)	位置			公共施設等					
市町村	地区		市町村	大字	字	人50 戸以上 家	人49 ～ 10戸 家	人9 ～ 5戸 家	人4 戸以下 家	(道路除 く) 公共施設	道路
210	5	0.36	"	岩谷	尾迫		10			1	県
210	6	0.18	"	岩谷	岩谷			7		0	県
211	1	2.16	宇佐市	立石	荒平		13			0	市
211	2	3.60	"	立石	奈良山		25			1	市
211	5	0.75	"	赤尾	芋山		32			1	農
211	6	4.20	"	赤尾	石井		18			0	農
211	7	1.65	"	木内	宮山			9		0	県
211	8	0.90	"	中	迫/奥		25			0	県
211	9	1.08	宇佐市	中	谷/奥		24			2	県
211	10	1.26	"	黒	新尺寺		22			2	県
211	11	2.52	"	黒	今迫		38			2	県
211	12	2.16	"	木内	山際	53				0	県
211	13	1.26	"	下矢部	山田			5		0	市
211	14	1.26	"	下矢部	楽畑		41			2	農
211	15	2.10	"	上矢部	上寺	66				1	農
211	16	1.05	"	上矢部	谷山A			9		0	農
211	17	1.26	"	上矢部	谷山B		12			0	農
211	18	1.26	"	上矢部	上ノ山			8		0	農
211	19	1.68	"	上矢部	拝石		14			0	農
211	20	2.10	"	正覚寺	鳴			9		0	農
211	21	1.47	"	正覚寺	高畑			9		0	農
211	23	0.75	"	日足	西ノ平		27			1	農
211	24	1.08	"	日足	一丁田				4	0	農
211	25	1.47	"	日足	馬城山			5		0	農
211	26	0.90	"	金丸	吹上		28			0	農
211	27	1.89	"	江熊	石ヶ谷		34			1	国
211	28	1.44	"	麻生	仏法ヶ平		17			1	県
211	30	1.47	"	麻生	内尾		38			2	県
211	33	0.60	"	麻生	士林		38			0	県
211	35	1.44	"	山口	高岸		13			0	県
211	36	0.63	"	山口	後迫		13			0	県
211	37	1.08	"	麻生	吉原		14			0	県
211	38	0.60	"	麻生	金丸		17			0	県
211	39	0.90	"	麻生	平松		11			2	市
211	40	1.05	"	麻生	迫		14			2	市
211	41	2.10	"	山袋	宇土		15			0	県
211	42	2.52	"	正覚寺	友形山		13			0	農
211	43	0.90	"	熊	道下				4	2	県
211	44	0.90	"	正覚寺	堀ヶ木		11			1	県
211	45	1.26	"	正覚寺	上舟木		13			2	県
211	47	0.90	"	正覚寺	上引石		17			2	県
211	49	0.75	"	麻生	倉迫			8		0	県
211	50	0.81	"	麻生	仙岩		17			2	県
211	51	0.90	"	麻生	加倉		14			2	県
211	52	1.08	"	麻生	赤松		17			2	県
211	53	0.90	"	麻生	前		21			2	市
211	54	0.60	"	麻生	庄ヤ畑		23			2	市
211	55	0.75	"	麻生	長平A		25			2	市
211	56	1.26	"	麻生	長平B		16			0	市
211	57	2.10	"	麻生	木河内		13			0	市
211	58	1.32	"	麻生	北迫		10			0	県
211	59	2.73	"	下拝田	北平		40			0	国
211	60	0.96	"	麻生	ムタ		13			2	市
211	61	0.75	"	江熊	清徳			7		1	国
211	63	0.60	"	麻生	東ノ上		13			2	市

危険地区 番号		面積 (ha)	位置			公共施設等					
市町村	地区		市町村	大字	字	人 50 戸以上 家	人 49 ～ 10 戸 家	人 9 ～ 5 戸 家	人 4 戸以下 家	(道路除く) 公共施設	道路
211	65	1.20	"	麻生	石原迫		17			1	県
211	66	0.42	"	麻生	中麻生			7		0	県
211	67	0.18	"	山袋	内山袋			7		0	県
211	68	0.12	"	正覚寺	正覚寺		12			2	県
211	69	1.35	"	金丸	水谷			7		0	国
211	70	0.96	宇佐市	麻生	小迫		15			2	県
211	71	0.96	"	麻生	小迫藤畑		23			2	県
211	72	0.42	"	麻生	加倉野山		20			2	県
211	73	0.53	"	麻生	若木		15			2	県
211	74	0.11	"	麻生	上大経A		15			2	県
211	77	0.18	"	上元重	観音山			5		0	
211	78	0.14	"	赤尾	古畑				2	0	市
211	79	0.12	"	麻生	高並屋敷					0	県
301	1	0.72	大田村	沓掛	小ヶ倉				3	1	市
301	2	0.45	"	波多方	中波多方		13			0	県
301	3	0.24	"	波多方	矢石		11			0	県
301	4	0.54	"	波多方	後川		12			0	県
301	5	0.63	"	波多方	乗越					0	県
301	6	0.45	"	俣水	イリスミ			5		0	県
301	7	0.60	"	俣水	城ヶ谷		16			2	市
301	8	0.75	"	小野	横頭				2	2	県
301	9	0.30	"	小野	中河内			5		0	県
301	10	0.15	"	白木原	堂園		11			0	県
301	11	0.12	"	白木原	畑中		11			0	県
301	12	0.27	"	釜口	板山			5		0	市
301	13	0.23	"	北俣水	南台			7		0	県
301	14	0.18	"	東俣水	一野			6		1	県
301	15	0.54	"	俣水	赤水1			8		2	
301	16	0.84	"	南俣水	赤水2			8		3	市
301	17	0.84	"	俣水	畑			8		1	市
301	18	1.35	"	南俣水	芋尾		14			2	市
301	19	0.12	"	俣水	御所ヶ迫		10			1	県
301	20	0.12	"	波多方	坂田				1	1	市
301	21	1.53	"	沓掛	田原山		14			0	県
301	22	0.54	"	俣水	高取					1	市
301	23	1.35	"	俣水	城ヶ尾			7		1	県
301	24	0.48	"	小野	中河内			6		0	県
301	25	0.54	"	白木原	上ノ原				4	0	県
301	26	1.05	"	波多方	荒田			6		0	県
301	27	0.36	"	白木原	ミトフサコ			5		0	県
301	28	1.80	"	石丸	内川野		19			2	市
301	29	0.78	"	小野	田原		18			0	県
301	30	0.36	"	田原	下ノ迫		10			0	県
301	31	0.42	"	白木原	北ノ迫		10			0	県
301	32	0.30	"	沓掛	鳥飛谷		16			0	県
301	33	0.36	"	沓掛	小原		14			0	県
301	34	0.18	"	石丸	角石			6		1	県
301	35	0.30	"	石丸	金屋				2	2	市
302	1	2.16	真玉町	中真玉	西畑		12			0	市
302	2	0.60	"	中真玉	常盤猪峯		10			0	県
302	3	1.20	"	白野	中畑		12			1	市
302	4	0.84	"	白野	立平		10			1	市
302	5	0.30	"	白野	丸岩			9		0	市
302	6	1.62	"	大岩屋	野田				3	0	市
302	8	0.60	"	西真玉	湯原片平				3	0	市

危険地区 番号		面積 (ha)	位置			公共施設等					
市町村	地区		市町村	大字	字	人 50 戸以上 家	人 49 ～ 10戸 家	人 9 ～ 5戸 家	人 4 戸以下 家	(道路除く) 公共施設	道路
302	9	0.45	"	西真玉	湯原小岩		10			0	県
302	10	0.53	"		湯原ツル迫			8		0	市
302	11	0.72	真玉町	西真玉	湯原宇土ノ前			7		1	市
302	12	0.81	"	黒土	小河内西		10			1	県
302	13	1.08	"	大岩屋	大水取				3	0	市
302	14	1.08	"	黒土	上黒土乙				4	0	県
302	15	0.72	"	黒土	小河内大向			5		0	県
302	16	0.72	"		上黒土本松			7		1	県
302	17	2.43	"	黒土	上黒土寺河内			7		2	県
302	18	0.54	"	黒土	下黒土小松迫		19			0	県
302	19	0.90	"	黒土	下黒土小河内		18			0	国
302	20	1.68	"	黒土	下黒土前畑		10			0	県
302	21	0.81	"	黒土	上黒土花木		10			0	県
302	22	1.50	"	城前	城丸		13			1	市
302	23	2.10	"	黒土	下黒土竹ノ上		12			0	県
302	24	0.54	"	黒土	三畑柳ヶ谷					0	県
302	25	1.26	"	黒土	三畑山ノ口				3	0	県
302	26	1.20	"	黒土	三畑神田			5		0	県
302	27	0.54	"	黒土	三畑戸屋			5		0	市
302	29	1.44	"	黒土	小河内大平					1	県
302	30	0.36	"	大岩屋	有寺					0	林
302	31	0.18	"	大岩屋	大岩屋				3	0	市
302	32	0.48	"	黒土	三畑			5		0	市
302	33	0.41	"	黒土	龍門			5		0	県
302	34	0.75	"	白野	鳥越				4	0	市
302	35	0.75	"	大岩屋	有寺			6		0	市
302	36	1.35	"	黒土	小迫			5		0	県
303	1	0.53	香々地町	見目	一ノ瀬		15			1	国
303	2	0.63	"	見目	大木平			7		0	市
303	3	1.89	"	見目	割石		14			1	農
303	4	1.05	"	上香々地	宗永		18			1	県
303	5	1.44	"	上香々地	真竹		20			1	県
303	6	1.26	"	上香々地	庄屋		16			0	県
303	7	0.45	"	上香々地	谷口				4	0	県
303	9	1.26	"	上香々地	伊瀬堂		10			0	県
303	10	1.20	"	上香々地	水ヶ迫			8		0	県
303	11	1.05	"	上香々地	越道			9		0	県
303	13	1.92	"	夷	堀田ノ上		11			1	県
303	14	1.89	"	夷	東大平		14			0	県
303	15	1.68	"	夷	西ノ上		16			0	県
303	16	0.84	"	小畑	門出		13			1	県
303	17	0.48	"	夷	野添			9		0	県
303	18	1.08	"	夷	松尾		11			0	県
303	19	1.44	"	夷	下坊中		13			0	県
303	20	1.20	"	夷	宮ノ本		19			0	県
303	21	1.68	"	夷	桑ノ木			9		1	市
303	22	0.81	"	夷	妙見		13			1	市
303	23	0.90	"	夷	西ノ畑				2	0	市
303	24	0.36	"	夷	一ツ戸			7		0	市
303	25	0.30	"	夷	石原			7		0	市
303	26	0.54	"	夷	城地			6		0	市
303	27	1.26	"	夷	荒谷道			7		0	市
303	28	1.20	"	夷	西狩湯			8		0	市
303	29	1.20	"	夷	城ノ元		19			1	県
303	30	0.30	香々地町	夷	上坊中		19			0	県

危険地区 番号		面積 (ha)	位置			公共施設等					
市町村	地区		市町村	大字	字	人50 戸以上 家	人49 ～ 10戸 家	人9 ～ 5戸 家	人4 戸以下 家	(道路除 く) 公共施設	道路
303	32	0.54	"	夷	今夷		19			1	県
303	33	0.96	"	夷	狩場荒谷		19			1	林
303	34	1.50	"	夷	狩場奥山		19			1	林
303	35	0.54	"	夷	狩場トナリ迫			9		0	県
303	36	0.96	"	夷	カジヤ迫			7		0	市
303	38	0.72	"	夷	上ノ迫			7		0	市
303	40	0.96	"	夷	狩場前			9		0	県
303	41	0.90	"	羽根	小河内		42			1	市
303	42	0.27	"	香々地	早田				4	0	県
303	43	0.27	"	上香々地	長小野				3	1	県
303	44	0.30	"	夷	前田					0	県
303	45	0.84	"	上香々地	山ノ神				4	1	県
303	46	0.50	"	上香々地	稲石		16			0	県
303	47	1.20	"	夷	狩場				4	0	市
303	48	0.75	"	見目	堂園		15			0	市
303	49	1.50	"	見目	若山				2	0	農
303	50	1.20	"	上香々地	山神					0	市
321	1	0.45	国見町	西方寺	榎迫				4	2	市
321	2	0.90	"	西方寺	清水畑		11			2	市
321	3	0.45	"	西方寺	清水畑			9		2	市
321	4	0.45	"	西方寺	台			5		2	市
321	5	0.99	"	西方寺	森ノ上			5		1	
321	6	0.54	"	鬼籠	荒谷		48			1	市
321	7	0.96	"	西方寺	上			7		2	市
321	8	0.54	"	櫛来	須川			5		0	市
321	9	0.36	"	櫛来	梶原			6		0	市
321	10	0.72	"	櫛来	宮園		10			1	市
321	11	7.20	"	櫛来	高地		18			1	市
321	12	0.84	"	櫛来	岩竹		29			1	市
321	13	0.60	"	櫛来	尾迫		29			1	市
321	14	0.54	"	櫛来	深根		29			0	市
321	16	1.20	"	櫛来	田ノ迫		29			0	
321	17	0.36	"	櫛来	深江根		29			0	市
321	18	0.45	"	岐部	金迫		15			0	市
321	19	0.27	"	岐部	岐部		15			0	国
321	21	0.96	"	岐部	下岐部		10			1	市
321	22	0.27	"	岐部	治郎		10			0	市
321	23	0.45	"	岐部	深迫		12			0	市
321	24	0.54	"	岐部	平原				4	0	市
321	25	0.60	"	岐部	六ヶ迫			6		0	市
321	26	0.96	"	岐部	六ヶ迫		29			0	林
321	27	0.45	"	岐部	岩波		29			0	林
321	28	0.84	"	岐部	山立		29			0	林
321	32	1.68	"	岐部	山立		29			0	林
321	33	0.63	"	大熊毛	水ヶ本			5		0	市
321	34	0.45	"	大熊毛	城畑			6		0	市
321	35	0.63	"	大熊毛	梅ヶ迫		18			0	市
321	37	1.56	"	千灯	野田			5		0	県
321	38	1.35	"	千灯	渡瀬		13			0	県
321	40	1.08	"	千灯	黒園			6		0	市
321	41	0.72	"	千灯	樋ノ口			8		0	林
321	42	0.54	国見町	千灯	尻付			7		0	県
321	43	1.44	"	千灯	寺迫		12			0	市
321	44	1.08	"	千灯	西不動			6		0	県
321	45	0.63	"	千灯	井田川			6		0	県

危険地区 番号		面積 (ha)	位置			公共施設等					道路
市町村	地区		市町村	大字	字	人 50 戸以上 家	人 49 ～ 10戸 家	人 9 ～ 5戸 家	人 4 戸以下 家	(道路除く) 公共施設	
321	46	10.80	〃	千灯	千灯岳			6		0	県
321	47	0.96	〃	赤根	後山				2	0	県
321	48	0.96	〃	赤根	中川原		10			2	県
321	49	1.95	〃	赤根	中川原		16			2	県
321	50	1.44	〃	赤根	伊美山				1	1	県
321	51	1.08	〃	赤根	柳渡			6		0	市
321	52	1.80	〃	赤根	一円坊		11			0	県
321	53	1.95	〃	赤根	空ノ上			6		0	県
321	54	1.20	〃	赤根	中ノ迫			6		0	県
321	55	7.20	〃	赤根	中迫			6		0	県
321	56	0.42	〃	大熊毛	水ケ本			5		0	市
321	57	0.72	〃	千灯	岡台			8		2	県
321	58	0.42	〃	西方寺	台(B)			8		2	市
321	59	0.68	〃	千灯	政所(B)		11			0	県
321	60	0.23	〃	櫛来	舟ケ迫			6		0	市
321	61	0.81	〃	野田	千灯		12			0	県
321	62	0.36	〃	野田	千灯			6		0	
321	63	0.27	〃	千灯	政所(C)			8		2	県
321	64	0.18	〃	赤根	犬鼻					0	県
321	66	0.72	〃	櫛海	西八丁			9		0	市
321	67	0.12	〃	西方寺	榎迫				4	0	県
321	68	0.36	〃	千燈	千灯岳				2	0	県
321	69	0.30	〃	櫛来	下薙		17			2	県
321	70	0.36	〃	竹田津	西平		19			1	市
321	71	0.45	〃	西方寺	上金敷		10			0	市
321	72	0.36	〃	岐部	正月屋敷		18			0	農
321	73	0.30	〃	向田	黒岩		17			0	市
321	74	0.36	〃	向田	藤ヶ平		17			0	市
321	75	0.42	〃	千燈	鎧岩(B)		15			0	県
323	1	0.45	国東町	岩戸寺	峯林		12			0	県
323	2	0.36	〃	岩戸寺	峯林			7		0	県
323	3	0.96	〃	岩戸寺	黒岩		10			1	県
323	4	1.08	〃	岩戸寺	寺迫			9		0	県
323	9	0.60	〃	岩戸寺	小嶽					1	市
323	10	1.32	〃	来浦	白石			9		1	市
323	11	0.63	〃	浜	山ノ上				4	0	市
323	12	1.44	〃	深江	南河内					1	
323	13	1.20	〃	東堅来	藤ノ原		12			1	市
323	14	1.80	〃	浜崎	櫛毛				1	0	市
323	15	0.75	〃	大恩寺	文殊				2	1	市
323	16	1.32	〃	大恩寺	清水				3	0	市
323	17	0.36	〃	大恩寺	清水				3	0	市
323	18	0.72	〃	大恩寺	清水					0	市
323	19	1.20	〃	大恩寺	夫婦石			7		1	市
323	20	0.63	〃	大恩寺	夫婦石			6		1	市
323	21	1.20	〃	大恩寺	三枚河内				3	1	市
323	22	0.96	〃	大恩寺	三枚河内			8		0	市
323	23	0.45	〃	大恩寺	中畑					0	市
323	28	2.25	国東町	成仏	両子川			6		0	市
323	29	0.84	〃	成仏	文殊川			8		0	県
323	30	0.48	〃	成仏	文殊川			8		0	県
323	31	0.36	〃	成仏	堂ノ下			5		0	県
323	32	0.27	〃	成仏	上ノ迫				2	0	県
323	33	0.72	〃	成仏	浅			6		1	
323	34	0.54	〃	成仏	成仏寺				2	1	県

危険地区 番号		面積 (ha)	位置			公共施設等					道路
市町村	地区		市町村	大字	字	人 50 戸以上 家	人 49 ～ 10戸 家	人 9 ～ 5戸 家	人 4 戸以下 家	(道路除 く) 公共施設	
323	35	0.81	"	成仏	床波				3	0	県
323	36	1.44	"	成仏	金湧			9		0	県
323	37	0.81	"	成仏	影山			6		0	市
323	39	0.45	"	下成仏	書迫			6		1	市
323	40	0.27	"	下成仏	深迫				2	1	市
323	41	0.36	"	横手	米山			7		0	県
323	44	0.96	"	横手	尻ノ田			6		0	県
323	45	0.36	"	横手	稲川			6		0	県
323	46	4.50	"	横手	稲川					0	県
323	47	0.63	"	横手	猿返			6		0	県
323	48	0.45	"	横手	瀬戸			9		1	県
323	49	0.24	"	横手	駄返				1	0	林
323	50	0.18	"	横手	迫				3	0	市
323	51	0.27	"	横手	久保田				3	0	市
323	52	0.63	"	横手	大嶽			7		0	市
323	53	1.50	"	横手	落合			8		2	県
323	54	0.60	"	横手	古柄		10			1	市
323	55	0.60	"	赤松	湯ノ木				1	0	市
323	56	0.45	"	赤松	松葉					0	市
323	57	0.45	"	赤松	岡				1	0	市
323	58	0.45	"	赤松	野添				1	0	市
323	59	0.50	"	大恩寺	妙知				1	0	県
323	60	0.27	"	小原	向田				3	0	市
323	62	0.60	"	岩戸寺	葛原			5		1	県
323	63	0.24	"	岩戸寺	シンガイ				3	0	市
323	64	0.14	"	岩戸寺	何畑				3	0	市
323	65	0.45	"	成仏	大久保			8		0	県
323	67	0.36	"	成仏	尾迫		14			0	県
323	68	0.45	"	来浦	大久保				4	0	市
323	69	0.45	"	来浦	尾迫				1	0	市
323	71	0.41	"	赤松	迫田口(中村)			5		1	市
323	72	0.23	"	大恩寺	高雲			7		1	市
323	73	0.36	"	小原	西ヶ原			9		0	市
323	74	0.12	"	小原	鷹巣			9		0	市
323	75	0.24	"	成仏	宮ノ本		11			0	県
324	1	0.84	武蔵町	丸小野	大ウト		14			0	市
324	3	0.96	"	丸小野	石ヶ迫			7		0	市
324	5	0.36	"	吉広	登迫			7		0	県
324	6	0.36	"	挟間	大平			5		0	市
324	7	1.08	"	吉広	倉谷				3	0	市
324	8	1.32	"	吉広	岡			9		0	市
324	9	1.26	"	吉広	迫		11			0	市
324	10	0.27	"	吉広	鶴			7		0	県
324	11	0.84	"	吉広	長谷			5		0	市
324	13	0.63	"	吉広	乳母			7		0	県
324	14	0.63	武蔵町	吉広	今入			6		0	県
324	15	0.45	"	手野	殿迫			8		0	県
324	16	0.27	"	麻田	後野					1	市
324	17	0.27	"	志和利	恩田				1	1	
324	18	0.45	"	志和利	小園			8		0	市
324	19	1.56	"	三井寺	上古庵		29			0	
324	21	1.44	"	吉広	笹ヶ尾		11			0	市
324	22	0.04	"	古市	城山				1	0	県
324	23	0.24	"	麻田	エキ		11			0	県
325	1	1.80	安岐町	両子	内山			5		0	県

危険地区 番号		面積 (ha)	位置			公共施設等					
市町村	地区		市町村	大字	字	人 50 戸以上 家	人 49 ～ 10 戸 家	人 9 ～ 5 戸 家	人 4 戸以下 家	(道路除く) 公共施設	道路
325	2	0.84	"	両子	両子山			5		0	県
325	4	1.95	"	両子	上原			5		0	県
325	5	0.54	"	両子	初着岩			5		0	県
325	6	0.60	"	両子	六地藏				2	0	県
325	7	0.54	"	両子	山内				3	0	県
325	8	0.54	"	両子	山内				4	0	県
325	10	0.81	"	両子	久保殿			5		0	県
325	11	1.44	"	両子	弘山		11			0	市
325	12	0.72	"	両子	宮丘				1	0	市
325	13	0.84	"	両子	別荘出				3	0	市
325	14	0.54	"	両子	平石					0	県
325	15	0.54	"	両子	小園				2	0	県
325	16	1.20	"	両子	中の尾				2	0	市
325	17	0.84	"	両子	禄ノ木			6		0	県
325	18	0.63	"	両子	中分				1	0	県
325	19	0.72	"	両子	天水					0	市
325	20	0.54	"	両子	田中					0	市
325	21	0.63	"	両子	迫田				4	0	県
325	22	0.84	"	両子	三郎丸ノ上			6		0	県
325	23	0.72	"	両子	工園			6		0	市
325	25	0.72	"	両子	川原				2	0	県
325	26	0.72	"	両子	小畑の上			6		0	市
325	27	0.63	"	両子	薬王丸		10			0	市
325	28	0.96	"	明治	高地					0	市
325	29	1.08	"	明治	屋形			7		0	市
325	30	0.72	"	明治	諸田				2	0	市
325	31	1.80	"	明治	山捨					0	市
325	32	0.54	"	明治	寺園				3	0	市
325	33	0.54	"	明治	小俣			6		0	市
325	34	0.45	"	明治	久保			6		0	市
325	35	0.63	"	明治	吉行				4	0	市
325	36	0.63	"	明治	柚木			6		0	市
325	37	0.36	"	明治	中園			7		0	市
325	38	0.27	"	明治	切畑		15			0	市
325	39	0.63	"	明治	鳥越			7		0	県
325	40	0.63	"	富清	上園			7		0	市
325	41	0.54	"	富清	岡ノ上			6		0	市
325	42	0.54	"	富清	神平		12			0	市
325	43	0.63	"	富清	愚ケ迫			5		0	市
325	44	0.45	"	富清	勝負ケ迫			6		0	県
325	45	0.63	"	富清	永石			7		2	県
325	46	0.45	"	富清	道妙			8		0	県
325	47	0.45	安岐町	富清	羊地		11			0	県
325	48	0.63	"	富清	恒情		11			0	県
325	49	0.63	"	朝来	猿喰				3	0	市
325	50	0.45	"	朝来	京徳		10			1	県
325	51	0.54	"	朝来	平原			6		0	市
325	52	0.27	"	朝来	吉行			7		0	県
325	53	0.48	"	朝来	弁分					0	市
325	54	0.36	"	朝来	宮原				1	1	県
325	55	0.36	"	矢川	屋敷				4	0	県
325	56	1.08	"	矢川	城ケ谷			6		1	市
325	57	0.84	"	山浦	赤仁田			6		1	市
325	58	0.84	"	山浦	丸尾				2	2	市
325	59	0.54	"	糸永	堀切		13			0	県



危険地区 番号		面積 (ha)	位置			公共施設等					
市町村	地区		市町村	大字	字	人50 戸以上 家	人49 ～ 10戸 家	人9 ～ 5戸 家	人4 戸以下 家	(道路除 く) 公共施設	道路
325	60	3.60	"	糸永	夏焼			6		0	県
325	61	0.54	"	糸永	中尾			5		1	県
325	62	0.45	"	吉松	宮ノ上			5		0	
325	63	0.72	"	吉松	野々田				3	0	市
325	64	0.48	"	瀬戸田	油津リハ				3	1	県
325	65	0.27	"	大添	神田				2	0	農
325	66	0.84	"	西本	作田		12			0	県
325	67	0.83	"	油留木	中ノ迫			7		0	県
325	68	0.84	"	朝来	年天			8		0	市
325	69	0.24	"	下山口	船光		11			1	県
325	70	0.24	"	下山口	妙見		10			0	県
325	71	0.42	"	下山口	藤工原		22			0	市
325	72	0.18	"	大添	城			6		0	県
341	1	1.65	日出町	豊岡	入道	91				1	国
341	2	2.52	"	豊岡	西畑	92				2	国
341	3	1.80	"	豊岡	尾久保	150				1	国
341	4	0.84	"	南畑	高平		24			1	県
341	5	1.08	"	豊岡	津留	149				4	国
341	6	27.00	"	藤原	清水		12			1	国
341	7	0.18	"	豊岡	岩瀬戸		12			0	県
341	8	0.24	"	豊岡	大迫ノ上		29			0	県
342	1	0.75	山香町	向野	仏供		16			0	市
342	2	0.60	"	向野	日切		19			1	市
342	3	0.84	"	向野	平原		13			0	市
342	4	1.20	"	立石	七曲		16			0	市
342	5	1.50	"	向野	御許山		17			1	国
342	6	1.98	"	向野	今原		16			1	国
342	7	1.68	"	向野	大ヶ倉			9		1	国
342	8	1.80	"	向野	日野地			6		1	国
342	9	0.60	"	向野	影平			6		1	国
342	10	0.30	"	立石	稲積			6		1	市
342	11	0.72	"	下	山志手		14			0	市
342	12	0.60	"	下	棚田		14			3	国
342	13	0.60	"	内河野	長迫		13			1	市
342	14	0.48	"	倉成	東妙善坊				2	0	農
342	15	0.72	"	倉成	柚迫		13			0	市
342	17	1.26	"	山浦	飛松		10			0	県
342	18	0.36	"	山浦	川床			7		1	県
342	19	0.72	"	吉野渡	吉野渡		10			0	市
342	20	0.99	山香町	内河野	神ノ池		13			0	県
342	21	0.48	"	小武	大谷		20			1	県
342	22	0.18	"	小武	エンペイ			6		0	県
342	23	1.26	"	野原	鹿鳴越		20			1	市
342	25	1.95	"	日指	恩			9		0	市
342	26	1.20	"	久木野尾	下切			7		1	市
342	27	1.80	"	野原	鹿鳴越(B)				4	1	市
342	29	0.36	"	水岳	西岳		23			1	県
342	31	1.80	"	野原	元河内		19			1	市
342	33	0.48	"	向野	影平			5		1	国
342	34	1.50	"	山浦	定野尾			9		0	市
342	35	0.96	"	小武	向野			8		0	市
342	36	0.03	"	久木野尾	井手ノ上				1	0	市
342	37	1.80	"	倉成	又井		24			0	市
342	38	0.23	"	久木野尾	イノコ尻				3	0	県
342	39	0.75	"	向野	松尾		14			0	市

危険地区 番号		面積 (ha)	位置			公共施設等					
市町村	地区		市町村	大字	字	人 50 戸以上 家	人 49 ～ 10 戸 家	人 9 ～ 5 戸 家	人 4 戸以下 家	(道路除く) 公共施設	道路
342	40	1.62	"	野原	樋掛		13			1	市
342	41	2.40	"	久木野尾	後田				2	0	市
342	42	0.38	"	目指	瀬口		16			1	県
342	43	0.90	"	広瀬	高屋				2	0	国
342	44	11.25	"	目指	長尾		10			0	市
342	45	1.43	"	向野	ソソロ			6		0	市
342	46	3.84	"	目指	松永			9		0	市
342	47	0.00	"	目指	杖之平		21			1	県
342	48	0.59	"	目指	御根曾			7		1	林
342	49	0.46	"	野原	元河内		16			1	市
342	51	0.73	"	目指	西福寺			6		0	県
342	52	0.36	"	広瀬	中尾					0	国
342	53	0.60	"	広瀬	大久					1	国
342	54	2.16	"	山浦	芋恵良		11			0	市
342	55	0.45	"	小武	上畑		10			0	県
342	56	0.81	"	久木野尾	イノコ尻			5		0	市
342	57	0.48	"	向野	飛山		22			700	国
342	58	0.72	"	向野	後野			7		1	市
342	59	0.24	"	立石	潰ヶ平		12			1	市
342	60	0.30	"	内川野尾	平ノ辻		12			1	市
361	1	0.68	野津原町	太田	嶽		10			1	県
361	2	0.45	"	太田	田ノ口		18			0	市
361	3	0.75	"	太田	迫ヶ谷			9		0	市
361	4	0.45	"	野津原	舟ヶ平				2	0	県
361	5	0.45	"	野津原	鍋谷				1	0	県
361	6	0.60	"	野津原	平野		25			0	市
361	7	0.60	"	野津原	立小野					0	国
361	8	4.05	"	廻栖野	廻栖		21			0	県
361	9	3.00	"	廻栖野	山際谷			7		0	県
361	10	3.00	"	入蔵	亀ノ上		13			0	市
361	11	1.20	"	廻栖野	山際谷		10			0	市
361	12	0.38	"	今市	下次郎				2	0	県
361	13	0.83	"	今市	上嵩			5		0	県
361	14	0.45	"	上詰	松ノ尾				1	0	国
361	15	4.80	"	下原	後川原			9		0	市
361	18	4.05	"	沢田	朝海向					0	市
361	20	0.90	野津原町	辻原	西迫			7		1	市
361	21	1.05	"	辻原	岡倉			7		1	農
361	22	3.00	"	辻原	曾				2	0	市
361	25	0.90	"	今市	萩ノ迫				3	1	国
361	28	2.25	"	荷尾杵	荷小野					1	市
361	31	0.30	"	荷尾杵	儀丁馬					1	市
361	36	0.90	"	沢田	十時山		10			1	林
361	38	1.05	"	高原	高沢				3	1	市
361	40	2.55	"	荷尾杵	杵ヶ原					0	県
361	42	0.72	"	野津原	牛内				1	0	県
361	48	0.90	"	高原	高沢山					0	国
361	53	3.24	"	入蔵	向羽原			5		0	農
362	1	0.42	挾間町	朴木	へり山					0	市
362	2	3.57	"	内成	桐ノ木				4	0	市
362	3	2.70	"	内成	イテウエ				1	1	市
362	5	8.16	"	来鉢	櫛山		18			0	県
362	6	3.30	"	七蔵司	ウソ		12			2	県
362	7	3.51	"	七蔵司	フモト			8		1	県
362	8	0.36	"	七蔵司	セト			6		0	市

危険地区 番号		面積 (ha)	位置			公共施設等					
市町村	地区		市町村	大字	字	人50 戸以上 家	人49 ～ 10戸 家	人9 ～ 5戸 家	人4 戸以下 家	(道路除 く) 公共施設	道路
362	9	2.70	〃	七蔵司	七蔵司			7		0	県
362	10	2.73	〃	時松	荒平		15			1	市
362	11	0.63	〃	向原	老色木		22			1	国
362	12	1.08	〃	北方	宮田				3	0	県
362	13	0.72	〃	筒口	中尾谷			6		1	市
362	14	2.10	〃	筒口	桑鶴				3	2	農
362	15	2.34	〃	高崎	北苑			8		0	県
362	16	0.41	〃	朴木	明神				1	0	県
362	17	0.96	〃	時松	茅場				3	0	県
362	18	0.84	〃	谷	荒平谷			5		0	県
362	19	0.60	〃	内成	コヘヤマ				1	0	市
362	20	0.81	〃	内成	ナノメ			7		0	町
362	21	1.68	〃	鬼ヶ瀬	若山		11			151	国
362	22	1.20	〃	赤野	塔ノ山			8		80	国
362	23	0.45	〃	筒口	境ノ谷		10			0	市
363	1	1.35	庄内町	北大津留	柚木嶽			5		0	県
363	2	1.95	〃	西	梅木平		17			1	市
363	3	0.54	〃	平石	若山		10			0	市
363	4	1.62	〃	平石	江後		14			1	市
363	5	1.35	〃	平石	星岳		11			0	市
363	6	1.35	〃	長野	岩ノ下			8		0	市
363	7	0.66	〃	長野	柴尾			9		0	市
363	8	0.11	〃	高岡	中ノ屋敷				2	0	市
363	10	1.80	〃	長野	一ヶ迫		11			0	市
363	11	1.17	〃	西大津留	箕久保		17			1	市
363	12	0.30	〃	西大津留	高場山				2	0	市
363	13	6.66	〃	西大津留	影戸				2	1	県
363	14	0.12	〃	櫛木	ウルシガ迫				2	1	国
363	15	0.36	〃	櫛木	馬地					1	国
363	16	0.15	〃	櫛木	上田				3	1	国
363	17	0.54	〃	西	山首			7		1	国
363	18	0.24	〃	庄内原	小路		21			4	国
363	19	1.50	〃	湊	小藤		12			0	市
363	22	0.54	庄内町	湊	向ヶ畑		21			0	市
363	23	1.32	〃	湊	カラ谷		17			0	市
363	24	1.44	〃	湊	後野		21			0	市
363	25	0.66	〃	湊	雀木		26			2	市
363	26	0.54	〃	湊	雀木		12			0	市
363	27	0.21	〃	野畑	小鹿倉		11			0	市
363	28	2.64	〃	高岡	字南		14			2	県
363	29	0.30	〃	高岡	鳥穴		15			1	県
363	31	0.72	〃	野畑	落口水				4	0	市
363	32	1.08	〃	柿原	直登山					0	市
363	33	0.90	〃	柿原	井手上			8		0	町
363	34	1.17	〃	大竜	上迫		10			0	市
363	35	0.42	〃	五ヶ瀬	水無			7		0	県
363	36	0.48	〃	阿蘇野	大原			5		0	県
363	39	3.60	〃	直野内山	古寺		18			0	市
363	44	1.92	〃	阿蘇野	大野原					0	農
363	45	0.42	〃	阿蘇野	松尾			7		0	農
363	46	2.40	〃	阿蘇野	大河原谷		10			1	農
363	47	1.17	〃	阿蘇野	櫛木		16			2	農
363	48	4.32	〃	阿蘇野	砥石			7		1	県
363	49	0.48	〃	直野内山	赤岩				1	0	市
363	50	0.48	〃	直野内山	風詰				3	1	市

危険地区 番号		面積 (ha)	位置			公共施設等					道路
市町村	地区		市町村	大字	字	人 50 戸以上 家	人 49 ～ 10 戸 家	人 9 ～ 5 戸 家	人 4 戸以下 家	(道路除く) 公共施設	
363	51	0.81	"	直野内山	下原				1	0	市
363	52	1.08	"	直野内山	小路久保				2	0	市
363	53	0.42	"	直野内山	大直野				2	0	市
363	54	0.36	"	直野内山	底畑				2	0	市
363	55	0.27	"	野畑	野台				3	0	市
363	56	0.09	"	野畑	野台					0	市
363	57	0.24	"	直野内山	景平					0	県
363	58	0.45	"	野畑	熊群				3	0	県
363	59	1.95	"	野畑	剣ノ木				4	0	県
363	60	0.54	"	野畑	剣ノ木					0	市
363	61	0.42	"	野畑	向畑				1	1	県
363	62	0.36	"	野畑	向畑					0	県
363	63	0.72	"	野畑	向畑					0	県
363	64	0.72	"	野畑	向畑					0	県
363	65	0.09	"	野畑	向畑					0	県
363	68	1.35	"	五ヶ瀬	永慶寺		22			1	林
363	70	0.54	"	竜原	池ノ久保					0	市
363	71	0.11	"	五ヶ瀬	赤仁田					0	県
363	72	0.09	"	五ヶ瀬	赤仁田					1	県
363	73	0.08	"	五ヶ瀬	赤仁田					1	県
363	74	2.25	"	阿蘇野	西大原			7		1	県
363	75	1.80	"	阿蘇野	平連		12			2	県
363	81	0.96	"	阿蘇野	松本峠					0	県
363	82	1.02	"	阿蘇野	下野				1	1	県
363	83	0.90	"	阿蘇野	上野			6		0	県
363	84	1.08	"	阿蘇野	上野			8		0	県
363	85	0.21	"	阿蘇野	赤藪			8		1	農
363	86	0.72	"	阿蘇野	常盤嶽			9		2	市
363	87	0.42	"	阿蘇野	常盤嶽			5		1	市
363	88	1.26	"	阿蘇野	尾久保				1	0	市
363	89	1.35	庄内町	阿蘇野	尾久保谷				2	0	市
363	90	0.48	"	阿蘇野	宇津木原				2	0	市
363	94	2.25	"	長野	中虎			6		0	市
363	95	1.05	"	長野	野原		17			1	市
363	97	0.30	"	阿蘇野	日ヶ暮				2	1	市
363	98	1.05	"	西大津留	高揚山			7		1	市
363	99	1.08	"	西大津留	高揚山		12			1	市
363	100	0.54	"	湊	新甲斐			8		0	市
363	101	0.72	"	野畑	石ヶ迫			5		0	市
363	102	1.26	"	直野内山	赤岩				3	1	市
363	103	3.45	"	阿蘇野	忠臣松		14			0	市
364	1	1.08	湯布院町	塚原	小狭間		27			0	県
364	2	1.80	"	塚原	奈良山		17			0	県
364	3	2.34	"	塚原	由布岳			8		1	県
364	4	1.95	"	塚原	男能濃松		10			0	県
364	5	6.00	"	塚原	男能濃松		10			0	県
364	6	1.80	"	塚原	鶴見嶽(B)				4	0	県
364	7	0.66	"	塚原	鶴見嶽					0	県
364	8	0.78	"	塚原	硫黄山				2	0	県
364	9	0.72	"	川上	外野		11			0	市
364	10	0.78	"	川上	原山					0	県
364	11	0.48	"	川上	平原		41			0	県
364	12	0.36	"	川上	茶屋ノ台		43			0	県
364	13	0.63	"	川上	若山		41			0	市
364	14	0.45	"	川北	中野					0	県

危険地区 番号		面積 (ha)	位置			公共施設等					道路
市町村	地区		市町村	大字	字	人 50 戸 以上	人 49 ～ 10 戸	人 9 ～ 5 戸	人 4 戸 以下	(道路除く) 公共施設	
364	15	0.21	"	川上	丸尾	51				2	県
364	16	1.20	"	川上	重見	146				0	県
364	17	0.09	"	川西	ユム田			8		2	県
364	18	2.25	"	川西	湯無田			5		1	国
364	19	1.20	"	川西	湯無田					1	県
364	20	0.60	"	川北	藤ヶ山	98				4	県
364	21	1.17	"	川上	重見	135				0	県
364	22	0.63	"	川南	井手明神		44			2	県
364	23	0.36	"	川南	湯山尻	77				0	県
364	24	0.72	"	川南	田主岳	71				3	県
364	25	0.90	"	川上	岳本前平		46			0	県
364	26	0.45	"	川上	野々草		48			0	県
364	27	0.90	"	川上	倉木山	80				0	県
364	29	0.18	"	中川	ホヤ川		12			2	国
364	30	0.36	"	中川	平ノ山	58				3	国
364	31	0.72	"	中川	平		18			1	県
364	32	0.63	"	中川	川内平		27			2	県
364	33	0.60	"	川西	山田		23			2	国
364	34	0.36	"	川西	下ノ田					2	国
364	35	1.80	"	湯ノ平	カドイシ			6		3	県
364	36	0.99	"	川西	芳ノ元				2	2	市
364	37	0.81	"	川西	大久保山				1	2	市
364	38	0.54	"	川西	大夕尾			8		1	国
364	39	0.90	"	川西	中ノソノ			9		1	国
364	40	0.15	"	川西	山ノツル			6		1	国
364	41	0.42	"	川西	湯ノ上			7		1	国
364	42	0.90	"	下湯ノ平	ツキ合				3	1	国
364	43	9.60	湯布院町	中川	水地		20			1	国
364	44	1.80	"	中川	尾子岳		11			1	市
364	45	1.08	"	下湯ノ平	大岳		17			1	国
364	46	0.84	"	下湯ノ平	大林		25			1	国
364	47	0.42	"	湯ノ平	クマノサカ			8		3	県
364	48	0.99	"	下湯ノ平	トブ			7		1	県
364	49	0.36	"	下湯ノ平	室屋		24			1	市
364	50	0.42	"	下湯ノ平	ツブラ山			7		2	県
364	52	0.63	"	湯ノ平	カマガタイ	111				4	県
364	53	0.06	"	湯ノ平	二重山	111				4	県
364	54	0.48	"	湯ノ平	井手ノ口	111				4	県
364	55	0.42	"	湯ノ平	光明山	111				4	県
364	56	0.60	"	湯ノ平	扇山	111				4	県
364	57	0.48	"	湯ノ平	扇山	111				4	県
364	58	1.05	"	川上	岳本	80				0	県
364	59	1.62	"	川上	山石					1	県
364	60	0.23	"	川西	上津々良		23			2	国
364	62	0.45	"	川西	吉野台			6		1	国
364	63	0.63	"	川上	津江		46			0	県
364	64	0.63	"	川西	畑倉		32			2	県
364	66	0.18	"	下湯ノ平	渡司			5		1	国
364	67	0.36	"	川北	東ノ原		32			3	国
364	68	0.99	"	川上	倉木山 (A)		40			0	県
364	70	0.06	"	川上	岩下		41			1	県
364	71	0.10	"	下湯ノ平	和賀台			6		1	国
364	74	0.96	"	湯平	大田尾			7		1	県
364	75	0.24	"	川上	若杉			8		1	県
364	76	0.96	"	川上	若杉			5		0	県

危険地区 番号		面積 (ha)	位置			公共施設等					
市町村	地区		市町村	大字	字	人50 戸以上 家	人49 ～ 10戸 家	人9 ～ 5戸 家	人4 戸以下 家	(道路除 く) 公共施設	道路
364	77	0.96	〃	川上	迫					0	国
364	78	0.84	〃	川上	茶屋の上				3	0	県
364	79	0.54	〃	川西	槐木			9		1	県
364	80	0.90	〃	川北	畑の原	50				200	県
364	81	1.92	〃	川北	泉山	50				300	県
364	82	1.20	〃	川上	倉木山	100				0	県
364	83	1.20	〃	川南	岳	100				0	県
364	84	0.45	〃	川上	岳本前平		15			0	市
364	85	0.72	〃	中川	ナベクラ			6		60	県
364	86	0.72	〃	中川	ナベクラ			8		120	県
364	87	0.96	〃	川西	黒田		17			3	国
364	88	1.68	〃	中川	仏山			5		0	市
364	89	0.90	〃	湯平	インコエ			6		0	市
364	90	1.20	〃	川西	井手ノ下				2	231	市
364	91	0.96	〃	下湯平	トブ				2	1	市
364	92	0.90	〃	下湯平	下ノサコ				2	1	市
364	93	0.72	〃	下湯平	大久保		11			0	市
381	1	3.36	佐賀関町	大平	由ケ迫		32			0	国
381	2	0.63	〃	大平	西谷東		31			1	国
381	3	0.12	〃	大平	東谷東				2	1	国
381	4	0.75	〃	大平	古幸谷		18			0	国
381	5	0.30	〃	志生木	小辛幸				2	0	国
381	6	0.09	〃	志生木	辛幸		32			2	市
381	7	0.09	〃	志生木	辛幸		15			0	市
381	8	0.15	佐賀関町	関	福水		34			1	市
381	9	0.12	〃	関	掘尻					0	市
381	10	0.06	〃	関	影ノ浦					0	市
381	11	0.30	〃	関	幸の浦	50				1	市
381	12	0.09	〃	志生木	山崎		42			1	市
381	13	0.06	〃	志生木	山崎		22			1	市
381	14	0.09	〃	志生木	南山口					0	農
381	15	0.09	〃	志生木	南山口					1	農
381	16	0.06	〃	志生木	南山口					1	市
381	17	0.18	〃	神崎	平保原					2	市
381	18	0.09	〃	志生木	南山口					1	市
381	20	0.63	〃	志生木	大谷			7		0	農
381	21	0.54	〃	志生木	中川内					2	市
381	22	1.98	〃	志生木	中川内					1	林
381	24	0.45	〃	志生木	阿曾田				2	0	農
381	25	0.54	〃	白木	秋ノ江	150				1	国
381	26	0.30	〃	白木	室生		13			0	国
381	27	0.12	〃	白木	室生			5		0	国
381	29	1.98	〃	木佐上	中尾		11			0	農
381	30	0.30	〃	木佐上	岩尾		15			1	農
381	31	0.42	〃	木佐上	赤井		12			0	市
381	32	0.81	〃	木佐上	赤井		12			1	市
381	33	0.84	〃	一尺屋	前田	108				0	国
381	35	0.84	〃	一尺屋	前田	115				0	国
381	36	0.45	〃	木佐上	轟		13			1	県
381	37	0.72	〃	木佐上	赤井					1	市
381	38	0.30	〃	木佐上	轟木		15			0	県
381	39	0.90	〃	一尺屋	田ノ浦		36			2	県
381	40	0.72	〃	志生木	中の谷		20			0	県
381	41	0.40	〃	白木	木谷	120				1	国
381	42	0.27	〃	白木	白木奥	125				1	国

危険地区 番号		面積 (ha)	位置			公共施設等					道路
市町村	地区		市町村	大字	字	人 50 戸以上 家	人 49 ～ 10戸 家	人 9 ～ 5戸 家	人 4 戸以下 家	(道路除く) 公共施設	
381	43	0.15	"	志生木	南山口					1	市
381	44	0.24	"	関	古宮	50				0	市
381	45	0.18	"	志生木	カギヤマ			7		0	
381	46	3.00	"	木佐上	大舞		15			1	林
381	47	0.13	"	馬場	中山		11			0	市
381	48	0.81	"	神崎	落水		12			1	国
381	49	0.24	"	関	古宮			6		1	市
381	51	0.36	"	大平	西谷西		19			2	国
381	52	0.36	"	大平	古幸谷				3	4	国
381	53	1.20	"	木佐上	那古柳		13			0	市
381	54	0.36	"	志生木	山崎		45			1	市
381	55	0.54	"	志生木	鍵山		24			1	市
381	56	0.90	"	志生木	十谷		14			1	市
381	57	0.60	"	志生木	小柿山		21			0	市
381	58	2.16	"	一尺屋	瓦崎	50				4	国
401	3	2.40	上浦町	浅海井浦	暁嵐	84				2	国
401	4	0.81	"	浅海井浦	暁嵐	84				2	国
401	5	0.99	"	浅海井浦	津井越	84				2	国
401	6	0.03	"	浅海井浦	丸		29			4	国
401	7	0.06	"	津井浦	津井		16			1	
401	8	0.30	"	津井浦	津井	74				1	市
401	10	0.90	上浦町	津井浦	津井			6		1	国
401	11	0.30	"	最勝海浦	大地ヶ浦		31			1	県
401	12	0.06	"	最勝海浦	大地ヶ浦		25			0	県
401	13	0.18	"	最勝海浦	長田		35			1	県
401	14	0.36	"	最勝海浦	長田		35			1	県
401	15	0.36	"	最勝海浦	長		34			0	県
401	16	0.36	"	最勝海浦	長田		33			0	県
401	17	0.06	"	最勝海浦	村					0	県
401	18	0.36	"	最勝海浦	落水					0	県
401	19	0.24	"	最勝海浦	樽ノ口					1	県
401	20	0.45	"	最勝海浦	塩屋ヶ浦					0	県
401	21	0.03	"	最勝海浦	福泊		16			0	県
401	22	0.12	"	最勝海浦	福泊		23			0	県
401	23	0.06	"	最勝海浦	大浜					0	県
401	24	0.18	"	最勝海浦	網代道		32			0	県
401	27	0.54	"	浅海井浦	浅海井	84				2	市
401	30	0.47	"	最勝海浦	蒲戸	63				4	県
402	1	1.56	弥生町	尺間	屋敷ノ上		15			0	国
402	2	0.60	"	尺間	中ノ谷					0	国
402	4	0.12	"	尺間	川中	51				2	国
402	5	0.09	"	尺間	川中		45			2	国
402	6	0.09	"	尺間	大原		29			1	国
402	7	0.06	"	尺間	大原		29			1	国
402	8	1.20	"	尺間	堤内		37			1	国
402	9	1.80	"	尺間	堀水		43			1	国
402	10	0.09	"	床木	久保		30			1	県
402	11	0.09	"	床木	丸山		38			3	県
402	12	0.30	"	床木	丸山		35			3	県
402	13	0.15	"	床木	岩ノ下		35			3	県
402	14	0.24	"	床木	徳木	50				4	県
402	15	0.42	"	尺間	石原	70				2	国
402	16	0.54	"	尺間	石原	71				2	国
402	17	0.06	"	大坂本	折原	64				2	国
402	18	1.02	"	大坂本	元田	86				3	国

危険地区 番号		面積 (ha)	位置			公共施設等					
市町村	地区		市町村	大字	字	人 50 戸以上 家	人 49 ～ 10 戸 家	人 9 ～ 5 戸 家	人 4 戸以下 家	(道路除く) 公共施設	道路
402	19	0.60	"	大坂本	元田		36			1	国
402	20	0.18	"	大坂本	高祖		30			1	国
402	21	0.30	"	大坂本	虹ヶ鼻		14			1	国
402	22	0.42	"	床木	大向		29			0	県
402	23	0.18	"	床木	荒内		29			2	県
402	24	0.12	"	床木	岩ノ下		29			2	県
402	25	0.12	"	床木	岩ノ下		21			1	県
402	26	0.54	"	床木	元越		28			1	県
402	27	0.54	"	床木	市ノ瀬		27			1	県
402	28	0.24	"	床木	六田山		42			2	県
402	29	0.24	"	床木	岡ノ上		38			2	県
402	30	0.36	"	井崎	土崎	118				2	国
402	31	0.18	"	井崎	川又	64				4	国
402	32	0.54	"	井崎	宮園	58				4	国
402	33	0.48	"	上小倉	山田内		22			3	国
402	35	0.30	"	尺間	長畑	58				2	国
402	36	0.48	"	山梨利	山ノ上		14			0	県
402	37	0.12	"	山梨子	山ノ上		10			1	県
402	38	0.24	弥生町	山梨子	宮路			8		0	県
402	39	0.18	"	山梨子	横手		12			1	県
402	40	0.18	"	山梨子	岡ノ上			7		0	県
402	41	0.18	"	山梨子	荒谷					0	市
402	42	0.06	"	細田	江良ヶ迫				4	0	市
402	43	0.12	"	細田	カンノ木		17			0	市
402	44	0.12	"	細田	大谷			9		1	市
402	45	0.30	"	細田	上小谷		17			1	市
402	46	0.63	"	細田	下小谷			6		0	市
402	47	0.18	"	小田	冬口		30			1	国
402	48	0.18	"	小田	冬口		18			1	国
402	49	0.60	"	小田	野添		30			2	国
402	50	0.30	"	小田	番匠		12			1	国
402	51	0.72	"	門田	須平	57				2	林
402	54	0.63	"	江良	宮ノ内	54				0	国
402	55	0.36	"	細田	大谷		19			1	市
402	56	0.15	"	江良	石内		44			1	国
402	57	0.72	"	江良	江良		38			3	国
402	58	0.12	"	堤内	下ノ迫	59				4	市
402	59	0.30	"	堤内	上ノ平	53				4	市
402	60	0.24	"	堤内	大笠	62				3	市
402	61	0.30	"	堤内	大笠	60				3	市
402	62	1.20	"	堤内	田代	65				4	林
402	63	1.02	"	堤内	大内	52				2	林
402	64	0.60	"	尺間	池ノ谷					0	林
402	65	0.15	"	尺間	宇藤木		42			2	県
402	66	0.23	"	尺間	黒土		44			3	国
402	67	0.68	"	床木	西河内		48			4	県
402	68	0.30	"	大坂本	元田				3	1	市
402	69	0.60	"	床木	西河内					0	県
402	70	0.54	"	尺間	川中		46			2	国
402	71	0.08	"	尺間	黒土	58				3	国
402	74	0.99	"	江良	久土		22			2	林
402	75	0.27	"	尺間	シタ原イ					0	国
402	76	0.96	"	尺間	セコヒキ		15			1	市
402	77	0.90	"	尺間	宇藤木		15			1	市
402	78	0.81	"	尺間	宇藤木		15			1	市



危険地区 番号		面積 (ha)	位置			公共施設等					
市町村	地区		市町村	大字	字	人 50 戸以上 家	人 49 ～ 10 戸 家	人 9 ～ 5 戸 家	人 4 戸以下 家	(道路除く) 公共施設	道路
402	79	1.26	"	尺間	宇藤木		15			1	市
402	80	0.48	"	尺間	宇藤木		15			1	市
402	81	0.42	"	尺間	宇藤木		15			1	市
403	1	2.16	本匠村	因尾	宇曾河内		43			5	林
403	2	0.48	"	風戸	カジ屋敷		46			2	県
403	3	0.30	"	風戸	竹原				1	0	
403	4	0.36	"	風戸	清水原				1	1	市
403	5	0.36	"	風戸	猿飛				1	0	県
403	6	0.78	"	風戸	高蘇			9		1	県
403	7	1.62	"	宇津々	長ノ分		29			2	市
403	8	0.18	"	山部	下腰越				1	0	県
403	9	1.56	"	山部	下腰越				1	0	県
403	10	0.18	"	山部	登尾				1	0	市
403	12	0.42	"	山部	桜原			5		0	市
403	13	0.24	"	山部	広山部					0	市
403	14	0.12	本匠村	山部	ユウケ内				1	0	県
403	15	0.78	"	山部	金山				1	0	県
403	16	0.06	"	山部	後口畑				1	0	県
403	17	2.10	"	因尾	屋形		45			5	林
403	18	0.06	"	因尾	日平		43			5	林
403	19	0.24	"	因尾	松内					0	県
403	20	0.60	"	井ノ上	中ノ迫		20			2	県
403	21	0.42	"	井ノ上	内ヶ畑		20			2	県
403	22	0.36	"	井ノ上	捨木下		20			2	県
403	23	0.06	"	小半	小半		32			1	林
403	24	0.12	"	大半	小半		32			1	林
403	25	0.18	"	小半	小半		32			1	林
403	26	0.06	"	小半	尾崎		32			1	林
403	27	0.18	"	小半	小倉口		32			1	林
403	28	0.36	"	小半	小半		10			0	県
403	29	0.96	"	小半	滝ノ脇				4	0	県
403	30	0.06	"	因尾	松内		47			2	県
403	31	0.06	"	因尾	蜂ノ久保		47			2	県
403	32	0.90	"	井ノ上	シカノ山		47			2	県
403	33	0.48	"	井ノ上	井ノ上				1	0	県
403	34	0.06	"	井ノ上	井ノ上					0	県
403	35	0.78	"	井ノ上	大ゴ畑					0	県
403	36	0.72	"	井ノ上	穴ノ口					0	県
403	37	0.30	"	小半	白土					0	県
403	38	0.48	"	小半	山ノ神迫					0	県
403	39	0.24	"	小半	スキ木					0	県
403	40	0.18	"	小半	小半		11			0	県
403	41	0.06	"	波寄	波寄		11			0	県
403	42	0.12	"	波寄	波寄		11			0	県
403	43	0.06	"	波寄	波寄		11			0	県
403	44	0.12	"	波寄	荒瀬		10			0	県
403	45	0.24	"	宇津々	コキノ平				3	0	県
403	46	0.18	"	宇津々	小松世				2	0	県
403	47	0.12	"	笠掛	野中		10			0	県
403	48	0.12	"	笠掛	アクタガミ					0	県
403	49	0.54	"	笠掛	神ノ上		26			1	林
403	50	0.36	"	三股	奥ノ谷			9		0	市
403	51	0.30	"	三股	森ノ下			9		0	県
403	53	0.18	"	波寄	森首			8		0	県
403	54	0.36	"	波寄	原河内		10			0	市

危険地区 番号		面積 (ha)	位置			公共施設等					
市町村	地区		市町村	大字	字	人50 戸以上 家	人49 ～ 10戸 家	人9 ～ 5戸 家	人4 戸以下 家	(道路除 く) 公共施設	道路
403	55	0.54	"	波寄	大内				3	0	市
403	56	0.36	"	波寄	大内口				3	0	市
403	57	0.30	"	波寄	一矢返		11			0	市
403	58	0.06	"	小川	立石				2	0	市
403	59	0.18	"	小川	コモ迫				2	0	市
403	60	0.12	"	小川	クミノ木				2	0	市
403	61	0.24	"	小川	屋敷の原			5		0	市
403	62	0.06	"	小川	市分口				4	0	林
403	63	0.24	"	山部	檜峰				1	0	国
403	64	0.24	"	山部	檜峰					1	国
403	65	0.24	"	山部	檜峰					0	市
403	66	0.48	"	山部	アゼ畑				2	0	市
403	67	0.36	本匠村	山部	赤石					0	市
403	68	0.48	"	山部	竹ノ山					0	県
403	69	0.06	"	山部	山部					0	市
403	70	0.12	"	山部	山部					0	県
403	71	0.42	"	山部	山部					0	県
403	72	0.36	"	山部	新開					0	県
403	73	0.90	"	山部	新開				1	0	県
403	74	0.36	"	山部	新開					0	県
403	75	0.12	"	山部	松葉				3	0	県
403	76	0.54	"	山部	松葉					0	県
403	77	0.12	"	山部	松葉					0	県
403	78	0.18	"	山部	松葉				1	0	県
403	79	0.06	"	山部	松葉					0	県
403	80	1.26	"	山部	葛羅				3	0	県
403	81	0.18	"	山部	河原内				2	0	県
403	82	0.90	"	山部	河原内					0	県
403	83	0.12	"	山部	河原内					0	県
403	84	0.30	"	堂ノ間	上ノ平					0	県
403	85	0.78	"	堂ノ間	日ノ平					0	県
403	86	0.18	"	堂ノ間	マンジ					0	県
403	87	0.18	"	堂ノ間	ツエヒキワリ				3	0	県
403	88	0.90	"	堂ノ間	中尾			5		0	県
403	89	0.24	"	堂ノ間	石場		12			5	県
403	90	0.48	"	因尾	松内				4	0	県
403	91	0.12	"	堂ノ間	マノコエ		22			5	県
403	92	1.44	"	小川	牛の頭					0	林
403	93	1.53	"	小川	牛の頭		25			0	市
403	94	0.84	"	小川	岩屋					0	林
403	95	0.36	"	小川	岩屋					0	市
403	96	0.12	"	小川	岩屋					0	市
403	97	0.42	"	小川	岩屋		11			0	市
403	98	0.12	"	小川	岩屋				2	0	林
403	99	0.42	"	小川	番ノ原				1	1	林
403	100	0.48	"	小川	通り山					2	市
403	101	0.90	"	小川	仁田ノ塔			5		0	市
403	102	0.42	"	小川	立山口				1	0	市
403	103	0.48	"	小川	管ノ木			5		0	市
403	104	0.12	"	小川	天迫		15			0	市
403	105	0.60	"	小川	福河内					0	市
403	106	1.86	"	上津川	ノツガ屋敷					0	県
403	107	0.18	"	上津川	井の内					0	県
403	108	0.84	"	上津川	長久保		15			1	県
403	109	0.42	"	上津川	椎木山		18			1	県

危険地区 番号		面積 (ha)	位置			公共施設等					
市町村	地区		市町村	大字	字	人50 戸以上 家	人49 ～ 10戸 家	人9 ～ 5戸 家	人4 戸以下 家	(道路除 く) 公共施設	道路
403	110	0.18	"	上津川	荒内山		11			1	県
403	111	0.36	"	上津川	井ノ内			7		2	県
403	112	0.99	"	上津川	井ノ内		11			2	県
403	113	0.12	"	小川	牛の頭					0	市
403	114	0.60	"	堂ノ間	トビガ迫		39			1	林
403	115	0.90	"	井ノ上	捨木下		20			2	県
403	116	0.36	"	山川	丸山		18			0	市
403	119	0.36	"	山部	登尾					0	市
403	125	0.06	"	小川	岡					0	林
403	142	0.99	本匠村	小半	法師ヶ瀬					0	県
403	145	0.72	"	因尾	藤河内		47			2	県
403	146	0.09	"	笠掛	蛇ノ迫					0	市
403	147	3.42	"	因尾	奥ノ畑A		43			3	林
403	148	0.42	"	因尾	奥ノ畑		43			3	市
403	149	1.26	"	因尾	奥ノ畑		38			3	林
403	150	0.30	"	因尾	奥ノ畑		38			3	林
403	151	0.48	"	因尾	奥ノ畑		38			3	林
403	152	0.42	"	宇津々	山口		27			2	市
403	153	0.36	"	宇津々	由布		10			0	市
403	154	0.18	"	宇津々	久保ノ前		11			1	市
403	155	0.60	"	宇津々	久保ノ前		11			1	市
403	156	0.12	"	宇津々	久保ノ前			6		1	市
403	157	0.12	"	笠掛	長野上			6		2	県
403	158	0.12	"	山部	中畑				3	0	県
403	159	1.89	"	上津川	竹の下		13			1	県
404	1	1.38	宇目町	小野市	大ノ田		27			1	国
404	2	0.18	"	小野市	日ノ内			6		1	国
404	3	0.72	"	小野市	日ノ内			5		1	国
404	4	0.27	"	小野市	轟川内			8		0	市
404	5	0.27	"	小野市	中ノ内			8		0	市
404	6	0.90	"	南田原	堂ヶ谷				1	0	県
404	7	1.20	"	南田原	下葛葉				1	0	県
404	8	0.60	"	南田原	下葛葉					0	県
404	9	0.66	"	南田原	藤ヶ谷					0	県
404	10	0.27	"	南田原	柏				1	0	林
404	11	0.39	"	南田原	柏				1	0	林
404	12	1.32	"	小野市	黒原		27			0	国
404	13	0.45	"	小野市	柏原		25			0	市
404	14	0.33	"	小野市	小雪白		25			1	林
404	15	0.06	"	小野市	小雪白		25			1	林
404	16	0.12	"	小野市	小雪白		25			0	林
404	17	0.18	"	小野市	宮園			7		1	国
404	18	0.21	"	小野市	宮園				3	0	国
404	19	0.21	"	小野市	釘戸		10			0	国
404	20	0.15	"	小野市	釘戸			5		0	国
404	21	0.24	"	小野市	土取			6		0	国
404	22	0.54	"	小野市	赤迫			8		0	国
404	23	0.09	"	小野市	小野ノ下			9		0	国
404	24	0.15	"	小野市	上ノ園		14			1	市
404	25	1.20	"	小野市	一ノ内			8		0	林
404	26	0.51	"	小野市	釘戸		19			2	市
404	27	0.15	"	小野市	中山				3	0	県
404	28	0.09	"	千束	坂瀬				2	5	県
404	29	0.09	"	千束	山ノ口					2	県
404	30	0.15	"	千束	山ノ口					2	県

危険地区 番号		面積 (ha)	位置			公共施設等					
市町村	地区		市町村	大字	字	人50 戸以上 家	人49 ～ 10戸 家	人9 ～ 5戸 家	人4 戸以下 家	(道路除 く) 公共施設	道路
404	31	1.32	〃	千束	伏野		18			2	県
404	32	0.09	〃	千束	酒利				3	0	市
404	33	0.84	〃	千束	酒利			5		0	市
404	34	0.96	〃	千束	ナガエ		24			0	市
404	35	0.21	〃	千束	清水ヶ元				4	0	市
404	36	0.18	〃	河内	野仲				1	0	市
404	37	0.54	宇目町	河内	桃の下		13			1	市
404	38	0.15	〃	河内	井尻					0	県
404	39	0.09	〃	塩見園	太田					0	県
404	40	0.48	〃	木浦内	神事			8		1	市
404	41	0.15	〃	木浦内	赤檜				1	1	県
404	42	0.18	〃	木浦内	大瀬原				1	0	県
404	43	0.12	〃	木浦内	大瀬原				1	0	県
404	44	0.30	〃	木浦内	悪所内				3	0	林
404	45	0.09	〃	木浦内	西山				2	0	県
404	46	0.18	〃	木浦内	御泊					0	市
404	47	0.27	〃	木浦内	払鳥屋					0	市
404	48	0.18	〃	木浦内	払鳥屋				4	0	市
404	49	0.36	〃	木浦内	皿内				3	0	市
404	50	0.33	〃	木浦内	皿内				1	0	市
404	51	0.12	〃	南田原	桃田				1	1	県
404	52	0.09	〃	南田原	中岳			9		0	県
404	53	0.12	〃	南田原	松本				3	0	県
404	54	0.18	〃	木浦内	奥江			5		0	県
404	55	0.18	〃	南田原	平原		16			2	県
404	56	0.27	〃	南田原	寺家		11			0	県
404	57	0.15	〃	南田原	寺原				4	0	県
404	58	0.09	〃	小野市	黒原		10			0	県
404	59	0.09	〃	千束	向前田				3	0	県
404	60	0.60	〃	重岡	芋ノ瀬				3	0	市
404	61	0.54	〃	重岡	貝道			5		0	林
404	62	0.24	〃	重岡	代ノ田				1	0	市
404	63	0.06	〃	千束	豊籐		25			0	市
404	64	0.18	〃	千束	豊籐			9		2	市
404	65	0.15	〃	塩見園	竹ノ上			6		1	県
404	66	0.18	〃	大平	上仲江		14			2	市
404	67	0.18	〃	大平	上仲江				3	2	市
404	68	0.06	〃	塩見園	坂田			8		0	県
404	69	0.12	〃	大平	芝原			6		0	国
404	70	0.21	〃	大平	岡田		18			3	国
404	71	0.24	〃	大平	岡田		14			2	国
404	72	0.36	〃	木浦内	上落水		46			4	県
404	73	0.21	〃	木浦鉦山	長門町		30			2	県
404	74	0.27	〃	木浦鉦山	長門町		26			4	県
404	75	0.30	〃	木浦鉦山	岩屋地				4	1	県
404	76	0.45	〃	木浦鉦山	上町		35			2	県
404	77	0.09	〃	南田原	菅谷			6		1	国
404	78	0.21	〃	重岡	小長谷				2	0	市
404	79	0.03	〃	重岡	小野			7		1	市
404	80	1.14	〃	重岡	大河内			8		0	林
404	81	0.09	〃	重岡	田野山				1	0	市
404	82	0.15	〃	重岡	田野山			9		1	市
404	83	0.15	〃	重岡	田野山			6		0	市
404	84	0.84	〃	重岡	田野河内			6		0	林
404	85	1.26	〃	大平	伏部野			9		1	林

危険地区 番号		面積 (ha)	位置			公共施設等					
市町村	地区		市町村	大字	字	人 50 戸以上 家	人 49 ～ 10 戸 家	人 9 ～ 5 戸 家	人 4 戸以下 家	(道路除く) 公共施設	道路
404	86	0.15	"	重岡	小野					0	市
404	87	0.60	"	木浦内	原				1	4	県
404	88	0.18	"	木浦内	堀切					0	市
404	89	0.18	宇目町	南田原	真弓			5		0	市
404	90	1.80	"	南田原	赤水				1	1	林
404	91	0.12	"	南田原	桑ノ原			6		0	国
404	92	0.06	"	南田原	赤水				1	1	林
404	93	0.72	"	重岡	水ヶ谷				4	0	市
404	94	0.27	"	重岡	水ヶ谷				1	0	市
404	95	0.06	"	重岡	宗太郎				2	1	国
404	96	0.12	"	重岡	宗太郎			6		1	国
404	97	0.24	"	重岡	宗太郎				1	1	国
404	98	0.48	"	木浦内	原		46			4	県
404	99	1.13	"	木浦内	カコイ山		46			4	県
404	100	0.60	"	南田原	柴屋谷					1	県
404	101	0.54	"	木浦内	落水		37			4	県
404	102	1.08	"	木浦鉦山						0	林
404	103	0.90	"	木浦内	釜峠					0	県
404	105	2.94	"	木浦内	払鳥屋					0	市
404	106	0.18	"	南田原	小日平					0	市
404	107	0.24	"	小野市	山川					0	市
404	108	0.18	"	南田原	ソラケ谷					0	県
404	109	2.10	"	南田原	柳瀬					0	市
404	110	0.09	"	木浦内	トヤ原		30			4	県
404	111	0.90	"	小野市	赤松ノ戸上					1	県
404	112	0.27	"	木浦内	落水		46			4	県
404	113	1.17	"	木浦鉦山	ホリキリ		32			3	県
404	114	0.27	"	木浦内	下落水B		30			3	県
404	115	0.24	"	木浦内	葎ヶ迫A		28			4	県
404	116	0.24	"	木浦内	葎ヶ迫B		29			4	県
404	117	0.21	"	木浦内	ドヤリルA		30			4	県
404	118	0.39	"	木浦内	ドヤリルB		30			4	県
404	119	0.18	"	千束	向前田				3	0	市
404	120	0.18	"	千束	向前田			6		0	市
404	121	0.18	"	千束	向前田				4	1	市
404	122	0.18	"	千束	向前田				3	0	市
404	123	0.18	"	重岡	貝道				3	0	市
404	124	0.12	"	大平	上仲江			7		0	市
404	125	9.90	"	木浦内	奥ヶ迫			5		0	林
405	1	0.48	直川村	下直見	鳥越		17			2	国
405	2	0.30	"	下直見	下口		21			2	国
405	3	0.60	"	下直見	間河内		30			2	国
405	4	0.06	"	下直見	上ノ口		20			2	国
405	5	0.36	"	下直見	新洞		16			1	市
405	6	0.48	"	下直見	向山				2	0	市
405	7	1.98	"	横川	梅ノ木迫		20			0	県
405	8	1.98	"	横川	竹ノ脇		21			2	林
405	9	0.66	"	仁田原	大ツル		41			0	県
405	10	0.06	"	仁田原	カヤガキ		29			1	国
405	11	0.48	"	上直見	フク畑		11			1	国
405	12	0.06	"	上直見	シマダ		11			1	国
405	13	0.06	"	仁田原	向ノ原		14			1	国
405	14	0.90	"	上直見	宮ノ下			8		1	国
405	15	0.18	"	上直見	神原		22			5	国
405	16	0.24	"	上直見	川又			6		1	国

危険地区 番号		面積 (ha)	位置			公共施設等					
市町村	地区		市町村	大字	字	人 50 戸以上 家	人 49 ～ 10 戸 家	人 9 ～ 5 戸 家	人 4 戸以下 家	(道路除く) 公共施設	道路
405	17	0.54	直川村	上直見	石平		13			2	国
405	18	0.21	"	上直見	ヤゴ道上					0	国
405	19	0.09	"	上直見	鉢久保		11			2	国
405	20	1.08	"	上直見	山ノ神		14			0	林
405	21	0.24	"	下直見	中の内		23			1	市
405	22	0.09	"	下直見	袖ノ木迫			5		0	市
405	23	1.53	"	下直見	トオノキ元		10			3	国
405	24	0.54	"	下直見	後山		13			2	国
405	25	0.06	"	上直見	下間庭				1	1	国
405	26	0.06	"	上直見	棚ヶ迫					1	
405	27	0.06	"	上直見	日操下					1	
405	28	0.18	"	上直見	河内		18			1	市
405	29	1.44	"	上直見	道シガキ		17			1	林
405	30	0.12	"	上直見	新開		10			0	林
405	31	1.08	"	横川	アラウチ		17			0	県
405	32	0.30	"	横川	トヨノキ		17			0	県
405	33	0.12	"	横川	尾ノ上		21			1	県
405	34	0.78	"	横川	ムマミチ		14			2	林
405	35	1.92	"	横川	月形				4	0	市
405	36	0.95	"	横川	月形				4	0	市
405	37	0.12	"	横川	月形		11			1	県
405	38	0.54	"	横川	シイヤ		17			0	県
405	39	0.36	"	横川	ムタノウチ		15			1	県
405	40	0.48	"	横川	樺河内		14			1	県
405	41	0.06	"	横川	カジヤシキ		11			0	県
405	42	1.56	"	横川	山の神			7		0	県
405	43	0.30	"	仁田原	岸ノ上		17			3	国
405	44	0.54	"	仁田原	岸上		14			3	国
405	45	0.21	"	仁田原	戸石ヶ迫		19			3	国
405	46	0.09	"	仁田原	イチテヤ		14			3	国
405	47	0.54	"	仁田原	抽ノ原		11			1	国
405	49	0.09	"	仁田原	仁田原					1	
405	50	1.35	"	仁田原	仁田原		14			1	林
405	51	0.12	"	仁田原	岸ノ上		13			4	国
405	52	0.06	"	仁田原	岸ノ上		17			4	国
405	53	0.06	"	仁田原	岸ノ上		14			4	国
405	54	0.12	"	仁田原	岸ノ上		14			4	国
405	55	0.75	"	仁田原	岸ノ上		10			3	国
405	56	0.90	"	仁田原	オリオ		11			3	国
405	57	0.09	"	赤木	堂師			8		2	県
405	58	0.06	"	赤木	中屋敷				2	0	県
405	59	0.42	"	赤木	屋形			5		0	林
405	60	0.15	"	赤木	河原内					0	林
405	61	0.54	"	赤木	ツエ下				3	0	県
405	62	1.89	"	赤木	野々内			6		1	林
405	63	1.89	"	上直見	タカノハ			9		1	林
405	64	0.06	"	赤木	宮本		12			4	県
405	65	0.06	"	赤木	ヤシキ		16			4	県
405	66	0.09	"	赤木	伏木河内			8		4	県
405	67	0.09	"	赤木	中ツル			5		1	県
405	68	0.66	"	赤木	吹原		12			0	県
405	69	0.60	"	赤木	堂師		12			3	県
405	70	0.90	直川村	赤木	南峠ノ下				3	0	県
405	71	2.07	"	横川	カスネヒラ		17			0	県
405	72	1.26	"	横川	井取		29			0	県

危険地区 番号		面積 (ha)	位置			公共施設等					
市町村	地区		市町村	大字	字	人 50 戸以上 家	人 49 ～ 10 戸 家	人 9 ～ 5 戸 家	人 4 戸以下 家	(道路除く) 公共施設	道路
405	73	0.09	〃	横川	上井取		25			0	県
405	75	0.12	〃	仁田原	樺ヶ原		13			2	国
405	76	0.12	〃	仁田原	樺ヶ原		13			2	国
405	77	0.36	〃	仁田原	樺ヶ原			8		0	国
405	78	0.03	〃	仁田原	樺ヶ原		17			1	国
405	79	0.36	〃	仁田原	樺ヶ原		19			1	国
405	80	0.96	〃	仁田原	小原内			8		1	国
405	81	0.03	〃	仁田原	休石			6		1	国
405	82	0.30	〃	仁田原	打水			6		1	国
405	83	0.12	〃	仁田原	上井取			5		2	国
405	84	2.04	〃	仁田原	杭の内		10			2	国
405	85	0.06	〃	仁田原	杭の内			8		1	国
405	86	1.53	〃	仁田原	打水		13			3	国
405	87	0.06	〃	仁田原	樺ヶ原		17			2	国
405	88	0.03	〃	赤木	新溝平		12			5	県
405	89	1.20	〃	赤木	草木藪		12			5	県
405	90	1.44	〃	赤木	野々中		18			5	県
405	91	2.04	〃	赤木	小河内		19			0	県
405	92	0.72	〃	横川	ハナタテ		23			1	県
405	93	0.48	〃	横川	フネノウチ		22			1	県
405	95	0.60	〃	仁田原	オオグルイ		14			2	国
405	97	2.64	〃	仁田原	杭ノ内		16			2	国
405	98	0.63	〃	横川	山手					0	林
405	100	0.60	〃	下直見	江河内		18			3	国
405	101	0.30	〃	赤木	堂師			7		0	県
405	102	0.12	〃	赤木	市屋敷			7		1	県
405	103	0.81	〃	上直見	猫ノ内		10			0	林
405	104	0.18	〃	仁田原	細川内				3	2	市
405	105	0.30	〃	仁田原	細川内				3	2	市
405	106	0.54	〃	仁田原	細川内				3	2	市
406	1	0.03	鶴見町	大島	船隠			9		0	市
406	2	0.06	〃	大島	田ノ浦		35			1	市
406	4	0.03	〃	大島	地下		26			1	市
406	5	0.36	〃	吹浦	宮ノ前		38			4	県
406	6	0.36	〃	吹浦	石ノ谷		11			3	農
406	7	0.48	〃	吹浦	葛谷		28			3	農
406	8	1.17	〃	吹浦	平田奥		33			4	県
406	9	0.15	〃	吹浦	曲り谷		27			3	農
406	10	0.12	〃	吹浦	吹浦		15			2	農
406	11	0.09	〃	吹浦	丸尾			7		2	農
406	12	0.06	〃	吹浦	大河原		21			1	県
406	13	0.09	〃	地松浦	外河原		15			1	県
406	14	0.06	〃	地松浦	内河原		21			1	県
406	16	0.18	〃	地松浦	小河内	100				3	県
406	17	0.24	〃	地松浦	長尾	51				1	国
406	19	0.03	〃	沖松浦	真浦		35			1	市
406	20	0.30	〃	有明浦	桑野浦		18			1	県
406	21	0.24	〃	有明浦	庚甲山				2	0	県
406	22	0.36	〃	有明浦	地下奥		35			2	県
406	23	0.12	鶴見町	有明浦	帆波浦		10			1	県
406	24	0.12	〃	羽出浦	西ノ浦			7		0	県
406	25	0.03	〃	中越浦	中越				2	0	県
406	26	0.12	〃	中越浦	中越		41			1	県
406	27	0.03	〃	中越浦	島江			6		0	県
406	28	0.03	〃	中越浦	広浦			8		1	県

危険地区 番号		面積 (ha)	位置			公共施設等					道路
市町村	地区		市町村	大字	字	人50 戸以上 家	人49 〜 10戸 家	人9 〜 5戸 家	人4 戸以下 家	(道路除く) 公共施設	
406	29	0.09	"	丹賀浦	ワルサ					0	県
406	30	0.03	"	丹賀浦	丹賀			6		2	県
406	32	0.12	"	梶寄浦	梶寄	76				3	県
406	33	0.12	"	梶寄浦	下梶寄		11			1	県
406	34	0.90	"	有明浦	桑野浦		19			1	県
406	35	1.05	"	有明浦	桑野浦					0	県
406	36	0.18	"	沖松浦	クラギ谷		25			0	県
406	37	0.36	"	吹浦	大河原		36			1	県
406	38	0.42	"	地松浦	中村	80				2	県
406	39	0.21	"	中越浦	島江			5		0	県
406	40	0.24	"	大島	地下				3	0	市
406	41	0.18	"	中越浦	スダシ					0	県
407	1	0.03	米水津村	浦代浦	金山谷		34			0	県
407	2	0.84	"	浦代浦	深ヶ迫		34			0	県
407	4	0.06	"	竹野浦	尾浦		20			1	市
407	5	0.18	"	竹野浦	尾浦		21			1	市
407	6	0.12	"	竹野浦	山神		44			0	市
407	7	0.18	"	竹野浦	長尾	50				0	市
407	8	0.12	"	小浦	山平		32			0	市
407	9	0.03	"	浦代浦	間越				2	0	市
407	10	0.03	"	浦代浦	間越		11			1	市
407	11	0.03	"	浦代浦	間越		11			1	市
407	12	0.12	"	浦代浦	田鶴音		49			1	県
407	13	0.06	"	浦代浦	火					0	県
407	14	0.06	"	浦代浦	新綱代					0	県
407	15	0.09	"	浦代浦	新綱代					0	県
407	16	0.06	"	色利浦	大内浦		13			1	県
407	17	0.54	"	色利浦	西谷	120				3	県
407	18	0.06	"	宮野浦	平バエ		27			0	県
407	19	0.54	"	色利浦	色利	70				3	県
407	20	0.48	"	色利浦	色利	70				4	県
407	21	0.90	"	色利浦	色利	70				4	県
407	22	0.09	"	宮野浦	西ノ奥		27			2	県
407	23	0.09	"	宮野浦	天ノ奥	76				2	県
407	24	0.24	"	色利浦	大内浦		22			1	県
407	27	0.09	"	宮野浦	内越浦窪	51				0	県
407	28	0.72	"	浦代浦	田鶴音		33			1	県
407	29	1.35	"	浦代浦	浦代		24			0	県
407	30	0.12	"	浦代浦	浦代浦		22			0	市
407	31	0.36	"	浦代浦	間越				3	0	市
407	36	0.32	"	色利浦	権現山					3	県
407	37	0.41	"	小浦	柳谷					0	市
407	39	0.60	"	浦代浦	宮ノ奥		19			0	農
407	40	0.48	"	色利浦	関網		17			2	農
407	41	0.12	"	色利浦	権現山			5		0	県
408	1	0.54	蒲江町	畑野浦	福綱代	78				2	国
408	2	0.18	蒲江町	畑野浦	福綱代	74				2	国
408	3	0.12	"	畑野浦	福綱代		12			0	市
408	4	0.36	"	畑野浦	登ノ浦		15			0	市
408	5	0.12	"	畑野浦	コサイ綱代				1	0	市
408	6	0.18	"	畑野浦	下コサイ綱代			7		0	市
408	7	0.06	"	畑野浦	チシタ山					0	市
408	8	0.06	"	畑野浦	小双津					0	市
408	9	0.18	"	畑野浦	大双津					0	市
408	10	0.18	"	畑野浦	尾浦				4	0	市



危険地区 番号		面積 (ha)	位置			公共施設等					
市町村	地区		市町村	大字	字	人 50 戸以上 家	人 49 ～ 10 戸 家	人 9 ～ 5 戸 家	人 4 戸以下 家	(道路除く) 公共施設	道路
408	11	0.22	"	畑野浦	カマス綱代		24			1	市
408	12	0.18	"	畑野浦	カマス綱代		16			0	市
408	13	0.48	"	畑野浦	真浦	87				2	市
408	14	1.32	"	丸市尾浦	滝内		27			1	国
408	15	0.36	"	森崎浦	仮徳浦		46			1	市
408	16	0.18	"	森崎浦	仮徳浦		46			1	市
408	17	1.62	"	野々河内浦	金正		33			2	市
408	18	1.02	"	蒲江浦	大内	84				4	県
408	19	0.72	"	畑野浦	熊ヶ谷	112				3	県
408	20	0.24	"	畑野浦	平原ノ上	110				3	県
408	21	0.12	"	畑野浦	平原ノ上	122				4	国
408	22	0.12	"	畑野浦	平原ノ上	103				4	国
408	23	1.20	"	畑野浦	西河内	115				3	国
408	24	0.24	"	蒲江浦	ナベ綱代					0	市
408	25	0.24	"	畑野浦	寺ノ谷	114				2	国
408	27	0.12	"	畑野浦	山ノ鼻		17			0	国
408	28	0.30	"	畑野浦	山ノ鼻		13			0	国
408	29	0.12	"	畑野浦	宮路			5		0	国
408	30	0.18	"	楠本浦	古浦					0	国
408	31	0.18	"	楠本浦	大向			7		0	国
408	32	0.18	"	楠本浦	大向				4	0	国
408	33	0.12	"	楠本浦	百ヶ谷		13			2	国
408	34	0.12	"	楠本浦	大葉山	56				3	国
408	35	0.48	"	楠本浦	薬師谷	103				5	国
408	36	0.60	"	楠本浦	ジャレ谷	77				5	国
408	37	0.30	"	楠本浦	倉	67				2	国
408	38	0.24	"	楠本浦	木場		25			0	国
408	39	0.06	"	楠本浦	平バエ			7		0	国
408	40	0.18	"	楠本浦	平バエ			7		0	国
408	41	1.92	"	楠本浦	河内		14			0	国
408	42	0.18	"	竹野浦河内	長ハエ			9		0	国
408	43	0.12	"	竹野浦河内	ヤナハエ			9		0	国
408	44	0.18	"	竹野浦河内	寺浦		15			0	国
408	45	0.24	"	竹野浦河内	内浦		20			0	国
408	46	0.36	"	竹野浦河内	黒熊	87				10	国
408	47	0.60	"	竹野浦河内	三島ヶ谷	135				3	県
408	48	0.06	"	竹野浦河内	久保浦				1	0	県
408	49	0.18	"	西野浦	越ノ浦		16			0	県
408	50	0.48	"	西野浦	水迫	150				5	県
408	51	0.33	"	西野浦	勝負谷	114				2	県
408	52	0.54	"	西野浦	大谷	50				0	農
408	53	0.12	"	西野浦	日ノ浦奥		14			0	市
408	54	0.18	"	西野浦	州ノ本			7		0	市
408	55	0.36	蒲江町	西野浦	州ノ本			5		0	市
408	56	0.84	"	丸市尾浦	平尾	52				1	国
408	57	0.18	"	丸市尾浦	通り山		33			3	国
408	58	0.30	"	丸市尾浦	通り山		33			3	国
408	59	0.18	"	丸市尾浦	長迫		33			3	国
408	60	1.08	"	丸市尾浦	浦之迫		14			0	県
408	61	0.12	"	丸市尾浦	浦之迫				1	0	県
408	62	0.06	"	森崎浦	越田尾		12			1	国
408	63	0.09	"	森崎浦	越田尾				1	0	国
408	64	0.24	"	森崎浦	越田尾					0	国
408	65	0.30	"	森崎浦	仮徳浦			5		0	国
408	66	0.18	"	森崎浦	仮徳浦	56				3	国

危険地区 番号		面積 (ha)	位置			公共施設等					道路
市町村	地区		市町村	大字	字	人 50 戸以上 家	人 49 ～ 10 戸 家	人 9 ～ 5 戸 家	人 4 戸以下 家	(道路除く) 公共施設	
408	67	0.54	"	猪串浦	奥川	65				2	国
408	68	0.18	"	猪串浦	内ノ浦		23			2	国
408	69	0.24	"	猪串浦	橘花迫			7		1	国
408	70	0.18	"	蒲江浦	大開		25			1	国
408	71	0.18	"	蒲江浦	伊三倉				1	0	国
408	72	0.12	"	蒲江浦	小水ヶ浦		25			0	国
408	73	0.24	"	蒲江浦	鷺谷		28			1	国
408	74	0.06	"	蒲江浦	鷺谷		25			1	国
408	75	0.30	"	蒲江浦	ニガキ	150				5	市
408	76	0.12	"	蒲江浦	中カバネ		39			1	市
408	77	0.36	"	波当津浦	三ノ泊					0	市
408	78	0.24	"	蒲江浦	段ノ浦				2	0	市
408	79	0.30	"	蒲江浦	井手ノ尻			5		0	国
408	80	0.24	"	竹野浦河内	一本松		10			0	国
408	81	0.18	"	竹野浦河内	一本松		14			0	国
408	82	0.12	"	竹野浦河内	元猿	53				3	市
408	83	0.12	"	竹野浦河内	元猿		12			1	市
408	84	0.12	"	竹野浦河内	元猿		14			0	市
408	85	0.06	"	葛原浦	柿谷		42			1	県
408	86	0.12	"	葛原浦	柿谷		39			2	県
408	88	0.18	"	葛原浦	地下		16			1	県
408	89	0.06	"	葛原浦	地下					0	県
408	90	0.36	"	葛原浦	貝ノ谷					0	県
408	91	0.12	"	波当津浦	貝ノ浦					0	県
408	92	0.48	"	波当津羅	貝ノ浦				2	0	県
408	93	2.16	"	波当津浦	本場					0	県
408	94	0.48	"	野々河内浦	タルハン		33			1	県
408	95	0.99	"	野々河内浦	坪		33			1	県
408	96	0.63	"	野々河内浦	坪		33			1	県
408	97	0.42	"	野々河内浦	坪		15			1	県
408	99	1.80	"	楠本浦	大向	105				5	国
408	100	1.56	"	楠本浦	大向	84				5	国
408	101	2.28	"	丸市尾浦	重戸	55				3	国
408	102	0.24	"	竹野浦河内	元猿		49			1	国
408	104	0.09	"	丸市尾浦	浦ノ迫				4	0	県
408	105	0.90	"	畑野浦	高坊		39			1	市
408	106	2.79	"	畑野浦	西河内		20			1	
408	107	0.36	"	畑野浦	山ノ鼻		12			0	国
408	108	0.54	"	楠本浦	ジャレ谷				1	1	市
408	109	0.84	"	竹野浦河内	三島ヶ谷	51				1	県
408	110	0.30	蒲江町	西野浦	水迫	126				2	県
408	111	0.36	"	西野浦	水迫	97				4	県
408	112	0.18	"	西野浦	仲川原	56				2	
408	113	0.18	"	竹野浦河内	船付		12			0	市
408	114	0.30	"	葛原浦	小堅郷		29			2	
408	115	1.80	"	波当津浦	大井谷		15			3	県
408	116	1.98	"	波当津浦	大井谷		15			0	
408	117	0.54	"	波当津浦	大井谷		25			3	県
408	118	0.48	"	波当津	越ノ後		27			3	県
408	119	0.66	"	波当津	味噌桶		19			3	県
408	120	1.71	"	丸市尾	平尾		10			0	国
408	121	1.17	"	畑野浦	西河内		17			1	農
421	1	0.15	野津町	千塚	長小野		10			0	市
421	2	0.17	"	千塚	長小野			8		0	県
421	5	0.08	"	千塚	福原			8		0	市

危険地区 番号		面積 (ha)	位置			公共施設等					道路
市町村	地区		市町村	大字	字	人 50 戸以上 家	人 49 ～ 10 戸 家	人 9 ～ 5 戸 家	人 4 戸以下 家	(道路除く) 公共施設	
421	6	0.12	"	千塚	長小野		12			1	市
421	7	0.23	"	千塚	若山				4	1	市
421	9	0.05	"	千塚	若山		20			0	県
421	12	0.48	"	長小野	上大津深					0	林
421	13	0.23	"	千塚	榎迫					0	市
421	14	0.17	"	千塚	中尾迫				1	0	市
421	15	0.17	"	鳥嶽	山ノ内			8		0	林
421	16	0.21	"	鳥嶽	山ノ内		13			0	市
421	17	0.17	"	鳥嶽	中尾迫		13			0	市
421	18	0.11	"	鳥嶽	小嶽			8		0	市
421	19	0.14	"	鳥嶽	鳥嶽		13			1	市
421	20	0.36	"	都原	橋ヶ谷				1	1	国
421	21	0.14	"	老松	鼻操石					0	市
421	22	0.33	"	老松	原口					0	市
421	24	0.17	"	鳥嶽	梅木			8		0	市
421	25	0.41	"	宮原	大川内		13			1	市
421	27	0.09	"	老松	東迫					0	市
421	28	0.06	"	老松	平屋敷					0	市
421	30	0.18	"	都原	河内					0	国
421	31	0.18	"	藤小野	シニラ迫					0	市
421	32	0.23	"	柚木	大谷					0	県
421	33	0.12	"	藤小野	神迫					0	市
421	34	0.68	"	藤小野	弓谷					0	市
421	37	0.32	"	原	古手		27			0	市
421	38	0.27	"	都原	姉迫			8		0	国
421	40	0.45	"	福良木	丸尾		11			0	市
421	41	0.14	"	福良木	堂山			7		0	市
421	42	0.72	"	福良木	井ノ迫		15			1	市
421	43	0.54	"	福良木	田良木		10			0	農
421	44	0.18	"	西神野	市場					0	市
421	45	0.15	"	西神野	大津江					0	市
421	46	0.21	"	西神野	大津江				3	0	市
421	47	0.12	"	西神野	市尾					0	市
421	48	0.27	"	西神野	仁田久保					0	市
421	49	0.68	"	西神野	西畑				1	0	市
421	51	0.15	"	西神野	長尾					0	市
421	52	0.59	"	西神野	長尾					0	市
421	53	0.72	野津町	西神野	陣					0	林
421	55	0.11	"	西神野	ウキ石					0	市
421	58	0.99	"	入里合	間戸平					0	市
421	59	0.30	"	西畑	荻野				2	0	市
421	60	0.39	"	西畑	野中平			5		1	市
421	61	0.84	"	西畑	山ノ神				2	0	市
421	62	0.27	"	西畑	迫					0	市
421	63	0.30	"	西畑	野中平			6		0	市
421	64	0.15	"	西畑	竹ノ後					0	市
421	65	0.30	"	秋山	堤ヶ谷				2	0	市
421	66	0.30	"	秋山	西ヶ谷				2	0	市
421	67	0.48	"	秋山	ムロヶ谷			5		0	市
421	68	0.49	"	西畑	赤迫			7		0	市
421	69	0.33	"	西畑	山口			8		0	国
421	70	0.30	"	西畑	前平			7		1	国
421	72	0.48	"	王子	王子		21			1	市
421	74	0.27	"	王子	長迫					0	県
421	75	0.41	"	王子	長羽山		11			1	市

危険地区 番号		面積 (ha)	位置			公共施設等					
市町村	地区		市町村	大字	字	人50 戸以上 家	人49 ～ 10戸 家	人9 ～ 5戸 家	人4 戸以下 家	(道路除 く) 公共施設	道路
421	76	0.56	"	王子	山道				2	1	市
421	78	0.30	"	泊	大岩		23			0	市
421	79	0.24	"	泊	大岩		23			0	市
421	80	0.41	"	泊	大狭平		20			0	市
421	81	0.30	"	泊	大狭平		20			0	市
421	83	0.35	"	泊	夫婦木		18			0	市
421	84	0.45	"	清水原	弓ヶ谷					0	国
421	85	0.32	"	清水原	弓ヶ谷					0	国
421	86	0.11	"	清水原	石場				3	0	国
421	88	0.45	"	清水原	黒岩迫		16			2	国
421	89	0.45	"	清水原	タカ峯				2	0	国
421	90	0.42	"	清水原	立畑			8		1	国
421	91	0.42	"	清水原	立畑			9		0	国
421	92	0.43	"	泊	白山				3	0	国
421	93	0.16	"	西神野	南平				2	1	市
421	94	0.08	"	西神野	川崎					0	市
421	95	0.18	"	西神野	タコン畑					0	林
421	96	0.42	"	西神野	水ヶ谷			7		1	市
421	99	0.25	"	西神野	中尾			6		1	市
421	100	0.08	"	西神野	タコン畑					0	林
421	102	0.15	"	西神野	赤道				4	1	市
421	103	0.09	"	西神野	赤道				4	1	市
421	105	0.63	"	西神野	阿部ヶ谷					0	林
421	106	0.33	"	東谷	道尻				4	0	市
421	107	0.14	"	東谷	神ノ迫			6		0	市
421	108	1.20	"	東谷	石河内				3	1	市
421	109	0.72	"	西畑	祖正平			9		1	市
421	110	0.45	"	東谷	立平			5		0	市
421	111	0.21	"	西畑	前田				2	0	市
421	112	0.12	"	西畑	田中				2	0	市
421	113	0.59	"	東谷	吉ヶ迫			6		1	市
421	114	0.72	"	東谷	平田畑			6		1	市
421	115	0.99	"	東谷	住床		13			1	林
421	116	0.68	"	東谷	下丸山		11			1	市
421	117	0.18	野津町	西畑	前田			6		0	市
421	118	0.30	"	西畑	中津留				3	0	市
421	119	0.45	"	西畑	中津留				2	0	市
421	121	0.15	"	西畑	中津留			6		0	市
421	122	0.48	"	岩屋	高谷					0	県
421	123	0.41	"	泊	由原津留奥			5		0	市
421	127	0.15	"	落谷	吉河内			5		0	市
421	128	0.45	"	落谷	元越				1	0	
421	129	0.45	"	泊	由原津留奥				1	0	市
421	130	0.45	"	泊	野代				1	0	林
421	134	0.36	"	岩屋	神ノ迫		13			0	市
421	136	0.21	"	岩屋	神ノ迫		11			1	市
421	137	0.53	"	泊	長久保			9		0	林
421	138	0.19	"	豊倉	久保田		13			0	県
421	139	0.19	"	岩屋	光石		12			0	市
421	142	0.59	"	岩屋	柱ヶ谷		11			0	県
421	143	0.81	"	岩屋	熊河内		10			0	林
421	144	0.77	"	岩屋	ゴヲジ		10			0	市
421	145	0.45	"	岩屋	フトコロ		13			0	県
421	146	0.50	"	岩屋	一反田		14			0	市
421	147	0.21	"	岩屋	トキ石		10			0	林

危険地区 番号		面積 (ha)	位置			公共施設等					
市町村	地区		市町村	大字	字	人50 戸以上 家	人49 ～ 10戸 家	人9 ～ 5戸 家	人4 戸以下 家	(道路除 く) 公共施設	道路
421	148	0.38	"	岩屋	刈田		20			0	県
421	149	0.15	"	岩屋	上園		13			0	市
421	150	0.11	"	岩屋	柳ヶ谷		10			0	林
421	151	0.81	"	岩屋	立岩平		10			0	林
421	152	0.24	"	垣河内	津留田		11			0	林
421	153	0.45	"	垣河内	津留田		11			0	林
421	154	0.45	"	垣河内	津留田		11			0	林
421	155	0.72	"	白岩	寺ヶ迫			7		0	市
421	156	0.27	"	岩屋	戸屋		10			0	林
421	157	0.38	"	白岩	カクラ			7		0	市
421	158	1.80	"	垣河内	小坂			7		0	国
421	159	0.15	"	泊	古川				1	0	国
421	160	0.54	"	垣河内	小坂		10			0	国
421	161	0.53	"	垣河内	箕ヶ谷		12			0	国
421	165	0.23	"	垣河内	小坂				2	1	国
421	166	1.80	"	垣河内	白水				1	0	国
421	167	0.21	"	垣河内	茶屋場		12			0	国
421	168	1.08	"	垣河内	茶屋場		12			0	国
421	169	0.41	"	垣河内	ニタヲ		12			0	国
421	170	0.15	"	垣河内	白水		13			0	国
421	171	0.63	"	垣河内	割後場		17			0	国
421	172	0.15	"	垣河内	大田		13			0	国
421	173	0.12	"	垣河内	ニタヲ		12			0	国
421	174	0.54	"	垣河内	ニタヲ		12			0	国
421	175	0.18	"	垣河内	宇船		12			0	国
421	176	0.18	"	垣河内	宇船		12			0	国
421	177	0.18	"	垣河内	板井畑		13			1	国
421	178	0.48	"	垣河内	鷺ノ石		13			0	市
421	179	0.59	"	垣河内	キワダ		16			0	市
421	180	0.27	"	垣河内	足打		13			0	市
421	181	0.45	"	垣河内	四ト一		13			0	林
421	182	0.09	野津町	垣河内	足打		11			0	市
421	183	0.12	"	垣川内	火タキバ		21			0	林
421	184	0.27	"	垣河内	万地		21			0	市
421	185	0.45	"	垣河内	津留田		12			0	林
421	186	0.24	"	垣河内	火タキバ		21			0	林
421	187	0.27	"	垣河内	足打		11			0	林
421	188	1.22	"	垣河内	山ノ神		13			0	林
421	189	0.04	"	長小野	小津深					0	農
421	190	0.24	"	垣河内	山手内					0	林
421	191	0.21	"	東谷	長羽山		10			0	市
421	192	0.24	"	白岩	向田			5		1	県
421	193	0.38	"	白岩	向田			5		1	県
421	194	0.27	"	白岩	復久保		11			1	県
421	195	0.24	"	白岩	向田			6		1	県
421	196	0.41	"	東谷	長羽山		10			0	市
421	197	0.41	"	東谷	スダノ木		10			0	市
421	198	0.72	"	白岩	福原			5		0	県
421	199	0.30	"	東谷	スダノ木		10			0	市
421	201	0.45	"	東谷	清水元		10			0	市
421	204	0.36	"	東谷	久保田		10			0	市
421	206	0.59	"	白岩	シンナシ				4	1	市
421	208	0.12	"	白岩	引明					0	市
421	209	0.48	"	東谷	祓処			8		0	市
421	210	0.36	"	東谷	祓処					0	市

危険地区 番号		面積 (ha)	位置			公共施設等					
市町村	地区		市町村	大字	字	人50 戸以上 家	人49 ～ 10戸 家	人9 ～ 5戸 家	人4 戸以下 家	(道路除く) 公共施設	道路
421	211	0.24	"	東谷	津川					0	市
421	212	0.18	"	東谷	大平					0	市
421	213	0.27	"	白岩	大畑				2	1	林
421	214	0.45	"	東谷	長迫		10			0	県
421	215	0.27	"	東谷	中間				2	0	市
421	219	0.78	"	白岩	カヅラヒキ				2	1	林
421	221	0.12	"	白岩	柿浦				4	1	県
421	222	0.51	"	白岩	白石				4	1	県
421	223	0.21	"	白岩	一ノ内				4	1	県
421	224	2.70	"	垣河内	津留田		11			0	林
421	225	1.08	"	白岩	須久保				4	1	県
421	226	0.06	"	落谷	弓ヶ谷					0	市
421	227	0.12	"	王子	水地					0	林
421	228	0.72	"	王子	水地					0	林
421	229	0.45	"	西神野	尻江				4	0	林
421	230	0.12	"	西畑	前田			6		0	市
421	233	1.35	"	白岩	越路				2	1	林
421	234	0.30	"	泊	大岩		23			0	市
421	235	0.18	"	垣河内	内平					0	林
421	237	0.17	"	垣河内	津留田(B)		11			0	林
421	238	1.02	"	福良木	笠良木		11			0	市
421	239	0.90	"	福良木	後畑		10			1	市
421	240	0.96	"	東谷	岩崎			5		1	市
421	241	1.65	"	王子	猿子			6		1	市
421	242	0.30	"	泊	西平			7		0	国
421	243	0.30	"	泊	白山			8		0	国
421	244	0.15	"	東谷	影ノ木		15			1	県
421	245	0.75	"	垣河内	遠久原			5		0	国
422	1	0.15	三重町	向野	竹下				2	0	市
422	3	0.48	"	中小坂	天ノ川			6		0	市
422	4	0.90	"	本城	大迫			9		1	県
422	5	0.90	"	内山	戸ノ内		22			2	市
422	9	0.42	"	松尾	芝尾		18			0	県
422	10	0.60	"	松尾	佩楯山				4	1	市
422	12	0.09	"	久田	芳ヶ迫					0	市
422	13	0.12	"	久田	山神				1	0	市
422	14	0.18	"	松尾	間在				1	0	市
422	15	0.12	"	伏野	山神					0	県
422	16	0.30	"	伏野	小津留			5		1	県
422	17	0.18	"	伏野	焼屋敷			6		0	県
422	18	0.48	"	伏野	萩迫				4	0	県
422	19	0.18	"	伏野	升畑				3	0	県
422	20	0.48	"	伏野	カイテ				4	0	県
422	24	0.30	"	鷺谷	並石		22			2	県
422	27	0.66	"	鷺谷	角良		12			0	県
422	29	0.18	"	鷺谷	日平		17			1	県
422	30	0.09	"	山部	中畑				2	0	県
422	31	0.09	"	山部	上の山				2	0	県
422	32	0.08	"	山部	神ノ谷				1	0	県
422	33	0.15	"	中津留	猪毛					0	県
422	34	0.24	"	中津留	稲積					0	県
422	35	0.17	"	中津留	中尾					0	県
422	36	0.08	"	中津留	広野				1	0	県
422	37	0.96	"	小坂	尾畑					1	市
422	38	0.12	"	中津留	広野				3	0	県

危険地区 番号		面積 (ha)	位置			公共施設等					
市町村	地区		市町村	大字	字	人 50 戸以上 家	人 49 ～ 10戸 家	人 9 ～ 5戸 家	人 4 戸以下 家	(道路除く) 公共施設	道路
422	39	0.72	"	中津留	若宮前		11			0	県
422	40	0.15	"	奥畑	市ノ道				1	0	市
422	41	0.15	"	奥畑	大平				2	0	市
422	50	0.36	"	奥畑	熊ヶ谷		11			0	県
422	53	0.30	"	大白谷	大久保		11			1	県
422	54	0.15	"	大白谷	前長道		11			1	県
422	55	0.36	"	大白谷	前長道		11			1	県
422	56	0.14	"	大白谷	大久保		15			1	県
422	57	0.15	"	大白谷	長迫		12			1	県
422	58	0.06	"	大白谷	カゲ		11			1	県
422	59	0.39	"	大白谷	カゲ		11			1	県
422	60	0.08	"	大白谷	中戸下		15			2	県
422	61	0.11	"	大白谷	中戸下		12			2	県
422	63	0.27	"	大白谷	梅津			9		1	県
422	64	1.50	"	大白谷	大藪			5		0	県
422	65	2.70	"	中津留	本谷			6		1	県
422	66	1.80	"	大白谷	コチジ			5		2	県
422	67	1.05	"	奥畑	土祝				3	0	県
422	68	0.90	"	大白谷	木和田			7		1	県
422	69	0.81	"	西畑	堀田			7		0	県
422	70	0.42	"	小坂	尾畑					1	林
422	71	1.08	"	内山	北谷		10			1	市
422	72	1.56	"	松尾	内平		15			0	林
422	73	3.00	"	松尾	木の丸			9		0	県
422	74	2.04	"	松尾	間在		10			0	林
422	75	3.12	三重町	松尾	和下		18			0	県
422	76	4.05	"	奥畑	平		12			1	県
422	77	0.90	"	鷺谷	沓掛		17			1	林
422	78	0.81	"	奥畑	谷		11			0	県
422	79	0.81	"	奥畑	原内松		12			1	県
422	80	2.88	"	奥畑	吹原		13			0	県
422	82	5.25	"	大白谷	冷水				3	0	県
422	83	0.45	"	大白谷	柚川内				4	1	県
422	84	1.80	"	大白谷	久部		10			1	県
422	86	0.34	"	向野	白畑			5		0	市
422	87	0.34	"	向野	山ノ口					2	県
422	91	0.78	"	小坂	湯船		10			0	市
422	92	0.94	"	小坂	若山		15			0	市
422	96	0.36	"	小田	立石			5		0	県
422	97	0.78	"	鷺谷	本小津留				2	1	
422	98	0.66	"	小田	柚木谷				2	0	市
422	99	0.17	"	松尾	中原			6		0	市
422	101	2.85	"	山部	片内				4	0	県
422	102	1.53	"	中津留	盛迫		12			1	県
422	103	1.80	"	大白谷	彦惣					0	林
422	104	1.68	"	大白谷	尾畑			7		1	県
422	105	1.08	"	大白谷	尾畑			7		1	県
422	106	0.36	"	大白谷	天神ノ上				3	2	県
422	107	0.54	"	大白谷	天神ノ上				3	2	県
422	108	0.84	"	大白谷	黒岩				4	0	県
422	109	0.45	"	大白谷	前長道C					0	県
422	110	0.27	"	大白谷	立平					0	県
422	111	0.27	"	大白谷	立平					0	県
422	112	2.55	"	布伏野	申子		10			1	県
422	113	4.68	"	奥畑	田尾				3	0	市

危険地区 番号		面積 (ha)	位置			公共施設等					
市町村	地区		市町村	大字	字	人 50 戸 以上	人 49 ～ 10 戸	人 9 ～ 5 戸	人 4 戸 以下	(道路除く) 公共施設	道路
423	1	0.08	清川村	旧尾	前久保			8		1	国
423	3	0.09	"	伏野	仲畑				1	0	市
423	4	0.42	"	六種	柳迫			5		0	農
423	5	0.78	"	左右知	鏡石西				3	0	県
423	6	0.14	"	左右知	迫				1	0	県
423	7	0.15	"	六種	山神				1	0	林
423	10	0.23	"	左右知	赤松尾			8		1	県
423	11	0.54	"	左右知	間ノ内			5		0	県
423	12	2.64	"	左右知	迫ノ田			8		0	県
423	13	0.15	"	左右知	五郎田					0	県
423	14	0.08	"	左右知	中津留					0	県
423	15	0.05	"	左右知	八辻					0	県
423	16	0.09	"	左右知	ヘリ山					0	県
423	17	0.12	"	左右知	五郎田					0	県
423	18	0.09	"	左右知	オクノビ			8		0	県
423	19	0.42	"	左右知	小豆畑					0	大
423	20	0.48	"	左右知	ロンジツル			8		0	県
423	22	0.11	"	伏野	黒仁田				4	0	市
423	23	0.09	"	伏野	下犬鳴				2	0	林
423	24	0.15	"	右田枝	駒石				1	0	市
423	27	0.12	"	伏野	勝田				4	0	市
423	28	0.09	"	伏野	モワロウス				4	0	市
423	29	0.30	清川村	右田枝	後田				4	0	市
423	30	0.15	"	伏野	屋三				4	0	市
423	33	0.09	"	宇田枝	駒石			5		0	市
423	34	0.06	"	宇田枝	戸ノ平より立岩迄			5		0	市
423	35	0.23	"	宇田枝	近郷			5		0	市
423	36	0.03	"	大白谷	センダノ木					0	市
423	37	0.12	"	左右知	コシキ				4	0	県
423	38	0.42	"	左右知	コシキ				4	0	県
423	39	0.09	"	左右知	持川内				4	0	県
423	40	0.54	"	左右知	山ノ上				4	0	県
423	41	0.12	"	左右知	持川内				4	0	県
423	42	0.08	"	左右知	持川内					0	県
423	43	0.09	"	大白谷	スズレ					0	県
423	44	0.12	"	大白谷	スズレ					0	県
423	45	0.09	"	大白谷	赤迫					0	県
423	46	0.06	"	大白谷	赤迫					0	県
423	47	0.11	"	左右知	山ノ上				1	0	林
423	48	0.48	"	大白谷	古屋敷					0	県
423	49	0.12	"	大白谷	田ノ迫					0	県
423	51	0.12	"	大白谷	桃木久保				2	0	県
423	52	0.11	"	大白谷	辰石					0	林
423	53	0.06	"	大白谷	中尾平奥					0	市
423	54	0.08	"	大白谷	後田				3	0	市
423	55	0.15	"	大白谷	又四郎					0	市
423	56	0.15	"	大白谷	下北平				3	0	市
423	57	0.27	"	大白谷	屋敷上			5		0	市
423	58	0.05	"	大白谷	櫛ノ平			5		0	市
423	59	0.30	"	大白谷	数畑			6		0	市
423	60	0.18	"	大白谷	北平			6		1	林
423	61	0.11	"	大白谷	塚畑			6		0	林
423	63	1.17	"	伏野	岡向		18			0	県
423	64	0.15	"	宇田枝	宝生寺			9		0	県
423	65	1.35	"	左右知	轟		10			0	県



危険地区 番号		面積 (ha)	位置			公共施設等					
市町村	地区		市町村	大字	字	人 50 戸以上 家	人 49 ～ 10戸 家	人 9 ～ 5戸 家	人 4 戸以下 家	(道路除く) 公共施設	道路
423	66	0.66	"	宇田枝	宮迫			5		0	県
423	67	1.80	"	左右知	小豆畑					0	農
423	68	1.35	"	左右知	小豆畑					0	農
423	69	0.36	"	左右知	五郎田					0	県
423	70	0.30	"	伏野	入道					0	県
423	71	8.64	"	左右知	ワゲ			6		1	県
424	1	0.20	緒方町	小宛	保全寺					0	市
424	4	0.18	"	小宛	西河野					0	市
424	5	0.11	"	片ヶ瀬	柿ノ木川					0	市
424	6	0.15	"	寺原	鹿瀬倉					0	市
424	10	0.09	"	寺原	清野				1	0	市
424	11	0.16	"	寺原	平川					0	県
424	12	0.12	"	柚木	緑ヶ迫					0	市
424	13	0.15	"	柚木	緑ヶ迫				3	0	市
424	14	0.14	"	柚木	梅吹					0	市
424	15	0.21	"	柚木	梅吹					0	市
424	16	0.74	"	冬原	柿迫			6		1	市
424	17	0.38	"	中野	奥					0	市
424	18	0.41	"	中野	狸岩					0	市
424	19	0.36	緒方町	中野	城山			8		0	農
424	21	0.59	"	大石	宮尾		12			1	市
424	22	0.51	"	大石	八屋岩上		18			1	市
424	24	0.72	"	中野	狸岩					0	市
424	26	0.63	"	大石	宮尾				4	0	市
424	29	1.98	"	大石	宮尾		12			1	市
424	31	0.68	"	小原	ジヤレ				2	1	県
424	32	0.41	"	小原	ジヤレ				2	1	県
424	35	0.08	"	栗生	羽田梨					0	大
424	38	0.27	"	栗生	羽田梨				2	0	大
424	40	0.36	"	滞迫	下山ノ口					0	大
424	41	0.12	"	滞迫	エボシ					0	林
424	42	0.09	"	滞迫	エボシ				1	0	林
424	43	0.09	"	滞迫	エボシ				1	0	林
424	51	0.90	"	徳田	述奥					1	県
424	58	0.54	"	上畑	カラニタ			6		0	県
424	60	0.51	"	滞迫	日平				2	0	市
424	61	0.32	"	滞迫	恵ゲ					0	市
424	63	0.12	"	滞迫	山ノ口					0	市
424	64	0.90	"	滞迫	恵良北向					0	市
424	65	0.27	"	滞迫	恵良北向					0	市
424	66	0.32	"	滞迫	日向					0	市
424	67	0.29	"	上畑	嵩					0	県
424	68	0.36	"	上畑	嵩					0	県
424	69	0.15	"	上畑	嵩					0	県
424	70	0.09	"	上畑	札津留					0	県
424	71	0.99	"	上畑	中野					0	県
424	72	0.06	"	上畑	中野					0	県
424	73	0.60	"	上畑	中野					1	県
424	74	0.29	"	上畑	中野					0	県
424	76	1.32	"	上畑	奥土岩上				2	0	県
424	77	0.99	"	上畑	上手向					0	県
424	79	0.36	"	上畑	傾城				1	0	市
424	80	2.40	"	滞迫	三ツ尾南					1	林
424	81	0.11	"	滞迫	三ツ尾南					1	市
424	82	0.24	"	上畑	飯干					0	県

危険地区 番号		面積 (ha)	位置			公共施設等					
市町村	地区		市町村	大字	字	人 50 戸以上 家	人 49 ～ 10戸 家	人 9 ～ 5戸 家	人 4 戸以下 家	(道路除く) 公共施設	道路
424	83	0.54	"	上畑	飯干					0	県
424	84	0.06	"	上畑	川向					0	林
424	85	0.11	"	上畑	川向					0	県
424	86	0.09	"	上畑	古町					0	県
424	87	1.62	"	上畑	古町					0	県
424	88	0.72	"	上畑	下尾平				1	0	県
424	89	1.22	"	尾平鉦山	宮原				3	0	県
424	90	0.06	"	尾平鉦山	古町				3	0	県
424	91	4.20	"	小原	下津尾				1	0	県
424	92	6.09	"	上畑	古川向					0	県
424	93	7.80	"	栗生	内ノ口				1	0	林
424	94	1.08	"	上畑	柳井谷					1	市
424	95	1.80	"	栗林	梅生					0	県
424	96	0.72	"	上畑	傾城					1	林
424	97	0.48	"	上畑	柳井谷				2	0	
424	98	0.90	"	上畑	下尾平					0	県
424	99	0.18	緒方町	上畑	古町					0	県
424	101	0.75	"	寺原	一本端					0	市
424	102	0.72	"	寺原	芋ヶ迫平				1	0	市
424	103	3.45	"	柚木	嵩久保				2	0	市
424	104	4.32	"	柚木	尻井			6		0	市
424	105	0.24	"	栗生	羽田梨				1	0	農
424	106	4.35	"	滞迫	恵生谷				1	0	市
424	107	0.60	"	知田	堀口				4	0	市
424	108	0.60	"	大石	小屋敷			9		1	市
425	1	0.15	朝地町	梨小	谷				1	0	国
425	2	0.36	"	梨小	谷				2	0	国
425	4	0.21	"	鳥田	畑				1	0	市
425	5	0.18	"	鳥田	屋敷				3	0	市
425	7	0.24	"	栗林	村上				3	0	市
425	8	1.17	"	鳥田	神角寺				3	0	市
425	11	0.24	"	栗川	亀ヶ岳					0	県
425	12	0.27	"	朝地	出羽				3	0	県
426	1	0.11	大野町	安藤	岩ノ迫			9		0	県
426	2	0.06	"	安藤	岩ノ迫			5		0	県
426	3	0.42	"	安藤	山ノ口			7		0	県
426	4	0.90	"	安藤	山ノ口			5		0	県
426	5	0.60	"	安藤	原向				1	0	市
426	11	0.12	"	安藤	馬ノ瀬				2	0	市
426	13	0.48	"	沢田	地吉			5		0	農
426	15	0.48	"	沢田	白岩					0	農
426	16	0.99	"	中土師	赤迫			7		0	県
426	17	0.18	"	中土師	出水ノ元			6		0	県
426	18	0.72	"	中土師	大畑			5		1	県
426	19	0.12	"	中土師	中向田			5		0	県
426	20	1.08	"	沢田	大畑			5		0	県
426	23	0.15	"	中土師	下向田			5		1	県
426	24	0.18	"	中土師	尺八				4	0	県
426	26	0.15	"	安藤	麦尾				4	0	県
426	27	0.12	"	中土師	下ノ園			6		0	県
426	28	0.18	"	安藤	中尾			8		0	県
426	29	0.15	"	安藤	ヤブ			8		0	県
426	30	0.09	"	安藤	平田		10			5	県
426	31	0.12	"	安藤	川瀬			8		4	県
426	32	0.09	"	酒井寺	クラガン		14			1	林

危険地区 番号		面積 (ha)	位置			公共施設等					
市町村	地区		市町村	大字	字	人 50 戸以上 家	人 49 ～ 10 戸 家	人 9 ～ 5 戸 家	人 4 戸以下 家	(道路除く) 公共施設	道路
426	37	0.90	"	藤北	烏帽子岳		18			0	林
426	38	0.72	"	藤北	日裏		30			1	林
426	40	0.14	"	田中	畑		30			0	市
426	41	0.09	"	藤北	横嶺					0	県
426	42	0.36	"	藤北	戸ノ上				2	0	市
426	44	0.06	"	藤北	戸ノ上					0	農
426	46	0.15	"	藤北	白ヶ谷				1	0	市
426	47	0.15	"	藤北	白ヶ谷					0	市
426	48	0.15	"	十時	大曾		10			0	県
426	49	0.12	"	十時	カン子尾			7		0	県
426	50	0.54	"	十時	松平		10			0	県
426	52	0.30	"	中土師	折戸			7		1	県
426	53	0.12	"	中土師	迫			7		1	県
426	55	0.36	大野町	中土師	藤畑				4	2	県
426	56	0.15	"	中土師	唯郎				4	2	県
426	57	0.12	"	中土師	相園				1	0	県
426	58	0.54	"	酒井寺	ミイハタ			6		0	市
426	59	0.12	"	酒井寺	冷太郎			7		1	市
426	60	0.09	"	北園	矢所				3	0	市
426	61	0.12	"	北園	大谷		16			2	林
426	66	0.09	"	桑原	井手ノ迫				1	0	市
426	67	0.30	"	後田	内川野		19			0	県
426	68	0.21	"	小倉木	一里木				1	0	市
426	69	0.06	"	小倉木	代				1	0	市
426	70	1.35	"	矢田	高野				1	0	市
426	71	0.42	"	小倉木	中尾					0	市
426	72	0.36	"	小倉木	奥山				3	1	市
426	73	0.15	"	小倉木	平山				3	0	市
426	74	0.15	"	小倉木	下ノ辻				2	0	市
426	78	0.09	"	田中	藤浪			7		1	市
426	79	0.42	"	田中	王本松				1	0	林
426	80	0.30	"	藤北	地吉				4	1	林
426	81	0.43	"	藤北	井の久保				4	0	農
426	82	0.13	"	藤北	横峰				2	0	林
426	84	0.36	"	中土師	下向田				1	0	県
427	1	0.09	千歳村	石田	上石田			5		0	国
427	2	0.54	"	前田	踊場		15			0	県
427	3	0.50	"	高畑	宮地			9		0	農
428	1	0.27	犬飼町	栗ノ畑	釘野		16			1	県
428	2	0.86	"	栗ノ畑	山田		10			1	市
428	3	0.06	"	栗ノ畑	釘野			8		1	市
428	5	0.33	"	栗ノ畑	上小松			7		1	市
428	11	1.62	"	栗ノ畑	中柚木		11			0	林
428	14	0.15	"	高津原	堀下		10			0	林
428	21	0.30	"	芝北	福土			8		1	林
428	22	0.81	"	芝北	福土			7		0	林
428	23	0.90	"	高津原	久保			7		0	林
428	24	0.16	"	芝北	黒井			7		0	市
428	25	1.62	"	下津尾	稲積			6		1	県
428	26	0.30	"	山内	長迫			6		2	県
428	28	1.20	"	山内	大夕原			8		1	県
428	30	0.72	"	栗ノ畑	枋ノ木		11			0	県
428	32	0.24	"	黒松	慌平			9		1	県
428	34	0.15	"	黒松	持太郎		13			3	県
428	35	0.42	"	柴北	北奥山				2	0	市

危険地区 番号		面積 (ha)	位置			公共施設等					
市町村	地区		市町村	大字	字	人50 戸以上 家	人49 ～ 10戸 家	人9 ～ 5戸 家	人4 戸以下 家	(道路除く) 公共施設	道路
428	37	0.12	"	高輪	奥					1	市
428	40	0.48	"	柚ノ木	柚ノ木		18			1	市
428	41	1.80	"	高津原	大河内			6		1	市
428	42	0.81	"	栗ヶ畑	高田			7		1	林
428	43	0.72	"	黒松	坂の木谷		10			1	県
428	44	0.36	"	下津尾	野首			6		0	林
428	45	0.08	"	山内	河原			6		0	県
428	46	0.60	"	栗ヶ畑	松平		10			1	県
441	1	2.40	荻町	政所	馬渡			7		1	市
441	2	1.50	"	木下	平原			5		2	
441	3	3.60	荻町	藤渡	深久保				1	1	県
441	4	9.90	"	桑木	山崎					3	市
441	5	5.10	"	柏原	中山					3	市
441	6	1.87	"	柏原	仏面					1	市
441	7	1.50	"	柏原	仏面					0	県
441	8	0.72	"	柏原	通瀬		13			0	林
441	9	1.20	"	柏原	入野					0	市
441	10	0.81	"	栢原	栃木					0	市
441	11	0.18	"	栢原	鳩ノ原			5		0	市
441	12	3.00	"	馬背野	前谷					0	林
442	2	1.05	久住町	有氏	蜂ヶ久保				1	0	登
442	3	0.75	"	有氏	蜂ヶ久保		14			0	登
442	4	0.86	"	久住	雨谷					0	国
442	5	1.08	"	久住	赤川					0	国
442	6	0.54	"	有氏	荻ノ久保				4	0	林
442	8	0.83	"	有氏	上板切		12			0	市
442	10	3.00	"	白丹	板木					0	広
442	11	3.36	"	久住	仁田原					0	広
442	14	6.72	"	久住	山田原				2	0	市
442	16	0.30	"	久住	狩迫		15			0	市
442	17	0.18	"	添ヶ津留	添ヶ津留				2	0	県
442	18	1.44	"	白丹	塩井				2	0	市
442	20	1.31	"	久住	白丹					0	広
442	21	0.72	"	久住	平木		13			1	県
442	22	1.80	"	仏原	山口		12			0	農
442	23	1.92	"	添ヶ津留	大知庵		10			0	広
442	24	1.68	"	添ヶ津留	米賀		10			0	県
442	25	1.80	"	添ヶ津留	米賀		12			1	県
442	26	1.08	"	添ヶ津留	添ヶ津留		10			0	県
442	27	4.80	"	添ヶ津留	添ヶ津留		10			0	県
442	28	2.16	"	添ヶ津留	鎌倉		12			0	広
442	29	4.95	"	添ヶ津留	鎌倉		15			1	市
443	1	0.75	直入町	下田北	平原				4	0	県
443	3	0.72	"	下田北	飛竜野					0	県
443	4	1.08	"	下田北	庄司				3	0	県
443	5	0.96	"	長湯	山中				3	0	市
443	8	2.10	"	長湯	河内			9		1	市
443	9	3.78	"	長湯	仲村		19			1	市
443	10	2.70	"	長湯	久保谷			7		0	市
443	11	0.42	"	長湯	筒井		11			0	県
443	15	2.40	"	長湯	葛路谷		24			0	県
443	16	1.05	"	長湯	鑰小野				2	0	林
443	17	0.53	"	長湯	上野				1	0	県
443	18	0.84	"	上田北	水口		10			1	市
443	19	1.05	"	長湯	久保					1	農

危険地区 番号		面積 (ha)	位置			公共施設等					
市町村	地区		市町村	大字	字	人50 戸以上 家	人49 ～ 10戸 家	人9 ～ 5戸 家	人4 戸以下 家	(道路除 く) 公共施設	道路
443	20	0.96	"	長湯	日向		19			0	市
443	23	0.96	"	長湯	金行恵		13			1	広
443	25	3.00	"	上田北	中園			7		1	市
443	26	4.08	"	下田北	小津留			6		0	市
461	1	0.12	九重町	松木	坂本			6		1	県
461	2	0.15	"	松木	坂本		11			0	市
461	3	0.42	"	松木	高平				2	1	市
461	4	0.06	九重町	松木	塚野					0	県
461	5	0.09	"	松木	井手山					0	市
461	6	0.09	"	松木	六郎			6		0	市
461	7	0.72	"	松木	宮ノ尾					0	市
461	8	0.42	"	松木	宮ノ尾					0	市
461	9	1.20	"	松木	宮ノ尾			6		2	市
461	10	1.08	"	松木	宮ノ尾			5		1	市
461	11	2.16	"	栗野	一ノ瀬		18			0	国
461	12	0.72	"	栗野	万年山		17			0	国
461	13	0.63	"	松木	折橋			6		0	林
461	15	0.36	"	松木	丸嶽		14			1	市
461	16	0.42	"	松木	崩尻			5		0	市
461	17	1.08	"	松木	大久保		20			2	市
461	18	0.54	"	松木	辰畑			5		0	市
461	19	0.36	"	松木	古園			8		0	市
461	20	0.12	"	野上	扱郷				1	0	市
461	21	0.18	"	右田	平家山					0	国
461	22	1.20	"	松木	折橋		17			1	市
461	23	0.54	"	右田	平家山			6		1	市
461	24	0.36	"	野上	湯傘田					0	国
461	25	0.12	"	野上	湯傘田					0	国
461	26	0.12	"	野上	湯傘田					0	国
461	27	0.09	"	野上	湯傘田					0	国
461	28	0.30	"	野上	湯傘田					0	国
461	29	0.48	"	右田	小平谷			5		1	国
461	30	0.06	"	野上	藤ノ尾					0	国
461	31	0.06	"	栗野	田中		15			0	国
461	32	0.09	"	栗野	田中				2	0	国
461	33	0.42	"	栗野	へり山		21			1	国
461	34	0.09	"	栗野	井手		16			1	国
461	35	0.30	"	栗野	長釣		15			1	国
461	36	1.56	"	引治	ヲシカラ			8		0	市
461	37	1.44	"	栗野	金山		10			1	国
461	38	1.92	"	栗野	笹平		35			1	国
461	39	0.66	"	引治	大戸		14			1	国
461	40	1.44	"	引治	横尾			9		0	国
461	42	0.30	"	右田	奥畑			6		0	広
461	43	0.30	"	右田	上迫			6		0	市
461	44	0.30	"	右田	馬頭		18			0	県
461	45	0.12	"	右田	柿木		25			1	県
461	46	0.36	"	右田	青野山			7		0	広
461	47	0.09	"	右田	見留				1	1	県
461	48	0.27	"	右田	深迫			5		1	
461	50	0.03	"	右田	桑釣					0	市
461	51	0.90	"	右田	深瀬					1	国
461	52	0.09	"	右田	深瀬					1	国
461	53	0.45	"	野上	平家山					1	国
461	55	0.45	"	野上	平家山					1	国

危険地区 番号		面積 (ha)	位置			公共施設等					
市町村	地区		市町村	大字	字	人50 戸以上 家	人49 ～10 戸 家	人9 ～5 戸 家	人4 戸以下 家	(道路除 く) 公共施設	道路
461	56	0.06	"	野上	三群				2	1	国
461	57	0.12	"	野上	笹尾			5		1	国
461	58	0.06	"	野上	三群				2	0	市
461	59	0.36	"	野上	三群				2	0	市
461	60	0.15	九重町	野上	三群				2	0	市
461	61	0.09	"	野上	杉ノ尾				3	0	市
461	62	0.06	"	野上	猪伏				3	0	市
461	63	0.06	"	野上	国清寺		22			3	国
461	64	0.18	"	野上	奥双石					0	市
461	65	0.24	"	野上	下野矢				2	1	県
461	66	0.18	"	野上	野矢			8		3	県
461	67	0.45	"	野上	芝塚					1	
461	68	0.18	"	野上	越道					0	市
461	70	0.06	"	野上	滝上			7		0	県
461	71	0.18	"	野上	滝上			5		0	県
461	74	0.09	"	引治	年ノ神		20			0	市
461	75	0.09	"	引治	年ノ神		15			0	市
461	76	0.54	"	引治	黒猪鹿					0	市
461	77	0.24	"	菅原	牛頭				4	0	市
461	78	0.12	"	菅原	牛頭			5		0	市
461	79	0.06	"	菅原	風穴		20			1	市
461	80	0.18	"	菅原	大瀧			7		1	市
461	81	0.24	"	菅原	桐木台			5		0	市
461	82	0.06	"	菅原	上桐木			5		0	市
461	83	0.06	"	町田	宝泉寺		13			0	
461	84	0.36	"	菅原	早水頭			7		0	市
461	85	1.20	"	菅原	水ノ口山			6		1	林
461	87	0.06	"	町田	潜石			5		0	国
461	88	0.06	"	町田	笹川					0	国
461	89	0.36	"	町田	丸山			5		0	市
461	90	0.42	"	町田	ダラゲ迫				4	0	市
461	91	0.42	"	町田	生龍		11			1	
461	92	0.15	"	町田	宝泉寺		10			0	市
461	93	0.18	"	町田	中板			6		1	市
461	94	0.03	"	町田	原口		10			0	市
461	95	0.09	"	町田	日平				3	0	市
461	96	0.18	"	町田	小園				1	0	市
461	97	0.12	"	町田	小園				1	0	市
461	98	0.36	"	町田	セメ釣					0	県
461	99	1.44	"	町田	長井野				2	0	県
461	100	0.24	"	後野上	猪牟田		10			1	市
461	101	1.44	"	後野上	鹿伏			7		1	市
461	102	0.36	"	後野上	後迫					0	市
461	105	0.72	"	後野上	大鹿伏					0	市
461	106	1.56	"	野上	答石					0	市
461	107	0.90	"	後野上	岩下			8		0	市
461	108	0.45	"	野上	奥河内					0	県
461	109	0.06	"	野上	奥河内					0	県
461	110	0.06	"	野上	奥河内					0	県
461	111	0.30	"	野上	奥河内					0	県
461	113	0.36	"	野上	小林					0	県
461	114	0.60	"	野上	小林				4	1	県
461	115	0.90	"	野上	寺床			5		0	市
461	116	0.60	"	野上	寺床				1	0	県
461	117	1.32	"	菅原	坊ヶ迫			9		0	国

危険地区 番号		面積 (ha)	位置			公共施設等					
市町村	地区		市町村	大字	字	人50 戸以上 家	人49 ～ 10戸 家	人9 ～ 5戸 家	人4 戸以下 家	(道路除く) 公共施設	道路
461	118	0.09	"	菅原	西陣					0	市
461	119	0.30	九重町	菅原	川底			8		0	国
461	121	0.18	"	菅原	山撫					0	国
461	122	0.09	"	菅原	山撫					0	国
461	123	0.30	"	菅原	山撫					0	国
461	125	0.09	"	菅原	山撫				2	0	国
461	126	0.09	"	菅原	川底			8		0	国
461	127	0.39	"	菅原	西陣					0	市
461	128	0.09	"	菅原	菅原			8		0	市
461	129	0.36	"	町田	析木原					0	農
461	130	0.24	"	菅原	南間原				2	0	市
461	131	0.09	"	町田	作草		18			0	市
461	134	0.03	"	町田	作草				3	0	市
461	135	0.09	"	町田	作草					0	市
461	136	0.54	"	町田	風穴					0	市
461	137	0.09	"	町田	広野		10			0	市
461	138	0.48	"	町田	広野		10			0	市
461	139	0.12	"	町田	広野		10			0	市
461	140	0.42	"	町田	横山			6		0	市
461	141	0.24	"	町田	立野					0	市
461	144	0.54	"	田野	大石原					0	県
461	145	0.09	"	田野	大石原					0	県
461	146	0.09	"	田野	大石原					0	県
461	147	0.48	"	田野	大石原					0	県
461	148	0.15	"	田野	乙ヶ原					0	県
461	149	0.18	"	田野	北方山					0	県
461	150	0.12	"	田野	北方山					0	県
461	151	0.36	"	田野	扇山					0	市
461	153	1.08	"	田野	北方山		11			0	市
461	154	0.36	"	田野	北方山					0	市
461	155	0.30	"	湯坪	舟ノ隈					0	市
461	156	1.80	"	湯坪	丹ノ隈					0	市
461	157	1.53	"	田野	後川				3	0	県
461	158	0.12	"	田野	北方山			9		1	林
461	159	0.84	"	湯坪	石ノ塔		12			1	県
461	160	0.36	"	湯坪	石ノ塔		12			1	県
461	161	0.42	"	湯坪	園		25			1	市
461	162	0.72	"	湯坪	園				4	1	県
461	163	1.56	"	湯坪	失湯					0	県
461	164	0.12	"	田野	北方山					0	市
461	165	1.56	"	町田	地蔵原1					1	市
461	167	0.24	"	野上	田代			6		0	市
461	169	0.30	"	松木	丸嶽刃嶽		11			0	
461	172	0.63	"	後野上	柳谷				1	0	県
461	173	0.36	"	野上	中尾				2	0	市
461	174	0.90	"	野上	平家山(甘川水			9		1	林
461	175	0.60	"	田野	大船山					0	林
461	178	1.26	"	松木	野倉					1	林
461	179	1.56	"	右田	上旦			7		0	広
461	180	0.84	"	野上	檜原					1	
461	181	0.09	"	野上	甘川水					1	国
461	182	0.27	"	野上	寺床					1	市
461	183	0.90	"	菅原	宝泉寺		18			0	市
461	185	13.50	九重町	田野	扇山					0	県
461	186	0.30	"	湯坪	湯坪下		17			1	市

危険地区 番号		面積 (ha)	位置			公共施設等					
市町村	地区		市町村	大字	字	人 50 戸以上 家	人 49 ～ 10 戸 家	人 9 ～ 5 戸 家	人 4 戸以下 家	(道路除く) 公共施設	道路
461	187	0.33	"	松木	宝			5		0	県
461	188	0.99	"	町田	地藏原		21			1	県
461	189	3.00	"	湯坪	舟の隈					1	市
461	190	3.30	"	湯坪	湧出山			6		0	市
461	191	1.80	"	湯坪	石の塔					0	市
461	192	0.11	"	右田	甘水川		10			1	
461	193	0.21	"	右田	甘水川		10			1	
461	194	1.80	"	野上	平家山			5		1	
461	195	0.15	"	野上	奥河内		15			1	
461	196	0.06	"	野上	滝上		10			1	
461	197	0.12	"	町田	専道				4	0	
461	198	0.60	"	松木	後辻		13			2	
461	199	0.30	"	後野上	倉谷			6		1	
461	200	0.63	"	後野上	堂所			7		0	市
461	201	0.72	"	野上	奥双石			5		0	
461	202	0.12	"	町田	壁湯		12			0	
462	1	0.45	玖珠町	古後	梶原		12			0	県
462	2	0.21	"	古後	原			5		0	県
462	3	0.06	"	古後	神原			8		1	県
462	4	0.30	"	古後	小迫					0	県
462	5	0.36	"	古後	小場				4	0	市
462	7	0.54	"	古後	小迫		16			1	県
462	8	0.09	"	古後	小迫					0	県
462	9	0.09	"	古後	中野			5		3	県
462	10	0.12	"	古後	下川内					0	市
462	11	0.63	"	古後	専道		20			0	県
462	12	0.06	"	古後	灰原			5		0	県
462	13	0.06	"	古後	下川内					0	県
462	14	0.03	"	古後	下川内					0	県
462	15	0.36	"	古後	下川内					0	県
462	16	0.09	"	古後	平原					0	県
462	17	0.12	"	古後	下川内			5		1	県
462	18	0.06	"	古後	下川内				3	0	県
462	19	0.12	"	古後	下川内				1	1	県
462	20	0.06	"	古後	下川内				1	1	林
462	21	0.06	"	古後	下川内				1	1	林
462	22	0.06	"	古後	下川内				1	1	林
462	23	0.06	"	古後	下川内				1	1	林
462	24	0.06	"	古後	下川内				1	1	林
462	25	0.24	"	古後	下川内				1	1	林
462	27	0.09	"	古後	柚ノ木				1	0	
462	28	0.36	"	古後	柚ノ木					0	県
462	35	0.24	"	古後	柚ノ木				3	0	県
462	36	0.06	"	山下	坂ノ上				3	0	県
462	37	0.24	"	山下	小原		19			1	県
462	39	0.03	"	山下	坂ノ上				3	0	県
462	40	0.09	"	太田	馬勢				4	0	市
462	41	0.15	"	太田	馬勢				2	0	県
462	42	0.06	"	太田	内匠					0	林
462	43	0.09	"	太田	内匠					2	林
462	46	0.42	玖珠町	森	西奥山				1	0	県
462	48	0.06	"	森	山道				3	1	県
462	49	0.30	"	森	西奥山				3	1	県
462	52	0.06	"	森	東奥山					0	県
462	53	0.12	"	森	鹿倉				2	0	市



危険地区 番号		面積 (ha)	位置			公共施設等					
市町村	地区		市町村	大字	字	人50 戸以上 家	人49 ～ 10戸 家	人9 ～ 5戸 家	人4 戸以下 家	(道路除 く) 公共施設	道路
462	54	0.06	"	森	丸桶					0	県
462	55	0.12	"	森	丸桶					0	県
462	56	0.24	"	森	丸桶					0	県
462	57	0.06	"	森	内松				2	0	県
462	58	0.09	"	森	内松				2	0	県
462	59	0.12	"	森	谷川内					0	県
462	60	0.54	"	日出生	宇戸			5		0	国
462	61	0.36	"	日出生	宇戸山					0	国
462	62	0.15	"	日出生	宇戸山					0	国
462	63	0.30	"	日出生	浅尻					0	国
462	65	0.36	"	日出生	浅尻					0	国
462	67	0.99	"	日出生	柿木				4	1	国
462	68	0.24	"	日出生	長谷					0	県
462	69	0.18	"	戸大田	朝見			5		0	市
462	70	0.06	"	四日市	三石				3	0	市
462	71	0.42	"	四日市	ヘリヤマ				4	0	県
462	72	0.12	"	四日市	ヘリヤマ			5		0	県
462	73	0.06	"	山下	中塚					0	県
462	74	0.54	"	山下	中塚		15			1	県
462	76	0.60	"	山下	中塚		12			1	県
462	77	0.60	"	山下	田能原			7		0	県
462	78	0.45	"	山下	小原		11			1	県
462	79	0.30	"	山下	長小野			6		0	市
462	80	0.09	"	四日市	中山			5		0	市
462	82	0.24	"	四日市	河内				2	0	市
462	83	0.18	"	山下	中ノ原			6		1	市
462	84	0.36	"	太田	志津里		10			0	市
462	85	0.36	"	綾垣	上丁			6		0	市
462	86	0.18	"	太田	石坂				2	0	市
462	87	0.12	"	太田	平井				1	0	農
462	88	0.09	"	大田	平井			7		1	市
462	89	0.24	"	大田	本村			9		0	市
462	90	0.22	"	大田	平井				3	0	県
462	91	0.09	"	大田	平井				1	0	県
462	92	0.06	"	森	大九郎			8		0	県
462	93	0.06	"	森	追分					0	県
462	94	0.06	"	森	屋形原			7		1	国
462	95	0.18	"	森	鬼丸			8		0	国
462	96	0.09	"	森	角埋山		30			2	市
462	97	0.12	"	帆足	石渡		12			0	県
462	98	0.18	"	帆足	宮副		17			1	県
462	100	0.18	"	森	片草				1	0	国
462	101	0.09	"	森	片草			6		1	国
462	102	0.24	"	森	片草				2	1	国
462	104	0.30	"	森	小野			7		0	市
462	105	0.18	"	岩室	大戸			5		0	県
462	108	0.09	"	戸大田	窯焼ノ久保				4	0	市
462	109	0.09	玖珠町	戸大田	西ノ迫				1	0	県
462	111	0.09	"	戸大田	新入山				2	0	市
462	112	0.15	"	戸大田	柿西		22			2	市
462	113	0.48	"	戸大田	山中		10			1	市
462	114	0.30	"	戸大田	山角			7		1	市
462	115	0.03	"	戸大田	田ノ平			9		1	市
462	116	0.09	"	四日市	天童嶽			8		0	市
462	117	0.09	"	戸大田	天神原		12			1	市

危険地区 番号		面積 (ha)	位置			公共施設等					
市町村	地区		市町村	大字	字	人50 戸以上 家	人49 ～ 10戸 家	人9 ～ 5戸 家	人4 戸以下 家	(道路除 く) 公共施設	道路
462	118	0.72	"	四日市	山田				2	0	市
462	119	0.45	"	帆足	片平田		17			1	市
462	120	0.84	"	帆足	獄		40			1	高
462	121	0.03	"	四日市	十ノ釣			5		1	県
462	122	0.54	"	綾垣	中丁				4	0	市
462	124	0.06	"	岩室	乙師		10			1	市
462	125	0.72	"	岩室	広戸					0	県
462	126	0.54	"	山浦	早水原		21			1	県
462	127	0.30	"	小田	ウトザカ		20			1	市
462	128	1.44	"	小田	日平山		25			0	市
462	129	1.32	"	小田	姥石原		29			4	市
462	130	0.66	"	山田	長尾		37			1	市
462	131	1.17	"	山田	鳥越		24			2	市
462	133	1.80	"	大隈	栃葉		34			1	市
462	134	1.44	"	小田	山口		39			4	市
462	135	0.60	"	山浦	前原			8		2	市
462	136	0.09	"	山浦	前原				2	1	市
462	137	0.36	"	山浦	駄原				1	0	県
462	138	0.06	"	山浦	向原				1	1	市
462	140	0.18	"	山浦	中野					0	市
462	143	1.32	"	山浦	大原野				4	0	県
462	145	0.54	"	山浦	大原野				3	0	県
462	146	0.10	"	戸畑	山ノ口				1	0	県
462	147	0.72	"	岩室	相ノ迫					1	市
462	148	0.45	"	古後	袖ノ木					0	県
462	149	0.12	"	古後	袖ノ木					0	県
462	150	0.12	"	古後	袖ノ木					0	県
462	151	0.72	"	古後	袖ノ木					0	県
462	152	1.32	"	古後	袖ノ木					0	県
462	153	1.20	"	古後	下河内				2	0	県
462	154	1.20	"	古後	下河内				2	0	県
462	155	1.65	"	太田	下河内				1	1	
462	156	0.27	"	太田	下河内				1	0	県
462	157	3.06	"	太田	下河内			5		1	
462	158	3.78	"	太田	鳥屋		11			1	市
462	159	1.50	"	太田	鳥屋		23			0	県
462	160	1.80	"	太田	鳥屋		25			0	県
462	163	0.24	"	日出生	川底					0	市
462	164	0.30	"	戸畑	栃ノ木				1	0	県
462	165	0.60	"	四日市	米山			9		0	市
462	166	0.04	"	帆足	片平田		10			0	市
462	168	0.18	"	山浦	矢野			7		1	国
462	169	11.25	"	日出生	宇戸				3	0	国
462	170	0.42	"	日出生	石飛				1	1	
462	171	4.28	玖珠町	山浦	大原野					0	市
462	172	0.23	"	山下	田能原		12			1	県
462	173	0.12	"	太田	馬勢				4	0	市
462	174	0.11	"	四日市	戸ノ平			5		0	県
462	175	0.54	"	日出生	人見岳		16			0	県
462	176	0.63	"	山浦	中野				2	0	県
462	177	0.22	"	四日市	西ノ平		21			1	市
462	178	0.50	"	四日市	河内				2	0	市
462	179	0.54	"	戸畑	東円徳野		15			1	市
462	180	0.16	"	戸畑	峯		19			1	市
462	181	0.21	"	戸畑	無田草					0	市

危険地区 番号		面積 (ha)	位置			公共施設等					
市町村	地区		市町村	大字	字	人 50 戸以上 家	人 49 ～ 10 戸 家	人 9 ～ 5 戸 家	人 4 戸以下 家	(道路除く) 公共施設	道路
462	182	0.54	"	森	鳴川		12			1	県
462	183	0.05	"	戸畑	山ノ口			8		1	
462	184	2.55	"	小田	上庄屋	85				3	市
462	185	1.35	"	古後	野平		12			0	県
462	186	0.64	"	岩室	合土ヶ岳		10			0	市
481	1	1.35	前津江村	柚木	馬々野			6		3	県
481	2	0.54	"	柚木	宮の前			6		3	県
481	3	0.54	"	柚木	ハチハミ			9		3	県
481	4	0.12	"	柚木	大中藪		15			4	県
481	5	0.45	"	柚木	クヌギ原				1	0	県
481	6	0.36	"	柚木	クヌギ原		10			1	県
481	7	0.84	"	柚木	葎木ノ上				4	0	県
481	8	3.45	"	柚木	鬼田					0	県
481	9	0.30	"	柚木	平谷		12			4	県
481	10	1.26	"	柚木	平林1				2	0	県
481	11	0.12	"	柚木	平林				4	1	県
481	12	0.54	"	柚木	平林				1	0	県
481	13	0.84	"	柚木	平林2				1	0	県
481	14	1.08	"	柚木	田ノ園		16			3	県
481	15	0.12	"	柚木	田ノ園		16			3	県
481	16	0.06	"	柚木	上ノ平			9		2	県
481	17	0.18	"	柚木	平ノ上				1	0	県
481	18	0.36	"	柚木	北向				1	0	県
481	19	0.45	"	柚木	出野				2	0	県
481	20	0.84	"	柚木	栗野々				1	0	県
481	21	0.18	"	柚木	鍋谷		15			4	県
481	22	0.27	"	柚木	小屋竜		16			4	県
481	23	1.32	"	柚木	栗野々2				4	1	県
481	24	0.84	"	柚木	平谷		15			4	県
481	25	0.03	"	柚木	三丁弓			6		1	県
481	26	0.36	"	柚木	岩ノ下			6		1	県
481	27	0.96	"	柚木	岩ノ下			6		1	県
481	28	0.18	"	大野	八瀬林		18			2	県
481	29	1.08	"	大野	道迫				2	0	県
481	30	0.45	"	大野	竹ノ上		20			1	県
481	34	1.56	"	大野	本大野		15			0	県
481	35	0.54	"	大野	矢瀬原			7		1	県
481	37	0.72	"	赤石	川原		15			4	県
481	38	0.54	"	赤石	長倉		11			0	県
481	39	0.54	"	赤石	長倉		11			0	県
481	41	0.18	"	赤石	猪焼谷		11			0	県
481	42	1.20	前津江村	赤石	平松		16			2	県
481	44	0.54	"	赤石	コブネ迫			8		1	県
481	45	0.45	"	赤石	荒平			8		1	県
481	47	0.81	"	赤石	曾家			9		1	県
481	48	0.18	"	赤石	荒平			8		1	県
481	51	1.20	"	大野	大北向		10			1	県
481	55	0.63	"	大野	大北向		10			1	県
481	58	3.60	"	赤石	曾家			6		2	市
481	61	1.13	"	柚木	権瀬				1	1	県
481	62	0.42	"	柚木	小畑					0	県
481	63	2.55	"	柚木	星松		14			4	県
481	64	1.44	"	柚木	小畑		12			4	県
481	65	0.14	"	柚木	原			8		0	県
481	66	1.20	"	柚木	上の志谷			9		2	県

危険地区 番号		面積 (ha)	位置			公共施設等					
市町村	地区		市町村	大字	字	人50 戸以上 家	人49 ～ 10戸 家	人9 ～ 5戸 家	人4 戸以下 家	(道路除 く) 公共施設	道路
481	67	1.20	"	柚木	上の志谷			9		2	県
481	68	0.03	"	柚木	太郎浦				4	1	県
481	70	0.02	"	大野	仙頭屋敷					0	県
481	71	0.81	"	大野	下釣		11			2	県
481	72	2.70	"	柚木	小畑			7		1	県
481	73	2.55	"	大野	座目木				1	1	県
481	77	0.03	"	赤石	桑本				4	2	県
481	78	0.63	"	赤石	桑本				4	2	県
481	79	0.08	"	赤石	桑本			9		2	県
481	80	0.21	"	赤石	田ノ頭		15			4	県
481	82	0.36	"	赤石	林		12			1	県
481	83	0.60	"	赤石	曾家			5		2	林
481	88	1.20	"	柚木	清水ノ元			6		1	県
481	89	1.20	"	柚木	清水ノ元			6		1	県
481	90	0.90	"	柚木	本村			5		3	県
481	91	0.68	"	柚木	田代			7		1	県
481	92	0.84	"	柚木	志谷			5		1	県
481	93	0.14	"	柚木	鍋谷			6		1	県
481	96	1.20	"	柚木	高ソフリ					0	林
481	98	0.96	"	柚木	石ノ内			8		2	国
481	99	2.55	"	柚木	千蔵木					0	林
481	100	1.56	"	柚木	西川		11			1	市
481	101	0.61	"	赤石	曾家				2	0	林
481	102	0.80	"	柚木	岩の下			8		1	
481	103	2.25	"	柚木	カラ谷		15			1	県
481	104	0.24	"	大野	座目木		16			1	県
482	2	0.06	中津江村	合瀬	坂杉					0	林
482	3	2.10	"	合瀬	トガミ					0	県
482	4	0.12	"	栃野	尾迫					1	県
482	5	1.92	"	栃野	柿				1	1	県
482	6	0.48	"	栃野	勝坂				1	2	県
482	7	0.18	"	合瀬	下笠					1	市
482	8	2.70	"	合瀬	石場					0	市
482	9	0.90	"	合瀬	クジオラビ				1	0	市
482	11	0.18	"	栃野	永ノ塚		16			1	林
482	12	1.56	"	栃野	黒谷					0	林
482	13	0.30	"	合瀬	高迫				3	0	県
482	17	0.18	"	合瀬	鯛生		25			3	国
482	18	0.48	中津江村	合瀬	鯛生2		11			0	国
482	19	0.72	"	合瀬	城林					1	県
482	20	0.90	"	栃野	桃木迫		20			1	国
482	21	0.09	"	合瀬	藤蔵		12			1	国
482	22	0.15	"	合瀬	藤蔵		11			0	国
482	23	1.08	"	合瀬	金山				2	1	国
482	24	0.54	"	栃野	松ノ平		24			1	国
482	25	0.45	"	合瀬	淵ノ上				4	2	国
482	26	0.12	"	合瀬	間地		11			5	国
482	29	0.12	"	栃野	木弓		18			5	国
482	30	1.08	"	栃野	船の迫		19			5	国
482	31	2.16	"	栃野	モウラセ		40			6	国
482	32	0.06	"	栃野	内谷		40			4	国
482	34	0.30	"	栃野	小草					1	県
482	35	3.90	"	栃野	中村					1	県
482	36	0.72	"	栃野	桜山					1	県
482	37	0.54	"	栃野	川畑					1	国

危険地区 番号		面積 (ha)	位置			公共施設等					
市町村	地区		市町村	大字	字	人50 戸以上 家	人49 ～ 10戸 家	人9 ～ 5戸 家	人4 戸以下 家	(道路除く) 公共施設	道路
482	38	0.45	"	合瀬	古田		19			2	林
482	39	0.24	"	合瀬	宮原		19			2	県
482	40	0.45	"	合瀬	古田		21			2	林
482	41	1.08	"	合瀬	柿谷		22			2	県
482	42	0.45	"	合瀬	古田		23			2	県
482	43	0.99	"	合瀬	古田		15			0	県
482	44	0.48	"	合瀬	柿ノ谷			9		0	県
482	45	0.45	"	合瀬	柿ノ谷			9		0	県
482	46	0.54	"	栃野	立道		11			1	県
482	47	0.45	"	合瀬	市ノ瀬			5		0	県
482	48	1.80	"	合瀬	足風		16			2	県
482	51	2.16	"	合瀬	柿谷		16			2	県
482	52	0.45	"	合瀬	経塚					1	市
482	53	0.72	"	合瀬	境塚					1	市
482	54	0.45	"	合瀬	御所ノ谷					1	林
482	55	1.44	"	合瀬	御所ノ谷					1	林
482	56	2.25	"	栃野	黒谷		20			1	国
482	58	1.65	"	合瀬	後川		11			0	国
482	59	0.45	"	栃野	セト石				1	2	国
482	60	3.12	"	合瀬	桑バライ			5		0	国
482	62	5.04	"	合瀬	平川			8		2	国
482	63	1.35	"	合瀬	宮園				3	0	県
482	64	3.75	"	合瀬	石場					0	林
482	65	1.20	"	合瀬	梅野					0	県
482	66	1.08	"	合瀬	梅野				2	0	林
482	68	0.27	"	合瀬	鯛生			7		0	県
482	69	0.18	"	合瀬	高迫				3	0	国
482	70	0.06	"	合瀬	下切		11			0	国
482	71	0.27	"	合瀬	下切			8		0	国
482	72	0.24	"	合瀬	下切			6		0	国
482	73	1.56	"	合瀬	堤			5		2	国
482	74	2.04	"	合瀬	中西				3	0	林
482	76	0.12	"	合瀬	柿ノ谷		23			2	県
482	79	0.15	"	合瀬	中川内					1	市
482	81	0.90	"	合瀬	堤			6		2	国
482	82	1.20	中津江村	合瀬	堤				4	2	国
482	83	0.75	"	合瀬	祝川					1	林
482	84	0.24	"	栃野	向川辺		24			4	国
482	86	0.90	"	栃野	祭田ノ上		32			4	国
482	87	0.90	"	栃野	合鶴		22			1	国
482	88	2.25	"	合瀬	下切			8		0	国
482	89	0.41	"	栃野	トリノス		20			1	国
482	90	0.18	"	合瀬	石鍋					0	国
482	91	0.51	"	栃野	仁王					1	市
482	92	1.12	"	栃野	柳田			5		0	国
482	93	0.57	"	合瀬	石場					0	市
482	94	0.21	"	合瀬	柿ノ谷		13			0	県
482	95	0.28	"	栃野	孫市坂					0	県
482	96	1.32	"	合瀬	石場					0	市
482	97	0.54	"	合瀬	石場					0	県
482	98	0.54	"	栃野	向川辺			9		0	県
483	1	0.45	上津江村	川原	道ノ上					1	県
483	2	0.60	"	川原	福島					1	県
483	3	3.06	"	川原	石ノトウ			9		2	国
483	4	0.63	"	川原	笹原			9		0	県

危険地区 番号		面積 (ha)	位置			公共施設等					
市町村	地区		市町村	大字	字	人 50 戸以上 家	人 49 ～ 10 戸 家	人 9 ～ 5 戸 家	人 4 戸以下 家	(道路除く) 公共施設	道路
483	5	0.45	"	川原	田ノ上		19			4	国
483	7	0.44	"	川原	下元組		15			5	国
483	8	1.80	"	川原	浦向		23			4	国
483	9	0.75	"	川原	クワノキ		23			3	国
483	10	1.71	"	川原	上元組		33			4	国
483	11	0.32	"	川原	松古賀		25			2	国
483	13	0.25	"	川原	ムクロノ木				4	1	県
483	14	5.46	"	川原	茗荷釣		26			3	国
483	15	0.78	"	川原	下中山				4	1	県
483	16	2.16	"	川原	年ノ神		17			1	国
483	17	3.57	"	川原	フスベ岩		35			3	国
483	18	0.18	"	川原	ウツ迫		30			3	国
483	19	0.07	"	川原	キノノ上		14			1	国
483	20	2.07	"	川原	下イチキ		12			1	国
483	21	0.50	"	川原	堂先		10			0	県
483	22	3.12	"	上野田	黒石3					0	県
483	23	1.26	"	川原	イチキ		12			1	国
483	24	0.53	"	川原	稗田		10			0	県
483	25	1.80	"	上野田	黒石2		23			3	県
483	26	1.57	"	川原	上辻			9		2	県
483	30	0.87	"	川原	黒松		13			0	国
483	31	0.48	"	川原	黒松		13			0	国
483	33	1.17	"	川原	黒松		13			0	国
483	34	0.57	"	川原	笹野1			7		0	国
483	35	3.36	"	上野田	黒石1		23			1	県
483	36	1.02	"	川原	笹野2				2	0	国
483	37	0.60	"	上野田	ヒロソミ		23			1	県
483	38	1.43	"	川原	笹野3				3	1	国
483	39	5.85	"	川原	笹野4					0	国
483	40	3.57	"	川原	保慶1					0	国
483	41	0.72	"	川原	保慶2					0	国
483	42	0.30	"	川原	保慶3					0	国
483	43	0.45	上津江村	上野田	松ノ本				4	0	県
483	44	0.48	"	川原	ハシノサコ		10			0	国
483	46	7.80	"	川原	平藪		15			1	国
483	47	0.83	"	川原	カキ迫		26			2	県
483	48	2.70	"	川原	猫ノ谷				4	1	国
483	49	0.68	"	川原	揚ノ山1		26			2	県
483	50	0.30	"	川原	揚ノ山2		26			2	県
483	51	0.60	"	川原	ヨコハタ		26			2	県
483	52	1.79	"	川原	官谷平		27			2	県
483	53	2.52	"	川原	合払1			7		0	国
483	54	2.00	"	川原	合払2			7		0	国
483	55	0.54	"	川原	上平		22			1	県
483	56	1.08	"	川原	柿ノ木平		22			1	県
483	57	0.54	"	川原	合払3			7		0	国
483	58	0.90	"	川原	上ノ平			7		0	国
483	59	0.60	"	川原	辻向					0	林
483	60	0.36	"	川原	ウシホキ					0	林
483	62	1.26	"	川原	辻向2					0	林
483	63	1.68	"	川原	椿原					0	林
483	68	0.75	"	川原	牛戻				1	0	県
483	69	1.05	"	川原	天神面				4	0	県
483	72	0.90	"	川原	小川原2			9		2	県
483	73	1.92	"	川原	若林1		13			2	県

危険地区 番号		面積 (ha)	位置			公共施設等					道路
市町村	地区		市町村	大字	字	人 50 戸以上 家	人 49 ～ 10 戸 家	人 9 ～ 5 戸 家	人 4 戸以下 家	(道路除く) 公共施設	
483	74	2.16	"	上野田	若林2			8		2	県
483	75	0.96	"	上野田	葉迫				2	0	市
483	76	0.36	"	上野田	葉迫2				1	0	市
483	77	1.20	"	上野田	商人谷		31			2	県
483	78	0.36	"	上野田	葉迫3			5		0	市
483	80	0.45	"	上野田	開木				3	1	農
483	81	1.95	"	上野田	クミノキワラ				4	0	市
483	82	0.90	"	上野田	ササンノ				4	0	県
483	83	0.36	"	上野田	西平				1	0	県
483	84	0.72	"	上野田	前塚					0	県
483	85	0.90	"	上野田	モミ木谷3		15			2	県
483	88	2.40	"	上野田	井川口			5		1	市
483	89	3.60	"	上野田	中ノ谷		14			1	県
483	90	2.64	"	上野田	ハマリウシ1				4	2	県
483	91	3.60	"	上野田	風払				4	2	市
483	92	2.16	"	上野田	栗原				3	2	県
483	94	1.80	"	上野田	中畑		13			0	県
483	97	1.08	"	川原	ユウジャク				1	0	市
483	104	0.36	"	川原	ユキノ谷		19			4	国
483	105	2.94	"	川原	白ニタ				1	0	県
483	106	0.63	"	上野田	前塚9					0	県
483	107	3.60	"	川原	官谷					0	林
483	108	3.00	"	川原	保慶4		13			0	国
483	112	1.28	"	上野田	保慶(5)		20			1	国
483	113	0.63	"	川原	白草				3	2	県
483	114	0.99	"	川原	白草			7		0	国
483	115	0.04	"	上野田	小平上組		26			2	県
483	116	1.68	"	川原	白草			5		2	県
483	121	0.12	"	川原	白草				4	2	県
483	122	0.12	上津江村	上野田	東雄谷				3	0	県
483	123	0.90	"	上野田	葉迫4				1	0	市
483	125	1.23	"	川原	葛					0	県
483	126	3.10	"	川原	程野		17			1	国
483	127	0.85	"	川原	ユウジャク(A)				1	0	市
483	128	0.45	"	上野田	小川原				4	0	県
483	129	0.27	"	上野田	吉ノ本				2	1	県
483	131	0.48	"	川原	クレコノ					1	県
483	132	0.30	"	上野田	カタニタ					0	県
483	133	0.18	"	上野田	ハカノモト		21			2	県
483	135	1.05	"	上野田	保慶		13			1	国
483	138	0.54	"	上野田	西平				2	0	県
483	139	5.40	"	上野田	滝ノ谷		15			2	県
483	140	0.64	"	川原	幸又					1	市
483	141	1.65	"	川原	永野					1	県
483	142	0.54	"	川原	ハシノサコ			6		0	国
483	143	0.68	"	川原	白草					0	林
483	144	2.40	"	川原	白草			7		0	県
483	145	0.14	"	川原	柿ノ木平					0	県
483	146	0.03	"	川原	柿ノ木平					0	県
483	147	0.61	"	川原	長畑					0	林
483	148	0.48	"	川原	下中山					1	県
483	149	0.21	"	川原	小川原					0	県
483	150	0.82	"	川原	笹野					0	市
484	1	0.42	大山町	西大山	片瀬古		26			1	国
484	2	0.84	"	西大山	梅ノ木		12			4	国

危険地区 番号		面積 (ha)	位置			公共施設等					
市町村	地区		市町村	大字	字	人 50 戸以上 家	人 49 ～ 10 戸 家	人 9 ～ 5 戸 家	人 4 戸以下 家	(道路除く) 公共施設	道路
484	3	0.84	"	西大山	北長谷			6		0	市
484	4	0.72	"	西大山	田来原			6		0	市
484	5	1.26	"	西大山	田来原			7		0	市
484	6	0.72	"	西大山	小平		17			0	国
484	7	3.90	"	西大山	田来原3					0	県
484	8	1.35	"	西大山	袋山					0	市
484	9	0.48	"	西大山	万々金		23			1	国
484	10	0.60	"	西大山	万々金2		30			1	国
484	11	0.90	"	西大山	袋山2			5		1	市
484	12	0.75	"	西大山	川久保				4	1	県
484	13	2.10	"	東大山	中間		31			1	市
484	14	0.42	"	西大山	作り道			5		1	県
484	16	0.60	"	西大山	綿打		46			1	県
484	17	1.35	"	西大山	吾々路		22			0	県
484	18	0.30	"	西大山	広セノ上					0	県
484	19	0.90	"	東大山	御年水		35			1	林
484	21	0.15	"	西大山	源太			6		3	県
484	22	0.24	"	西大山	高平		21			1	国
484	23	0.30	"	西大山	源太			8		0	国
484	26	0.63	"	西大山	後迫		23			1	国
484	28	6.75	"	東大山	森ノ元		30			1	市
484	29	1.08	"	西大山	石川内		12			0	県
484	30	1.68	"	西大山	尾迎				3	0	県
484	31	0.60	"	西大山	上野		12			1	県
484	33	2.31	"	西大山	上袋山					0	林
484	35	1.44	"	西大山	袋山				4	0	林
484	38	0.18	大山町	西大山	長見迫					1	国
484	39	2.97	"	西大山	貫見					1	国
484	40	2.88	"	西大山	汗入場			9		1	国
484	41	0.75	"	西大山	高花		15			0	国
484	42	0.36	"	西大山	高花2		11			1	国
484	43	0.30	"	西大山	坊主石					0	国
484	44	1.44	"	西大山	袋山2					1	市
484	45	0.54	"	西大山	イナリ迫		29			3	国
484	46	2.10	"	西大山	古穴		29			2	国
484	47	1.05	"	西大山	小切		30			1	国
484	49	0.36	"	西大山	坊主道					1	国
484	50	1.05	"	西大山	坊主道2					1	国
484	51	0.15	"	西大山	大兼					1	国
484	52	0.24	"	西大山	高野獄					1	国
484	53	1.44	"	東大山	下釣					0	市
484	54	1.65	"	西大山	池ノ平			5		1	市
484	55	0.27	"	西大山	小平2				1	0	国
484	56	0.28	"	西大山	吾々路2		10			1	県
484	57	0.96	"	西大山	西釣			5		1	県
484	58	0.63	"	西大山	石川内		29			2	国
484	59	0.68	"	西大山	尾迎				3	0	県
485	1	0.23	天瀬町	馬原	松川1				4	0	県
485	2	0.23	"	馬原	松川2				4	0	県
485	3	0.30	"	馬原	後口3				4	0	県
485	4	0.72	"	馬原	西尾4					0	市
485	5	0.84	"	馬原	尾原5					0	市
485	6	0.96	"	馬原	櫛山6					1	県
485	7	2.10	"	塚田	高瀬		21			2	県
485	8	1.89	"	本城	池ノツル				3	0	県



危険地区 番号		面積 (ha)	位置			公共施設等					
市町村	地区		市町村	大字	字	人50 戸以上 家	人49 ～ 10戸 家	人9 ～ 5戸 家	人4 戸以下 家	(道路除 く) 公共施設	道路
485	9	8.91	"	出口	秋切		13			2	県
485	10	1.05	"	馬原	尾付10			5		1	市
485	13	1.08	"	馬原	向ノ平			7		0	市
485	14	0.60	"	合田	片ヶ倉平14				4	0	国
485	15	0.72	"	馬原	北平			7		1	県
485	16	0.30	"	赤岩	築ノ上16				1	1	国
485	17	2.88	"	塚田	平原		21			2	県
485	19	2.31	"	塚田	馬尾					0	林
485	20	0.60	"	桜竹	ヨコイバ20					0	市
485	21	0.36	"	桜竹	上ノ山21		16			2	国
485	22	0.30	"	赤岩	銭亀石				1	1	国
485	23	1.50	"	出口	玉ノ木				2	0	国
485	24	3.57	"	出口	久木野		11			0	県
485	25	0.36	"	本城	小道					0	市
485	26	0.45	"	女子畑	岩室					0	市
485	27	1.44	"	合田	滝ノ上			6		0	国
485	28	0.60	"	出口	久木野28			6		0	県
485	29	0.90	"	出口	亀石山		13			2	県
485	30	1.08	"	出口	岩戸					1	国
485	31	1.95	"	女子畑	ホキノ谷					1	
485	32	0.24	"	女子畑	山添					0	農
485	34	0.45	"	女子畑	松向			9		2	国
485	35	0.60	"	合田	トビノス			6		1	市
485	37	0.60	天瀬町	馬ノ原	竹ノ道					0	市
485	38	0.60	"	馬原	中部里				4	0	市
485	39	1.68	"	馬原	中ノ迫		21			3	県
485	40	0.90	"	馬原	夫婦岩				4	0	市
485	41	2.31	"	本城	上ルヲ			9		0	市
485	42	3.57	"	出口	曾田		13			0	国
485	44	0.06	"	馬原	本村				4	0	県
485	48	0.09	"	出口	見竹					1	国
485	49	2.40	"	出口	見竹			8		0	県
485	50	0.41	"	出口	見竹(2)		11			0	県
485	51	0.22	"	出口	見取					0	市
501	1	0.05	三光村	田口	大迫		13			0	市
501	2	0.24	"	小袋	梨子ヶ谷		18			0	林
501	3	0.03	"	臼木	萱ヶ迫				2	0	国
501	4	0.05	"	田口	金色				2	0	県
501	5	0.03	"	西株	寺迫		21			1	市
501	6	0.05	"	西株	草葉迫		37			0	市
501	7	0.05	"	上株	深迫		20			0	県
501	8	0.06	"	西株	大谷				2	0	市
501	9	0.09	"	上株	深迫		21			0	県
501	10	0.05	"	田口	猪摺迫				4	0	市
501	11	0.05	"	西株	市郎迫			7		0	農
501	12	0.05	"	上株	坂本				4	0	県
501	13	0.05	"	田口	猪山平			7		1	市
501	14	0.05	"	下深水	寺ヶ迫		14			0	県
501	15	0.05	"	田口	金色平				3	0	県
501	16	0.09	"	田口	犬ヶ墓			7		0	国
501	17	0.15	"	西株	入道谷				2	0	市
501	18	0.05	"	下深水	ツルナタケ			7		1	県
501	19	0.18	"	下深水	妹ヶ迫			7		0	県
501	21	0.05	"	上深水	立石			8		0	市
501	22	0.15	"	上深水	焼松			8		0	市

危険地区 番号		面積 (ha)	位置			公共施設等					
市町村	地区		市町村	大字	字	人50 戸以上 家	人49 ～ 10戸 家	人9 ～ 5戸 家	人4 戸以下 家	(道路除 く) 公共施設	道路
501	23	0.15	〃	上深水	切通				1	0	市
501	24	0.36	〃	上深水	中間			7		1	県
501	26	0.12	〃	小袋	狐石		14			2	林
501	27	0.30	〃	田口	楠木			5		0	県
501	28	0.45	〃	田口	八面山				3	0	市
501	29	0.36	〃	上秣	ニライシ			8		0	林
501	30	0.05	〃	上深水	向田				3	0	市
501	31	0.08	〃	上深水	岡				3	0	林
501	32	1.08	〃	西秣	小川内			6		2	林
501	33	1.80	〃	田口	野地平			6		1	市
502	1	0.39	本耶馬溪町	曾木	夫婦岩		33			0	国
502	2	0.06	〃	曾木	ヲサコ		23			1	県
502	3	0.18	〃	今行	上ノ山		11			2	市
502	4	0.27	〃	今行	夏畑		13			1	県
502	5	0.21	〃	多志田	奥畑			8		0	国
502	6	0.06	〃	跡田	雀堂		21			2	市
502	8	0.06	〃	折元	貴舟		25			0	国
502	9	0.18	〃	西屋形	人部			9		0	県
502	10	0.15	〃	東屋形	ホゲ岩		15			0	県
502	11	0.18	〃	東屋形	提		10			0	県
502	12	0.09	本耶馬溪町	西屋形	殿道		12			2	県
502	13	0.14	〃	東屋形	口ノ坪		20			2	県
502	14	0.21	〃	東屋形	板木口		16			0	県
502	15	0.05	〃	西屋形	管ノ迫		28			2	市
502	16	0.09	〃	西屋形	上畑		19			2	市
502	18	0.09	〃	西屋形	回ヶ迫		19			0	県
502	19	0.15	〃	西屋形	須賀		22			0	県
502	20	0.09	〃	西屋形	中樋迫		26			2	県
502	23	0.15	〃	折元	柴田		34			2	国
502	26	0.03	〃	東谷	庵迫		14			0	国
502	27	0.03	〃	跡田	葉山	67				3	国
502	28	0.15	〃	西屋形	長迫		34			2	市
502	29	0.23	〃	東屋形	カマダ		28			2	林
502	30	0.32	〃	東谷	景山		21			1	市
502	31	0.12	〃	西屋形	兔洞		24			2	市
502	32	0.09	〃	西屋形	大山		11			0	林
502	33	0.03	〃	東谷	宮ノ上		24			1	国
502	34	0.08	〃	東谷	持ノ木		11			1	市
502	37	0.06	〃	東谷	猿老母		12			1	市
502	39	0.06	〃	東谷	藤ヶ谷		13			1	国
502	40	0.06	〃	折元	熊ヶ岳		30			3	国
502	41	0.03	〃	西谷	宮山		34			0	県
502	43	0.21	〃	西谷	裏山		30			0	県
502	44	0.18	〃	西谷	ススキ尾		32			0	県
502	45	0.15	〃	西谷	松金		35			0	県
502	46	0.18	〃	西谷	倉谷奥		29			1	県
502	47	0.18	〃	西谷	下浄土井		33			1	県
502	49	0.50	〃	西谷	光合岩		14			1	県
502	50	0.41	〃	西谷	バクチ		12			2	県
502	51	0.41	〃	東谷	小湯河内		12			3	国
502	52	0.45	〃	東谷	崩打		18			3	国
502	54	0.06	〃	東谷	井ノ奥		24			2	国
502	55	0.05	〃	西谷	原ノ奥(A)		14			2	国
502	58	0.45	〃	西谷	萩尾		17			2	国
502	59	0.09	〃	東谷	峠ノ迫口		22			2	国

危険地区 番号		面積 (ha)	位置			公共施設等					
市町村	地区		市町村	大字	字	人 50 戸以上 家	人 49 ～ 10 戸 家	人 9 ～ 5 戸 家	人 4 戸以下 家	(道路除く) 公共施設	道路
502	60	0.48	"	東谷	二田迫		14			0	国
502	61	0.06	"	東谷	底引		13			0	国
502	63	0.18	"	西谷	合良		14			0	県
502	64	0.18	"	西谷	カイノ原		12			0	県
502	65	0.18	"	西谷	後口迫		43			2	国
502	66	0.23	"	西谷	尾末奥		33			0	県
502	67	0.45	"	曾木	上曾木					0	そ
502	68	0.27	"	西谷	中畑		39			0	国
502	69	0.18	"	樋田	浜田		24			1	県
502	70	0.63	"	西谷	要		13			2	県
502	71	0.45	"	東谷	奥畑		19			1	市
502	72	0.90	"	曾木	大平山		24			1	林
502	73	1.20	"	乗谷	六田		16			0	国
502	74	0.54	"	西谷	山ノ内		24			1	県
502	75	0.84	"	樋田	浜田		36			1	県
502	76	0.45	"	西谷	向尾			9		0	市
502	77	0.72	"	西谷	貝ノ木		12			0	県
502	78	1.35	本耶馬溪町	東屋形	落合		17			2	市
502	80	0.41	"	下屋形	ヘライ木山		17			1	県
502	81	2.34	"	東谷	蛇ノ原		18			0	国
502	82	1.20	"	西谷	駄原奥		16			1	県
502	83	0.30	"	東谷	椿山			8		0	農
502	84	0.18	"	跡田	羽馬礼		22			1	市
502	85	0.24	"	西谷	割子谷		38			2	国
502	87	0.54	"	東谷	貝塚		19			0	林
502	88	0.45	"	西谷	向尾		10			0	県
502	89	0.18	"	跡田	畑(B)		23			1	市
502	90	0.30	"	跡田	畑(C)		20			1	市
502	91	0.27	"	東屋形	狐平		25			1	県
502	92	1.35	"	西屋形	遠見		19			2	市
502	93	1.20	"	西谷	ツフミヶ迫		29			1	県
502	94	0.27	"	東屋形	ウドミ迫		11			0	県
502	95	0.54	"	東谷	山犬谷		24			3	国
502	96	2.40	"	落合	ウド		31			2	国
502	97	0.15	"	東屋形	内作		21			2	市
502	98	0.09	"	西屋形	雲鶴平		13			0	県
502	99	0.50	"	東谷	原淵		20			2	国
502	100	0.97	"	東谷	登岩		17			0	農
502	101	0.38	"	東谷	屋形越		23			0	国
502	102	0.36	"	下屋形	上ノ山湯坪			7		0	市
502	103	0.72	"	跡田	羅漢寺山			9		0	市
502	104	0.45	"	西谷	姥ヶ迫			8		0	市
502	105	0.36	"	西谷	坂ノ下		10			0	
502	106	0.99	"	東谷	ハジカ谷		10			0	
502	107	0.36	"	折元	南熊ヶ谷				2	0	
503	1	0.48	耶馬溪町	川原口	大黒谷			9		1	林
503	3	0.45	"	川原口	古屋敷			9		1	市
503	4	0.72	"	川原口	宮ノ上				2	0	市
503	5	0.63	"	川原口	小夏山					0	市
503	6	0.09	"	川原口	小夏山					0	市
503	8	0.30	"	川原口	東大平				2	0	県
503	10	0.36	"	川原口	カシ原			7		1	林
503	11	0.09	"	川原口	商人口			6		1	林
503	12	0.12	"	川原口	小夏山					0	市
503	14	0.30	"	川原口	火ノ口			5		0	県

危険地区 番号		面積 (ha)	位置			公共施設等					
市町村	地区		市町村	大字	字	人 50 戸以上 家	人 49 ～ 10 戸 家	人 9 ～ 5 戸 家	人 4 戸以下 家	(道路除く) 公共施設	道路
503	15	0.48	〃	川原口	両午		10			0	県
503	16	0.18	〃	福土	藪ヶ畑				4	0	県
503	17	0.36	〃	福土	藪ヶ畑				4	0	県
503	18	0.18	〃	福土	左京				4	0	県
503	19	0.21	〃	福土	前			5		1	県
503	20	0.09	〃	福土	前				2	0	県
503	21	0.15	〃	福土	八風				2	1	県
503	22	0.12	〃	福土	三ツ葉山				2	0	県
503	23	0.36	〃	大野	休石					0	林
503	24	0.99	〃	大野	焼尾					0	林
503	25	0.81	〃	大野	ナメシ				1	0	市
503	26	1.26	〃	大野	柚木				1	0	市
503	27	0.08	〃	大野	柚木			5		0	県
503	28	0.72	〃	大野	樋口				1	0	県
503	29	0.60	耶馬溪町	大野	萩原				4	0	林
503	30	0.27	〃	大野	土岩				4	0	県
503	31	1.26	〃	大野	和田				2	0	県
503	32	0.15	〃	大野	迫ノ上					0	県
503	33	0.54	〃	大野	岩井ヶ迫				2	0	県
503	34	0.06	〃	大野	尾迫				2	0	市
503	35	0.12	〃	大野	地吉					0	市
503	36	0.12	〃	中畑	モチノ木				2	0	市
503	37	0.42	〃	中畑	モチノ木				3	0	林
503	38	0.45	〃	中畑	重田			9		1	市
503	39	0.60	〃	中畑	古畑			6		1	県
503	40	0.12	〃	栃ノ木	上吉ヶ谷			6		0	県
503	41	0.15	〃	栃ノ木	中ノ迫			6		2	県
503	42	0.06	〃	栃ノ木	下ノ迫		10			1	県
503	43	0.36	〃	小友田	立女				4	0	市
503	44	0.27	〃	三尾母	台奥			8		0	市
503	45	0.42	〃	福土	屋敷				3	0	市
503	46	0.12	〃	福土	城平			6		0	県
503	47	0.09	〃	福土	日暮			6		0	県
503	48	0.54	〃	戸原	小迫				4	1	国
503	49	0.12	〃	戸原	松屋			5		0	国
503	50	0.06	〃	平田	宮ノ馬場		34			1	市
503	51	0.18	〃	平田	中村		12			0	市
503	53	0.60	〃	平田	岩屋		10			0	市
503	54	0.39	〃	平田	ユルキヤマ		11			2	市
503	55	0.06	〃	戸原	表迫					1	国
503	56	0.15	〃	戸原	後ヶ迫				1	0	国
503	57	0.06	〃	戸原	後ヶ迫		17			2	国
503	58	0.24	〃	戸原	焼尾		27			2	国
503	59	0.15	〃	戸原	焼尾		30			2	国
503	60	0.12	〃	戸原	宮平		27			2	国
503	61	0.30	〃	戸原	下		27			2	国
503	62	0.84	〃	樋山路	杜葉				1	0	市
503	63	1.65	〃	樋山路	杜葉				1	0	市
503	64	0.72	〃	樋山路	杜葉				4	0	市
503	65	0.96	〃	樋山路	ウドヶ谷			6		0	市
503	66	0.90	〃	樋山路	白土			7		0	市
503	67	0.09	〃	樋山路	切指			7		1	市
503	68	0.42	〃	樋山路	白土		14			2	市
503	69	0.15	〃	樋山路	曾ヶ迫		14			2	市
503	70	0.18	〃	樋山路	二瀬			6		0	市

危険地区 番号		面積 (ha)	位置			公共施設等					
市町村	地区		市町村	大字	字	人 50 戸以上 家	人 49 ～ 10 戸 家	人 9 ～ 5 戸 家	人 4 戸以下 家	(道路除く) 公共施設	道路
503	71	0.12	"	樋山路	若山		16			1	市
503	72	0.12	"	栃ノ木	村ノ上		17			0	市
503	73	0.30	"	戸原	合屋平					0	国
503	75	0.30	"	戸原	ヲヲゴナ				2	0	市
503	76	0.48	"	戸原	柴車				2	1	市
503	77	0.24	"	戸原	藤			9		0	市
503	78	1.89	"	宮園	一ツ戸		17			0	国
503	79	1.08	"	宮園	井手ノ迫					0	国
503	80	0.09	"	金吉	床波		10			0	県
503	84	0.18	"	大島	柴田				3	0	市
503	85	0.09	"	大島	落平			7		0	市
503	86	0.42	耶馬溪町	山移	鎧田					1	市
503	89	0.42	"	山移	立石名		11			2	県
503	90	0.42	"	山移	日浦			8		1	市
503	91	0.66	"	金吉	松本				4	0	県
503	92	0.54	"	金吉	茸木谷		11			1	県
503	93	0.12	"	金吉	ヤナセ					0	県
503	94	0.06	"	金吉	堤鶴				2	0	県
503	96	0.12	"	金吉	清水谷				2	0	県
503	97	0.24	"	金吉	三ツ又				3	0	県
503	98	0.24	"	金吉	平原			5		1	市
503	99	0.36	"	山移	手原				4	0	県
503	101	0.12	"	深耶馬	嶋良台				3	0	県
503	102	0.24	"	深耶馬	長尾					0	県
503	103	0.18	"	深耶馬	家龍					0	市
503	104	0.30	"	川原口	鳴		11			0	県
503	105	0.12	"	中畑	下の平				1	0	市
503	106	0.18	"	川原口	大平			6		0	県
503	108	0.27	"	大野	井手ノ上				4	0	県
503	109	1.95	"	川原口	商人口					0	林
503	110	0.06	"	栃木	宇部			5		0	市
503	111	0.60	"	大野	椎場		14			2	県
503	112	0.72	"	樋山路	三ツ山			7		1	市
503	113	2.10	"	深耶馬	平(A)				2	0	県
503	114	2.10	"	深耶馬	平(B)				2	0	県
503	115	0.13	"	樋山路	芋ノ山			6		0	市
503	116	0.12	"	戸原	下戸原		27			2	国
503	117	0.27	"	戸原	木ノ子				1	0	市
503	118	0.54	"	山移	内川野				2	0	市
503	119	0.84	"	山移	鳴浅				1	0	県
503	120	0.30	"	山移	嶋良			5		0	県
503	122	0.24	"	金吉	堤鶴(A)					0	県
503	123	0.12	"	柿坂	柿瀬				4	0	市
503	124	0.12	"	戸原	口ノ林(A)			9		0	国
503	125	0.60	"	山移	兔ノ畑					0	市
503	126	0.45	"	山移	押ヶ平				1	1	市
503	127	0.52	"	山移	内川野				1	1	市
503	128	0.54	"	山移	原井			5		0	県
503	129	1.08	"	川原口	モチノキ			8		3	県
503	130	0.09	"	柿坂	すべり			6		0	市
503	131	0.72	"	大野	椎場		17			0	県
503	132	0.09	"	山移	持田		24			1	県
503	133	0.63	"	大野	椎場B		16			1	県
503	134	0.05	"	柿坂	中津留		15			0	市
503	135	0.05	"	山移	小杉			6		0	市

危険地区 番号		面積 (ha)	位置			公共施設等					
市町村	地区		市町村	大字	字	人50 戸以上 家	人49 ～ 10戸 家	人9 ～ 5戸 家	人4 戸以下 家	(道路除 く) 公共施設	道路
503	137	0.68	"	山移	鹿倉					0	林
503	139	0.32	"	宮園	妙ヶ野				1	0	農
503	140	1.31	"	大野	坂山		28			0	林
503	141	0.23	"	戸原	尾崎		24			0	市
503	142	1.35	"	金吉	下ノ平		10			0	市
503	143	1.08	"	字戸原	ヒエバタ			5		0	市
503	144	0.72	"	戸原	宮の迫			5		0	市
503	145	1.80	"	大野	岩井ヶ迫		10			1	市
503	146	1.17	耶馬溪町	金吉	森ノ脇				4	0	県
503	147	1.08	"	樋山路	三ツ山				4	0	市
503	148	0.18	"	戸原	椎平				4	0	市
503	149	0.45	"	山移	ウド				4	0	市
504	1	0.06	山国町	槻木	野峠		25			1	国
504	9	0.30	"	槻木	倉迫				4	0	国
504	10	0.36	"	槻木	堂岸				3	0	国
504	11	0.36	"	槻木	中峠				2	0	国
504	12	0.42	"	槻木	西ノ谷				4	0	国
504	13	0.78	"	槻木	原口				3	0	国
504	24	0.60	"	槻木	合使		24			1	林
504	25	0.03	"	槻木	峠下					0	国
504	26	0.09	"	槻木	要戸		23			1	国
504	27	1.20	"	槻木	夏焼		23			1	国
504	29	0.54	"	槻木	宇曽川		17			1	国
504	30	0.15	"	槻木	宇曽川			8		1	国
504	31	0.15	"	槻木	宇戸				3	1	国
504	32	0.15	"	槻木	焼尾		24			1	県
504	33	1.80	"	槻木	尾ノ花		12			2	国
504	34	0.36	"	槻木	尾ノ花				4	0	国
504	35	7.35	"	槻木	悪切			9		0	国
504	36	0.36	"	槻木	小原井			5		0	国
504	37	0.63	"	槻木	金鉢			7		0	国
504	38	0.12	"	槻木	金鉢			8		0	国
504	39	0.09	"	槻木	金鉢			8		0	国
504	42	0.24	"	槻木	高内		10			1	市
504	43	0.21	"	槻木	轟前		11			0	市
504	44	3.78	"	槻木	道迫		14			0	林
504	45	2.10	"	槻木	山田幸		10			0	林
504	46	0.48	"	槻木	彦道			6		0	市
504	47	0.12	"	槻木	彦道			6		0	市
504	48	0.24	"	槻木	古畑		25			3	市
504	49	0.27	"	槻木	一木鶴		25			3	市
504	50	0.36	"	槻木	板橋		25			3	市
504	51	0.36	"	槻木	板橋		25			3	市
504	52	0.45	"	槻木	板橋		25			3	市
504	54	1.05	"	槻木	伊良原		25			3	林
504	55	0.84	"	槻木	広惣見		30			3	林
504	56	2.34	"	槻木	上惣見		30			3	林
504	58	0.24	"	槻木	上惣見		25			3	市
504	59	0.84	"	槻木	上惣見		25			3	市
504	60	0.72	"	槻木	ユウ若		25			3	市
504	61	0.36	"	槻木	森本				2	0	国
504	62	0.45	"	槻木	大平				3	0	国
504	63	0.30	"	槻木	竹ノ上				1	0	国
504	64	5.76	"	槻木	袖ノ木				1	0	国
504	65	1.62	"	槻木	フウノ木				3	0	国

危険地区 番号		面積 (ha)	位置			公共施設等					道路
市町村	地区		市町村	大字	字	人 50 戸以上 家	人 49 ～ 10戸 家	人 9 ～ 5戸 家	人 4 戸以下 家	(道路除く) 公共施設	
504	66	0.15	"	草本	昔苅					0	国
504	67	0.90	"	草本	井手ノ上			9		1	国
504	68	0.36	"	草本	中迫		15			0	国
504	69	2.70	"	草本	上ノ原			7		0	国
504	70	0.18	"	草本	岩迫					0	国
504	71	0.12	山国町	草本	岩迫				1	0	国
504	72	2.10	"	草本	長平		20			0	国
504	73	2.25	"	吉野	内迫		20			1	国
504	74	0.27	"	吉野	午互平				1	2	国
504	75	1.80	"	吉野	吉野			7		0	国
504	76	0.27	"	平小野	小竹林			5		0	国
504	77	0.90	"	吉野	永見			5		0	市
504	78	2.25	"	小屋川	辻		14			0	市
504	79	1.80	"	小屋川	堤ヶ迫			8		0	市
504	80	3.24	"	小屋川	立岩作			8		0	市
504	81	1.20	"	小屋川	上屋敷		25			1	市
504	82	1.65	"	小屋川	新小野			8		1	市
504	83	0.75	"	小屋川	不動口		14			1	市
504	84	0.60	"	草本	白鐘				3	0	
504	85	4.68	"	草本	山神		19			2	市
504	86	0.81	"	草本	樋ノ口		19			2	市
504	87	0.66	"	守実	下の原			5		0	市
504	88	0.24	"	平小野	長龍			8		2	国
504	89	0.12	"	平小野	切シキ		13			0	国
504	90	0.12	"	守実	風呂			5		0	国
504	91	0.12	"	守実	畑小屋				3	3	県
504	92	0.42	"	守実	雨堤			6		0	県
504	93	0.36	"	守実	石原			5		0	県
504	94	0.60	"	守実	三角			8		0	県
504	95	0.03	"	守実	中ヤブ					0	県
504	96	0.12	"	守実	戦			8		0	
504	97	0.12	"	守実	川原田屋敷		11			0	市
504	98	0.06	"	守実	川原田屋敷		11			0	市
504	99	0.12	"	守実	秋桐				1	0	林
504	100	0.54	"	守実	秋均				2	0	林
504	101	0.45	"	守実	渡り瀬				3	0	国
504	102	0.12	"	長尾野	葛根迫			5		0	市
504	103	0.30	"	長尾野	向上			5		0	市
504	104	0.36	"	長尾野	宮迫			5		0	市
504	105	0.18	"	長尾野	栗山			5		0	市
504	106	0.12	"	守実	長鳥				1	0	国
504	107	0.24	"	宇曾	眞米		18			4	国
504	108	0.06	"	中摩	大平			5		0	国
504	109	0.30	"	中摩	崩ノ口		10			0	市
504	110	0.09	"	中摩	堂源		10			0	市
504	111	0.06	"	中摩	堂源		10			0	市
504	112	0.12	"	中摩	前田				4	0	市
504	113	0.45	"	中摩	前田			5		0	市
504	114	0.90	"	中摩	梨木原			7		0	市
504	115	0.06	"	中摩	清水		21			1	県
504	116	0.06	"	中摩	清水		21			1	県
504	117	0.12	"	中摩	釣ヶ平		21			1	県
504	118	0.03	"	中摩	城台		21			1	県
504	119	0.09	"	中摩	城台		21			1	県
504	120	0.09	"	中摩	羽山		26			1	県

危険地区 番号		面積 (ha)	位置			公共施設等					
市町村	地区		市町村	大字	字	人50 戸以上 家	人49 ～ 10戸 家	人9 ～ 5戸 家	人4 戸以下 家	(道路除 く) 公共施設	道路
504	121	0.12	"	中摩	松ヶ迫				2	0	県
504	122	1.80	"	中摩	奥畑			7		2	県
504	123	0.12	山国町	中摩	白水				4	2	県
504	124	0.81	"	中摩	赤岩野			6		0	県
504	125	0.81	"	中摩	芳ヶ迫			6		0	県
504	127	1.50	"	中摩	中摩殿畑			5		1	県
504	129	0.54	"	中摩	萩原				3	1	県
504	130	0.30	"	中摩	狐石		11			0	市
504	132	0.30	"	中摩	桐本平		14			0	県
504	135	0.09	"	宇曾	長迫		32			1	市
504	136	0.09	"	藤野木	東竹藪			7		0	市
504	138	0.66	"	藤野木	平原		15			1	市
504	139	0.54	"	藤野木	猪頭		12			1	市
504	140	1.80	"	長尾野	カイの平		10			1	市
504	141	2.04	"	長尾野	原		26			2	市
504	144	0.90	"	宇曾	慶七向					0	市
504	145	1.62	"	槻木	蛭原(B)		25			1	県
504	147	0.45	"	中摩	北林		31			1	国
504	148	1.44	"	中摩	松ヶ原		14			0	県
504	153	0.04	"	中摩	玉取			7		1	市
504	154	0.19	"	守実	堀江			6		0	市
504	155	0.85	"	宇曾	釣鐘山			8		0	市
504	156	0.41	"	槻木	轟前				4	0	林
504	157	0.36	"	吉野	立石中畑園		10			1	県
504	158	0.81	"	槻木	蛭原A			7		0	県
504	159	0.23	"	守実	辻ノ上			6		1	林
504	160	0.36	"	守実	福舛			5		0	国
504	161	1.26	"	小屋川	岩ノ本	85				0	農
504	162	0.77	"	槻木	蛭原C			7		0	県
521	1	0.36	院内町	香下	妙見		14			1	国
521	2	1.65	"	北山	立平		11			1	市
521	3	0.36	"	小野川内	上八ヶ岩		12			1	県
521	4	0.90	"	小野川内	野合敷		15			1	県
521	5	0.48	"	小野川内	ほとけの迫		11			1	県
521	6	0.27	"	小野川内	安ノ迫		15			1	県
521	7	0.45	"	小野川内	中畑		15			1	県
521	8	1.08	"	高並	鍵山				4	1	農
521	9	0.96	"	小野川内	谷ヶ迫		25			1	県
521	10	0.36	"	高並	谷ヶ迫		14			0	市
521	12	0.60	"	日岳	大平			7		1	国
521	20	0.84	"	日岳	鍛冶屋		22			0	国
521	21	0.96	"	日岳	南重		16			1	国
521	22	1.20	"	日岳	名開		14			0	市
521	23	0.96	"	五名	九岩			8		1	国
521	24	0.54	"	五名	狸穴		13			0	国
521	25	0.27	"	小迫	小迫			8		0	国
521	26	0.60	"	五名	狸穴B		16			0	国
521	29	1.20	"	小野川内	川原		18			1	県
521	30	0.18	"	小稲	包ヶ迫		15			4	県
521	31	1.35	"	大重見	堂ノ脇		10			1	県
521	32	0.45	"	原口	奥の迫		25			1	国
521	33	0.60	"	定別当	森木原		16			1	県
521	34	0.36	"	定別当	宮の谷		16			1	県
521	35	0.36	"	定別当	矢八		13			0	県
521	36	0.45	院内町	定別当	上芦ノ台		14			0	県



危険地区 番号		面積 (ha)	位置			公共施設等					
市町村	地区		市町村	大字	字	人50 戸以上 家	人49 ～ 10戸 家	人9 ～ 5戸 家	人4 戸以下 家	(道路除く) 公共施設	道路
521	37	0.27	"	定別当	宇士の迫		15			1	県
521	38	0.72	"	月俣	岩戸平		18			1	県
521	39	2.40	"	月俣	橋詰		13			0	県
521	40	0.60	"	大門	栗山		19			1	県
521	41	0.72	"	宮原	日浦		12			1	県
521	42	0.48	"	宮原	尼御前		18			0	国
521	43	0.48	"	影平	小迫		18			0	国
521	44	0.45	"	斉藤	影平奥		16			0	国
521	45	0.36	"	温見	宇土平		41			3	国
521	48	1.95	"	滝貞	ヤブヶ谷			8		1	林
521	49	2.88	"	北山	大蔵西平		11			1	林
521	50	3.00	"	萩迫	下恵曾			5		0	市
521	51	1.05	"	定別当	岳切溪谷			8		0	市
521	52	0.48	"	小野川内	出口迫		29			1	県
521	53	0.63	"	小野川内	深入		15			1	県
521	54	1.71	"	香下	ジルミ					1	林
521	55	0.81	"	香下	ジルミ					1	市
521	56	0.81	"	小野川内	兔谷				3	1	県
521	57	1.08	"	大重見	殿釜			9		0	林
521	59	0.30	"	定別当	定別当		20			1	県
521	60	0.48	"	下恵良	小畑		23			1	国
521	61	0.45	"	羽馬礼	コエバ向			5		1	県
521	62	1.08	"	羽馬礼	大平			5		0	林
521	63	0.41	"	小野川内	上八ヶ岩(2)		17			1	県
521	64	0.18	"	下恵良	八反田		15			0	国
521	65	0.45	"	下除	堀切		18			0	国
521	66	1.20	"	田所	野長尾			8		0	林
521	67	0.14	"	副	城山			6		1	市
521	68	1.05	"	小野川内	鹿嵐		10			0	県
521	70	0.23	"	大坪	辰ヶ花				4	0	市
521	71	0.98	"	宮原	風呂ノ本					1	県
521	73	0.72	"	大重見	石井		18			1	市
521	74	0.24	"	大副	大迫		12			1	農
521	75	0.21	"	北山	へり峠				2	1	市
521	76	0.21	"	小野川内	野合敷				1	0	県
521	77	0.21	"	高浪	石井				2	1	市
521	78	0.12	"	岡	井出の上			5		0	市
521	79	0.24	"	小稲	丸把ノ木				1	0	市
521	80	0.14	"	小稲	平原				2	0	市
521	81	0.13	"	小野川内	兔谷				2	0	市
521	82	0.17	"	小稲	桑野迫				1	0	市
521	83	0.27	"	原口	柿子				1	0	
521	84	0.11	"	原口	柿子2				4	0	市
521	85	0.12	"	温見	分寺				4	0	市
521	86	0.18	"	瀧貞	ソラ				3	0	市
521	87	0.39	"	原口	樋ヶ谷				3	0	国
521	88	0.21	"	田所	葛根塚				1	0	国
521	89	0.48	"	羽馬礼	焼屋敷				3	0	国
521	90	0.84	"	月俣	正五畑			8		0	市
521	91	0.36	"	月俣	迫				2	0	県
521	92	0.14	"	月俣	谷口				2	0	県
521	93	0.10	院内町	月俣	一里塚				1	0	県
522	1	0.72	安心院町	下毛	原口		15			1	市
522	2	1.26	"	原	古畑					0	市
522	3	0.60	"	房ヶ畑	五大堂			6		0	市

危険地区 番号		面積 (ha)	位置			公共施設等					
市町村	地区		市町村	大字	字	人 50 戸以上 家	人 49 ～ 10戸 家	人 9 ～ 5戸 家	人 4 戸以下 家	(道路除く) 公共施設	道路
522	4	0.75	"	房ノ畑	堂ノ前				4	0	市
522	5	0.75	"	古川	狸穴		10			0	市
522	6	0.60	"	荘	山ノ神		10			1	市
522	7	1.08	"	荘	小野山		15			2	市
522	8	0.45	"	荘	善尾				4	1	国
522	9	0.75	"	矢津	孝佐谷			6		0	県
522	10	0.60	"	下内河野	大崩		12			1	市
522	11	1.44	"	村部	合敷					0	市
522	12	1.89	"	村部	屋敷					0	市
522	13	0.75	"	山ノ口	夫婦岩				4	0	県
522	14	1.50	"	板場	空山					0	市
522	15	1.05	"	南畑	尻梨				1	0	市
522	16	0.90	"	南畑	タルミ (A)					0	市
522	17	0.75	"	南畑	タルミ (B)					0	市
522	18	0.60	"	南畑	タルミ (C)					0	市
522	19	0.30	"	南畑	タルミ (D)					0	市
522	20	0.45	"	寒水	堂ノ本					0	市
522	21	0.90	"	福貴野	向ノ平					0	市
522	23	0.45	"	寒水	中洲 (B)		10			0	県
522	24	0.60	"	寒水	舟川 (A)		10			0	市
522	25	0.75	"	寒水	中洲 (C)		10			0	市
522	27	0.72	"	うけノ口	笛太郎				4	0	県
522	28	2.40	"	寒水	中洲 (D)		10			0	市
522	31	1.80	"	寒水	中畑		10			0	市
522	33	0.27	"	うけノ口	中譲葉				3	0	県
522	34	0.36	"	うけノ口	越戸				4	0	県
522	35	1.80	"	萱籠	西大久保				4	1	市
522	36	1.26	"	萱籠	下向					0	国
522	37	0.18	"	うけノ口	本村					0	県
522	38	0.18	"	東椎屋	東椎屋					0	林
522	39	0.96	"	福貴野	大平					0	市
522	40	1.62	"	ウケノ口	小平					0	県
522	43	0.72	"	新原	高木			9		0	
522	44	1.35	"	寒水	大平△			6		0	市
522	45	1.50	"	萱籠	東大久保					0	国
522	46	0.64	"	水車	屋敷ノ上				2	0	県
522	48	0.27	"	筥ノ口	中譲葉				4	0	市
522	49	0.25	"	熊	丸尾				2	0	県
522	50	0.16	"	石畳	影ヶ平				2	0	県
522	51	0.36	"	南畑	大藪					1	
522	52	0.12	"	南畑	丸田山				2	0	市
522	53	0.14	"	南畑	榎木谷				1	0	市
522	54	0.12	"	東椎屋	東野				1	0	市
522	55	0.42	"	水車	竜頭尾				4	0	市
522	56	0.16	"	古川	見取				2	0	市
522	57	0.25	"	元	中畑					0	市
522	58	0.14	"	熊	米神				1	0	県
522	59	0.18	"	下河内野	崩口				2	0	市

## 16. 市町村別保安林及び保安施設地区箇所

(森林保全課)H22.3.31現在

地区	市町村	保安林及び保安施設地区
東部	別 府 市	53
	杵 築 市	109
	国 東 市	183
	姫 島 村	6
	日 出 町	8
	計	359
中部	大 分 市	163
	臼 杵 市	154
	津 久 見 市	110
	由 布 市	192
	計	619
南部	佐 伯 市	505
	計	505
豊肥	竹 田 市	220
	豊後大野市	211
	計	431
西部	日 田 市	641
	九 重 町	127
	玖 珠 町	129
	計	897
北部	中 津 市	368
	豊後高田市	115
	宇 佐 市	127
	計	610
県計		3421

## (森林保全課)H22.3.31現在

番号	所在場所					面積	兼種面積	保安林種
	市町村	大字	字	地番	外筆			
1	杵築市	山香町大字向野	宇都ヶ原	1209-1	38	8.4404		土砂流出防備
2	日出町	川崎	古畑	4480-5	18	3.6130		魚つき
3	日出町	大神	小谷	4125-2	38	5.8799		魚つき
4	日出町	豊岡	島山	794		0.6562		魚つき
5	杵築市	狩宿	行安	1427	19	9.9015		魚つき
6	杵築市	熊野	大平	9	67	7.1872		魚つき
7	杵築市	守江	黒石	929-1	2	1.7318		魚つき
8	杵築市	狩宿	小熊	2343	1	1.2641		航行目標
9	杵築市	奈多	尾福面	884-1	1	0.7024		防風
10	杵築市	守江	神田川	1893-2	51	1.0764		土砂流出防備
11	別府市	別府	志高	4377	4	4.5322		防火
12	別府市	鶴見	大平	4550-2	4	49.5870		水源かん養
13	別府市	東山	大平	3560-2	2	261.2048		水源かん養
14	別府市	南立石	長谷川	5	3	125.6844		土砂流出防備
15	別府市	別府	乙原	3674-1	71	451.6031		水源かん養
16	別府市	天間	荒金	649-1	6	151.6849		水源かん養
17	別府市	野田	高平	1102-1	1	0.7891		土砂崩壊防備
18	別府市	別府	志高	2-4379		1.4534		防火
19	杵築市	守江	浜	1167	5	26.9209		防風
20	杵築市	守江	浜	1167	5	12.3523	26.9209	風致
21	杵築市	奈多	亀山	229	3	8.5189		防風
22	杵築市	奈多	亀山	229	3	5.5189	8.5189	風致
23	杵築市	山香町大字広瀬	大石ヶ谷	2184-1	290	892.2082		水源かん養
24	日出町	藤原	新竹山	3768	73	327.8971		水源かん養
25	別府市	鶴見	立洗	1330	1	50.8200		土砂流出防備
26	別府市	野田	タツ原	864	7	200.4760		水源かん養
27	杵築市	岩谷	岩谷	1-1	380	394.9164		水源かん養
28	杵築市	山香町大字山浦	西谷	846	328	612.9377		水源かん養
29	杵築市	山香町大字広瀬	大平	1233-1	304	435.8600		水源かん養
30	別府市	南立石	ヲコチ	2690-1		0.3100		土砂流出防備
31	杵築市	岩谷	川平	1447	2	6.6200		水源かん養
32	杵築市	守江	神場	1119-5	8	5.2005		防風
33	杵築市	守江	神場	1119-5	8	5.2005		保健
34	杵築市	守江	神場	1117	11	1.8283		防風
35	杵築市	守江	神場	1117	11	1.8283		保健
36	別府市	南立石	前平	7	1	74.4000		水源かん養
37	日出町	豊岡	嶋山	794		0.6562	0.6562	保健
38	別府市	鶴見	大平	4550-3		6.3000		保健
39	杵築市	山香町大字内河野	椿ヶ瀬	2776		0.1000		土砂崩壊防備
40	別府市	亀川	瓜尾味噌畑	226-1	4	0.2500		土砂崩壊防備
41	別府市	野田	ヒジリ山	1542		0.3300		土砂崩壊防備
42	別府市	別府	朝見	4151-1	2	0.1600		土砂崩壊防備
43	別府市	鶴見	クロヲソ	1328		1.7000		水源かん養
44	杵築市	山香町大字向野	小松	233-5	4	0.7900		土砂流出防備
45	杵築市	山香町大字向野	遠見尾	1148		0.0610		土砂流出防備
46	杵築市	山香町大字向野	佛供	3853	3	0.3370		土砂流出防備
47	日出町	豊岡	カラ谷	2202	1	0.1700		土砂流出防備
48	別府市	南立石	中間	2629		0.8000		土砂流出防備
49	杵築市	大内	平原	4001		0.1500		土砂崩壊防備
50	杵築市	山香町大字向野	上森	1174	1	0.1000		土砂流出防備
51	杵築市	山香町大字久木野尾	梅ノ木	1751-1	1	15.1895		土砂流出防備
52	別府市	内成	ヲクノコウチ	83-13		1.0400		土砂流出防備
53	別府市	東山	鳥居	15-9	1	1.9345		土砂流出防備
54	別府市	内成	ハサマ	485	1	0.3600		土砂流出防備
55	別府市	南立石	中間	2630-1	1	0.2200		土砂流出防備
56	杵築市	山香町大字山浦	川床	3401	2	2.0300		土砂流出防備

57	別府市	内成	ウト	78-2	4	6.8910		土砂流出防備
58	別府市	東山	小野惣	2573	2	119.3400		土砂流出防備
59	別府市	東山	合の原の上	3572-1	5	65.0372		土砂流出防備
60	杵築市	山香町大字下	山分	1617-1	2	0.7900		土砂崩壊防備
61	別府市	野田	サツショウ原	1293-1		5.6972		土砂崩壊防備
62	別府市	浜脇	低台	329	3	0.7300		土砂崩壊防備
63	別府市	別府	志高	4377	4	126.6200		水源かん養
64	別府市	南畑	焼分より石塔	1917-1		25.4900		水源かん養
65	別府市	東山	西浦野	3569-3		59.0400		水源かん養
66	別府市	南立石	鬼ヶ嶽	40-1	1	51.7451		土砂流出防備
67	別府市	野田	松寿庵	1045-1		1.7500		土砂流出防備
68	杵築市	山香町大字向野	景平	54	3	3.8300		土砂流出防備
69	別府市	別府	志高	4380-1	2	24.1600		保健
70	別府市	東山	合の原の上	3572-1	5	65.0372		保健
71	別府市	東山	東野	526-1		1.6278		土砂崩壊防備
72	別府市	内成	ハサマ	490	1	0.0557		土砂流出防備
73	別府市	南立石	松葉	2508-1	1	0.0700		土砂流出防備
74	別府市	東山	丸尾	1629	1	0.0720		土砂流出防備
75	別府市	内成	カシワラ	2467	1	0.0400		土砂流出防備
76	別府市	天間	佛ノトウ	517		0.6700		土砂流出防備
77	別府市	内成	オクノコウチ	83-10	2	0.4900		土砂流出防備
78	杵築市	山香町大字山浦	川床	3403	16	4.9200		土砂流出防備
79	杵築市	山香町大字向野	ザル	1328	1	0.8100		土砂流出防備
80	杵築市	山香町大字吉野渡	吉野渡	1100	3	0.9400		土砂流出防備
81	日出町		尾久保	199	1	0.0900		土砂流出防備
82	杵築市	山香町大字日指	石原	3528-1	2	6.1000		水源かん養
83	杵築市	山香町大字向野	大道平	1350	1	1.4700		土砂流出防備
84	別府市	東山	後山	2353	1	8.7000		土砂流出防備
85	別府市	内成	オクノコウチ	83-10	1	6.4250		土砂流出防備
86	日出町	広瀬	日平	2844-1	2	15.2000		土砂流出防備
87	杵築市	山香町大字向野	源三郎	4112	8	0.2560		土砂流出防備
88	杵築市	山香町大字向野	大道平	1347	1	0.6700		土砂流出防備
89	別府市	別府	耳取	4343		0.4100		土砂流出防備
90	杵築市	山香町大字倉成	板橋	2039-1	1	0.8962		土砂流出防備
91	杵築市	山香町大字向野	戸ノ木	4062	27	10.1800		土砂流出防備
92	別府市	内成	カミノソノ	2094-1	1	0.0600		土砂流出防備
93	別府市	天間	廣渡	488	4	1.2700		土砂流出防備
94	杵築市	山香町大字間野	合屋ヶ尾	4013	5	1.1200		土砂流出防備
95	杵築市	山香町大字日指	長田	4740	5	5.3500		土砂崩壊防備
96	杵築市	山香町大字日指	三文迫	1794	2	0.2000		土砂崩壊防備
97	杵築市	山香町大字倉成	板橋	2046	5	3.0968		土砂流出防備
98	杵築市	山香町大字倉成	西妙善坊	2259	8	6.6744		水源かん養
99	杵築市	山香町大字久木野尾	森ノ前	1731	11	11.4800		土砂流出防備
100	杵築市	山香町大字小武	板井ヶ迫	1083	1	1.8388		土砂流出防備
101	別府市	東山	寺ノ上	1538		1.0500		土砂流出防備
102	別府市	南立石	寒原	10-1		5.7300		土砂流出防備
103	杵築市	山香町大字久木野尾	丸山	1197	13	3.5600		土砂流出防備
104	杵築市	山香町大字下	園田	484	10	1.9500		土砂流出防備
105	杵築市	山香町大字野原	落合	3451-1	11	6.5710		土砂流出防備
106	杵築市	山香町大字吉野渡	吉野渡	1227	5	2.2000		土砂崩壊防備
107	杵築市	山香町大字立石	胴面	4739	5	7.2000		土砂崩壊防備
108	別府市	内成	ハサマ	483	9	8.4264		土砂流出防備
109	杵築市	山香町大字久木野尾	唐川	1012	24	5.9600		土砂流出防備
110	杵築市	山香町大字向野	割石	4909	53	14.5000		土砂流出防備
111	別府市	浜脇	黒山	682	19	7.7400		土砂流出防備
112	杵築市	山香町大字向野	海蔵寺	4154-1	53	11.3200		土砂流出防備
113	杵築市	守江	濱	1168-5		0.0618		防風
114	杵築市	守江	濱	1168-5		0.0618	0.0618	保健
115	杵築市	山香町大字久木野尾	丸山	1179-1	24	8.9555		土砂流出防備

116	杵築市	山香町大字向野	日切	3457	8	1.3000		土砂流出防備
117	杵築市	山香町大字日指	漫陀羅	1898	3	1.1934		土砂流出防備
118	杵築市	山香町大字広瀬	屋根ヶ田	1543-7	14	3.8477		土砂流出防備
119	杵築市	山香町大字日指	折立	3837	24	20.5500		土砂流出防備
120	杵築市	大内	田平	1179-89		0.5629		土砂崩壊防備
121	杵築市	山香町大字日指	石原	3528-2	1	6.8210		土砂流出防備
122	別府市	南立石	新三	22	1	1.4500		土砂流出防備
123	杵築市	山香町大字下	棚田	439	24	2.5000		土砂流出防備
124	杵築市	山香町大字向野	蔵堂	3271	42	9.1342		土砂流出防備
125	杵築市	大内	大石田	1394-1	3	0.6000		土砂崩壊防備
126	杵築市	山香町大字日指	投藪	4539-1	4	5.2600		水源かん養
127	杵築市	山香町大字日指	尻無	3238	41	21.2900		水源かん養
128	杵築市	山香町大字向野	ソノ口	3246	55	20.4100		土砂流出防備
129	杵築市	山香町大字日指	石原	3528-13	2	2.7000		水源かん養
130	杵築市	山香町大字立石	大郎丸	260	12	1.0200		土砂崩壊防備
131	杵築市	狩宿	三塚	1431-5	30	2.0800		防風
132	杵築市	山香町大字日指	投藪	4505	16	3.7400		水源かん養
133	別府市	東山	鳥居	8-11	1	3.6985		土砂流出防備
134	杵築市	山香町大字広瀬	中尾	784	21	3.3674		土砂流出防備
135	杵築市	山香町大字久木野尾	宮ノ前	2052-1	5	4.1513		土砂崩壊防備
136	杵築市	山香町大字日指	松永	3856-1	14	6.6715		土砂流出防備
137	杵築市	山香町大字久木野尾	引地	3794	10	2.9810		土砂流出防備
138	杵築市	山香町大字広瀬	久保	1016	41	16.6153		土砂流出防備
139	杵築市	山香町大字倉成	松ヶ尾	1190-1	16	5.1958		土砂流出防備
140	杵築市	守江	浜	1168-2	1	0.1490		防風
141	杵築市	山香町大字向野	竹ノ畑	3846-1	14	10.4081		土砂流出防備
142	杵築市	山香町大字山浦	イモエラ	1312-7		0.2052		水源かん養
143	別府市	別府	志高	4380-1		32.6109		水源かん養
144	杵築市	大田永松	平床	2073		0.2000		土砂崩壊防備
145	杵築市	大田沓掛	田原山	3223-1	2	40.9466		土砂流出防備
146	杵築市	大田俣水	城ヶ尾	4838	1	1.3200		土砂流出防備
147	杵築市	大田波多方	宮ノ本	2582	3	0.6200		土砂崩壊防備
148	杵築市	大田俣水	赤ハゲ	4862	1	1.6973		土砂流出防備
149	杵築市	大田小野	小平	1444-1	8	49.1326		水源かん養
150	杵築市	大田波多方	荒谷	2371	19	2.8900		土砂流出防備
151	杵築市	大田沓掛	鳥飛谷	1689	5	1.7020		土砂崩壊防備
152	杵築市	大田俣水	上ノ迫	2757	9	3.5173		土砂流出防備
153	杵築市	大田俣水	城ノ谷	4556-1	7	47.4338		水源かん養
154	杵築市	大田波多方	後川	2332	18	11.1294		土砂流出防備
155	杵築市	大田白木原	尾園	889	6	4.3961		土砂流出防備
156	杵築市	大田俣水	イツカ	4340-1	4	3.3273		土砂流出防備
157	杵築市	大田小野	米山	2019	10	5.7287		土砂流出防備
158	杵築市	大田俣水	イリスミ	2421	3	2.1147		土砂流出防備
159	杵築市	大田沓掛	赤松	2558	10	6.4665		土砂流出防備
160	杵築市	大田沓掛	東光寺	3217-1	10	122.5619	40.4466	水源かん養
161	杵築市	大田俣水	ウリ尾	4632	1	0.4806		土砂流出防備
162	杵築市	大田小野	高尾	638-1	9	2.1591		土砂流出防備
163	杵築市	大田白木原	ミトフサコ	993	1	0.5988		土砂流出防備
164	杵築市	大田波多方	大川内	4904	63	36.2784		干害防備
165	杵築市	大田沓掛	田原山	3223-9		20.9450		水源かん養
166	杵築市	大田俣水	油田	2242	2	0.2788		土砂流出防備
167	杵築市	大田俣水	羽田山	4855	12	2.9670		土砂流出防備
168	杵築市	大田石丸	田原山口	1768-1	11	40.4961		水源かん養
169	杵築市	大田波多方	モウタニ	259-1	31	30.4389		土砂流出防備
170	杵築市	大田小野	本久保	2294-3	15	11.0954		土砂流出防備
171	国東市	国見町赤根	北平	1375-1	44	15.9316		土砂流出防備
172	国東市	国東町深江	浜松	1889	3	2.5331		飛砂防備
173	国東市	国見町伊美	入江島	272-1	2	1.8087		防風
174	国東市	国東町田深	水谷	1568-1	27	8.5325		防風

175	国東市	国東町浜	クグツ	3005	1	0.3607		防風
176	国東市	国東町治郎丸	浜	1	5	7.4602		防風
177	国東市	国東町富来浦	羽田	722-1	15	4.0252		防風
178	国東市	武蔵町内田	浜	246	5	3.1147		防風
179	国東市	安岐町下原	権田	16	4	1.7833		防風
180	国東市	国見町赤根	嶽	1790	45	105.8123		水源かん養
181	国東市	安岐町両子	両子	1547	4	7.6073		風致
182	国東市	国東町成仏	尾迫	2629	2	39.1896		水源かん養
183	国東市	武蔵町小城	上園	1022		2.4298		水源かん養
184	国東市	安岐町両子	両子山	1553	5	19.9627		水源かん養
185	国東市	国見町向田	小迫	6	61	27.4092		魚つき
186	国東市	国見町伊美	下種田	3	47	7.3899		魚つき
187	国東市	国見町竹田津	馬ノ瀬	2709-1	30	15.8397		魚つき
188	国東市	国見町向田	東浜	1893	6	3.4577		防風
189	国東市	安岐町下原	マグミ	652	3	0.2000		防風
190	国東市	国東町小原	下原	1	6	9.4314		防風
191	国東市	国見町伊美	下岸辺	4256	10	0.5548		防風
192	国東市	国東町成仏	両子川	2548	95	103.9081		水源かん養
193	国東市	国見町赤根	鉢ノ平	515	3	0.6400		土砂流出防備
194	国東市	国見町岐部	河内	5259-1	3	110.4517		水源かん養
195	国東市	国東町小原	門伝	3316-2	2	2.4375		防風
196	国東市	武蔵町池ノ内	浜	1		0.7583		防風
197	国東市	国見町赤根	伊美山	1955-1	20	53.8800		土砂流出防備
198	国東市	武蔵町吉広	安田太郎	3873-1	1	1.1275		土砂流出防備
199	国東市	安岐町山浦	赤二田	612	5	1.6800		土砂流出防備
200	国東市	国東町小原	小鼻	2703	83	5.6935		防風
201	国東市	国見町赤根	近道	1532	6	3.5900		土砂流出防備
202	国東市	国東町大恩寺	清水	2370	5	3.4500		土砂流出防備
203	国東市	国見町伊美	小亀	813	6	0.5459		防風
204	国東市	武蔵町糸原	勝手迫	3185-1	4	1.2600		防風
205	国東市	国見町赤根	紺屋園	2034-1	4	1.3900		土砂流出防備
206	国東市	国見町赤根	後山	44	3	9.3500		土砂流出防備
207	国東市	国東町大恩寺	文珠	2391	8	2.5100		土砂流出防備
208	国東市	武蔵町丸小野	ス子ハタ	916	5	1.2095		土砂流出防備
209	国東市	武蔵町吉広	松ヶ迫	2365-1	6	1.2190		土砂流出防備
210	国東市	安岐町瀬戸田	油津リハ	1286	9	1.1200		土砂流出防備
211	国東市	国東町大恩寺	清水	2370	5	3.4500		土砂流出防備
212	国東市	国東町大恩寺	仲畑	2086-4	1	0.5200		土砂流出防備
213	国東市	国東町東堅来	堅来山	2115-1	4	1.1100		土砂流出防備
214	国東市	国東町浜崎	櫛毛	3314		0.2500		土砂流出防備
215	国東市	国見町伊美	下種田	1	4	0.3400		防風
216	国東市	国東町北江	下原	3568	37	2.5200		防風
217	国東市	国東町北江	穴郷	4327	11	1.3000		防風
218	姫島村		稲積	4956-1	8	1.1929		防風
219	国東市	国東町浜	白石	807	233	66.6920		土砂流出防備
220	国東市	安岐町下山口	大坪	585-1		0.0484		土砂崩壊防備
221	国東市	国見町赤根	荒谷	1744-2	5	4.9021		水源かん養
222	国東市	安岐町西本	作田	494	4	0.6518		土砂流出防備
223	国東市	武蔵町吉広	倉谷	3675	3	4.6600		土砂流出防備
224	国東市	安岐町山口	徳市	926	1	0.0903		土砂崩壊防備
225	姫島村	姫島村	両瀬	4793	1	0.3657		土砂崩壊防備
226	国東市	安岐町吉松	長迫	716-10	22	12.6500		土砂流出防備
227	国東市	国東町岩戸寺	坊中	1027	186	82.0990		土砂流出防備
228	国東市	武蔵町三井寺	駄羅原	1239	17	31.6638		土砂流出防備
229	国東市	武蔵町丸小野	ス子ハタ	897-1	111	73.7602		水源かん養
230	国東市	国見町岐部	小岐部	2101		0.9746		防風
231	姫島村	姫島村	両瀬	4906		0.2046		防風
232	国東市	安岐町吉松	溝ヶ平	2767	1	0.2000		土砂流出防備
233	国東市	安岐町両子	拂山	1821	2	0.8300		土砂流出防備

234	国東市	国見町野田	平原	1216-32		0.9700		土砂流出防備
235	国東市	国東町小原	小鼻	2678-1	20	5.4083	2.6039	保健
236	姫島村	姫島村	両瀬	4915-5		0.0326		防風
237	国東市	国見町岐部	小川内	481-3	14	0.8148		土砂流出防備
238	国東市	安岐町朝来	年天	1797	3	1.8024		土砂流出防備
239	国東市	国見町大熊毛	横山	2300-1	3	0.5712		防風
240	姫島村	姫島村	稲積	5077	9	1.2011		防風
241	国東市	国東町成仏	両子川	2542	14	5.7897		水源かん養
242	国東市	武蔵町丸小野	ス子ハタ	884-3	25	22.9456		水源かん養
243	国東市	国見町西方寺	向田	934-1	14	5.0107		土砂流出防備
244	国東市	国見町赤根	後山	99-1		0.0569		土砂流出防備
245	国東市	安岐町吉松	立道	1060-3	7	6.3500		土砂流出防備
246	国東市	安岐町明治	高地	1067-1	1	3.5845		土砂流出防備
247	国東市	国見町向田	北浜	1882-1	1	1.1263	1.1263	保健
248	国東市	国見町岐部	住吉	2096-2	2	0.6792		魚つき
249	国東市	国見町千燈	山ノ神	1282-3	85	60.0808	60.0808	保健
250	国東市	国東町東堅来	白砂	78	2	2.2285		防風
251	国東市	国東町小原	下ノ原	1	10	10.3161	10.3161	保健
252	国東市	国見町千燈	千燈岳	1594-1	6	42.5747		土砂流出防備
253	国東市	国見町赤根	柳渡	1868	8	27.5386		土砂流出防備
254	国東市	安岐町矢川	城ヶ谷	1688	10	1.5276		土砂流出防備
255	国東市	国東町岩戸寺	峯林	2402	14	11.2368		土砂流出防備
256	国東市	国東町岩戸寺	牛嶽	1-1	367	252.1999		水源かん養
257	国東市	国東町深江	深江河内	636	28	15.3934		土砂流出防備
258	国東市	国東町岩戸寺	向畑	977	1	3.1900		水源かん養
259	国東市	国見町千燈	岡台	1075	28	21.4807		水源かん養
260	国東市	国東町成仏	大久保	2132-2	1	1.4559		土砂流出防備
261	国東市	安岐町掛樋	長野	1261	7	50.8400		水源かん養
262	国東市	国見町赤根	後山	46-1	10	30.6458		土砂流出防備
263	国東市	国見町櫛海	西八丁	1148-3	3	27.0515		土砂流出防備
264	国東市	武蔵町吉広	笹ヶ尾	2432-5	8	11.3398		土砂流出防備
265	姫島村	姫島村	稲積	4978	8	1.1351		防風
266	国東市	武蔵町狭間	馬場越	1329-2	2	4.5945		干害防備
267	国東市	安岐町油留木	中ノ迫	1482	3	9.8300		水源かん養
268	国東市	安岐町山浦	赤二田	536	16	2.3900		土砂流出防備
269	国東市	国見町中	辰瀬	2285	9	1.3432		防風
270	国東市	国東町成仏	大久保	2130	36	18.5707		土砂流出防備
271	国東市	国見町千燈	黒木	1	39	116.1679		水源かん養
272	国東市	国東町成仏	赤根川	2922-1	2	9.1291		水源かん養
273	国東市	国東町来浦	大久保	285	18	7.8033		土砂流出防備
274	国東市	国東町岩戸寺	熊嶽	232-1	7	60.8669		水源かん養
275	国東市	国見町千燈	千燈岳	1595	6	23.1555		水源かん養
276	国東市	国見町千燈	亀ヶ迫	1556	8	38.3718		水源かん養
277	国東市	国東町岩戸寺	シンカイ	711	10	2.5291		干害防備
278	国東市	国見町赤根	犬鼻	986-1	5	0.8477		干害防備
279	国東市	安岐町明治	大久保	2633-1	43	5.9951		土砂流出防備
280	国東市	安岐町明治	高地	1063	4	12.6653		土砂流出防備
281	国東市	国東町成仏	文殊川	3377-1	51	21.0420		土砂流出防備
282	国東市	国見町千燈	政所	293-1	21	19.3985		土砂流出防備
283	国東市	国東町小原	上岩屋堂	4855-8	13	17.6718		水源かん養
284	国東市	国見町千燈	渡瀬	574-2	39	38.7554		土砂流出防備
285	国東市	安岐町両子	上ノ迫	1950	19	24.4200		土砂流出防備
286	国東市	国見町赤根	後山	60	6	21.8063		土砂流出防備
287	国東市	国見町千燈	山ノ神	1282-3	85	60.0808		水源かん養
288	国東市	国見町千燈	政所	295	7	10.1724		干害防備
289	国東市	国東町安国寺	タイラ	1457	4	2.0337		土砂崩壊防備
290	国東市	国東町小原	鏡石	6000-1	1	8.1601		土砂流出防備
291	国東市	国見町野田	井手迫	12	19	11.0443		水源かん養
292	国東市	国東町大恩寺	ゴーシキ	2377-1		44.0000		土砂流出防備



293	国東市	武蔵町成吉	城	801	3	0.3855		土砂流出防備
294	国東市	国東町岩戸寺	カヤノ木	1623	4	8.1544		土砂流出防備
295	国東市	安岐町掛樋	後野	1410-3	2	5.8124		水源かん養
296	国東市	武蔵町丸小野	大ウト	1000	1	4.2772		水源かん養
297	国東市	国見町伊美	下種田	4	4	3.4983		防風
298	国東市	武蔵町内田	宮ノ西	1501-1	3	0.2973		土砂崩壊防備
299	国東市	国東町大恩寺	高雲	3007-1	3	0.7577		土砂流出防備
300	国東市	安岐町掛樋	田ノ口	1116-1	2	9.0272		水源かん養
301	国東市	国見町千燈	奥畑	1375-1		13.7477		土砂流出防備
302	国東市	国東町大恩寺	三枚河内	2104-46	9	69.5850		水源かん養
303	国東市	安岐町掛樋	長野	1351-1	9	5.1417		水源かん養
304	国東市	国東町横手	大徳	6022	35	71.2703		土砂流出防備
305	国東市	安岐町油留木	中ノ迫	1452-1	6	4.8126		水源かん養
306	国東市	安岐町山浦	大谷	966-2	1	3.4181		土砂流出防備
307	国東市	安岐町下山口	妙見	925-1	19	4.8006		土砂流出防備
308	国東市	安岐町掛樋	長野	1352	2	3.8198		水源かん養
309	国東市	国東町小原	ヲハカ	2704-2		0.0293		保健
310	国東市	安岐町山口	嵐迫	769	36	10.2363		水源かん養
311	国東市	安岐町大添	城	1710	35	5.8200		土砂流出防備
312	国東市	国見町千燈	奥畑	1375-2		8.8576		土砂流出防備
313	国東市	安岐町掛樋	藤ヶ谷	1-7	2	17.5798		水源かん養
314	国東市	国東町横手	瀬戸	5603	32	15.0873		土砂流出防備
315	国東市	国見町千燈	奥畑	1428	2	6.3880		水源かん養
316	国東市	国見町千燈	樋ノ口	1284		1.6244		水源かん養
317	国東市	国見町西方寺	森ノ上	521	7	1.5630		土砂流出防備
318	国東市	国見町千燈	西不動	42	5	1.0945		土砂流出防備
319	国東市	国見町西方寺	榎迫	1769	5	0.7446		土砂流出防備
320	国東市	国見町赤根	源蔵迫	617	8	3.8642		土砂流出防備
321	国東市	国東町赤松	山神下	2977-1	7	0.5800		土砂流出防備
322	国東市	武蔵町吉広	馬場	440	7	0.6911		土砂崩壊防備
323	国東市	安岐町掛樋	大平	262-1	4	10.6840		水源かん養
324	国東市	安岐町山口	打越	3598-1	5	1.3657		土砂崩壊防備
325	国東市	国見町千燈	岡台	1096	3	2.8303		水源かん養
326	国東市	武蔵町吉広	竹ノ本	2409	24	20.1931		水源かん養
327	国東市	国見町岐部	中スカ	5669	5	1.7300		土砂流出防備
328	国東市	安岐町吉松	大入道	3457-1		0.2400		土砂崩壊防備
329	国東市	国見町野田	井手迫	27		1.7532		水源かん養
330	国東市	国見町櫛来	深根	2173-1	19	10.9585		土砂流出防備
331	国東市	国東町横手	大麻	8355	70	29.6803		土砂流出防備
332	国東市	国見町赤根	塔ノ本	1260-3	10	11.5317		土砂流出防備
333	国東市	国見町岐部	大内迫	5216-1	9	6.1908		水源かん養
334	国東市	国東町大恩寺	文珠	2394-2	10	21.7474		土砂流出防備
335	国東市	国見町赤根	東	582	2	2.8635		土砂流出防備
336	国東市	国東町深江	浜松	1888-6		0.1389		防風
337	国東市	武蔵町手野	秀	2267		4.1172		土砂流出防備
338	国東市	武蔵町志和利	御在所	2256-2		4.4022		土砂流出防備
339	国東市	武蔵町吉広	桜ヶ谷	2451-1	2	1.5333		水源かん養
340	国東市	武蔵町吉広	笹ヶ尾	2427-1	12	14.2498		水源かん養
341	国東市	国東町来浦	西ノエキ	178	8	6.9549		土砂流出防備
342	国東市	国見町赤根	東	584	8	1.4878		土砂流出防備
343	国東市	国見町千燈	南迫	228-1	16	5.1555		土砂流出防備
344	国東市	国東町成仏	成仏寺	1145-1	21	10.2527		土砂流出防備
345	国東市	国東町横手	中尾	5981-1	3	5.7584		土砂流出防備
346	国東市	安岐町山浦	赤二田	623-1	6	17.8811		水源かん養
347	国東市	国見町岐部	寺迫	1751	53	10.7669		土砂流出防備
348	国東市	国見町西方寺	地獄	1011	8	2.4292		土砂流出防備
349	国東市	安岐町大添	高地神	1063		1.2945		土砂流出防備
350	国東市	国見町櫛来	大谷	3709-72	34	8.0946		土砂流出防備
351	国東市	国見町赤根	猿押	1422	4	6.0706		土砂流出防備

352	国東市	国東町岩戸寺	比砂門	2348	3	0.7110		土砂流出防備
353	国東市	国見町千燈	下払	852	83	18.9624		土砂流出防備
354	国東市	安岐町両子	払山	1824	2	1.0170		土砂流出防備
355	国東市	国見町岐部	小岐部	2100		0.2528		防風
356	国東市	武蔵町内田	浜	253-5		1.5303		防風
357	国東市	安岐町朝来	下油原	4033	15	18.2455		水源かん養
358	国東市	国東町岩戸寺	ケンノキ	344-1	2	0.0323		土砂崩壊防備
359	国東市	安岐町朝来	猿喰	1002	5	0.4085		土砂流出防備
360	大分市	三佐	八幡島	1781	31	5.0048		防風
361	大分市	神崎	四極山	3188	6	31.8857	16.8349	魚つき
362	大分市	神崎	平城	3152	7	18.2145		落石防止
363	大分市	金谷迫	地蔵向	588-1	2	0.5950		土砂崩壊防備
364	大分市	上判田	本宮山	2307-2	5	11.9009		水源かん養
365	大分市	吉野原	大丸	1328-1	1	14.8761		水源かん養
366	大分市	竹中	藤助	4516	14	1.6364		土砂流出防備
367	大分市	竹中	山の谷	6034	6	3.1903		土砂流出防備
368	大分市	細	浜屋敷	90-1	1	1.6661		防風
369	大分市	北	崩松	1516	103	6.2605		防風
370	大分市	志村	村山	2149-4	19	3.2652		防風
371	大分市	横田	松江	962-1	143	5.6252		防風
372	大分市	政所	浦北間	1-1	32	2.0900		防風
373	大分市	竹下	松江	950-1	41	3.3085		防風
374	大分市	浜	古江	914-4	24	0.8186		防風
375	大分市	浜	沖ノ久保	963	15	1.0900		防風
376	大分市	浜	沖ノ久保	993	3	0.3600		防風
377	大分市	浜	切戸	1106-1	51	4.0355		防風
378	大分市	久原	江川	2	1	0.1139		防風
379	大分市	久原	江川	4	39	4.1190		防風
380	大分市	久原	江川	156-2	1	0.2227		防風
381	大分市	細	浜田	1	8	1.1633		防風
382	大分市	細	大門寺	1434		0.1417		防風
383	大分市	上戸次	長川原	3604-2	159	2.4201		水害防備
384	大分市	里	浜田	1	4	5.6525		防風
385	大分市	北	崩松	1527-2	5	0.5116		防風
386	大分市	河原内	惣山	2938	41	21.5600		土砂流出防備
387	大分市	河原内	前畑	6570	4	0.4600		土砂流出防備
388	大分市	河原内	神の向	3032	11	22.0900		土砂流出防備
389	大分市	河原内	荒平	4195	25	16.6700		土砂流出防備
390	大分市	上判田	浦山	4250	7	0.8700		土砂流出防備
391	大分市	佐野	畑ヶ谷	3966-14	1	19.0000		土砂流出防備
392	大分市	中判田	尾崎	2958	7	0.8800		土砂流出防備
393	大分市	佐野	畑ヶ谷	3966-20	1	0.3500		土砂流出防備
394	大分市	萩尾	御手洗	1001	14	1.4000		土砂流出防備
395	大分市	牧	丸山	1375	1	0.0600		土砂崩壊防備
396	大分市	竹中	仁田原	926	2	0.8600		土砂流出防備
397	大分市	細	西一丁田	2246	10	6.4100		土砂流出防備
398	大分市	広内	長尾後谷	884-1	32	14.5700		土砂流出防備
399	大分市	久土	姫嶽北平	2400-1	7	12.1300		土砂流出防備
400	大分市	神崎	平城	3126	7	26.5400		土砂崩壊防備
401	大分市	上判田	大藪	484	126	271.6757		土砂流出防備
402	大分市	上判田	尼田	557	24	14.7707		土砂崩壊防備
403	大分市	宮苑	諏訪平	244		0.8200		土砂崩壊防備
404	大分市	木上	九巖山	2030-1	79	299.5497	248.5394	保健
405	大分市	下判田	神田	1422	5	1.3500		土砂流出防備
406	大分市	佐野	畑ヶ谷	3966-12		2.5300		土砂流出防備
407	大分市	神崎	櫛山	3186-1		7.0751	7.0751	保健
408	大分市	神崎	櫛山	3186-1		7.0751		魚つき
409	大分市	神崎	四極山	3036		71.1144		保健
410	大分市	久土	丸尾	2391-1	4	1.7300		土砂流出防備
411	大分市	永興	尼ヶ城	769	70	9.3041		土砂流出防備
412	大分市	上戸次	鶴ヶ城	4313		36.1252		水源かん養
413	大分市	廻栖野	塚野山	1454-2		33.4000	33.4000	保健
414	大分市	廻栖野	大平	1333		4.7600		土砂流出防備
415	大分市	廻栖野	塚野山	1454-2		33.4000		土砂流出防備
416	大分市	久土	河内	2502-1	6	7.4000		土砂流出防備
417	大分市	竹中	太田	2229-1	1	7.6000		土砂流出防備

418	大分市	吉野原	戸ノ下	1285	76	28.9819		土砂流出防備
419	大分市	福良	大迫	2569-2	29	38.1900		水源かん養
420	大分市	福良	新道平	1997	17	7.4200		土砂流出防備
421	大分市	下戸次	夜明城	6293-1	1	32.2200		土砂流出防備
422	大分市	中戸次	河内	2455-1	35	18.1500		水源かん養
423	大分市	神崎	梶原	1201		1.0000		土砂崩壊防備
424	大分市	河原内	立野	3137	9	1.3200		土砂流出防備
425	大分市	中判田	山田	2769-1	11	17.3000		土砂流出防備
426	大分市	下判田	上ノ山	730	2	0.5400		土砂崩壊防備
427	大分市	安藤	迫口	3113	13	23.7960		土砂流出防備
428	大分市	端登	須田	4287	1	13.3200		水源かん養
429	大分市	上判田	佐土ヶ内	178-1	2	54.6400		水源かん養
430	大分市	下戸次	夜明城	6293-1	1	32.2200	32.2200	保健
431	大分市	久土	河内	2502-12	2	11.3100		土砂流出防備
432	大分市	河内原	上川原	5416	3	0.5200		土砂崩壊防備
433	大分市	竹中	仁田原	1114-1	1	0.9100		土砂流出防備
434	大分市	福良	アイカヘリ	2567-1	1	4.0372		土砂流出防備
435	大分市	河原内	立野	3151	21	7.3600		土砂流出防備
436	大分市	上判田	明リヶ谷	4089	43	11.4080		土砂流出防備
437	大分市	神崎	秋田	1296	2	0.3660		土砂崩壊防備
438	大分市	神崎	四極山	3036	10	72.3100		土砂流出防備
439	大分市	上判田	大シカ迫	1649-1	58	18.8598		干害防備
440	大分市	津守	島	1326	11	1.1220		土砂崩壊防備
441	大分市	神崎	来ル鳥	753-1	2	0.1242		防風
442	大分市	木佐上	赤井	3215	36	4.1600		土砂崩壊防備
443	大分市	一尺屋	摺木	1184-1	3	2.5205		魚つき
444	大分市	一尺屋	吉の上	4395	10	2.1000		魚つき
445	大分市	一尺屋	塩矢倉	1096-1-1	3	1.0000		魚つき
446	大分市	木佐上	西田	790	6	1.1800		土砂流出防備
447	大分市	志生木	山崎	532		1.2000		土砂崩壊防備
448	大分市	佐賀関	園	449	2	1.5700		土砂崩壊防備
449	大分市	木佐上	赤井	3194	2	0.2500		土砂崩壊防備
450	大分市	白木	秋ノ江	197	97	14.9433		土砂流出防備
451	大分市	志生木	阿僧多	1203-1		0.9000		土砂崩壊防備
452	大分市	志生木	中川内	1124-16		1.2060		土砂崩壊防備
453	大分市	志生木	南山口	2641	7	79.8808		水源かん養
454	大分市	志生木	南山口	2641	5	41.2615	40.5841	保健
455	大分市	神崎	落水	1739	11	12.0800		土砂流出防備
456	大分市	木佐上	岩屋	1873	17	11.2700		土砂流出防備
457	大分市	佐賀関	幸浦	5444	3	0.4900		土砂流出防備
458	大分市	木佐上	轟キ	1263	1	0.1300		土砂崩壊防備
459	大分市	白木	玉井	3023	10	0.7800		土砂崩壊防備
460	大分市	白木	室生	3150-1	4	0.4000		土砂崩壊防備
461	大分市	木佐上	松尾	1572	1	0.2300		土砂流出防備
462	大分市	志生木	中川内	1131-16		0.6000		土砂流出防備
463	大分市	馬場	下馬場	14	7	2.4626		防風
464	大分市	白木	岩屋谷	1048	213	44.2490		土砂流出防備
465	大分市	志生木	中ツ内	3-1127	152	176.8700	1.2060	水源かん養
466	大分市	木佐上	赤井	2869-1	21	9.4000		土砂流出防備
467	大分市	白木	室生	3482-1	7	1.9100		土砂流出防備
468	大分市	佐賀関	福水	3856	26	7.8100		土砂流出防備
469	大分市	佐賀関	園	482-1	6	6.8900		土砂流出防備
470	大分市	木佐上	赤井	2869-2	22	8.7616		土砂流出防備
471	大分市	佐賀関	小黒	4652-1		0.6250		土砂崩壊防備
472	大分市	佐賀関	園	2-389	7	1.4300		土砂流出防備
473	大分市	神崎	河内	1451	2	1.9100		土砂崩壊防備
474	大分市	志生木	山崎	515-2	4	2.1100		土砂流出防備
475	大分市	志生木	江脇	2183	6	1.8300		土砂流出防備
476	大分市	馬場	中山	1022	2	1.2863		土砂流出防備
477	大分市	志生木	菅迫	1892-1	4	2.1050		土砂流出防備
478	大分市	志生木	中川内	1122-7		1.9520		土砂流出防備
479	大分市	木佐上	赤井	3136		25.4400		水源かん養

480	大分市	佐賀関	園	389-1	1	2.5735		土砂流出防備
481	大分市	荷尾杵	長者原	1328-1	63	161.5414		水源かん養
482	大分市	入蔵	灰土	197	367	308.1509		水源かん養
483	大分市	高原	口ク口木	856	61	43.7104	23.0816	保健
484	大分市	入蔵	灰土	197	126	59.8597	53.4874	保健
485	大分市	荷尾杵	上野	1097-10		2.7874		水源かん養
486	大分市	下原	平ノ辻	2307-1	2	0.0735		土砂崩壊防備
487	大分市	廻栖野	塚野山	1462-2	233	73.6909		水源かん養
488	大分市	廻栖野	塚野山	1462-2	233	72.7624	71.0675	保健
489	大分市	高原	袖ノ木	127-1	53	31.7441		土砂流出防備
490	大分市	今市	西	152-2	3	1.1400		土砂崩壊防備
491	大分市	荷尾杵	上野	1097-3	11	29.5461		水源かん養
492	大分市	入蔵	大平	2211-1	7	19.1743		水源かん養
493	大分市	沢田	柳原	1931-1	27	345.4983	107.7043	保健
494	大分市	高原	高沢山	807-2	21	218.5470	211.3756	保健
495	大分市	入蔵	白木原	1700	12	37.0878	36.6730	保健
496	大分市	荷尾杵	上野	1097-3	12	32.3335	11.2969	保健
497	大分市	高原	轆轤木	855	16	100.0810		水源かん養
498	大分市	太田	迫谷	168	3	3.2392		土砂流出防備
499	大分市	野津原	上小屋鶴	2314-1		0.2717		土砂崩壊防備
500	大分市	野津原	立小野	2738-1	16	5.5630		土砂流出防備
501	大分市	野津原	大迫	1998-1	9	0.2353		土砂流出防備
502	大分市	澤田	代	2185	4	74.4026		土砂流出防備
503	大分市	澤田	下野	2194	1	0.8139		土砂流出防備
504	大分市	荷尾杵	川内	429-7	60	38.0989		水源かん養
505	大分市	高原	戸ノ口	511	20	8.5817		水源かん養
506	大分市	荷尾杵	長者原	1327-1	8	15.6578		水源かん養
507	大分市	沢田	朝海向	1940-1		16.3553		土砂流出防備
508	大分市	沢田	十時山	1952-1	1	0.6965		土砂流出防備
509	大分市	高原	谷後	1249	14	11.1538		水源かん養
510	大分市	高原	谷後	1247	4	3.2168		水源かん養
511	大分市	高原	白石	911	100	62.3749		水源かん養
512	大分市	澤田	越田尾	2236-1	2	2.8221		土砂流出防備
513	大分市	澤田	越田尾	2248		15.3438		土砂流出防備
514	大分市	澤田	朝海向	1942-1	1	32.8612		水源かん養
515	大分市	野津原	牛内	2352-2	9	1.7520		土砂崩壊防備
516	大分市	澤田	平	2146-1	11	8.9637		土砂流出防備
517	大分市	澤田	瀬戸ノ口	1938-3		1.2499		土砂流出防備
518	大分市	澤田	瀬戸ノ口	1935-1	3	4.8791		土砂流出防備
519	大分市	野津原	下小屋鶴	2202	7	1.5660		土砂流出防備
520	大分市	太田	大須	1573-23	7	38.9207		水源かん養
521	大分市	高原	河内谷	1325-1		9.5801		土砂流出防備
522	大分市	入蔵	カウ平	1769	1	38.5902		水源かん養
523	臼杵市	下ノ江	芦ノ浦	1352-1	9	3.6618		魚つき
524	臼杵市	下ノ江	竹網代	1410	1	0.9028		魚つき
525	臼杵市	佐志生	川原尻	4926-1	5	1.8606		魚つき
526	臼杵市	佐志生	小網代	4975-2	3	1.4421		魚つき
527	臼杵市	佐志生	黒嶋	5152-1	6	2.3700		魚つき
528	臼杵市	風成	天神崎	930	1	1.3510		魚つき
529	臼杵市	深江	坪江鼻	689-2	10	6.4910		魚つき
530	臼杵市	深江	牧ノ鼻	1066-2	4	7.6215		魚つき
531	臼杵市	深江	スズレ	1088-3	8	3.6001		魚つき
532	臼杵市	深江	横畑	2382	6	1.7120		魚つき
533	臼杵市	深江	小網代	2663	11	11.1114		魚つき
534	臼杵市	深江	樋ヶ浦	3025	13	4.4902		魚つき
535	臼杵市	深江	樋ヶ浦	3098	4	4.1024		魚つき
536	臼杵市	深江	宇土	1085	5	5.3110		魚つき
537	臼杵市	深江	海手戸	2388		0.5318		魚つき
538	臼杵市	深江	小網代	2665	7	5.5177		魚つき

539	臼杵市	佐志生	黒島	5152-1	8	2.5800	2.3700	防風
540	臼杵市	乙見	西平	1290	14	0.6700		土砂流出防備
541	臼杵市	藤河内	畑	1412	16	1.1501		土砂流出防備
542	臼杵市	前田	愛野	1463-1	16	3.0000		土砂流出防備
543	臼杵市	前田	利生志	1917	1	0.0500		土砂崩壊防備
544	臼杵市	海添	古田上	1171	2	4.4900		土砂流出防備
545	臼杵市	佐志生	長浜大谷	4479-1		6.5700		土砂流出防備
546	臼杵市	田尻	廣河原	466-1	4	89.8700		水源かん養
547	臼杵市	海添	頼母山	1152		2.0000		土砂流出防備
548	臼杵市	海添	シャレ谷	1135	1	0.8400		土砂流出防備
549	臼杵市	望月	新吾畑	1614-1		2.3000		土砂流出防備
550	臼杵市	末広	寺尾	652	11	16.4588		土砂流出防備
551	臼杵市	藤河内	畑	1377-2		0.1000		土砂崩壊防備
552	臼杵市	田尻	折戸	386-1	226	206.5900		水源かん養
553	臼杵市	藤河内	阿部川内	2395-1	23	49.5400		土砂流出防備
554	臼杵市	深田	上り石道下	1716	133	92.9000		土砂流出防備
555	臼杵市	野田	障子ヶ尾	1705	9	135.9700		水源かん養
556	臼杵市	末広	瀬戸石	1517-1	45	66.6100		土砂流出防備
557	臼杵市	海添	平石	1129-1	52	59.7500		土砂流出防備
558	臼杵市	深田	扇子ヶ平	1171	21	87.4200		土砂流出防備
559	臼杵市	乙見	山神谷	2596	1	0.6300		土砂流出防備
560	臼杵市	乙見	ボロケ	2656	2	1.0200		土砂流出防備
561	臼杵市	嶽谷	カツエ迫	945	506	563.7347		水源かん養
562	臼杵市	佐志生	有屋	2493-3	265	175.4600		水源かん養
563	臼杵市	福良	鉾谷	1433	3	100.5500		水源かん養
564	臼杵市	大泊	大内	1260	361	355.1200		水源かん養
565	臼杵市	前田	大辻	1017-4	108	50.9200		土砂流出防備
566	臼杵市	下ノ江	久太ヶ浦	476		0.2250		土砂崩壊防備
567	臼杵市	乙見	ボロケ	2651	15	4.9150		土砂流出防備
568	臼杵市	嶽谷	岩倉	1084	3	0.2310		水源かん養
569	臼杵市	中尾	大良河内	1241	82	14.4209		土砂流出防備
570	臼杵市	中尾	姫見ヶ嶽	2-831	8	30.9000		土砂流出防備
571	臼杵市	前田	箭所	880	81	25.2647		土砂流出防備
572	臼杵市	末広	楮山	988	5	1.2000		土砂流出防備
573	臼杵市	前田	甚田ヶ谷	1152	7	4.1800		土砂流出防備
574	臼杵市	野田	岩谷	1704		2.4000		水源かん養
575	臼杵市	田尻	古柄	2039		11.2400		土砂流出防備
576	臼杵市	前田	甚田ヶ谷	1132		4.3700		土砂流出防備
577	臼杵市	風成	岡	899-1	1	0.1400		土砂崩壊防備
578	臼杵市	中臼杵	山ノ川	2058	32	12.8800		土砂流出防備
579	臼杵市	乙見	スリハチ久保	2571-1	2	4.9400		土砂流出防備
580	臼杵市	前田	一ノ谷	1419	55	24.9200		土砂流出防備
581	臼杵市	海添	萬年溪	1832	4	53.6400		水源かん養
582	臼杵市	下ノ江	久太ヶ浦	3-480	40	0.6600		土砂崩壊防備
583	臼杵市	野田	谷山	1709-2	51	28.7600		土砂流出防備
584	臼杵市	田尻	山椒原	467-2	11	72.0500		水源かん養
585	臼杵市	海添	薬師山	2291	5	0.0551		土砂崩壊防備
586	臼杵市	中尾	ハサマ	1301-1		1.6800		土砂流出防備
587	臼杵市	末廣	太郎助	2400	10	3.9900		土砂流出防備
588	臼杵市	田尻	アトヒゾリ	2044-3	3	11.2800		土砂流出防備
589	臼杵市	乙見	ボロケ	2673	6	1.6700		水源かん養
590	臼杵市	藤河内	六ヶ迫	1852-1		0.8500		土砂流出防備
591	臼杵市	中津浦	漢ノ浦	973	6	0.8400		土砂崩壊防備
592	臼杵市	家野	三本松西平	544-5	126	24.6400		土砂流出防備
593	臼杵市	田尻	登尾	1998-83		18.2000		水源かん養
594	臼杵市	中津浦	漢ノ浦	1005-1	9	0.3291		土砂流出防備
595	臼杵市	吉小野	赤土尾米山	242-1	2	35.8500		水源かん養
596	臼杵市	田尻	登尾	1999-12		0.1649		土砂流出防備
597	臼杵市	吉小野	大川内	173-6	2	4.5400		水源かん養

598	臼杵市	佐志生	中間ヶ谷	1454	8	3.8781		土砂流出防備
599	臼杵市	市濱	亀ノ甲	1342-1	27	21.2768		土砂流出防備
600	臼杵市	野津町大字福良木	段原	844	6	1.1825		土砂流出防備
601	臼杵市	野津町大字東谷	道末	3177	43	18.0711		土砂流出防備
602	臼杵市	野津町大字東谷	下丸山	5811	26	19.5819		土砂流出防備
603	臼杵市	野津町大字東谷	中島	5665	7	2.2691		土砂流出防備
604	臼杵市	野津町大字西畑	前田	8801	23	8.1726		土砂流出防備
605	臼杵市	野津町大字東谷	前ヶ迫	79	53	4.9964		土砂流出防備
606	臼杵市	野津町大字東谷	小辺迫	4367	24	44.4550		水源かん養
607	臼杵市	野津町大字東谷	柳ヶ谷	2478	17	70.1999		水源かん養
608	臼杵市	野津町大字東谷	影ノ木	6214	14	4.8738		土砂流出防備
609	臼杵市	野津町大字泊	ハノ久保	1634-1	9	5.9504		土砂流出防備
610	臼杵市	野津町大字白岩	内畑	963	41	60.4961		土砂流出防備
611	臼杵市	野津町大字岩屋	神ノ元	2132	31	1.8536		土砂流出防備
612	臼杵市	野津町大字福良木	上園	2531-1	12	3.5967		土砂流出防備
613	臼杵市	野津町大字垣河内	小坂	519	2	3.1861	2.2100	土砂流出防備
614	臼杵市	野津町大字泊	由原津留奥	177	10	17.8017		土砂流出防備
615	臼杵市	野津町大字岩屋	迫	400	5	0.2648		土砂崩壊防備
616	臼杵市	野津町大字白岩	越地	241	11	12.6893		土砂流出防備
617	臼杵市	野津町大字前河内	フジケノウ	3072	74	505.1300		水源かん養
618	臼杵市	野津町大字岩屋	久保田	1830	10	3.0000		土砂崩壊防備
619	臼杵市	野津町大字垣河内	四ト一	2285	308	380.4690		水源かん養
620	臼杵市	野津町大字泊	小林	861	36	88.7778		土砂流出防備
621	臼杵市	野津町大字西畑	後久保	5114	20	1.6700		土砂流出防備
622	臼杵市	野津町大字秋山	岩山	1872-1	26	15.6900		土砂流出防備
623	臼杵市	野津町大字白岩	カズラヒキ	279	14	4.3754		土砂流出防備
624	臼杵市	野津町大字垣河内	ニタヲ	1289	9	17.3000		土砂流出防備
625	臼杵市	野津町大字清水原	黒岩迫	1383	18	6.1400		土砂流出防備
626	臼杵市	野津町大字東谷	西平	2551	4	0.9100		土砂流出防備
627	臼杵市	野津町大字白岩	越地	200	99	134.6314		水源かん養
628	臼杵市	野津町大字王子	左単谷	2038-1	30	14.1000		土砂流出防備
629	臼杵市	野津町大字西畑	後井上	6564	5	1.0100		土砂崩壊防備
630	臼杵市	野津町大字原	山仲	2306	38	1.3032		土砂崩壊防備
631	臼杵市	野津町大字泊	ワキ	1992-3	1	0.8700		土砂流出防備
632	臼杵市	野津町大字垣河内	板井畑	2082	8	1.2500		土砂流出防備
633	臼杵市	野津町大字福良木	大河内	1866-3	6	5.5850		土砂流出防備
634	臼杵市	野津町大字清水原	大久保	2087	22	7.5700		土砂流出防備
635	臼杵市	野津町大字泊	ウド田	1494	23	9.1200		土砂流出防備
636	臼杵市	野津町大字王子	椿口	1980	34	13.7250		土砂流出防備
637	臼杵市	野津町大字泊	上ノ平	1622	450	358.4257		水源かん養
638	臼杵市	野津町大字白岩	戸屋平	674	5	1.7000		土砂崩壊防備
639	臼杵市	野津町大字垣河内	箕ヶ谷	1240	37	11.3188		水源かん養
640	臼杵市	野津町大字泊	豊	1250-1	54	32.8320		土砂流出防備
641	臼杵市	野津町大字王子	駄床	1908	102	51.6500		土砂流出防備
642	臼杵市	野津町大字泊	久保	2304-1	59	10.4300		土砂流出防備
643	臼杵市	野津町大字都原	河内	2911	39	9.7800		土砂流出防備
644	臼杵市	野津町大字垣河内	福原	1549	18	17.6765		水源かん養
645	臼杵市	野津町大字泊	長久保	900	26	43.3200		土砂流出防備
646	臼杵市	野津町大字岩屋	陣屋	838	21	69.5909		水源かん養
647	臼杵市	野津町大字王子	王子メン	1892	3	3.7500		土砂流出防備
648	臼杵市	野津町大字福良木	アセリ	829-1	54	18.1580		土砂流出防備
649	臼杵市	野津町大字白岩	中津留	1165		0.0700		土砂崩壊防備
650	臼杵市	野津町大字西神野	タコン畑	69	1	5.9750		土砂流出防備
651	臼杵市	野津町大字王子	山道	4125-2	20	13.2050		土砂流出防備
652	臼杵市	野津町大字岩屋	久保田	1871-1	3	2.7000		土砂崩壊防備
653	臼杵市	野津町大字白岩	カクラ	62	32	10.8800		水源かん養
654	臼杵市	野津町大字白岩	中臺	1731	22	9.1700		土砂流出防備
655	臼杵市	野津町大字秋山	大津深	1857	8	13.7200		土砂流出防備
656	臼杵市	野津町大字西神野	赤道	158	13	14.2180		土砂流出防備

657	臼杵市	野津町大字岩屋	フドコロ	2350	8	0.8300		土砂流出防備
658	臼杵市	野津町大字西神野	南平	774-3	45	39.3700		土砂流出防備
659	臼杵市	野津町大字白岩	荒内	1393	4	1.2600		土砂流出防備
660	臼杵市	野津町大字泊	野代	2209	9	20.5480		土砂流出防備
661	臼杵市	野津町大字落谷	高尾	2944	27	33.0545		土砂流出防備
662	臼杵市	野津町大字岩屋	上園	2837	34	4.1500		水源かん養
663	臼杵市	野津町大字岩屋	柿木津留	986	6	2.4300		土砂流出防備
664	臼杵市	野津町大字王子	高尾	1333	59	12.9700		土砂流出防備
665	臼杵市	野津町大字垣河内	万地	1447-1	8	34.3139		水源かん養
666	臼杵市	野津町大字王子	苔木	1971-1	32	16.0300		土砂流出防備
667	臼杵市	野津町大字王子	猪頭	2044	18	9.6500		土砂流出防備
668	臼杵市	野津町大字垣河内	箕ヶ谷	1245		3.3059		水源かん養
669	臼杵市	野津町大字王子	猪頭	2042-2	11	3.3200		土砂流出防備
670	臼杵市	野津町大字白岩	下津留	667	1	0.9100		土砂崩壊防備
671	臼杵市	野津町大字垣河内	鷺ノ石	1942	1	10.6424		水源かん養
672	臼杵市	野津町大字垣河内	山手内	1620-4	3	0.5405		水源かん養
673	臼杵市	野津町大字白岩	大畑ヶ	312	15	22.4000		水源かん養
674	臼杵市	野津町大字福良木	大河内	1866-1	6	15.3900		土砂流出防備
675	臼杵市	野津町大字白岩	寺ヶ迫	13	23	21.8905		水源かん養
676	臼杵市	野津町岩屋	井ノ上	1734	22	2.0031		土砂流出防備
677	津久見市	長目	押前	2378	8	2.5091		魚つき
678	津久見市	長目	広波江	2642	32	20.2803		魚つき
679	津久見市	長目	黒島	2700-3	43	8.0500		魚つき
680	津久見市	堅浦	横浦	1345-1	17	20.2230		魚つき
681	津久見市	下青江	籠島	4137		0.9545		魚つき
682	津久見市	千怒	黒鼻	4750	4	3.7424		魚つき
683	津久見市	千怒	内エビス	4756	4	0.9117		魚つき
684	津久見市	千怒	カバヶ浦	4878	5	1.0903		魚つき
685	津久見市	千怒	千怒崎	4884-1	2	0.0822		魚つき
686	津久見市	千怒	藤蔵久保	4937	8	0.4624		魚つき
687	津久見市	千怒	千怒崎鼻	4974		0.2110		魚つき
688	津久見市	千怒	西泊	5010	5	0.6909		魚つき
689	津久見市	四浦	鳩ノ浦	1496-1		0.7702		魚つき
690	津久見市	四浦	貝ノ浦	3441-1	11	7.1894		魚つき
691	津久見市	四浦	落ノ浦	3671-2	5	8.6174		魚つき
692	津久見市	四浦	落ノ浦	3678	2	1.6503		魚つき
693	津久見市	四浦	大浜通	4950-2		5.7000		魚つき
694	津久見市	四浦	沖吉	5456		0.6200		魚つき
695	津久見市	四浦	高井	6790		0.5000		魚つき
696	津久見市	網代	琴浦	1565	5	9.2343		魚つき
697	津久見市	津久見	赤木	7273-159	78	12.6100		土砂流出防備
698	津久見市	日見	奥	1918-1	5	16.4600		土砂流出防備
699	津久見市	津久見	車前	6451-127	29	14.3200		土砂流出防備
700	津久見市	長目	浦代	496	6	0.0332		土砂流出防備
701	津久見市	上青江	中尾	2826	43	5.1600		土砂流出防備
702	津久見市	津久見	赤木	7293	26	7.2000		土砂流出防備
703	津久見市	津久見	車前	6451-181	80	34.2800		土砂流出防備
704	津久見市	八戸	大中尾	1267	4	8.5900		土砂流出防備
705	津久見市	津久見	願寺	7669	27	3.8600		土砂流出防備
706	津久見市	長目	無垢島	2648-7	4	6.9400		干害防備
707	津久見市	上青江	奥山	7036-809		20.7500		干害防備
708	津久見市	網代	奥	5666	4	0.3590		防風
709	津久見市	上青江	後平東	670-2	9	0.8100		土砂崩壊防備
710	津久見市	四浦	荒代	917-1	1	0.5000		土砂崩壊防備
711	津久見市	四浦	落ノ浦	3847-1	5	0.2100		土砂崩壊防備
712	津久見市	四浦	狩床	6619	1	0.0500		土砂崩壊防備
713	津久見市	網代	福良越	1636-1	1	0.0500		土砂崩壊防備
714	津久見市	網代	金石	2421-1		0.2400		土砂崩壊防備
715	津久見市	津久見	東前	6451-163	2	1.9400		土砂流出防備

716	津久見市	津久見浦	折戸	1994-1		0.0700		土砂崩壊防備
717	津久見市	津久見浦	福山	3275-1	6	6.2200		土砂流出防備
718	津久見市	上青江	大丸	55-1	3	9.1000		土砂流出防備
719	津久見市	徳浦	高取尾	1232-4	1	11.3600		土砂流出防備
720	津久見市	四浦	大谷	4965-1		0.7800		土砂崩壊防備
721	津久見市	長目	小浦	1721	2	0.2900		土砂崩壊防備
722	津久見市	下青江	井無田	880-1	4	0.1400		土砂崩壊防備
723	津久見市	四浦	中ノ浦	1058	4	1.5400		土砂流出防備
724	津久見市	四浦	仁宅	3476	68	3.4900		土砂流出防備
725	津久見市	四浦	大谷	4975	10	3.1200		土砂流出防備
726	津久見市	徳浦	勢山	830	15	2.0200		土砂流出防備
727	津久見市	下青江	門前	1219		0.3200		土砂崩壊防備
728	津久見市	津久見浦	福山	3215-1	1	3.0100		土砂流出防備
729	津久見市	四浦	葉色	2254	4	1.2200		土砂崩壊防備
730	津久見市	四浦	落ノ浦	3684-2		3.2000		土砂崩壊防備
731	津久見市	四浦	貝ノ浦	3327	3	0.3800		土砂流出防備
732	津久見市	徳浦	勢山	831	18	2.5270		土砂流出防備
733	津久見市	千怒	大岩本	2342-1	81	230.8010		水源かん養
734	津久見市	四浦	元切	298-3	2	0.1700		土砂流出防備
735	津久見市	徳浦	勢山	846	107	70.4900		土砂流出防備
736	津久見市	堅浦	鉾土	1742-1	273	54.6190		土砂流出防備
737	津久見市	徳浦	徳浦奥	1227-1	33	95.6800		土砂流出防備
738	津久見市	上青江	奥山	7036-5		9.0600		土砂流出防備
739	津久見市	堅浦	羽迫	1107-1		0.2000		土砂崩壊防備
740	津久見市	四浦	刀自ヶ浦	2516-1	314	90.1490		水源かん養
741	津久見市	堅浦	中ノ迫	1745-1	58	3.7500		土砂流出防備
742	津久見市	上青江	奥山	7036-676	1	0.2300		土砂流出防備
743	津久見市	津久見	河地山	6619-6		0.6000		土砂崩壊防備
744	津久見市	四浦	落ノ浦	3684-2		1.7000		土砂崩壊防備
745	津久見市	津久見	奥畑	1447-1	76	271.7020		水源かん養
746	津久見市	長目	無垢島	2648-6	4	6.9400	6.9400	保健
747	津久見市	上青江	五人寄合	1	6	108.3100		水源かん養
748	津久見市	上青江	柳谷	1656		9.5400		土砂流出防備
749	津久見市	堅浦	西丸	150		3.0900		土砂流出防備
750	津久見市	上青江	板ノ川	0.8100	2	0.8100		土砂流出防備
751	津久見市	上青江	柳谷	1656		7.5000		土砂流出防備
752	津久見市	四浦	西泊	7062		0.0800		土砂崩壊防備
753	津久見市	堅浦	西丸	19-12	4	0.0935		土砂崩壊防備
754	津久見市	上青江	江後	6405	6	0.9000		土砂流出防備
755	津久見市	日見	冠	488-1	6	3.1400		土砂流出防備
756	津久見市	日見	冠	350-1	43	6.4300		土砂流出防備
757	津久見市	保戸島	長租	754-1		0.5125		土砂崩壊防備
758	津久見市	大友町		1994-1		0.0500		土砂崩壊防備
759	津久見市	津久見	天神山	6526-1	8	7.2800		土砂流出防備
760	津久見市	四浦	田平	4186	55	6.3000		土砂流出防備
761	津久見市	四浦	落ノ浦	3684-11	2	0.3500		土砂崩壊防備
762	津久見市	津久見	谷川	1089-1	38	24.5400		水源かん養
763	津久見市	津久見	ミウチ	4188-10	1	0.5800		土砂崩壊防備
764	津久見市	四浦	山神後	4258	38	2.0200		干害防備
765	津久見市	津久見	下道畑	1616	17	2.7270		土砂流出防備
766	津久見市	津久見	東前	6362-45	18	11.7000		土砂流出防備
767	津久見市	津久見	樋口	8136-4	17	1.7889		土砂流出防備
768	津久見市	津久見	赤木	7273-273	14	3.3600		土砂流出防備
769	津久見市	津久見	東前	6451-115	9	16.5000		土砂流出防備
770	津久見市	津久見	路木	1809	6	0.3200		土砂崩壊防備
771	津久見市	津久見	谷川	1071-1	1	2.8900		土砂流出防備
772	津久見市	上青江	柳谷	1657	48	19.0795		土砂流出防備
773	津久見市	津久見	七カルイ	5262-1	94	57.8600		土砂流出防備
774	津久見市	津久見	西河内	7794	5	0.3200		土砂流出防備



775	津久見市	四浦	後ノ谷	6969-1	1	1.3900		土砂流出防備
776	津久見市	津久見	瀬戸石	6483-1		7.8494		水源かん養
777	津久見市	津久見	瀬戸石	6495-3	1	0.4067		土砂流出防備
778	津久見市	津久見	赤木	7273-154	13	17.2780		土砂流出防備
779	津久見市	津久見	長迫	7229	7	9.9158		土砂流出防備
780	津久見市	上青江	奥山	7036-54	3	0.0760		土砂流出防備
781	津久見市	上青江	百合尾	354	33	71.4424		水源かん養
782	津久見市	津久見	瀬戸石	6483-49		0.1000		土砂流出防備
783	津久見市	上青江	江後	6402		0.0560		土砂崩壊防備
784	津久見市	津久見	道万	7197-5		1.5700		土砂流出防備
785	津久見市	網代	奥	5667	3	0.0669		防風
786	津久見市	津久見	長迫	7202	16	5.5800		土砂流出防備
787	由布市	湯布院町谷川	下ノ湯	538	9	2.9455		土砂流出防備
788	由布市	庄内町阿蘇野	池畑	605-1	19	224.4010		水源かん養
789	由布市	庄内町平石	城ヶ岳	1099-1	32	527.0007		水源かん養
790	由布市	庄内町澗	尾多ナシ	3749	1	34.3737		水源かん養
791	由布市	湯布院町湯ノ平	インコエ	1211-14	50	207.4356		水源かん養
792	由布市	庄内町阿蘇野	西大原	2967-3	54	594.0435		水源かん養
793	由布市	庄内町五ヶ瀬	永慶寺	1830		53.1861		水源かん養
794	由布市	湯布院町塚原	由布嶽	2-1	25	431.2234		水源かん養
795	由布市	湯布院町川北	中野	861		19.8348		水源かん養
796	由布市	庄内町野畑	平石畑	2077		15.1736		水源かん養
797	由布市	湯布院町湯平	クマノサカ	479	12	4.8099		土砂崩壊防備
798	由布市	湯布院町川南	亀井	665-2	20	15.4976		土砂流出防備
799	由布市	湯布院町下川	ツヅラ山	967	6	1.1901		土砂流出防備
800	由布市	庄内町澗	長久保	1416		14.8761		水源かん養
801	由布市	湯布院町谷川	ホフノ木	569-3	2	0.3802		土砂流出防備
802	由布市	湯布院町谷川	ホフノ木	569-1	33	30.2434	0.1592	土砂流出防備
803	由布市	庄内町澗	小藤	2919-2		0.7934		土砂流出防備
804	由布市	湯布院町塚原	小狭間	7-2		12.8530		土砂流出防備
805	由布市	湯布院町川西	大久保	2179-2	18	112.5841		水源かん養
806	由布市	湯布院町塚原	奈良山	4-3	6	181.2207		水源かん養
807	由布市	庄内町澗	原ノ口	3706	30	17.8315		土砂流出防備
808	由布市	庄内町阿蘇野	申込	1063	22	365.5950		水源かん養
809	由布市	庄内町澗	尾多ナシ	3749	9	109.9245		水源かん養
810	由布市	庄内町阿蘇野	西大原	2965-4	235	1,433.2744		水源かん養
811	由布市	湯布院町川上	正峯	130-1	6	168.9000		水源かん養
812	由布市	湯布院町川上	重見	1272-2	44	75.5957		土砂流出防備
813	由布市	庄内町野畑	向畑松山	2285	34	59.9213		土砂流出防備
814	由布市	庄内町澗	向畑	2797-1	4	2.8000		土砂崩壊防備
815	由布市	庄内町阿蘇野	堂面	1219	1	1.2800		土砂流出防備
816	由布市	湯布院町塚原	硫黄山	1231-4	2	37.6000		土砂流出防備
817	由布市	庄内町阿蘇野	赤藪	1641	157	131.7712		水源かん養
818	由布市	庄内町澗	小袋	3522	3	1.2100		土砂流出防備
819	由布市	湯布院町下湯平	下鶴	1809	10	1.4343		土砂流出防備
820	由布市	湯布院町川西	村中	2009-1	4	0.9655		土砂流出防備
821	由布市	湯布院町川西	前田	885-1	3	1.3532		土砂流出防備
822	由布市	湯布院町中川	ナベクラ	1375-1	1	0.7621		土砂流出防備
823	由布市	庄内町西	平沢津	1144-1	1	0.1400		土砂流出防備
824	由布市	庄内町五ヶ瀬	高鼻	1841-1	1	12.6876		水源かん養
825	由布市	庄内町阿蘇野	加土	1146		6.3750		水源かん養
826	由布市	湯布院町川上	嶽本前平	1276-1		13.9436	13.9436	保健
827	由布市	湯布院町下湯平	トブ	980	202	95.1753		水源かん養
828	由布市	湯布院町川上	原山	129-2	21	177.0695		水源かん養
829	由布市	庄内町阿蘇野	左間ノ戸	1125	8	16.8000		水源かん養
830	由布市	湯布院町川上	嶽本前平	1276-1		13.9436		土砂崩壊防備
831	由布市	湯布院町川上	倉木山	1979-1	1	17.1156		水源かん養
832	由布市	湯布院町湯平	カトイシ	716-10	2	2.1274		土砂流出防備
833	由布市	湯布院町川上	弓矢平	1669-4		0.1325		土砂崩壊防備

834	由布市	挾間町来鉢	シバタ	1626	3	0.3170		土砂流出防備
835	由布市	挾間町時松	荒井	322	3	0.2427		土砂流出防備
836	由布市	庄内町中	深谷	178	28	5.1404		土砂流出防備
837	由布市	庄内町測	山本	207	17	4.0200		土砂流出防備
838	由布市	湯布院町川上	茶屋ノ上	3369-2	38	8.6322		水源かん養
839	由布市	庄内町東大津留	堀ノ内	426-3	17	3.7052		土砂流出防備
840	由布市	挾間町鬼崎	鶴	793-1		0.6100		土砂崩壊防備
841	由布市	湯布院町下湯平	大岳	3291-2	3	1.7876		土砂崩壊防備
842	由布市	挾間町来鉢	クヌギ山	759	93	63.1615		土砂流出防備
843	由布市	庄内町直野内山	赤岩	1435	5	11.2900		水源かん養
844	由布市	湯布院町中川	井ノ頭	132	4	0.7240		土砂流出防備
845	由布市	湯布院町中川	ナヘクラ	1344	1	1.1940		土砂流出防備
846	由布市	庄内町平石	城嶽	1099-1	6	134.0193		水源かん養
847	由布市	湯布院町川南	野原	1341-1	3	78.0507		水源かん養
848	由布市	庄内町測	小藤	2919-1	1	2.5859		土砂流出防備
849	由布市	庄内町直野内山	古寺	157	8	5.1300		水源かん養
850	由布市	湯布院町川西	村中	2022-1	1	1.1632		土砂流出防備
851	由布市	庄内町北大津留	コノキダケ	295-1	7	3.9826		土砂流出防備
852	由布市	庄内町阿蘇野	西岩下	2980		0.2300		水源かん養
853	由布市	湯布院町川西	タキノ下	1425	3	15.9897		土砂流出防備
854	由布市	庄内町西	梅木ノ平	2049-1		45.5769		土砂流出防備
855	由布市	挾間町筒口	中尾谷	1334	10	1.0849		土砂流出防備
856	由布市	湯布院町川西	中尾山	4090	4	4.5462		土砂流出防備
857	由布市	挾間町筒口	境ノ谷	1538	18	5.0446		土砂流出防備
858	由布市	挾間町朴木	ヘリ山	20	21	6.4133		土砂流出防備
859	由布市	庄内町北大津留	中ノ迫	282-1	1	0.5866		土砂流出防備
860	由布市	湯布院町川西	中ノソノ	4407-1	11	6.2070		土砂流出防備
861	由布市	挾間町筒口	尾土	1406	5	0.6857		土砂流出防備
862	由布市	湯布院町川上	若山	481-9	1	0.3270		土砂流出防備
863	由布市	湯布院町川上	倉木山	1981-2		3.9761		水源かん養
864	由布市	湯布院町川西	タキノ下	1437		0.1764		土砂流出防備
865	由布市	湯布院町塚原	男能濃松	1366-1	5	26.7622		水源かん養
866	由布市	湯布院町川上	岳本前平	1276-84		2.9256	2.9256	保健
867	由布市	湯布院町中川	東高尾	1399-1	8	33.1915		土砂流出防備
868	由布市	湯布院町川上	中間	242-11	16	1.7162		土砂流出防備
869	由布市	湯布院町川西	中ノソノ	4406-3	1	0.0921		土砂流出防備
870	由布市	湯布院町川上	岳本前平	1276-84		2.9256		土砂流出防備
871	由布市	湯布院町下湯平	明神	367	4	40.6885		水源かん養
872	由布市	庄内町阿蘇野	平連	2935-1	2	0.2200		土砂流出防備
873	由布市	挾間町内成	ヲヒラ	3903-3	3	18.6500		土砂流出防備
874	由布市	庄内町西	木山中	1961	25	6.1409		土砂流出防備
875	由布市	湯布院町川西	ユム田	1251-3		24.6309		水源かん養
876	由布市	湯布院町川西	ヨコ田	3487	6	4.4330		土砂流出防備
877	由布市	挾間町赤野	山田	1422-24	14	3.2659		土砂流出防備
878	由布市	庄内町西大津留	円通寺	449	19	6.8084		土砂流出防備
879	由布市	挾間町時松	カヤハ	87	11	12.7718		土砂流出防備
880	由布市	挾間町七蔵司	山口	634-1	21	7.0521		土砂流出防備
881	由布市	湯布院町川上	野野草	1946-11		9.0370		水源かん養
882	由布市	庄内町大竜	柳原	807-1	4	1.4021		土砂流出防備
883	由布市	湯布院町川西	古ヤシキ	1356-2	22	9.1620		土砂流出防備
884	由布市	湯布院町川西	ダイ	2074	5	5.1372		土砂流出防備
885	由布市	湯布院町中川	鳥コエ	494-1	2	0.1907		土砂崩壊防備
886	由布市	湯布院町川西	宮ノ本	1544-3		2.7500		土砂流出防備
887	由布市	湯布院町中川	佛山	1403-1	16	18.3049		土砂流出防備
888	由布市	庄内町西大津留	箕久保	285-1	4	34.5031		水源かん養
889	由布市	湯布院町川西	丸ム田	1302-1		2.8699		土砂流出防備
890	由布市	湯布院町中川	川内平	153	1	0.5410		土砂流出防備
891	由布市	湯布院町川西	森ソノ	3703-1	2	4.1188		土砂流出防備
892	由布市	挾間町筒口	上中尾	519-2	4	14.9247	14.9247	保健

893	由布市	湯布院町下湯平	和賀室	13		2.3879		土砂流出防備
894	由布市	湯布院町中川	ナヘクラ	1344		1.1630		土砂流出防備
895	由布市	湯布院町川上	文珠平	1282		0.5656		土砂流出防備
896	由布市	湯布院町川西	垣内	1725		1.9977		土砂崩壊防備
897	由布市	庄内町平石	城嶽	1099-91	5	2.4007		水源かん養
898	由布市	庄内町中	宮ノ前	1650	2	0.6308		土砂流出防備
899	由布市	庄内町龍原	本村	1437-1	1	4.5300		土砂流出防備
900	由布市	挾間町赤野	津留	1700		0.1315		土砂崩壊防備
901	由布市	庄内町中	竹添	1595-1	2	0.3856		土砂流出防備
902	由布市	挾間町筒口	上中尾	533-2	2	1.9269		土砂流出防備
903	由布市	挾間町筒口	上中尾	519-2	4	14.9247		土砂流出防備
904	由布市	湯布院町川北	東ノ原	552	22	6.2443		土砂流出防備
905	由布市	湯布院町下湯平	白谷	339	1	7.2263		土砂流出防備
906	由布市	湯布院町川北	藤ヶ山	831-8	17	3.4535		土砂流出防備
907	由布市	湯布院町川上	内野	114-1	1	1.8339		土砂流出防備
908	由布市	湯布院町下湯平	尾ノ戸	59	7	7.5809		土砂流出防備
909	由布市	湯布院町川西	古ヤシキ	1337-1		0.6932		土砂流出防備
910	由布市	湯布院町川西	休場	736-3	4	6.0025		土砂流出防備
911	由布市	湯布院町川上	倉木山	1980-1	2	0.7447	0.2840	土砂流出防備
912	由布市	庄内町畑田	平田	1190-1		0.4206		土砂崩壊防備
913	由布市	庄内町阿蘇野	大河原	6502-3		14.3669		水源かん養
914	由布市	湯布院町下湯平	和賀室	5-2	3	3.6512		土砂流出防備
915	由布市	湯布院町中川	ナヘクラ	1374-1		1.1772		土砂流出防備
916	由布市	湯布院町川西	釜八	2545	5	20.0304		水源かん養
917	由布市	庄内町阿蘇野	櫛山	4591	1	60.9032		水源かん養
918	由布市	庄内町直野内山	赤岩	1442-1	38	36.4725		水源かん養
919	由布市	庄内町直野内山	杖ヶ台	1397-3	28	35.6365		水源かん養
920	由布市	湯布院町下湯平	辻大久保	2124		3.8934		水源かん養
921	由布市	湯布院町下湯平	ツヅラ山	960-2	1	5.6953		土砂流出防備
922	由布市	挾間町谷	荒平谷	1928-1	14	6.0045		土砂流出防備
923	由布市	庄内町龍原	本村	1443-1		0.6205		土砂崩壊防備
924	由布市	湯布院町川西	山田	3302-7	27	21.2198		水源かん養
925	由布市	庄内町西大津留	古苑原	1110-2		0.3436		土砂崩壊防備
926	由布市	湯布院町川西	蛇越	1576-3	1	0.4938		水源かん養
927	由布市	湯布院町下湯平	和賀室	2	1	6.6844		土砂流出防備
928	由布市	湯布院町川西	川ツル	1677	3	0.9572		土砂崩壊防備
929	由布市	湯布院町塚原	小狭間	7-1		1.2720		土砂流出防備
930	由布市	庄内町漕	奈免木原	1424-1	2	72.5241		水源かん養
931	由布市	庄内町長野	中虎	1109-2	16	2.0408		土砂流出防備
932	由布市	庄内町直野内山	小路久保	742	16	23.9413		土砂流出防備
933	由布市	湯布院町下湯平	明神	422	1	2.4835		土砂流出防備
934	由布市	庄内町阿蘇野	上原	4610-1		42.0351		水源かん養
935	由布市	庄内町野畑	仁瀬ノ田	2297	1	39.1454		水源かん養
936	由布市	湯布院町中川	平ノ山	1385-12	1	3.4550		土砂流出防備
937	由布市	湯布院町湯平	下ヤシキ	868-1	12	2.4441		土砂流出防備
938	由布市	湯布院町川西	野稻平	1592	7	37.8807		水源かん養
939	由布市	湯布院町湯平	大久保	1209-1	3	20.8218	20.8218	保健
940	由布市	湯布院町中川	烏帽子岳	1948-1	2	20.5542		土砂流出防備
941	由布市	湯布院町湯平	カドイシ	704-1	6	7.2897		土砂流出防備
942	由布市	庄内町南大津留	江後	401	4	2.3992		土砂流出防備
943	由布市	湯布院町川西	山田	3302-3		1.8908		土砂流出防備
944	由布市	湯布院町湯平	大久保	1209-1	3	20.8218		水源かん養
945	由布市	庄内町長野	柴ノ尾	1798	16	44.7190		水源かん養
946	由布市	湯布院町塚原	ヒナト	609-3		0.1280		土砂崩壊防備
947	由布市	庄内町長野	野原	1952-93		16.5900		水源かん養
948	由布市	挾間町篠原	鶴	611	3	0.3810		土砂流出防備
949	由布市	庄内町阿蘇野	西	3832-3	2	0.9521		土砂流出防備
950	由布市	湯布院町湯平	水洗	70		2.7995		土砂流出防備
951	由布市	庄内町阿蘇野	高津原	2845	85	59.6863		土砂流出防備

952	由布市	庄内町直野内山	杖ヶ台	1407-7		0.2300		土砂崩壊防備
953	由布市	挾間町内成	タイ	3017	10	11.2000		土砂流出防備
954	由布市	湯布院町川北	古野	890-96		11.9825		水源かん養
955	由布市	湯布院町川西	ユム田	1250-20	1	5.4447		土砂流出防備
956	由布市	庄内町野畑	野台	2110-1	17	13.8332		土砂流出防備
957	由布市	庄内町阿蘇野	常盤嶽	682-4	25	25.4331		水源かん養
958	由布市	湯布院町川西	ヨコ田	3503-5	2	3.7653		土砂流出防備
959	由布市	湯布院町川西	サコ田	1518-6	1	1.2194		水源かん養
960	由布市	湯布院町川西	村中	2012-1	1	0.4440		土砂流出防備
961	由布市	庄内町渚	小袋	3549	5	0.2437		土砂流出防備
962	由布市	湯布院町下湯平	小平	1854	1	0.2527		土砂流出防備
963	由布市	湯布院町川西	古ヤシキ	1356-20	1	0.3199		土砂流出防備
964	由布市	湯布院町中川	仏山	1416-1	27	3.7999		土砂流出防備
965	由布市	挾間町篠原	鶴	612-1	30	3.2962		土砂流出防備
966	由布市	庄内町平石	嶽	1099-174	2	8.9125		水源かん養
967	由布市	湯布院町川上	文珠平	1282-1	7	0.3591		土砂流出防備
968	由布市	庄内町五ヶ瀬	帆柱	1859	13	93.7637		水源かん養
969	由布市	庄内町五ヶ瀬	見竜	1880	1	25.6343		水源かん養
970	由布市	庄内町五ヶ瀬	大欠	1861-1	1	11.0637		水源かん養
971	由布市	庄内町五ヶ瀬	見竜	1882-4	2	3.7481		水源かん養
972	由布市	湯布院町下湯平	ツヅラ山	960-3		4.9728		土砂流出防備
973	由布市	湯布院町川西	宮ノ本	1544-11	1	0.5510		土砂崩壊防備
974	由布市	庄内町五ヶ瀬	平谷	1851-5	4	36.0182		水源かん養
975	由布市	湯布院町下湯平	ツヅラ山	974-1	3	0.6761		土砂崩壊防備
976	由布市	湯布院町湯平	大田尾	1397	11	3.6697		土砂流出防備
977	由布市	挾間町下市	上平	909	4	1.1129		土砂流出防備
978	由布市	庄内町野畑	景平	2001	21	27.3276		水源かん養
979	佐伯市	戸穴	五町	67	13	5.7511		魚つき
980	佐伯市	二栄浦	西ノ鼻	569-1	6	0.1904		魚つき
981	佐伯市	堅田	オク	1825-2	43	71.6777		土砂流出防備
982	佐伯市	佐伯	城山	76-1		31.3134	11.4500	風致
983	佐伯市	堅田	尻高山	4537-1	7	19.8348		水源かん養
984	佐伯市	青山	畑ノ奥山	1423-3	288	1,901.0208		水源かん養
985	佐伯市	青山	四方河内	3048-1	3	20.7100		土砂流出防備
986	佐伯市	長谷	長尾鼻	5190	32	201.9400		水源かん養
987	佐伯市	佐伯	城山	76-1	3	44.0400	42.7150	保健
988	佐伯市	池田	石走り	866-2		0.5750		土砂崩壊防備
989	佐伯市	佐伯	城山	76-1	3	33.9150		土砂流出防備
990	佐伯市	狩生	狸穴	2424	1	0.1800		土砂流出防備
991	佐伯市	狩生	狸穴	2399	4	16.8000		土砂流出防備
992	佐伯市	青山	中野	3002-3	14	24.4400		土砂流出防備
993	佐伯市	青山	坂本	2986	16	51.9200		土砂流出防備
994	佐伯市	荒綱代浦	白浜	746	5	0.8900		土砂流出防備
995	佐伯市	青山	ヤブト	3151	3	3.3900		土砂流出防備
996	佐伯市	長谷	後口畑	924-1		8.8600		土砂流出防備
997	佐伯市	護江	トヲノヘラ	271		1.3000		土砂流出防備
998	佐伯市	青山	立平	8062	1	2.6000		土砂流出防備
999	佐伯市	鶴望	脇	1161	2	0.4233		土砂流出防備
1000	佐伯市	鶴望	脇	1197	1	0.1780		土砂流出防備
1001	佐伯市	長谷	梨子ノ木	444-1-1	2	13.7500		土砂流出防備
1002	佐伯市	青山	中野	3002-8	4	13.3600		土砂流出防備
1003	佐伯市	青山	船形	3064	1	3.9700		土砂流出防備
1004	佐伯市	青山	荒内下平	3120	1	5.4000		土砂流出防備
1005	佐伯市	木立	波越ノ奥	1210	7	22.8700		水源かん養
1006	佐伯市	青山	戸ゾロ	2845	1	2.8100		土砂流出防備
1007	佐伯市	池田	大谷	880-2-1		2.4700		土砂流出防備
1008	佐伯市	木立	宮河内	3885		14.2600		水源かん養
1009	佐伯市	青山	下畑	1418	7	12.7700		水源かん養
1010	佐伯市	石間浦	新石間	855	2	0.2900		土砂崩壊防備

1011	佐伯市		高畑	3689-6	3	5.0100		土砂流出防備
1012	佐伯市	青山	原ノ口	2786-13	34	20.5300		土砂流出防備
1013	佐伯市	長良	脇ノ内	2543	4	18.1300		土砂流出防備
1014	佐伯市	長谷	日向瀬	612-1	3	54.6800		水源かん養
1015	佐伯市	堅田	才力	1767	8	7.3100		土砂流出防備
1016	佐伯市	長谷	亀ノ甲	4427	2	0.6300		土砂流出防備
1017	佐伯市	木立	中ノ河内	3479		0.0116		土砂流出防備
1018	佐伯市	木立	大野	5307		0.1444		土砂流出防備
1019	佐伯市	長谷	田ノ平	6333	15	4.4034		土砂流出防備
1020	佐伯市		三九郎谷	9666	1	0.5600		土砂流出防備
1021	佐伯市	石間浦	イヨノ	538	1	0.2700		土砂崩壊防備
1022	佐伯市	木立	大野	5318-1	5	35.6900		土砂流出防備
1023	佐伯市	青山	下治郎	1587-4	16	57.0200		土砂流出防備
1024	佐伯市	長良	脇ノ内	2561	25	8.9100		土砂流出防備
1025	佐伯市	狩生	カキ岩	2197	5	67.8700		土砂流出防備
1026	佐伯市	鶴望	脇	1151	5	0.0900		土砂崩壊防備
1027	佐伯市	鶴望	竹ヶ迫	2675	16	7.5882		土砂流出防備
1028	佐伯市	青山	小平山江良谷	2872	17	4.2500		土砂流出防備
1029	佐伯市	狩生	狸穴	2402-1	8	100.2300	88.5000	保健
1030	佐伯市	堅田	市谷	6198	12	4.8980		土砂流出防備
1031	佐伯市	青山	ウリコヤ	3034-3	21	57.7020		土砂流出防備
1032	佐伯市	長谷	カバ河内	1794	69	61.0210		水源かん養
1033	佐伯市	青山	扇山	1618	12	37.6900		土砂流出防備
1034	佐伯市	狩生	狸穴	2402-4	5	51.2700		土砂流出防備
1035	佐伯市	鶴望	脇	1240	48	4.2600		土砂流出防備
1036	佐伯市	堅田	イデノ平	1918-1	26	31.6600		水源かん養
1037	佐伯市	上岡	櫻野	437	44	32.4170		土砂流出防備
1038	佐伯市	長谷	谷ノ奥	8612	62	24.2500		土砂流出防備
1039	佐伯市	池田	大谷	745		0.2000		土砂流出防備
1040	佐伯市	鶴望	竹ヶ迫	2678	2	1.0300		土砂流出防備
1041	佐伯市	鶴望	迫	2631-1	4	0.7300		土砂流出防備
1042	佐伯市	鶴望	平奥	3031	9	5.0700		土砂流出防備
1043	佐伯市	青山	高畑	3038		4.7200		土砂流出防備
1044	佐伯市	海崎	竹の脇	3026	4	40.5900		水源かん養
1045	佐伯市	狩生	狸穴	2398		0.1500		土砂流出防備
1046	佐伯市		屋敷	9419		0.1000		土砂流出防備
1047	佐伯市		大船繋	9923	4	0.6400		土砂流出防備
1048	佐伯市	長谷	火ノ谷	5357	3	1.5100		土砂崩壊防備
1049	佐伯市	鶴望	坂山	2511	4	0.2300		土砂崩壊防備
1050	佐伯市	木立	小中尾	3035-1	1	6.8500		水源かん養
1051	佐伯市	鶴望	ヲジ丸	3416	5	0.5200		土砂崩壊防備
1052	佐伯市	鶴望	坂山	2427	1	2.4000		土砂崩壊防備
1053	佐伯市		大船繋	9884	3	1.0400		土砂流出防備
1054	佐伯市	青山	村ノ奥下平	2758	2	0.0637		土砂流出防備
1055	佐伯市		東風隠	9342-1		0.1570		土砂流出防備
1056	佐伯市	長谷	小ノ下	1343	26	32.4981		土砂流出防備
1057	佐伯市	長谷	船川内	308		5.9200		土砂流出防備
1058	佐伯市	鶴望	脇	1185	1	0.7500		土砂崩壊防備
1059	佐伯市	狩生	光リ石	2454-1	12	44.4990		水源かん養
1060	佐伯市	堅田	宮ノ上	2960	11	5.2900		土砂流出防備
1061	佐伯市	上岡	船河内	2887	59	63.8777		土砂流出防備
1062	佐伯市	長谷	小治木藤	723-1	7	18.5482		水源かん養
1063	佐伯市	堅田	大日平	2924	5	3.7500		土砂流出防備
1064	佐伯市	上岡	迫田	1977		0.2650		土砂崩壊防備
1065	佐伯市	堅田	長尾	4676	24	29.1000		土砂流出防備
1066	佐伯市	本匠大字因尾	竹ノ上	1471	122	432.5463		水源かん養
1067	佐伯市	本匠大字山部	日裏山	993	48	239.7730		水源かん養
1068	佐伯市	本匠大字上津川	小松	635	29	371.8461		水源かん養
1069	佐伯市	弥生大字門田	久土越	366	101	54.6488		土砂流出防備

1070	佐伯市	弥生大字堤内	田代	618	27	24.7635		土砂流出防備
1071	佐伯市	蒲江大字波当津浦	貝ノ浦	772-1	6	108.0327	1.4408	魚つき
1072	佐伯市	蒲江大字猪串浦	長崎山	128-3	15	84.1799		魚つき
1073	佐伯市	米水津大字色利浦	松切	1824	35	290.8969	41.6447	魚つき
1074	佐伯市	本匠大字山部	長藪	2703	55	247.9202		土砂流出防備
1075	佐伯市	本匠大字山部	目白	335		15.8678		水源かん養
1076	佐伯市	本匠大字山部	中尾	2662	2	5.5587		土砂流出防備
1077	佐伯市	弥生大字床木	中尾	1984		7.3069		水源かん養
1078	佐伯市	本匠大字山部	小畑	768	8	1.7256		土砂流出防備
1079	佐伯市	本匠大字山部	カミブ	950	5	2.4040		土砂流出防備
1080	佐伯市	本匠大字山部	空ヶ塔	1325		23.8712		水源かん養
1081	佐伯市	米水津大字浦代浦	間越	1758-1	1	1.5273		防風
1082	佐伯市	本匠大字山部	山梅	1521		11.9009		水源かん養
1083	佐伯市	本匠大字山部	小浦	2090		12.8926		水源かん養
1084	佐伯市	蒲江大字丸市尾浦	名護屋	2	1	61.8426		魚つき
1085	佐伯市	蒲江大字蒲江浦	米ツク	4633	7	26.7965		魚つき
1086	佐伯市	上浦大字最勝海浦	三石	3452-1	81	43.1661	11.9126	魚つき
1087	佐伯市	鶴見大字大島	小富島	1268	23	116.8256	0.2300	魚つき
1088	佐伯市	鶴見大字中越浦	スタシ	629-1	50	70.3299	0.4000	魚つき
1089	佐伯市	鶴見大字有明浦	甚太嶽	1810-6	96	87.4751		魚つき
1090	佐伯市	直川大字赤木	峠の下	1849	51	351.3315		水源かん養
1091	佐伯市	宇目大字小野市	山居河内奥	1967-18	13	172.4338		土砂流出防備
1092	佐伯市	宇目大字千束	ナガエ	3721	124	304.0674		土砂流出防備
1093	佐伯市	本匠大字山部	腰越奥	455	48	228.5258		土砂流出防備
1094	佐伯市	本匠大字因尾	白木	1394	3	1.9835		土砂流出防備
1095	佐伯市	宇目大字南田原	切畑	3452-1	187	1,150.7505		水源かん養
1096	佐伯市	宇目大字大平	落畑	2183-7	58	499.8777		水源かん養
1097	佐伯市	弥生大字尺間	後谷	2154-1	31	788.1742		水源かん養
1098	佐伯市	宇目大字木浦内	竹野	1282-1	147	592.0996		水源かん養
1099	佐伯市	本匠大字堂ノ間	アリゴケ迫	721	9	23.1646		土砂流出防備
1100	佐伯市	宇目大字小野市	堤内	2309	136	471.1135		水源かん養
1101	佐伯市	弥生大字尺間	ウ戸	948	48	1,513.6786		水源かん養
1102	佐伯市	直川大字仁田原	風集畑	1465	139	470.9366		水源かん養
1103	佐伯市	宇目大字南田原	栗ノ塔	2143-1	404	1,367.5690		水源かん養
1104	佐伯市	本匠大字山部	ユウケ内	272-1	4	23.6800		土砂流出防備
1105	佐伯市	宇目大字木浦内	柄長松	799	116	314.8313		水源かん養
1106	佐伯市	宇目大字木浦内	ドヤ原	1271-34	48	35.1822		土砂流出防備
1107	佐伯市	宇目大字木浦内	銅山	695-2	10	46.3246		水源かん養
1108	佐伯市	直川大字仁田原	ニツ山	1461-1		2.0000		水源かん養
1109	佐伯市	本匠大字宇津々	ムクルジ	1008	545	2,209.7900		水源かん養
1110	佐伯市	本匠大字堂ノ間	小峠坂口	697	28	78.8488		土砂流出防備
1111	佐伯市	上浦大字浅海井浦	津井越	908	4	1.7900		土砂流出防備
1112	佐伯市	蒲江大字波当津	越ノ後	1676-83	11	2.1700		土砂流出防備
1113	佐伯市	弥生大字山梨子	横手	390	43	15.9669		土砂流出防備
1114	佐伯市	本匠大字堂ノ間	石場	1340-1	4	4.7500		土砂流出防備
1115	佐伯市	蒲江大字丸市尾浦	地下ノ奥	1059-49	38	2.6500		土砂流出防備
1116	佐伯市	宇目大字小野市	西	2212	2	0.3000		土砂流出防備
1117	佐伯市	弥生大字山梨子	落ノ口	1636-1	1	0.3900		土砂流出防備
1118	佐伯市	弥生大字尺間	杖立	2155-1		0.8500		土砂流出防備
1119	佐伯市	弥生大字尺間	大帆バ	937		2.3700		土砂流出防備
1120	佐伯市	弥生大字床木	ヨホミチ	3276	34	18.6700		土砂流出防備
1121	佐伯市	直川大字仁田原	袖ノ原	848-1	1	0.6112		土砂流出防備
1122	佐伯市	上浦大字最勝海浦	横平	4983-1		0.3600		土砂流出防備
1123	佐伯市	本匠大字小半	柳ヶ迫	1273-1	15	2.7900		土砂流出防備
1124	佐伯市	米水津大字色利浦	大内浦	95	36	17.3200		土砂流出防備
1125	佐伯市	本匠大字井ノ上	コウドロ	78	63	37.8900		土砂流出防備
1126	佐伯市	米水津大字色利浦	西谷	655	1	1.3250		土砂流出防備
1127	佐伯市	上浦大字浅海井浦	小島	79-1		0.3600		土砂流出防備
1128	佐伯市	直川大字赤木	ヘボキ	1099	1	3.2387		土砂流出防備

1129	佐伯市	弥生大字大坂本	弓ノ谷	1972	3	3.6250		土砂流出防備
1130	佐伯市	蒲江大字楠本浦	大葉山	151-1		4.2500		土砂流出防備
1131	佐伯市	なし大字						
1132	佐伯市	本匠大字小半	赤石	923-2	7	71.6500		水源かん養
1133	佐伯市	弥生大字尺間	熊ノ戸	2248-1		50.7500		水源かん養
1134	佐伯市	蒲江大字丸市尾浦	平尾	1469-279	6	2.0500		土砂流出防備
1135	佐伯市	本匠大字山部	本河内	2373-1	17	105.6200		水源かん養
1136	佐伯市	弥生大字尺間	寺屋敷	2239-1	1	41.3000		水源かん養
1137	佐伯市	宇目大字木浦内	村向上	638	59	228.9500		水源かん養
1138	佐伯市	本匠大字風戸	タツノモト	1176	1	0.3200		土砂流出防備
1139	佐伯市	蒲江大字猪串浦	瀧ノ上	687	7	24.2600		土砂流出防備
1140	佐伯市	蒲江大字丸市尾浦	平尾	1469-202	10	8.8726		土砂流出防備
1141	佐伯市	米水津大字色利浦	小屋ノ本	1131	14	12.3937		土砂流出防備
1142	佐伯市	宇目大字大平	宗田	1310-2		2.5000		土砂流出防備
1143	佐伯市	弥生大字大坂本	瀬戸	1940	19	9.0000		土砂流出防備
1144	佐伯市	弥生大字江良	広見	612	15	5.0000		土砂流出防備
1145	佐伯市	本匠大字因尾	藤河内	727	7	10.0000		土砂流出防備
1146	佐伯市	直川大字横川	ニレノキ久保	2693-1	3	7.2338		土砂流出防備
1147	佐伯市	直川大字赤木	常師越	810	3	0.8106		土砂流出防備
1148	佐伯市	直川大字横川	立平	1909	4	20.4334		土砂流出防備
1149	佐伯市	蒲江大字猪串浦	奥ノ川	449-8	13	17.5900		土砂流出防備
1150	佐伯市	蒲江大字楠本浦	舟倉	762	2	3.6000		土砂流出防備
1151	佐伯市	米水津大字色利浦	権現山	323-1		3.3750		土砂流出防備
1152	佐伯市	宇目大字木浦内	村向上	681-1	1	0.3000		水源かん養
1153	佐伯市	宇目大字重岡	割子谷	3591-1	143	301.6912		水源かん養
1154	佐伯市	蒲江大字楠本浦	河内	1038		49.2000		土砂流出防備
1155	佐伯市	宇目大字小野市	山居川内奥	1966		3.5500		土砂流出防備
1156	佐伯市	直川大字仁田原	小原内	3016		11.1500		土砂流出防備
1157	佐伯市	鶴見大字中越浦	スダシ	629-10		0.1500		土砂崩壊防備
1158	佐伯市	上浦大字最勝海浦	納ヶ内	233-2	8	24.1960	21.5900	保健
1159	佐伯市	上浦大字最勝海浦	小田	451-1	3	0.5000		防風
1160	佐伯市	米水津大字浦代浦	瀬戸ノ奥	979-1	16	310.0800	310.0800	干害防備
1161	佐伯市	宇目大字千束	登尾	531	2	0.5100		土砂崩壊防備
1162	佐伯市	宇目大字南田原	寺家	651	1	0.6200		土砂崩壊防備
1163	佐伯市	蒲江大字丸市尾浦	瀧内	285-111		0.0420		土砂流出防備
1164	佐伯市	本匠大字山部	小津留	2774-1	2	2.9300		土砂流出防備
1165	佐伯市	直川大字下直見	間河内	2863	2	4.4400		土砂流出防備
1166	佐伯市	蒲江大字丸市尾浦	平尾	1469-51	1	0.6600		土砂流出防備
1167	佐伯市	蒲江大字竹野浦河内	山田ヶ谷	1670	1	0.5900		土砂流出防備
1168	佐伯市	宇目大字木浦鉾山	瓜谷	569	2	0.3130		土砂流出防備
1169	佐伯市	弥生大字山梨子	岡ノ上	183	2	1.3232		土砂流出防備
1170	佐伯市	弥生大字床木	一ノ瀬ヲク	981		1.2900		土砂流出防備
1171	佐伯市	弥生大字床木	河内	1183	1	2.5900		土砂流出防備
1172	佐伯市	本匠大字小川	荒谷口	336	1	1.1250		土砂流出防備
1173	佐伯市	本匠大字小川	丸山	1858	1	4.0750		土砂流出防備
1174	佐伯市	本匠大字小半	今ダケ	898	42	74.8500		水源かん養
1175	佐伯市	直川大字横川	奄ノ木	2490-2	1	1.5500		土砂流出防備
1176	佐伯市	鶴見大字丹賀浦	ワルサ	3-10		0.2300		土砂崩壊防備
1177	佐伯市	宇目大字千束	千束	1909		0.2964		土砂崩壊防備
1178	佐伯市	弥生大字井崎	土崎	2088	8	1.1331		土砂流出防備
1179	佐伯市	本匠大字風戸	二タノ前	1019	2	1.5700		土砂流出防備
1180	佐伯市	本匠大字井ノ上	捨木下り	1276	1	1.9100		土砂流出防備
1181	佐伯市	宇目大字小野市	竹ノ迫	121	3	11.2800		水源かん養
1182	佐伯市	直川大字横川	アツチアナ山	1915		7.2810		土砂流出防備
1183	佐伯市	直川大字仁田原	一ノ井出	2545-1	11	22.6901	1.6451	土砂流出防備
1184	佐伯市	鶴見大字有明浦	新道	571	32	37.4700		土砂流出防備
1185	佐伯市	弥生大字尺間	池ノ谷	1424-95	13	12.7400		水源かん養
1186	佐伯市	上浦大字最勝海浦	山鼻	2232	2	0.1635		土砂崩壊防備
1187	佐伯市	米水津大字浦代浦	畑ヶ尻	1708-1	13	44.5332		土砂崩壊防備

1188	佐伯市	上浦大字浅海井浦	小島	1		0.1300		土砂崩壊防備
1189	佐伯市	米水津大字色利浦	本谷	1000	39	211.5600		土砂流出防備
1190	佐伯市	弥生大字尺間	梅ノ木平	2262-1	2	4.0800		水源かん養
1191	佐伯市	上浦大字最勝海浦	大浜	178-1	83	60.6460		土砂崩壊防備
1192	佐伯市	直川大字上直見	小谷	2726	14	30.4194		水源かん養
1193	佐伯市	宇目大字小野市	竹ノ迫	123		10.2500		水源かん養
1194	佐伯市	上浦大字最勝海浦	大浜	178-1	80	37.7100	37.7100	保健
1195	佐伯市	上浦大字最勝海浦	納ヶ内	191	7	0.2577		保健
1196	佐伯市	蒲江大字竹野浦河内	三島ヶ谷	1141	5	0.7900		土砂流出防備
1197	佐伯市	弥生大字床木	六田山	741-1	3	5.4700		土砂流出防備
1198	佐伯市	本匠大字小川	黒岩	227	4	0.5595		土砂流出防備
1199	佐伯市	本匠大字堂ノ間	トビガ迫	66	1	0.3800		土砂流出防備
1200	佐伯市	鶴見大字有明浦	黒ヶ谷	256	1	0.5000		土砂流出防備
1201	佐伯市	米水津大字浦代浦	間越	1776	7	31.2900		土砂流出防備
1202	佐伯市	宇目大字木浦鉾山	釜峠	17-2	2	1.2000		土砂流出防備
1203	佐伯市	弥生大字江良	山ノ神	1152	102	28.3000		土砂流出防備
1204	佐伯市	本匠大字小川	ヲトツラ	823	1	6.4400		土砂流出防備
1205	佐伯市	蒲江大字野々河内浦	ムクロジ	1162-14	6	10.1420		土砂流出防備
1206	佐伯市	米水津大字浦代浦	瀬戸ノ奥	979-1	16	310.0800		土砂流出防備
1207	佐伯市	蒲江大字西野浦	大谷	2110-1	1	255.7600		土砂流出防備
1208	佐伯市	本匠大字風戸	妙見ガタヲ	674	4	23.7598		水源かん養
1209	佐伯市	本匠大字因尾	矢トコロ	1174	26	40.7700		水源かん養
1210	佐伯市	直川大字上直見	ヤケムリ	2651-1	32	66.5368		水源かん養
1211	佐伯市	宇目大字南田原	赤水上	2257-1	29	231.0367		水源かん養
1212	佐伯市	宇目大字南田原	菅ノ谷	2375-3	1	8.7200		水源かん養
1213	佐伯市	本匠大字宇津々	フジノ本	1045	6	5.8200		水源かん養
1214	佐伯市	本匠大字宇津々	ブシノ本	1005-1	6	3.3819		水源かん養
1215	佐伯市	蒲江大字西野浦	大谷	2110-1	1	255.7600	198.3807	保健
1216	佐伯市	直川大字赤木	ヤシキ	1984	1	1.6500		土砂崩壊防備
1217	佐伯市	米水津大字浦代浦	間越	1772-1	5	8.9800		土砂流出防備
1218	佐伯市	上浦大字最勝海浦	米山	3944	163	28.8811		土砂流出防備
1219	佐伯市	弥生大字大坂本	丸柵	1520	64	49.7446		土砂流出防備
1220	佐伯市	上浦大字最勝海浦	米山	3991	33	6.5738		土砂流出防備
1221	佐伯市	蒲江大字野々河内浦	金正	1583-19	5	4.4800		土砂流出防備
1222	佐伯市	鶴見大字沖松浦	二股	1317		0.1200		土砂流出防備
1223	佐伯市	宇目大字千束	下ツル	2677-1		0.3662		土砂流出防備
1224	佐伯市	直川大字仁田原	草木藪	2845-1	2	17.4835		水源かん養
1225	佐伯市	米水津大字浦代浦	寺ノ上	477-1		0.0276		土砂流出防備
1226	佐伯市	上浦大字最勝海浦	四浦道	4288	3	0.3092		土砂流出防備
1227	佐伯市	上浦大字最勝海浦	渋下シ	4338	3	0.5419		土砂流出防備
1228	佐伯市	鶴見大字丹賀浦	ワルサ	3-7		0.1462		土砂流出防備
1229	佐伯市	直川大字横川	上井取	3015	7	20.8193		土砂流出防備
1230	佐伯市	宇目大字千束	セノ口	3820	3	3.0911		土砂流出防備
1231	佐伯市	上浦大字浅海井	津井越	873-1	2	3.1669		土砂流出防備
1232	佐伯市	蒲江大字猪串浦	内ノ浦	340	3	0.4217		土砂流出防備
1233	佐伯市	米水津大字色利浦	小屋ノ本	1118	1	0.7420		土砂流出防備
1234	佐伯市	鶴見大字沖松浦	二股	1299-1	4	0.6500		土砂崩壊防備
1235	佐伯市	上浦大字最勝海浦	寺ヶ迫	4539	48	11.5773		土砂流出防備
1236	佐伯市	直川大字下直見	扇子山	3169	6	4.5110		土砂流出防備
1237	佐伯市	弥生大字尺間	柳屋敷	881	5	2.1200		土砂流出防備
1238	佐伯市	弥生大字江良	戸山	2562	1	4.3000		土砂流出防備
1239	佐伯市	米水津大字浦代浦	沖吉	174	1	0.1148		土砂崩壊防備
1240	佐伯市	上浦大字最勝海浦	聖谷	3636-2	2	0.5659		土砂崩壊防備
1241	佐伯市	弥生大字尺間	熊河内	1684	3	47.5578		水源かん養
1242	佐伯市	上浦大字浅海井浦	曉嵐	1161		100.6097		土砂流出防備
1243	佐伯市	宇目大字木浦内	上落水	1196	7	5.6100		土砂流出防備
1244	佐伯市	蒲江大字蒲江浦	伊三倉	4794-1	1	0.1100		土砂流出防備
1245	佐伯市	鶴見大字沖松浦	二股	1288-1	1	0.0895		土砂崩壊防備
1246	佐伯市	蒲江大字波当津浦	ヲンジ原	1-2	7	98.1500		水源かん養



1247	佐伯市	直川大字下直見	南河内	3157	9	4.9530		土砂流出防備
1248	佐伯市	本匠大字因尾	五兵衛	839-1	2	0.1000		土砂崩壊防備
1249	佐伯市	上浦大字浅海井浦	後山	1378	6	2.2805		土砂流出防備
1250	佐伯市	鶴見大字梶寄浦	居村	32-1	3	0.9700		土砂流出防備
1251	佐伯市	弥生大字尺間	井シリ久保	829	6	6.0400		土砂流出防備
1252	佐伯市	弥生大字江良	長谷	674	1	0.4138		土砂崩壊防備
1253	佐伯市	本匠大字山部	ツツラ山	2429	12	88.6200		水源かん養
1254	佐伯市	本匠大字井ノ上	ミツシガ久保	1225	59	53.9800		土砂流出防備
1255	佐伯市	宇目大字木浦内	神事	847	27	72.7000		水源かん養
1256	佐伯市	弥生大字尺間	久保	1382-3	1	15.5600		水源かん養
1257	佐伯市	蒲江大字九市尾浦	平尾	1469-104		42.9100		土砂流出防備
1258	佐伯市	本匠大字山部	空ケトウ	1352-2		21.2500		土砂流出防備
1259	佐伯市	蒲江大字波当津浦	塩入砂田	874	4	3.9956		防風
1260	佐伯市	宇目大字千東	千東	1831-1	2	0.3766		土砂崩壊防備
1261	佐伯市	本匠大字笠掛	岩原	1102-1	7	0.4171		土砂崩壊防備
1262	佐伯市	直川大字仁田原	新界	2399	29	87.7064		水源かん養
1263	佐伯市	鶴見大字梶寄浦	中ノ谷	62	15	1.2214		土砂流出防備
1264	佐伯市	弥生大字井崎	石丸	1879		4.2271		土砂流出防備
1265	佐伯市	弥生大字大坂本	セイバグチ	1950	68	41.0187		土砂流出防備
1266	佐伯市	弥生大字尺間	黒土	1100	6	4.4500		土砂流出防備
1267	佐伯市	弥生大字尺間	平原	1996	32	4.1300		水源かん養
1268	佐伯市	蒲江大字蒲江浦	大内	3990-174	1	1.2700		土砂流出防備
1269	佐伯市	弥生大字大坂本	天神迫	184	13	6.6438		土砂流出防備
1270	佐伯市	本匠大字山部	ウド	637	80	14.0500		土砂流出防備
1271	佐伯市	宇目大字重岡	宮野	1239-6	3	1.2289		土砂崩壊防備
1272	佐伯市	宇目大字木浦内	大刈野	1276-40		0.2676		保健
1273	佐伯市	上浦大字最勝海浦	山ノ神	3164	1	0.0572		土砂流出防備
1274	佐伯市	上浦大字最勝海浦	大谷	2305	2	0.4169		土砂流出防備
1275	佐伯市	米水津大字色利浦	岩下レ	658	6	21.8750		土砂流出防備
1276	佐伯市	直川大字赤木	ニツ山	1483-1		6.5793		水源かん養
1277	佐伯市	直川大字赤木	ズズノ内	1793-1	48	48.6705		水源かん養
1278	佐伯市	米水津大字宮野浦	西ノ奥	74		2.5000		土砂流出防備
1279	佐伯市	米水津大字浦代浦	コガクラ	949	1	0.7800		土砂流出防備
1280	佐伯市	上浦大字津井浦	池田	1786-2	2	0.3326		土砂流出防備
1281	佐伯市	蒲江大字楠本浦	薬師谷	369-66	1	0.3852		土砂流出防備
1282	佐伯市	本匠大字堂ノ間	福園	1095	4	2.2075		土砂流出防備
1283	佐伯市	本匠大字山部	ヒキジ	2631		0.5100		土砂流出防備
1284	佐伯市	米水津大字色利浦	入津谷	1070	16	33.1150		土砂流出防備
1285	佐伯市	直川大字赤木	下ツル	502	683	581.5595		水源かん養
1286	佐伯市	上浦大字浅海井浦	曉嵐	1015-1	1	1.1466		土砂流出防備
1287	佐伯市	上浦大字浅海井浦	曉嵐	1123	3	0.4865		土砂流出防備
1288	佐伯市	鶴見大字梶寄浦	中ノ谷	199	6	0.1596		土砂崩壊防備
1289	佐伯市	弥生大字山梨子	宮路	1307	46	22.3874		土砂流出防備
1290	佐伯市	宇目大字小野市	山川	1070	2	1.9742		土砂流出防備
1291	佐伯市	宇目大字十浦内	マカヤ原	884-7	3	6.5400		水源かん養
1292	佐伯市	直川大字仁田原	亀ヶ原	1190-1	119	268.6796		水源かん養
1293	佐伯市	蒲江大字野々河内	タルハツ	970-3	43	47.6300		土砂流出防備
1294	佐伯市	本匠大字山部	山梅	1516	1	15.6200		水源かん養
1295	佐伯市	弥生大字山梨子	上ノ山	786	6	0.4289		土砂流出防備
1296	佐伯市	鶴見大字中越浦	スタシ	629-1		0.4000		土砂流出防備
1297	佐伯市	宇目大字河内	下河内	268-1	6	1.9786		土砂崩壊防備
1298	佐伯市	宇目大字木浦内	トヤ原	1271-74	2	2.1800		土砂流出防備
1299	佐伯市	宇目大字大平	伏部野河内	672-1	12	38.7307		水源かん養
1300	佐伯市	弥生大字大坂本	何山	2214	13	10.7342		土砂流出防備
1301	佐伯市	上浦大字最勝海浦	樽ノ口	3585-1-1	1	2.6433		土砂流出防備
1302	佐伯市	宇目大字木浦鉾山	長門町	308-1	3	0.2700		土砂流出防備
1303	佐伯市	直川大字上直見	中ツル向	1561		2.3625		土砂流出防備
1304	佐伯市	弥生大字小田	中ノ又	412	6	3.8271		土砂流出防備
1305	佐伯市	鶴見大字吹浦	向平	1816		0.0800		土砂崩壊防備

1306	佐伯市	弥生大字門田	ゴウノサコ	314	1	2.5000		土砂流出防備
1307	佐伯市	直川大字仁田原	山部	2252	15	37.5741		水源かん養
1308	佐伯市	鶴見大字沖松浦	観音山	956-2	2	0.5225		土砂流出防備
1309	佐伯市	米水津大字色利浦	大内浦	149	24	6.0066		土砂流出防備
1310	佐伯市	弥生大字門田	須平河内	376-62	61	30.3151		土砂流出防備
1311	佐伯市	米水津大字浦代浦	田鶴音	1636-1		10.5000		土砂流出防備
1312	佐伯市	直川大字仁田原	丸山	1044-3	9	6.8844		土砂流出防備
1313	佐伯市	本匠大字山部	ヲシノ平	2653-1	8	17.9200		土砂流出防備
1314	佐伯市	上浦大字最勝海浦	中崎	1663-4	1	0.1585		土砂流出防備
1315	佐伯市	弥生大字細田	大谷	441	53	12.8694		土砂流出防備
1316	佐伯市	弥生大字尺間	立石	1436-2	42	87.8679		水源かん養
1317	佐伯市	本匠大字笠掛	作左エカンノ	1324-2	22	6.4782		土砂流出防備
1318	佐伯市	直川大字下直見	灰ヶ迫	3502	10	4.8523		土砂流出防備
1319	佐伯市	直川大字上直見	中ツル向	1564	3	2.7789		土砂流出防備
1320	佐伯市	直川大字仁田原	丸山	1044-3	4	3.3517		土砂流出防備
1321	佐伯市	宇目大字大平	岡田	2103-1	3	1.4012		土砂流出防備
1322	佐伯市	宇目大字小野市	柏原向	5653-1		4.8437		土砂流出防備
1323	佐伯市	宇目大字小野市	中園	345	3	12.0113		土砂流出防備
1324	佐伯市	宇目大字木浦鉾山	竹田町	521		1.7200		土砂流出防備
1325	佐伯市	蒲江大字畑野浦	高坊	904		6.9259		土砂流出防備
1326	佐伯市	米水津大字色利浦	広岡	553	8	4.4561		土砂流出防備
1327	佐伯市	上浦大字最勝海浦	谷道	960	11	0.8797		土砂流出防備
1328	佐伯市	弥生大字細田	上小谷	328	78	7.3625		土砂流出防備
1329	佐伯市	本匠大字井ノ上	福原久保	742-1		6.0102		土砂流出防備
1330	佐伯市	本匠大字山部	アゼ畑	1773	23	30.8800		水源かん養
1331	佐伯市	本匠大字小半	神戸ナセ	358	15	26.5809		土砂流出防備
1332	佐伯市	本匠大字山部	祖ノ木河内	284	1	59.7800		水源かん養
1333	佐伯市	蒲江大字楠本浦	ジャレ谷	497-432		23.4537		水源かん養
1334	佐伯市	宇目大字木浦内	上落水	1200-7	3	2.6600		水源かん養
1335	佐伯市	米水津大字宮野浦	愛宕ノ下	228-2	2	1.0800		土砂流出防備
1336	佐伯市	宇目大字南田原	堂ヶ屋	1887-16	2	9.1907		土砂流出防備
1337	佐伯市	弥生大字山梨子	塔ヶ迫	470	6	2.1418		土砂流出防備
1338	佐伯市	米水津大字浦代浦	寺ノ上	477-1		0.0235	0.0235	土砂崩壊防備
1339	佐伯市	宇目大字小野市	杉ノ内	28-1		9.4339		水源かん養
1340	佐伯市	宇目大字木浦鉾山	天神原	635	6	31.3691	32.2000	水源かん養
1341	佐伯市	米水津大字浦代浦	間越	1726-2	4	3.7700		土砂流出防備
1342	佐伯市	蒲江大字畑野浦	宮路ヶ浦	10-1		6.1903		土砂流出防備
1343	佐伯市	弥生大字山梨子	荒谷	6-4	18	8.7217		土砂流出防備
1344	佐伯市	弥生大字床木	小窪	2426		4.4524		水源かん養
1345	佐伯市	本匠大字堂ノ間	福園	1078-1		0.1446		土砂崩壊防備
1346	佐伯市	本匠大字山部	長窪	2873	6	13.5100		土砂流出防備
1347	佐伯市	鶴見大字沖松浦	二股	1357		0.0838		土砂崩壊防備
1348	佐伯市	宇目大字南田原	一畝町	2058-6	5	20.2041		水源かん養
1349	佐伯市	宇目大字木浦内	ハタ	459-3	1	3.3700		水源かん養
1350	佐伯市	宇目大字木浦鉾山	天神原	635	2	31.3691		保健
1351	佐伯市	本匠大字山部	カゲヶ久保	1522-5	12	37.6800		水源かん養
1352	佐伯市	蒲江大字蒲江浦	深島	3248-1	2	5.0600		土砂崩壊防備
1353	佐伯市	直川大字仁田原	組地	2765	6	113.5475		水源かん養
1354	佐伯市	宇目大字千束	通山	3301-1		0.4508		土砂崩壊防備
1355	佐伯市	宇目大字河内	桑ノ木畑	1167-1		0.2593		土砂崩壊防備
1356	佐伯市	宇目大字南田原	一畝町	2056		1.7698		水源かん養
1357	佐伯市	宇目大字小野市	茅野迫	3285-1	1	6.4008		土砂流出防備
1358	佐伯市	宇目大字小野市	清水目	3335-1	5	5.4778		土砂流出防備
1359	佐伯市	宇目大字千束	草木	4127	6	4.2871		土砂流出防備
1360	佐伯市	蒲江大字竹野浦河内	宮路ヶ谷	823		2.0223		土砂流出防備
1361	佐伯市	本匠大字山部	柿浦迫	2646-1	4	6.8600		土砂崩壊防備
1362	佐伯市	本匠大字山部	ウラ山	2826	3	0.6272		土砂流出防備
1363	佐伯市	本匠大字風戸	カマ山	1306	10	0.8526		土砂流出防備
1364	佐伯市	本匠大字井ノ上	佐戸原	1365	4	3.4011		土砂流出防備

1365	佐伯市	本匠大字井ノ上	霜芋作り	1280-1		12.4252		水源かん養
1366	佐伯市	本匠大字小半	平太岩	307	3	13.9126		土砂流出防備
1367	佐伯市	蒲江大字楠本浦	ジャレ谷	488-1		7.9487		土砂流出防備
1368	佐伯市	蒲江大字楠本浦	地下	858-1		25.7630		水源かん養
1369	佐伯市	宇目大字大平	原元	1061-15	1	4.9230		土砂流出防備
1370	佐伯市	宇目大字木浦内	ハタ	459-5		3.8000		水源かん養
1371	佐伯市	宇目大字重岡	イチゴヤブ	3748-55		3.6344		土砂流出防備
1372	佐伯市	本匠大字波寄	奥河内	920-1	9	4.1949		土砂流出防備
1373	佐伯市	本匠大字小半	白石	1773	2	11.5641		土砂流出防備
1374	佐伯市	蒲江大字畑野浦	上小倉	2244	8	1.9260		土砂流出防備
1375	佐伯市	宇目大字南田原	ザレ	1905-2	2	15.1041		水源かん養
1376	佐伯市	宇目大字南田原	鳥コエ	1839	44	85.1059		水源かん養
1377	佐伯市	宇目大字大平	伏部野河内	672-85	2	2.6728		水源かん養
1378	佐伯市	宇目大字大平	原元	1061-16		1.1509		土砂流出防備
1379	佐伯市	米水津大字色利浦	中ノ鼻	1521	1	1.6924		土砂崩壊防備
1380	佐伯市	本匠大字笠掛	一ノ口	1630-1	33	4.8025		土砂流出防備
1381	佐伯市	蒲江大字楠本浦	ジャレ谷	497-280	12	8.9843		水源かん養
1382	佐伯市	直川大字下直見	高平	3640-1	25	20.5066		土砂流出防備
1383	佐伯市	鶴見大字沖松浦	久保浦	1254-1	6	2.7593		土砂流出防備
1384	佐伯市	宇目大字南田原	上葛葉	1799	21	101.2162		水源かん養
1385	佐伯市	弥生大字尺間	松ヶ鼻	985	1	0.1003		土砂流出防備
1386	佐伯市	直川大字仁田原	井ノ戸	3278-1	9	2.7332		土砂流出防備
1387	佐伯市	直川大字上直見	中ツル向	1556		0.1161		土砂崩壊防備
1388	佐伯市	鶴見大字沖松浦	二股	1395-2		0.0880		土砂崩壊防備
1389	佐伯市	本匠大字山部	平石	1291		10.3810		水源かん養
1390	佐伯市	本匠大字上津川	兎喰	847-1		6.1488		水源かん養
1391	佐伯市	本匠大字井ノ上	畑ノ山	118		3.8434		水源かん養
1392	佐伯市	本匠大字宇津々	戸ノ下	969-1	1	2.7878		土砂流出防備
1393	佐伯市	本匠大字上津川	観音岩	925		4.0936		土砂流出防備
1394	佐伯市	本匠大字山部	平石	1279-1		7.5648		土砂流出防備
1395	佐伯市	米水津大字小浦	柳谷	242-1	13	11.9467		土砂流出防備
1396	佐伯市	弥生大字江良	広見	598-1	31	3.4300		土砂流出防備
1397	佐伯市	宇目大字南田原	眞弓	2236-2		1.0362		水源かん養
1398	佐伯市	宇目大字重岡	赤木谷	3536	3	42.1581		土砂流出防備
1399	佐伯市	宇目大字千束	清ノ谷	1255-1	2	4.7877		土砂流出防備
1400	佐伯市	直川大字仁田原	楠ノ木平	4029	5	1.2632		土砂崩壊防備
1401	佐伯市	本匠大字宇津々	カニ畑	1040-1	2	2.7444		水源かん養
1402	佐伯市	弥生大字細田	大谷	393-28	15	3.2865		土砂流出防備
1403	佐伯市	弥生大字門田	イフノ谷	375-34	14	4.3450		土砂流出防備
1404	佐伯市	米水津大字浦代浦	田鶴音	1640	6	0.9168		土砂流出防備
1405	佐伯市	宇目大字大平	伏野部河内	672-58		4.3438		土砂流出防備
1406	佐伯市	宇目大字大平	伏野部河内	672-56		1.5327		土砂流出防備
1407	佐伯市	鶴見大字中越浦	島江	519-1	1	0.0630		土砂流出防備
1408	佐伯市	本匠大字井ノ上	田向ヒ	442-1	3	0.2723		土砂崩壊防備
1409	佐伯市	鶴見大字中越浦	スタシ	629-12	1	0.1642		土砂崩壊防備
1410	佐伯市	上浦大字最勝海浦	横平	4996-1	3	0.0623		土砂崩壊防備
1411	佐伯市	蒲江大字楠本浦	薬師谷	369-111	41	20.8108		土砂流出防備
1412	佐伯市	蒲江大字楠本浦	大葉山	154-3	32	15.8863		土砂流出防備
1413	佐伯市	蒲江大字猪串浦	内ノ浦	342	5	1.8917		土砂流出防備
1414	佐伯市	宇目大字木浦鉾山	釜峠	20-1		2.1900		土砂流出防備
1415	佐伯市	直川大字横川	マツカウチ	1714	9	17.3616		水源かん養
1416	佐伯市	宇目大字小野市	小畑	3369-1	65	11.4644	11.4644	保健
1417	佐伯市	宇目大字小野市	普請川内奥	1360	1	9.5045		水源かん養
1418	佐伯市	宇目大字大平	伏部野河内	672-57	1	2.9580		水源かん養
1419	佐伯市	宇目大字木浦内	ハタ	459-6	4	8.6080		水源かん養
1420	佐伯市	宇目大字南田原	井内谷	1771-30	4	10.9827		土砂流出防備
1421	佐伯市	宇目大字小野市	御藏ノ元	635-2	2	0.4003		土砂崩壊防備
1422	佐伯市	宇目大字小野市	小畑	3369-1	65	11.4644		土砂崩壊防備
1423	佐伯市	弥生大字江良	轟迫	792-2	1	0.2574		土砂流出防備

1424	佐伯市	米水津大字浦代浦	田鶴音	1648-1	1	0.5153		土砂流出防備
1425	佐伯市	本匠大字小川	小河内	738	3	6.5570		土砂流出防備
1426	佐伯市	米水津大字小浦	本小浦	548	10	2.4071		土砂流出防備
1427	佐伯市	上浦大字最勝海浦	三ツ石	3460-2	5	6.9758		土砂崩壊防備
1428	佐伯市	本匠大字上津川	空ヶ畑	853-1	1	8.6318		水源かん養
1429	佐伯市	本匠大字井ノ上	尼カ屋敷	1362	5	10.5842		水源かん養
1430	佐伯市	本匠大字波寄	大内	712		3.0337		水源かん養
1431	佐伯市	米水津大字色利浦	関網ノ奥	1672		1.1765		土砂流出防備
1432	佐伯市	直川大字横川	アッチアナ山	1916-1	301	322.0595		水源かん養
1433	佐伯市	蒲江大字波当津浦	大井谷	245-186	22	0.8600		土砂流出防備
1434	佐伯市	蒲江大字波当津浦	コエノ後	1676-187	60	36.7600		土砂流出防備
1435	佐伯市	蒲江大字波当津浦	大井谷	245-84	6	20.4800		土砂流出防備
1436	佐伯市	鶴見大字沖松浦	作り網代	1372-3	11	2.3652		土砂崩壊防備
1437	佐伯市	本匠大字因尾	光リ石	1739	1	7.7505		水源かん養
1438	佐伯市	本匠大字井ノ上	グミノ木	134	8	12.1755		水源かん養
1439	佐伯市	本匠大字小半	弓取山	1753	1	19.1014		水源かん養
1440	佐伯市	弥生大字床木	馬ノ背	1929		6.6170		水源かん養
1441	佐伯市	宇目大字南田原	井内谷	1771-3		7.1677		水源かん養
1442	佐伯市	宇目大字千束	清ノ木	1262	1	5.2006		水源かん養
1443	佐伯市	直川大字赤木	中ツル	1274	2	0.2091		水源かん養
1444	佐伯市	直川大字赤木	長野	2169	4	5.0040		土砂流出防備
1445	佐伯市	直川大字上直見	楠平	2496	3	1.4541		土砂流出防備
1446	佐伯市	弥生大字尺間	ロクノ木	1478-1	9	9.7060		土砂流出防備
1447	佐伯市	本匠大字小川	神ノ木	1370	29	13.1116		土砂流出防備
1448	佐伯市	米水津大字竹野浦	尾浦	157	39	5.0347		土砂流出防備
1449	佐伯市	蒲江大字葛原浦	向ヒ	342	7	9.2100		土砂流出防備
1450	佐伯市	宇目大字千束	折戸	208-4	1	0.7306		土砂崩壊防備
1451	佐伯市	宇目大字木浦内	奥江	67	5	5.1734		土砂流出防備
1452	佐伯市	弥生大字尺間	天神平	3300	9	2.4911		土砂流出防備
1453	佐伯市	本匠大字笠掛	松葉	404	29	6.3531		土砂流出防備
1454	佐伯市	宇目大字小野市	上ノ園	2834		1.3890		土砂崩壊防備
1455	佐伯市	本匠大字井ノ上	フクバル	128	4	6.6814		水源かん養
1456	佐伯市	蒲江大字丸市尾浦	平尾	1469-154	103	33.4457		土砂流出防備
1457	佐伯市	米水津大字浦代浦	宮ノ奥古久保	201	15	6.1133		土砂流出防備
1458	佐伯市	直川大字下直見	石浦河内	1370	17	7.8117		土砂流出防備
1459	佐伯市	蒲江大字楠本	小向	92	1	14.0614		土砂流出防備
1460	佐伯市	鶴見大字有明浦	地下奥	611-1	5	3.2334		土砂流出防備
1461	佐伯市	鶴見大字有明浦	谷向	123	93	49.5016		水源かん養
1462	佐伯市	直川大字横川	石カミ河内	3831-1	19	18.6744		水源かん養
1463	佐伯市	宇目大字千束	清ノ木	1266	1	2.9680		水源かん養
1464	佐伯市	宇目大字小野市	長内	1893-1	5	23.9492		水源かん養
1465	佐伯市	本匠大字堂ノ間	ツエ	1582-1	2	6.9369		土砂流出防備
1466	佐伯市	本匠大字井ノ上	柚ノ木越	1526	2	6.2379		水源かん養
1467	佐伯市	本匠大字因尾	房ノ切	1169		2.4031		水源かん養
1468	佐伯市	本匠大字因尾	ドフセン	511	5	15.4308		水源かん養
1469	佐伯市	直川大字横川	ヒロノ	2701	6	28.9000		水源かん養
1470	佐伯市	宇目大字小野市	大荒内	1213-1		21.4200		水源かん養
1471	佐伯市	直川大字横川	イワイカハチ	1594-1	12	32.7105		水源かん養
1472	佐伯市	宇目大字木浦内	上落水	1120	7	8.4900		土砂流出防備
1473	佐伯市	鶴見大字沖松浦	北浦野	1044	13	1.2527		土砂流出防備
1474	佐伯市	宇目大字重岡	村山	3524-1	2	36.4750		水源かん養
1475	佐伯市	宇目大字重岡	切込	3590	4	0.3537		水源かん養
1476	佐伯市	鶴見大字有明浦	甚平谷	1038-1		9.5912		土砂流出防備
1477	佐伯市	宇目大字木浦内	柿ノ木谷	1274-11		0.0500		水源かん養
1478	佐伯市	直川大字横川	マツカウチ	1647	2	9.2033		土砂流出防備
1479	佐伯市	弥生大字細田	細田河内	1346-1		8.7700		土砂流出防備
1480	佐伯市	直川大字横川	上井取	3004	1	6.0148		土砂流出防備
1481	佐伯市	直川大字上直見	タツイシ	137	5	5.0421		土砂流出防備
1482	佐伯市	弥生大字小田	宮河内	582	6	3.2550		土砂流出防備

1483	佐伯市	弥生大字門田	須平河内	376-77	4	1.1470	土砂流出防備
1484	竹田市	九重野	上西	4485-1	515	261.7876	水源かん養
1485	竹田市	倉木	不焼寺	1972-2	16	110.0831	水源かん養
1486	竹田市	炭竈	大畑	203	15	2.2913	土砂流出防備
1487	竹田市	志土知	中籾	607	5	0.5950	土砂崩壊防備
1488	竹田市	太田	寄木	1727	5	0.3329	土砂崩壊防備
1489	竹田市	倉木	宮ノ原	2391	9	1.9835	土砂流出防備
1490	竹田市	中角	舞渡	771	12	1.7127	土砂流出防備
1491	竹田市	福原	下渕	8	1	0.3778	土砂流出防備
1492	竹田市	市用	梶ノ木	772	8	0.6744	土砂崩壊防備
1493	竹田市	九重野	奥山	816	230	653.0593	水源かん養
1494	竹田市	神原	畑	2325	2	3.7000	土砂流出防備
1495	竹田市	久保	栗戸	462	26	27.8818	土砂流出防備
1496	竹田市	小塚	塩井	366	2	0.7800	土砂流出防備
1497	竹田市	神原	川原	407	7	0.7700	土砂流出防備
1498	竹田市	竹田	奥ノ谷	2283-1	5	0.4200	土砂崩壊防備
1499	竹田市	倉木	不焼寺	1791-3	3	39.9700	水源かん養
1500	竹田市	倉木	藤屋	331	10	11.9816	土砂流出防備
1501	竹田市	神原	福原	1113	5	7.8000	土砂流出防備
1502	竹田市	次倉	妙見	4723	8	1.5100	土砂流出防備
1503	竹田市	神原	福原	1099	86	132.0112	水源かん養
1504	竹田市	会々	下木	2483		0.3200	土砂崩壊防備
1505	竹田市	倉木	藤屋	326-1-2	66	13.7200	土砂流出防備
1506	竹田市	九重野	川辺ノ	4353	2	1.0100	土砂流出防備
1507	竹田市	玉来	綿内	1328-1	2	0.3400	土砂崩壊防備
1508	竹田市	志土知	下ノ原	1220	7	0.5040	土砂崩壊防備
1509	竹田市	米納	仲迫	1388-1	6	0.5520	土砂崩壊防備
1510	竹田市	田井	原	383-25	11	2.7900	土砂流出防備
1511	竹田市	高伏	大久保	3-1	16	81.4500	水源かん養
1512	竹田市	飛田川	橋本	2059	3	0.5300	土砂崩壊防備
1513	竹田市	入田	西川	817	8	1.6800	土砂流出防備
1514	竹田市	久保	笹原目	73-1	4	0.9200	土砂流出防備
1515	竹田市	神原	祖母山	2393-1	2	6.7900	水源かん養
1516	竹田市	久保	仲山	914-1	6	0.7873	土砂流出防備
1517	竹田市	刈小野	中宇土	978-1	3	3.1357	土砂流出防備
1518	竹田市	飛田川	橋本	2039	2	0.0965	土砂崩壊防備
1519	竹田市	炭竈	大畑	201	1	0.3944	土砂流出防備
1520	竹田市	次倉	妙見	4735-1	1	1.5884	土砂流出防備
1521	竹田市	植木	植木三宅山	6252	0	84.8700	水源かん養
1522	竹田市	久保	仲村	751	12	3.7000	土砂流出防備
1523	竹田市	高伏	城山	138	1	0.6800	土砂流出防備
1524	竹田市	久保	仲村	834	1	0.3900	土砂流出防備
1525	竹田市	九重野	戸ノ上	4541	39	3.3100	水源かん養
1526	竹田市	久保	石ヶ久保	319-2	14	2.9700	土砂流出防備
1527	竹田市	九重野	天神ツル	485-2	2	0.5700	土砂流出防備
1528	竹田市	倉木	不焼寺	1789-13		6.9200	水源かん養
1529	竹田市	岩本	河原立	1225	2	1.5900	土砂崩壊防備
1530	竹田市	太田	岩本	73-1	1	0.2100	土砂崩壊防備
1531	竹田市	久保	久保	647	13	2.4500	土砂崩壊防備
1532	竹田市	米納	後迫	2042	6	0.6200	土砂崩壊防備
1533	竹田市	平田	簾	2454	3	0.2600	土砂流出防備
1534	竹田市	挾田	濁渕	1077-2	8	0.8200	土砂流出防備
1535	竹田市	久保	笹原目	162-1	20	3.7600	土砂流出防備
1536	竹田市	次倉	瀬ノ口	3539		0.0800	土砂崩壊防備
1537	竹田市	市用	小園	390	3	0.2100	土砂崩壊防備
1538	竹田市	米納	鬼森	303	1	0.1800	土砂流出防備
1539	竹田市	久保	内河野	1146	144	47.0600	土砂流出防備
1540	竹田市	志土知	中籾	524	18	2.9000	土砂流出防備
1541	竹田市	神原	川平	395-1	4	0.8700	土砂崩壊防備

1542	竹田市	城原	柿木	240		0.2000		土砂崩壊防備
1543	竹田市	川床	山田	258-1	2	0.5600		土砂流出防備
1544	竹田市	志土知	大別当	1721-3	17	4.3600		土砂流出防備
1545	竹田市	刈小野	小室	1131-1	3	0.5100		土砂流出防備
1546	竹田市	炭竈	平原	51	1	0.1100		土砂流出防備
1547	竹田市	炭竈	平原	39		0.1300		土砂崩壊防備
1548	竹田市	竹田	堤燈谷	377-1	2	0.5200		土砂崩壊防備
1549	竹田市	中角	園頭	922-1	5	7.8600		土砂流出防備
1550	竹田市	片ヶ瀬	行燈山	1042-2	1	3.3137		土砂流出防備
1551	竹田市	神原	馬場	2207		0.9700		土砂崩壊防備
1552	竹田市	次倉	ウソ谷	5476	4	1.0100		土砂崩壊防備
1553	竹田市	小塚	夫婦石	1552-1		0.2570		土砂流出防備
1554	竹田市	中角	園頭	925-1	4	5.8500		土砂流出防備
1555	竹田市	小塚	山臺	2218-2		0.3000		土砂崩壊防備
1556	竹田市	神原	祖母山	2429-1	1	4.4900		土砂流出防備
1557	竹田市	植木	小高野	6237	2	13.7000		水源かん養
1558	竹田市	九重野	久小野	1557-1	1	0.3100		土砂崩壊防備
1559	竹田市	神原	祖母山	2439-3		2.0092		水源かん養
1560	竹田市	次倉	尾平	1552-1	16	32.2200		水源かん養
1561	竹田市	次倉	瀬ノ口	3539		0.0800		土砂崩壊防備
1562	竹田市	神原	吐合	973-1	1	0.1000		土砂崩壊防備
1563	竹田市	九重野	紺屋奥	491-69		0.3500		水源かん養
1564	竹田市	九重野	スケノ元	283	6	4.8200		水源かん養
1565	竹田市	九重野	紺屋奥	491-1		3.5000		水源かん養
1566	竹田市	神原	祖母山	2435-4	5	7.7400		水源かん養
1567	竹田市	神原	祖母山	2409		3.5900		水源かん養
1568	竹田市	植木	狐平	6249-1	4	2.9751		水源かん養
1569	竹田市	九重野	中ツル	1172-11	19	16.2787		土砂流出防備
1570	竹田市	神原	田下	1499	4	9.6000		水源かん養
1571	竹田市	九重野	中ツル	1172-40	11	4.1180		土砂流出防備
1572	竹田市	九重野	木落シ	1182-2		3.6445		水源かん養
1573	竹田市	九重野	元ゴエ	4974-3		1.1765		水源かん養
1574	竹田市	神原	大障子	1578-5	2	8.5900		土砂流出防備
1575	竹田市	神原	大障子	1639		12.7500		土砂流出防備
1576	竹田市	神原	祖母山	2414		0.8825		土砂流出防備
1577	竹田市	中角	園頭	907	2	5.3800		土砂流出防備
1578	竹田市	倉木	向津留	1219		0.2400		土砂流出防備
1579	竹田市	九重野	中ツル	1172-16	1	1.6900		土砂流出防備
1580	竹田市	城原	穴畑	20		25.0780		土砂流出防備
1581	竹田市	中角	舞渡	687	8	1.0100		土砂流出防備
1582	竹田市	九重野	天神ツル	479-1	9	4.2570		水源かん養
1583	竹田市	倉木	不焼寺	1789-5	78	100.4171		水源かん養
1584	竹田市	九重野	舟川	811	125	48.1220		水源かん養
1585	竹田市	倉木	向津留	1251-9	125	92.3229		水源かん養
1586	竹田市	中角	園頭	904-1	6	7.1980		土砂流出防備
1587	竹田市	高伏	小次郎	58-1	37	10.1112		水源かん養
1588	竹田市	九重野	滝部	2138	3	2.0205		土砂崩壊防備
1589	竹田市	久住町大字有氏	二反窪	4799-4	1	14.9287		水源かん養
1590	竹田市	直入町大字長湯	山小屋	5465	1	24.7935		水源かん養
1591	竹田市	久住町大字有氏	鉢久保	1790	10	625.1721		水源かん養
1592	竹田市	直入町大字上田北	浦野	5205-1		19.8348		水源かん養
1593	竹田市	久住町大字白丹	杉原	4518	1	0.2314		土砂流出防備
1594	竹田市	久住町大字有氏	九重山	1778-1	1	55.8081		土砂流出防備
1595	竹田市	直入町大字上田北	板井平	5057	2	4.8001		水源かん養
1596	竹田市	直入町大字長湯	佛原	9775-3	2	6.5707		水源かん養
1597	竹田市	久住町大字久住	加良登谷	7735	16	1.4848		土砂流出防備
1598	竹田市	荻町大字柏原	広戸	5-1	659	205.1112		水源かん養
1599	竹田市	久住町大字白丹	板木	7562		157.9193		水源かん養
1600	竹田市	久住町大字白丹	鉢久保	3840		14.8761		水源かん養

1601	竹田市	直入町大字上田北	向野	76-1	6	19.8348		水源かん養
1602	竹田市	久住町大字添賀津留	米賀	5-1	1	1.2099		土砂流出防備
1603	竹田市	久住町大字白丹	板木	7562		17.8513		水源かん養
1604	竹田市	久住町大字有氏	茶屋の辻	1937-1		14.8761		水源かん養
1605	竹田市	荻町大字恵良原	遠矢	55	1566	309.7502		水源かん養
1606	竹田市	直入町大字長湯	山小屋	5464	31	612.6844		水源かん養
1607	竹田市	久住町大字有氏	二反窪	4803	107	685.2016		水源かん養
1608	竹田市	久住町大字白丹	尾無	3835-2	7	136.3138		水源かん養
1609	竹田市	久住町大字久住	蟻通	4004-5	4	39.7688		水源かん養
1610	竹田市	久住町大字白丹	後山	8102	275	174.9308		水源かん養
1611	竹田市	久住町大字久住	真無	1882-1	20	83.8934		水源かん養
1612	竹田市	直入町大字長湯	西河内山	5462		25.0900		水源かん養
1613	竹田市	久住町大字久住	大崩	3987	31	25.0922		土砂流出防備
1614	竹田市	直入町大字長湯	下野	6252-1	8	4.6121		土砂流出防備
1615	竹田市	久住町大字久住	平木	3989-3		11.6629		土砂流出防備
1616	竹田市	久住町大字久住	岩井川	4018-3		5.6310		水源かん養
1617	竹田市	荻町大字政所	丑川	1286	1	0.5500		土砂流出防備
1618	竹田市	久住町大字久住	鶴ヶ笹	4045-1		3.2400		防風
1619	竹田市	久住町大字柏木	柳地	5418-1	3	1.8300		土砂崩壊防備
1620	竹田市	久住町大字有氏	荻久保	1835	5	2.6437		土砂流出防備
1621	竹田市	直入町大字長湯	鼻操石	9777		18.4450		水源かん養
1622	竹田市	直入町大字下田北	平原	1359	19	3.6900		土砂崩壊防備
1623	竹田市	久住町大字久住	平木	3989-1		1.2000		防風
1624	竹田市	直入町大字長湯	鳥嶽	9187-1	1	9.7860		水源かん養
1625	竹田市	直入町大字上田北	梶屋	4657-1	2	0.3200		土砂崩壊防備
1626	竹田市	荻町大字桑木	山ノ神谷	285	30	8.6100		土砂流出防備
1627	竹田市	荻町大字柏原	北原	5165-2	9	3.4600		土砂流出防備
1628	竹田市	直入町大字下田北	小津留	1219	10	4.7800		土砂流出防備
1629	竹田市	久住町大字添ヶ津留	太田	202	8	2.0281		土砂崩壊防備
1630	竹田市	久住町大字久住	仁田原	4051	2	44.8446		土砂流出防備
1631	竹田市	直入町大字長湯	出切	5849-3	28	23.5200		土砂流出防備
1632	竹田市	荻町大字木下	臼迫	702	60	19.1797		土砂流出防備
1633	竹田市	久住町大字久住	尾谷	4259-7	7	6.3100		土砂流出防備
1634	竹田市	直入町大字長湯	池ノ元	5445	47	25.1000		水源かん養
1635	竹田市	直入町大字長湯	長湯三宅山	1700-2		65.8574		土砂流出防備
1636	竹田市	直入町大字長湯	桑鶴	5922	37	17.9175		土砂流出防備
1637	竹田市	荻町大字桑木	二風墓	209	12	3.9000		土砂流出防備
1638	竹田市	荻町大字藤渡	城ヶ原	1192	7	1.5800		土砂流出防備
1639	竹田市	直入町大字長湯	中尾	7768	3	0.3830		土砂崩壊防備
1640	竹田市	久住町大字白丹	芋生迫	8996	3	0.1320		土砂崩壊防備
1641	竹田市	久住町大字白丹	塩井	6278	3	1.0500		土砂流出防備
1642	竹田市	直入町大字長湯	倉迫	1967-6	5	5.3969		土砂流出防備
1643	竹田市	荻町大字政所	越遠	415	316	68.2343		土砂流出防備
1644	竹田市	荻町大字桑木	下後迫	1162-1	10	3.1300		土砂流出防備
1645	竹田市	久住町大字白丹	城高	7463-1	4	2.4287		水源かん養
1646	竹田市	荻町大字桑木	吐合	68	2	2.2442		土砂流出防備
1647	竹田市	荻町大字柏原	枳ノ木	3124	7	2.4231		土砂流出防備
1648	竹田市	久住町大字白丹	尾無	3830	2	0.3072		土砂流出防備
1649	竹田市	久住町大字白丹	西稲葉	8524	2	0.5162		土砂崩壊防備
1650	竹田市	久住町大字久住	山田原	4279-1	2	20.1550		土砂流出防備
1651	竹田市	荻町大字桑木	蜘蛛手	629		0.4050		土砂流出防備
1652	竹田市	久住町大字白丹	尾無	3833	3	3.5631		土砂流出防備
1653	竹田市	久住町大字久住	鷹ノ巢	5846	5	3.1318		土砂流出防備
1654	竹田市	荻町大字柏原	納通瀬	375-2	11	12.3632	12.3632	保健
1655	竹田市	直入町大字上田北	七曲	5122	7	27.1600		水源かん養
1656	竹田市	直入町大字長湯	東河内山	5461-1	5	5.0523		水源かん養
1657	竹田市	直入町大字長湯	加左岳	6240		16.3000		水源かん養
1658	竹田市	久住町大字有氏	鉢久保	1796-1		15.9000		水源かん養
1659	竹田市	久住町大字有氏	茶屋ノ辻	1937-5		28.1750		水源かん養

1660	竹田市	久住町大字久住	雨谷	4022		1.8989		水源かん養
1661	竹田市	久住町大字白丹	板木	7573-1	1	9.3856		水源かん養
1662	竹田市	久住町大字有氏	市ノ原	1212	1	4.1200		水源かん養
1663	竹田市	久住町大字栢木	池	3377-1	15	26.9571		水源かん養
1664	竹田市	荻町大字栢原	宇土谷	585	3	9.0000		水源かん養
1665	竹田市	直入町大字上田北	柚本	5040	6	6.6592		水源かん養
1666	竹田市	直入町大字下田北	山下	2118-5	13	25.4886		水源かん養
1667	竹田市	直入町大字長湯	前山中	9770-2		18.0712		水源かん養
1668	竹田市	荻町大字桑木	小百刈	1207	13	3.1200		土砂流出防備
1669	竹田市	久住町大字添ヶ津留	鴨獅子	389	3	4.3773		土砂流出防備
1670	竹田市	直入町大字長湯	大利河内	5474-2	40	9.6826		土砂流出防備
1671	竹田市	久住町大字白丹	鶴笹	4037-7	1	1.1100		土砂流出防備
1672	竹田市	荻町大字馬場	花執	878-1	3	0.9600		土砂流出防備
1673	竹田市	久住町大字白丹	鶴笹	4035	1	0.9256		土砂流出防備
1674	竹田市	久住町大字白丹	狸八	7595-1		9.6663		水源かん養
1675	竹田市	久住町大字久住	葉山	3147-13	1	0.3100		土砂崩壊防備
1676	竹田市	荻町大字栢原	鶴ヶ迫	1543	96	45.5741		水源かん養
1677	竹田市	荻町大字栢原	横谷	1633-18	15	5.0400		土砂流出防備
1678	竹田市	直入町大字下田北	向園	1282		0.3500		土砂崩壊防備
1679	竹田市	荻町大字馬背野	馬背野	391-1	12	0.6900		土砂流出防備
1680	竹田市	荻町大字恵良原	向田	1262-1	4	0.3800		土砂流出防備
1681	竹田市	荻町大字馬場	深久保	699-4		0.5100		土砂崩壊防備
1682	竹田市	久住町大字白丹	北向	8000	2	1.3350		土砂流出防備
1683	竹田市	久住町大字白丹	一谷	3386	2	0.2100		土砂崩壊防備
1684	竹田市	久住町大字添ヶ津留	矢形木	341	7	4.1180		土砂流出防備
1685	竹田市	久住町大字添ヶ津留	矢形木	268-1	1	0.9807		土砂流出防備
1686	竹田市	久住町大字添ヶ津留	鴨獅子	443	8	1.8701		土砂流出防備
1687	竹田市	久住町大字白丹	南山	5987	9	1.7064		土砂流出防備
1688	竹田市	久住町大字白丹	丸山	2466		0.3700		土砂崩壊防備
1689	竹田市	久住町大字添ヶ津留	鴨獅子	349		1.7888		土砂流出防備
1690	竹田市	久住町大字添ヶ津留	外見受	655	2	2.6082		土砂流出防備
1691	竹田市	久住町大字添ヶ津留	外見受	669-1	1	2.3027		土砂崩壊防備
1692	竹田市	久住町大字添ヶ津留	矢形木	274-1	1	1.2610		土砂流出防備
1693	竹田市	荻町大字馬背野	下ノ原	1570-1	4	0.3400		土砂流出防備
1694	竹田市	久住町大字久住	今村	7330		0.3200		土砂崩壊防備
1695	竹田市	荻町大字栢原	駄原目	6225-1	82	33.0800		水源かん養
1696	竹田市	久住町大字有氏	九重山	1778-8		14.1743		土砂流出防備
1697	竹田市	久住町大字白丹	城高	7473-1	24	7.6385		水源かん養
1698	竹田市	直入町大字上田北	立平	5153-1	6	8.6778		水源かん養
1699	竹田市	直入町大字長湯	妙ヶ谷	9697-1	34	13.0771		土砂流出防備
1700	竹田市	直入町大字下田北	平園	1651	2	1.3900		土砂流出防備
1701	竹田市	直入町大字下田北	平園	1651-1	2	9.0182		土砂流出防備
1702	竹田市	久住町大字白丹	原	1627-1	1	0.1200		土砂崩壊防備
1703	竹田市	直入町大字長湯	扇畑	9837-1	2	3.1630		土砂流出防備
1704	豊後大野市	大野町安藤	横山	1931-1	3	48.7090		水源かん養
1705	豊後大野市	三重町鷺谷	沓掛	1677	2	17.8513		水源かん養
1706	豊後大野市	三重町奥畑	山中轟	955	12	20.9954		水源かん養
1707	豊後大野市	三重町奥畑	熊ヶ谷	1284-1	49	278.5917		水源かん養
1708	豊後大野市	朝地町板井迫	荻迫	10	16	3.2701		土砂流出防備
1709	豊後大野市	三重町鷺谷	日平	1512	63	14.2768		土砂流出防備
1710	豊後大野市	朝地町綿田	鼻操	2719	11	0.9422		土砂流出防備
1711	豊後大野市	緒方町上畑	飯干	1150	425	1,049.6163		水源かん養
1712	豊後大野市	三重町大白谷	ウソ	2049	12	202.0340		水源かん養
1713	豊後大野市	清川村大白谷	ムクルジ	1391-1	7	62.2432		水源かん養
1714	豊後大野市	三重町松尾	ワク立	882	66	179.7329		水源かん養
1715	豊後大野市	三重町鷺谷	芝尾	907	8	141.2626		水源かん養
1716	豊後大野市	朝地町梨小	柿木津留	1191	93	212.6202		水源かん養
1717	豊後大野市	大野町沢田	地吉	1135	217	311.0676		水源かん養
1718	豊後大野市	緒方町栗生	内ノ口	1170-70	221	827.6577		水源かん養



1719	豊後大野市	緒方町尾平鉦山	コシキ	240-1	7	174.1900		水源かん養
1720	豊後大野市	大野町澤田	原向	1913	121	882.2585		水源かん養
1721	豊後大野市	犬飼町栗ヶ畑	椿	1767	28	48.4080		水源かん養
1722	豊後大野市	清川村左右知	イゲ	1495-2	46	323.6651		水源かん養
1723	豊後大野市	三重町奥畑	原	1471		0.5712		土砂崩壊防備
1724	豊後大野市	三重町奥畑	原	1471	11	9.8000		水源かん養
1725	豊後大野市	三重町大白谷	谷川	96	370	1,182.3150		水源かん養
1726	豊後大野市	大野町片島	井ノ平	163	78	12.3296		土砂流出防備
1727	豊後大野市	清川村大白谷	スノ内	890	16	101.3600		水源かん養
1728	豊後大野市	朝地町梨小	上	1900-35		10.0000		水源かん養
1729	豊後大野市	緒方町大石	八屋岩上	1484	33	6.0967		土砂流出防備
1730	豊後大野市	三重町鷺谷	鴨ヶ畑	770-18	2	2.6900		土砂流出防備
1731	豊後大野市	三重町小坂	尾畑	69-1	43	28.4500		土砂流出防備
1732	豊後大野市	犬飼町高津原	宇津尾木	1874	7	7.0700		土砂流出防備
1733	豊後大野市	大野町田中	大迫	2364-1	4	0.1900		土砂崩壊防備
1734	豊後大野市	大野町宮迫	松尾	48-54	2	0.2800		土砂流出防備
1735	豊後大野市	三重町鷺谷	若山	1366	9	17.3500		土砂流出防備
1736	豊後大野市	三重町奥畑	本小木浦	1962	2	48.9100		水源かん養
1737	豊後大野市	朝地町鳥田	高平尻	682	5	1.6350		土砂流出防備
1738	豊後大野市	犬飼町高津原	宅左衛門	2109-2	2	0.8200		土砂流出防備
1739	豊後大野市	大野町藤北	城浦	3591-1	1	44.0500		水源かん養
1740	豊後大野市	大野町田中	五本松	1261		0.4200		土砂流出防備
1741	豊後大野市	清川村大白谷	荒茂	1351	3	41.3751		水源かん養
1742	豊後大野市	緒方町草深野	狐久保	216-2	7	0.8800		土砂流出防備
1743	豊後大野市	大野町矢田	松葉	961	5	0.4100		土砂流出防備
1744	豊後大野市	千歳村柴山	荒平	2228-37	24	2.1600		土砂崩壊防備
1745	豊後大野市	三重町鷺谷	日平	1595	19	15.0000		土砂流出防備
1746	豊後大野市	緒方町小原	六束	2172-174	1	1.9400		土砂流出防備
1747	豊後大野市	緒方町上畑	古町	1104	31	51.1540		水源かん養
1748	豊後大野市	緒方町尾平鉦山	川向	144	12	43.8531		水源かん養
1749	豊後大野市	清川村宇田枝	一ホコノタケ	3226	80	107.3650		水源かん養
1750	豊後大野市	三重町中津留	迫ノ木	650	77	165.8073		水源かん養
1751	豊後大野市	清川村三五	平	1022	9	2.0200		土砂流出防備
1752	豊後大野市	千歳村柴山	妙覚寺	1748-2		12.9834		土砂流出防備
1753	豊後大野市	朝地町栗林	堂園	2593	7	5.5418		土砂流出防備
1754	豊後大野市	大野町安藤	河渚	1091	7	3.0100		土砂流出防備
1755	豊後大野市	大野町安藤	尾仁田	2680	2	1.6600		土砂流出防備
1756	豊後大野市	朝地町梨小	上	1895	39	69.4800		水源かん養
1757	豊後大野市	清川村左右知	平原	490	3	3.6600		土砂流出防備
1758	豊後大野市	緒方町中野	尾崎	868	3	1.5100		土砂流出防備
1759	豊後大野市	三重町松尾	ワク立	947	1	1.7500		土砂流出防備
1760	豊後大野市	三重町鷺谷	沓掛	1659	8	5.0853		土砂流出防備
1761	豊後大野市	緒方町知田	堀口	1155	3	0.7700		土砂流出防備
1762	豊後大野市	清川村左右知	迫ノ田	956	10	2.9700		土砂流出防備
1763	豊後大野市	朝地町上尾塚	銭蓋	2453-1	1	0.1100		土砂崩壊防備
1764	豊後大野市	大野町藤北	城浦	3592-1	2	31.2883	23.6257	保健
1765	豊後大野市	朝地町朝地	三反田	617		0.2900		土砂崩壊防備
1766	豊後大野市	大野町田代	枳ノ木	1391	7	0.8600		土砂流出防備
1767	豊後大野市	大野町田中	千佛	2546	1	0.3300		土砂流出防備
1768	豊後大野市	三重町鷺谷	轟	1734	32	11.6800		土砂流出防備
1769	豊後大野市	三重町松尾	木ノ丸	2055	7	5.3400		土砂流出防備
1770	豊後大野市	三重町大白谷	竹下	394-1	32	32.2122		土砂流出防備
1771	豊後大野市	三重町大白谷	ヒロセ	1813	4	7.4400		土砂流出防備
1772	豊後大野市	三重町松尾	灰立	1199	20	84.0768		水源かん養
1773	豊後大野市	三重町鷺谷	鴨ヶ畑	769	26	16.2300		土砂流出防備
1774	豊後大野市	三重町鷺谷	鴨ヶ畑	793	5	5.2500		土砂流出防備
1775	豊後大野市	三重町鷺谷	漬ノ内	918-1	45	21.3040		土砂流出防備
1776	豊後大野市	緒方町冬原	小迫	528	7	0.7300		土砂流出防備
1777	豊後大野市	朝地町鳥田	原ノ谷	817	5	2.7800		土砂流出防備

1778	豊後大野市	三重町松尾	岩下	3300-4		24.2000		土砂流出防備
1779	豊後大野市	清川村左右知	黒トクウ尻	160	6	15.2100		土砂流出防備
1780	豊後大野市	大野町後田	王子	517-1	8	66.5400		土砂流出防備
1781	豊後大野市	大野町藤北	落水	2510	7	16.2964		土砂流出防備
1782	豊後大野市	犬飼町山内	石原	102-1	12	26.4520		土砂流出防備
1783	豊後大野市	犬飼町栗ヶ畑	上袖ノ木	1935-1	6	14.3250		土砂流出防備
1784	豊後大野市	大野町中土師	赤道	516	21	41.1700		水源かん養
1785	豊後大野市	大野町藤北	横峰	3593-2	1	17.0629		水源かん養
1786	豊後大野市	三重町鷺谷	椎ノ木	2056	11	2.5300		土砂流出防備
1787	豊後大野市	緒方町尾平鉦山	宮ノ原	82-2	3	26.0000		土砂流出防備
1788	豊後大野市	緒方町栗生	尾藪	1120-6	33	55.0000		土砂流出防備
1789	豊後大野市	犬飼町下津尾	ヤネヶ迫	2147	35	13.0462		土砂流出防備
1790	豊後大野市	犬飼町黒松	土穴	1862-1	113	164.7028		土砂流出防備
1791	豊後大野市	清川村白尾	大迫原	1059-1	2	0.1926		土砂崩壊防備
1792	豊後大野市	三重町鷺谷	日平	1488	84	44.7305		土砂流出防備
1793	豊後大野市	緒方町上畑	傾城	1245-1	4	60.0500		水源かん養
1794	豊後大野市	朝地町栗林	深井	2381	2	0.3742		土砂崩壊防備
1795	豊後大野市	緒方町柚木	尻井	725	10	2.9000		土砂崩壊防備
1796	豊後大野市	大野町田代	澤水	158	5	0.3670		土砂崩壊防備
1797	豊後大野市	三重町奥畑	風呂ノ元	921	1	0.4200		土砂崩壊防備
1798	豊後大野市	三重町鷺谷	鴨ヶ畑	793	25	29.1880		水源かん養
1799	豊後大野市	犬飼町栗ヶ畑	横手	489	32	6.1400		土砂流出防備
1800	豊後大野市	緒方町小原	六束	2172-58	83	64.9760		水源かん養
1801	豊後大野市	三重町奥畑	庵	1354-2	230	588.5633		水源かん養
1802	豊後大野市	三重町小坂	石場	1	49	279.8474	216.8441	保健
1803	豊後大野市	犬飼町山内	北ノ迫	5	242	72.4200		土砂流出防備
1804	豊後大野市	三重町鷺谷	角良	1008	263	91.8400		土砂流出防備
1805	豊後大野市	三重町本城	大迫	803-1	192	74.7800		土砂流出防備
1806	豊後大野市	清川村左右知	外ソノ	286-1	4	3.4299		土砂流出防備
1807	豊後大野市	緒方町尾平鉦山	山中	10	38	26.1600		土砂流出防備
1808	豊後大野市	犬飼町栗ヶ畑	高田	1653-1	49	79.8045		土砂流出防備
1809	豊後大野市	大野町中土師	三歩一	2157-2	25	5.1831		土砂流出防備
1810	豊後大野市	緒方町上冬原	辻ヲク	340-1	15	30.1630		土砂流出防備
1811	豊後大野市	緒方町中野	尾崎	856-1	74	29.1811		土砂流出防備
1812	豊後大野市	朝地町朝地	出ル羽	1300-6		0.0403		土砂流出防備
1813	豊後大野市	三重町鷺谷	坂本	2182	20	3.4307		土砂流出防備
1814	豊後大野市	三重町内山	櫻将	537	4	56.9300		土砂流出防備
1815	豊後大野市	三重町鷺谷	大平	1329-4	46	33.4080		土砂流出防備
1816	豊後大野市	三重町奥畑	赤道	450	9	31.7750		水源かん養
1817	豊後大野市	大野町藤北	鳥帽子嶽	388-9	3	10.0192		水源かん養
1818	豊後大野市	千歳村前田	内河内	2802-12		14.2500		土砂流出防備
1819	豊後大野市	緒方町上畑	奥土岩	1042-1		0.5300		水源かん養
1820	豊後大野市	三重町山部	上ノ山	1417	6	11.5405		土砂流出防備
1821	豊後大野市	清川村左右知	沖	71-1		0.5800		土砂流出防備
1822	豊後大野市	大野町桑原	代間	1132	3	0.4600		土砂崩壊防備
1823	豊後大野市	朝地町鳥田	古園	286	2	1.7000		土砂流出防備
1824	豊後大野市	朝地町池田	古殿	1284	46	10.4538	10.4538	保健
1825	豊後大野市	三重町松尾	城山	1373	2	9.7000		土砂流出防備
1826	豊後大野市	緒方町野尻	牧	783-1	2	1.2300		土砂崩壊防備
1827	豊後大野市	清川村宇田枝	フクノ口	3366-1		2.0600		土砂崩壊防備
1828	豊後大野市	大野町藤北	河内	3277-1		1.4200		土砂流出防備
1829	豊後大野市	朝地町栗林	亀ヶ嶽	1-3		19.7000		土砂流出防備
1830	豊後大野市	朝地町朝地	出ル羽	1324-20	8	7.0300		土砂流出防備
1831	豊後大野市	朝地町板井迫	名免利	607	3	0.3100		土砂流出防備
1832	豊後大野市	朝地町市万田	袴田	436-2	3	1.2900		土砂崩壊防備
1833	豊後大野市	朝地町下野	生木原	1976		0.1300		土砂崩壊防備
1834	豊後大野市	朝地町坪泉	栗木	235-1	2	0.4700		土砂崩壊防備
1835	豊後大野市	朝地町栗林	亀ヶ嶽	1-1	8	24.3900		土砂流出防備
1836	豊後大野市	緒方町大石	コソノ	206	14	2.3500		土砂流出防備

1837	豊後大野市	朝地町板井迫	尾平	725-1		0.1000		土砂崩壊防備
1838	豊後大野市	犬飼町栗ヶ畑	炎	962	21	22.9476		水源かん養
1839	豊後大野市	犬飼町栗ヶ畑	前柚ノ木	1913-1	30	75.2244		水源かん養
1840	豊後大野市	大野町田中	藤浪	1531	7	2.1580		土砂流出防備
1841	豊後大野市	三重町鷺谷	若山	1373	52	7.5000		土砂流出防備
1842	豊後大野市	清川村伏野	横川	4182	7	2.6600		土砂流出防備
1843	豊後大野市	清川村白尾	岩戸	491-1	13	1.7100		土砂流出防備
1844	豊後大野市	千歳村柴山	荒平	2229-1		0.3500	0.3500	保健
1845	豊後大野市	千歳村柴山	原ノ下	1745-2	9	1.2434	17.2434	保健
1846	豊後大野市	朝地町池田	古殿	1284		10.4538		土砂流出防備
1847	豊後大野市	大野町中土師	尺八	586	1	2.5300		土砂流出防備
1848	豊後大野市	朝地町坪泉	庄田	731		0.1600		土砂崩壊防備
1849	豊後大野市	朝地町鳥田	竹ノ下	1388-1	2	1.1600		土砂崩壊防備
1850	豊後大野市	三重町内山	北谷	322	96	31.3400		土砂流出防備
1851	豊後大野市	大野町安藤	横山	1933	28	31.5100		水源かん養
1852	豊後大野市	大野町田中	藤浪	1599	4	2.5710		土砂流出防備
1853	豊後大野市	犬飼町栗ヶ畑	小谷迫	1574	21	10.1150		土砂流出防備
1854	豊後大野市	大野町中土師	下向田	645-1		3.2500		土砂流出防備
1855	豊後大野市	犬飼町黒松	穴尾	1913	8	3.7189		土砂流出防備
1856	豊後大野市	千歳村柴山	原ノ下	1745-2	8	4.2600		土砂流出防備
1857	豊後大野市	清川村左右知	前	95	754	593.7596		水源かん養
1858	豊後大野市	犬飼町高津原	宅左工門	2111	5	43.9616		土砂流出防備
1859	豊後大野市	大野町中土師	向田	23-2	4	2.7600		土砂流出防備
1860	豊後大野市	大野町中土師	中向田	86-1	1	0.8900		土砂崩壊防備
1861	豊後大野市	緒方町上畑	柳井谷	1173-1	2	27.5800		水源かん養
1862	豊後大野市	千歳村柴山	原ノ下	1745-1	1	0.2700	0.2700	保健
1863	豊後大野市	三重町奥畑	四幾田	1925	1	0.1000		水源かん養
1864	豊後大野市	三重町奥畑	立道	1396	15	1.5600		水源かん養
1865	豊後大野市	犬飼町山内	上ノ原	247	17	5.9466		土砂流出防備
1866	豊後大野市	朝地町綿田	草深	230	27	11.3300		土砂流出防備
1867	豊後大野市	千歳村柴山	原ノ下	1745-1	2	0.6200		土砂流出防備
1868	豊後大野市	三重町奥畑	平ノ奥	1134	6	12.7700		水源かん養
1869	豊後大野市	三重町中津留	山下	194	3	7.9700		水源かん養
1870	豊後大野市	三重町奥畑	今通	2214	31	6.4100		水源かん養
1871	豊後大野市	三重町奥畑	惣見	994-2	10	13.7300		水源かん養
1872	豊後大野市	三重町奥畑	入込畑	688	2	7.7100		土砂流出防備
1873	豊後大野市	緒方町上畑	礼ノ津留	933-3	2	11.8600		水源かん養
1874	豊後大野市	三重町内山	中尾バネ	1232	13	4.9300		土砂流出防備
1875	豊後大野市	大野町藤北	小ヶ倉	2494-1	1	2.9600		土砂流出防備
1876	豊後大野市	大野町藤北	西方寺	2478	4	1.8400		土砂流出防備
1877	豊後大野市	犬飼町黒松	穴尾	1918-6	9	5.0265		土砂流出防備
1878	豊後大野市	犬飼町黒松	崩久保	2139	21	20.2413		水源かん養
1879	豊後大野市	千歳村柴山	荒平	2231-32	9	1.3700		土砂崩壊防備
1880	豊後大野市	大野町藤北	七ツ木	3109	1	2.0200		土砂流出防備
1881	豊後大野市	朝地町綿田	王幸	228-75	3	4.3000		土砂流出防備
1882	豊後大野市	大野町桑原	神石	914-2	1	1.9000		水源かん養
1883	豊後大野市	三重町小坂	山神	2484-5	3	0.5812		土砂崩壊防備
1884	豊後大野市	大野町田代	枳ノ木	1402-1	1	0.5463		土砂崩壊防備
1885	豊後大野市	千歳村長峰	戸成	728	5	0.2517		土砂崩壊防備
1886	豊後大野市	朝地町栗林	村上	2808-1	2	45.3700		水源かん養
1887	豊後大野市	三重町鷺谷	和下	857	7	7.6800		水源かん養
1888	豊後大野市	三重町松尾	中原	1224	1	1.0500		土砂流出防備
1889	豊後大野市	千歳村高畑	宮地	1144	1	0.2400		土砂流出防備
1890	豊後大野市	犬飼町山内	河原	998-1	3	0.5959		土砂流出防備
1891	豊後大野市	犬飼町栗ヶ畑	中弓賣	160	12	8.8874		土砂流出防備
1892	豊後大野市	緒方町大石	榎ツル	2-3	6	1.9230		土砂流出防備
1893	豊後大野市	三重町奥畑	谷頭	761	1	9.3500		土砂流出防備
1894	豊後大野市	清川村大白谷	船木	897-2	18	46.5200		水源かん養
1895	豊後大野市	清川村宇田枝	寺前	707-1	9	4.2700		保健

1896	豊後大野市	三重町松尾	和下	2997	1	10.4000		水源かん養
1897	豊後大野市	三重町小坂	尾畑	101-1	9	2.4232		土砂流出防備
1898	豊後大野市	三重町鷺谷	沓掛	1693	9	4.2700		水源かん養
1899	豊後大野市	犬飼町栗ヶ畑	釘野	1013-3	9	1.1151		土砂流出防備
1900	豊後大野市	朝地町朝地	朝地三宅山	1324-35		14.0300		土砂流出防備
1901	豊後大野市	清川村宇田枝	寺前	707-1	9	4.2700		土砂流出防備
1902	豊後大野市	清川村大白谷	又四郎	888	151	144.7500		水源かん養
1903	豊後大野市	犬飼町柴北	北奥山	2166-1	3	42.2984		水源かん養
1904	豊後大野市	清川村伏野	二本松	3680	122	67.6960		水源かん養
1905	豊後大野市	三重町松尾	間サイ	814-1	22	7.7097		水源かん養
1906	豊後大野市	清川村左右知	マツ場	1542-1	44	59.0225		土砂流出防備
1907	豊後大野市	犬飼町栗ヶ畑	奥エケ	202	23	4.9670		土砂流出防備
1908	豊後大野市	緒方町(冠せず)中野	鳥嶽	1122		12.4200		土砂流出防備
1909	豊後大野市	清川村宇田枝	石ヶ谷	3010-16	79	7.5759		土砂流出防備
1910	豊後大野市	犬飼町栗ヶ畑	松平	1353	59	48.7443		土砂流出防備
1911	豊後大野市	大野町中土師	仲山	1957	128	26.7534		土砂流出防備
1912	豊後大野市	犬飼町高津原	宅左エ門	2110	5	60.5830		土砂流出防備
1913	豊後大野市	犬飼町栗ヶ畑	奥エケ	194-1	16	8.7710		土砂流出防備
1914	豊後大野市	朝地町栗林	亀ヶ嶽	1-2	13	12.5000		土砂流出防備
1915	日田市	高瀬	小屋平	5565	7	0.8201		土砂流出防備
1916	日田市	高瀬	カタギ原	3410	29	18.0575		土砂流出防備
1917	日田市	高瀬	日向	5620	9	9.2807		土砂流出防備
1918	日田市	堂尾	ゴウラ	1443-1	2	1.6938		土砂流出防備
1919	日田市	上野	西屋敷	574	5	0.2388		土砂流出防備
1920	日田市	上野	切畑	129	4	1.2875		土砂流出防備
1921	日田市	上野	切畑山	163-2	18	1.1645		土砂流出防備
1922	日田市	高瀬	長仁田	2868	22	4.8300		土砂流出防備
1923	日田市	高瀬	上一ツ戸	4472-1	20	3.3900		土砂流出防備
1924	日田市	渡里	岩ノ下	1257	10	0.3806		土砂崩壊防備
1925	日田市	花月	黒塚	4011-1	45	328.4663		水源かん養
1926	日田市	堂尾	山犬	1090		15.1685		水源かん養
1927	日田市	小野	上シン	4564	5	15.3243		土砂流出防備
1928	日田市	鶴河内	中村	2408-1	99	83.9443		土砂流出防備
1929	日田市	大肥	西山	2449-1		13.7590		水源かん養
1930	日田市	三和	鉢水	2122	32	192.1452		水源かん養
1931	日田市	小野	西尾頭	2931	27	233.6116		水源かん養
1932	日田市	大肥	入会場	152-1	13	106.8501		水源かん養
1933	日田市	花月	萩原	1679-1	95	558.9584		水源かん養
1934	日田市	東有田	日向	4332-4	7	73.0400		水源かん養
1935	日田市	三和	塩井川	2111-1	1	27.5000		水源かん養
1936	日田市	高瀬	長仁田	2933-1	85	44.8500		土砂流出防備
1937	日田市	有田	六郎屋	3036	1	3.1000		土砂流出防備
1938	日田市	高瀬	辻原	1860	7	0.7500		土砂流出防備
1939	日田市	二串	離尾	1335-1		5.0000		保健
1940	日田市	川下	高井嶽	568-2	1	4.0000		保健
1941	日田市	内河野	大谷	1699-2	5	5.0000		保健
1942	日田市	小野	岳滅鬼	5867		10.0000	7.6257	保健
1943	日田市	花月	権現平	3269-1		5.0000		保健
1944	日田市	小野	戸山	739-2	1	6.7400		保健
1945	日田市	西有田	夕田	394	5	0.6334		土砂流出防備
1946	日田市	高瀬	松金	4981	2	0.3400		土砂崩壊防備
1947	日田市	三和	馬場	3196	5	0.1200		土砂崩壊防備
1948	日田市	友田	片山	1693		0.1100		土砂崩壊防備
1949	日田市	鶴河内	飯屋	898	5	3.5100		土砂流出防備
1950	日田市	西有田	辻	1134	1	0.2700		土砂流出防備
1951	日田市	鶴河内	山ノ口	889	3	7.5800		土砂流出防備
1952	日田市	友田	鉢久保	2904-1	4	29.5041		水源かん養
1953	日田市	小野	大ムタ	1463	11	63.6900		水源かん養
1954	日田市	有田	佐寺	184	1	0.0451		土砂流出防備

1955	日田市	羽田	北向	3894-1		52.5680		水源かん養
1956	日田市	有田	佐寺	156	1	0.2035		土砂崩壊防備
1957	日田市	鶴河内	寺ノ上	1886-2	1	0.0700		土砂崩壊防備
1958	日田市	友田	栗林	3630	2	0.5491		土砂崩壊防備
1959	日田市	小野	瓜ノ平	4645		3.6100		土砂流出防備
1960	日田市	二串	カナ松	79	1	0.8179		土砂流出防備
1961	日田市	有田	北ノ迫	259-1		1.3277		土砂流出防備
1962	日田市	三和	天神ノ上	310	7	1.1516		土砂流出防備
1963	日田市	東有田	スゲタ	424	4	2.6048		土砂流出防備
1964	日田市	北豆田	寺ノ迫	1309	3	0.6611		土砂流出防備
1965	日田市	高瀬	後ツル	3553	5	0.8900		土砂崩壊防備
1966	日田市	有田	佐寺原	14		0.2918		土砂崩壊防備
1967	日田市	日高	小ヶ瀬	2777-1		0.8100		土砂崩壊防備
1968	日田市	鶴河内	入会谷	221-1	2	1.5850		土砂流出防備
1969	日田市	二串	后野	1394-2	3	27.2500		水源かん養
1970	日田市	大肥	大久保	2450-3		12.5950		水源かん養
1971	日田市	小野	馬返	5448	8	3.2500		土砂流出防備
1972	日田市	小迫	中根ノ上	454		0.1800		土砂流出防備
1973	日田市	北豆田	瀬戸口	848		0.2800		土砂流出防備
1974	日田市	山田	下原	74-1		1.5000		土砂崩壊防備
1975	日田市	有田	佐寺	163	4	0.0900		土砂流出防備
1976	日田市	二串	東原	27	1	0.9600		土砂崩壊防備
1977	日田市	高瀬	五條殿	3336-54		25.9527	25.9527	保健
1978	日田市	二串	離尾	1335-1	4	30.0300	30.0300	保健
1979	日田市	羽田	翅黒	2419-1	5	7.2400		土砂崩壊防備
1980	日田市	二串	離尾	1335-1	4	30.0300		水源かん養
1981	日田市	友田	旭原	2622-1	1	0.9289		土砂崩壊防備
1982	日田市	友田	栗林	3629-1	4	1.4430		土砂崩壊防備
1983	日田市	夜明	小谷	2707-1	4	57.1244		水源かん養
1984	日田市	求来里	国ヶ迫	2199	1	50.5270		水源かん養
1985	日田市	上野	フケラ谷	249-1	2	0.3325		土砂流出防備
1986	日田市	北豆田	寺ノ迫	1313	2	0.4044		土砂流出防備
1987	日田市	鶴河内	内ノ迫	842	1	10.5289		土砂流出防備
1988	日田市	小野	戸山	739-1	1	32.0420		水源かん養
1989	日田市	小野	上ノ塚	5402-1	7	164.0102		水源かん養
1990	日田市	鶴河内	西廣打	2199	109	186.9147		水源かん養
1991	日田市	小野	井出ノ迫	5768-1	48	100.6658		水源かん養
1992	日田市	高瀬	岩下ノ上	6853	18	21.5430		水源かん養
1993	日田市	東有田	北向	4335-2		3.4710		水源かん養
1994	日田市	鶴河内	山際	2969-2	2	11.9162		土砂流出防備
1995	日田市	高瀬	アセノ平	3307	8	75.0532		水源かん養
1996	日田市	鶴河内	カクメ	5	8	33.5111		水源かん養
1997	日田市	高瀬	蜂ヶ巣	6838	10	135.8543		水源かん養
1998	日田市	西有田	一尺八寸山	2293-139	18	30.4238		水源かん養
1999	日田市	西有田	鍋割	2557-1	2	25.6452		水源かん養
2000	日田市	小野	原ノ上	5816-2	4	49.3270		水源かん養
2001	日田市	鶴河内	尾平	2911-1	7	45.2854		土砂流出防備
2002	日田市	川下	高井嶽	568-1	5	38.2350		水源かん養
2003	日田市	夜明	小谷	2535-1		23.5303		水源かん養
2004	日田市	小野	穴手	2658	225	487.0899		水源かん養
2005	日田市	小野	妹尾	1904	2	1.9486		水源かん養
2006	日田市	小野	森ノ上	1376	3	9.5284		水源かん養
2007	日田市	鶴河内	西竹	2093	1	2.0675		水源かん養
2008	日田市	三和	前ヶ尾	2311-1	6	46.6487		水源かん養
2009	日田市	高瀬	ミケノ	1584-1	43	25.5333		水源かん養
2010	日田市	高瀬	下荒平	4050-5	2	0.5800		土砂崩壊防備
2011	日田市	小野	其畑	3713	2	0.7100		土砂崩壊防備
2012	日田市	小野	和田ノ迫	4909		0.6200		土砂崩壊防備
2013	日田市	堂尾	樫ノ木	437	63	66.0920		干害防備

2014	日田市	小野	五分坂	3578-1	1	6.6536		土砂流出防備
2015	日田市	鶴河内	茶園畑	193-1	5	7.3828		土砂流出防備
2016	日田市	高瀬	辻原	1823	3	0.1576		土砂流出防備
2017	日田市	内河野	深迫	1394-1	29	58.4869		水源かん養
2018	日田市	小野	山際	1131-1	6	1.1271		土砂崩壊防備
2019	日田市	小野	界ノ谷	375	33	13.8785		水源かん養
2020	日田市	小野	和田ノ迫	4913-1	31	44.0947		水源かん養
2021	日田市	東有田	田平	581	6	1.5603		土砂崩壊防備
2022	日田市	鶴河内	黒イエ平	2184-1	2	8.6592		水源かん養
2023	日田市	鶴河内	小淵	4638-3		2.8532		水源かん養
2024	日田市	堂尾	大井手	485		0.5600		土砂崩壊防備
2025	日田市	東有田	北向	4335-5		2.0117		水源かん養
2026	日田市	高瀬	柚ノ木	5531		0.3100		土砂流出防備
2027	日田市	羽田	入美	2924		5.5963		土砂流出防備
2028	日田市	内河野	塚尾	833-1	3	27.7400		水源かん養
2029	日田市	高瀬	傘木	7221		2.1950		水源かん養
2030	日田市	高瀬	黒岩	4023-1	4	3.3706		土砂崩壊防備
2031	日田市	鶴河内	北小迫	799	5	3.8488		土砂流出防備
2032	日田市	花月	現堂寺	865-1		8.0921		水源かん養
2033	日田市	鶴河内	イラノ迫	2157	3	7.2390		土砂流出防備
2034	日田市	川下	下毛山	390-2	5	6.8594		土砂流出防備
2035	日田市	川下	椿尾	6		0.1200		土砂崩壊防備
2036	日田市	鶴河内	北向	569-1	21	33.6834		土砂流出防備
2037	日田市	小山	森ノ上	1888	19	13.6400		土砂流出防備
2038	日田市	羽田	熊ノ尾	688	4	0.6851		土砂崩壊防備
2039	日田市	小野	立目	5128	32	58.6770		水源かん養
2040	日田市	小野	大久保	4262-3	9	1.0426		土砂流出防備
2041	日田市	小野	日向寺	90-3	24	10.8982		土砂流出防備
2042	日田市	小野	ツカヲ	5772-1	5	15.4842		水源かん養
2043	日田市	小野	クンドク	756-2		0.1115		土砂崩壊防備
2044	日田市	堂尾	日向	1930	1	11.7600		土砂流出防備
2045	日田市	求来里	堤ノ平	2123-1	5	1.7837		水源かん養
2046	日田市	小野	法谷	625-2	3	0.8790		土砂崩壊防備
2047	日田市	夜明	高野	58-1		0.6543		土砂崩壊防備
2048	日田市	鶴河内	新道	49-1	35	34.9321		水源かん養
2049	日田市	鶴河内	牟田迫	330-2		2.7963		水源かん養
2050	日田市	鶴河内	北向	558	3	1.6059		土砂流出防備
2051	日田市	鶴河内	片フタ	1391-1	1	1.3119		土砂流出防備
2052	日田市	高瀬	手崎ノ上	7034	6	2.4255		水源かん養
2053	日田市	羽田	二ツ尾	1163-3	1	2.1176		水源かん養
2054	日田市	花月	鳥越	2234-1	2	4.6102		土砂流出防備
2055	日田市	小野	法谷	631	1	3.6661		土砂流出防備
2056	日田市	花月	花月	1634-1	8	14.0446		土砂流出防備
2057	日田市	小山	赤松ヶ尾	1838-1	8	18.7096		水源かん養
2058	日田市	花月	平河内	4009-7	1	4.8345		水源かん養
2059	日田市	花月	ウトカイ	2659-1		3.2390		土砂流出防備
2060	日田市	夜明	川崎	1723-1		2.4000		土砂流出防備
2061	日田市	川下	北向	376-1		4.1490		土砂流出防備
2062	日田市	鶴河内	西嶽	3323-1	2	0.5011		土砂流出防備
2063	日田市	羽田	横畑	2530-1	3	2.1861		土砂崩壊防備
2064	日田市	小山	詰山	816		2.9936		土砂流出防備
2065	日田市	小野	クンドク	759		1.1679		土砂崩壊防備
2066	日田市	大肥	真弓谷	154-1	1	25.7813		水源かん養
2067	日田市	花月	花月	1633-1	6	7.4960		土砂流出防備
2068	日田市	花月	土用平	2128	2	1.9420		土砂流出防備
2069	日田市	高瀬	間門平	6632-1	36	44.7190		水源かん養
2070	日田市	羽田	フスベノ	2839-1	1	19.0934		水源かん養
2071	日田市	二串	山ノ神	1210-1	10	22.8318		水源かん養
2072	日田市	二串	山ノ神	1210-10		1.7323		土砂流出防備

2073	日田市	山田	年ヶ谷	283-1	38	21.2678		干害防備
2074	日田市	小迫	松葉窪	1931-3	14	31.7945		干害防備
2075	日田市	二串	一ノ瀬	860-1	32	45.5927		水源かん養
2076	日田市	堂尾	尾平ノ口	1095-6		1.9447		干害防備
2077	日田市	花月	陳ノ尾	4367-1	1	6.0244		水源かん養
2078	日田市	堂尾	樫ノ木	411-1	13	12.7457		水源かん養
2079	日田市	小野	東尾当	2923		11.5625		水源かん養
2080	日田市	山田	山ノ口	1300		0.0903		水源かん養
2081	日田市	小山	鍋ノヲ	1369-2	11	29.4758		水源かん養
2082	日田市	小山	椿ノ元	1129	4	20.4206		水源かん養
2083	日田市	有田	クエ	2898-1	4	15.4452		水源かん養
2084	日田市	高瀬	松金向	6285-1	10	14.9143		水源かん養
2085	日田市	鶴河内	平寒水	2823	5	8.1962		水源かん養
2086	日田市	花月	クグリ山	2290	6	9.7169		水源かん養
2087	日田市	花月	水無	2401-1	1	2.9051		土砂流出防備
2088	日田市	花月	ウトカイ	2659-13		2.1738		水源かん養
2089	日田市	羽田	北向	3919	11	24.5683		水源かん養
2090	日田市	羽田	北向	4048-2		7.3830		水源かん養
2091	日田市	小山	赤松ヶ尾	1837	8	10.8348		水源かん養
2092	日田市	羽田	熊ノ尾	714	3	1.0108		土砂崩壊防備
2093	日田市	高瀬	目串	8015-2	3	0.7162		土砂流出防備
2094	日田市	羽田	二ツ尾	1216-1		2.2465		土砂流出防備
2095	日田市	友田	大川平	3172-9	1	2.5241		土砂流出防備
2096	日田市	小山	詰山	814-2	1	1.6626		土砂流出防備
2097	日田市	羽田	高花	1390-2	3	3.0254		土砂流出防備
2098	日田市	高瀬	後ツル	3549		0.8600		土砂流出防備
2099	日田市	友田	柳井	2901-1	6	12.4229		水源かん養
2100	日田市	大肥	大久保	2451-3		9.1094		水源かん養
2101	日田市	高瀬	上荒平	4174	12	5.5663		土砂流出防備
2102	日田市	花月	水無	2400-1	4	2.2739		土砂流出防備
2103	日田市	高瀬	西佛石	5242-1		1.6561		土砂流出防備
2104	日田市	花月	西ノ平	1957-2	2	3.1182		土砂流出防備
2105	日田市	花月	本迫	2677	1	0.6872		土砂流出防備
2106	日田市	花月	駄止	2275	3	1.4588		土砂流出防備
2107	日田市	有田	櫛毛ノ小路	2128-1	3	11.9883		土砂流出防備
2108	日田市	小山	森ノ上	1930	11	26.7563		水源かん養
2109	日田市	小山	枯松	1974		1.9464		水源かん養
2110	日田市	小山	中山	1203		3.4031		水源かん養
2111	日田市	小山	古手道	1657-1		1.7795		水源かん養
2112	日田市	小山	ヲニゲタ	1308	14	22.5261		水源かん養
2113	日田市	友田	宮原	2977-1	2	2.9351		水源かん養
2114	日田市	高瀬	藏次郎	2534-2	10	63.1524		水源かん養
2115	日田市	高瀬	目串	8012-2	1	8.2498		土砂流出防備
2116	日田市	小山	カマシロ	700	41	89.9629		水源かん養
2117	日田市	東有田	カリ又	5732-1		1.9796		土砂流出防備
2118	日田市	小山	カマシロ	684-1	6	10.2566		水源かん養
2119	日田市	小野	八間石	4649	166	255.0547		水源かん養
2120	日田市	羽田	臺	1795	2	0.7186		土砂流出防備
2121	日田市	小山	柳ノ本	753-1	2	2.7273		水源かん養
2122	日田市	小山	玉洗	1427-1	76	70.9485		水源かん養
2123	日田市	小山	椿ノ元	1117-1	4	15.4639		水源かん養
2124	日田市	高瀬	松金向	6285-3	18	20.0531		水源かん養
2125	日田市	小山	所迫	1447	8	24.9719		土砂流出防備
2126	日田市	鶴河内	山際	2991	1	2.3983		水源かん養
2127	日田市	高瀬	西亥ノ塔	2630-1	4	21.0677		水源かん養
2128	日田市	有田	小河内	2959		3.0471		水源かん養
2129	日田市	有田	クエ	2882-2	13	19.9149		水源かん養
2130	日田市	有田	内河野	2094-2	9	49.0871		水源かん養
2131	日田市	羽田	北向	3938-2	3	13.6217		水源かん養

2132	日田市	小山	栗山	1432-3		2.4461		水源かん養
2133	日田市	花月	石河内	4021	3	20.3826		水源かん養
2134	日田市	高瀬	大渡	5673		4.8199		土砂流出防備
2135	日田市	堂尾	白野	1647-1	12	3.0886		干害防備
2136	日田市	高瀬	小羽瀬	5125		3.3176		土砂流出防備
2137	日田市	山田	年ヶ谷	299	3	8.3102		水源かん養
2138	日田市	小山	所迫	1449	12	8.5580		水源かん養
2139	日田市	上野	ウ井ゴ	590	5	0.0804		土砂流出防備
2140	日田市	鶴河内	堂林	2205-2		1.1371		水源かん養
2141	日田市	高瀬	上一ツ戸	4473-2		1.0646		土砂流出防備
2142	日田市	高瀬	五條殿	3326-1	1	4.2273		水源かん養
2143	日田市	小野	年ノ神	5009	2	10.8949		水源かん養
2144	日田市	有田	櫛毛ノ小路	2136-1	5	28.6833		水源かん養
2145	日田市	小野	和田ノ迫	4952-1	1	3.6828		水源かん養
2146	日田市	高瀬	田ノ尾	3031	3	7.0824		土砂流出防備
2147	日田市	小野	萩原	3540	1	4.1611		土砂流出防備
2148	日田市	小山	出羽	1290-1	5	6.4402		水源かん養
2149	日田市	有田	櫛毛ノ小路	2129	3	26.5625		水源かん養
2150	日田市	小野	中ノ迫	668-1	4	15.8217		水源かん養
2151	日田市	堂尾	東森ノ上	1058	42	25.1218		干害防備
2152	日田市	堂尾	尾平ノ口	1095-3		1.5328		干害防備
2153	日田市	大肥	フトゴ	148	9	3.2672		水源かん養
2154	日田市	有田	尾当尻	2176-2	1	4.1965		水源かん養
2155	日田市	小山	中山	1178-1	13	19.4942		水源かん養
2156	日田市	上野	泉	631		0.0182		土砂流出防備
2157	日田市	堂尾	北向	157-4	22	18.7422		水源かん養
2158	日田市	大肥	大久保	2450-2	11	33.9545		水源かん養
2159	日田市	羽田	日向	3817	1	18.5534		水源かん養
2160	日田市	中津江村栃野	ワキ	1951-1	6	1.4623		土砂流出防備
2161	日田市	中津江村栃野	平林	2293	4	1.7724		土砂流出防備
2162	日田市	中津江村栃野	下イラハラ	2528-1	1	0.0079		土砂流出防備
2163	日田市	中津江村栃野	タキノワキ	2596	5	0.8867		土砂流出防備
2164	日田市	大山町西大山	長尾	1203	11	3.1716		土砂流出防備
2165	日田市	大山町西大山	尾サキ	1390-1	10	9.2640		土砂流出防備
2166	日田市	大山町西大山	シイ谷	2427-1	6	2.9384		土砂流出防備
2167	日田市	大山町西大山	作り道	2499	12	9.6820		土砂流出防備
2168	日田市	大山町西大山	小浦岩	2562	16	12.2103	1.5334	土砂流出防備
2169	日田市	大山町西大山	池ノ平	2927	6	3.5074		土砂流出防備
2170	日田市	前津江町赤石	下久	1521	8	0.9028		土砂流出防備
2171	日田市	前津江町赤石	下久	1555	2	0.4302		土砂流出防備
2172	日田市	前津江町赤石	池田	1587-1	28	2.6164		土砂流出防備
2173	日田市	前津江町赤石	田辺	1686	8	1.1001		土砂流出防備
2174	日田市	前津江町赤石	向園	2587	12	3.0522		土砂流出防備
2175	日田市	前津江町赤石	平拂	2746	25	5.9834		土砂流出防備
2176	日田市	前津江町赤石	中曾	2835	11	1.3224		土砂流出防備
2177	日田市	前津江町赤石	休松	2888	7	25.1412	4.4445	土砂流出防備
2178	日田市	前津江町赤石	地藏ノ本	2905-2	4	1.7118		土砂流出防備
2179	日田市	前津江町大野	早水山	16	10	17.4714		土砂流出防備
2180	日田市	前津江町大野	栗ノ上	672-1	10	1.2610		土砂流出防備
2181	日田市	前津江町大野	タズ原	1686	5	0.5223		土砂流出防備
2182	日田市	前津江町大野	梅木	2533	2	0.2941		土砂流出防備
2183	日田市	前津江町柚木	花籠	825	10	14.2124		土砂流出防備
2184	日田市	前津江町柚木	北向	1115-2	10	6.4220		土砂流出防備
2185	日田市	前津江町柚木	上熊戸	1833	21	13.1390		土砂流出防備
2186	日田市	前津江町柚木	栗野	2134	7	7.9100		土砂流出防備
2187	日田市	前津江町柚木	出野	2321	9	4.9107		土砂流出防備
2188	日田市	前津江町柚木	星拂	2514-3	25	130.1967		土砂流出防備
2189	日田市	前津江町柚木	星拂	2503	16	24.1968		土砂流出防備
2190	日田市	前津江町柚木	田代	2915	23	7.2474		土砂流出防備



2191	日田市	前津江町柚木	清水ノ元	3163-1	8	1.2317		土砂流出防備
2192	日田市	前津江町赤石	地蔵ノ本	2905-2	4	23.0000		水源かん養
2193	日田市	前津江町赤石	八瀬原	2898-1	1	14.3536		水源かん養
2194	日田市	前津江町赤石	鬼岩	1777-1	10	1.3600		土砂流出防備
2195	日田市	前津江町赤石	車坂	1359-1	6	1.1000		土砂流出防備
2196	日田市	天瀬町塚田	亀石山	1797	6	249.6031		水源かん養
2197	日田市	中津江村合瀬	岸ノ下	1649	30	1.0000		土砂流出防備
2198	日田市	前津江町大野	早水山	1-1	55	671.9450		水源かん養
2199	日田市	天瀬町出口	亀石山	989-1	2	95.1283		水源かん養
2200	日田市	前津江町柚木	ハゲント	868-1	13	206.0086		水源かん養
2201	日田市	中津江村合瀬	木野駄	3611	13	14.7413		土砂流出防備
2202	日田市	天瀬町女子畑	藪	768	18	2.0927		土砂崩壊防備
2203	日田市	中津江村合瀬	古田	4161	5	184.6780		水源かん養
2204	日田市	上津江町上野田	ホケイ	2023	1	7.7200	0.6532	土砂流出防備
2205	日田市	中津江村合瀬	クシララビ	2630-3	6	9.5222		土砂流出防備
2206	日田市	前津江町大野	早水山	43	129	56.0572		水源かん養
2207	日田市	前津江町大野	早水山	17	78	36.7378		土砂流出防備
2208	日田市	大山町西大山	年ノ神	3007	1	2.0900		土砂流出防備
2209	日田市	中津江村合瀬	上塚尾	2686	6	40.6016	70.0700	土砂流出防備
2210	日田市	前津江町柚木	米山	790		210.9400		土砂流出防備
2211	日田市	天瀬町馬原	矢瀬	2303	3	0.4300		土砂流出防備
2212	日田市	上津江町上野田	甚五郎	213	171	508.1868		水源かん養
2213	日田市	前津江町大野	山手	161	60	81.6850		水源かん養
2214	日田市	天瀬町出口	中園	1888	8	9.5979		土砂流出防備
2215	日田市	前津江町柚木	ハチハミ	464-1	1	37.7600		土砂流出防備
2216	日田市	天瀬町馬原	筏場	4061	5	2.6400		土砂流出防備
2217	日田市	天瀬町馬原	金取	4186	12	2.1600		土砂流出防備
2218	日田市	天瀬町馬原	木戸平	1510-1	17	3.0300		土砂流出防備
2219	日田市	大山町西大山	若山	8571	2	3.2900		土砂流出防備
2220	日田市	中津江村栃野	上イラ原	2453-1	3	0.9800		土砂流出防備
2221	日田市	前津江町柚木	岩ノ下	3075	24	76.5000		土砂流出防備
2222	日田市	前津江町柚木	鍋谷	2694-1	1	1.8100		土砂流出防備
2223	日田市	上津江町上野田	ホケイ	1996		9.0000		土砂流出防備
2224	日田市	天瀬町出口	見竹	4001-1-2	1	3.2500		土砂流出防備
2225	日田市	上津江町上野田	岩下	196-1	1260	183.4389		水源かん養
2226	日田市	中津江村栃野	井川口	126-1	5	0.3600		土砂流出防備
2227	日田市	中津江村合瀬	経塚	4332-2	2	39.3876		土砂流出防備
2228	日田市	中津江村合瀬	竹ノ田	1258	2	3.2470		土砂流出防備
2229	日田市	前津江町赤石	平拂	2724	28	52.0300		水源かん養
2230	日田市	前津江町大野	雪ヶ嶽	149	31	90.9116		土砂流出防備
2231	日田市	中津江村合瀬	長谷	1284	8	2.3090		土砂流出防備
2232	日田市	中津江村合瀬	石鍋道の下	3977-1	8	5.6020		土砂流出防備
2233	日田市	前津江町赤石	長倉	2720-1	3	3.1400		水源かん養
2234	日田市	前津江町赤石	長倉	2693	13	27.1800		水源かん養
2235	日田市	中津江村合瀬	合谷下	2074-2		0.3500		土砂崩壊防備
2236	日田市	中津江村合瀬	新地	2830-1	1	0.1900		土砂崩壊防備
2237	日田市	中津江村合瀬	休ヒ道	3389-1		0.1400		土砂崩壊防備
2238	日田市	大山町西大山	坊主石	6875-5		2.6900		土砂流出防備
2239	日田市	天瀬町赤岩	イカダ場	913-11	5	2.1400		土砂流出防備
2240	日田市	天瀬町馬原	詰ノ坂	2119-1	3	0.4100		土砂流出防備
2241	日田市	天瀬町出口	竹ノ迫	2604	2	3.2678		土砂流出防備
2242	日田市	天瀬町女子畑	ホキジリ	872-2	5	1.2500		土砂流出防備
2243	日田市	中津江村栃野	マチ	56-1	2	1.8766		土砂流出防備
2244	日田市	中津江村合瀬	ユウカイ	2501-1	1	0.5500		土砂流出防備
2245	日田市	中津江村合瀬	木野駄	3629-1		3.0800		土砂流出防備
2246	日田市	中津江村合瀬	肥後道ノ下	3760	2	1.3670		土砂流出防備
2247	日田市	中津江村合瀬	宮原	3840	1	0.8600		土砂流出防備
2248	日田市	上津江町川原	ヨツシロ	631-1	4	1.2000	0.0943	土砂流出防備
2249	日田市	上津江町川原	黒松	1591-2	1	2.1400	1.1400	土砂流出防備

2250	日田市	大山町東大山	榎瀬	2079	1	1.3800		土砂流出防備
2251	日田市	大山町西大山	日掛	5680-3	1	0.9200		土砂流出防備
2252	日田市	上津江町川原	中島	1649	1	8.9200	0.7933	土砂流出防備
2253	日田市	上津江町川原	ナカサコ	2104	12	52.0100	45.1509	土砂流出防備
2254	日田市	上津江町川原	コウジャク	3080-1	1	7.9300		土砂流出防備
2255	日田市	上津江町上野田	ヲハライ	1690	3	38.4600	24.0475	土砂流出防備
2256	日田市	天瀬町塚田	平原	1176	2	10.7100		土砂流出防備
2257	日田市	中津江村栃野	祭田ノ上	1031-1	3	5.3200		土砂流出防備
2258	日田市	中津江村栃野	廣川原	5839	3	7.6600		土砂流出防備
2259	日田市	中津江村合瀬	石場田	2624-1		6.0000		土砂流出防備
2260	日田市	上津江町川原	盲蹟	1347	3	9.7500	8.7500	土砂流出防備
2261	日田市	上津江町川原	ササンノ	1617-1		9.5700		土砂流出防備
2262	日田市	中津江村合瀬	兎塔	1743	2	0.2200		土砂崩壊防備
2263	日田市	大山町西大山	下釣	6559-3		0.1431		土砂崩壊防備
2264	日田市	天瀬町馬原	詰ノ坂	2124		0.1300		土砂崩壊防備
2265	日田市	天瀬町馬原	金取	4209-1		0.3200		土砂崩壊防備
2266	日田市	天瀬町湯山	柳ヶ瀬平	1025	11	4.5400		土砂流出防備
2267	日田市	前津江町柚木	宮ノ前	441	2	1.3583		土砂流出防備
2268	日田市	中津江村栃野	シラカチ	5811-1		2.4600		土砂流出防備
2269	日田市	中津江村栃野	ヤナデ道下	5895-15		0.7400		土砂流出防備
2270	日田市	大山町西大山	石川内	7073-1	2	1.3287		土砂流出防備
2271	日田市	中津江村栃野	横平	5	1	6.0000		土砂流出防備
2272	日田市	中津江村合瀬	石鍋	3766	4	7.5600		土砂流出防備
2273	日田市	上津江町川原	商人谷	2622-1	2	22.0400	7.6113	土砂流出防備
2274	日田市	大山町西大山	中津尾	6290-1		0.0790		土砂崩壊防備
2275	日田市	天瀬町本城	宮ノ本	677		0.0900		土砂崩壊防備
2276	日田市	天瀬町本城	山田	883		0.0900		土砂崩壊防備
2277	日田市	大山町東大山	取立	995	1	1.1799		土砂崩壊防備
2278	日田市	大山町東大山	下奥畑	1782-5		0.6589		土砂崩壊防備
2279	日田市	大山町西大山	綿打	2070	1	0.2530		土砂崩壊防備
2280	日田市	大山町西大山	岩ノ下	4232-3		0.1064		土砂崩壊防備
2281	日田市	上津江町上野田	チクラ岩	3	959	2,274.2464		水源かん養
2282	日田市	中津江村合瀬	柿ノ谷	4166	2	72.1800		水源かん養
2283	日田市	天瀬町出口	曾田	4162	2	24.0629		水源かん養
2284	日田市	天瀬町出口	悪敷山	3952-1	5	65.6228		水源かん養
2285	日田市	天瀬町出口	亀石山	990	1	27.9892		水源かん養
2286	日田市	中津江村合瀬	クジララビ	2628-1	23	251.5400		水源かん養
2287	日田市	上津江町川原	トカリノ	1238-2	232	983.3139		水源かん養
2288	日田市	上津江町上野田	保慶山	1989	27	270.7079		水源かん養
2289	日田市	天瀬町出口	井川	3819-1		2.0649		水源かん養
2290	日田市	前津江町柚木	北川	1313-2	3	1.7900		土砂流出防備
2291	日田市	中津江村栃野	平ラ石	2827		2.6500		土砂流出防備
2292	日田市	中津江村合瀬	ツシマ	5123-1	2	1.4400		土砂流出防備
2293	日田市	前津江町大野	座目木	1500	3	2.0700		土砂流出防備
2294	日田市	前津江町赤石	休松	2868	3	1.7100		土砂崩壊防備
2295	日田市	中津江村合瀬	中川内	4479-1	1	0.4777		土砂崩壊防備
2296	日田市	天瀬町馬原	高釣	2596	1	0.9900		土砂崩壊防備
2297	日田市	大山町西大山	尾迎	7147-2	3	0.4800		土砂流出防備
2298	日田市	前津江町大野	板付	2475	4	3.3100		土砂流出防備
2299	日田市	中津江村合瀬	合シキ	4578	1	27.0000		土砂流出防備
2300	日田市	中津江村合瀬	ガウトウ	9	1	3.6100		土砂流出防備
2301	日田市	中津江村合瀬	ラキサト	18	2	5.2800		土砂流出防備
2302	日田市	天瀬町出口	玉ノ木	4206-1	1	0.6500		土砂流出防備
2303	日田市	前津江町赤石	平払	2729	1	1.4100	0.0800	土砂崩壊防備
2304	日田市	前津江町柚木	河内	3053	2	2.8400	2.8400	土砂崩壊防備
2305	日田市	大山町西大山	女婦石	5571-1	32	247.2768		水源かん養
2306	日田市	中津江村合瀬	渡神	1265	17	127.6900		水源かん養
2307	日田市	上津江町川原	石ノトヲ	1-1	399	409.7617		水源かん養
2308	日田市	大山町西大山	尾迎	7175	2	0.0183		土砂流出防備

2309	日田市	中津江村合瀬	川原口	4688-1	1	15.5182		土砂流出防備
2310	日田市	中津江村合瀬	中ノ迫	4635-1	3	28.2579		土砂流出防備
2311	日田市	中津江村合瀬	ウシロ	4695-1	1	0.9863		土砂流出防備
2312	日田市	前津江町赤石	向園	2618	2	0.3500		土砂流出防備
2313	日田市	前津江町柚木	平林	2612-1		2.5000		土砂崩壊防備
2314	日田市	中津江村栃野	水口	4270	3	0.1450		土砂流出防備
2315	日田市	中津江村合瀬	川ツル	1386	1	0.1060		土砂流出防備
2316	日田市	前津江町柚木	大藪	167-1	2	3.9030		土砂流出防備
2317	日田市	前津江町柚木	石ノ内	2586-1	1	4.2200		土砂流出防備
2318	日田市	中津江村合瀬	ヲムレ	21-1	63	59.6200		土砂流出防備
2319	日田市	中津江村栃野	二丁弓	5449-1	9	7.0200		土砂流出防備
2320	日田市	中津江村栃野	ウソ	2639-3	2	0.6181		土砂崩壊防備
2321	日田市	中津江村合瀬	堤	4946-2		0.3350		土砂崩壊防備
2322	日田市	前津江町柚木	栗ノ野	2145-1	5	6.8000		土砂流出防備
2323	日田市	前津江町大野	中野	107	1	21.9000		土砂流出防備
2324	日田市	天瀬町馬原	流田	18-1	4	24.5083		水源かん養
2325	日田市	前津江町大野	板付	2464-1	3	0.2969		土砂流出防備
2326	日田市	中津江村栃野	白クレ	4252-2	1	2.7820		土砂流出防備
2327	日田市	中津江村合瀬	経塚	4334-3	1	6.0140		土砂流出防備
2328	日田市	天瀬町馬原	高釣	2576-1	6	2.4183		土砂崩壊防備
2329	日田市	中津江村合瀬	後渡	3792-1	11	22.7400		土砂流出防備
2330	日田市	中津江村合瀬	後渡	3794-3	3	17.5208		土砂流出防備
2331	日田市	中津江村栃野	キリバサコ	1605	12	27.0673		土砂流出防備
2332	日田市	中津江村栃野	松塚	1494	51	184.7257		土砂流出防備
2333	日田市	中津江村合瀬	千輪野	4324	21	141.3562		水源かん養
2334	日田市	前津江町赤石	ヲムレ	2475	7	11.5630		水源かん養
2335	日田市	前津江町赤石	荒平	3108-1	3	14.6472		水源かん養
2336	日田市	中津江村栃野	ウトンガクラ	1591	7	39.7167		水源かん養
2337	日田市	中津江村合瀬	久留見嶽	4584-1	61	73.5924		水源かん養
2338	日田市	大山町西大山	尾迫	2681-1	41	70.8436		水源かん養
2339	日田市	大山町西大山	向ヒヒヤ	5637-25	1	12.2211		水源かん養
2340	日田市	大山町西大山	夫婦石	5569-2		11.2620		水源かん養
2341	日田市	中津江村栃野	キリバサコ	1614	2	11.1558		土砂流出防備
2342	日田市	前津江町大野	大北向	69	1	15.2634		水源かん養
2343	日田市	中津江村栃野	セト石	5867-1		6.6300		土砂流出防備
2344	日田市	大山町西大山	石川内ノ上	6982	32	15.6591		土砂流出防備
2345	日田市	大山町東大山	傅里	1937-2	5	2.4828		土砂崩壊防備
2346	日田市	中津江村合瀬	足風	4084-1	204	582.4520		水源かん養
2347	日田市	上津江町上野田	風払	1977-15	2	6.5479		水源かん養
2348	日田市	上津江町上野田	ホケイ	2035-1	13	7.8293		水源かん養
2349	日田市	上津江町川原	子レノキ	2286		3.8121		水源かん養
2350	日田市	上津江町上野田	合拂	2033		3.6420		土砂流出防備
2351	日田市	前津江町赤石	柿ノ迫	2-1	24	31.5442		水源かん養
2352	日田市	中津江村栃野	カキアナノ下	2805	14	17.6063		水源かん養
2353	日田市	前津江町柚木	平藪	792-1	9	58.7320		水源かん養
2354	日田市	前津江町柚木	茸木	1029	8	31.7150		水源かん養
2355	日田市	前津江町大野	萩原	1834-2	1	46.4695		水源かん養
2356	日田市	中津江村栃野	カリマタ	5980	5	23.5236		水源かん養
2357	日田市	前津江町赤石	猪焼谷	3178	4	2.5789		土砂流出防備
2358	日田市	中津江村合瀬	井ノ上	3605	1	3.3300		土砂流出防備
2359	日田市	前津江町柚木	石ノ内	2549	6	23.8800		土砂流出防備
2360	日田市	前津江町柚木	岩の下	3080	15	23.4850		土砂流出防備
2361	日田市	中津江村栃野	引野ノ上	484	1	0.9395		土砂崩壊防備
2362	日田市	大山町西大山	田来原	1594-1	23	117.6569		水源かん養
2363	日田市	前津江町柚木	平林	2636-5		17.9100		土砂流出防備
2364	日田市	大山町西大山	三張弓	8675-1	4	5.2759		土砂流出防備
2365	日田市	中津江村栃野	ニワソコ	701		0.1905		土砂崩壊防備
2366	日田市	天瀬町馬原	鳶巢	157-7	1	4.2251		水源かん養
2367	日田市	上津江町川原	程山	1652-2	6	3.9736		水源かん養

2368	日田市	大山町東大山	釣	668	14	17.8532		土砂流出防備
2369	日田市	上津江町川原	タキノ口	1735-1		3.2104		水源かん養
2370	日田市	上津江町川原	吹石	196	1	0.6182		土砂流出防備
2371	日田市	上津江町川原	中肥	2355-2	9	1.0962		水源かん養
2372	日田市	上津江町川原	西平	2279-3	1	1.0528		水源かん養
2373	日田市	前津江町大野	水弓	1795-2	1	2.1861		土砂流出防備
2374	日田市	前津江町赤石	山神前	2294	2	3.0753		土砂流出防備
2375	日田市	中津江村合瀬	市ノ瀬	4082	1	0.2221		土砂流出防備
2376	日田市	中津江村合瀬	古田	4157-1		0.3032		水源かん養
2377	日田市	中津江村合瀬	芳ノ迫	2469-1	4	3.6748		土砂流出防備
2378	日田市	中津江村合瀬	間門ノ本	3258-1	1	0.8000		土砂流出防備
2379	日田市	中津江村合瀬	ミシケ	1548	27	166.4577		水源かん養
2380	日田市	天瀬町湯山	上湯瀬	1147-1	10	5.6961		土砂流出防備
2381	日田市	大山町西大山	三張弓	8689	7	68.4853		水源かん養
2382	日田市	中津江村合瀬	葛根平ノ下	4598-1		2.9867		水源かん養
2383	日田市	前津江町赤石	タンヒラノ	3103		32.5745		水源かん養
2384	日田市	中津江村栃野	コシキ岩	5472	1	1.5326		土砂流出防備
2385	日田市	中津江村合瀬	糞塚	36	1	2.0702		土砂流出防備
2386	日田市	上津江町川原	ニガキガサコ	2445	3	0.5916		水源かん養
2387	日田市	上津江町川原	堂先	3003		0.4579		水源かん養
2388	日田市	上津江町川原	谷頭	247		0.3553		水源かん養
2389	日田市	上津江町川原	官谷平	1659	2	0.3256		水源かん養
2390	日田市	上津江町川原	ヨツシロ	645-3		0.0132		水源かん養
2391	日田市	上津江町川原	コブキ	1520-29		5.4184		水源かん養
2392	日田市	上津江町川原	小平本村	2900	10	4.2101		水源かん養
2393	日田市	上津江町川原	ツフロ淵	1797-1	21	49.8530		水源かん養
2394	日田市	天瀬町馬原	桑釣	106-1	2	2.1391		水源かん養
2395	日田市	天瀬町馬原	黒岩平	1143-1	3	9.3205		水源かん養
2396	日田市	大山町東大山	水口	4211	23	6.8523		土砂流出防備
2397	日田市	大山町西大山	汗入場	7930-3	3	2.9774		土砂流出防備
2398	日田市	大山町西大山	妙見	614-1	7	3.1142		土砂流出防備
2399	日田市	前津江町赤石	イラ迫	3126-1	5	9.1057		土砂流出防備
2400	日田市	天瀬町馬原	深谷	2250-1	1	0.8233		土砂流出防備
2401	日田市	中津江村栃野	横サコ道	2261-1	2	2.0825		土砂流出防備
2402	日田市	大山町西大山	上ノ平	4517-1	1	0.2186		土砂崩壊防備
2403	日田市	大山町西大山	古穴	5669	13	73.2697		水源かん養
2404	日田市	上津江町上野田	風拂	1977-42	1	3.4993		水源かん養
2405	日田市	天瀬町出口	袋	3376	32	17.3163		土砂流出防備
2406	日田市	中津江村栃野	ウソノ谷	2619-1	1	2.8308		土砂流出防備
2407	日田市	前津江町柚木	トヲ谷	706-1	1	41.2600		土砂流出防備
2408	日田市	前津江町柚木	田ノ圃	1535	4	3.9025		土砂流出防備
2409	日田市	上津江町上野田	ススレハタ	1272	10	6.8785		水源かん養
2410	日田市	上津江町川原	別當畑	2174-2	2	1.0529		水源かん養
2411	日田市	天瀬町馬原	桑釣	106-3	1	0.0439		水源かん養
2412	日田市	大山町東大山	高塚	1736-1		0.6062		土砂流出防備
2413	日田市	中津江村栃野	ハキ原	5118-1	9	7.6185		土砂流出防備
2414	日田市	中津江村栃野	焼ノ	1580-1	78	45.4587		土砂流出防備
2415	日田市	上津江町上野田	風拂	1984		4.9078		水源かん養
2416	日田市	上津江町上野田	ハシリバ	1681-1	8	31.6219		水源かん養
2417	日田市	上津江町川原	下ノソ	117-1	1	1.0834		土砂流出防備
2418	日田市	天瀬町赤岩	上二川	509	6	1.3100		土砂流出防備
2419	日田市	天瀬町桜竹	家ノ棟	1090-23		0.4000		土砂崩壊防備
2420	日田市	大山町東大山	金ヶ平	1344-1		0.1428		土砂崩壊防備
2421	日田市	中津江村栃野	ウトンガクラ	1594-1	27	149.8735		水源かん養
2422	日田市	中津江村合瀬	ヲニノム子	2239-1	2	0.6081		土砂崩壊防備
2423	日田市	前津江町柚木	出野	2314	1	3.6589		土砂流出防備
2424	日田市	前津江町赤石	向圃	2614	7	29.9305		水源かん養
2425	日田市	前津江町大野	八瀬林	3379	4	7.7071		土砂流出防備
2426	日田市	前津江町柚木	清水ノ元	3176-1	1	11.6984		土砂流出防備

2427	日田市	中津江村栃野	天神道	2063	2	1.2211	水源かん養
2428	日田市	中津江村合瀬	葛根平ノ下	4606	2	1.3347	水源かん養
2429	日田市	天瀬町赤岩	宮山	450-1		0.5300	土砂崩壊防備
2430	日田市	中津江村合瀬	猿返り	2328	1	2.2094	土砂流出防備
2431	日田市	中津江村合瀬	前	4136-3	3	39.3248	水源かん養
2432	日田市	前津江町柚木	出野	2261-1	5	2.3528	土砂流出防備
2433	日田市	前津江町柚木	平林	2636-4	6	17.6234	土砂流出防備
2434	日田市	前津江町柚木	星拂	2486-1	3	8.0165	土砂流出防備
2435	日田市	中津江村栃野	カヤノ木迫	5845		11.9408	土砂流出防備
2436	日田市	中津江村栃野	山柿	5858-1	1	0.7226	土砂流出防備
2437	日田市	中津江村合瀬	吹越	6-1	3	18.2640	土砂流出防備
2438	日田市	上津江町川原	道ノ上	4931-2	22	15.6869	水源かん養
2439	日田市	天瀬町出口	玉ノ木	4203-1		2.1964	土砂崩壊防備
2440	日田市	天瀬町出口	芋作	1603-1		1.2719	土砂流出防備
2441	日田市	天瀬町女子畑	穴ノ上	1746-1	1	0.1084	土砂崩壊防備
2442	日田市	大山町西大山	高野嶽	9167	1	3.9895	水源かん養
2443	日田市	大山町西大山	下切畑	7085	1	0.2833	土砂流出防備
2444	日田市	上津江町上野田	田ノ元	437-2	27	10.8465	水源かん養
2445	日田市	中津江村栃野	トクウ	3153	3	0.8989	土砂流出防備
2446	日田市	中津江村栃野	猿押	1029	1	0.7718	土砂流出防備
2447	日田市	中津江村栃野	ウソ	2644		0.0222	土砂流出防備
2448	日田市	中津江村栃野	ホシナ所	1733	2	0.3377	土砂流出防備
2449	日田市	中津江村栃野	上肥シ	1348-3	1	0.7399	土砂流出防備
2450	日田市	上津江町上野田	ムギノ	1811		2.6004	土砂流出防備
2451	日田市	大山町西大山	高平	6092		14.1978	土砂流出防備
2452	日田市	大山町西大山	高野嶽	9188-1	1	5.2182	水源かん養
2453	日田市	天瀬町出口	玉ノ木	4185-1	11	6.3073	水源かん養
2454	日田市	天瀬町馬原	筏場	4059	18	4.5315	土砂流出防備
2455	日田市	天瀬町馬原	鬼作	3445-1	4	3.5461	土砂流出防備
2456	日田市	大山町西大山	高野嶽	9173-1		1.8088	水源かん養
2457	日田市	上津江町川原	コカノ木	5152		1.1840	水源かん養
2458	日田市	大山町西大山	三張弓	8693		4.2830	水源かん養
2459	日田市	大山町西大山	高野嶽	9201-1	2	3.1166	水源かん養
2460	日田市	中津江村栃野	トリノス	1338-1	3	2.3471	土砂流出防備
2461	日田市	中津江村栃野	モヲラセ	466-6	2	0.8792	土砂崩壊防備
2462	日田市	上津江町川原	上山	4600-1		0.3162	土砂崩壊防備
2463	日田市	大山町西大山	長拂	1747-1		4.7488	土砂崩壊防備
2464	日田市	中津江村栃野	カコイ	1266-1	22	44.2895	水源かん養
2465	日田市	中津江村栃野	石原	5951-1	17	62.3489	水源かん養
2466	日田市	天瀬町馬原	佐古山	3398-1	3	1.0393	土砂流出防備
2467	日田市	上津江町上野田	モミキ谷	1119-1		8.1031	水源かん養
2468	日田市	上津江町川原	脇	5508-1	1	3.3135	水源かん養
2469	日田市	上津江町川原	原口	4181	1	1.8799	水源かん養
2470	日田市	天瀬町塚田	秋切	1795-24		1.9927	水源かん養
2471	日田市	大山町西大山	釣ノ谷	5490	2	2.1146	土砂流出防備
2472	日田市	大山町西大山	上ノ平	4498	2	1.0648	土砂流出防備
2473	日田市	上津江町川原	大黒石	3911		1.3056	水源かん養
2474	日田市	上津江町川原	桂谷	5623-2	1	3.0806	水源かん養
2475	日田市	上津江町上野田	平良石	418-4		3.2938	水源かん養
2476	日田市	上津江町川原	道下	5665-7		1.5692	水源かん養
2477	日田市	天瀬町馬原	小ノ平	2232-1	5	2.6975	土砂流出防備
2478	日田市	天瀬町桜竹	川平	1002-1	2	1.1761	土砂流出防備
2479	日田市	天瀬町出口	楮原	228-1	5	1.2168	土砂流出防備
2480	日田市	天瀬町馬原	佐古山	3399-1	3	1.5997	土砂流出防備
2481	日田市	上津江町上野田	中ノ原	560-19		1.9992	水源かん養
2482	日田市	上津江町川原	タキノ口	1732-1	1	4.4789	水源かん養
2483	日田市	前津江町柚木	八ヶ岩	1048	1	10.9399	水源かん養
2484	日田市	大山町西大山	横原	6885	5	24.1898	水源かん養
2485	日田市	上津江町上野田	中畑	1527-1	1	1.6665	水源かん養

2486	日田市	中津江村栃野	柳田	3385-1	3	1.7182		土砂流出防備
2487	日田市	中津江村栃野	竹ノ迫	2035-1	1	1.1898		土砂流出防備
2488	日田市	大山町西大山	三張弓	8691	7	20.2063		水源かん養
2489	日田市	天瀬町馬原	詰ノ坂	2105-1	3	1.7242		土砂崩壊防備
2490	日田市	天瀬町女子畑	穴ノ上	1731-2	5	0.4614		土砂崩壊防備
2491	日田市	上津江町上野田	ハシリバ	1678-1	2	37.1144	37.1144	保健
2492	日田市	前津江町赤石	上曾家	2981-1		7.5487		土砂流出防備
2493	日田市	中津江村栃野	ウトンガクラ	1592-1		6.3792		水源かん養
2494	日田市	中津江村合瀬	竹ノ田	1261-3		0.2500		水源かん養
2495	日田市	中津江村栃野	下リ	366-5	2	1.2508		土砂流出防備
2496	日田市	中津江村栃野	上ナメ松	780	2	6.9057		土砂流出防備
2497	日田市	天瀬町合田	平田	1948	2	1.6901		土砂崩壊防備
2498	日田市	前津江町柚木	宮ノ舞	76-1	91	219.9883		水源かん養
2499	日田市	中津江村栃野	城山	1233-1	2	0.7379		土砂崩壊防備
2500	日田市	前津江町柚木	岩ノ下	3107-1	2	15.4445		土砂流出防備
2501	日田市	中津江村合瀬	シモギリ	2424-1	2	4.8074		土砂流出防備
2502	日田市	中津江村合瀬	井川	4961-1	5	9.9252		土砂流出防備
2503	日田市	上津江町川原	中ノ	2153		0.1809		水源かん養
2504	日田市	上津江町上野田	ソラメキ	306	4	0.6129		水源かん養
2505	日田市	上津江町上野田	金山	1227-1	1	1.3114		水源かん養
2506	日田市	上津江町上野田	チクラ岩	1-2	1	1.6801		水源かん養
2507	日田市	前津江町柚木	太郎浦	2017-1		3.0805		土砂流出防備
2508	日田市	前津江町赤石	曾家	3062-2		7.2099		土砂流出防備
2509	日田市	上津江町川原	程野山	1389-3		1.2779		土砂流出防備
2510	日田市	上津江町川原	兵戸山	1656-24	2	1.0030		土砂流出防備
2511	日田市	中津江村合瀬	猪原谷	90	4	2.9545		土砂流出防備
2512	日田市	中津江村栃野	ウトンガクラ	1598-1		12.0366		土砂流出防備
2513	日田市	上津江町川原	兵戸山	1655-3	2	9.1292		水源かん養
2514	日田市	前津江町柚木	一石	581-1	3	10.5021		水源かん養
2515	日田市	前津江町柚木	鍋谷	2695-1	7	15.9478		水源かん養
2516	日田市	上津江町川原	イカウ	1296-1	8	3.5765		水源かん養
2517	日田市	前津江町柚木	美中藪	312-1	1	0.9523		土砂流出防備
2518	日田市	中津江村栃野	後ノ谷	5854-1	1	9.3240		土砂流出防備
2519	日田市	中津江村合瀬	天坪平	141-2	57	61.7606		水源かん養
2520	日田市	中津江村合瀬	川ツル	1384	44	20.1888		水源かん養
2521	日田市	中津江村合瀬	井川	4962		15.7804		土砂流出防備
2522	日田市	中津江村合瀬	汐井川	1688	47	53.4470		水源かん養
2523	日田市	上津江町川原	コブキ	1520-13		1.1003		水源かん養
2524	日田市	中津江村合瀬	ヒガヤブ	1907	49	18.9415		水源かん養
2525	日田市	上津江町上野田	滝ノ谷	1384	5	4.2385		土砂流出防備
2526	日田市	前津江町大野	鶴ノ野	203	3	2.0527		土砂流出防備
2527	日田市	上津江町川原	ツルホシ	2328		1.2538		水源かん養
2528	日田市	前津江町柚木	小崩	3214	3	10.9563		水源かん養
2529	日田市	前津江町赤石	タンヒラノ	3101	1	11.5327		水源かん養
2530	日田市	中津江村栃野	橋迫	23-1		2.2072		土砂流出防備
2531	日田市	中津江村栃野	橋迫ノ上	16	6	17.3628		水源かん養
2532	日田市	中津江村栃野	トリノス	1337-1	5	0.6157		土砂流出防備
2533	日田市	中津江村合瀬	龍子野	2720	1	10.5178		水源かん養
2534	日田市	中津江村合瀬	矢部道	3810	2	17.6050		水源かん養
2535	日田市	中津江村栃野	猪ノ渡り	1099	25	11.6807		水源かん養
2536	日田市	中津江村合瀬	アケブ谷ノ上	4864-1	120	60.5665		水源かん養
2537	日田市	中津江村合瀬	葛根平ノ下	4604	117	53.3130		水源かん養
2538	日田市	中津江村栃野	丸右エ門林	5860	9	3.7771		土砂流出防備
2539	日田市	中津江村栃野	トノ山	2067	4	1.6039		土砂流出防備
2540	日田市	前津江町柚木	鍋谷	2696-1		8.3263		水源かん養
2541	日田市	中津江村栃野	ホンクホ脇	3876-1	6	14.1777		土砂流出防備
2542	日田市	前津江町柚木	平林	2624-1	5	11.8285		土砂流出防備
2543	日田市	中津江村栃野	村松	92	3	2.2722		土砂流出防備
2544	日田市	前津江町柚木	岩ノ下	3312-1	5	39.0800		水源かん養

2545	日田市	中津江村合瀬	石場	2648-21		0.1391		土砂流出防備
2546	日田市	大山町東大山	ナミノ原	1886-1	10	1.5274		土砂崩壊防備
2547	日田市	大山町西大山	ヲク畑	6233-1	4	1.6074		土砂流出防備
2548	日田市	天瀬町塚田	秋切	1795-1	16	14.6184		水源かん養
2549	日田市	中津江村合瀬	陳ノ尾	143-1	1	20.4097		水源かん養
2550	日田市	前津江町柚木	平林	2602	13	94.2522		水源かん養
2551	日田市	前津江町柚木	大藪	166-1	5	6.5546		土砂流出防備
2552	日田市	上津江町上野田	ホリ	1557-2	2	0.5232		土砂流出防備
2553	日田市	中津江村合瀬	タコンノ	1926	12	21.0111		水源かん養
2554	日田市	大山町西大山	坊主石	6875-4		2.3743		水源かん養
2555	日田市	上津江町川原	コソヲノ上	369	4	1.2053		水源かん養
2556	玖珠町	太田	内匠	2860-2	2	18.2300		風致
2557	玖珠町	山下	坂ノ上	2438-3	4	4.7700		風致
2558	玖珠町	山浦	駄原	2334-1	3	181.0600		水源かん養
2559	玖珠町	山浦	駄原	2334-1	14	313.5200		水源かん養
2560	玖珠町	山浦	篠原	1458-1	1	5.5000		土砂流出防備
2561	玖珠町	山田	万年山	3356	1	25.0000		水源かん養
2562	玖珠町	山田	万年山	3358		14.9862		水源かん養
2563	玖珠町	山下	中塚	1037	1	19.9020		水源かん養
2564	玖珠町	森	内帆足	3652-2	8	0.7412		風致
2565	玖珠町	森	西奥山	5365-2	15	171.4081		風致
2566	玖珠町	岩室	青谷	2408-2		0.2000		風致
2567	玖珠町	森	東奥山	4436-1	7	684.5427		水源かん養
2568	玖珠町	岩室	向ノ平	2688-1	1	10.0000		水源かん養
2569	九重町	松木	竜門寺	1772	11	7.0885		風致
2570	九重町	松木	折橋	3809	3	19.9500		水源かん養
2571	九重町	松木	折橋	3810-1	5	240.5702		水源かん養
2572	九重町	松木	宮ノ尾	2766	3	120.1600		水源かん養
2573	九重町	松木	嫁田	1986-22	3	6.0852		水源かん養
2574	九重町	右田	麦野山	4210		20.0000		水源かん養
2575	九重町	恵良	樋口	504-2	7	0.4344		土砂崩壊防備
2576	九重町	恵良	大ノ迫	876	2	1.3613		土砂流出防備
2577	九重町	右田	岡倉	4191	3	1.7500		土砂流出防備
2578	九重町	野上	平家山	4322-2	1	18.5827		水源かん養
2579	九重町	野上	平家山	4292	7	4.7291		水源かん養
2580	九重町	後野上	鹿伏嶽	2575-1		25.0000		水源かん養
2581	九重町	後野上	鹿伏嶽	2574-1	71	592.8584		水源かん養
2582	九重町	野上	野矢原	3910	6	2.6142		土砂流出防備
2583	九重町	後野上	芽原小野	1009	2	1.6518		土砂流出防備
2584	九重町	野上	平家山	4283-1	10	88.7701		水源かん養
2585	九重町	野上	寺床	2858-1	3	182.0663		水源かん養
2586	九重町	野上	小林	885	13	22.7356		土砂流出防備
2587	九重町	田野	湯沢	245-1	4	141.6404		水源かん養
2588	九重町	田野	北方山	2665-1	16	904.2744		水源かん養
2589	九重町	田野	扇山	2672-2	2	58.0564		水源かん養
2590	九重町	田野	千町無田	2415-102	2	20.0000		水源かん養
2591	九重町	田野	杖立ヶ台	2744	25	184.9949		水源かん養
2592	九重町	田野	扇山	2667-1		13.5000		水源かん養
2593	九重町	田野	扇山	2667-1		20.0000		水源かん養
2594	九重町	田野	大石原	2384-3		18.9363		水源かん養
2595	九重町	田野	大石原	2380-1	2	19.7483		水源かん養
2596	九重町	湯坪	園	790-1	1	6.5000		水源かん養
2597	九重町	湯坪	園	771	47	276.6553		水源かん養
2598	九重町	菅原	湧出山	1	1	13.1000		水源かん養
2599	九重町	菅原	湧出山	3	222	739.3022		水源かん養
2600	九重町	菅原	水ノ口山	575	5	2.0638		土砂流出防備
2601	九重町	町田	中小倉	1316	6	0.7493		土砂崩壊防備
2602	玖珠町	岩室	広戸	1843	2	25.7852		水源かん養
2603	九重町	野上	芝塚	3688-2	3	32.5911		水源かん養

2604	九重町	町田	地蔵原	3226-1	10	132.2948	水源かん養
2605	九重町	湯坪	園	750	37	121.9245	土砂流出防備
2606	九重町	恵良	樋ノ口	701	3	0.1700	土砂流出防備
2607	玖珠町	山田	万年山	3351	79	938.5895	水源かん養
2608	九重町	粟野	万年山	1854-5	299	1,989.4226	水源かん養
2609	九重町	町田	竹ノ内	1367	38	131.8384	土砂流出防備
2610	玖珠町	日出生	障子畑	3320		1.0000	土砂崩壊防備
2611	玖珠町	山下	長小野	633	77	230.9237	水源かん養
2612	玖珠町	山下	中ノ原	2332	95	428.5366	水源かん養
2613	九重町	菅原	山撫	724-1	89	247.6028	水源かん養
2614	九重町	右田	東青野	209-3		12.0500	水源かん養
2615	九重町	菅原	桐木台	1622-1	2	46.0815	水源かん養
2616	玖珠町	森	芝尾	1125-1		0.1250	土砂崩壊防備
2617	玖珠町	戸畑	ツタリ	6818-3-3		0.2400	土砂崩壊防備
2618	玖珠町	帆足	平	118		0.3900	土砂崩壊防備
2619	九重町	野上	奥双石	1030-2		0.4000	土砂流出防備
2620	玖珠町	山田	万年山	3356	3	204.8700	水源かん養
2621	九重町	野上	滝上	3098		0.8000	土砂崩壊防備
2622	玖珠町	古後	柚ノ木	1	14	257.6435	水源かん養
2623	玖珠町	山下	小原	1795-1	7	24.4305	水源かん養
2624	玖珠町	山浦	駄原	2334-152	41	196.3900	水源かん養
2625	九重町	粟野	一ノ瀬	1806		0.2100	土砂流出防備
2626	九重町	菅原	立石原	1632	2	18.6985	水源かん養
2627	玖珠町	森	西奥山	5367-1		52.0800	水源かん養
2628	玖珠町	戸畑	滝ノ原	6515-5	2	1.8300	土砂流出防備
2629	九重町	松木	代	5003-1	1	0.3500	土砂崩壊防備
2630	玖珠町	山浦	中野	1689-1	2	2.3700	土砂流出防備
2631	玖珠町	戸畑	羽根田	10104	1	1.1500	土砂崩壊防備
2632	九重町	町田	滝ノ尻	893		0.5400	土砂崩壊防備
2633	玖珠町	日出生	人見岳	936-52	2	59.0400	干害防備
2634	九重町	粟野	万年山	1857-1		59.9600	水源かん養
2635	九重町	菅原	山撫	717-1	69	95.3500	水源かん養
2636	九重町	野上	奥双石	952	1	1.4000	土砂流出防備
2637	玖珠町	森	小野	3450	2	1.0200	土砂流出防備
2638	玖珠町	森	角埋山	2098-1		5.6000	保健
2639	玖珠町	日出生	平	3248	1	0.7300	土砂流出防備
2640	九重町	町田	中小倉	1292-1	3	1.2400	土砂崩壊防備
2641	九重町	粟野	田中	880	1	0.0650	土砂崩壊防備
2642	九重町	後野上	茅原小野	1067-1	2	0.4000	土砂崩壊防備
2643	九重町	後野上	桐木	1932-1	2	1.2000	土砂崩壊防備
2644	九重町	町田	田代	4021-2		0.0500	土砂崩壊防備
2645	玖珠町	四日市	西ノ平	3150-1	1	1.2200	土砂崩壊防備
2646	九重町	松木	中円	3289	46	28.1484	水源かん養
2647	玖珠町	帆足	宮副	1612	8	0.1600	土砂崩壊防備
2648	九重町	野上	奥双石	987	3	0.9100	土砂流出防備
2649	九重町	後野上	上ノ久保	994	6	0.8400	土砂流出防備
2650	九重町	湯坪	日向	1072-1	2	1.1800	土砂流出防備
2651	玖珠町	山下	中塚	927	14	5.1248	土砂流出防備
2652	玖珠町	山浦	中野	1710-1	4	1.9300	土砂流出防備
2653	玖珠町	四日市	嶽	2536	18	8.2800	土砂流出防備
2654	玖珠町	日出生	障子畑	3340-2	13	14.2100	土砂流出防備
2655	九重町	野上	由里坊	799	9	4.8276	土砂流出防備
2656	九重町	野上	答石	864-1	12	13.0071	土砂流出防備
2657	九重町	湯坪	石ノ塔	829	3	3.9400	土砂流出防備
2658	玖珠町	日出生	大平山	600-1	2	14.2400	水源かん養
2659	玖珠町	山田	小竿	2421	411	114.5221	水源かん養
2660	玖珠町	四日市	浦山	3359-1	26	68.1700	水源かん養
2661	玖珠町	日出生	浦山	3086-1	31	112.7800	水源かん養
2662	玖珠町	山下	中塚	867	3	0.3200	土砂崩壊防備



2663	玖珠町	小田	堂処ノ下	2581	207	90.2800		水源かん養
2664	玖珠町	古後	小迫	3477-1	166	156.8645		水源かん養
2665	玖珠町	山下	小原	1796	16	18.8900		土砂流出防備
2666	玖珠町	四日市	金山	2100	6	6.3700		土砂流出防備
2667	九重町	町田	荒平	2159	40	36.9818		土砂流出防備
2668	九重町	町田	荻釣	2835	13	11.4000		土砂流出防備
2669	九重町	粟野	長釣	384-1-1	37	39.3400		土砂流出防備
2670	九重町	野上	三ツ群	1742		2.0000		水源かん養
2671	九重町	菅原	クエノ平	2344	30	42.6620		水源かん養
2672	玖珠町	古後	原	2843	104	209.2700		水源かん養
2673	玖珠町	森	西奥山	5366-1	4	104.3250	60.3250	保健
2674	九重町	田野	扇山	2673-38		2.3500		土砂流出防備
2675	九重町	湯坪	白崩	1091-1	3	0.9370		土砂崩壊防備
2676	九重町	町田	天ヶ谷	3242-15		37.7600		水源かん養
2677	玖珠町	古後	神原	1920-1	125	382.9065		水源かん養
2678	玖珠町	森	東奥山	4436-1	14	710.0000	608.0300	保健
2679	九重町	田野	崩平	2385		0.2732		水源かん養
2680	玖珠町	日出生	城ノ嶽	2707-1	2	1.9700		土砂流出防備
2681	玖珠町	日出生	扇山	2639-21	17	13.3800		水源かん養
2682	九重町	松木	辰畑	3819-1	13	3.9351		水源かん養
2683	玖珠町	帆足	上ノ市	22		0.2000		土砂崩壊防備
2684	九重町	菅原	山撫	739-33	3	14.2000		水源かん養
2685	九重町	右田	神迫	2501-1	3	0.3700		土砂流出防備
2686	九重町	野上	中巢	2125-1		0.0400		土砂崩壊防備
2687	玖珠町	四日市	十ノ釣	335-1	3	0.5000		土砂流出防備
2688	玖珠町	森	追分	2822-2	10	4.3500		土砂流出防備
2689	玖珠町	山下	長小野	452	10	2.0700		水源かん養
2690	九重町	後野上	上ノ久保	948-1		0.1200		土砂崩壊防備
2691	玖珠町	山浦	下ノ寺	456-3	2	0.0264		土砂崩壊防備
2692	九重町	松木	宮ノ尾	2823-2	14	4.9180		水源かん養
2693	九重町	松木	古園	3854	24	19.2300		水源かん養
2694	九重町	松木	日ノ迫	4577-2	13	2.8600		水源かん養
2695	九重町	引治	田原	372	15	6.5900		土砂流出防備
2696	九重町	野上	中ノ尾	1995-1	6	3.6600		土砂流出防備
2697	九重町	町田	専道	1165	13	4.0400		土砂流出防備
2698	九重町	町田	丸山	1500	23	17.1700		土砂流出防備
2699	九重町	町田	天工	4449		0.2000		土砂崩壊防備
2700	玖珠町	戸畑	羽根田	10161	2	0.0900		土砂崩壊防備
2701	玖珠町	戸畑	前田原	4066	1	0.5519		土砂流出防備
2702	玖珠町	帆足	一乗寺	1548-1	6	1.8200		土砂流出防備
2703	玖珠町	森	返事ヶ尾	4438		27.2499		水源かん養
2704	玖珠町	日出生	宇戸山	3342-11	2	1.3000		土砂流出防備
2705	玖珠町	綾垣	中丁	1450	18	19.7100		水源かん養
2706	九重町	町田	作草	3430-2	49	101.6192		水源かん養
2707	九重町	町田	地蔵原	3229-30	2	4.1200		水源かん養
2708	玖珠町	大隈	栃場	1698	4	38.3400		水源かん養
2709	玖珠町	岩室	持井寺	2068-3		17.5300		土砂流出防備
2710	玖珠町	山下	田能原	1215	16	9.4100		水源かん養
2711	九重町	湯坪	舟ノ隈	1380-3	8	87.0800		水源かん養
2712	九重町	町田	作草	3429-2	12	41.2555		水源かん養
2713	九重町	野上	滝上	3226-1	4	3.5400		土砂流出防備
2714	九重町	野上	滝上	3240-1	1	3.7000		土砂流出防備
2715	九重町	引治	歳ノ上	1378	12	4.2900		土砂流出防備
2716	玖珠町	古後	袖ノ木	7-6	4	11.6565	2.7428	保健
2717	玖珠町	山浦	無原	1125-1	7	1.1800		土砂崩壊防備
2718	玖珠町	四日市	上ノ原	857-4	1	0.2000		土砂崩壊防備
2719	玖珠町	岩室	野添	262	4	1.7700		土砂流出防備
2720	玖珠町	森	平原	2-608	31	4.7200		土砂流出防備
2721	九重町	右田	下旦	3375-1	2	0.3200		土砂流出防備

2722	玖珠町	戸畑	内ノ迫	9947-2		0.2000		土砂崩壊防備
2723	九重町	町田	宝泉寺	2074-1	1	0.7000		土砂崩壊防備
2724	九重町	野上	寺床			2.3640		水源かん養
2725	九重町	野上	寺床			3.2408		水源かん養
2726	九重町	町田	川平	3876	184	67.0600		水源かん養
2727	九重町	松木	五分市	5294-1	1	0.4300		土砂流出防備
2728	玖珠町	古後	中野	1749-1	4	2.4600		土砂崩壊防備
2729	玖珠町	日出生	城嶽	2702-1	3	1.5500		土砂流出防備
2730	玖珠町	戸畑	森木	9614	31	17.3600	17.3600	保健
2731	玖珠町	戸畑	森木	9614	31	17.3600		干害防備
2732	九重町	町田	専道	1161	2	0.4400		土砂流出防備
2733	九重町	町田	丸山	1517	1	0.6600		土砂流出防備
2734	九重町	町田	作草	3426-7	3	2.4200		土砂流出防備
2735	玖珠町	山浦	鬼池	914-1	2	0.8500		土砂流出防備
2736	玖珠町	太田	川底	3716	1	0.7200		土砂流出防備
2737	玖珠町	四日市	木牟田	3072	3	0.2300		土砂流出防備
2738	九重町	松木	丸塚	1412-1	5	1.6041		水源かん養
2739	玖珠町	山浦	大原野	2490	6	28.0000		土砂流出防備
2740	九重町	野上	寺床	2861-96	1	5.4650		水源かん養
2741	九重町	湯坪	大下	195	1	1.0200		土砂流出防備
2742	九重町	菅原	クエノ平	2340	4	4.8500		土砂流出防備
2743	九重町	右田	八ヶ辻	640-1		0.6600		土砂崩壊防備
2744	玖珠町	戸畑	谷ノ瀬	336	1	0.4400		土砂崩壊防備
2745	玖珠町	古後	下河内	598	2	0.5100		土砂崩壊防備
2746	玖珠町	山下	中ノ原	2267	1	0.8700		土砂崩壊防備
2747	玖珠町	戸畑	西椽ノ木	7398		1.0900		土砂崩壊防備
2748	玖珠町	戸畑	荷突石	5905-1	2	0.2800		土砂崩壊防備
2749	玖珠町	四日市	西ノ平	3078	1	0.4200		土砂崩壊防備
2750	九重町	松木	鳥越	178	1	0.2000		土砂崩壊防備
2751	九重町	田野	天狗松	1771-1	1	0.2600		土砂崩壊防備
2752	九重町	菅原	ウツノ辻	1664	1	2.0900		土砂流出防備
2753	九重町	右田	神迫	2554	2	0.1500		土砂崩壊防備
2754	九重町	引治	梶屋	1272-1	2	1.2300		土砂崩壊防備
2755	玖珠町	山浦	鬼池	912	14	20.8900		土砂流出防備
2756	玖珠町	古後	袖ノ木	7-6	2	2.7428		水源かん養
2757	玖珠町	山浦	大原野	2489-1	7	141.2900		水源かん養
2758	玖珠町	戸畑	立割	6811-1	4	5.6000		土砂流出防備
2759	玖珠町	戸畑	西奥畑	5593-6	1	4.0300		土砂流出防備
2760	玖珠町	森	片平田	210	2	0.8200		土砂流出防備
2761	玖珠町	太田	鳥屋	2908		0.4100		土砂崩壊防備
2762	玖珠町	小田	鼻操原	2807-2		2.9239		土砂流出防備
2763	玖珠町	日出生	障子畑	3320-1		77.1000		水源かん養
2764	玖珠町	太田	鳥勢	3509-8	6	10.2300		土砂流出防備
2765	九重町	野上	杉ノ尾	2536-1	2	11.0800		水源かん養
2766	玖珠町	日出生	障子畑	3332	2	2.2043		土砂流出防備
2767	玖珠町	四日市	戸ノ平	2569	3	2.9124		土砂流出防備
2768	九重町	野上	滝上	3228-16	1	1.8068		土砂流出防備
2769	玖珠町	戸畑	下朝見	4537	2	0.5000		土砂流出防備
2770	玖珠町	岩室	櫛ノ木	2986-9		3.2400		土砂流出防備
2771	玖珠町	戸畑	西奥畑	5593-31	3	3.0813		土砂流出防備
2772	九重町	野上	小土井	2993	3	1.1062		土砂流出防備
2773	玖珠町	太田	鳥屋	2907		0.5600		土砂崩壊防備
2774	玖珠町	日出生	人見岳	936-180	1	1.0100		土砂流出防備
2775	玖珠町	山下	坂ノ上	2398	3	74.1300		水源かん養
2776	玖珠町	日出生	浦山	3090-8	3	88.2158		水源かん養
2777	九重町	後野上	岩下	1820	1	4.9600		土砂流出防備
2778	玖珠町	森	山ノ口	2812-8	2	2.8500		土砂流出防備
2779	玖珠町	戸畑	前楯	4846-1	2	2.5009		土砂流出防備
2780	玖珠町	岩室	持井手	2112-10	2	0.7500		土砂流出防備

2781	玖珠町	日出生	人見岳	936-109	4	1.4500	土砂流出防備
2782	玖珠町	山浦	下ノ寺	479-1	3	0.5400	土砂流出防備
2783	玖珠町	山浦	上ノ台	289-2	2	5.6830	土砂流出防備
2784	玖珠町	古後	野平	4058-2		1.2000	水源かん養
2785	玖珠町	山浦	花香	1375	94	58.5015	水源かん養
2786	九重町	後野上	倉谷	858-4	1	1.5850	土砂流出防備
2787	九重町	野上	山ノ下	3275	1	1.1455	土砂流出防備
2788	玖珠町	戸畑	谷尻	9606	7	0.8400	土砂流出防備
2789	九重町	粟野	長釣	381	1	0.1000	土砂流出防備
2790	玖珠町	四日市	木牟田	3010	3	0.9995	土砂流出防備
2791	玖珠町	日出生	黒嶽	3319-2	1	42.3400	土砂流出防備
2792	玖珠町	森	山ノ口	2793-3	5	4.7200	土砂流出防備
2793	九重町	後野上	大桐木	2106-1	8	40.6700	水源かん養
2794	玖珠町	戸畑	北平	9496-1	13	9.0600	土砂流出防備
2795	玖珠町	戸畑	上朝見	4465	24	39.1000	水源かん養
2796	九重町	野上	奥河内	2980-2	6	1.5618	土砂流出防備
2797	玖珠町	太田	内匠	2846	2	96.3514	水源かん養
2798	九重町	右田	神迫	2514	22	6.6300	土砂流出防備
2799	玖珠町	山田	赤坂	2973	1	0.5200	土砂流出防備
2800	九重町	町田	作草	3426	6	5.0000	土砂流出防備
2801	玖珠町	日出生	影の木	1003-63		9.4100	干害防備
2802	玖珠町	山下	長小野	641		1.2963	水源かん養
2803	九重町	後野上	駄原	2326	15	9.2600	土砂流出防備
2804	玖珠町	古後	柚ノ木	452-7		8.7900	水源かん養
2805	玖珠町	太田	鳥屋	3240-1		35.5100	水源かん養
2806	九重町	菅原	湧出山	11-1	3	14.1219	水源かん養
2807	九重町	野上	芝塚	3688-7	1	3.3264	水源かん養
2808	玖珠町	森	鳴川	3426-1		0.8800	土砂崩壊防備
2809	九重町	野上	小林	901-1	24	12.4026	水源かん養
2810	玖珠町	古後	野平	4058-1	2	23.7020	水源かん養
2811	九重町	右田	奥畑	1630	3	4.3074	土砂流出防備
2812	中津市	東浜	ヨシワラ	1162-1	43	8.1816	防風
2813	中津市	定留	和間ヶ崎	2519-1	6	0.0562	防風
2814	中津市	田尻	舞手川西新開	2988	23	4.1908	防風
2815	中津市	大新田	大土手	1119	2	0.8231	防風
2816	中津市	山国町宇曾	西上ノ山	738	15	6.3400	風致
2817	中津市	山国町守実	戦	3125-1	6	168.9424	水源かん養
2818	中津市	山国町小屋川	宇曾奥	1611	16	2.6800	土砂流出防備
2819	中津市	山国町守実	戦	3124-1	1	16.3854	水源かん養
2820	中津市	山国町守実	フケ原峯	3473	11	0.9940	土砂流出防備
2821	中津市	山国町草本	迫	371-1	9	2.8200	土砂流出防備
2822	中津市	山国町小屋川	巻野	1631-1		15.0000	水源かん養
2823	中津市	山国町守実	秋桐	3532	9	36.3650	水源かん養
2824	中津市	山国町吉野	釣鐘	616	11	39.4000	土砂流出防備
2825	中津市	山国町長尾野	丸山	971	1	46.2000	水源かん養
2826	中津市	山国町中摩	峠六郎木	931-1	19	30.0000	水源かん養
2827	中津市	山国町中摩	マネキ	3645-1	1	0.0610	土砂流出防備
2828	中津市	本耶馬溪町多志田	荒平	1229	17	5.0700	風致
2829	中津市	耶馬溪町大字戸原	後迫	2985	105	60.3500	風致
2830	中津市	耶馬溪町大字山移	尻毛	3960	11	8.6500	風致
2831	中津市	耶馬溪町大字宮園	城山	1711-1	2	0.2600	風致
2832	中津市	耶馬溪町大字栃木	長藪	250-1	16	8.9600	風致
2833	中津市	耶馬溪町大字深耶馬	鍋ノ台	2549-2	35	93.8300	風致
2834	中津市	耶馬溪町大字川原口	大黒谷	2317	3	300.0000	水源かん養
2835	中津市	耶馬溪町大字宮園	丸山	1296-1	21	2.0800	土砂流出防備
2836	中津市	耶馬溪町大字福土	西川内奥	1173-1	1	37.0000	水源かん養
2837	中津市	耶馬溪町大字大野	石原	3136-3	5	58.5000	水源かん養
2838	中津市	耶馬溪町大字樋山路	舟板	1008	28	111.4100	水源かん養
2839	中津市	本耶馬溪町折元	小河内	378-1	37	27.5100	風致

2840	中津市	本耶馬溪町下屋形	渡丸山	1150-1	72	36.8900		風致
2841	中津市	耶馬溪町大字深耶馬	奥ノ尾	2404-1	86	145.8900		水源かん養
2842	中津市	山国町平小野	古屋敷	1468-1	14	96.8000		水源かん養
2843	中津市	山国町長尾野	向ヒ	739	24	20.4800		土砂流出防備
2844	中津市	耶馬溪町大字深耶馬	田ノ尻	839	30	199.9000		水源かん養
2845	中津市	耶馬溪町大字栃木	築江	989-1	1	1.5000		土砂崩壊防備
2846	中津市	山国町槻木	合使奥	2721-4	3	7.3750		土砂流出防備
2847	中津市	耶馬溪町大字宮園	立斧	1466	2	4.0300		土砂流出防備
2848	中津市	山国町藤野木	成政	44	3	1.3100		土砂流出防備
2849	中津市	山国町槻木	一木鶴	3630	2	6.0000		土砂流出防備
2850	中津市	山国町槻木	上惣見	3531		2.7300		土砂流出防備
2851	中津市	山国町中摩	竹の畑	2288-1	4	5.5000		土砂流出防備
2852	中津市	山国町槻木	竹鶴ノ上	2440		12.0200		土砂流出防備
2853	中津市	山国町槻木	道迫	3373		16.7500		土砂流出防備
2854	中津市	山国町長尾野	三尾山	972-2	5	42.1400		水源かん養
2855	中津市	耶馬溪町大字福土	西川内奥	1174-1	3	109.4900		水源かん養
2856	中津市	本耶馬溪町落合	今井平	1019	9	7.0200		土砂流出防備
2857	中津市	山国町中摩	中摩殿畑	1123-1	84	181.0400		水源かん養
2858	中津市	山国町中摩	ヨヲト	4305-1	5	68.6400		水源かん養
2859	中津市	山国町草本	シンノラク	1334	101	684.6413		水源かん養
2860	中津市	本耶馬溪町曾木	宇戸	408	41	147.0900		水源かん養
2861	中津市	耶馬溪町大字川原口	大黒谷	2311	9	109.7750		土砂流出防備
2862	中津市	本耶馬溪町折元	南熊ヶ岳	1418	6	7.1500		土砂流出防備
2863	中津市	本耶馬溪町跡田	岩ノ下	945	31	24.0100	19.6800	保健
2864	中津市	山国町宇曾	西上ノ山	738	15	0.0000	6.3400	保健
2865	中津市	本耶馬溪町下屋形	渡丸山	1150-1	60	34.2500	32.3360	保健
2866	中津市	山国町守實	合屋	2696	26	56.8815		保健
2867	中津市	耶馬溪町大字大野	台	3895	8	135.0934		保健
2868	中津市	本耶馬溪町東屋形	ハジガ谷	1614	2	1.5300		土砂流出防備
2869	中津市	山国町槻木	道迫	3353	82	242.1750		土砂流出防備
2870	中津市	山国町槻木	板橋	3619-1	24	64.9200		土砂流出防備
2871	中津市	耶馬溪町大字落合	浦山	1063	3	0.5900		土砂崩壊防備
2872	中津市	三光西株	苅野	2479	29	8.4520		土砂流出防備
2873	中津市	耶馬溪町大字川原口	カシ原	2333	1	9.1800		土砂流出防備
2874	中津市	山国町槻木	高畑	2963	2	8.7000		土砂流出防備
2875	中津市	耶馬溪町大字川原口	カシ原	2334-1		3.5000		水源かん養
2876	中津市	山国町槻木	上ノ平	3483	7	5.2600		土砂流出防備
2877	中津市	山国町守實	倉谷	1218-1	7	5.2000		土砂流出防備
2878	中津市	山国町草本	中ノ迫	399	16	4.0800		土砂流出防備
2879	中津市	山国町槻木	倉ヶ迫	2910	19	35.1500		土砂流出防備
2880	中津市	山国町槻木	宇曾川	3138	18	33.5200		土砂流出防備
2881	中津市	山国町小屋川	中園上	1140	12	3.1500		土砂流出防備
2882	中津市	山国町吉野	大坂	974	41	125.2940		水源かん養
2883	中津市	山国町草本	菅苅	1396-1	68	63.6600		水源かん養
2884	中津市	山国町中摩	峠六郎木	932	66	105.9730		水源かん養
2885	中津市	山国町槻木	古畑	3647-1	30	104.4300		水源かん養
2886	中津市	山国町中摩	芳ヶ迫	859	2	6.3600		土砂流出防備
2887	中津市	山国町中摩	興助畑	3083	9	6.0950		土砂流出防備
2888	中津市	耶馬溪町大字宮園	持木	1582	121	102.8526		水源かん養
2889	中津市	三光田口	八面山	3566-1	15	218.9578		水源かん養
2890	中津市	三光田口	八面山	3566-1	15	21.9578	207.4209	保健
2891	中津市	三光田口	八面山	3572-8		3.1600	1.5350	保健
2892	中津市	耶馬溪町大字小友田	山ノ後	105-1	32	5.2100		土砂流出防備
2893	中津市	山国町草本	高岩	212	82	83.0450		水源かん養
2894	中津市	耶馬溪町大字大島	上ノ迫	1555	10	3.7200		土砂流出防備
2895	中津市	耶馬溪町大字樋山路	マイノ山	735	87	51.9400		水源かん養
2896	中津市	耶馬溪町大字樋山路	下トロク	998	26	11.9000		水源かん養
2897	中津市	山国町草本	柚ノ木道	1486	137	186.4620		水源かん養
2898	中津市	耶馬溪町大字川原口	笹口	2249	9	42.5880		水源かん養

2899	中津市	山国町槻木	ユウ若	3509-1	9	27.9000		土砂流出防備
2900	中津市	山国町槻木	倉ヶ迫	2898	13	38.0500		土砂流出防備
2901	中津市	山国町中摩	戸平蔵	2115	2	0.0471		土砂流出防備
2902	中津市	耶馬溪町大字平田	見取迫	271	5	4.8800		土砂流出防備
2903	中津市	耶馬溪町大字平田	貝迫	750	5	0.5830		土砂流出防備
2904	中津市	耶馬溪町大字三尾母	石小迫	672	50	12.2740		土砂流出防備
2905	中津市	山国町中摩	笹野	1384	13	11.9500		土砂流出防備
2906	中津市	山国町槻木	轟迫	3389	13	37.9290		土砂流出防備
2907	中津市	山国町槻木	峠下	2751	46	89.3400		水源かん養
2908	中津市	山国町槻木	悪切	2483	55	178.2200		水源かん養
2909	中津市	耶馬溪町大字大野	ナメシ	3512	2	0.0566		土砂流出防備
2910	中津市	耶馬溪町大字川原口	宮ノ上	1312-1	1	0.0222		土砂流出防備
2911	中津市	山国町槻木	杵堂	2973	54	101.5340		土砂流出防備
2912	中津市	三光田口	八面山	3573-1		6.9674		水源かん養
2913	中津市	耶馬溪町大字平田	猿打	725	16	2.4400		土砂流出防備
2914	中津市	山国町槻木	尾ノ花	2585	2	1.1200		土砂流出防備
2915	中津市	山国町槻木	古畑	3646-2	17	5.6700		水源かん養
2916	中津市	山国町槻木	堂岸	2869	11	29.3000		水源かん養
2917	中津市	耶馬溪町大字大野	惣路ノ上	3385	10	7.0800		土砂流出防備
2918	中津市	耶馬溪町大字川原口	樽谷	2092-1	4	5.5200		土砂流出防備
2919	中津市	耶馬溪町大字川原口	道ノ下	27		0.2600		土砂流出防備
2920	中津市	耶馬溪町大字金吉	タフノ木	1919-4	25	6.0100		土砂流出防備
2921	中津市	耶馬溪町大字大島	峯ノ上	4064	1	0.4300		土砂流出防備
2922	中津市	耶馬溪町大字樋山路	向ノ平	1427	2	0.2600		土砂流出防備
2923	中津市	耶馬溪町大字大野	ヲツガ	3684-2	24	123.1220		水源かん養
2924	中津市	耶馬溪町大字川原口	イチガ迫	2341	16	76.3540		水源かん養
2925	中津市	山国町守実	秋桐	3529-1	28	30.9627		水源かん養
2926	中津市	山国町槻木	森本	118-1	13	7.8900		水源かん養
2927	中津市	山国町吉野	午王平	338	11	5.8193		土砂流出防備
2928	中津市	本耶馬溪町東谷	二田迫	5414-1	31	65.7800		水源かん養
2929	中津市	山国町宇曾	慶七向	368-1	2	0.3900		土砂流出防備
2930	中津市	山国町宇曾	貴船	1166-3	4	1.6200		土砂流出防備
2931	中津市	耶馬溪町大字福土	角ヶ淵	1386	18	67.3300		水源かん養
2932	中津市	山国町守実	下ツル	1754	2	0.1586		土砂流出防備
2933	中津市	山国町槻木	辻向	3211-1	1	4.4500		土砂流出防備
2934	中津市	本耶馬溪町曾木	上野	403	6	5.2400		水源かん養
2935	中津市	耶馬溪町大字深耶馬	辻	1295		0.2600		土砂崩壊防備
2936	中津市	耶馬溪町大字中畑	下号	1392-1	37	21.5400		水源かん養
2937	中津市	耶馬溪町大字大野	帯ノ木	3479	2	39.9400		土砂流出防備
2938	中津市	本耶馬溪町西谷	向イ	894	16	8.0500		土砂流出防備
2939	中津市	山国町守實	畑子屋	2020	9	3.5956		土砂流出防備
2940	中津市	耶馬溪町大字川原口	貝モチ	1984	4	4.4200		土砂流出防備
2941	中津市	山国町槻木	月平	3569-1		20.8200		水源かん養
2942	中津市	本耶馬溪町西谷	妻平	3268	22	21.5400		土砂流出防備
2943	中津市	山国町槻木	板垣	2016-1	50	74.5000		水源かん養
2944	中津市	山国町守實	川原田屋根	3395	1	5.0392		土砂流出防備
2945	中津市	本耶馬溪町西谷	鍋ヶ迫	2562	17	6.4900		土砂流出防備
2946	中津市	本耶馬溪町東谷	岡太郎	1377	11	21.1800		土砂流出防備
2947	中津市	本耶馬溪町冠石野	宇戸	579-1	5	10.7400		水源かん養
2948	中津市	山国町中摩	鷺が城	149	11	7.5300		土砂崩壊防備
2949	中津市	山国町槻木	合使奥	2719-1	22	35.5300		土砂流出防備
2950	中津市	本耶馬溪町東谷	小場迫	1998	5	25.5200		土砂流出防備
2951	中津市	耶馬溪町大字樋山路	檜木ヶ内	1329	4	2.3700		土砂流出防備
2952	中津市	山国町平小野	田平	893	10	1.9800		土砂流出防備
2953	中津市	山国町中摩	竹ノ畑	2291	10	10.2000		土砂流出防備
2954	中津市	耶馬溪町大字樋山路	鹿ノツメ	2014	3	3.4000		土砂流出防備
2955	中津市	耶馬溪町大字川原口	通り岩	2581	16	12.6700		土砂流出防備
2956	中津市	耶馬溪町大字大野	西ヶ迫	1000	29	56.0300		水源かん養
2957	中津市	耶馬溪町大字金吉	日平	2115-1		1.0400		土砂流出防備

2958	中津市	耶馬溪町大字山移	谷ノ奥	1830		0.1800		土砂流出防備
2959	中津市	耶馬溪町大字大野	トビガス	1273		1.2960		土砂崩壊防備
2960	中津市	耶馬溪町大字小友田	ツクエ	442-5		1.6714		土砂流出防備
2961	中津市	耶馬溪町大字山移	曾木田	395	1	7.0210		水源かん養
2962	中津市	耶馬溪町大字山移	小迫臺	335-1	2	3.8900		水源かん養
2963	中津市	本耶馬溪町多志田	奥畑	1142	4	0.9700		土砂流出防備
2964	中津市	本耶馬溪町西谷	駄馬奥	3567-33		0.5500		土砂流出防備
2965	中津市	本耶馬溪町西谷	下ウ戸	1169	1	3.6500		土砂流出防備
2966	中津市	山国町槻木	宇曾川	3173	3	3.4000		土砂流出防備
2967	中津市	本耶馬溪町東谷	蛇ノ原	346-1	6	7.5800		土砂流出防備
2968	中津市	本耶馬溪町西谷	坂ノ下	160	10	4.4000		土砂流出防備
2969	中津市	本耶馬溪町西屋形	久部	1807	2	1.2900		土砂流出防備
2970	中津市	本耶馬溪町東屋形	ハジガ谷	1598		0.8600		土砂流出防備
2971	中津市	本耶馬溪町東屋形	舟板平	1224-1		0.4000		土砂流出防備
2972	中津市	本耶馬溪町跡田	上尾添	2350	1	7.7500		土砂流出防備
2973	中津市	耶馬溪町大字大野	長葉山	3227	1	0.3200		土砂流出防備
2974	中津市	耶馬溪町大字深耶馬	橋ノ平	2046	2	0.9000		土砂流出防備
2975	中津市	耶馬溪町大字戸原	八郎別当	2739	1	0.2300		土砂流出防備
2976	中津市	耶馬溪町大字栃木	下ノ迫	972-1	7	1.3200		土砂流出防備
2977	中津市	耶馬溪町大字戸原	椎平	2719		1.9000		土砂流出防備
2978	中津市	山国町槻木	蛭原	3013	25	48.6400		水源かん養
2979	中津市	山国町槻木	峠下	2744	4	7.6475		土砂流出防備
2980	中津市	山国町槻木	中峠	2069	23	5.5063	0.2514	土砂流出防備
2981	中津市	山国町中摩	神殿	3173	6	3.1500		土砂流出防備
2982	中津市	山国町長尾野	行司平	281	13	8.9300		土砂流出防備
2983	中津市	山国町槻木	岩伏	3349		0.6291		土砂崩壊防備
2984	中津市	耶馬溪町大字大島	乙屋敷廻り	2144-2	5	2.1800		土砂流出防備
2985	中津市	耶馬溪町大字大島	打越	2236-1	6	2.7800		土砂流出防備
2986	中津市	耶馬溪町大字栃木	屋敷	71		0.2000		土砂流出防備
2987	中津市	耶馬溪町大字山移	大坪	1244	14	3.7800		土砂流出防備
2988	中津市	耶馬溪町大字山移	北林宮ノ元	3180	1	0.2000		土砂流出防備
2989	中津市	耶馬溪町大字山移	谷ノ奥	1817	1	1.3000		土砂流出防備
2990	中津市	耶馬溪町大字山移	向山	2998-1	7	6.1400		土砂流出防備
2991	中津市	山国町槻木	辻向	3223		2.1009		土砂流出防備
2992	中津市	山国町中摩	北林	3316-1	4	4.4200		土砂流出防備
2993	中津市	耶馬溪町大字栃木	築江	997-1		0.3900		土砂流出防備
2994	中津市	耶馬溪町大字金吉	樋掛	2422-1	4	1.4700		土砂流出防備
2995	中津市	本耶馬溪町折元	南熊ヶ岳	1413	2	2.4400		土砂流出防備
2996	中津市	耶馬溪町大字金吉	飛瀬ノ上	3974	5	1.5700		土砂流出防備
2997	中津市	山国町長尾野	笹尾	680	9	7.7900		土砂流出防備
2998	中津市	耶馬溪町大字樋山路	芋ノ山	2350	1	2.4300		土砂流出防備
2999	中津市	本耶馬溪町東屋形	棕ノ木	757	10	9.3200		土砂流出防備
3000	中津市	本耶馬溪町東屋形	内作	2628	37	3.8700		土砂流出防備
3001	中津市	耶馬溪町大字大島	上ノ平	2540-1	7	22.2200		土砂流出防備
3002	中津市	耶馬溪町大字三尾母	覚恩寺	569	3	0.9404		土砂崩壊防備
3003	中津市	山国町小屋川	屋久野	221	7	5.2527		水源かん養
3004	中津市	本耶馬溪町折元	南熊ヶ岳	1396	9	7.8400		土砂流出防備
3005	中津市	本耶馬溪町折元	日平	1381	7	11.7900		土砂流出防備
3006	中津市	本耶馬溪町東谷	榛迫	1203	12	9.6500		土砂流出防備
3007	中津市	本耶馬溪町東谷	池臺	950	1	0.5200		土砂流出防備
3008	中津市	本耶馬溪町跡田	正ヶ平	2313	9	7.6400		土砂流出防備
3009	中津市	耶馬溪町大字福土	下ノ平	1306		0.7468		土砂流出防備
3010	中津市	本耶馬溪町東屋形	狐平	2020	23	11.0400		土砂流出防備
3011	中津市	耶馬溪町大字戸原	森ノ木	2640	3	6.5100		土砂流出防備
3012	中津市	耶馬溪町大字深耶馬	下鶴	2607-1		0.4000		土砂流出防備
3013	中津市	耶馬溪町大字宮園	上ノ山	1460	3	1.2600		土砂流出防備
3014	中津市	耶馬溪町大字山移	立平	1162	4	4.5800		土砂流出防備
3015	中津市	耶馬溪町大字川原口	上ノ迫	2263	2	2.4700		土砂流出防備
3016	中津市	耶馬溪町大字深耶馬	品垂	3157	2	8.7500	6.0800	水源かん養

3017	中津市	耶馬溪町大字戸原	栗木ヶ迫	2665	3	2.9600		土砂流出防備
3018	中津市	耶馬溪町大字金吉	上ノ山	1314-1	7	1.9700		土砂流出防備
3019	中津市	耶馬溪町大字山移	押ヶ平	5709		0.8600		土砂流出防備
3020	中津市	本耶馬溪町東屋形	棕ノ木	756		0.3500		土砂流出防備
3021	中津市	本耶馬溪町西屋形	道祖本	2085	1	1.7200		土砂崩壊防備
3022	中津市	本耶馬溪町西谷	上ノ山	2974		0.2900		土砂崩壊防備
3023	中津市	本耶馬溪町跡田	生木山	2174	4	5.2600		土砂流出防備
3024	中津市	本耶馬溪町東谷	梨木迫	3203	4	1.8500		土砂流出防備
3025	中津市	耶馬溪町大字山移	上ノ山	688-3	1	0.6300		土砂流出防備
3026	中津市	耶馬溪町大字山移	尾合戸	2257	1	0.5500		土砂流出防備
3027	中津市	本耶馬溪町東谷	廣内臺	1887	1	1.4200		土砂崩壊防備
3028	中津市	耶馬溪町大字栃木	築江	998	3	4.2500		土砂崩壊防備
3029	中津市	耶馬溪町大字栃木	岩ノ本	106		0.5000		土砂流出防備
3030	中津市	耶馬溪町大字山移	上ノ平	3944		1.1700		土砂流出防備
3031	中津市	耶馬溪町大字戸原	寺ノ上	2176	2	1.4500		土砂流出防備
3032	中津市	本耶馬溪町東谷	裏山	1394-1	54	53.1800		土砂流出防備
3033	中津市	山国町槻木	山奥	1	18	1.5860		水源かん養
3034	中津市	耶馬溪町大字中畑	モチノ木	1326	37	22.0900		土砂流出防備
3035	中津市	耶馬溪町大字中畑	下蔭平	105	7	1.8700		土砂流出防備
3036	中津市	耶馬溪町大字栃木	村ノ上	892	7	5.5000		土砂流出防備
3037	中津市	本耶馬溪町折元	南熊ヶ岳	1425-3	3	1.0300		土砂流出防備
3038	中津市	耶馬溪町大字樋山路	藤九郎畑	649	18	6.8400		水源かん養
3039	中津市	耶馬溪町大字深耶馬	中奥	2251-1	6	2.9500		土砂流出防備
3040	中津市	山国町槻木	猪ノ迫	1606		0.7126		土砂流出防備
3041	中津市	山国町長尾野	蓼原	417	1	3.7800		土砂流出防備
3042	中津市	山国町槻木	戸立	2955-1	1	21.7478		土砂流出防備
3043	中津市	耶馬溪町大字山移	畦畑	793-3	1	2.1500		土砂流出防備
3044	中津市	耶馬溪町大字宮園	屋敷	351	1	0.2200		土砂崩壊防備
3045	中津市	耶馬溪町大字川原口	上ノ迫	2266-1	1	2.7400		土砂流出防備
3046	中津市	耶馬溪町大字小友田	立女	473		16.3694		水源かん養
3047	中津市	耶馬溪町大字福土	藪ヶ畑	881	7	37.5600		水源かん養
3048	中津市	耶馬溪町大字山移	フスベノ	3112	3	0.2200		土砂流出防備
3049	中津市	本耶馬溪町西谷	向山	908	6	8.9400		土砂流出防備
3050	中津市	本耶馬溪町跡田	上尾添	2347	2	3.7900		土砂流出防備
3051	中津市	本耶馬溪町東屋形	ハシカケ	1878	12	5.3300		土砂流出防備
3052	中津市	本耶馬溪町東屋形	ウドミ迫	1677	11	6.3200		土砂流出防備
3053	中津市	本耶馬溪町東谷	池臺	951	4	1.4500		土砂崩壊防備
3054	中津市	本耶馬溪町東谷	平原	2524-1		1.3800		土砂崩壊防備
3055	中津市	本耶馬溪町東谷	堂ノ上	163	1	0.1400		土砂崩壊防備
3056	中津市	本耶馬溪町折元	田ノ平	1282		1.9900		土砂崩壊防備
3057	中津市	耶馬溪町大字山移	上ノ山	688-2	7	1.2000		土砂崩壊防備
3058	中津市	耶馬溪町大字戸原	小裏	2108		0.8700		土砂崩壊防備
3059	中津市	耶馬溪町大字戸原	森ノ木	2638-1		0.0800		土砂流出防備
3060	中津市	耶馬溪町大字深耶馬	南平	3147-1		0.0000	0.3600	土砂流出防備
3061	中津市	耶馬溪町大字柿坂	中山ヲトシ	216	12	4.6900		土砂流出防備
3062	中津市	本耶馬溪町西谷	松山迫	1644	18	7.7200		土砂流出防備
3063	中津市	本耶馬溪町西谷	落シ石	2460	7	7.5000		土砂流出防備
3064	中津市	本耶馬溪町東谷	置石	325	3	5.1200		土砂流出防備
3065	中津市	本耶馬溪町東谷	上ノ平	112	4	3.9300		土砂流出防備
3066	中津市	本耶馬溪町折元	マカイハラ	1718-1	4	11.9100		土砂流出防備
3067	中津市	本耶馬溪町西屋形	柚木	2610	1	1.7200		土砂流出防備
3068	中津市	本耶馬溪町西屋形	六シヲ	2644	13	13.6800		土砂流出防備
3069	中津市	本耶馬溪町西屋形	長迫	1900	76	27.8500		土砂流出防備
3070	中津市	耶馬溪町大字大島	長尾	4315-1	14	52.2300		水源かん養
3071	中津市	耶馬溪町大字山移	炭釜ノ下	214-16	2	8.8000		土砂流出防備
3072	中津市	耶馬溪町大字深耶馬	日平	2703-1	4	1.6500		土砂崩壊防備
3073	中津市	耶馬溪町大字小友田	ツクエ	441-1	2	0.5055		土砂崩壊防備
3074	中津市	本耶馬溪町西屋形	奥畑道	2234	3	3.6000		土砂流出防備
3075	中津市	耶馬溪町大字深耶馬	尾名子	182	3	50.0800		水源かん養

3076	中津市	本耶馬溪町落合	ゴウシキ	1093	2	2.8400	土砂流出防備
3077	中津市	耶馬溪町大字大島	狸山	2742-1	17	19.3600	土砂流出防備
3078	中津市	耶馬溪町大字樋山路	三ツ山	1567	3	8.3600	土砂流出防備
3079	中津市	本耶馬溪町東谷	中尾山	4106	7	9.9100	土砂流出防備
3080	中津市	本耶馬溪町西谷	北ノ迫	2052-1	5	12.2100	土砂流出防備
3081	中津市	本耶馬溪町西谷	寺ノ迫	4209	9	6.7200	土砂流出防備
3082	中津市	耶馬溪町大字深耶馬	深田	3311-1	2	1.5000	土砂崩壊防備
3083	中津市	耶馬溪町大字大野	下宇曾	3260	1	0.8300	土砂崩壊防備
3084	中津市	耶馬溪町大字小友田	ツクエ	442-4		0.2104	土砂崩壊防備
3085	中津市	耶馬溪町大字深耶馬	久留見	2613		0.9200	土砂崩壊防備
3086	中津市	耶馬溪町大字深耶馬	石原	3272	1	0.1400	土砂崩壊防備
3087	中津市	本耶馬溪町多志田	荒平	1239-1		0.1200	風致
3088	中津市	耶馬溪町大字柿坂	板付	732-1	9	3.4900	土砂流出防備
3089	中津市	本耶馬溪町東屋形	人中木	3088	7	10.6500	土砂流出防備
3090	中津市	耶馬溪町大字金吉	ヤナゼ	1844	5	3.2800	土砂流出防備
3091	中津市	耶馬溪町大字金吉	午王ノ向	3233	17	13.4700	水源かん養
3092	中津市	耶馬溪町大字金吉	由ヶ迫	2973	2	3.5500	土砂流出防備
3093	中津市	耶馬溪町大字深耶馬	大間	2021	1	2.4700	土砂流出防備
3094	中津市	耶馬溪町大字栃木	築江	991		0.5300	土砂崩壊防備
3095	中津市	山国町長尾野	梨子ノ木平	558	1	7.8300	土砂流出防備
3096	中津市	耶馬溪町大字大島	スベコノハナ	2055	3	0.1800	土砂流出防備
3097	中津市	耶馬溪町大字大野	丸尾	848	6	5.9700	土砂流出防備
3098	中津市	耶馬溪町大字山移	立石	3703	1	2.6200	土砂流出防備
3099	中津市	耶馬溪町大字山移	大山峯	5611-2	1	1.4200	土砂流出防備
3100	中津市	本耶馬溪町西屋形	黒岩	2761	9	2.5800	土砂流出防備
3101	中津市	本耶馬溪町西屋形	貝返	2482	9	4.7700	土砂流出防備
3102	中津市	本耶馬溪町西屋形	井ノ迫	1508-1	6	2.4800	土砂流出防備
3103	中津市	本耶馬溪町折元	日平	1391	1	2.7100	土砂流出防備
3104	中津市	本耶馬溪町跡田	正ヶ平	2314	2	4.2700	土砂崩壊防備
3105	中津市	三光臼木	山ノ神	1848-2	1	9.5826	土砂崩壊防備
3106	中津市	本耶馬溪町落合	ウド	695	7	19.5500	土砂流出防備
3107	中津市	山国町中摩	小田谷	6085	1	0.1060	土砂流出防備
3108	中津市	本耶馬溪町落合	ウムシ畠	127	7	5.6300	水源かん養
3109	中津市	本耶馬溪町西屋形	イラノコエ	2316	7	3.6400	土砂流出防備
3110	中津市	本耶馬溪町落合	山犬谷	1362	2	27.4600	土砂流出防備
3111	中津市	本耶馬溪町西屋形	中樋迫	1499	15	2.1900	土砂流出防備
3112	中津市	耶馬溪町大字大島	下ノ迫	1906-1	9	2.5400	土砂流出防備
3113	中津市	山国町宇曾	太田ヶ谷	1258	5	1.9000	土砂流出防備
3114	中津市	耶馬溪町大字川原口	上ノ平	2088-1	1	0.5300	土砂崩壊防備
3115	中津市	耶馬溪町大字金吉	葛掛ノ下	2932	6	3.0000	土砂崩壊防備
3116	中津市	耶馬溪町大字樋山路	上小倉	2340-1		0.4200	土砂流出防備
3117	中津市	本耶馬溪町西屋形	雲鶴平	164		1.9500	土砂流出防備
3118	中津市	本耶馬溪町西谷	赤禿	5356		6.5000	土砂流出防備
3119	中津市	山国町槻木	夏焼谷	1757	1	0.8187	土砂流出防備
3120	中津市	耶馬溪町大字深耶馬	出口	2004-1	4	5.4100	土砂流出防備
3121	中津市	耶馬溪町大字柿坂	戸ノ鼻	1554	2	1.3800	土砂流出防備
3122	中津市	耶馬溪町大字金吉	甲宮ノ脇	1835	3	2.2000	土砂流出防備
3123	中津市	三光臼木	岩宇土	1839	2	3.4684	土砂流出防備
3124	中津市	本耶馬溪町東谷	石原迫	5722	3	6.5900	土砂流出防備
3125	中津市	耶馬溪町大字福土	三ツ葉山	742	1	4.0279	土砂流出防備
3126	中津市	耶馬溪町大字山移	要ヶ平	5952	1	1.5300	土砂流出防備
3127	中津市	耶馬溪町大字柿坂	船付	189	31	12.9300	土砂流出防備
3128	中津市	耶馬溪町大字山移	要ヶ平	5956	2	2.1000	土砂流出防備
3129	中津市	本耶馬溪町西谷	小迫	4236-1	1	8.3900	土砂流出防備
3130	中津市	本耶馬溪町西谷	赤禿	5361-1	1	25.4500	土砂流出防備
3131	中津市	本耶馬溪町落合	樋迫	707	1	6.8800	土砂流出防備
3132	中津市	耶馬溪町大字金吉	ヤナゼ	1866	12	9.8500	土砂流出防備
3133	中津市	耶馬溪町大字戸原	小迫	2301		0.0700	土砂流出防備
3134	中津市	山国町草本	大廻ノ	1577		2.8678	水源かん養



3135	中津市	山国町槻木	宇戸迫	3206		3.8463		土砂流出防備
3136	中津市	三光田口	長谷ヶ迫	3664	2	8.0004		土砂流出防備
3137	中津市	三光田口	長谷ヶ迫	3668	3	7.9335		土砂流出防備
3138	中津市	本耶馬溪町東谷	平原	2512	1	0.7894		土砂流出防備
3139	中津市	耶馬溪町大字福土	三ツ葉山	748	1	6.0985		土砂流出防備
3140	中津市	耶馬溪町大字山移	立平	5993	1	0.9800		土砂流出防備
3141	中津市	山国町守實	トウシリ	2468	7	2.7549		土砂流出防備
3142	中津市	山国町槻木	焼尾	2633		1.0987		土砂崩壊防備
3143	中津市	本耶馬溪町落合	小畑ヶ	138	8	8.4500		水源かん養
3144	中津市	耶馬溪町大字福土	上ノ迫	1620-1	7	11.4815		土砂流出防備
3145	中津市	山国町小屋川	不動口	1575	7	23.5945		土砂流出防備
3146	中津市	本耶馬溪町東屋形	板木口	1119	2	1.4000		土砂流出防備
3147	中津市	本耶馬溪町曾木	青	1967	3	2.3400		土砂崩壊防備
3148	中津市	本耶馬溪町東屋形	カマデ	3094	8	12.7817		土砂流出防備
3149	中津市	山国町宇曾	掛地	1313-1	1	0.4702		土砂崩壊防備
3150	中津市	耶馬溪町大字深耶馬	尾名子	183-2		4.2500		水源かん養
3151	中津市	山国町槻木	堂岸	2891-2	3	3.3319		土砂流出防備
3152	中津市	山国町草本	中鶴	1162-1	7	18.5026		水源かん養
3153	中津市	山国町小屋川	不動口	1573	1	18.9900		土砂流出防備
3154	中津市	耶馬溪町大字戸原	夏木原	2366-1	8	41.6532		水源かん養
3155	中津市	耶馬溪町大字深耶馬	切詰	497-1		5.7400		干害防備
3156	中津市	耶馬溪町大字福土	西川内奥	1173-5	6	33.8012		水源かん養
3157	中津市	三光上深水	屋敷ノ上	2903	2	3.6853		土砂流出防備
3158	中津市	耶馬溪町大字大野	台	3897-1	1	29.9411		水源かん養
3159	中津市	耶馬溪町大字柿坂	セシロ	246-1		1.0376		土砂流出防備
3160	中津市	耶馬溪町大字川原口	アンノウシロ	2569	4	71.7700		水源かん養
3161	中津市	耶馬溪町大字大野	桑木塚	3432	1	23.0000		水源かん養
3162	中津市	本耶馬溪町東谷	弥太郎	4433	22	30.8950		水源かん養
3163	中津市	耶馬溪町大字福土	後迫	528-1	10	21.1536		水源かん養
3164	中津市	本耶馬溪町折元	マカイハラ	1719	6	16.1300		土砂流出防備
3165	中津市	山国町守実	辻ノ上	3573-1	11	9.4341		水源かん養
3166	中津市	耶馬溪町大字川原口	トノ上	2450	5	14.1500		水源かん養
3167	中津市	耶馬溪町大字中畑	奥野	1290	7	6.1965		水源かん養
3168	中津市	耶馬溪町大字大野	桑木塚	3443	1	30.9300		水源かん養
3169	中津市	山国町平小野	古屋敷	1467-1	1	13.0000		水源かん養
3170	中津市	山国町槻木	平ヶ迫	686	8	24.1594		土砂流出防備
3171	中津市	山国町槻木	辻向	3219	3	2.9473		土砂流出防備
3172	中津市	耶馬溪町大字福土	柳原	328	2	18.2800		水源かん養
3173	中津市	耶馬溪町大字深耶馬	四本松ヨリ長尾口迄	1197-1	1	23.7200		水源かん養
3174	中津市	山国町槻木	芥紙	271	3	1.8183		土砂流出防備
3175	中津市	山国町草本	高橋山	614	3	0.2377		土砂崩壊防備
3176	中津市	耶馬溪町大字金吉	田ノ平	878	30	16.9500		土砂流出防備
3177	中津市	本耶馬溪町西屋形	イラノコエ	2335-1	1	2.4500		土砂流出防備
3178	中津市	耶馬溪町大字中畑	奥野	1289-1		43.5550		土砂流出防備
3179	中津市	耶馬溪町大字宮園	唐笠	1447	22	170.3098		水源かん養
3180	豊後高田市	落	栃	2391		0.3000		風致
3181	豊後高田市	呉崎	直入	756-2		0.7998		防風
3182	豊後高田市	呉崎	広瀬	3807	1	2.0063		防風
3183	豊後高田市	真中	草場	1491	3	0.2900		土砂崩壊防備
3184	豊後高田市	一畑	石ヲテ	51	3	0.5800		土砂崩壊防備
3185	豊後高田市	平野	間戸岩	3703	9	3.7300		土砂流出防備
3186	豊後高田市	小田原	寺山	381-26	6	0.2280		土砂流出防備
3187	豊後高田市	嶺崎	高山	1685-2	12	2.2530		土砂流出防備
3188	豊後高田市	平野	小曲	3672-5	1	3.7350		土砂流出防備
3189	豊後高田市	一畑	ホコヲテ	1	13	83.5881		水源かん養
3190	豊後高田市	小田原	寺山	381-2	10	0.4600		土砂流出防備
3191	豊後高田市	嶺崎	堂山	4621	5	1.5300		土砂流出防備
3192	豊後高田市	一畑	トヲメン	126	51	20.8100		水源かん養
3193	豊後高田市	佐野	丸山	4839		59.2081		水源かん養

3194	豊後高田市	加礼川	松ヶ迫	508	7	0.2160		土砂流出防備
3195	豊後高田市	荒尾	西ノ山	566	44	8.5500		土砂流出防備
3196	豊後高田市	梅ノ木	トムレ	1179	30	25.6400		土砂流出防備
3197	豊後高田市	長岩屋	ウトノ迫	2432	33	14.7750		土砂流出防備
3198	豊後高田市	小田原	小ヶ倉	21	91	79.1960		水源かん養
3199	豊後高田市	呉崎	広瀬	3516	2	3.6228		防風
3200	豊後高田市	加礼川	竹ノ内	2643	34	5.0900		土砂流出防備
3201	豊後高田市	大力	柿ノ木迫	2142	13	41.8300		水源かん養
3202	豊後高田市	小田原	ツル	132	23	32.8100		土砂流出防備
3203	豊後高田市	嶺崎	堂山	4641	5	1.0800		土砂流出防備
3204	豊後高田市	大力	松ノ木畑	868	5	0.8700		土砂流出防備
3205	豊後高田市	一畑	イモノヲ	130-1	8	16.8700		水源かん養
3206	豊後高田市	落	音無久保	1917	1	0.3400		土砂流出防備
3207	豊後高田市	落	水ヶ迫	3584	4	1.0400		土砂流出防備
3208	豊後高田市	嶺崎	上弓切	3442	3	1.1500		土砂流出防備
3209	豊後高田市	相原	三ツ石	2128-1	3	10.6100		土砂流出防備
3210	豊後高田市	加礼川	荒竹	2895-1		0.2063		水源かん養
3211	豊後高田市	加礼川	平城	2774	6	0.8149		土砂流出防備
3212	豊後高田市	佐野	東大平	1312-205	4	3.9506		土砂流出防備
3213	豊後高田市	佐野	中畑	3941	4	1.4302		土砂流出防備
3214	豊後高田市	嶺崎	タノキ	3724	12	0.6213		土砂流出防備
3215	豊後高田市	嶺崎	高山	1728	13	0.3659		土砂流出防備
3216	豊後高田市	相原	三ツ石	2128-38	11	10.6868		土砂流出防備
3217	豊後高田市	小田原	寺山	367-1	5	5.6800		土砂流出防備
3218	豊後高田市	嶺崎	堂山	4599	15	6.9828		土砂流出防備
3219	豊後高田市	田染平野	小曲	3639	1	0.3100		土砂流出防備
3220	豊後高田市	加礼川	道仙	2717-1	1	0.3974		土砂流出防備
3221	豊後高田市	加礼川	トゴロ	2261	13	10.0800		土砂流出防備
3222	豊後高田市	香々地	塩屋	3595	1	8.4381		防風
3223	豊後高田市	見目	目串	4934	14	3.9318		魚つき
3224	豊後高田市	香々地	尾崎	5277-1	12	1.4812	0.2214	魚つき
3225	豊後高田市	堅来	大林	4962	6	2.0206		魚つき
3226	豊後高田市	堅来	石場	92	11	1.2419		魚つき
3227	豊後高田市	羽根	今宮	3793	17	2.6807	1.7060	魚つき
3228	豊後高田市	臼野	板敷	10-1	2	0.9203	0.1200	魚つき
3229	豊後高田市	臼野	不知	358	20	1.8821		魚つき
3230	豊後高田市	臼野	猫部	4295-2	13	2.0416	1.0728	魚つき
3231	豊後高田市	見目	須川	4067	7	0.6471		防風
3232	豊後高田市	見目	須川	4066	10	0.8570		防風
3233	豊後高田市	見目	堀切	4017	12	0.7458		防風
3234	豊後高田市	臼野	板敷	10-1	9	0.5265		防風
3235	豊後高田市	羽根	今宮	3832-1	13	1.3772		防風
3236	豊後高田市	黒土	上黒土乙	5017	8	3.5279		土砂流出防備
3237	豊後高田市	夷	石原	1383-1	8	3.0169		土砂流出防備
3238	豊後高田市	羽根	平佐	2178	2	1.2428		土砂崩壊防備
3239	豊後高田市	羽根	松津	3859	6	1.1210		防風
3240	豊後高田市	見目	長岬	4060		4.7930	4.6917	保健
3241	豊後高田市	夷	狩場奥山	4544-2	2	0.8732		土砂流出防備
3242	豊後高田市	夷	大休	463	4	0.5612		土砂流出防備
3243	豊後高田市	夷	板井中塚	3734-1	19	2.9279		土砂流出防備
3244	豊後高田市	香々地	三ツ塚	5890	8	0.9580		防風
3245	豊後高田市	西真玉	潮見	6356	4	6.5116		防風
3246	豊後高田市	見目	家老	2094	5	0.5404		土砂流出防備
3247	豊後高田市	小畑	胸反り	940	2	0.0450		土砂流出防備
3248	豊後高田市	臼野	猫部	4337-1	2	0.2138		防風
3249	豊後高田市	香々地	割石	5597	10	1.0223		防風
3250	豊後高田市	夷	狩場中野	5332	13	0.9941		土砂流出防備
3251	豊後高田市	夷	堀田ノ上	89	141	69.3922		干害防備
3252	豊後高田市		庄屋矢垣	2858-1	511	140.5355		干害防備

3253	豊後高田市	上香々地	秋本	1963-1	775	145.2903		干害防備
3254	豊後高田市	香々地	谷上	62-2	165	23.5791		干害防備
3255	豊後高田市	夷	彦四郎	290	15	2.1086		土砂流出防備
3256	豊後高田市	黒土	小河内ニシ	5301-1	8	0.7468		土砂流出防備
3257	豊後高田市	堅来	石場	92	10	1.2661		防風
3258	豊後高田市	見目	高辻	1357-1	345	87.4108		干害防備
3259	豊後高田市	黒土	下黒土中村	1713-2	27	4.0610		土砂流出防備
3260	豊後高田市	黒土	上黒土小迫	4536	34	4.3528		土砂流出防備
3261	豊後高田市	黒土	上黒土ミト一	5162-2	47	2.3305		土砂流出防備
3262	豊後高田市	黒土	上黒土荒谷	4837	16	0.9532		土砂流出防備
3263	豊後高田市	黒土	上黒土岡	4565	35	2.8740		土砂流出防備
3264	豊後高田市	黒土	三畑トヤ	2655-1	25	17.6865		土砂流出防備
3265	豊後高田市	臼野	猫部	4295-2	7	1.1438		防風
3266	豊後高田市	夷	徳間	158	7	0.6066		土砂流出防備
3267	豊後高田市	夷	狩場鬼ヶ場	4446	2	2.1387		土砂流出防備
3268	豊後高田市	羽根	四垣	2321	29	6.3809		土砂流出防備
3269	豊後高田市	黒土	下黒土中村	1762		0.4202		土砂崩壊防備
3270	豊後高田市	黒土	下黒土小川内	1337	4	1.4573		土砂流出防備
3271	豊後高田市	黒土	下黒土小松迫	1176	4	2.3748		土砂流出防備
3272	豊後高田市	夷	狩場鬼ヶ城	4431	1	5.1317		土砂流出防備
3273	豊後高田市		庄屋矢垣	2819	2	0.1610		土砂崩壊防備
3274	豊後高田市	黒土	上黒土シリ付	5007-1	3	20.6260		水源かん養
3275	豊後高田市	夷	狩場五太郎	5256	30	29.8052		水源かん養
3276	豊後高田市	夷	平原	3768		0.1684		土砂流出防備
3277	豊後高田市	黒土	下黒土中ノ坊	3-2	4	1.9550		土砂流出防備
3278	豊後高田市	黒土	下黒土竜門	1550	29	7.6886		土砂流出防備
3279	豊後高田市	上香々地	猪爪	3008	4	0.2060		干害防備
3280	豊後高田市	夷	彦四郎	278	2	0.2400		土砂流出防備
3281	豊後高田市	黒土	三畑トヤ	2674	2	8.2858		土砂流出防備
3282	豊後高田市	夷	狩場鬼ヶ城	4424-1	71	82.6482		干害防備
3283	豊後高田市	夷	狩場鬼ヶ城	4427	4	10.8735		土砂流出防備
3284	豊後高田市	黒土	下黒土大谷	1229	69	54.5214		土砂流出防備
3285	豊後高田市	沓掛	鍋山	2774	2	19.3442		水源かん養
3286	豊後高田市	石丸	出原山口	1738	11	4.6787		水源かん養
3287	豊後高田市	見目	波戸 (無番地)			0.1119		防風
3288	豊後高田市	上香々地	小園	4870	9	0.4358		土砂流出防備
3289	豊後高田市	夷	狩場平所	4934-2	1	6.6540		水源かん養
3290	豊後高田市	夷	三助	1278-1	2	1.1938		土砂崩壊防備
3291	豊後高田市	黒土	上黒土荒谷	4895	48	15.1634		土砂流出防備
3292	豊後高田市	夷	流田	2102	29	8.4952		水源かん養
3293	豊後高田市	夷	鍛冶迫	1890	58	13.2964		水源かん養
3294	豊後高田市	夷	上ノ迫	1807	25	11.9716		水源かん養
3295	宇佐市	乙女新田	生島	400-1	15	3.5600		防風
3296	宇佐市	浜高家	竜宮廻	642	4	0.2386		防風
3297	宇佐市	下庄	東磯	1	21	1.0393		防風
3298	宇佐市	今仁	大平	1152-2		1.1500		土砂流出防備
3299	宇佐市	郡中新田	御許山	282	1	0.6000		防風
3300	宇佐市	安心院町寒水	中州	738-1	5	54.2200		土砂流出防備
3301	宇佐市	安心院町釜ノ口	井出上	799	3	0.1102		土砂流出防備
3302	宇佐市	安心院町釜ノ口	道万	1949	3	26.5807		水源かん養
3303	宇佐市	院内町日岳	山ノ迫	912-3	2	25.0000		水源かん養
3304	宇佐市	院内町滝貞	ウシロ畑	336	128	661.3305		水源かん養
3305	宇佐市	麻生	山葉	2813	109	392.5712		水源かん養
3306	宇佐市	院内町田所	大藪	481-12	101	685.3165		水源かん養
3307	宇佐市	安心院町萱籠	須崎ノ上	359-1	84	405.7519		水源かん養
3308	宇佐市	院内町香下	妙見南平	954	33	12.2300		土砂流出防備
3309	宇佐市	出光	江熊平	896-1		11.0000		土砂崩壊防備
3310	宇佐市	院内町小野川内	谷之迫	118	697	1,198.9154		水源かん養
3311	宇佐市	安心院町東椎屋	東野	870	4	22.7900		水源かん養

3312	宇佐市	院内町小平	アコヲド	158-1	19	177.9300		水源かん養
3313	宇佐市	院内町上恵良	長福寺	33-1	16	1.1200		土砂崩壊防備
3314	宇佐市	安心院町熊	ヌメリ川	186	14	4.4700		土砂崩壊防備
3315	宇佐市	麻生	大川内	1869	19	23.4800		土砂流出防備
3316	宇佐市	麻生	落合	5352	3	2.3400		土砂崩壊防備
3317	宇佐市	安心院町熊	ナギヤブ	86	38	112.3900		水源かん養
3318	宇佐市	山袋	高山	515	27	9.0000		土砂流出防備
3319	宇佐市	正覚寺	北上ノ原	1521-1	34	21.3747		土砂流出防備
3320	宇佐市	山袋	稲積	727	32	26.6000		水源かん養
3321	宇佐市	院内町齊藤	長迫	1191-10	6	0.2892		土砂崩壊防備
3322	宇佐市	院内町定別当	上早田	1145	19	13.7800		水源かん養
3323	宇佐市	麻生	鳥尾	2141	9	0.6168		土砂流出防備
3324	宇佐市	麻生	東ノ上	2280	10	0.6600		土砂流出防備
3325	宇佐市	院内町田所	葛根塚	397-5		0.1000		土砂崩壊防備
3326	宇佐市	江熊	亀ノ甲	529	1	0.5700		土砂流出防備
3327	宇佐市	麻生	ムタ	2386	1	0.4000		土砂流出防備
3328	宇佐市	熊	柳ノ本	1664	193	238.3879		水源かん養
3329	宇佐市	山袋	水落	240	149	84.9809		水源かん養
3330	宇佐市	院内町原口	北平	671-1		17.3400		土砂流出防備
3331	宇佐市	院内町北山	立平	433	1	0.0880		土砂流出防備
3332	宇佐市	江熊	石ヶ谷	834	1	0.1121		土砂流出防備
3333	宇佐市	院内町定別当	森木原	847	13	4.5330		水源かん養
3334	宇佐市	安心院町寒水	中畑	721	1	89.7800		水源かん養
3335	宇佐市	麻生	仙人田	3617	4	0.9100		水源かん養
3336	宇佐市	安心院町矢津	栗ノ木平	385	2	28.6222		土砂流出防備
3337	宇佐市	院内町定別当	横谷ノ平	1731		25.7107	25.7107	保健
3338	宇佐市	上矢部	柏	1748	6	1.6500		水源かん養
3339	宇佐市	安心院町寒水	堂ノ本	884	3	7.0900		水源かん養
3340	宇佐市	安心院町寒水	中洲	723-33		26.7500		水源かん養
3341	宇佐市	赤尾	鳥帽子	1507	1	0.0745		土砂流出防備
3342	宇佐市	麻生	中野	3707	1	0.0217		土砂流出防備
3343	宇佐市	麻生	佛法ヶ平	311	1	0.0598		土砂流出防備
3344	宇佐市	江熊	石ヶ谷	840	1	0.9900		土砂流出防備
3345	宇佐市	上矢部	上谷山	282	17	17.3200		土砂流出防備
3346	宇佐市	院内町土岩屋	川原ノ山	94	20	3.1400		土砂流出防備
3347	宇佐市	安心院町寒水	中洲	723-35		6.4000		水源かん養
3348	宇佐市	安心院町萱籠	迫ノ久保	533	1	4.3500		水源かん養
3349	宇佐市	南宇佐	大宮迫	149	280	132.0150		水源かん養
3350	宇佐市	院内町羽馬礼	長谷	614-9	21	30.3200		水源かん養
3351	宇佐市	日足	下り山	1558-1	1	2.8000		水源かん養
3352	宇佐市	院内町羽馬礼	長谷	614-5	6	19.1300	19.1300	保健
3353	宇佐市	院内町日岳	鍛冶屋	382	2	4.7100		土砂流出防備
3354	宇佐市	麻生	小谷	1695	1	10.4300		土砂流出防備
3355	宇佐市	麻生	石原迫	27	17	23.4600		土砂流出防備
3356	宇佐市	麻生	山	3634	5	4.7400		水源かん養
3357	宇佐市	下拝田	北平	1068-1	2	90.6000		水源かん養
3358	宇佐市	院内町小野川内	出口迫	274	16	14.6500		水源かん養
3359	宇佐市	院内町原口	深見代	137	43	12.8731	12.8731	保健
3360	宇佐市	山口	七枝	33	3	0.5200		土砂流出防備
3361	宇佐市	院内町定別当	佛ノ塔	445	7	2.8900		土砂流出防備
3362	宇佐市	灘	小向	591	13	1.0470		土砂流出防備
3363	宇佐市	院内町定別当	佛ノ塔	480	17	4.9100		土砂流出防備
3364	宇佐市	上時枝	西光寺山	1223-5		0.3000		土砂崩壊防備
3365	宇佐市	麻生	杖立	209	11	12.9300		土砂流出防備
3366	宇佐市	安心院町大見尾	内田	167		0.0900		土砂崩壊防備
3367	宇佐市	院内町定別当	竹ノ本	709		0.1600		土砂崩壊防備
3368	宇佐市	熊	本谷	572-1	3	0.9600		土砂流出防備
3369	宇佐市	院内町下恵良	坂口	244-2	3	0.6700		土砂流出防備
3370	宇佐市	麻生	尾峯	2516	2	0.5600		土砂崩壊防備

3371	宇佐市	山口	城山	268		0.1100		土砂崩壊防備
3372	宇佐市	山口	東下万里	1351	5	1.0100		土砂崩壊防備
3373	宇佐市	院内町原口	深見代	137	43	12.8731		水源かん養
3374	宇佐市	下矢部	七ツ枝	1111	193	65.9000		水源かん養
3375	宇佐市	下矢部	陣ヶ平	2092	42	35.6500		水源かん養
3376	宇佐市	麻生	松原	4334		0.2800		土砂崩壊防備
3377	宇佐市	院内町下恵良	谷門	174	2	8.8400		土砂流出防備
3378	宇佐市	院内町定別当	中村谷	630	14	6.8200		土砂流出防備
3379	宇佐市	安心院町南畑	尻梨	3331-1	14	11.4700		水源かん養
3380	宇佐市	麻生	林口	3231	3	0.8000		土砂崩壊防備
3381	宇佐市	安心院町釜ノ口	小平	1803		0.0700		土砂崩壊防備
3382	宇佐市	安心院町房ヶ畑	田平	86-2		0.6100		土砂崩壊防備
3383	宇佐市	院内町北山	高久保	647	7	3.4100		土砂崩壊防備
3384	宇佐市	院内町五名	小野	508	3	0.7600		土砂崩壊防備
3385	宇佐市	院内町下余	堀切	337	31	6.3600		土砂流出防備
3386	宇佐市	院内町定別当	上ノ山	56	53	17.0800		水源かん養
3387	宇佐市	安心院町釜ノ口	中譲葉	1530-2	2	1.3500		水源かん養
3388	宇佐市	下矢部	無田	1782	123	33.3100		水源かん養
3389	宇佐市	安心院町上内河野	南船ヶ谷	1001-3	3	0.1220		水源かん養
3390	宇佐市	安心院町寒水	中洲	723-16	1	0.3000		水源かん養
3391	宇佐市	安心院町釜ノ口	譲葉	1488	3	1.4500		水源かん養
3392	宇佐市	安心院町寒水	除ノ上	1060	2	0.1100		水源かん養
3393	宇佐市	安心院町寒水	中洲	723-13		1.0500		水源かん養
3394	宇佐市	安心院町房ヶ畑	屋敷	641	1	0.7600		土砂崩壊防備
3395	宇佐市	安心院町寒水	中洲	723-42	1	1.4100		水源かん養
3396	宇佐市	院内町羽馬礼	捨場	34-1	24	47.5900		土砂流出防備
3397	宇佐市	安心院町萱籠	崩ヶ迫	822-2	1	0.9100		水源かん養
3398	宇佐市	院内町羽馬礼	長迫	412-1	3	1.6500		土砂流出防備
3399	宇佐市	麻生	上瀬戸	3783	16	4.2207		水源かん養
3400	宇佐市	院内町宮原	奥	241-1		0.4100		土砂流出防備
3401	宇佐市	院内町大坪	屋敷ノ上	172	16	6.3800		土砂流出防備
3402	宇佐市	麻生	平松	1460	63	35.4000		土砂流出防備
3403	宇佐市	安心院町畳石	下ノ平	42-1	3	0.3900		土砂流出防備
3404	宇佐市	院内町宮原	前	188	21	13.6700		土砂流出防備
3405	宇佐市	安心院町熊	倉谷	2080	7	4.9600		土砂流出防備
3406	宇佐市	上矢部	友形山	2088-10	3	4.8777		水源かん養
3407	宇佐市	麻生	小迫	3575	154	30.8426		水源かん養
3408	宇佐市	院内町大重見	石井	379-1	65	15.1800		土砂流出防備
3409	宇佐市	麻生	トビ	3730	14	5.0144		土砂流出防備
3410	宇佐市	院内町土岩屋	屋敷ノ上	154		0.2000		土砂崩壊防備
3411	宇佐市	院内町日岳	向大丸	913-3	60	12.3765		水源かん養
3412	宇佐市	院内町大副	田代	200	35	12.3526		土砂流出防備
3413	宇佐市	安心院町寒水	中州	781	6	47.8000		土砂流出防備
3414	宇佐市	安心院町川底	深迫	165	5	0.6735		土砂崩壊防備
3415	宇佐市	麻生	山添	4529		0.2200		土砂流出防備
3416	宇佐市	安心院町妻垣	小ノ山	456-1	13	31.5000		干害防備
3417	宇佐市	立石	奈良山	1181-2	13	3.1100		水源かん養
3418	宇佐市	院内町北山	上ミガココロ	341		45.3713		水源かん養
3419	宇佐市	院内町小野川	兎谷	1027	12	1.3698		水源かん養
3420	宇佐市	安心院町新原	ホキ	483	1	0.5000		土砂流出防備
3421	宇佐市	安心院町萱籠	須崎	220-1		0.9500		土砂崩壊防備

17 大分県農村振興局所管 地すべり防止区域一覧

(農村基盤整備課)

番号	局番	局名	区域名	フリガナ	所在地	指定申請日	指定日	告示番号	指定面積(ha)	追加申請日	追加指定日	告示番号	追加面積(ha)	合計面積(ha)
1	4	西部	赤石本村	アカシホンムラ	日田市前津江町赤石	H2.11.9	H4.3.16	343	25.61	-	-	-	0	25.61
2	3	豊肥大野	北平	キタヒラ	豊後大野市朝地町栗林・綿田	H7.11.16	H8.6.17	946	76.94	H17.8.11	H18.1.16	39	2.10	79.04
3	4	西部	中村	ナカムラ	日田市中津江村枳野	H8.10.24	H9.3.25	424	11.00	-	-	-	0	11.00
4	1	東部日出	灘手	ナダテ	杵築市守江	H11.4.6	H11.7.9	892	50.51	H18.10.10	H19.1.30	102	0.75	51.26
5	2	中部	花合野	カコノ	由布市湯布院町湯平	H11.9.6	H12.4.5	567	79.58	H22.6.15	H22.12.6	2047	0.13	79.71
6	5	北部	田平	タヒラ	宇佐市院内町土岩屋・台・田平	H13.12.10	H14.3.29	925	55.85	-	-	-	0	55.85
7	5	北部	来鉢	カハチ	宇佐市院内町来鉢	H13.12.10	H14.3.29	924	27.89	-	-	-	0	27.89
8	4	西部	坂ノ下	サカノジタ	日田市前津江町大野	H15.9.19	H16.2.9	254	16.95	-	-	-	0	16.95
9	4	西部	桐木	キルギ	玖珠郡九重町後野上・野上	H20.3.21	H20.11.13	1620	43.10	-	-	-	0	43.10

1 8 大分県農地海岸保全区域一覽表

(農村基盤整備課)

沿岸名	海岸名	地区名	保全区域	区域延長	防護面積	防護人口	管理者	指定年月日	県告示No	所管
豊前・豊後	高田	水崎	豊後高田市大字水崎沖新田1433番地先 豊後高田市大字高田浦北2386の1番地先	2,550	143	892	県知事	S51. 4. 6	353	北部
豊前・豊後	高田	西国東第一	豊後高田市大字呉崎字新開3160番地先 豊後高田市大字呉崎字東桂3348番地先	3,558	148	391	県知事	S56. 4. 3	396	北部
豊前・豊後	高田	西国東第二	豊後高田市大字呉崎字日眞生2218の3番地先 豊後高田市大字草地区塩浜7060の2番地先	5,449	195	266	県知事	S48. 12. 21	883	北部
豊前・豊後	真玉	西国東第三	豊後高田市真玉町西真玉字新田与八郎86の2番地先 豊後高田市真玉町西真玉字浜真玉新田2004番地先	5,499	249	215	県知事	S48. 12. 21	885	北部
豊前・豊後	竹田津港	竹田津	国東市国見町大字鬼籠字清水2の1778番地先 国東市国見町大字櫛来海北迫2050の2番地先	1,887	39	50	県知事	S44. 10. 7	646	東部
豊前・豊後	櫛来港	櫛来	国東市国見町大字櫛来明治甲戌新開212字番地先 国東市国見町大字櫛来明治甲戌新開182の3字番地先	1,076	24	20	県知事	S48. 12. 28	919	東部
豊前・豊後	岐部港	岐部	国東市国見町大字岐部字尾迫108番地先 国東市国見町大字岐部字敷の上1843番地先	2,100	32	40	県知事	S33. 7. 1	429	東部
豊前・豊後	面木漁港	面木	国東市国見町大字大熊毛字沖新田82の2番地先 国東市国見町大字小熊毛字長崎82番地先	1,003	13.5	32	県知事	S33. 7. 1	429	東部
豊前・豊後	国東	来浦	国東市国東町大字浜字新々田5190番地先 国東市国見町大字向田字中ノ迫2688の3番地先	1,195	50	420	県知事	S42. 2. 14	98	東部
豊前・豊後	国東	小原	国東市国東町大字糟川字平床1019の2番地先 国東市国東町大字小原1番地先	698	24	250	県知事	S34. 6. 12	466	東部
豊前・豊後	国東・武蔵	重藤	国東市国東町大字治郎丸字浜4番地先 国東市武蔵町大字内田字浜252番地先	2,780	145	139	県知事	S50. 4. 22	512	東部
豊前・豊後	杵築	杵築	杵築市大字片野字崎崎357の28番地先 杵築市大字片野字崎崎358の1番地先	241	6.2	42	県知事	S56. 9. 29	1,072	日出水利
豊後水道西	佐賀関	申ヶ鼻	大分市佐賀関町大字一尺屋字江川2749の4番地先から 大分市佐賀関町大字一尺屋字江川2845番地先まで 大分市佐賀関町大字一尺屋字江川2872番地先から 大分市佐賀関町大字一尺屋字江川2946番地先まで	984	4.2	0	県知事	H 5. 6. 15	698	中部
豊後水道西	上浦	夏井港	佐伯市上浦町大字津井浦瀬会74番地先 佐伯市上浦町大字津井浦瀬会119番地先	610	4	0	県知事	S63. 4. 30	728	南部
豊後水道西	佐伯	高松浦	佐伯市大字高松浦864番地先 佐伯市大字高松浦806番地先	218	0.8	0	市長	S37. 11. 6	970	佐伯市
豊後水道西	浦代港	田鶴音	佐伯市米水津村大字浦代浦字田鶴音1268番地先 佐伯市米水津村大字浦代浦字田鶴音1707番地先	350	5.2	50	県知事	S35. 1. 19	73	南部
豊後水道西	蒲江	屋形島	佐伯市蒲江町大字蒲江字小池3118番地先 佐伯市蒲江町大字蒲江字大池3237番地先	1,000	4	0	県知事	S52. 3. 29	301	南部
合計		1 7 地区		31,198	1,087	2,807				

## 19. 重要水防区域(440箇所)

(国交省:361箇所、河川課:79箇所)

### 設定基準

A ランク・・・水防上最も重要な区間

B ランク・・・水防上重要な区間

重点区間・・・特に水防時、重点的に水防活動すべき区間

要注意区間・・・工事等により堤防に影響を及ぼす恐れのある区間等



## 重要水防箇所一覧表 (A) (堤防)

番号	県名	河川名	地名	左右岸の別	位置	延長(Km)	備考	備	水防工法
1	福岡県	山国川	築上郡吉富町幸子	左岸	3/250 ~ 3/290	0.050		無堤で河岸が低く溢水する。(堤体高A)	積み土のう
2	福岡県	山国川	築上郡上毛町下唐原	左岸	5/000 ~ 5/040	0.040		無堤で河岸が低く溢水する。(堤体高A)	積み土のう
3	福岡県	山国川	築上郡上毛町原井	左岸	10/240 ~ 11/030	0.720		無堤で河岸が低く、溢水・崩壊の恐れ。(堤体高A)	積み土のう
4	大分県	山国川	中津市三光土田	右岸	11/400 ~ 11/600	0.190		無堤で河岸が低く、溢水・崩壊の恐れ。(堤体高A)	積み土のう
5	大分県	山国川	中津市耶馬溪町冠石野	左岸	18/200 ~ 18/400	0.250		堤防が低く溢水する。堤防断面が計画の1/2以下(堤防高A)	積み土のう
6	大分県	山国川	中津市耶馬溪町岩屋	左岸	19/600 ~ 20/050	0.910		堤防が低く溢水する。堤防断面が計画の1/2以下(堤防高A)	積み土のう
7	大分県	山国川	中津市耶馬溪町平田	左岸	20/850 ~ 22/750	1.750		堤防が低く溢水する。堤防断面が計画の1/2以下(堤防高A)	積み土のう
8	大分県	山国川	中津市耶馬溪町中鶴	左岸	26/750 ~ 27/300	0.530		堤防が低く溢水する。堤防断面が計画の1/2以下(堤防高A)	積み土のう
9	大分県	山国川	中津市本耶馬溪町青	右岸	16/300 ~ 16/450	0.150		堤防が低く溢水する。堤防断面が計画の1/2以下(堤防高A)	積み土のう
10	大分県	山国川	中津市本耶馬溪町藤野	右岸	17/600 ~ 18/400	0.650		堤防が低く溢水する。堤防断面が計画の1/2以下(堤防高A)	積み土のう
11	大分県	山国川	中津市本耶馬溪町多志田	右岸	18/800 ~ 20/000	1.130		堤防が低く溢水する。堤防断面が計画の1/2以下(堤防高A)	積み土のう
12	大分県	山国川	中津市耶馬溪町戸原	右岸	22/500 ~ 23/500	0.890		堤防が低く溢水する。堤防断面が計画の1/2以下(堤防高A)	積み土のう
13	大分県	山国川	中津市耶馬溪町柿坂	右岸	26/400 ~ 26/900	0.460		堤防が低く溢水する。堤防断面が計画の1/2以下(堤防高A)	積み土のう

番号	県名	河川名	地先名	左右岸の別	位置	延長(Km)	備考	水防工法
14	大分県	山国川	中津市耶馬溪町柿坂	右岸	27/050 ~ 27/220	0.460	堤防が低く溢水する。堤防断面が計画の1/2以下(堤防高A)	積み土のう
計					14ヶ所	8.180		
				左岸	7ヶ所	4.250		
				右岸	7ヶ所	3.930		
				左岸	3ヶ所	0.810		
				右岸	0ヶ所	0.000		
	福岡県			左岸	4ヶ所	3.440		
				右岸	7ヶ所	3.930		
	大分県			左岸	7ヶ所	4.250		
				右岸	7ヶ所	3.930		
	河川内訳	山国川		左岸	0ヶ所	0.000		
		中津川		右岸	0ヶ所	0.000		

## 重要水防箇所一覧表 (A) (構造物)

番号	県名	河川名	名称	地名	左右岸の別	位置	備考
15	大分県	山国川	洞門橋	中津市本耶馬溪町	左右	15/660	流下能力不足、クリアランス不足 (許可工作物)
16	大分県	山国川	羅漢寺大橋	中津市本耶馬溪町	左右	16/840	流下能力不足、クリアランス不足 (許可工作物)
17	大分県	山国川	羅漢寺橋	中津市本耶馬溪町	左右	16/980	流下能力不足、クリアランス不足 (許可工作物)
18	大分県	山国川	七仙橋	中津市本耶馬溪町	左右	17/700	流下能力不足、クリアランス不足 (許可工作物)
19	大分県	山国川	早瀬橋	中津市本耶馬溪町	左右	19/040	流下能力不足、クリアランス不足 (許可工作物)
20	大分県	山国川	中川原橋	中津市耶馬溪町 中津市本耶馬溪町	左右	19/820	流下能力不足、クリアランス不足 (許可工作物)
21	大分県	山国川	岩屋橋	中津市耶馬溪町	左右	19/890	流下能力不足、クリアランス不足 (許可工作物)
22	大分県	山国川	城井橋	中津市耶馬溪町	左右	22/630	流下能力不足、クリアランス不足 (許可工作物)
23	大分県	山国川	小友田大橋	中津市耶馬溪町	左右	23/400	流下能力不足、クリアランス不足 (許可工作物)
24	大分県	山国川	津民橋	中津市耶馬溪町	左右	25/000	流下能力不足、クリアランス不足 (許可工作物)
計						10ヶ所	
				左岸		5ヶ所	
				右岸		5ヶ所	
				左岸		5ヶ所	
				右岸		5ヶ所	
	大分県	山国川					

## 重要水防箇所一覧表 (重点区間)

※位置図 参考-100, 101.

番号	県名	河川名	地先名	左右岸の別	位置	延長 (Km)	備考	水防工法
1	福岡県	山国川	築上郡上毛町原井	左岸	10/240 ~ 11/030	0. 7 2 0	河岸が低く溢水あるいは崩壊の恐れ	積み土のう
2	大分県	山国川	中津市三光土田	右岸	11/400 ~ 11/600	0. 1 9 0	河岸が低く溢水あるいは崩壊の恐れ	積み土のう
3	大分県	山国川	中津市本耶馬溪町青	右岸	16/300 ~ 16/450	0. 1 5 0	堤防が低く溢水する。堤防断面が計画の 1/2 以下。	積み土のう
4	大分県	山国川	中津市耶馬溪町平田	左岸	20/850 ~ 22/750	1. 7 5 0	堤防が低く溢水する。堤防断面が計画の 1/2 以下。	積み土のう
計					4ヶ所	2. 8 1 0		
				左岸	2ヶ所	2. 4 7 0		
				右岸	2ヶ所	0. 3 4 0		
				左岸	1ヶ所	0. 7 2 0		
	福岡県			右岸	0ヶ所	0. 0 0 0		
				左岸	1ヶ所	1. 7 5 0		
	大分県			右岸	2ヶ所	0. 3 4 0		
				左岸	2ヶ所	2. 4 7 0		
		山国川		右岸	2ヶ所	0. 3 4 0		
				左岸	0ヶ所	0. 0 0 0		
		中津川		右岸	0ヶ所	0. 0 0 0		

# 重要水防箇所一覽表 (B) (堤防)

様式-3

(山国川水系)

※位置図 参考-98. 99

番号	県名	河川名	地先名	左右岸の別	位置	延長(Km)	備考	水防工法
1	福岡県 大分県	山国川	築上郡上毛町唐原 中津市三口	左右岸	6/400 ~ 7/400	1. 000	流下断面不足で溢水の恐れ (堤体高B)	積み土のう
2	福岡県 大分県	山国川	築上郡上毛町百留 中津市三光二本杉	左右岸	9/400 ~ 9/800	0. 400	流下断面不足で溢水の恐れ (堤体高B)	積み土のう
3	福岡県 大分県	山国川	築上郡上毛町原井 中津市三光土田	左右岸	11/030 ~ 11/400	0. 370	流下断面不足で溢水の恐れ (堤体高B)	積み土のう
4	大分県	山国川	中津市本耶馬溪町樋田	右岸	15/510 ~ 15/610	0. 090	流下断面不足で溢水の恐れ (堤体高B)	積み土のう
5	大分県	山国川	中津市耶馬溪町栃ノ木	左右岸	24/600 ~ 24/800	0. 200	流下断面不足で溢水の恐れ (堤体高B)	積み土のう
6	福岡県	山国川	築上郡上毛町唐原	左岸	5/000 ~ 7/000	2. 000	堤体の土質、法勾配等からみて法崩れ又はすべりが発生する恐れ	シート張り工
7	大分県	山国川	中津市外馬場	右岸	0/800 ~ 2/200	1. 400	堤体の土質、法勾配等からみて法崩れ又はすべりが発生する恐れ	シート張り工
8	大分県	山国川	中津市高瀬	右岸	4/400 ~ 6/600	2. 200	基礎地盤及び堤体の土質等からみて、漏水の恐れ	月の輪工
計					7ヶ所	5. 660		
	福岡県 大分県	山国川		左右岸	3ヶ所	1. 770		
	大分県	山国川		左右岸	1ヶ所	0. 200		
	大分県	山国川		右岸	3ヶ所	3. 690		
	福岡県	山国川		左岸	1ヶ所	2. 000		

## 重要水防箇所一覧表 (要注意区間) (構造物)

番号	県名	河川名	名称	地名	左右岸の別	位置	備考
1	大分県	山国川	城井第1陸閘	中津市耶馬溪町平田	左岸	21/280	
2	大分県	山国川	城井第2陸閘	中津市耶馬溪町平田	左岸	21/310	
3	大分県	山国川	城井第3陸閘	中津市耶馬溪町平田	左岸	21/330	
4	大分県	山国川	城井第4陸閘	中津市耶馬溪町平田	左岸	21/430	
5	大分県	山国川	城井第5陸閘	中津市耶馬溪町平田	左岸	21/600	
6	大分県	山国川	城井第6陸閘	中津市耶馬溪町平田	左岸	21/740	
7	大分県	山国川	城井第7陸閘	中津市耶馬溪町平田	左岸	21/840	
8	大分県	山国川	城井第8陸閘	中津市耶馬溪町平田	左岸	21/940	
9	大分県	山国川	城井第9陸閘	中津市耶馬溪町平田	左岸	21/990	
10	大分県	山国川	城井第10陸閘	中津市耶馬溪町平田	左岸	22/070	
11	大分県	山国川	城井第11陸閘	中津市耶馬溪町平田	左岸	22/110	
12	大分県	山国川	城井第12陸閘	中津市耶馬溪町平田	左岸	22/210	
13	大分県	山国川	城井第13陸閘	中津市耶馬溪町平田	左岸	22/330	
計						13ヶ所	
					左岸	13ヶ所	
					右岸	0ヶ所	
					左岸	13ヶ所	
					右岸	0ヶ所	
	大分県	山国川					

## 重要水防箇所一覧表(A)

番号	県名	河川名	地名	地先名	左右岸 の区別	位置	延長(m)	備考	水防工法
1	大分県	大分川	大分市 桑原		左岸	+100 10/200 ~ 10/800	318	流下能力が無く、堤防を越水する危険有り	積み土のう
2	大分県	大分川	大分市 国分		左岸	+100 11/000 ~ 11/200	256	流下能力が無く、堤防を越水する危険有り	積み土のう
3	大分県	大分川	大分市 国分		左岸	+147 11/200 ~ 12/400	1,070	流下能力が無く、堤防を越水する危険有り 堤防の断面・幅が計画の1/2以上	積み土のう
4	大分県	大分川	大分市 国分		左岸	12/400 ~ 13/200	692	流下能力が無く、堤防を越水する危険有り	積み土のう
5	大分県	大分川	大分市 国分		左岸	+100 13/200 ~ 13/400	266	流下能力が無く、堤防を越水する危険有り 法崩れ・漏水の危険性有り(堤防詳細点検の結果)	積み土のう、木流し、 釜段工、月の輪
6	大分県	大分川	大分市 国分		左岸	+100 13/400 ~ 13/800	421	流下能力が無く、堤防を越水する危険有り 法崩れの危険性有り(堤防詳細点検の結果)	積み土のう、木流し
7	大分県	大分川	大分市 平横瀬		左岸	+148 14/200 ~ 15/600	1,382	流下能力が無く、溢水する危険有り(下流) 流下能力が無く、堤防を越水する危険有り(上流)	積み土のう
8	大分県	大分川	由布市 狭間町		左岸	+176 16/200 ~ 16/200	176	流下能力が無く、堤防が低い ため越水する危険有り	積み土のう
9	大分県	大分川	大分市 小野鶴		右岸	+100 11/000 ~ 12/400	1,429	流下能力が無く、堤防を越水する危険有り	積み土のう
10	大分県	大分川	大分市 小野鶴		右岸	+100 12/400 ~ 12/600	208	流下能力が無く、堤防が低い ため越水する危険有り 法崩れの危険性有り(堤防詳細点検の結果) 要注意区間:12/500~12/700(H20施工後3年未満)	積み土のう、木流し
11	大分県	大分川	大分市 小野鶴		右岸	+100 12/600 ~ 12/800	98	流下能力が無く、堤防が低い ため越水する危険有り 堤防の断面・幅が計画の1/2未満 法崩れの危険性有り(堤防詳細点検の結果)	積み土のう、木流し
12	大分県	大分川	大分市 田原		右岸	+177 12/800 ~ 13/000	409	流下能力が無く、堤防が低い ため越水する危険有り 堤防の断面・幅が計画の1/2未満	積み土のう
13	大分県	大分川	大分市 田原		右岸	+177 13/000 ~ 13/400	366	流下能力が無く、堤防を越水する危険有り	積み土のう
14	大分県	大分川	大分市 横瀬		右岸	+74 13/400 ~ 13/800	442	流下能力が無く、堤防が低い ため越水の危険有り 堤防の断面・幅が計画の1/2以上 法崩れの危険性有り(堤防詳細点検の結果)	積み土のう、木流し
15	大分県	大分川	大分市 横瀬		右岸	+91 13/800 ~ 14/400	573	流下能力が無く、堤防を越水する危険有り 法崩れの危険性有り(堤防詳細点検の結果)	積み土のう、木流し
16	大分県	大分川	大分市 横瀬		右岸	+100 14/400 ~ 15/000	580	流下能力が無く、堤防を越水する危険有り(下流) 流下能力が無く、溢水する危険有り(上流)	積み土のう
17	大分県	大分川	大分市 横瀬		右岸	+171 15/000 ~ 15/400	568	流下能力が無く、堤防が低い ため越水する危険有り 堤防の断面・幅が計画の1/2未満	積み土のう

## 重要水防箇所一覧表(A)

番号	県名	河川名	地名	先名	左右岸 の区別	位置	延長(m)	備考	水防工法
18	大分県	大分川	由布市 狹間町		右岸	+171 15/400 ~ +142 16/200	637	流下能力が無く、堤防を越水する危険有り(下流) 流下能力が無く、無堤のため溢水する危険有り(上流)	積み土のう
19	大分県	七瀬川	大分市 内植田		左岸	+100 6/600 ~ +100 7/000	396	流下能力が無く、溢水する危険有り	積み土のう
20	大分県	七瀬川	大分市 田尻		右岸	+65 1/600 ~ 2/400	750	流下能力が無く、溢水する危険有り	積み土のう
21	大分県	七瀬川	大分市 廻栖野		右岸	+69 7/200 ~ +166 7/200	97	流下能力が無く、無堤のため溢水する危険有り	積み土のう
22	大分県	賀来川	大分市 桑原		左岸	0/000 ~ 0/600	587	流下能力が無く、堤防を越水する危険有り	積み土のう
23	大分県	賀来川	大分市 宮苑		左岸	1/400 ~ 2/200	799	流下能力が無く、無堤のため溢水する危険有り	積み土のう
24	大分県	賀来川	大分市 中尾		右岸	0/000 ~ +100 0/400	510	流下能力が無く、堤防を越水する危険有り	積み土のう
25	大分県	賀来川	大分市 小畑		右岸	+80 1/400 ~ 2/200	716	流下能力が無く、無堤のため溢水する危険有り	積み土のう
		計				25	13,746		
計		大分川			左岸 右岸	8 10	4,581 5,310		
		七瀬川			左岸 右岸	1 2	396 847		
		賀来川			左岸 右岸	2 2	1,386 1,226		
合計					左岸 右岸	11 14	6,363 7,383		
						25	13,746		
	大分市	大分川				16	9,078		
	"	七瀬川				3	1,243		
	"	賀来川				4	2,612		
	由布市	大分川				2	813		
						25	13,746		



# 重要水防箇所一覧表(B)

大分川水系

様式-3

番号	県名	河川名	地名	左右岸の区別	位置	延長(m)	備考	水防工法
1	大分県	大分川	大分市 錦町	左岸	+100 2/400 ~ 2/800	271	法崩れ・漏水の危険性有り (堤防詳細点検の結果)	木流し、釜段工、月の輪
2	大分県	大分川	大分市 錦町	左岸	+100 2/800 ~ 3/400	612	法崩れの危険性有り (堤防詳細点検の結果)	木流し
3	大分県	大分川	大分市 花園	左岸	+100 5/400 ~ 7/400	1,783	流下能力が無く、堤防の余裕高が不足 旧川跡(5/800~6/200,6/800+100~7/400)	積み土のう
4	大分県	大分川	大分市 畑中	左岸	+100 7/400 ~ 8/000	481	流下能力が無く、堤防の余裕高が不足 漏水の危険性有り (堤防詳細点検の結果)	積み土のう、釜段工、月の輪
5	大分県	大分川	大分市 尼ヶ瀬	左岸	+50 8/000 ~ 8/600	518	流下能力が無く、堤防の余裕高が不足	積み土のう
6	大分県	大分川	大分市 尼ヶ瀬	左岸	+50 8/800 ~ 9/200	470	流下能力が無く、堤防の余裕高が不足 漏水の危険性有り (堤防詳細点検の結果)	積み土のう、釜段工、月の輪
7	大分県	大分川	大分市 尼ヶ瀬	左岸	+100 9/200 ~ 10/200	1,025	流下能力が無く、堤防の余裕高が不足	積み土のう
8	大分県	大分川	大分市 下郡	右岸	+100 4/600 ~ 5/200	484	漏水の危険性有り (堤防詳細点検の結果)	釜段工、月の輪
9	大分県	大分川	大分市 下郡	右岸	+93 5/800 ~ 6/000	141	流下能力が無く、堤防の余裕高が不足	積み土のう
10	大分県	大分川	大分市 森岡	右岸	+100 6/000 ~ 6/200	103	流下能力が無く、堤防の余裕高が不足 漏水の危険性有り (堤防詳細点検の結果)	積み土のう、釜段工、月の輪
11	大分県	大分川	大分市 森岡	右岸	6/200 ~ 7/000	808	流下能力が無く、堤防の余裕高が不足	積み土のう
12	大分県	大分川	大分市 光吉	右岸	+148 7/000 ~ 7/400	615	流下能力が無く、堤防の余裕高が不足 法崩れの危険性有り (堤防詳細点検の結果)	積み土のう、木流し
13	大分県	大分川	大分市 下宗方	右岸	+100 7/600 ~ 8/400	806	流下能力が無く、堤防の余裕高が不足 法崩れの危険性有り (堤防詳細点検の結果)	積み土のう、木流し
14	大分県	大分川	大分市 下宗方	右岸	+211 8/400 ~ 9/200	926	流下能力が無く、堤防の余裕高が不足 法崩れ・漏水の危険性有り (堤防詳細点検の結果)	積み土のう、木流し、釜段工、月の輪
15	大分県	大分川	大分市 小野鶴	右岸	+91 9/800 ~ 10/800	867	流下能力が無く、堤防の余裕高が不足	積み土のう
16	大分県	七瀬川	大分市 下宗方	左岸	+100 0/000 ~ 0/200	322	流下能力が無く、堤防の余裕高が不足	積み土のう
17	大分県	七瀬川	大分市 下宗方	左岸	+100 0/800 ~ 1/000	408	漏水の危険性有り (堤防詳細点検の結果)	釜段工、月の輪
18	大分県	七瀬川	大分市 内植田	左岸	+100 7/000 ~ 7/200	185	流下能力が無く、余裕高が不足	積み土のう

# 重要水防箇所一覧表(B)

大分川水系

様式-3

番号	県名	河川名	地名	左岸 の区別	位置	延長(m)	備考	水防工法
19	大分県	七瀬川	大分市 内植田	右岸	5/400 ~ +100 6/000	694	法崩れ・漏水の危険性有り(堤防詳細点検の結果)	木流し、釜段工、月の輪
20	大分県	七瀬川	大分市 胡麻鶴	右岸	+100 6/000 ~ 6/400	301	流下能力が無く、堤防の余裕高が不足 法崩れ・漏水の危険性有り(堤防詳細点検の結果)	積み土のう、木流し、 釜段工、月の輪
21	大分県	七瀬川	大分市 胡麻鶴	右岸	+100 6/400 ~ +138 6/800	378	流下能力が無く、堤防の余裕高が不足	積み土のう
22	大分県	賀来川	大分市 桑原	左岸	0/600 ~ 0/800	202	流下能力が無く、堤防の余裕高が不足	積み土のう
23	大分県	賀来川	大分市 賀来	左岸	1/000 ~ 1/200	189	法崩れ・漏水の危険性有り(堤防詳細点検の結果)	木流し、釜段工、月の輪
24	大分県	賀来川	大分市 中尾	右岸	+100 0/400 ~ 0/800	384	流下能力が無く、堤防の余裕高が不足	積み土のう
25	大分県	賀来川	大分市 小畑	右岸	+100 1/000 ~ +80 1/400	431	流下能力が無く、堤防の余裕高が不足 要注意区間:1/200~1/480(H19~施工後3年未満)	積み土のう
計		計			25	13,404		
		大分川		左岸 右岸	7 8	5,160 4,750		
		七瀬川		左岸 右岸	3 3	915 1,373		
		賀来川		左岸 右岸	2 2	391 815		
合計				左岸 右岸	12 13	6,466 6,938		
					25	13,404		
	大分市	大分川			15	9,910		
	"	七瀬川			6	2,288		
	"	賀来川			4	1,206		
	由布市	大分川			0	0		
					25	13,404		

## 重要水防箇所一覽表(重点区間)

番号	県名	河川名	地名	左右岸 の区別	位置	延長(m)	備考	水防工法
1	大分県	大分川	由布市掖間町	左岸	+176 16/200 ~ 16/200	176	流下能力が無く、堤防が低いため越水する危険有り	積み土のう
2	大分県	大分川	由布市掖間町	右岸	+53 16/200 ~ 16/200	89	流下能力が無く、無埋のため溢水する危険有り	積み土のう
3	大分県	賀来川	大分市 宮苑	左岸	1/400 ~ 2/200	799	流下能力が無く、無埋のため溢水する危険有り	積み土のう
4	大分県	賀来川	大分市 小畑橋	左右岸	1/540		橋梁:流下能力不足、桁下高不足、径間長不足	
5	大分県	賀来川	大分市 由布川橋	左右岸	2/025		橋梁:流下能力不足、桁下高不足、径間長不足	
		計			5	1,064		
計		大分川		左岸 右岸	1 1	176 89		
		七瀬川		左岸 右岸	0 0	0 0		
		賀来川		左岸 右岸	2 1	799 0		
合計				左岸 右岸	3 2	975 89		
					5	1,064		
	大分市	大分川			0	0		
	"	七瀬川			0	0		
	"	賀来川			3	799		
	由布市	大分川			2	265		
					5	1,064		

# 重要水防箇所一覽表(A) 工作物

様式-3	大分川水系							
番号	県名	河川名	地名	地先名	左右岸の区別	位置	備考	水防工法
26	大分県	大分川	由布市	天神橋	左右岸	16/370	橋梁:流下能力不足、径間長不足	
27	大分県	賀来川	大分市	小畑橋	左右岸	1/540	橋梁:流下能力不足、桁下高不足、径間長不足	
28	大分県	賀来川	大分市	由布川橋	左右岸	2/025	橋梁:流下能力不足、桁下高不足、径間長不足	
		計				3		
計		大分川			左岸	0.5		
					右岸	0.5		
		七瀬川			左岸	0.0		
					右岸	0.0		
		賀来川			左岸	1.0		
					右岸	1.0		
合計					左岸	1.5		
					右岸	1.5		
						3.0		

# 重要水防箇所一覽表(B) 工作物

様式-3

大分川水系

番号	県名	河川名	地名	地名	左右岸 の区別	位置	備考	水防工法
26	大分県	大分川	大分市	府内大橋	左右岸	6/670	橋梁:流下能力不足、径間長不足	
27	大分県	大分川	大分市	明礮橋	左右岸	8/715	橋梁:流下能力不足、桁下高不足	
28	大分県	七瀬川	大分市	田尻橋	左右岸	0/815	橋梁:流下能力不足、桁下高不足、径間長不足	
29	大分県	七瀬川	大分市	胡麻鶴橋	左右岸	6/135	橋梁:流下能力不足、径間長不足	
		計				4		
計		大分川			左岸 右岸	1.0 1.0		
		七瀬川			左岸 右岸	1.0 1.0		
		賀来川			左岸 右岸	0.0 0.0		
合計					左岸 右岸	2.0 2.0		
						4.0		

## 重要水防箇所一覽表(A)

番号	県名	河川名	地名	左右岸 の区別	位置	延長(m)	備考	水防工法
1	大分県	大野川	大分市利光地先	右岸	18k200～19k000	905	流下能力が無く、無堤のため溢水の危険有り	積み土のう
		計			1	905		
計		大野川		左岸 右岸	0 1	905		
		乙津川		左岸 右岸	0 0			
		判田川		左岸 右岸	0 0			
		立小野川		左岸 右岸	0 0			
合計				左岸 右岸	0 1	905		
				左岸 右岸	1 1	905		
	大分市	大野川			1	905		
		乙津川			0			
		判田川			0			
		立小野川			0			
					1	905		

# 重要水防箇所一覧表(B)

様式-3

大野川水系

番号	県名	河川名	地名	左右岸 の区別	位置	延長(m)	備考	水防工法
1	大分県	大野川	大分市ノ州	左岸	-0k400+104m~0k000+18m	512	堤防断面が計画の1/2以上 余裕高不足	積み土のう
2	大分県	大野川	大分市鶴崎	左岸	2k730~2k800	68	漏水の危険性有り(堤防詳細点検の結果)	釜段工、月の輪
3	大分県	大野川	大分市大津留	左岸	8k200~9k200	999	水衝部で洗掘の危険性有り 破堤履歴有り	根固めブロック
4	大分県	大野川	大分市松岡	左岸	11k000~11k800	784	法崩れ・漏水の危険性有り(堤防詳細点検の結果)	木流し、釜段工、月の輪
5	大分県	大野川	大分市下竹中	左岸	17k400+88m~18k200+88m	722	余裕高不足	積み土のう
6	大分県	大野川	大分市志村~川平	右岸	2k100~3k100	936	法崩れの危険性有り(堤防詳細点検の結果)	木流し
7	大分県	大野川	大分市新田	右岸	8k600~8k800	51	漏水の危険性有り(堤防詳細点検の結果)	釜段工、月の輪
8	大分県	大野川	大分市新田	右岸	9k800~10k000	232	漏水の危険性有り(堤防詳細点検の結果)	釜段工、月の輪
9	大分県	大野川	大分市新田	右岸	10k400~10k500	121	漏水の危険性有り(堤防詳細点検の結果)	釜段工、月の輪
10	大分県	大野川	大分市川床	右岸	15k200~15k600	213	漏水の危険性有り(堤防詳細点検の結果)	釜段工、月の輪
11	大分県	乙津川	大分市皆春	左岸	3k000~3k900	761	法崩れ・漏水の危険性有り(堤防詳細点検の結果)	木流し、釜段工、月の輪
12	大分県	乙津川	大分市皆春	左岸	3k900~4k200	299	漏水の危険性有り(堤防詳細点検の結果)	釜段工、月の輪
13	大分県	乙津川	大分市森	左岸	5k800~6k200	425	法崩れの危険性有り(堤防詳細点検の結果)	木流し
14	大分県	乙津川	大分市海原	右岸	1k700~2k100	489	法崩れの危険性有り(堤防詳細点検の結果)	木流し
15	大分県	乙津川	大分市下鶴崎	右岸	2k100~2k600	395	法崩れ・漏水の危険性有り(堤防詳細点検の結果)	木流し、釜段工、月の輪
16	大分県	乙津川	大分市鶴崎~常行	右岸	2k600~4k900	2469	法崩れの危険性有り(堤防詳細点検の結果)	木流し
17	大分県	乙津川	大分市常行~鶴瀬	右岸	6k000~6k100	103	法崩れの危険性有り(堤防詳細点検の結果)	木流し
18	大分県	乙津川	大分市鶴瀬	右岸	6k100~6k250	152	法崩れ・漏水の危険性有り(堤防詳細点検の結果)	木流し、釜段工、月の輪

# 重要水防箇所一覧表(B)

様式-3		大野川水系									
番号	県名	河川名	地名	地先名	左右岸の区別	位置	延長(m)	備考	備	考	水防工法
19	大分県	乙津川	大分市鶴瀬		右岸	6k250～6k350	97			法崩れの危険性有り(堤防詳細点検の結果)	木流し
20	大分県	乙津川	大分市鶴瀬		右岸	6k350～6k500	132			漏水の危険性有り(堤防詳細点検の結果)	釜段工、月の輪
21	大分県	乙津川	大分市鶴瀬		右岸	6k500～7k500	993			法崩れの危険性有り(堤防詳細点検の結果)	木流し
22	大分県	立小野川	大分市西新川		左岸	0k150～0k300	115			漏水の危険性有り(堤防詳細点検の結果)	釜段工、月の輪
		計				22	11068				
計		大野川			左岸	5.0	3085				
					右岸	5.0	1553				
		乙津川			左岸	3.0	1485				
					右岸	8.0	4830				
		判田川			左岸	0.0	0				
					右岸	0.0	0				
		立小野川			左岸	1.0	115				
					右岸	0.0	0				
合計					左岸	9.0	4685				
					右岸	13.0	6383				
						22	11068				
	大分市	大野川				10	4638				
		乙津川				11	6315				
		判田川				0	0				
		立小野川				1	115				
						22	11068				



## 重要水防箇所一覧表(要注意)

番号	県名	河川名	地名	左右岸 の区別	位置	延長(m)	備考	水防工法
1	大分県	大野川	大分市竹中地先	左岸	18k400		陸間 大規模出水時に角落としの設置が必要	積み土のう
		計			1	0		
計		大野川		左岸	0	0		
				右岸	1	0		
		乙津川		左岸	0	0		
				右岸	0	0		
		判田川		左岸	0	0		
				右岸	0	0		
		立小野川		左岸	0	0		
				右岸	0	0		
合計				左岸	0	0		
				右岸	1	0		
					1	0		
	大分市	大野川			1	0		
		乙津川			0	0		
		判田川			0	0		
		立小野川			0	0		
					1	0		

## 重要水防箇所一覧表(重点区間)

番号	県名	河川名	地名	左右岸 の区別	位置	延長(m)	備考	水防工法
1	大分県	大野川	大分市利光地先	右岸	18k200～19k000	905	流下能力が無く、無堤のため溢水の危険有り 背後地の老地・国道10号が浸水するため水防上重要	積み土のう
		計			1	905		
計		大野川		左岸 右岸	0 1	905		
		乙津川		左岸 右岸	0 0			
		判田川		左岸 右岸	0 0			
		立小野川		左岸 右岸	0 0			
合計				左岸 右岸	0 1	905		
					1	905		
	大分市	大野川			1	905		
		乙津川			0			
		判田川			0			
		立小野川			0			
					1	905		

# 重要水防箇所一覧表(B) 工作物

大野川水系

様式-3

番号	県名	河川名	地名	地先名	左右岸の区別	位置	備考	水防工法
23	大分県	大野川	中島橋	大分市別保地先	左右岸	3k650	径間長不足	
		計				1		
計		大野川			左岸 右岸	0.0 0.0		
		乙津川			左岸 右岸	0.5 0.5		
		判田川			左岸 右岸	0.0 0.0		
		立小野川			左岸 右岸	0.0 0.0		
合計					左岸 右岸	0.5 0.5		
						1.0		

# 重要水防箇所一覽表(A)

様式-3

番匠川水系

番号	県名	河川名	地名	地先名	左右岸の区別	位置	延長(m)	備考	水防工法
1	大分県	番匠川	佐伯市	灘地先	右岸	1/000 ~ +140 1/600	960.0	堤防高A, 堤防断面A	積土俵工
2	大分県	番匠川	佐伯市	灘地先	右岸	+195 1/600 ~ 1/800	40.0	堤防高B, 堤防断面A	積土俵工
3	大分県	番匠川	佐伯市	番匠地先	左岸	+100 8/400 ~ 8/600	213.0	漏水有A	月の輪工
4	大分県	番匠川	佐伯市	本匠下三股地先	右岸	+234 16/000 ~ 17/000	757.0	堤防高A	積土俵工
5	大分県	番匠川	佐伯市	本匠下波寄地先	左岸	+152 16/800 ~ 17/200	440.0	堤防高A, 堤防断面A	積土俵工
6	大分県	番匠川	佐伯市	本匠波寄地先	右岸	+16 17/200 ~ 17/800	500.0	堤防高A	積土俵工
7	大分県	番匠川	佐伯市	本匠荒瀬地先	左岸	+90 17/600 ~ 18/200	627.0	堤防高A, 堤防断面A	積土俵工
8	大分県	番匠川	佐伯市	本匠波寄地先	右岸	+85 18/600 ~ 18/800	301.0	堤防高A	積土俵工
9	大分県	井崎川	佐伯市	弥生蕨野地先	左岸	+24 1/400 ~ 2/000	561.0	堤防高B, 堤防断面A	積土俵工
10	大分県	井崎川	佐伯市	弥生井崎地先	右岸	+100 2/000 ~ 2/200	150.0	堤防高B, 漏水有A	積土俵工 月の輪工
11	大分県	井崎川	佐伯市	弥生井崎地先	右岸	+100 2/600 ~ 2/800	138.0	漏水有A	月の輪工
12	大分県	井崎川	佐伯市	弥生稽古屋地先	右岸	+100 3/200 ~ 3/600	265.0	堤防高A, 堤防断面A	積土俵工
13	大分県	久留須川	佐伯市	本匠アゼツ地先	左岸	+108 0/400 ~ 0/600	123.0	堤防高B, 漏水有A	積土俵工 月の輪工
14	大分県	久留須川	佐伯市	本匠深瀬地先	左岸	+190 0/800 ~ 1/000	95.0	堤防高A, 堤防断面A	積土俵工
15	大分県	久留須川	佐伯市	直川下直見地先	左岸	+120 3/000 ~ 4/200	1,139.0	堤防高A	積土俵工
16	大分県	久留須川	佐伯市	直川下直見地先	左岸	4/200 ~ 5/000	704.0	堤防高A, 堤防断面A	積土俵工
17	大分県	久留須川	佐伯市	直川上の口地先	右岸	+105 4/200 ~ 4/600	510.0	堤防高A	積土俵工
18	大分県	久留須川	佐伯市	直川下直見地先	左岸	+35 5/000 ~ 5/200	238.0	堤防高A	積土俵工

## 重要水防箇所一覽表(A)

番号	県名	河川名	地名	地先名	左右岸 の区別	位置	延長(m)	備考	備	水防工法
19	大分県	久留須川	佐伯市	直川	右岸	+15 5/000 ~ +113 5/600	634.0	堤防高A		積土俵工
20	大分県	久留須川	佐伯市	直川	右岸	+113 5/600 ~ +33 5/800	128.0	堤防高A		積土俵工
21	大分県	久留須川	佐伯市	直川	左岸	+100 5/600 ~ +6/400	670.0	堤防高A		積土俵工
22	大分県	久留須川	佐伯市	直川	右岸	+150 6/200 ~ +46 6/600	336.0	堤防高A		積土俵工
23	大分県	久留須川	佐伯市	直川	右岸	+80 7/800 ~ 8/600	706.0	堤防高A		積土俵工
		計				23	10,235.0			
計		番匠川			左岸		1,280.0			
					右岸		2,558.0			
		堅田川			左岸		0.0			
					右岸		0.0			
		井崎川			左岸		561.0			
					右岸		553.0			
		久留須川			左岸		2,969.0			
					右岸		2,314.0			
合計					左岸		4,810.0			
					右岸		5,425.0			
							10,235.0			
	佐伯市	番匠川				8	3,838.0			
		堅田川				0	0.0			
	"	井崎川				4	1,114.0			
		久留須川				11	5,283.0			
						23	10,235.0			

# 重要水防箇所一覧表(B)

番匠川水系

様式-3

番号	県名	河川名	地名	地先名	左右岸 の区別	位置	延長(m)	備考	水防工法
1	大分県	番匠川	佐伯市 女島地先	女島地先	左岸	+80 0/200 ~ 1/200 +100	967.0	漏水有B	月の輪工
2	大分県	番匠川	佐伯市 灘地先	灘地先	右岸	+100 1/800 ~ 2/000	330.0	堤防高B	積土俵工
3	大分県	番匠川	佐伯市 灘地先	灘地先	右岸	+100 2/200 ~ 2/400 +100	237.0	堤防高B	積土俵工
4	大分県	番匠川	佐伯市 新女島地先	新女島地先	左岸	+100 2/800 ~ 3/000 +100	183.0	堤防高B	積土俵工
5	大分県	番匠川	佐伯市 池田地先	池田地先	右岸	+80 4/200 ~ 5/000 +176	962.0	漏水有B	月の輪工
6	大分県	番匠川	佐伯市 池船地先	池船地先	左岸	+180.95 4/200 ~ 4/600 +145.8	368.8	漏水有B	月の輪工
7	大分県	番匠川	佐伯市 鶴岡地先	鶴岡地先	左岸	+100 5/200 ~ 5/400 +100	248.0	堤防高B	積土俵工
8	大分県	番匠川	佐伯市 稲垣地先	稲垣地先	右岸	+100 6/200 ~ 6/400 +130	237.0	漏水有B	月の輪工
9	大分県	番匠川	佐伯市 上岡地先	上岡地先	左岸	+148.9 6/600 ~ 6/800 +170.3	204.4	漏水有B	月の輪工
10	大分県	番匠川	佐伯市 弥生深田地先	弥生深田地先	右岸	+100 8/600 ~ 8/800 +170	249.0	漏水有B	月の輪工
11	大分県	番匠川	佐伯市 弥生深田地先	弥生深田地先	右岸	+190 8/800 ~ 9/800 +50	883.0	漏水有B	月の輪工
12	大分県	番匠川	佐伯市 弥生白山地先	弥生白山地先	左岸	+100 11/800 ~ 12/400 +49	579.0	堤防高B	積土俵工
13	大分県	番匠川	佐伯市 弥生細田地先	弥生細田地先	右岸	+100 11/800 ~ 12/200 +100	403.0	堤防高B	積土俵工
14	大分県	番匠川	佐伯市 弥生尾岩地先	弥生尾岩地先	右岸	+100 12/200 ~ 12/400 +100	214.0	堤防高B, 漏水有B	積土俵工 月の輪工
15	大分県	番匠川	佐伯市 弥生尾岩地先	弥生尾岩地先	右岸	+100 12/400 ~ 12/800 +150	458.0	堤防高B	積土俵工
16	大分県	番匠川	佐伯市 本匠下三股地先	本匠下三股地先	右岸	+184 16/000 ~ 16/000	184.0	堤防高B	積土俵工
17	大分県	堅田川	佐伯市 上灘地先	上灘地先	右岸	+110 0/000 ~ 0/200 +70	140.0	堤防高B	積土俵工
18	大分県	井崎川	佐伯市 弥生藤野地先	弥生藤野地先	左岸	+100 2/000 ~ 2/600	662.0	堤防高B	積土俵工

# 重要水防箇所一覽表(B)

番匠川水系

様式-3

番号	県名	河川名	地名	地先名	左右岸 の区別	位置	延長(m)	備考	水防工法
19	大分県	井崎川	佐伯市 弥生井崎地先	弥生井崎地先	右岸	+100 2/200 ~ +100 2/600	197.0	堤防高B	積土俵工
20	大分県	井崎川	佐伯市 弥生植松地先	弥生植松地先	左岸	+100 3/000 ~ +100 3/200	167.0	堤防高B	積土俵工
21	大分県	井崎川	佐伯市 弥生植松地先	弥生植松地先	左岸	+90 3/400 ~ +90 3/600	50.0	堤防高B	積土俵工
22	大分県	久留須川	佐伯市 本匠本三股地先	本匠本三股地先	左岸	+108 0/000 ~ +108 0/400	510.0	堤防高B	積土俵工
23	大分県	久留須川	佐伯市 本匠長崎地先	本匠長崎地先	左岸	+140 1/600 ~ +163 1/600	934.0	堤防高B	積土俵工
24	大分県	久留須川	佐伯市 本匠大良地先	本匠大良地先	右岸	+176 1/600 ~ +197 1/000	456.0	堤防高B	積土俵工
25	大分県	久留須川	佐伯市 直川千又地先	直川千又地先	右岸	+120 3/400 ~ +165 4/000	682.0	堤防高B	積土俵工
26	大分県	久留須川	佐伯市 直川新洞地先	直川新洞地先	左岸	+146 6/400 ~ +146 6/600	294.0	堤防高B	積土俵工
27	大分県	久留須川	佐伯市 直川下直見地先	直川下直見地先	右岸	+46 6/600 ~ +160 7/600	952.0	堤防高B	積土俵工
28	大分県	久留須川	佐伯市 直川水口地先	直川水口地先	左岸	+10 7/400 ~ +65 8/000	521.0	堤防高B	積土俵工
29	大分県	久留須川	佐伯市 直川沖ノ津留地先	直川沖ノ津留地先	左岸	+100 8/200 ~ +100 8/600	367.0	堤防高B	積土俵工
		計				29	12,639.2		
計		番匠川			左岸	6	2,550.2		
		壑田川			右岸	10	4,157.0		
		井崎川			左岸	0	0.0		
					右岸	1	140.0		
					左岸	3	879.0		
					右岸	1	197.0		
		久留須川			左岸	5	2,626.0		
					右岸	3	2,090.0		

# 重要水防箇所一覽表(B)

番号	県名	河川名	地名	優先名	左右岸 の区別	位置	延長(m)	備考	水防工法
合計					左岸 右岸	14 15	6,055.2 6,584.0		
						29	12,639.2		
	佐伯市	番匠川 堅田川				16 1	6,707.2 140.0		
	"	井崎川 久留須川				4 8	1,076.0 4,716.0		
						29	12,639.2		

様式-3

番匠川水系



## 重要水防箇所一覽表(要注意)

番号	県名	河川名	地名	地先名	左右岸 の区別	位置	延長(m)	備考	備	水防工法
1	大分県	番匠川	佐伯市 上岡地先	左岸	6/800 ~ 6/800 +100	100.0			旧川跡	
2	大分県	堅田川	佐伯市 長良地先	右岸	1/000 ~ 1/200 +50 +150	296.0			旧川跡	
3	大分県	井崎川	佐伯市 弥生井崎地先	右岸	1/000 ~ 1/200 +90 +10	111.0			旧川跡	
4	大分県	久留須川	佐伯市 直川千又地先	右岸	3/400 ~ 3/600 +120 +170	284.0			新堤防(H20.3竣工)	
		計			4	791.0				
計		番匠川		左岸 右岸	1 0	100.0 0.0				
		堅田川		左岸 右岸	0 1	0.0 296.0				
		井崎川		左岸 右岸	0 1	0.0 111.0				
		久留須川		左岸 右岸	0 1	0.0 284.0				
合計				左岸 右岸	1 3	100.0 691.0				
					4	791.0				
	佐伯市	番匠川			1	100.0				
	"	堅田川			1	296.0				
		井崎川			1	111.0				
		久留須川			1	284.0				
					4	791.0				

# 重要水防箇所一覽表(重点区間)

番号	県名	河川名	地名	左右岸の区別	位置	延長(m)	備考	水防工法
1	大分県	番匠川	佐伯市 灘地先	右岸	1/000 ~ 1/600 +140	960.0	無堤地区(堤防高A、堤防断面A)	積土俵工
2	大分県	番匠川	佐伯市 本匠下波寄地先	左岸	+152 16/800~17/200	440.0	無堤地区(堤防高A、堤防断面A)	積土俵工
3	大分県	井崎川	佐伯市 弥生稽古屋地先	右岸	+100 3/200~3/600	265.0	無堤地区(堤防高B、堤防断面A)	積土俵工
		計			3	1,665.0		
計		番匠川		左岸	1	440.0		
		堅田川		右岸	1	960.0		
		井崎川		左岸	0	0.0		
				右岸	0	0.0		
				左岸	0	0.0		
		久留須川		右岸	1	265.0		
				左岸	0	0.0		
				右岸	0	0.0		
合計				左岸	1	440.0		
				右岸	2	1225.0		
					3	1,665.0		
	佐伯市	番匠川			2	1,400.0		
		堅田川			0	0.0		
	"	井崎川			1	265.0		
		久留須川			0	0.0		
					3	1,665.0		

様式-3

番匠川水系

# 重要水防箇所一覽表(A) 工作物

様式-3		番匠川水系						
番号	県名	河川名	地名	先名	左右岸の区別	位置	備考	水防工法
24	大分県	番匠川	佐伯市 森下橋			+150 16/000	橋梁: 桁下高(工作物A)	
25	大分県	番匠川	佐伯市 長畑橋			+20 17/000	橋梁: 沈橋(工作物A)	
26	大分県	番匠川	佐伯市 原橋			+180 17/800	橋梁: 桁下高、スパン割、根入れ、老朽化(工作物A)	
27	大分県	番匠川	佐伯市 一矢返橋			+10 18/400	橋梁: 沈橋(工作物A)	
28	大分県	久留須川	佐伯市 深瀬橋			+176 1/000	橋梁: 桁下高(工作物A)	
29	大分県	久留須川	佐伯市 浦木橋			+120 4/400	橋梁: 桁下高(工作物A)	
30	大分県	久留須川	佐伯市 新洞橋			+130 5/600	橋梁: 桁下高(工作物A)	
31	大分県	久留須川	佐伯市 棚井田橋			+172 6/400	橋梁: 桁下高(工作物A)	
32	大分県	久留須川	佐伯市 水口橋			7/400	橋梁: 桁下高(工作物A)	
33	大分県	番匠川	佐伯市 蛇崎樋管		右岸	+190 2/800	樋門: 空洞化(工作物A)	
		計				10		
計		番匠川			左岸 右岸	4 1		
		堅田川			左岸 右岸	0 0		
		井崎川			左岸 右岸	0 0		
		久留須川			左岸 右岸	5 0		
合計					左岸 右岸	9 1		
						10		

# 重要水防箇所一覧表(B) 工作物

様式-3

番匠川水系

番号	県名	河川名	地名	地先名	左右岸 の区別	位置	備考	水防工法
30	大分県	番匠川	佐伯市	佐伯大橋		+9 4/000	橋梁:桁下高、スパン割(工作物B)	
31	大分県	番匠川	佐伯市	長瀬橋		+35 5/000	橋梁:桁下高、スパン割(工作物B)	
32	大分県	番匠川	佐伯市	稲垣橋		+40 6/400	橋梁:桁下高(工作物B)	
33	大分県	番匠川	佐伯市	檜野橋		+60 7/800	橋梁:桁下高(工作物B)	
34	大分県	番匠川	佐伯市	番匠大橋		+192 8/800	橋梁:桁下高、スパン割(工作物B)	
35	大分県	番匠川	佐伯市	白尾橋		+175 12/200	橋梁:桁下高(工作物B)	
36	大分県	番匠川	佐伯市	風戸橋		+100 14/600	橋梁:桁下高(工作物B)	
37	大分県	番匠川	佐伯市	笠掛橋		+150 15/600	橋梁:桁下高(工作物B)	
38	大分県	井崎川	佐伯市	蔽野橋		+75 2/000	橋梁:桁下高(工作物B)	
39	大分県	久留須川	佐伯市	大良橋		+180 1/400	橋梁:桁下高(工作物B)	
40	大分県	番匠川	佐伯市	長野津留床止		+165 17/200	床止:流下能力不足(工作物B)	積土俵工
41	大分県	久留須川	佐伯市	浦木堰		+25 5/200	堰:固定堰のため流下能力不足 (工作物B)	積土俵工
42	大分県	久留須川	佐伯市	新河堰		+115 7/000	堰:固定堰のため流下能力不足 (工作物B)	積土俵工
43	大分県	久留須川	佐伯市	岩井戸堰		+60 7/600	堰:固定堰のため流下能力不足 (工作物B)	積土俵工
		計				14		

# 重要水防箇所一覧表(B) 工作物

番号	県名	河川名	地名	左岸 の 区別	位置	備考	番匠川水系
							水防工法
計		番匠川		左岸	9		
			右岸	0			
		堅田川		左岸	0		
			右岸	0			
		井崎川		左岸	1		
			右岸	0			
		久留須川		左岸	4		
			右岸	0			
合計				左岸	14		
				右岸	0		
					14		

# 重要水防区域一覽表 (A)

様式-3

【筑後川水系】

番号	県名	河川名	地名	左右岸 の区別	位置	延長(m)	備考	水防工法
16	大分県	筑後川	日田市川下	左岸	67k300～67k500	194m	堤防高A	積土のう
17	大分県	筑後川	日田市石井町	左岸	72k000～72k100	72m	堤防高A 堤防断面B	積土のう
18	大分県	筑後川	日田市石井町	左岸	72k100～72k200	72m	堤防高A 堤防断面A	積土のう
19	大分県	筑後川	日田市石井町	左岸	72k200～72k450	178m	堤防高B 堤防断面A	積土のう
20	大分県	筑後川	日田市京町	左岸	74k925～75k100	155m	堤防高A 堤防断面B	積土のう
21	大分県	筑後川	日田市京町	左岸	75k100～75k300	150m	堤防高A 堤防断面A	積土のう
22	大分県	筑後川	日田市京町	左岸	75k300～75k700	362m	堤防高B 堤防断面A	積土のう
23	大分県	筑後川	日田市高瀬本町	左岸	75k900～76k175	310m	堤防高A 堤防断面A	積土のう
24	大分県	筑後川	日田市高瀬本町	左岸	76k175～76k575	393m	堤防高B 堤防断面A	積土のう
46	大分県	筑後川	日田市北友田3丁目	右岸	71k500～71k625	135m	堤防断面A	積土のう
47	大分県	筑後川	日田市北友田町	右岸	71k900～72k300	500m	堤防高A 堤防断面A	積土のう
48	大分県	筑後川	日田市南友田町	右岸	72k300～72k700	464m	堤防高B 堤防断面A	積土のう
49	大分県	筑後川	日田市亀川町～中ノ島町	右岸	72k700～72k900	409m	堤防高A 堤防断面A	積土のう
50	大分県	筑後川	日田市中ノ島町	右岸	73/100～73/175	69m	堤防高A 堤防断面B	積土のう
51	大分県	筑後川	日田市千丈	右岸	80k900～81k100	202m	堤防高A	積土のう
52	大分県	筑後川	日田市伝里	右岸	82k100～82k300	228m	堤防高A	積土のう
64	大分県	庄手川	日田市亀川町	左岸	0k000～0k250	241m	堤防高B 堤防断面A	積土のう
65	大分県	庄手川	日田市亀川町	左岸	0k250～0k350	88m	堤防高A 堤防断面A	積土のう
66	大分県	庄手川	日田市亀川町	左岸	0k350～1k075	695m	堤防高B 堤防断面A	積土のう
67	大分県	庄手川	日田市南友田町	右岸	0k000～0k075	90m	堤防高B 堤防断面A	積土のう
68	大分県	庄手川	日田市南友田町	右岸	0k075～0k300	255m	堤防高A 堤防断面A	積土のう
69	大分県	庄手川	日田市南友田町	右岸	0k300～1k375	1067m	堤防高B 堤防断面A	積土のう
70	大分県	隈川	日田市中釣町	右岸	0k200～0k300	84m	堤防断面A	積土のう
125	大分県	花月川	日田市友田	左岸	0k000～0k500	475m	堤防高A 堤防断面A	積土のう
126	大分県	花月川	日田市坂井町	左岸	6k100～6k300	159m	堤防高A 堤防断面A	積土のう
127	大分県	花月川	日田市坂井町	左岸	6k300～6k400	70m	堤防高A 堤防断面B	積土のう
128	大分県	花月川	日田市藤山町	左岸	7k700～7k900	179m	堤防高A 堤防断面A	積土のう
129	大分県	花月川	日田市藤山町	左岸	8k100～8k500	408m	堤防高A 堤防断面A	積土のう

番号	県名	河川名	地名	左右岸 の区別	位置	延長(m)	備考	水防工法
130	大分県	花月川	日田市北友田町2丁目	右岸	0k000～0k400	353m	堤防高A 堤防断面A	積土のう
131	大分県	花月川	日田市北友田町2丁目	右岸	0k900～1k100	202m	堤防高A 堤防断面B	積土のう
132	大分県	花月川	日田市北友田町2丁目	右岸	1k100～1k300	204m	堤防高A 堤防断面A	積土のう
133	大分県	花月川	日田市北友田町2丁目	右岸	1k300～1k400	100m	堤防高B 堤防断面A	積土のう
134	大分県	花月川	日田市北友田町1丁目	右岸	1k400～1k750	390m	堤防高B 堤防断面A	積土のう
135	大分県	花月川	日田市渡里	右岸	2k700～2k850	141m	堤防高A	積土のう
136	大分県	花月川	日田市財津町	右岸	7k700～7k900	204m	堤防高A 堤防断面A	積土のう
137	大分県	花月川	日田市財津町	右岸	8k100～8k500	386m	堤防高A 堤防断面A	積土のう
138	大分県	花月川	日田市財津町	右岸	8k500～8k600	110m	堤防高B 堤防断面A	積土のう

# 重要水防構造物一覽表 (A)

様式-3

【 筑後川水系 】

番号	県名	河川名	構造物名	左右岸 の区別	位置	備考	水防工法
154	大分県	筑後川	入江樋管	右岸	70k420	国土交通大臣(日田出張所)	応急対策A
155	大分県	筑後川	中ノ島その2樋管	右岸	73k850	(株)日田淡水漁センター	応急対策A
156	大分県	筑後川	高瀬第1号樋管	左岸	76k040	国土交通大臣(日田出張所)	応急対策A
157	大分県	筑後川	小淵第6暗渠	右岸	76k950	日田市	応急対策A
162	大分県	庄手川	亀川樋管	左岸	1k380	日田市	応急対策A
163	大分県	庄手川	中釣樋管	左岸	1k530	国土交通大臣(日田出張所)	応急対策A
164	大分県	庄手川	庄手樋管	右岸	1k530	国土交通大臣(日田出張所)	応急対策A
165	大分県	庄手川	浄明寺水門	右岸	1k900	日田市	応急対策A
166	大分県	庄手川	下徳瀬用水樋管	左岸	2k410	島内土地改良区	応急対策A
167	大分県	隈川	隈川排水樋管	左岸	0k290	島内土地改良区	応急対策A
168	大分県	隈川	日ノ隈樋管	右岸	71k230	日田市土地改良区統合事務所	応急対策A
232	大分県	花月川	大繩手排水樋管	左岸	2k065	国土交通大臣(日田出張所)	
233	大分県	花月川	日ノ出排水樋管	右岸	3k750	日田市	
234	大分県	花月川	鬘永排水樋管	右岸	6k360	鬘永土地改良区	
236	福岡県・大分県	筑後川	保木沈橋		62k800	うきは市(浮羽町)・日田市	応急対策A・桁下高A
237	大分県	筑後川	三隈橋		73k200	大分県	応急対策A
238	大分県	筑後川	みどり橋	右岸	75k100	日田市	桁下高A
239	大分県	筑後川	大宮沈橋		77k530	日田市	桁下高A
240	大分県	筑後川	小島堰		78k800	小島水利組合	応急対策A
241	大分県	筑後川	手崎井堰		80k660	手崎水利組合	応急対策A
242	大分県	筑後川	千丈橋		81k200	大分県	応急対策A
243	大分県	筑後川	竹ノ首沈橋		91k480	日田市(天瀬町)	桁下高A
244	大分県	筑後川	松原沈橋		92k900	日田市(天瀬町長)	桁下高A
245	大分県	庄手川	亀川橋		1k060	日田市	応急対策A
246	大分県	庄手川	龜山橋		2k300	大分県	応急対策A・桁下高A
247	大分県	庄手川	龜山橋歩道橋		2k300	大分県	応急対策A
278	大分県	花月川	夕田橋		4k730	日田市	



## 重要水防区域一覽表 (B)

様式-3

【筑後川水系】

番号	県名	河川名	地名	先名	左右岸 の区別	位置	延長(m)	備考	水防工法
65	大分県	筑後川	日田市川下	川下	左岸	67k100～67k300	189m	堤防高B	積土のう
66	大分県	筑後川	日田市川下	下	左岸	70k100～70k500	409m	堤防高B	積土のう
67	大分県	筑後川	日田市石井町	石井町	左岸	70k700～70k950	288m	堤防高B	積土のう
68	大分県	筑後川	日田市石井町	石井町	左岸	71k925～72k000	32m	堤防高B 堤防断面B	積土のう
69	大分県	筑後川	日田市石井町	石井町	左岸	72k450～73k150	624m	堤防高B 堤防断面B	積土のう
70	大分県	筑後川	日田市石井町	石井町	左岸	73k150～73k700	529m	堤防高B 堤防断面B	積土のう
71	大分県	筑後川	日田市石井町	石井町	左岸	73k700～73k775	77m	堤防高B 漏水B	積土のう 月の輪
72	大分県	筑後川	日田市石井町	石井町	左岸	73k775～73k900	152m	堤防高B 漏水B	積土のう 月の輪
73	大分県	筑後川	日田市上野町	上野町	左岸	74k300～74k500	197m	堤防高B 堤防断面B	積土のう
74	大分県	筑後川	日田市京町	京町	左岸	74k700～74k825	140m	堤防高B 堤防断面B	積土のう
75	大分県	筑後川	日田市京町	京町	左岸	74k825～74k925	135m	堤防高B 堤防断面B	積土のう
76	大分県	筑後川	日田市京町	京町	左岸	75k700～75k725	19m	堤防高B 堤防断面B	積土のう
77	大分県	筑後川	日田市京町	京町	左岸	75k850～75k900	54m	堤防高B 堤防断面B	積土のう
78	大分県	筑後川	日田市高瀬本町	高瀬本町	左岸	76k575～77k125	548m	堤防高B 堤防断面B	積土のう
79	大分県	筑後川	日田市大宮町	大宮町	左岸	77k300～77k500	188m	堤防高B 堤防断面B	積土のう
80	大分県	筑後川	日田市西大山	西大山	左岸	82k300～82k500	216m	堤防高B 堤防断面B	積土のう
157	大分県	筑後川	日田市夜明関町	夜明関町	右岸	62k500～62k700	230m	堤防高B 堤防断面B	積土のう
158	大分県	筑後川	日田市友田	友田	右岸	70k500～71k125	468m	堤防高B 堤防断面B	積土のう
159	大分県	筑後川	日田市北友田3丁目	北友田3丁目	右岸	71k625～71k875	262m	堤防高B 堤防断面B	積土のう
160	大分県	筑後川	日田市北友田3丁目	北友田3丁目	右岸	71k875～71k900	40m	堤防高B 堤防断面B	積土のう
161	大分県	筑後川	日田市中ノ島	中ノ島	右岸	73k175～73k225	48m	堤防高B 堤防断面B	積土のう
162	大分県	筑後川	日田市中ノ島	中ノ島	右岸	73k225～73k800	647m	堤防高B 堤防断面B	積土のう
163	大分県	筑後川	日田市中ノ島	中ノ島	右岸	73k800～73k900	77m	堤防高B 堤防断面B	積土のう
164	大分県	筑後川	日田市中ノ島	中ノ島	右岸	73k900～74k300	353m	堤防高B 堤防断面B	積土のう
165	大分県	筑後川	日田市隈1丁目	隈1丁目	右岸	75k100～75k775	651m	堤防高B 堤防断面B	積土のう
166	大分県	筑後川	日田市隈1丁目	隈1丁目	右岸	75k850～76k675	809m	堤防高B 堤防断面B	積土のう
167	大分県	筑後川	日田市小瀬町	小瀬町	右岸	76k900～77k750	910m	堤防高B 堤防断面B	積土のう
168	大分県	筑後川	日田市千丈	千丈	右岸	79k100～79k500	373m	堤防高B 堤防断面B	積土のう

番号	県名	河川名	地名	左右岸 の区別	位置	延長(m)	備考	水防工法
169	大分県	筑後川	日田市千丈	右岸	80k700～80k900	210m	堤防高B	積土のう
170	大分県	筑後川	日田市伝里	右岸	82k300～82k500	238m	堤防高B	積土のう
197	大分県	庄手川	日田市日ノ隈町	左岸	2k100～2k300	184m	堤防高B	積土のう
198	大分県	庄手川	日田市龜山町	右岸	2k075～2k600	539m	堤防高B	積土のう
199	大分県	隈川	日田市中ノ島町	左岸	0k050～0k225	152m	堤防高B 堤防断面B	積土のう
200	大分県	隈川	日田市中ノ島町	左岸	0k225～0k550	273m	堤防高B 堤防断面B	積土のう
201	大分県	隈川	日田市中ノ島町	左岸	0k550～0k800	220m	堤防高B 堤防断面B	積土のう
202	大分県	隈川	日田市中釣町	右岸	0k000～0k200	167m	堤防高B 堤防断面B	積土のう
203	大分県	隈川	日田市中釣町	右岸	0k300～0k550	222m	堤防高B 堤防断面B	積土のう
204	大分県	隈川	日田市中釣町	右岸	0k550～0k725	158m	堤防高B 堤防断面B	積土のう
328	大分県	花月川	日田市南友田町	左岸	1k500～1k700	206m	堤防高B	積土のう
329	大分県	花月川	日田市豆田町	左岸	2k100～4k100	1999m	堤防高B	積土のう
330	大分県	花月川	日田市夕田	左岸	4k700～4k900	236m	堤防高B	積土のう
331	大分県	花月川	日田市坂井町	左岸	4k900～5k100	233m	堤防高B	積土のう
332	大分県	花月川	日田市坂井町	左岸	5k300～6k100	687m	堤防高B 堤防断面B	積土のう
333	大分県	花月川	日田市藤山町	左岸	7k350～7k500	141m	堤防高B 堤防断面B	積土のう
334	大分県	花月川	日田市藤山町	左岸	7k500～7k700	191m	堤防高B	積土のう
335	大分県	花月川	日田市藤山町	左岸	7k900～8k100	187m	堤防高B	積土のう
336	大分県	花月川	日田市藤山町	左岸	8k500～8k600	107m	堤防高B	積土のう
337	大分県	花月川	日田市北友田町2丁目	右岸	0k500～0k700	221m	水衝・洗掘B	積土のう
338	大分県	花月川	日田市北友田町2丁目	右岸	0k700～0k900	189m	堤防高B 堤防断面B	積土のう
339	大分県	花月川	日田市北友田町1丁目	右岸	1k750～1k900	159m	堤防高B 堤防断面B	積土のう
340	大分県	花月川	日田市渡里	右岸	1k900～2k700	747m	堤防高B	積土のう
341	大分県	花月川	日田市丸山	右岸	3k000～3k700	699m	堤防高B	積土のう
342	大分県	花月川	日田市日の出町	右岸	3k700～4k100	377m	堤防高B	積土のう
343	大分県	花月川	日田手上手町	右岸	5k300～5k500	145m	堤防高B	積土のう
344	大分県	花月川	日田市住吉～財津町	右岸	6k100～6k365	301m	堤防高B	積土のう
345	大分県	花月川	日田市財津町	右岸	7k100～7k300	165m	堤防高B 堤防断面B	積土のう
346	大分県	花月川	日田市財津町	右岸	7k500～7k700	201m	堤防高B	積土のう
347	大分県	花月川	日田市財津町	右岸	7k900～8k100	193m	堤防高B	積土のう

## 重要水防構造物一覽表 (B)

様式-3

【筑後川水系】

番号	県名	河川名	構造物名	左右岸 の区別	位置	備考	水防工法
360	大分県	筑後川	錢淵橋		75k450 日田市		桁下高B
363	大分県	庄手川	徳瀬橋		0k625 日田市		桁下高B
388	大分県	花月川	三郎丸橋		0k460 大分県		
389	大分県	花月川	荻鶴橋		1k300 日田市		
390	大分県	花月川	光岡橋		1k800 日田市		
391	大分県	花月川	花月川大橋		2k600 大分県		
392	大分県	花月川	渡里橋		2k720 日田市		
393	大分県	花月川	御幸橋		3k460 大分県		
394	大分県	花月川	一新橋		3k600 日田市		
395	大分県	花月川	大幸橋		7k270 (株)大村砕石		
396	大分県	花月川	岡本橋		7k610 日田市		
402	大分県	花月川	久大線鉄道橋		2k700 九州旅客鉄道(株)		
403	大分県	花月川	城内頭首工		4k400 中央土地改良区		
404	大分県	玖珠川	小淵橋		0k017 管理者不明		桁下高B

## 重要水防構造物一覧表（要注意）

様式-3

【筑後川水系】

番号	県名	河川名	構造物名	左右岸の区別	位置	備考	水防工法
14	大分県	筑後川	入江角落	右岸	71K400	国土交通大臣(日田出張所)	
25	大分県	花月川	丸ノ内角落	左岸	3K310		
26	大分県	花月川	城町第2号角落	左岸	3K690		
27	大分県	花月川	城町第3号角落	左岸	3K720		
28	大分県	花月川	城町第4号角落	左岸	3K750		
29	大分県	花月川	夕田第3号角落	左岸	4K805		
30	大分県	花月川	夕田第4号角落	左岸	4K900		
31	大分県	花月川	夕田第5号角落	左岸	4K975		
32	大分県	花月川	夕田第1号角落	左岸	5K045		
33	大分県	花月川	夕田第2号角落	左岸	5K100		
34	大分県	玖珠川	日高第1号角落	右岸	0K315	国土交通大臣(日田出張所)	
35	大分県	玖珠川	日高第2号角落	右岸	0K380	国土交通大臣(日田出張所)	
36	大分県	玖珠川	日高第3号角落	右岸	0K480	国土交通大臣(日田出張所)	
37	大分県	玖珠川	日高第4号角落	右岸	0K535	国土交通大臣(日田出張所)	
38	大分県	玖珠川	日高第5号角落	右岸	0K595	国土交通大臣(日田出張所)	
39	大分県	玖珠川	日高第6号角落	右岸	0K650	国土交通大臣(日田出張所)	

○大分県管理区間

記号	河川名	延長	位置
B-1	桂川	左岸 800 m 右岸 2,700 m	豊後高田市森から佐野まで
B-1	桂川	両岸 800 m	豊後高田市森
B-2	寄藻川	右岸 400 m	豊後高田市水崎
B-3	寄藻川	右岸 300 m	豊後高田市水崎
B-4	真玉川	左岸 200 m 右岸 500 m	豊後高田市中真玉

記号	河川名	延長	位置
B-1	武蔵川	左岸 1300 m	国東市武蔵町古市三井寺上流100mから港大橋まで
B-2	武蔵川	左岸 350 m	国東市武蔵町成吉字荒平1089番地先から町道高田線の灯の本橋まで
B-3	安岐川	両岸 3650 m	国東市安岐町成久の成り久井堰から大字下原の港橋まで
B-4	吉松川	両岸 185 m	国東市安岐町瀬戸田の浦川橋から安岐川合流点まで
B-5	荒木川	両岸 2950 m	国東市安岐町西本の木野橋から安岐川合流点まで

記号	河川名	延長	位置
B-1	八坂川	左岸 1400 m 右岸 800 m	左岸: 杵築市大字八坂の永世橋から大字本庄の穴井地蔵まで 右岸: 杵築市大字中の鹿倉橋から大字中の出原橋まで
B-2	高山川	左岸 1300 m 右岸 500 m	左岸: 杵築市大字大内の考高橋から大字大内の高山橋まで 右岸: 杵築市大字杵築の永代橋から大字杵築の高山橋
B-3	石丸川	左岸 300 m 右岸 700 m	杵築市大田石丸

記号	河川名	延長	位置
B-1	米良川	左岸 1000 m 右岸 1000 m	大分市大字津守
B-2	大野川	左岸 800 m	大分市大字端登
B-3	祓川	両岸 1400 m	大分市大字八幡八幡橋から下八幡橋の上流100mの間まで
B-4	大分川	両岸 4700 m	由布市湯布院町川北から川上まで
	大分川	右岸 500 m	由布市挾間町鬼崎の同尻橋
B-5	平川	両岸 300 m	由布市湯布院町川西
	小塊木川	両岸 150 m	由布市湯布院町川西
	宮川	両岸 1300 m	由布市湯布院町川北
B-6	尼ヶ瀬川	両岸 200 m	大分市大字荏隈
B-7	七瀬川	両岸 700 m	大分市大字野津原
B-8	北鼻川	両岸 900 m	大分市大字毛井
B-9	今堤川	両岸 250 m	大分市大字千歳
B-10	大分川	左岸 550 m 右岸 400 m	左岸: 由布市庄内町大字東長宝の小野屋大橋下流200mから大字西長宝の新竜橋上流50mまで 右岸: 由布市庄内町大字大龍の小野屋大橋から大字大龍の新竜橋上流100mまで

記号	河川名	延長	位置
B-1	熊崎川	左岸 1100 m 右岸 1100	臼杵市大字稲田堂箆橋から、江無田臼杵川合流点まで
B-2	海添川	左岸 1500 m 右岸 1500	臼杵市大字海添たたら川合流点から河口まで
B-3	青江川	左岸 1500 m 右岸 1500	津久見市大字下青江道尾橋から桜ヶ瀬橋まで
B-4	津久見川	左岸 800 m 右岸 800	津久見市大字津久見の万年橋から中田橋まで
B-5	佐志生川	両岸 1000 m	臼杵市217号藤田橋から河口まで
B-6	末広川	両岸 900 m	臼杵市久保田橋から末広橋まで
B-7	田井ヶ追川	両岸 600 m	臼杵市野田4号橋から一木橋まで
B-7	佐津留川	両岸 400 m	臼杵市南津留小学校から臼杵川合流点まで
B-7	温井川	両岸 1200 m	臼杵市野田から臼杵川合流点まで

記号	河川名	延長	位置
B-1	佐伯湾	250 m	佐伯市大字葛
B-2	山口川	左岸 400 m	佐伯市大字青山堅田川合流点から佐伯市大字青山山口地区まで
B-3	久留須川	左岸 600 m	
B-4	門前川	右岸 500 m 両岸 200 m	佐伯市直川大字二田原312から同235まで 佐伯市大字鶴望(脇地区)
B-5	市園川	左岸 1300 m 右岸 2000 m	佐伯市宇目大字千束3018-2地先から大字塩見園30地先
B-6	炭崎川	両岸 300 m	佐伯市弥生大字門田

記号	河川名	延長	位置
B-1	大野川	左岸 800 m 右岸 900 m	豊後大野市犬飼町下津尾から犬飼町久原
B-2	大野川	左岸 1000 m 右岸 1350 m	左岸:豊後大野市千歳町柴山 平成大橋の上流400m下流600m 右岸:豊後大野市三重町浅瀬 平成大橋の上流750m下流600m
B-3	大野川	右岸 2000 m	豊後大野市三重町西泉
B-4	三重川	両岸 2000 m	豊後大野市三重町秋葉から三重町内山
B-5	柴北川	右岸 500 m	豊後大野市犬飼町下津尾
B-6	平井川	左岸 500 m 右岸 400 m	豊後大野市朝地町坂井迫
B-7	平井川	左岸 800 m 右岸 700 m	豊後大野市朝地町朝地から朝地町坪泉
B-8	真竹川	左岸 300 m 右岸 300 m	豊後大野市朝地町朝地
B-9	小賀川	左岸 1200 m 右岸 200 m	豊後大野市朝地町朝地

記号	河川名	延長	位置
B-1	稲葉川	左岸 1000 m 右岸 1500 m	竹田市大字会々 竹田市大字竹田町
B-2	稲葉川	左岸 2000 m 右岸 600 m	竹田市大字飛田川(田原・豊岡橋)
B-3	玉来川	左岸 1400 m 右岸 1500 m	竹田市大字拜田原(稻荷橋～阿蔵大橋)
B-4	芹川	左岸 1200 m 右岸 2100 m	竹田市直入町大字長湯(桑畑橋～肥後井堰)

記号	河川名	延長	位置
B-1	玖珠川	両岸 2100 m	玖珠町大字大隈中島橋から大字帆足森川合流点まで
B-2	玖珠川	右岸 100 m	玖珠町大字戸畑屎尿処理場前
B-3	玖珠川	左岸 200 m	九重町大字引治(ケアポート溪和前)
B-4	森川	両岸 1100 m	玖珠川合流点～玖珠町大字帆足(上の市橋:旧国道387号)迄
B-5	森川	両岸 550 m	玖珠町大字森(広瀬橋:町道広瀬線)～大字森(郷町橋:町道郷町線)迄
B-6	松木川	両岸 100 m	九重町大字松木(川上大橋下流:町道前辻線)
B-7	町田川	左岸 200 m 右岸 130 m	九重町大字町田(生童橋周辺:町道生童線)
B-8	町田川	右岸 200 m	九重町大字菅原(特別養護老人ホーム亀鶴苑前)
B-9	町田川	両岸 200 m	九重町大字菅原(川底橋:国道387号)～(菅原橋:国道387号)
B-10	野上川	右岸 100 m	九重町大字野上(寺田橋下流:町道野上中学校線)

記号	河川名	延長	位置
B-1	有田川	両岸 3000 m	日田市大字東有田の諸留橋から求来里川合流点まで
B-2	渡里川	両岸 600 m	日田市清水町の国道212号から高速道路高架橋まで
B-3	玖珠川	左岸 1000 m 右岸 800	日田市天瀬町湯山発電所から天瀬役場まで
B-4	玖珠川	左岸 250 m	日田市天瀬町合田の合田橋の上流150mから下流100m
B-5	高瀬川	両岸 1000 m	日田市高瀬の国道210号バイパス琴平橋の上流300mから日田市高瀬本町筑後川合流点まで
B-6	串川	両岸 1000 m	日田市石井町1丁目小畑川筑後川合流点まで
B-7	玖珠川	左岸 2000 m	日田市天瀬町赤岩の山浦川合流点から湯ノ釣温泉下流端まで

記号	河川名	延長		位置
B-1	犬丸川	左岸	1000 m	中津市大字今津字磯3-2～中津市大字今津字久保ノ下782-4 中津市大字今津字中川原11153-1～中津市大字今津字若幡807
		右岸	1000	
B-2	犬丸川	左岸	420 m	中津市大字伊藤田字久藤2499-1～中津市大字伊藤田字平田3635 中津市大字伊藤田字前田1040-3～中津市大字福島字セジマル403
		右岸	420	
B-3	犬丸川	左岸	600 m	中津市三光下株字下築城1006-1～中津市三光下株字上川原1061-3 中津市三光下株字樋掛180-1～中津市三光下株字松木354
		右岸	600	
B-4	犬丸川	左岸	500 m	中津市三光上株字三田585-1～中津市三光下深水字鶴1505 中津市三光上株字鳥居畑568～中津市三光下深水字砂川891-3
		右岸	500	
B-5	跡田川	右岸	500 m	中津市本耶馬溪町曾木字青の原～中津市本耶馬溪町曾木字青

記号	河川名	延長		位置
B-1	駅館川	左岸	2000 m	宇佐市大字江須賀2563から河口まで 宇佐市大字金屋1048から河口まで
		右岸	2000	
B-2	駅館川	左岸	1250 m	宇佐市大字山本の拝田橋上流300mから同大字下拝田の平田井堰まで 宇佐市大字上拝田の鷹栖観音吊り橋上流100mから同大字下拝田の平田井堰まで
		右岸	1900	
B-3	津房川	右岸	1500 m	宇佐市院内町広瀬259(南毛橋上流100m)から同広瀬の広瀬橋上流まで
B-4	津房川	左岸	600 m	宇佐市安心院町飯田の飯田橋上流100mから同飯田の潜流橋まで
B-5	津房川	左岸	900 m	宇佐市安心院町木裳の木裳橋上流400mから深見川合流点まで 宇佐市安心院町木裳の新原井堰から佐田川合流点まで
		右岸	2100	
B-6	深見川	右岸	1250 m	宇佐市安心院町童王のまが堰から同大仏の大仏橋まで



## 20. 水防区域 (181箇所)

(河川課)

記号	河川名	延長	位置
C-1	桂川	右岸 1,800 m	豊後高田市美和から是永町まで
C-2	桂川	右岸 2,800 m	豊後高田市小田原
C-3	桂川	両岸 2,000 m	豊後高田市田染地部
C-4	桂川	両岸 400 m	豊後高田市田染真木
C-5	桂川	右岸 500 m	豊後高田市田染上野
C-6	田笛川	両岸 2,000 m	豊後高田市新地から高田
C-7	明野川	両岸 500 m	豊後高田市新地
C-8	御玉川	両岸 600 m	豊後高田市美和
C-9	石部川	右岸 300 m	豊後高田市新栄
C-10	広瀬川	両岸 1,000 m	豊後高田市呉崎
C-11	近広川	両岸 800 m	豊後高田市草地
C-12	都甲川	右岸 300 m	豊後高田市美和
C-13	都甲川	両岸 600 m	豊後高田市払田
C-14	都甲川	左岸 700 m	豊後高田市大力
C-15	赤坂川	右岸 200 m	豊後高田市中真玉
C-16	真玉川	左岸 300 m 右岸 700	豊後高田市中真玉
C-17	真玉川	両岸 600 m	豊後高田市西真玉
C-18	真玉川	右岸 200 m	豊後高田市城前
C-19	恵良川	両岸 300 m	豊後高田市中真玉
C-20	白野川	左岸 1,300 m	豊後高田市白野
C-21	白野川	左岸 500 m	豊後高田市白野
C-22	白野川	左岸 500 m	豊後高田市白野
C-23	北川	両岸 200 m	豊後高田市白野
C-24	北川	左岸 200 m 右岸 500	豊後高田市白野
C-25	竹田川	右岸 300 m	豊後高田市夷
C-26	見目川	両岸 500 m	豊後高田市見目

記号	河川名	延長	位置
C-1	竹田津川	両岸 100 m	国東市国見町竹田津
C-2	竹田津川	両岸 250 m	国東市国見町竹田津
C-3	伊美川	左岸 400 m 右岸 100 m	国東市国見町町中
C-4	伊美川	両岸 2900 m	国東市国見町野田
C-5	伊美川	左岸 150 m	国東市国見町千燈
C-6	櫛木川	左岸 40 m 右岸 70 m	国東市国見町櫛来
C-7	櫛来港海岸	海岸 300 m	国東市国見町櫛来
C-8	岐部川	両岸 3300 m	国東市国見町岐部
C-9	岐部港海岸	海岸 100 m	国東市国見町岐部
C-10	来浦川	左岸 2000 m	国東市国東町来浦
C-11	富来川	左岸 1000 m	国東市国東町大恩寺小原
C-12	田深川	両岸 250 m	国東市国東町中田
C-13	田深川	両岸 1600 m	国東市国東町中田
C-14	横手川	左岸 1000 m	国東市国東町原
C-15	清流川	左岸 150 m	国東市国東町小原
C-16	清流川	両岸 200 m	国東市国東町小原
C-17	内田川	両岸 250 m	国東市国東町内田
C-18	武蔵川	両岸 300 m	国東市武蔵町麻田
C-19	吉広川	左岸 160 m 右岸 300 m	国東市武蔵町吉広
C-20	大海田川	両岸 1050 m	国東市武蔵町糸原
C-21	古市・内田海岸	海岸 850 m	国東市武蔵町古市から内田
C-22	荒木川	両岸 5600 m	国東市安岐町山口細ヶ谷橋から西本木野橋まで
C-23	安岐海岸	海岸 1200 m	国東市安岐町塩屋

記号	河川名	延長		位置
C-1	八坂川	右岸	300 m	杵築市山香町大字倉成の竜幡橋上下流
C-2	八坂川	右岸	300 m	杵築市山香町大字野原の上下流
C-3	八坂川	左岸	400 m	杵築市山香町大字広瀬の大出橋下流
C-4	八坂川	左岸	1700 m	杵築市山香町広瀬の丸尾川合流点から大川司橋まで
C-5	高山川	左岸	1500 m	杵築市大字鴨川の大鴨川橋から鴨川橋まで
C-6	住吉川	両岸	600 m	杵築市大字守江の磯神橋から河口まで
C-7	江頭川	両岸	900 m	杵築市大字守江の長久橋から河口まで
C-8	今畑川	両岸	2300 m	杵築市山香町大字小武の神社橋から八坂川合流点まで
C-9	立石川	両岸	800 m	杵築市山香町大字野原の若宮橋から山香橋まで
C-10	立石川	両岸	2500 m	杵築市山香町大字吉野渡の山浦橋から大字立石の11号農道橋まで
C-11	御許川	両岸	800 m	杵築市山香町大字向野の農道から御許橋まで
C-12	山蔵川	両岸	2500 m	杵築市山香町大字山浦の原橋から浦篠橋まで
C-13	別府港海岸		300 m	別府市上人ヶ浜町の別府市美術館から老人憩いの家まで
C-14	朝見川	両岸	1700 m	別府市浜脇の河内川合流点から河口まで
C-15	久木野尾川	両岸	1700 m	杵築市山香町大字久木野尾の川床橋から鶴橋まで
C-16	桂川	左岸 右岸	700 m 2800 m	杵築市大田杵掛
C-17	桂川	右岸	300 m	杵築市大田永松
C-18	安岐川	右岸	1700 m	杵築市大田俣水

記号	河川名	延長	位置
C-1	清水川	両岸 300 m	大分市大字毛井
C-2	戸次古川	右岸 900 m	大分市大字中戸次
C-3	佐野川	右岸 400 m	大分市大字佐野
C-4	花合野川	両岸 650 m	由布市湯布院町湯の平
C-5	河原内川	左岸 200 m 右岸 450 m	大分市大字竹中
C-6	住吉川	両岸 400 m	大分市大字新川
C-7	原川	両岸 1100 m	大分市大字向原
C-8	今堤川	両岸 1000 m	大分市大字皆春
C-9	丹生川	両岸 1100 m	大分市大字里
C-10	屋山川	両岸 700 m	大分市大字屋山
C-11	大谷川	両岸 1850 m	大分市大字宮河内
C-12	黒川	両岸 350 m	由布市挾間町挾間
C-13	志生木川	両岸 600 m	大分市大字志生木あそだ橋から柿木橋まで
C-14	小猫川	両岸 900 m	大分市大字木佐上大原橋から新今治橋まで
C-15	轟川	両岸 500 m	大分市大字木佐上木佐上大前橋から小猫川合流点まで
C-16	赤井川	両岸 800 m	大分市大字木佐上木佐上神社から小猫川合流点まで

記号	河川名	延長	位置
C-1	下ノ江川	両岸 600 m	臼杵市下ノ江鉄道橋から下ノ江橋まで
C-2	青江川	左岸 300 m	津久見市大字上青江字鬼丸岩屋口橋から鬼丸橋まで
C-3	徳浦川	両岸 200 m	津久見市大字徳浦上橋から朝日橋まで
C-4	堅浦川	両岸 300 m	津久見市大字堅浦長寿園前から平和橋まで
C-5	千怒川	両岸 450 m	津久見市大字千怒新開橋から山田橋まで
C-6	吉田川	両岸 1500 m	臼杵市野津町大字吉田

記号	河川名	延長	位置
C-1	河内川	両岸 200 m	佐伯市大字戸穴字河内
C-2	稲垣川	両岸 500 m	佐伯市大字稲垣字稲垣
C-3	池田川	両岸 1100 m	佐伯市大字池田下久部水門から上久部公民館まで
C-4	最勝海海岸	800 m	佐伯市上浦最勝海浦3549-1から3463-2まで
C-5	小網代海岸	300 m	佐伯市上浦最勝海浦4928-3から4925-1まで
C-6	堤内川	両岸 450 m	佐伯市弥生大字堤内
C-7	広瀬川	両岸 150 m	佐伯市弥生大字大坂本
C-8	番匠川	右岸 100 m	佐伯市本匠大字堂ノ間字虫月
C-9	番匠川	左岸 150 m	佐伯市本匠大字因尾
C-10	番匠川	右岸 400 m	佐伯市本匠大字井ノ上
C-11	番匠川	右岸 150 m	佐伯市本匠大字小半
C-12	波寄津川	左岸 100 m	佐伯市本匠大字宇津々
C-13	北川	両岸 1100 m	佐伯市宇目大字小野市498-2地先から834-4まで
C-14	塩見川	両岸 500 m	佐伯市宇目大字塩見園2897地先から大字塩見園地先まで
C-15	横手川	左岸 450 m	佐伯市直川大字横川1084から1250まで
C-16	赤木川	右岸 300 m	佐伯市直川大字2068から2109まで
C-17	猿鳴海岸	1100 m	佐伯市鶴見大字中越浦
C-18	芳ヶ浦海岸	300 m	佐伯市米水津大字浦代浦字芳ヶ浦
C-19	楠本川	右岸 450 m	佐伯市蒲江大字楠本浦
C-20	河内川	両岸 160 m	佐伯市蒲江大字蒲江浦
C-21	畑野浦川	右岸 170 m	佐伯市蒲江大字畑野浦
C-22	正金川	右岸 150 m	佐伯市蒲江大字楠本浦
C-23	芹川	右岸 250 m	佐伯市蒲江大字丸市尾浦
C-24	江川	両岸 250 m	佐伯市蒲江大字丸市尾浦

記号	河川名	延長	位置
C-1	緒方川	右岸 300 m	豊後大野市清川町天神
C-2	大野川	左岸 300 m	豊後大野市朝地町上尾塚
C-3	大野川	左岸 800 m 右岸 1200 m	豊後大野市緒方町越生
C-4	大野川	左岸 300 m	豊後大野市朝地町志賀
C-5	柴北川	左岸 500 m	豊後大野市犬飼町柴北
C-6	柴北川	右岸 300 m	豊後大野市犬飼町山内
C-7	茜川	右岸 300 m	豊後大野市犬飼町下津尾
C-8	茜川	両岸 150 m	豊後大野市千歳町下山
C-9	平井川	両岸 1100 m	豊後大野市大野町矢田から夏足まで
C-10	酒井寺川	右岸 200 m	豊後大野市大野町大原
C-11	酒井寺川	右岸 200 m	豊後大野市朝地町一万田
C-12	奥嶽川	左岸 400 m	豊後大野市清川町岩戸
C-13	緒方川	左岸 400 m	豊後大野市緒方町原尻
C-14	徳田川	両岸 300 m	豊後大野市緒方町上年野

記号	河川名	延長	位置
C-1	矢倉川	左岸 700 m 右岸 300 m	竹田市大字君ヶ園(下矢倉)
C-2	滝水川	左岸 600 m	竹田市大字穴井迫(宇土橋～玉来川合流点)
C-3	玉来川	左岸 2000 m	竹田市大字河床(紙漉橋～下川床)
C-4	玉来川	右岸 2000 m	竹田市大字河床(井手添～上川床)
C-5	大野川	左岸 100 m	竹田市大字狭田(十川)
C-6	濁淵川	左岸 500 m	竹田市大字挾田濁淵(濁淵)
C-7	濁淵川	左岸 1200 m 右岸 300 m	竹田市大字会々鏡(鏡～千引)
C-8	大野川	両岸 800 m	竹田市大字吉田(八世～中尾)
C-9	大野川	左岸 200 m	竹田市大字吉田大正
C-10	大野川	左岸 100 m 右岸 300 m	竹田市大字岩本(両台小野)
C-11	緒方川	左岸 200 m	竹田市大字入田(恵平橋)
C-12	緒方川	両岸 300 m	竹田市大字入田(広瀬橋)
C-13	緒方川	左岸 700 m 右岸 200 m	竹田市大字門田(長小野橋)
C-14	神原川	両岸 1000 m	竹田市大字神原吐合
C-15	緒方川	左岸 1500 m	竹田市大字次倉(妙見～瀬の口)
C-16	緩木川	左岸 200 m	竹田市大字次倉妙見(妙見橋)

記号	河川名	延長	位置
C-1	山浦川	右岸 400 m	玖珠郡玖珠町大字山浦(杉河内橋下流50m:県道菅原戸畑線～栄橋:吊橋)迄
C-2	浦河内川	左岸 80 m	玖珠郡玖珠町大字戸畑(天道橋上流:町道田の平線)
C-3	浦河内川	両岸 580 m	玖珠郡玖珠町大字戸畑(浦河内橋:町道浦川内線～山の口川合流点迄)
C-4	山の口川	両岸 470 m	玖珠郡玖珠町大字戸畑(浦河内川合流点～高瀬橋:町道山の口支線迄)
C-5	清田川	両岸 500 m	玖珠郡玖珠町大字戸畑(浦河内川合流点～大石ヶ谷川合流点迄)
C-6	太田川	両岸 1100 m	玖珠郡玖珠町大字太田(志津里橋:町道志津里線～山下川合流点迄)
C-7	瀬戸谷川	両岸 500 m	玖珠郡玖珠町大字山田(玖珠川合流点～自衛隊九日市官舎迄)
C-8	松葉川	両岸 100 m	玖珠郡九重町大字右田(下団子橋:町道恵良線～団子橋:町道下恵良九重線迄)
C-9	折戸川	両岸 50 m	玖珠郡九重町大字右田字上旦
C-10	黒猪鹿川	両岸 200 m	玖珠郡九重町大字町田(旧宮原鉄橋～柚の木橋上流:町道黒猪鹿線迄)
C-11	相狭間川	両岸 150 m	玖珠郡九重町大字町田(町田川合流点付近)
C-12	中巢川	両岸 200 m	玖珠郡九重町大字野上(国道210号上流付近)
C-13	甘川水川	両岸 170 m	玖珠郡九重町大字右田字甘川水
C-14	野上川	右岸 150 m	玖珠郡九重町大字野上(野矢小学校付近)

記号	河川名	延長	位置
C-1	高取谷川	右岸 50 m	日田市大部町の大部橋上流50m
C-2	花月川	左岸 1000 m	日田市大字花月の国道212号線市ノ瀬上流600mから下流400m
C-3	小野川	両岸 200 m	日田市藤山の花月川合流点から上流200m
C-4	小平川	両岸 600 m	日田市上津江町上野田の由井田橋の上流600m
C-5	有田川	両岸 800 m	日田市羽田町の熊ノ尾川合流点から上流300mから下流500mまで
C-6	蕉谷川	両岸 1500 m	日田市西有田字蕉谷1885番地の1地先から有田川合流点まで
C-7	求来里川	両岸 4250 m	日田市求来里の求橋から有田川合流点まで
C-8	赤石川	両岸 1600 m	日田市大山町西大山字綿打の綿打橋から西大山下川原の筑後川合流点まで
C-9	吾々路川	右岸 200 m	日田市大山町西大山下川原の赤石川合流点から上流200m
C-10	大肥川	両岸 1700 m	日田市大字大肥のJR日田彦山線竹本橋梁から大肥橋梁まで
C-11	矢瀬川	両岸 500 m	日田市天瀬町矢瀬の玖珠川合流点から上流500m



記号	河川名	延長		位置
C-1	屋形川	右岸	650 m	中津市本耶馬溪町西屋形字堤 中津市本耶馬溪町西屋形字生木
		左岸	650 m	
C-2	津民川	右岸	500 m	中津市耶馬溪町大字栃木246-3 中津市耶馬溪町大字栃木1-3
		左岸	500 m	
C-3	山国川	右岸	700 m	中津市耶馬溪町大字大島230 中津市耶馬溪町大字樋山路39
		左岸	700 m	
C-4	山国川	右岸	800 m	中津市耶馬溪町大字大島80-1 中津市耶馬溪町大字宮園290
		左岸	800 m	
C-5	金吉川	右岸	3200 m	中津市耶馬溪町大字金吉702 中津市耶馬溪町大字金吉39
		左岸	3200 m	
C-6	山移川	右岸	1700 m	中津市耶馬溪町大字深耶馬3147-2 中津市耶馬溪町大字深耶馬2941
		左岸	0 m	

記号	河川名	延長		位置
C-1	黒川	左岸	1500 m	宇佐市大字荒木の塔本橋から同大字上乙女の黒郷橋まで
C-2	寄藻川	左岸	1150 m	宇佐市大字南宇佐の上町橋上流250mから同大字南宇佐の呉橋下流120mまで
		右岸	1200 m	
C-3	寄藻川	両岸	1050 m	宇佐市大字下矢部の瀬戸口橋上流100mから同大字駅川地域集団電話交換所まで
C-4	佐田川	左岸	300 m	宇佐市安心院町笹ヶ平の専寿院橋上流650mから同橋上流350mまで
C-5	伊呂波川	両岸	6300 m	宇佐市大字麻生の妙連橋から同大字木内の今成堰上流300mまで
C-5	伊呂波川	左岸	2400 m	宇佐市大字上庄の松山井堰から河口まで
		右岸	2350 m	
C-6	深見川	左岸	850 m	宇佐市安心院町下内河野下内河野橋上流100mから同下内河野の今井橋まで
C-6	深見川	右岸	2600 m	宇佐市安心院町大仏の大仏橋から津房川合流点まで
C-7	向野川	左岸	2350 m	宇佐市大字江熊の国道10号から同大字岩崎の御勝田井堰まで

## 21. 重要浸水区域 (97箇所)

(河川課)

記号	河川名	延長	位置
E-1	桂川	左岸 100 m	豊後高田市水取
E-2	寄藻川	右岸 700 m	豊後高田市水崎

記号	河川名	延長	位置
E-1	北浦漁港海岸	背後地 0.1 ha	東国東郡姫島村字松原から字古浜
E-2	武蔵川	左岸 1,300 m	国東市武蔵町古市
E-3	吉松川	右岸 185 m	国東市安岐町瀬戸田の浦川橋から安岐川合流点まで
E-4	安岐川	左岸 350 m 右岸 130 m	国東市安岐町瀬戸田大道橋上流200mから同橋の下流150m付近まで
E-5	安岐川	左岸 350 m	国東市安岐町瀬戸田大道橋下流150m付近から中園の高原橋下流290m付近まで
E-6	安岐川	右岸 140 m	国東市安岐町中園の高原橋から下流140m付近まで
E-7	安岐川	左岸 12.5 ha	国東市安岐町馬場の権現井堰から中村橋下流40m付近まで
E-8	安岐川	左岸 0.3 ha	国東市安岐町馬場吉永橋下流90mから港橋まで
E-9	安岐川	右岸 400 m	国東市安岐町馬場の馬場橋から中村井堰まで
E-10	安岐川	右岸 35.0 ha	国東市安岐町馬場の中村井堰から荒木川合流点まで
E-11	荒木川	右岸 11.5 ha	国東市安岐町西本の西本井堰から塩屋の塩屋橋まで

記号	河川名	延長	位置
E-1	八坂川	両岸 10,000 m	杵築市大字八坂の市町境界から河口まで
E-2	高山川	両岸 3,700 m	杵築市大字鴨川の溝井川合流点から河口まで

記号	河川名	延長	位置
E-1	尼ヶ瀬川	両岸 400 m	大分市大字尼ヶ瀬
E-2	祓川	両岸 900 m	大分市大字八幡
E-3	住吉川	両岸 1,100 m	大分市中島三丁目から下流
E-4	住吉川	両岸 1,400 m	大分市田室町、大道町
E-5	大谷川	両岸 350 m	大分市大字宮河内
E-6	北鼻川	両岸 900 m	大分市毛井、松岡
E-7	米良川	両岸 1,100 m	大分市大字津守、片島
E-8	戸次古川	両岸 900 m	大分市大字下戸次、中戸次
E-9	本田川	右岸 400 m	大分市大字東上野
E-10	湊川	両岸 500 m	大分市大字本神崎字河内地区

記号	河川名	延長	位置
E-1	青江川	両岸 500 m	津久見市大字下青江新町、門前、地蔵町、入船西町
E-2	津久見川	左岸 350 m 右岸 600 m	津久見市大字津久見浦字大友、宮本
E-3	左津留川	両岸 400 m	臼杵市左津留南津留小学校橋から臼杵川合流点まで
E-4	温井川	両岸 1,200 m	臼杵市野田から臼杵川合流点まで
E-5	佐志生川	両岸 800 m	臼杵市佐志生217号藤田橋から河口まで
E-6	下ノ江川	両岸 600 m	臼杵市下ノ江鉄道橋から下ノ江橋まで
E-7	海添川	両岸 1,200 m	臼杵市海添祇園橋から河口まで
E-8	臼杵川	両岸 2,500 m	臼杵市堤内大工川合流点から荒田橋まで

記号	河川名	延長	位置
E-1	稲垣川	両岸 500 m	佐伯市大字稲垣
E-2	門前川	両岸 1,000 m	佐伯市大字鶴望(脇地区)
E-3	木立川	左岸 650 m 右岸 600 m	佐伯市大字木立棧敷
E-4	大越川	左岸 2,500 m 右岸 1,000 m	佐伯市大字長谷字下城
E-5	戸穴川	左岸 400 m	佐伯市大字海崎戸穴
E-6	堤内川	左岸 800 m 右岸 300 m	佐伯市弥生大字恵良字石間から大字堤内字柴原
E-7	市園川	左岸 170 m 右岸 150 m	佐伯市宇目大字千束字下千束から字豊藤
E-8	炭崎川	両岸 500 m	佐伯市弥生大字門田
E-9	中川	右岸 100 m	佐伯市中の島一丁目
E-10	番匠川	右岸 900 m	佐伯市上灘区
E-11	番匠川	右岸 1,500 m	佐伯市大字池田
E-12	番匠川	右岸 800 m	佐伯市大字稲垣
E-13	番匠川	右岸 700 m	佐伯市大字長谷
E-14	津志河内川	右岸 600 m	佐伯市大字長良
E-15	津志河内川	左岸 500 m	佐伯市大字堅田
E-16	堅田川	右岸 1,300 m	佐伯市大字堅田
E-17	岡山川	両岸 700 m	佐伯市大字木立
E-18	楠本川	左岸 150 m	佐伯市蒲江大字楠本浦
E-19	梶屋敷川	両岸 200 m	佐伯市蒲江大字畑野浦
E-20	堅田川	右岸 250 m	佐伯市大字長良
E-21	番匠川	左岸 600 m	佐伯市弥生大字小田
E-22	久留須川	右岸 700 m	佐伯市直川大字道越

記号	河川名	延長	位置
E-1	大野川	左岸 600 m 右岸 800 m	豊後大野市犬飼町下津尾から犬飼町久原
E-2	大野川	左岸 1,000 m 右岸 1,350 m	左岸:豊後大野市千歳町柴山 平成大橋の上流400m下流600m 右岸:豊後大野市三重町浅瀬 平成大橋の上流750m下流600m
E-3	柴北川	右岸 500 m	豊後大野市犬飼町西の田
E-4	平井川	左岸 500 m 右岸 400 m	豊後大野市朝地町板井迫
E-5	平井川	左岸 500 m 右岸 200 m	豊後大野市朝地町朝地から朝地町坪泉
E-6	小賀川	左岸 1,200 m 右岸 200 m	豊後大野市朝地町朝地

記号	河川名	延長	位置
E-1	矢倉川	左岸 700 m 右岸 300 m	竹田市大字君ヶ園(下矢倉)
E-2	玉来川	左岸 2,000 m	竹田市大字河床(紙漉橋～下川床)
E-3	玉来川	右岸 2,000 m	竹田市大字川床(井手添～上川床)
E-4	大野川	左岸 100 m	竹田市大字挾田(十川)
E-5	濁淵川	左岸 500 m	竹田市大字挾田濁淵(濁淵)
E-6	濁淵川	左岸 1,200 m 右岸 300 m	竹田市大字会々鏡(鏡～手引)

記号	河川名	延長	位置
E-1	山浦川	右岸 400 m	玖珠郡玖珠町大字山浦(杉河内橋下流50m:県道菅原戸畑線～栄橋:吊橋)迄
E-2	浦河内川	左岸 80 m	玖珠郡玖珠町大字戸畑(天道橋上流:町道田の平線)
E-3	浦河内川	両岸 580 m	玖珠郡玖珠町大字戸畑(浦河内橋:町道浦川内線～山の口川合流点迄)
E-4	山の口川	両岸 470 m	玖珠郡玖珠町大字戸畑(浦河内川合流点～高瀬橋:町道山の口支線迄)
E-5	清田川	両岸 500 m	玖珠郡玖珠町大字戸畑(浦河内川合流点～大石ヶ谷川合流点迄)
E-6	太田川	両岸 1,100 m	玖珠郡玖珠町大字太田(志津里橋:町道志津里線～山下川合流点迄)
E-7	瀬戸谷川	両岸 500 m	玖珠郡玖珠町大字山田(玖珠川合流点～自衛隊九日市官舎迄)
E-8	松葉川	両岸 100 m	玖珠郡九重町大字右田(下団子橋:町道恵良線～団子橋:町道下恵良九重線迄)
E-9	折戸川	両岸 50 m	玖珠郡九重町大字右田字上旦
E-10	黒猪鹿川	両岸 200 m	玖珠郡九重町大字町田(旧宮原鉄橋～柚の木橋上流:町道黒猪鹿線迄)
E-11	相狭間川	両岸 150 m	玖珠郡九重町大字町田(町田川合流点付近)
E-12	中巢川	両岸 200 m	玖珠郡九重町大字野上(国道210号上流付近)
E-13	甘川水川	両岸 170 m	玖珠郡九重町大字右田字甘川水
E-14	野上川	右岸 150 m	玖珠郡九重町大字野上(野矢小学校付近)

記号	河川名	延長	位置
E-1	高取谷川	右岸 50 m	日田市大部町
E-2	花月川	左岸 1,000 m	日田市大字花月
E-3	小野川	両岸 200 m	日田市大字小野
E-4	小平川	両岸 600 m	日田市上津江町川原
E-5	有田川	両岸 800 m	日田市羽田町
E-6	蕉谷川	両岸 1,500 m	日田市西有田
E-7	求来里川	両岸 4,250 m	日田市求来里
E-8	玖珠川	両岸 1,000 m	日田市天瀬町桜竹
E-9	有田川	両岸 800 m	日田市羽田町

記号	河川名	延長	位置
E-1	蛎瀬川	両岸 600 m	中津市大字蛎瀬
E-2	自見川	両岸 600 m	中津市大字東浜

記号	河川名	延長	位置
E-1	駅館川	左岸 2,000 m	宇佐市大字江須賀2563から駅館川河口まで
E-2	駅館川	右岸 2,000 m	宇佐市大字金屋971から駅館川河口まで
E-3	駅館川	右岸 1,900 m	宇佐市大字上拝田の鷹栖観音吊り橋上流100mから同大字下拝田の平田井堰まで
E-4	津房川	右岸 1,500 m	宇佐市院内町広瀬259から同広瀬の広瀬橋上流まで
E-5	向野川	左岸 750 m	宇佐市大字金丸1032から同大字出光555-2まで

22. 倒木流出による水防区域 (88箇所)

(国交省、河川課)

記号	河川名	危険箇所		危険を予想される種別	水防管理団体名	水防(消防)団員数及び水防倉庫名	水防工法
		位置	構造物数				
D-1	玖珠川	玖珠郡玖珠町大字山浦	県道菅原戸畑線 矢ノ釣橋	落橋・溢水	玖珠町	469名	流木除去
D-2	玖珠川	玖珠郡玖珠町大字戸畑	町道下泊里線 下泊橋	落橋・溢水	玖珠町	469名	流木除去
D-3	玖珠川	玖珠郡玖珠町大字戸畑	町道小田線 神幸橋	落橋・溢水	玖珠町	469名	流木除去
D-4	玖珠川	玖珠郡玖珠町大字塚脇	県道玖珠山国線 協心橋	落橋・溢水	玖珠町	469名	流木除去
D-5	玖珠川	玖珠郡玖珠町大字大隈	町道中島線 中島橋	落橋・溢水	玖珠町	469名	流木除去
D-6	玖珠川	玖珠郡九重町大字栗野	国道210号旧橋 牧口橋	落橋・溢水	九重町	415名	流木除去
D-7	栃ノ木川	玖珠郡玖珠町大字戸畑	町道柿西線 柿西橋	落橋・溢水	玖珠町	469名	流木除去
D-8	春田川	玖珠郡玖珠町大字古後	県道白地日田線 樋掛橋	落橋・溢水	玖珠町	469名	流木除去
D-9	宝泉寺川	玖珠郡玖珠町大字町田	町道宝泉寺栗原線 宝泉寺小橋	落橋・溢水	九重町	415名	流木除去
D-10	宝泉寺川	玖珠郡九重町大字町田	私道橋	落橋・溢水	九重町	415名	流木除去
D-11	宝泉寺川	玖珠郡九重町大字町田	私道橋	落橋・溢水	九重町	415名	流木除去
D-12	宝泉寺川	玖珠郡九重町大字町田	私道橋	落橋・溢水	九重町	415名	流木除去
D-13	入道川	玖珠郡九重町大字菅原	町道蘇野線 辻ノ平橋	落橋・溢水	九重町	415名	流木除去
D-14	野上川	玖珠郡九重町大字野上	町道滝上線 向原橋	落橋・溢水	九重町	415名	流木除去
D-15	野上川	玖珠郡九重町大字野上	町道滝上線 滝上第2橋	落橋・溢水	九重町	415名	流木除去

記号	河川名	危険箇所		危険を予想される種別	水防管理団体名	水防(消防)団員数及び水防倉庫名	水防工法
		位置	構造物数				
D-1	小野川	日田市源栄町	市木橋	落橋・溢水	日田市	450名	流木除去
D-2	小野川	日田市鈴連町～殿町	2橋梁	落橋・溢水	日田市	450名	流木除去
D-3	小野川	日田市三河町	西河内橋	落橋・溢水	日田市	450名	流木除去
D-4	求来里川	日田市中尾町～三池町	6橋梁	落橋・溢水	日田市	450名	流木除去
D-5	求来里川	日田市字林～字名里	3橋梁	落橋・溢水	日田市	450名	流木除去
D-6	二串川	日田市山田町	山田橋	落橋・溢水	日田市	450名	流木除去
D-7	熊尾川	日田市字熊尾	無名橋	落橋・溢水	日田市	450名	流木除去
D-8	熊尾川	日田市字高花	台原橋	落橋・溢水	日田市	450名	流木除去
D-9	田代川	日田市君迫町	無名橋	落橋・溢水	日田市	450名	流木除去
D-10	吾々路川	日田市大山町吾々路	第1号橋	落橋・溢水	日田市	165名	流木除去
D-11	東雄谷川	日田市上津江町上野田	無名橋	落橋・溢水	日田市	110名	流木除去
D-12	小平川	日田市上津江町葛	4橋梁	落橋・溢水	日田市	110名	流木除去
D-13	後合川	日田市中津江村合瀬	7橋梁	落橋・溢水	日田市	120名	流木除去
D-14	内河野川	日田市内河野	城台橋	落橋・溢水	日田市	450名	流木除去
D-16	赤石川	日田市大山町下川原	川平橋	溢水	日田市	165名	流木除去
D-17	赤石川	日田市大山町綿打	渋川橋	溢水	日田市	165名	流木除去
D-18	赤石川	日田市大山町西釣	親和橋	溢水	日田市	165名	流木除去
D-19	赤石川	日田市大山町東河内	東川内橋	落橋・溢水	日田市	165名	流木除去



記号	河川名	危険箇所		危険を予想される種別	水防管理団体名	水防(消防)団員数及び水防倉庫名	水防工法
		位置	構造物数				
D-20	赤石川	日田市大山町西釣	袋山橋	落橋・溢水	日田市	165名	流木除去
D-21	赤石川	日田市大山町下山	下山橋	落橋・溢水	日田市	165名	流木除去
D-23	上野川	日田市大山町中鎌手	鎌手橋	落橋・溢水	日田市	165名	流木除去
D-24	上野川	日田市大山町中鎌手	中津尾橋	落橋・溢水	日田市	165名	流木除去
D-25	川原川	日田市上津江町川原	一ノ渡瀬橋	落橋・溢水	日田市	110名	流木除去
D-26	玖珠川	日田市天瀬町	無名橋	落橋・溢水	日田市	259名	流木除去

記号	河川名	危険箇所		危険を予想される種別	水防管理団体名	水防(消防)団員数及び水防倉庫名	水防工法
		位置	構造物数				
D-1	犬丸川	中津市三光下深木	(町道)古城橋	落橋・溢水	中津市	302名	流木除去
D-2	犬丸川	中津市三光下深木	(町道)松ヶ本橋	溢水	中津市	302名	流木除去
D-3	犬丸川	中津市三光上深木	(町道)中畑橋	落橋・溢水	中津市	302名	流木除去
D-4	犬丸川	中津市三光上深木	(町道)無名橋	落橋・溢水	中津市	302名	流木除去
D-5	犬丸川	中津市三光上深木	(町道)無名橋	落橋・溢水	中津市	302名	流木除去
D-6	屋形川	中津市本耶馬溪町今行	(町道)城山橋	落橋・溢水	中津市	214名	流木除去
D-7	屋形川	中津市本耶馬溪町今行	(町道)(旧)神迎橋	溢水	中津市	214名	流木除去
D-8	屋形川	中津市本耶馬溪町今行	(町道)(旧)よるず橋	落橋・溢水	中津市	214名	流木除去
D-9	屋形川	中津市本耶馬溪町今行	(県道)上の瀬橋	落橋・溢水	中津市	214名	流木除去
D-10	屋形川	中津市本耶馬溪町西屋形	(町道)無名橋	溢水	中津市	214名	流木除去
D-11	屋形川	中津市本耶馬溪町西屋形	(町道)堤橋	溢水	中津市	214名	流木除去

記号	河川名	危険箇所		危険を予想される種別	水防管理団体名	水防(消防)団員数及び水防倉庫名	水防工法
		位置	構造物数				
D-12	屋形川	中津市本耶馬溪町西屋形	(町道)大正橋	落橋・溢水	中津市	214名	流木除去
D-13	屋形川	中津市本耶馬溪町西屋形	(町道)崩端橋	溢水	中津市	214名	流木除去
D-14	屋形川	中津市本耶馬溪町西屋形	(町道)床並橋	落橋・溢水	中津市	214名	流木除去
D-15	屋形川	中津市本耶馬溪町西屋形	(町道)矢櫃橋	落橋・溢水	中津市	214名	流木除去
D-16	屋形川	中津市本耶馬溪町西屋形	(町道)小川内橋	落橋・溢水	中津市	214名	流木除去
D-17	屋形川	中津市本耶馬溪町西屋形	(町道)無名橋	落橋・溢水	中津市	214名	流木除去
D-18	跡田川	中津市本耶馬溪町跡田	(町道)耶馬橋	溢水	中津市	214名	流木除去
D-19	跡田川	中津市本耶馬溪町跡田	(町道)しょうすい橋	溢水	中津市	214名	流木除去
D-20	跡田川	中津市本耶馬溪町跡田	(町道)琴川橋	溢水	中津市	214名	流木除去
D-21	跡田川	中津市本耶馬溪町折元	(町道)中園橋	落橋・溢水	中津市	214名	流木除去
D-22	跡田川	中津市本耶馬溪町東谷	(町道)藤原橋	落橋・溢水	中津市	214名	流木除去
D-23	跡田川	中津市本耶馬溪町東谷	(町道)小蔵目橋	落橋・溢水	中津市	214名	流木除去
D-24	羅漢寺川	中津市本耶馬溪町跡田	(町道)降竜橋	落橋・溢水	中津市	214名	流木除去
D-25	羅漢寺川	中津市本耶馬溪町跡田	(町道)無名橋	落橋・溢水	中津市	214名	流木除去
D-26	羅漢寺川	中津市本耶馬溪町跡田	(町道)古武家橋	落橋・溢水	中津市	214名	流木除去
D-27	羅漢寺川	中津市本耶馬溪町跡田	(町道)無名橋	落橋・溢水	中津市	214名	流木除去
D-28	羅漢寺川	中津市本耶馬溪町跡田	(町道)(旧)上畑橋	落橋・溢水	中津市	214名	流木除去
D-29	西谷川	中津市本耶馬溪町西谷	(町道)(旧)中畑橋	溢水	中津市	214名	流木除去
D-30	木ノ子川	中津市耶馬溪町戸原	(国道)戸原橋	落橋・溢水	中津市	244名	流木除去

記号	河川名	危険箇所		危険を予想される種別	水防管理団体名	水防(消防)団員数及び水防倉庫名	水防工法
		位置	構造物数				
D-31	津民川	中津市耶馬溪町栃木	(県道)津民小橋	落橋・溢水	中津市	244名	流木除去
D-32	山移川	中津市耶馬溪町山移	(県道)普門寺橋	落橋・溢水	中津市	244名	流木除去
D-33	山移川	中津市耶馬溪町山移	(町道)(旧)加治耶橋	落橋・溢水	中津市	244名	流木除去
D-34	山移川	中津市耶馬溪町山移	(町道)神の原橋	落橋・溢水	中津市	244名	流木除去
D-35	山移川	中津市耶馬溪町大字深耶馬	(町道)龍源寺橋	落橋・溢水	中津市	244名	流木除去
D-36	山移川	中津市耶馬溪町大字深耶馬	(県道)鵬良橋	落橋・溢水	中津市	244名	流木除去
D-37	山移川	中津市耶馬溪町大字深耶馬	(町道)上鴨良橋	落橋・溢水	中津市	244名	流木除去
D-38	山移川	中津市耶馬溪町大字深耶馬	(県道)早梅橋	落橋・溢水	中津市	244名	流木除去
D-39	金吉川	中津市耶馬溪町大字金吉字山浦西	(町道)山浦橋	落橋・溢水	中津市	244名	流木除去
D-40	春田川	中津市山国町中摩	(町道)竹村橋	落橋・溢水	中津市	283名	流木除去
D-41	朝尾野川	中津市山国町中摩	(町道)朝小野橋	落橋・溢水	中津市	283名	流木除去
D-42	田野尾川	中津市山国町中摩	(町道)肥前屋橋	落橋・溢水	中津市	283名	流木除去
D-43	上志川	中津市山国町守実	(町道)栗山橋	落橋・溢水	中津市	283名	流木除去
D-44	吉野川	中津市山国町吉野	(町道)無名橋	落橋・溢水	中津市	283名	流木除去
D-45	所小野川	中津市山国町小屋川	(町道)寺ノ坂橋	落橋・溢水	中津市	283名	流木除去

記号	河川名	危険箇所		危険を予想される種別	水防管理団体名	水防(消防)団員数及び水防倉庫名	水防工法
		位置	構造物数				
D-1	高並川	宇佐市院内町小野川内	無名橋	落橋・溢水	宇佐市	1163名	流木除去
D-2	温見川	宇佐市院内町温見	無名橋	落橋・溢水	宇佐市	1163名	流木除去
D-3	恵曾川	宇佐市院内町萩迫	無名橋	落橋・溢水	宇佐市	1163名	流木除去

### 23. 災害危険河川区域

級別	水系名	河川名	法河川延長 (m)	災害危険河川区域		延長 (m)	備考
				位置 (上段：下流端 下段：上流端)			
2	寄藻川	田笛川	3,500	豊後高田市水崎字冲新田		3,500	
	"	明野川	1,900	" 界字向山		1,900	
	桂川	桂川 (1)	2,300	豊後高田市高田字田笛			
	"	" (2)	4,300	" 米縄字小川原		2,300	
	"	" (3)	6,400	豊後高田市高田字小ノ瀬			
	"	" (4)	7,350	" 高田字水取		4,300	
	"	御玉川	1,700	豊後高田市来縄字水取口			
	"	都甲川	12,800	" 佐野字金		6,400	
	"	長岩尾川	5,200	豊後高田市小田原字山田			
	"	内山川	400	" 嶺崎字園田		7,350	
	"	丸山川	3,000	豊後高田市真中字宮田			
	"	露川	5,000	" 平野字周ヶ尾		1,700	
	"	小崎川	2,600	豊後高田市玉津字六ツ田			
	石部川	石部川	2,900	" 美礼字小柳		7,300	
	広瀬川	広瀬川	6,000	豊後高田市弘田字下ノ川			
				" 畑字板屋		5,100	
				豊後高田市新喊字スキサゴ			
				" 長岩尾字平原		400	
				豊後高田市森字稲葉			
				" 森字内山			
				豊後高田市佐野字高山田		2,600	
				" 佐野字前田			
				豊後高田市露字糸永		3,500	
				" 露字神田			
				豊後高田市嶺崎字岩脇		2,600	
				" 嶺崎字原			
				豊後高田市呉崎字下豊		2,900	
				" 美礼字向八丰			
				豊後高田市呉崎字南桂		6,000	
				" 草地字大畑			

(河川課) (高田土木事務所管内)

(高田土木事務所管内)

級別	水系名	河川名	法河川延長 (m)	災害危険河川区域		備考
				位置(上段:下流端 下段:上流端)	延長(m)	
2	広瀬川	近広川	2,000	豊後高田市草地区入津田 " 草地区ダテ原	2,000	
	赤坂川	赤坂川	3,800	豊後高田市草地区北柱 豊後高田市大平字宮の本	3,800	
	真玉川	真玉川	10,000	豊後高田市真玉字真玉新田 " 黒土字仏生田	10,000	
	"	恵良川	3,200	豊後高田市真玉字千原 " 真玉字人迫	3,200	
	白野川	白野川	3,200	豊後高田市白野字尊出 " 白野字尾迫	3,200	
	北川	北川	1,800	豊後高田市白野字北浜山 " 白野字下天神楽	1,800	
	堅来川	堅来川	4,200	豊後高田市堅来字西浜田 " 堅来字岡ノ上	3,900	
	羽根川	羽根川	3,000	豊後高田市羽根字西ノ磯 " 羽根字広永	3,000	
	竹田川	竹田川	8,500	豊後高田市香々地字中塚 " 夷字大畑	8,500	
	"	八幡川	900	豊後高田市香々地字中塚 " 見目字楡ノ木	900	
	見目川	見目川	5,000	豊後高田市見目字宮岬 " 見目字向畑	3,500	
海岸	高田海岸	高口地区海岸	1,060	豊後高田市高田字古浜から " 高田字小野瀬まで	1,060	
	香々地海岸	尾崎地区海岸	1,065	豊後高田市香々地字田ノ浦から " 香々地字尾崎まで	713	
	香々地海岸	波戸地区海岸	620	豊後高田市見目字小岬から " 見目字長岬まで	310	



(国東土木事務所管内)

級別	水系名	河川名	法河川延長 (m)	災害危険河川区域		備考
				位置(上段:下流端 下段:上流端)	延長(m)	
2	竹田津川	竹田津川	6,717	海に至る 国東市国見町西方寺字上金敷1187番地先	4,400	
	伊美川	伊美川(1)		海に至る 国東市国見町千燈字尻付216の1番地先	4,300	
	"	"(2)		国東市国見町赤根字落石2258番地先 国東市国見町赤根字今在家1985番地先	800	
		小計	12,250		5,100	
2	榑来川	榑来川	3,660	海に至る 国東市国見町榑来字三田1856の1番地先	1,000	
	"	須川川	1,609	榑来川への合流点 国東市国見町榑来字堂所1085番地先	1,600	
	岐部川	岐部川	4,325	海に至る 国東市国見町岐部字池下5082番地先	2,700	
	向田川	向田川	525	海に至る 国東市国見町向田字北浜1840の3番地先	500	
	来浦川	来浦川	8,970	海に至る 国東市国東町岩戸寺字妙力865番地先	6,500	
	深江川	深江川	2,520	海に至る 国東市国東町深江字北河内911の4番地先	2,000	
	堅来川	堅来川	4,100	海に至る 国東市国東町東堅来字臺1291番地先	3,500	
	"	白砂川	410	堅来川への合流点 国東市国東町富来字下羽田1354番地先	410	
	富来川	富来川	11,920	海に至る 国東市国東町大恩寺字万治2681番地先	7,000	
	"	瀬和田川	3,250	富来川への合流点 国東市国東町浜崎字大谷1373番地先	3,200	
	北江川	北江川	1,900	海に至る 国東市国東町川原字源太1872番地先	1,900	

(国東土木事務所管内)

級別	水系名	河川名	法河川延長 (m)	災害危険河川区域		備考
				位置(上段:下流端 下段:上流端)	延長(m)	
2	田深川	田深川	14,205	海に至る 国東市国東町成仏字床波1992の2番地先	11,000	
	"	横手川	8,770	田深川への合流点 国東市国東町横手字堂ノ迫4754番地先	4,500	
	清流川	清流川	5,985	海に至る 国東市国東町小原寺西6134番地先	4,400	
	"	二尾谷川	1,940	清流川への合流点 国東市国東町安国寺字三尾2642の1番地先	1,400	
	治郎丸川	治郎丸川	4,305	海に至る 国東市国東町治郎丸川内1950番地先	4,300	
	重綱川	重綱川	3,665	海に至る 国東市国東町重藤字切池1341の1番地先	2,500	
	池の内川	池の内川	2,150	海に至る 国東市武蔵町池の内字中スカ1433の1番地先	900	
	内田川	内田川	2,375	海に至る 国東市武蔵町内田字外田650の1番地先	1,100	
	武蔵川	武蔵川	12,115	海に至る 国東市武蔵町麻田字志割田666の2番地先	5,700	
	"	志和利川	3,870	武蔵川への合流点 国東市武蔵町志和利字前田40の1番地先	500	
	"	吉広川	4,535	武蔵川への合流点 国東市武蔵町吉広字飛ヶ迫3135番地先	4,200	
	"	松ヶ迫川	2,070	吉広川への合流点 国東市武蔵町吉広字水ヶ迫2334の2番地先	1,700	
	"	狭間川	2,860	武蔵川への合流点 国東市武蔵町狭間字石川内1051の1番地先	2,400	
	小城川	小城川	2,900	海に至る 国東市武蔵町糸原字ミナト1934の1番地先	150	
	大海田川	大海田川	1,795	海に至る 国東市武蔵町糸原字藤ヶ迫	1,050	



(国東土木事務所管内)

級別	水系名	河川名	法河川延長 (m)	災害危険河川区域		備考
				位置(上段:下流端 下段:上流端)	延長(m)	
2	安岐川	安岐川(1)		海に至る	4,100	
	"	"(2)		国東市安岐町瀬戸田字カラミ1140番地先		
		小計	15,820	国東市安岐町山浦字福出20番地先	2,200	
				国東市安岐町矢川字長瀬1007の6番地先	6,300	
2	安岐川	荒木川	9,102	安岐川への合流点	8,550	
	"	後川	825	国東市安岐町山口字トヲセ3442の1番地先		
	"	吉松川	4,230	安岐川への合流点	150	
	"	双了川	13,245	国東市安岐町馬場字黒林352の1番地先		
	"	朝来野川	10,110	安岐川への合流点	2,300	
	"	羽田地区海岸	764	国東市安岐町吉松字ササケ平1739の1番地先		
海岸				安岐川への合流点	10,100	
				国東市安岐町双了字代1425の4番地先		
				安岐川への合流点	8,500	
				国東市安岐町明治字榎迫1432の2番地先		
				国東市国東町東堅来字白砂から	764	
				" 富来浦字太郎丸まで		
				国東市国東町富来浦字長浜から	1,039	
				" 北江字清水まで		
				国東市安岐町下原字御馬松から	1,070	
				" 塩屋字ホキキまで		

(国東土木事務所管内)

級別	水系名	河川名	法河川延長 (m)	災害危険河川区域		備考
				位置 (上段：下流端 下段：上流端)	延長 (m)	

級別	法河川延長 (m)	災害危険河川区域		
		延長 (m)	河川数	箇所数
1 級	-	-	-	-
2 級	189,028	121,510	34	36
海岸	2,873	2,873	3	3
合計	191,901	124,383	37	39

(別府土木事務所管内)

級別	水系名	河川名	法河川延長 (m)	災害危険河川区域		備考
				位置(上段:下流端 下段:上流端)	延長(m)	
1	大分川	小狭間川	2,500			
2	駅館川	佐田川	6,500	杵築市山香町大字久木野尾字唐川 " 大字久木野尾字大内原637番地先	6,500	
	"	山蔵川	4,000	杵築市山香町大字山浦字川床 " 大字山浦字小谷1397番地先	4,000	
	"	桑ノ原川	800	杵築市山香町大字久木野尾字秋山 " 大字久木野尾字大水口454番地先	800	
	寄藻川	向野川	300			
	古町川	古町川	1,150	海に至る 杵築市大字奈多字御直田2178番地	1,150	
	住吉川	住吉川	620	海に至る 杵築市大字守江字丸山1053番地の4地先の国道磯神橋	620	
	江頭川	江頭川	3,000	海に至る 杵築市大字大内字藤川200番地先	3,000	
	高山川	高山川	9,164	海に至る 杵築市大字北杵築字川平城ヶ谷	6,600	
	"	溝井川	4,500	高山川合流点 杵築市大字大内字平字中村	4,500	
	"	船部川	1,700	溝井川合流点 杵築市大字船部字船部94番地先	1,200	
	"	大片平川	600	船部川への合流点 杵築市大字船部字船部224番の1地先		
八	八坂川	八坂川	29,784	海に至る 杵築市山香町大字久木野尾	22,900	
	"	猪尾川	2,400	八坂川合流点 杵築市大字猪尾字池の谷1912番地先	2,400	
	"	今畑川	2,500	八坂川合流点 杵築市山香町大字小武字田ノ平2104番地先普通河川向野川合流点	2,500	

(別府土木事務所管内)

級別	水系名	河川名	法河川延長 (m)	災害危険河川区域		備考
				位置(上段:下流端 下段:上流端)	延長(m)	
2	八坂川	立石川	12,600	八坂川合流点 杵築市山香町大字山浦	12,600	
	"	小谷川	1,700	立石川合流点 杵築市山香町大字内河野字居堀2385番地先	1,700	
	"	上市川	1,650	立石川合流点 杵築市山香町大字内河野字御善8972番の1地先	1,650	
	"	鍛冶屋川	1,100	立石川合流点 杵築市山香町大字立石字大畑1707番地先	1,100	
	"	久木野川	7,600	八坂川合流点 杵築市山香町大字久木野尾字古寺2081番地先	7,600	
	丸尾川	丸尾川	3,000	海に至る 速見郡日出町大字大神字照川9394番地先	3,000	
	"	年の神川	1,000	丸尾川合流点 速見郡日出町大字真那井字石代2329番の2地先	1,000	
	金井田川	金井田川	1,500	海に至る 速見郡日出町大字川崎字上川	1,500	
	三川	三川	2,100	海に至る 速見郡日出町大字豊岡字赤岩1894番の7地先	1,200	
	江上川	江上川	730	海に至る 速見郡日出町大字平道字神田227番地先	730	
	新川	新川	1,780	海に至る 別府市大字内カマド字桐ヶ道1594番地先	1,780	
	春木川	春木川	6,270	海に至る 別府市大字鶴見字内山	6,270	
	境川	境川	6,900	海に至る 別府市大字南立石字長谷川	5,000	
	"	板地川	1,700	境川合流点 別府市大字南立石字板地中須賀1961番の1地先	1,700	
	朝見川	朝見川	5,030	海に至る 別府市大字南立石字温水67番地先	3,300	

(別府土木事務所管内)

級別	水系名	河川名	法河川延長 (m)	災害危険河川区域		備考
				位置(上段:下流端 下段:上流端)	延長(m)	
2	朝見川	河内川	700	朝見川合流点 別府市大字浜脇字河内1256番地先	300	
	"	鮎返川	1,000	朝見川合流点 別府市大字別府字向ヶ平4371番地の2地先	700	
	"	乙原川	1,500	朝見川合流点 別府市大字別府字乙原3699番地先	1,000	
桂	川	桂川(5)	9,150	杵築市大田沓掛字鍋ル " 大田小野字田原河内	5,350	
	"	石丸川	3,300	杵築市大田沓掛字前田 " 波多方字長田	3,300	
安	岐川	白木原川	4,500	杵築市大田俣水字クイギ " 白木原マツバ	2,000	
	"	安岐川	1,600	杵築市大田俣水字東俣水 " 俣水字赤水	1,300	
海岸	杵築海岸	奈多地区海岸	3,847	杵築市大字奈多字志口から " 大字狩宿字三塚まで	3,847	
	"	白石地区海岸	1,065	杵築市大字狩宿字三塚から " 大字狩宿字御塔まで	1,065	
日	出海岸	糸ヶ浜地区海岸	3,100	速見郡日出町大字大神字槇ノ木から " 大字大神字燈籠まで	1,402	
	"	豊岡地区海岸	1,570	速見郡日出町大字豊岡字前川から " 大字豊岡字浜田まで	1,570	
	"	平道地区海岸	1,185	速見郡日出町大字平道字入江から " 大字平道字鍋ヶ鼻まで	1,185	

(別府土木事務所管内)

級別	水系名	河川名	法河川延長 (m)	災害危険河川区域		備考
				位置(上段:下流端 下段:上流端)	延長(m)	

級別	法河川延長 (m)	災害危険河川区域		
		延長(m)	河川数	箇所数
1級	2,500	—	—	—
2級	143,428	120,250	36	34
海岸	10,767	9,069	5	5
合計	156,695	129,319	41	39

(大分土木事務所管内)

級別	水系名	河川名	法河川延長 (m)	災害危険河川区域		備考
				位置(上段:下流端 下段:上流端)	延長(m)	
1	大分川	大分川(1)	9,400	由布市挾間町挾間字鶴田	4,800	国道天神橋 県道篠原橋
	"	"(2)	10,000	" " 鬼ヶ瀬字鬼ヶ瀬	1,900	国道小野や大橋上流
	"	"(3)	(17,000) 12,600	由布市内町東長宝字小野屋 " " 西長宝字透内	9,500	支川戦川
	小	計	32,000	由布市湯布院町西字下津々良 " " 川上字津江	16,200	
1	大分川	裏川	4,200	海に至る 大分川からの分派点	250	滝尾橋下流
	"	七歩川	2,000	裏川合流点 大分市大字下郡字九反坪	300	市道長田橋上流
	"	米良川	4,700	大分川合流点 大分市大字片島字片島上	1,000	船橋下流
	"	寒田川	4,700	大分市大字寒田字中寒田 " 大字寒田字中寒田	1,000	寒田橋上流
	"	一の瀬川	2,300	大分市大字曲字上芳河原 " 大字芳河原字丸山	300	岡田橋上流
	"	敷戸川	2,900	寒田川合流点 大分市大字巨野原字旦ノ原	2,700	
	"	鴛野川	500	敷戸川合流点 大分市大字駕野字塚田	500	
	"	七瀬川(1)	4,400	大分市大字廻瀬野字田吹 " 大字野津原字新町	4,400	県道田吹橋 国道一の瀬橋
	"	"(2)	5,600	大分市大字辻原字岡倉 " 大字辻原字下矢ノ原	1,500	
	"	"(3)	(7,800) 5,000	大分市大字下原字土取 " 大字下原字下原村	700	
	小	計	15,000		6,600	

(大分土木事務所管内)

級別	水系名	河川名	法河川延長 (m)	災害危険河川区域		備考
				位置(上段:下流端 下段:上流端)	延長(m)	
1	大分川	田尻川	1,300	七瀬川合流点 大分市大字田尻字谷口	250	明治水路
	"	園田川	1,500	七瀬川合流点 大分市大字廻栖野字小原	1,500	
	"	赤川	800	大分川合流点 大分市大字下宗方字二反田	800	市道野入橋
	"	尼ヶ瀬川	3,100	大分川合流点 大分市大字賀来字餅山	3,100	市道餅田橋上流落差工
	"	賀来川(1)	1,100	大分市大字宮苑字中村 由布市挾間町来鉢字来鉢東部	1,100	町道泉橋上流
	"	"(2)	3,300	由布市挾間町来鉢字来鉢東部	900	
		小計	4,400		2,000	
1	大分川	石城川	900		0	
	"	横瀬川	1,000	大分川合流点 大分市大字横瀬字殿屋敷	1,000	明治水路
	"	鬼崎川	1,700	大分川合流点 由布市挾間町鬼崎字鶴の前	1,300	支川飛塚川
	"	黒川	1,600	大分川合流点 由布市挾間町向原字中村	1,200	
	"	山王川	4,300	大分川合流点 由布市挾間町谷字烏井尾	3,600	
2	"	芹川	8,000		0	
	"	小狭間川	8,800		0	
	"	阿蘇野川(1)	5,000	由布市庄内町大童字原口 " " 大童字原口	800	



## (大分土木事務所管内)

級別	水系名	河川名	法河川延長 (m)	災害危険河川区域		延長 (m)	備考
				位置 (上段：下流端 下段：上流端)			
1	大分川	阿蘇野川(2)	5,000	由布市庄内町野畑字南園 " " 野畑字加原		2,000	
	"	" (3)	6,700	由布市庄内町阿蘇野字岩下 " " 阿蘇野字中村		4,100	
	小	計	16,700			6,900	
1	大分川	鍋谷川	2,200			0	
	"	鍋倉川	5,300	大分川合流点 由布市湯布院町下湯ノ平字幸野		700	
	"	花合野川	5,800	由布市湯布院町湯ノ平字橋本 " " 湯ノ平字籠野		1,100	
	"	倉本川	3,100			0	
	"	戦川	1,600			0	
	"	上津々良川	2,500	大分川合流点 由布市湯布院町川西字畑倉		1,000	
	"	山口川	2,400	上津々良川合流点 由布市湯布院町川西山口		1,000	
	"	平川	1,500	大分川合流点 由布市湯布院町川西字黒田		1,500	J R 久大線
	"	小槐木川	1,500	大分川合流点 由布市湯布院町川西字丸ム夕		1,500	
	"	福万川	1,700	大分川合流点 由布市湯布院町川北字谷		1,700	町道石武橋
	"	暮ヶ谷川	1,000	大分川合流点 由布市湯布院町中川字高柳		1,000	
	"	宮川	1,400	大分川合流点 由布市湯布院町川上字乙丸		1,400	J R 久大線

(大分上水事務所管内)

級別	水系名	河川名	法河川延長 (m)	災害危険河川区域		備考
				位置(上段:下流端 下段:上流端)	延長(m)	
1	大分川	白滝川	4,300	大分川合流点 由布市湯布院町川上字並柳	2,500	
	"	湯の坪川	1,700	大分川合流点 由布市湯布院町川上字重見	1,700	
	"	旧大分川	200	大分川合流点 由布市湯布院町川上字岳本	200	
小	計		(26,800) 158,600		65,800	
1	大野川	大野川	5,700	大分市大字上戸次字盛木 " 大字上戸次字川原	5,700	
	"	大谷川	3,500	大野川合流点 大分市大字宮河内字柞河内	3,500	
	"	北鼻川	2,400	乙津川合流点 大分市大字松岡字門前	2,400	
	"	清水川	1,300	乙津川合流点 大分市大字松岡字尾崎	1,300	
	"	挾間川	2,300	乙津川合流点 大分市大字横尾字岡原	2,300	
	"	原川	4,400	大分市大字高松 " 大字猪野字猪野	2,700	日吉橋上流
	"	今堤川	3,100	大分市大字千歳字山津町 " 大字猪野字久保	1,600	今堤橋上流
	"	宮谷川	1,500	大野川合流点 大分市大字宮河内字宮谷	1,500	
	"	大内川	2,200	大野川合流点 大分市大字下戸次字水車	2,200	
	"	戸次古川	3,900	大野川合流点 大分市大字中戸次字前田	3,800	
	"	佐柳川	2,500	戸次古川合流点 大分市大字中戸次字仁田原	1,800	

(大分土木事務所管内)

級別	水系名	河川名	法河川延長 (m)	災害危険河川区域		延長 (m)	備考
				位置 (上段：下流端 下段：上流端)			
1	大野川	判田川	(1,300) 4,000	大分市大字中判田字米良 " 大字上判田字上判田		1,300	米良橋上流
	"	立小野川	2,300	大分市大字下判田字西新川 " 大字下判田字川原田		2,300	国道10号判田橋 市道河原田橋
	"	高江川	3,400	判田川合流点 大分市大字上判田字住床		3,200	
	"	長谷川	2,200	大野川合流点 大分市大字竹中字仁田原		1,000	県道園田橋下流 昭和井路
	"	内浦川	1,300	大野川合流点 大分市大字竹中字仁田原		1,300	
	"	玉泉寺川	1,200	大野川合流点 大分市大字竹中字玉泉寺		1,200	
	"	中竹中川	300	大野川合流点 大分市大字竹中字東平		300	
	"	河原内川	11,000	大野川合流点 大分市大字端登字河原		8,500	
	"	佐渡川	700			0	
	"	黒仁田川	700			0	
	"	小筒井川	3,700	大野川合流点 大分市大字杉原字山口		3,600	国道10号小筒井橋下流 梅ヶ丘ニュータウン
	"	吉野川(1)	600	大野川合流点 大分市大字上戸次字筒井		600	国道10号今堤橋
	"	"(2)	7,200	大分市大字上戸次字安位 " 大字月形字石川野		5,200	
	"	小計	7,800			5,800	
1	大野川	花鶴川	1,500	大分市大字端登字岩屋金		200	

## (大分土木事務所管内)

級別	水系名	河川名	法河川延長 (m)	災害危険河川区域		備考
				位置 (上段：下流端 下段：上流端)	延長 (m)	
1	大野川	稲積川	2,300	大野川合流点 大分市大字端登字山下	2,200	
		小計	(1,600) 69,500		54,000	
2	祓川	祓川	5,000	海に至る 大分市大字八幡字下八幡	3,800	
	住吉川	住吉川	6,400	海に至る 大分市大字金谷追字中原	100	青葉台団地南下流
	日美天川	日美天川	2,600	海に至る 大分市大字志村字谷迫683-1	2,600	
	"	大在川	1,400	口美天川合流点 大分市大字政所字久保田2271の2地先	1,400	
	江川	江川	2,400	大分市大字政所 " 大字政所字東上原2660地先	1,400	J R 橋上流
	丹生川	丹生川 (1)	7,500	海に至る 大分市大字丹生字延命寺	7,500	赤迫池下流
	"	" (2)	2,700	大分市大字宮河内字河内 " 大字広内字広内	2,300	
	小計	小計	10,200		9,800	
2	丹生川	金道川	3,800	丹生川合流点 大分市大字木田字道尻	2,900	
	"	尾田川	4,600	丹生川合流点 大分市大字木田字木田南部	4,600	
	"	炭屋川	700	尾田川合流点 大分市大字市尾字炭屋	700	
	"	屋山川	3,300	丹生川合流点 大分市大字屋山字屋山	3,300	
	"	久土川	2,800	丹生川合流点 大分市大字久土字東小野	2,800	

(大分土木事務所管内)

級別	水系名	河川名	法河川延長 (m)	災害危険河川区域		備考
				位置(上段:下流端 下段:上流端)	延長(m)	
2	丹生川	佐野川(1)	2,000	丹生川合流点 大分市大字佐野字馬場	2,000	
	"	"(2)	2,000	大分市大字佐野字馬場 " 大字佐野字畑	1,000	
		小計	4,000		3,000	
2	丹生川	下久所川	700	大分市大字丹生字牛尾 " 大字佐野字後ヶ迫	700	
	"	本田川	2,700	海に至る 大分市大字東上野字八ヶ久保	2,700	
	津房川	津房川	1,300		0	
	"	深見川	1,000		0	
	"	塚原戦川	1,500		0	
	小計		53,700		0	
2	小猫川	小猫川	4,473	海に至る 大分市大字木佐上字古園	4,200	
	"	赤井川	2,200	小猫川合流点 大分市大字木佐上字赤井	1,500	
	"	轟川	1,900	小猫川合流点 大分市大字木佐上字松尾	1,100	
	湊川	湊川	2,500	海に至る 大分市大字神崎字河内	2,200	
	志生木川	志生木川	3,800	海に至る 大分市大字志生木字中川内	3,200	
海岸	大分海岸	出ノ浦地区海岸	1,370	大分市大字神崎字田蔵から " 大字神崎字勝地まで	1,370	

(大分土木事務所管内)

級別	水系名	河川名	法河川延長 (m)	災害危険河川区域		備考
				位置(上段:下流端 下段:上流端)	延長(m)	
海岸	佐賀関海岸	白木地区海岸	445	大分市大字白木字岩尾屋から " 大字白木字本谷まで	445	

級別	法河川延長 (m)	災害危険河川区域		
		延長(m)	河川数	箇所数
1級	(28,400) 228,100	125,500	51	59
2級	69,273	52,000	18	20
海岸	1,815	1,815	2	2
合計	(28,400) 299,188	179,315	71	81

(白杵土木事務所管内)

級別	水系名	河川名	法河川延長(m)	災害危険河川区域		備考
				位置(上段:下流端 下段:上流端)	延長(m)	
1	大野川	野津川(1)	4,900	白杵市野津町大字鳥嶽字木所	2,000	
	"	"(2)	9,200	" 字波津久	1,200	
	"	"(3)	7,400	白杵市野津町大字清水原字清水原	6,600	
	"	都松川	3,800	" 大字白岩字須久保	3,800	野津川合流点
	"	王子川	4,800	白杵市野津町大字水池	900	野津川合流点
	"	前河内川	1,600	" 大字王子字岩瀬	1,600	"
	"	垣河内川	7,000	白杵市野津町大字前河内字野口	6,800	"
	"	風蓮川(1)	900	" 字小園	900	垣河内川合流点
	"	"(2)	1,200	白杵市野津町大字泊字田代	500	
	"	本垣河内川	2,500	白杵市野津町大字泊字代谷	1,400	垣河内川合流点
	"	丸石川	1,100	" 字板井畑	200	本垣河内川合流点
	"	割後場川	700	" 字垣河内	700	垣河内川合流点
	"	仲野川	1,300	白杵市野津町大字垣河内字割後場	1,000	野津川合流点
	"	越路川	1,400	" 字割後場	300	"
	"	三重谷川(1)	200	白杵市野津町大字岩屋字岩屋	200	"
				" 字中野		
				白杵市野津町大字白岩字戸屋平		
				" 字戸屋平		
				白杵市野津町大字白岩字白岩		
				" 字白岩		

(白杵土木事務所管内)

級別	水系名	河川名	法河川延長 (m)	災害危険河川区域		備考
				位置(上段:下流端 下段:上流端)	延長(m)	
1	大野川	" (2)	4,800	白杵市野津町大字白岩字三重谷 " " 字三重谷	600	
	"	吉田川 (1)	5,500	白杵市野津町大字秋山字赤嶺 " 大字西畑字尾原	5,200	
	"	" (2)	3,500	白杵市野津町大字東谷字奥畑 " " 字細枝	3,000	
	"	椎原川	1,500	白杵市野津町大字東谷字奥畑 " " 字椎原	1,600	吉田川合流点
	"	鼓石川	3,500	白杵市野津町大字西畑字東光寺 " " 字田中	3,500	三重川合流点
2	有屋川	有屋川	2,280	海に至る 白杵市大字佐志生字桑原	1,500	
	佐志生川	佐志生川	2,500	海に至る 白杵市大字佐志生字舟川	2,300	
	下の江川	下の江川	2,010	海に至る 白杵市大字田井字十婦	4,000	
	熊崎川	熊崎川	4,800	海に至る 白杵市大字藤河内字畑	4,800	
	"	山口川	2,900	熊崎川合流点 白杵市大字藤河内字山口	2,600	
	末広川	末広川	12,000	海に至る 白杵市大字田尻字山下	10,300	
	"	中ノ川川	7,400	末広川合流点 白杵市大字岳谷字岳谷	6,000	
	白杵川	白杵川 (1)	4,000	海に至る 白杵市大字前田字荒田	4,000	
	"	" (2)	14,214	白杵市大字前田字荒田 " 大字東神野字西平	6,000	



(白杵土木事務所管内)

級別	水系名	河川名	法河川延長 (m)	災害危険河川区域		備考
				位置 (上段：下流端 下段：上流端)	延長 (m)	
2	白杵川	小河内川	950	白杵川合流点 白杵市大字福良字河原田	950	
	"	温井川	1,000	小河内川合流点 白杵市大字野田字木船	1,000	
	"	田井迫川	1,600	白杵川合流点 白杵市大字野田字谷山	1,600	
	"	佐津留川	1,950	白杵川合流点 白杵市大字中尾字戸ノ口	1,950	
	"	高山川	2,200	白杵川合流点 白杵市大字高山字池田	1,800	
	"	中白杵川	4,510	白杵川合流点 白杵市大字久木小野字太田	4,510	
	"	勘馬川	3,300	白杵川合流点 白杵市大字武山字小町行	3,300	
	"	大工川	1,100	白杵川合流点 白杵市大字武山字金山	1,100	
	海添川	海添川	2,500	海に至る 白杵市大字海添字白石	2,500	
	"	たたら川	1,400	海添川合流点 白杵市大字海添字坂本	1,400	
	堅浦川	堅浦川	590	海に至る 津久見市大字堅浦字西風河内	590	
	徳浦川	徳浦川	1,130	海に至る 津久見市大字徳浦字平ノ上	1,100	
	青江川	青江川	7,118	海に至る 津久見市大字上青江字奥山	7,000	
	"	小園川	750	青江川合流点 津久見市大字下青江字長野	700	
	"	赤木川	600	青江川合流点 津久見市大字上青江字屋敷后	300	

(白杵土木事務所管内)

級別	水系名	河川名	法河川延長 (m)	災害危険河川区域		備考
				位置 (上段：下流端 下段：上流端)	延長 (m)	
2	青江川	敷松川	1,300	青江川合流点 津久見市大字上青江字奥山	300	
	津久見川	津久見川	1,500	海に至る 津久見市大字津久見字東前	1,500	
	"	彦の内川	2,550	津久見川合流点 津久見市大字彦の内字奥畑	2,000	
	"	鍛冶屋川	1,240	津久見川合流点 津久見市大字津久見字カールイ	1,200	
	千怒川	千怒川	2,300	海に至る 津久見市大字千怒字大岩本	2,000	
	"	松合川	600	千怒川合流点 津久見市大字千怒字松合	200	
	"	マイトウ川	570	千怒川合流点 津久見市大字千怒字大岩本	300	

級別	災害危険河川区域		
	法河川延長 (m)	延長 (m)	河川数 箇所数
1級	66,900	42,000	15 20
2級	92,862	78,800	30 31
海岸	-	-	-
合計	159,762	120,800	45 51

(佐伯上木事務所管内)

級別	水系名	河川名	法河川延長 (m)	災害危険河川区域		備考
				位置(上段:下流端 下段:上流端)	延長(m)	
1	番匠川	番匠川	20,400	佐伯市本匠大字小半字小半 " 大字堂ノ上問字字根原	9,100	
	"	堅田川	18,800	佐伯市大字長良字相江 " 大字青山字青山	15,500	
	"	木立川	7,500	佐伯市大字木立字須留木 " 大字木立字大中尾	6,900	
	"	小島川	800	佐伯市大字木立字烏屋場新町	800	
	"	岡山川	1,300	佐伯市大字木立字角道 " 大字木立字岡山	1,300	
	"	築良田川	700	佐伯市大字木立字築良田	500	
	"	大野川	3,000	佐伯市大字木立字築良田 " 大字木立字大野	2,600	
	"	中野河内川	1,900	佐伯市大字木立字中野河内 " 大字木立字宮河内	1,800	
	"	西の平川	1,500	佐伯市大字木立字波越奥 " 大字木立字棧敷	800	
	"	小中尾川	2,500	佐伯市大字木立字小中尾	2,500	
	"	旧堅田川	1,000	佐伯市大字長良字外開	1,000	
	"	津志河内川	1,400	佐伯市大字長良字山口	1,400	
	"	大越川	15,200	佐伯市大字長谷字汐月 " 大字長谷字仁藤治尾	11,800	
	"	泥谷口川	2,000	佐伯市大字木立字泥谷口 " 大字木立字平岩	1,500	
	"	波越川	4,500	佐伯市大字堅田字波越 " 大字堅田字伸河内	3,600	

(佐伯土木事務所管内)

級別	水系名	河川名	法河川延長 (m)	災害危険河川区域		備考
				位置(上段:下流端 下段:上流端)	延長(m)	
1	番匠川	石打川	2,300	佐伯市大字堅田字石打	800	
	"	山口川	9,700	佐伯市大字青山字川井 " 大字青山字平岩原	7,800	
	"	尻高川	2,800	佐伯市大字青山字山口 " 大字青山字尻高山	2,300	
	"	芦川	3,700	佐伯市大字青山字シヨウノ原	3,700	
	"	荒内川	1,300	佐伯市大字青山字荒内奥	600	
	"	日出光川	1,500	佐伯市大字青山字日出光	1,100	
	"	長谷河内川	1,700	佐伯市大字青山字長谷河内	1,000	
	"	幡磨川	3,000	佐伯市大字青山字青山	1,600	
	"	池田川	1,300	佐伯市大字池田字久部 " " 字スダレ	1,300	
	"	中江川	4,700	佐伯湾 佐伯市城南	4,700	
	"	百々谷川	2,800	佐伯市城南 " 大字鶴望字オシ丸	2,300	
	"	中川	2,800	佐伯湾 佐伯市池船	2,800	
	"	路久志川	700	佐伯市来島	700	
	"	稲垣川	1,300	佐伯市大字稲垣字長瀬 " 大字稲垣字山ノ神	1,300	
	"	門前川	4,600	佐伯市大字稲垣字脇 " 大字上岡字河内	4,600	

(佐伯土木事務所管内)

級別	水系名	河川名	法河川延長 (m)	災害危険河川区域		備考
				位置(上段:下流端 下段:上流端)	延長(m)	
1	番匠川	提内川	5,200	佐伯市弥生大字門田 " 大字提内字大内	5,200	
	"	炭崎川	900	佐伯市弥生大字門田字深其 " 大字門田字真弓	900	
	"	門田川	400	佐伯市弥生大字門田字門田	400	
	"	井崎川(1)	5,000	佐伯市弥生大字大坂本字植松 " 大字尺間字田ノ平	5,000	
	"	"(2)	8,500	佐伯市弥生大字尺間字川中	1,300	
		小計	13,500		6,300	
1	番匠川	床木川	13,600	佐伯市弥生大字大坂本字畑 " 大字床木字徳納	5,400	
	"	元田川	1,500	佐伯市弥生大字大坂本字元田 " 大字大坂本字セイハクチ	1,500	
	"	上小倉川	800	佐伯市弥生大字上小倉字上小倉 " 大字上小倉字梁矢	800	
	"	谷口川	2,200	佐伯市弥生大字山梨字字谷口 " 本匠大字風戸字椎ヶ谷	700	
	"	白谷川	1,500	佐伯市本匠大字風戸字白谷 " 大字風戸字クレニタ	700	
	"	笠掛川	1,200	佐伯市本匠大字笠掛字ツル " 大字笠掛字奥河内	900	
	"	久留須川	13,900	佐伯市直川大字下直見字間庭 " 大字仁田原字下城	11,500	
	"	赤木川	5,100	佐伯市直川大字赤木字栗林 " 大字赤木字ユフ河内	4,400	
	"	道ノ内川	3,000	佐伯市直川大字赤木字道ノ内 " 大字赤木字マカヤバル	600	

(佐伯土木事務所管内)

級別	水系名	河川名	法河川延長 (m)	災害危険河川区域		備考
				位置(上段:下流端 下段:上流端)	延長(m)	
1	番匠川	横川	7,200	佐伯市直川大字横川字月形 " 大字横川字庵ノ木	4,400	
	"	細川内川	4,500	佐伯市直川大字仁田原字上ノ池 " 大字仁田原字青柳	1,700	
	"	宇津々川	3,000	佐伯市本匠大字宇津々字下波寄 " 大字宇津々字山ノ神ヶ迫	2,000	
	"	小川川	6,200	佐伯市本匠大字小川字屋敷ノ原 " 大字小川字岩屋	5,000	
	"	小半川	2,000	佐伯市本匠大字小半字小半	900	
	"	小又川	3,500	佐伯市本匠大字因尾字日平 " 大字因尾字ムクルウジ	2,900	
	"	鹿渕川	1,200	佐伯市本匠大字堂ノ間字鹿渕 " 大字堂ノ間字タカトリ	900	
	"	上津川	4,100	佐伯市本匠大字堂ノ間字字根原 " 大字上津川字中上津川	2,600	
1	五ヶ瀬川	北川	17,100	佐伯市宇目大字南田原字田代 " 大字小野市字上津小野	9,600	
	"	鑑川(1)	4,200	佐伯市宇目大字大平字宗太郎	4,200	
	"	"(2)	7,200	佐伯市宇目大字大平字大原	4,000	
	"	小計	11,400		8,200	
1	五ヶ瀬川	切込川	4,800	佐伯市宇目大字大平字宗太郎 " 大字重岡字切込	1,800	
	"	桑原川	9,000	佐伯市宇目大字南田原字桑ノ原 " 大字木浦内字藤河内	800	
	"	中岳川	10,800	佐伯市宇目大字南田原字中岳 " 大字南田原字長洲	2,600	

(佐伯土木事務所管内)

級別	水系名	河川名	法河川延長 (m)	災害危険河川区域		備考
				位置(上段:下流端 下段:上流端)	延長(m)	
1	五ヶ瀬川	長洲川(1)	900	佐伯市宇目大字南田原字除	900	
	"	"(2)	4,800	佐伯市宇目大字南田原字葛葉 " 大字南田原字馬ノシバ	1,000	
		小計	5,700		1,900	
1	五ヶ瀬川	除川	1,900	佐伯市宇目大字南田原字除 " 大字南田原字イヅ戸	1,900	
	"	西山川	7,200	佐伯市宇目大字木浦内字御泊	700	
	"	市園川	13,200	佐伯市宇目大字重岡小野 " 大字河内字宮ノ本	8,300	
	"	敷倉川	1,500	佐伯市宇目大字重岡字田野河内	800	
	"	田野川	1,800	佐伯市宇目大字重岡字田野河内	800	
	"	重岡川	3,000	佐伯市宇目大字重岡字重岡 " 大字大平字管	2,200	
	"	塩見川	4,200	佐伯市宇目大字塩見字大三	4,200	
	"	伏野川	2,900	佐伯市宇目大字千束字清ノ木 " 大字千束字豊藤	1,000	
	"	酒利川	3,000	佐伯市宇目大字千束字柿木 " 大字千束字酒利	2,300	
	"	田原川	4,400	佐伯市宇目大字小野市字田原 " 大字南田原字太田	4,100	
	"	河尻川	3,000	佐伯市宇目大字小野市字田原 " 大字千束字ヲセフタ	3,000	
	"	黒原川	3,200	佐伯市宇目大字小野市字越野 " 大字小野市字小雪	2,200	

(佐伯土木事務所管内)

級別	水系名	河川名	法河川延長 (m)	災害危険河川区域		備考
				位置(上段:下流端 下段:上流端)	延長(m)	
1	五ヶ瀬川	中山川	2,400	佐伯市宇目大字小野市字下小野市 " 大字小野市字中山	1,900	
	"	釘戸川	1,600	佐伯市宇目大字小野市字釘戸 " 大字小野市字山河内	1,600	
	"	中ノ内川	2,300	佐伯市宇目大字小野市字上津小野	2,300	
	"	横瀬川	1,400	佐伯市宇目大字小野市字上津小野	1,400	
	曉嵐川	曉嵐川	2,000	佐伯市上浦大字浅海井	1,000	
	狩生川	狩生川	2,600	佐伯市大字狩生字狩生	2,100	
	戸穴川	戸穴川	2,500	佐伯市大字戸穴大字大宮 " 大字戸穴字黒岩	2,500	
	吹浦川	吹浦川	1,800	佐伯市鶴見大字吹浦字浜 " 大字吹浦字曲り谷	1,400	
	色利川	色利川	2,000	佐伯市米水津大字色利浦字色利浦 " 大字色利浦字本谷	1,900	
	畑野浦川	畑野浦川	3,000	佐伯市蒲江大字畑野浦字福綱代 " 大字畑野浦字熊ヶ谷	2,300	
	"	西河内川	2,000	佐伯市蒲江大字畑野浦字畑野浦 " 大字畑野浦字西河内	1,500	
	楠本川	楠本川	1,900	佐伯市蒲江大字楠本浦字大向 " 大字楠本字ジャレ谷	1,400	
	正金川	正金川	1,900	佐伯市蒲江大字楠本浦字正命 " 大字楠本字河内	1,100	
	河内川	河内川	3,200	佐伯市蒲江大字蒲江字河内	2,100	
	"	鷺谷川	800	佐伯市蒲江大字蒲江浦字鷺谷	800	



(佐伯土木事務所管内)

級別	水系名	河川名	法河川延長 (m)	災害危険河川区域		備考
				位置(上段:下流端 下段:上流端)	延長(m)	
2	猪串川	猪串川	700	佐伯市蒲江大字猪串浦字滝の下	500	
	森崎川	森崎川	2,700	佐伯市蒲江大字森崎字森崎 " 大字森崎字天場関	2,000	
	"	野々河内川	2,000	佐伯市蒲江大字森崎字森崎 " 大字野々河内字明下レ	1,700	
	"	津江川	2,400	佐伯市蒲江大字森崎字森崎 " 大字森崎字坂本	1,600	
	芹川	芹川	3,500	佐伯市蒲江大字丸尾浦字滝内	2,300	
	江川	江川	2,000	佐伯市蒲江大字丸尾浦字地下奥	1,100	
	大内川	大内川	3,700	佐伯市蒲江大字葛原字葛原 " 大字葛原字大内谷	2,300	
	波当津川	波当津川	2,500	佐伯市蒲江大字波当津字波当津 " 大字波当津字オシチ原	1,500	
海岸	蒲江海岸	西野浦地区海岸	948	佐伯市蒲江大字西野浦字州ノ本から " 大字西野浦字小池まで	276	

災害危険河川区域			
級別	法河川延長 (m)	延長(m)	河川数 箇所数
1級	337,000	221,000	73 76
2級	43,200	31,100	19 19
海岸	948	276	1 1
合計	381,148	252,376	93 96

(三重土木事務所管内)

級別	水系名	河川名	法河川延長 (m)	災害危険河川区域		備考
				位置 (上段：下流端 下段：上流端)	延長 (m)	
1	大野川	稲積川 (1)	500	豊後大野市犬飼町下津尾字下野	500	大野川合流点
	"	" (2)	1,800	" " " " 字山下	1,300	
	"	宇津尾木川 (1)	1,000	豊後大野市犬飼町下津尾字下津尾	1,000	大野川合流点
	"	" (2)	3,900	" " " " 字内河	2,000	
	"	柴北川 (1)	8,240	豊後大野市犬飼町下津尾字内河	5,300	
	"	" (2)	6,450	" " " " 字津尾木	6,000	
	"	" (3)	7,110	豊後大野市犬飼町黒松字衣掛	500	
	"	栗ヶ畑川	3,500	豊後大野市犬飼町中土師字河面	3,000	柴北川合流点
	"	成瀬川	3,300	豊後大野市犬飼町中土師字河面	3,300	"
	"	木浦内川	2,200	" " " " 安藤字岩杉	1,200	
	"	茜川 (1)	8,590	豊後大野市犬飼町栗ヶ畑字下ノ原	3,800	
	"	" (2)	2,900	" " " " 字尾平	1,000	
	"	" (3)	6,810	豊後大野市犬飼町長畑字柳瀬	5,400	
	"	田口川	2,000	豊後大野市犬飼町小切畑字小切畑	2,000	茜川合流点

(三重土木事務所管内)

級別	水系名	河川名	法河川延長 (m)	災害危険河川区域		延長 (m)	備考
				位置 (上段：下流端 下段：上流端)			
1	大野川	広戸川	3,800	豊後大野市大野町杉園字中道		2,000	
	"	十時川 (1)	4,200	" 字代三五 豊後大野市大野町十時字菅田		4,200	茜川合流点
	"	" (2)	1,900	" 字十時		1,100	
	"	川内川	700	豊後大野市大野町沢田字師田原 " 字沢田		0	
	"	西風寺川	3,000	豊後大野市大野町藤北字府手 " 字西方寺		2,400	茜川合流点
	"	西寒田川	2,500	豊後大野市犬飼町西寒田字御盤園 " 字寒田		1,700	
	"	長谷川	2,200	豊後大野市犬飼町袖野木字上 " 字長谷		1,900	
	"	三重川 (1)	6,500	豊後大野市三重町菅生字柳井瀬 " 字柳井瀬		500	
	"	" (2)	3,900	豊後大野市三重町小坂字中小坂 " 字広瀬		1,400	
	"	" (3)	7,600	豊後大野市三重町赤嶺字嶋田 " 内山字内山		6,000	
	"	又井川	6,300	豊後大野市三重町深野字菅野 " 井迫字又井		5,100	三重川合流点
	"	菅生川	3,400	豊後大野市三重町菅生字菅生 " 芦刈字芦刈		3,400	又井川合流点
	"	下小坂川	2,700	豊後大野市三重町小坂字下小坂 " 字下小坂		2,400	
	"	高屋川 (1)	500	豊後大野市三重町高屋字広瀬 " 字広瀬		500	三重川合流点

(三重土木事務所管内)

級別	水系名	河川名	法河川延長 (m)	災害危険河川区域		備考
				位置(上段：下流端 下段：上流端)	延長(m)	
1	大野川	高屋川(2)	2,000	豊後大野市三重町高屋字広瀬 " 字上高屋	1,700	
	"	松尾川(1)	4,000	豊後大野市三重町高屋字広瀬 " 松尾字向田	4,000	三重川合流点
	"	"(2)	2,000	豊後大野市三重町鷺谷字下鷺谷 " 字上鷺谷	1,500	
	"	玉田川	5,200	豊後大野市三重町玉田字山方 " 本城字津留	2,180	
	"	秋葉川	2,300	豊後大野市三重町秋葉字鬼塚 " 字石堂林	1,800	
	"	福生寺川	1,600	豊後大野市千歳町前田字長田 " 字脇の田	1,600	大野川合流点
	"	牟礼川	1,700	豊後大野市三重町上田原字樋掛 " 百枝字郡後	1,700	"
	"	奥岳川	28,000	豊後大野市清川町雨堤字井崎 " 字井崎	800	
	"	中津牟礼川(1)	8,500	豊後大野市三重町中津留字中津留 " 字中津留	1,200	
	"	"(2)	3,000	豊後大野市三重町大白谷字八坂津留 " 字八坂津留	500	
	"	"(3)	5,300	豊後大野市三重町大白谷字白谷 " 字白谷	500	
	"	奥畑川	9,000	豊後大野市三重町奥畑字大無礼 " 奥畑字奥畑	5,000	
	"	板屋川	1,700	豊後大野市三重町小田字板屋 " 字板屋	1,400	奥畑川合流点
	"	平井川(1)	7,200	豊後大野市大野町中原字矢田 " 大原字小原	5,800	

(三重土木事務所管内)

級別	水系名	河川名	法河川延長 (m)	災害危険河川区域		備考
				位置 (上段：下流端 下段：上流端)	延長 (m)	
1	大野川	平井川 (2)	5,900	豊後大野市朝地町宮生字和田朝地字坪泉	5,700	
	"	" (3)	4,900	豊後大野市朝地町朝地字坪泉綿田字草深	4,200	
	"	田代川 (1)	5,400	豊後大野市大野町中原字矢田田代字川北	200	
	"	" (2)	4,600	豊後大野市大野町田代字川北田中字岩宮	350	
	"	寺畑川	2,300	豊後大野市大野町木原字郡山屋原字小鹿	2,000	
	"	西野川	1,200	豊後大野市大野町屋原字小鹿屋原字佐伯原	1,200	田代川合流点
	"	藤浪川	2,500	豊後大野市大野町屋原字代ノ原田中字米の山	1,300	"
	"	酒井寺川	6,500	豊後大野市大野町木原字住吉酒井寺字平岡	6,500	平井川合流点
	"	向原川	6,300	豊後大野市大野町屋原字大島北園字古園	3,600	酒井寺川合流点
	"	北園川	1,200	豊後大野市大野町桑原字平田北園字北園	800	向原川合流点
	"	加原川	1,600	豊後大野市大野町大原字住吉屋原字三反	1,600	酒井寺川合流点
	"	市万田川 (1)	2,000	豊後大野市朝地町市万田字町" 字渡来	1,500	
	"	" (2)	1,600	豊後大野市朝地町池田字岩林" 字池田	1,100	
	"	" (3)	6,400	豊後大野市朝地町池田字池在池田字サヤノ木	1,100	

(三重土木事務所管内)

級別	水系名	河川名	法河川延長 (m)	災害危険河川区域		延長 (m)	備考
				位置 (上段：下流端 下段：上流端)			
1	大野川	小賀川	1,800	豊後大野市朝地町朝地字坪泉		1,800	平井川合流点
	"	真竹川 (1)	1,800	" 字古家		1,800	"
	"	" (2)	4,200	豊後大野市朝地町朝地字追分 池田字真竹		3,000	
	"	緒方川 (1)	6,400	豊後大野市朝地町綿田字小門 栗林字中熊		3,900	
	"	" (2)	10,100	豊後大野市緒方町野尻字牧 馬場字小柳		5,300	
	"	馬背戸川 (1)	4,800	豊後大野市清川町天神字徳部 六種字普門寺		1,300	
	"	" (2)	3,700	豊後大野市緒方町馬背畑字上犬塚 冬原字小豆穴		1,100	
	"	尾尻川	2,000	豊後大野市緒方町平石字鹿屋 " 字加賀知		1,500	
	"	知田川	2,000	豊後大野市緒方町知田字知出 " 字戸ノ元		2,000	緒方川合流点
	"	中犬塚川	2,300	豊後大野市緒方町大化字下犬塚 " 字中犬塚		2,300	知田川合流点
	"	清田川	4,200	豊後大野市緒方町鮎川字野仲 久土知字久土知		2,800	
	"	石用川	1,500	豊後大野市緒方町上自在 草深野字杉小野		1,500	緒方川合流点
	"	軸丸川	2,000	豊後大野市緒方町上自在 軸丸字室屋		2,000	"
	"	川入川	2,800	豊後大野市緒方町辻字倉園 小苑字松ノ木田		2,400	"

(三重土木事務所管内)

級別	水系名	河川名	法河川延長 (m)	災害危険河川区域		備考
				位置 (上段：下流端 下段：上流端)	延長 (m)	
1	大野川	徳田川	6,800	豊後大野市緒方町下徳田字上年野 徳田字柿ノ木	5,000	"
	"	枝石川	1,000	豊後大野市緒方町寺原字枝石 " 字小知原	1,000	"
	"	竜千寺川	1,200	豊後大野市緒方町上冬原字米山 " 字遠野	900	徳田川合流点
	"	小園川	1,800	豊後大野市緒方町大石字小園 " 字八屋	1,800	十角川合流点
	"	大野川 (1)	5,500	豊後大野市犬飼町下津尾字下津尾 " 田原字津留	4,800	
	"	" (2)	4,600	豊後大野市千歳町柴山字岩下 " 字岩下	600	
	"	" (3)	7,800	豊後大野市三重町西泉字法泉庵 " 向野字瀬端	500	
	"	" (4)	3,500	豊後大野市大野町矢田字沈墮 " 字沈墮	350	
	"	" (5)	17,400	豊後大野市緒方町越生字原田 豊後大野市朝地町志賀字下津留	300	

級別	法河川延長 (m)	災害危険河川区域		
		延長 (m)	河川数	箇所数
1 級	340,600	177,680	54	78
2 級	-	-	-	-
合計	340,600	177,680	54	78

## (竹田土木事務所管内)

級別	水系名	河川名	法河川延長 (m)	災害危険河川区域		延長 (m)	備考
				位置 (上段：下流端 下段：上流端)			
1	大野川	小賀川	3,200	竹田市大字三宅字家古屋 " 大字中字仲村		3,200	
	"	緒方川 (3)	4,500	竹田市大字入田字十角 " 大字門田字大津留		4,500	
	"	" (4)	1,100	竹田市大字門田字長小野 " " 字長小野		300	
	"	" (5)	11,900	竹田市大字次倉字納野 " 大字九重野字百木		6,300	
		小計	17,500			11,600	
		緩木川		竹田市大字次倉字妙見 " 大字九重野字尾村		4,200	
1	大野川	十角川 (1)	2,700	竹田市大字太田字岩本 " " 字姿		1,500	
	"	" (2)	5,000	竹田市大字倉木字小園 " " 字瀬口		3,600	
		小計	7,700			5,100	
1	大野川	太田川	4,000	竹田市大字太田字姿 " 大字田井字金網寺		4,000	
	"	神原川 (1)	2,300	竹田市大字神原字野口 " " 字野口		200	
	"	" (2)	3,500	竹田市大字神原字米納 " " 字畑		1,800	
		小計	5,800			2,000	
1	大野川	名子川	2,800	竹田市大字中角字原 " " 字舞渡		1,600	
	"	中角川	2,300	竹田市大字中角字中角 " " 字舞渡		1,700	



## (竹田土木事務所管内)

級別	水系名	河川名	法河川延長 (m)	災害危険河川区域		備考
				位置(上段:下流端 下段:上流端)	延長(m)	
1	大野川	波木合川	2,300	竹田市大字神原字神原 " " 字神原	200	
	"	緩木川	3,800	竹田市大字九重野字妙見 " " 字尾村	3,600	
	"	間戸川	3,000			
	"	濁淵川(1)	7,200	竹田市大字狭田字狭田 " 大字植木字折立	6,700	
	"	"(2)	5,300	竹田市大字植木字長慶 " 大字高伏字高伏	4,300	
	小	計	12,500		11,000	
1	大野川	笹無田川(1)	500	竹田市大字狭田字笹無田 " " 字笹無田	500	
	"	"(2)	1,300	竹田市大字三宅字内園 " " 字小坂	600	
	"	"(3)	3,000	竹田市大字植木字枝 " " 字立石	1,300	
	"	"(4)	4,300	竹田市大字植木字田平 " " 字赤岩	2,500	
	小	計	9,100		4,900	
1	大野川	井無田川	2,000	竹田市大字植木字立石 " " 字入草	1,800	
	"	打立川(1)	600	竹田市大字植木字折立 " " 字折立	600	
	"	"(2)	2,500	竹田市大字植木字折立 " 大字平田字小伸尾	2,400	
	小	計	3,100		3,000	

## (竹田土木事務所管内)

級別	水系名	河川名	法河川延長 (m)	災害危険河川区域		延長 (m)	備考
				位置 (上段：下流端 下段：上流端)			
1	大野川	法崎川	1,700	竹田市大字平田字法木		500	
	"	稲葉川 (1)	6,800	" 字法木			
	"	" (2)	5,700	竹田市大字竹田市城北町 " 大字飛市川字飛田		6,000	
	"	" (3)	4,700	竹田市大字下志土知字鬼森 " 字相原		2,100	
	"	" (4)	5,700	竹田市大字刈小野字刈小野 " 字阿鹿野		2,000	
	"	" (5)	3,900	竹田市久住町大字白丹字米賀 " 字南稲葉		3,300	
	小	計	26,800	竹田市久住町大字白丹字稲葉 " 字後山 (県境)		3,500	
1	大野川	米山川	5,200	竹田市大字志土知字徳尾 " 字市用		16,900	
	"	久住川 (1)	5,600	竹田市大字下坂田字柳井 " 字下坂田		4,500	
	"	" (2)	6,500	竹田市久住町大字久住字老野 " 字老野		1,000	
	小	計	12,100			700	
1	大野川	深迫川	2,300	竹田市大字下坂田字瓶 (久住川合流点) " 字下瓜田		1,700	
	"	田町川 (1)	2,800	竹田市大字小川字笹川 " 字能地		2,300	
	"	" (2)	4,200	竹田市久住町大字久住字久住 " 字牧ノ元		2,800	
	小	計	7,000			3,000	
						5,800	

(竹田土木事務所管内)

級別	水系名	河川名	法河川延長 (m)	災害危険河川区域		備考
				位置(上段:下流端 下段:上流端)	延長(m)	
1	大野川	下の川	2,300	竹田市久住町大字久住字久住 " " 字道園	1,300	
	"	境川	4,500			
	"	平木川	2,100	竹田市久住町大字久住字平木 " " 字平木	1,100	
	"	神馬川	6,200	竹田市久住町大字白丹字神馬 " " 字添ヶ迫	1,800	
	"	潤島川	9,500	竹田市久住町大字白丹字白丹 " " 字中通	1,700	
	"	家古屋川	4,000	竹田市大字三宅字家古屋 " 大字中字仲村	600	
	"	産山川	900	竹田市大字入田字十角 " 大字門田字大津留	900	
	"	玉来川(1)	6,000	竹田市大字門田字長小野 " " 字長小野	6,000	
	"	"(2)	12,100	竹田市大字次倉字納野 " 大字九重野字百木	4,300	
	小計		18,100		10,300	
1	大野川	矢倉川	4,200	竹田市大字太田字岩本 " " 字姿	2,300	
	"	滝水川	12,500	竹田市大字倉木字小園 " " 字瀬口	3,000	
	"	山の口川	4,000	竹田市大字渡瀬字菜		
	"	藤渡川	5,000	竹田市荻町大字南河内字瀬目 " " 字瀬目	1,400	
	"	馬渡川	3,300	竹田市荻町大字政所字切渡 " " 字切渡	400	
					200	

(竹田土木事務所管内)

級別	水系名	河川名	法河川延長 (m)	災害危険河川区域		備考
				位置(上段:下流端 下段:上流端)	延長(m)	
1	大野川	田代川	3,200			
	"	吐合川	4,800	竹田市荻町大字小塚字田代 " " 字田代	900	
	"	山崎川	9,200			
	"	楠木川	2,800	竹田市荻町大字柏原字水口 " " 字水口	600	
	"	新藤川	4,500			
	"	大野川(6)	2,000	竹田市大字竹田字滑瀬 " " 字滑瀬	500	
	"	"(7)	7,200	竹田市大字吉田字横枕 " " 字猿口	2,500	
	"	"(8)	4,300	竹田市大字岩本字小岩本 " " 字河原立	4,000	
	"	"(9)	9,000	竹田市荻町大字桑木字籠目 " " 字陽目	2,800	
	小	計	22,500		7,800	
小	計		257,800		119,400	
1	大分川	芹川(1)	17,400	竹田市直入町大字長湯字輪小野 " " 字湯原	5,000	
	"	"(2)	5,200	竹田市直入町大字長湯字桑畑 竹田市久住町大字都野字六反原	5,200	
	小	計	22,600		10,200	
1	大分川	小津留川	2,200	竹田市直入町大字下田北字小津留 " " 字川屋	2,200	

(竹田土木事務所管内)

級別	水系名	河川名	法河川延長 (m)	災害危険河川区域		延長 (m)	備考
				位置 (上段：下流端 下段：上流端)			
1	大分川	馬門川	6,300	竹田市直入町大字上田北字馬門 " 大字長湯字沢水		2,800	
	"	二又瀬川	5,300	竹田市直入町大字上田北字萩原 " 字水口		2,600	
	"	城後川	3,200	竹田市直入町大字上田北字萩原 " 字宇曾		2,700	
	"	犬谷川	2,800	竹田市直入町大字上田北字名子山 " 字名子山		1,800	
	"	社家川	4,300	竹田市直入町大字長湯字下迫 " 字仲村		2,500	
	"	小鶴川	2,000	竹田市直入町大字長湯字下迫 " 字杜家		700	
	"	河内川 (1)	1,000	竹田市直入町大字長湯字下迫 " 字桑原		1,000	
	"	" (2)	4,200	竹田市直入町大字長湯字下河原 " 字柚柑子		2,900	
	小計		5,200			3,900	
1	大分川	市川	3,300	竹田市直入町大字長湯字新田 竹田市久住町大字有氏字市		2,400	
	"	七里田川	4,000	竹田市久住町大字都野字彼崎 " 字塔の原		2,800	
	"	冷川	4,800	竹田市久住町大字都野字馬場 (芦川合流点) " 大字有氏字天神田		4,800	
小計			66,000			39,400	

(竹田土木事務所管内)

級別	水系名	河川名	法河川延長 (m)	災害危険河川区域		備考																								
				位置 (上段：下流端 下段：上流端)	延長 (m)																									
<table border="1"> <thead> <tr> <th colspan="4">災害危険河川区域</th> </tr> <tr> <th>級別</th> <th>法河川延長 (m)</th> <th>延長 (m)</th> <th>河川数</th> <th>箇所数</th> </tr> </thead> <tbody> <tr> <td>1級</td> <td>330,000</td> <td>165,300</td> <td>52</td> <td>73</td> </tr> <tr> <td>2級</td> <td>—</td> <td>—</td> <td>—</td> <td>—</td> </tr> <tr> <td>合計</td> <td>330,000</td> <td>165,300</td> <td>52</td> <td>73</td> </tr> </tbody> </table>							災害危険河川区域				級別	法河川延長 (m)	延長 (m)	河川数	箇所数	1級	330,000	165,300	52	73	2級	—	—	—	—	合計	330,000	165,300	52	73
災害危険河川区域																														
級別	法河川延長 (m)	延長 (m)	河川数	箇所数																										
1級	330,000	165,300	52	73																										
2級	—	—	—	—																										
合計	330,000	165,300	52	73																										

## (玖珠土木事務所管内)

級別	水系名	河川名	法河川延長 (m)	災害危険河川区域		備考
				位置(上段:下流端 下段:上流端)	延長(m)	
1	筑後川	玖珠川(7)	1,300	玖珠郡玖珠町大字戸畑字滝瀬	700	
	"	"(8)	3,200	" " 字滝瀬	700	
	"	"(9)	10,900	玖珠郡玖珠町大字戸畑字平川		
	"	"(10)	2,500	" " 字平川		
	"	"(11)	3,100	玖珠郡玖珠町大字戸畑字滝瀬の原	10,900	
	"	"(12)	2,000	" 九重町大字栗野字田中		
	"	"(13)	11,800	玖珠郡九重町大字栗野字田中	2,500	
	"	小計	34,800	" " 大字町田字引知	2,400	
	"	"		" " 字麻生原		
	"	"		玖珠郡九重町大字後野上字寺小野	1,300	
	"	"		" " 字芳原小野		
	"	"		玖珠郡九重町大字湯坪字豊後渡	3,500	
	"	"		" " 字湯坪		
1	筑後川	山浦川(1)	1,300	玖珠郡玖珠町大字山浦字下園	1,300	
	"	"(2)	2,900	" " 字杉河内		
	"	"(3)	1,800	玖珠郡玖珠町大字山浦字古園	1,900	
	"	小計	6,000	" " 字末野	400	
	"	"		玖珠郡玖珠町大字山浦字秋畑		
	"	"		" " 字秋畑		
1	筑後川	栃ノ木川	2,000	玖珠川合流点	2,000	
	"	浦河内川(1)	4,500	玖珠郡玖珠町大字戸畑字西ノ坂		
	"	"(2)	2,500	玖珠川合流点	4,500	
	"	"		玖珠郡玖珠町大字四日市字木牟田		
	"	"		玖珠郡玖珠町大字四日市字川内	500	
	"	"		" " 字石堂		

(玖珠土木事務所管内)

級別	水系名	河川名	法河川延長 (m)	災害危険河川区域		備考
				位置(上段:下流端 下段:上流端)	延長(m)	
		小計	7,000			
1	筑後川	板屋川	1,800	玖珠川合流点 玖珠郡玖珠町大字小田字小牧ノ下	500	
	"	西田川	3,000	玖珠川合流点 玖珠郡玖珠町大字小田字字日平山	1,500	
	"	夕露川	1,400	玖珠川合流点 玖珠郡玖珠町大字小田字山ノ下	1,400	
	"	太田川(1)	4,650	玖珠川合流点 玖珠郡玖珠町大字太田字志津里原	4,650	
	"	"(2)	1,600	玖珠郡玖珠町大字太田字志津里原 " " 字松信	1,600	
	"	"(3)	1,200	玖珠郡玖珠町大字太田字馬勢 " " 字川底	1,100	
		小計	7,450		7,450	
1	筑後川	山下川	2,000	太田川合流点 玖珠郡玖珠町大字山下字中塚	2,000	
	"	森川(1)	4,705	玖珠川合流点 玖珠郡玖珠町大字森字内帆足	4,705	
	"	"(2)	1,300	玖珠郡玖珠町大字森字片草 " " 字片草	800	
		小計	6,005		5,505	
1	筑後川	谷川	1,500	玖珠川合流点 玖珠郡玖珠町大字岩室字神山田	1,200	
	"	松木川(1)	5,000	玖珠川合流点 玖珠郡九重町大字松木字竜門	5,000	
	"	"(2)	3,300	玖珠郡九重町大字松木字田尻 " " 字野倉	1,700	



## (玖珠土木事務所管内)

級別	水系名	河川名	法河川延長 (m)	災害危険河川区域		備考
				位置(上段:下流端 下段:上流端)	延長(m)	
		小計	8,300			6,700
1	筑後川	松葉川	3,200	玖珠川合流点 玖珠郡九重町大字右田字林田		3,200
	"	町田川(1)	3,000	玖珠川合流点 玖珠郡九重町大字町田字潜石		3,000
	"	"(2)	4,800	" " " " 字川底 玖珠郡九重町大字菅原字壁湯		4,300
	"	"(3)	2,200	" " " " 字麻生釣 玖珠郡九重町大字菅原字麻生釣		1,600
		小計	10,000			8,900
1	筑後川	黒猪鹿川	3,500	町田川合流点 玖珠郡九重町大字引治字黒猪鹿		2,300
	"	相挾間川	3,300	町田川合流点 玖珠郡九重町大字菅原字口ノ園		2,500
	"	宝泉寺川	1,800	町田川合流点 玖珠郡九重町大字町田字平原		1,600
	"	串野川	5,000	町田川合流点 玖珠郡九重町大字町田字栃木		3,000
	"	入道川(1)	900	町田川合流点 玖珠郡九重町大字菅原字菅原		900
	"	"(2)	3,100	玖珠郡九重町大字菅原字菅原 " " " " 字菅原		2,000
		小計	4,000			2,900
1	筑後川	野上川(1)	5,200	玖珠郡九重町大字右田字舟迫 " " " " 字屋本		4,400
	"	"(2)	6,200	玖珠郡九重町大字野上字小垣 " " " " 字野上		3,200

(玖珠土木事務所管内)

級別	水系名	河川名	法河川延長 (m)	災害危険河川区域		備考
				位置(上段:下流端 下段:上流端)	延長(m)	
1	筑後川	野上川(3)	4,050	玖珠郡九重町大字野上字寺床 " " " 字寺床	700	
	"	小計	15,450		8,300	
1	筑後川	後谷川	1,700	町田川合流点 玖珠郡九重町大字菅原字西陣	1,300	
	"	小久保川	2,380	野上川合流点 玖珠郡九重町大字後野上字正源	2,300	
	"	奥双石川	2,200	野上川合流点 玖珠郡九重町大字野上字山ノ口	1,100	
	"	中巢川	2,000	野上川合流点 玖珠郡九重町大字野上字中巢	2,000	
	"	猪伏川	1,000	中巢川合流点 玖珠郡九重町大字野上字猪伏	1,000	
	"	鳴子川(1)	(1,300) 3,000	玖珠郡九重町大字田野字釜ノ口 " " " 字釜ノ口	500	
	"	"(2)	6,000	玖珠郡九重町大字田野字旭 " " " 字花牟礼	4,400	
	"	小計	9,000		4,900	
1	筑後川	白水川(1)	700	玖珠郡九重町大字田野字馬子草 " " " 字馬子草	400	
	"	"(2)	6,100	玖珠郡九重町大字田野字吉部 " " " 字長者原	1,800	
	"	小計	6,800		2,200	
1	筑後川	奥郷川	2,500	玖珠郡九重町大字田野字猪原 " " " 字奥郷	1,700	
	"	古井川	1,100	玖珠川合流点 玖珠郡九重町大字湯坪字古園	1,000	

(玖珠土木事務所管内)

級別	水系名	河川名	法河川延長 (m)	災害危険河川区域		備考
				位置(上段:下流端 下段:上流端)	延長(m)	
1	筑後川	大九郎川	3,500	森川合流点 玖珠郡玖珠町大字森字須山	3,500	
	"	黒子川	3,300	黒川合流点 玖珠郡九重町大字田野字上野	2,700	
	"	黒川	2,840	鳴子川合流点 玖珠郡九重町大字田野字吉部	2,600	
	"	地藏原川	1,600	玖珠川合流点 玖珠郡九重町大字湯坪字	1,600	
	"	瀬戸谷川	2,300	玖珠川合流点 玖珠郡玖珠町大字山田字佃	2,300	
	"	書曲川	700	玖珠川合流点 玖珠郡九重町大字松木本甲弘川	700	
1	山国川	金吉川(1)	1,400	郡境より 玖珠郡玖珠町大字古後字下川内	1,400	
	"	"(2)	3,400	玖珠郡玖珠町大字古後字袖ノ木 " " " 字立羽田	1,500	
	小計		4,800		2,900	
1	山国川	春田川	4,300	玖珠郡玖珠町大字古後字梶ノ原 " " " 字大地	4,300	

級別	災害危険河川区域		
	法河川延長 (m)	延長(m)	河川数 箇所数
1級	(5,600) 179,525	129,655	37 58
2級	-	-	-
合計	(5,600) 179,525	129,655	37 58

(日田土木事務所管内)

級別	水系名	河川名	法河川延長 (m)	災害危険河川区域		備考
				位置(上段:下流端 下段:上流端)	延長(m)	
1	筑後川	小塩川	1,900	日田市緑町堂尾 " " 高木	1,900	
	"	大肥川	8,100	日田市大字大肥字中村 " " 字若竹	2,400	
	"	鶴河内川	8,400	日田市大字鶴河内字諸筋 " " 字下河内	3,600	
	"	内河野川(1)	1,700	日田市高井町字柳又 " 内河野町字内河野	600	
	"	"(2)	4,600	日田市小山町平原 " 内河野町字山手	800	
	"	小計	6,300		1,400	
1	筑後川	二串川	7,000	日田市山田町 " 二串町	4,700	
	"	朝日川	2,500	日田市朝日町 " "	2,500	
	"	岩追川	2,300	日田市君込町 " "	1,100	
	"	田代川	1,000	日田市君込町 " "	1,000	
	"	花月川	5,000	日田市大字花月字藤山 " " 字花月	1,700	
	"	渡里川	4,000	日田市清岸寺町 " 清水町	2,700	
	"	有田川(1)	4,500	日田市石松町 " 上諸留町	4,400	
	"	"(2)	3,300	日田市上諸留町 " 日の本町	3,300	
	"	"(3)	5,700	日田市日の本町 " 岩美町	4,100	

(日田土木事務所管内)

級別	水系名	河川名	法河川延長 (m)	災害危険河川区域		備考
				位置(上段:下流端 下段:上流端)	延長(m)	
		小計	13,500			11,800
1	筑後川	石松川	4,100	日田市石松町		1,500
	"	熊尾川	2,400	日田市上諸留町両組 " 東羽田町熊尾		2,400
	"	川原川	9,600			0
	"	求来里川	5,300	有田川合流点 日田市大字求来里字名里		3,200
1	筑後川	蕉谷川	1,500	花月川合流点 日田市西有田字蕉谷		1,500
	"	小野川(1)	1,500	日田市財津町宇河内(花月川合流点) " " 字塚の谷		1,500
	"	"(2)	1,400	日田市三河町字地蔵原 " " 字下小竹		1,000
	"	"(3)	6,600	日田市鈴連町字柳野 " " 字上小竹		2,800
	小計		9,500			5,300
1	筑後川	一の瀬川	4,100	日田市一の瀬町 " 小河内町		1,800
	"	串川(1)	3,100	日田市石井町 " 串川町2丁目		3,100
	"	"(2)	1,500	日田市串川町2丁目 " "		1,300
	"	"(3)	1,400	日田市串川町1丁目 " "		600
	小計		6,000			5,000

(日田土木事務所管内)

級別	水系名	河川名	法河川延長 (m)	災害危険河川区域		備考
				位置(上段:下流端 下段:上流端)	延長(m)	
1	筑後川	城内川	1,400	日田市天神町 " 吹上町	1,400	
	"	高瀬川	13,800	日田市琴平町 " 大字高瀬字剣ノ木	2,200	
	"	玖珠川(1)	17,800	日田市天瀬町馬原字金場 " " 字小ヶ瀬	1,800	
	"	"(2)		日田市天瀬町馬場字榎釣 " " 字瀬ノ尾	1,000	
	"	"(3)		日田市天瀬町合田字矢瀬 " " 字下ノ釣	2,500	
	"	"(4)		日田市天瀬町台田字向嶋 " " 字池ノ原	2,300	
	"	"(5)		日田市天瀬町合田字赤岩場 " 桜竹字築瀬	2,000	
	"	"(6)		日田市天瀬町赤岩字湯ノ釣 " " 字市ノ村	1,400	
	"	月出山川	5,700	日田市天瀬町馬原字高倉 日田市大字東有田字鹿倉	4,300	
	"	庄手川	2,500	日田市南友田町 " 隈二丁目	500	
	"	高取谷川	3,000	日田市大郡町 " 大山町高取谷	300	
	"	赤石川(1)	2,300	日田市大山町西大山字中川原 " " 字西釣	2,300	
	"	"(2)	6,500	日田市大山町赤石字桑木 " " 字口向	1,000	
		小計	8,800		3,300	
1	筑後川	吾々路川(1)	600	日田市大山町西大山字万々金 " " 字万々金	600	

(日田土木事務所管内)

級別	水系名	河川名	法河川延長 (m)	災害危険河川区域		延長 (m)	備考
				位置 (上段：下流端 下段：上流端)			
1	筑後川	吾々路川 (2)	3,100	日田市大山町西大山字田来原	" " 字田来原	900	
		小計	3,700			1,500	
1	筑後川	梅木川 (1)	2,300	日田市前津江町大野字板屋	" " 字坂の下	1,300	
		" (2)	1,500	日田市前津江町大野字道の下	" " 字内代	0	
		小計	3,800			1,300	
1	筑後川	上野川 (1)	900	日田市大山町西大山字鎌手	" " 字中津尾	900	
		" (2)	3,100	日田市大山町西大山字石川内	" " 字上野	1,600	
		" (3)	2,800	日田市大山町西大山字曾家	" " 字曾家	800	
		小計	6,800			3,300	
1	筑後川	袋谷川	1,900	日田市天瀬町見取	" " 見竹	500	
		津江川	8,800	日田市中津江村下切	" " 原部	1,300	
		上野田川	9,000	日田市上津江町広川	" " 上野田	500	
		白草川	2,200	日田市上津江町都留	" " 白壁	700	
		東雉谷川	2,100	日田市上津江町上野田	" " 東雉谷	800	
		西雉谷川	1,100	日田市上津江町上野田	" " 中雉谷	1,100	

(日田土木事務所管内)

級別	水系名	河川名	法河川延長 (m)	災害危険河川区域		備考
				位置(上段:下流端 下段:上流端)	延長(m)	
1	筑後川	梅野川	2,600	日田市前津江町梅野	200	
	"	後合川	1,500	" 中津江村間地	800	
	"	矢瀬川	3,900	日田市中津江村才野		
	"	合楽川(1)	400	" 柿ノ谷		
	"	"(2)	7,900	日田市天瀬町馬原字矢瀬	2,300	
	小計		8,300	" 字谷ヶ谷		
1	筑後川	見折谷川	3,200	日田市天瀬町桜竹	400	
	"	出口谷川	4,800	" 天瀬町本城	1,600	
	"	麦野川	900	" 塚田	2,000	
	"	小平川	3,000	日田市天瀬町出口字見折谷	2,400	
				" 字丘原		
				日田市天瀬町出口字覆迫	3,500	
				" 字北平		
				日田市上津江町上野田字ム半ノ	600	
				" 字白草		
				日田市上津江町上野田字本村	1,200	
				" 字上組		

級別	災害危険河川区域		
	法河川延長 (m)	河川数	箇所数
1級	223,100	43	61
2級	-	-	-
合計	223,100	43	61



(中津土木事務所管内)

級別	水系名	河川名	法河川延長 (m)	災害危険河川区域		延長 (m)	備考
				位置 (上段：下流端 下段：上流端)			
1	山国川	山国川 (1)	2,700	中津市耶馬溪町大字杉畑		2,700	
	"	" (2)	6,100	" 大字藤野		6,100	
	"	" (3)	11,100	中津市耶馬溪町大字藤野	山国町白地		
		小計	19,900	中津市山国町白地		8,800	
				" 古野			
1	山国川	屋形川	7,900	中津市本耶馬溪町榎田		6,900	
	"	蜷川内川	1,700	" 久部			
	"	跡田川 (1)	3,800	中津市本耶馬溪町前鶴		1,700	
	"	" (2)	8,500	" 桐木			
		小計	12,300	中津市本耶馬溪町中島		3,500	
				" 道祖原			
				中津市本耶馬溪町梅ノ木		3,100	
				" 小蔵目			
1	山国川	羅漢寺川	3,700	中津市本耶馬溪町小出		3,700	
	"	西谷川	5,000	" 畑			
		木ノ子川	2,600	中津市本耶馬溪町中畑		4,200	
		三尾母川	3,500	" 縦木			
		芦木川	2,400	中津市耶馬溪町大字宮谷		1,900	
		津民川 (1)	1,400	" 大字木ノ子			
				中津市耶馬溪町大字口ノ林		2,600	
				" 大字尾川内			
				中津市耶馬溪町大字長内		700	
				" 大字芦木			
				中津市耶馬溪町大字橋ノ木		1,400	
				" 大字中畑			

(中津土木事務所管内)

級別	水系名	河川名	法河川延長 (m)	災害危険河川区域		備考
				位置(上段:下流端 下段:上流端)	延長(m)	
1	山国川	津民川(2)	10,100	中津市耶馬溪町大字落合 " " 大字赤松	900	
		小計	11,500		2,300	
1	山国川	山移川	4,500	中津市耶馬溪町大字原井 " " 大字広口	1,300	
	"	長谷川(1)	1,000	中津市耶馬溪町大字下長谷 " " 大字小杉	1,000	
	"	"(2)	900	中津市耶馬溪町大字上長谷 " " "	500	
		小計	1,900		1,500	
1	山国川	打戸川	3,500	中津市耶馬溪町大字折戸 " " "	800	
	"	岩屋川	800		0	
	"	樋山路川(1)	400	中津市耶馬溪町大字眞曾 " " "	400	
	"	"(2)	2,200	中津市耶馬溪町大字二瀬 " " 大字白土	1,400	
	"	"(3)	1,500	中津市耶馬溪町大字中ノ坪 " " 大字紅葉	400	
		小計	4,100		2,200	
1	山国川	金吉川(1)	6,900	中津市耶馬溪町大字橋本 " " 大字堤鶴	5,900	
	"	"(2)	1,800	中津市耶馬溪町大字伊福 " " "	900	
		小計	8,700		6,800	

(中津土木事務所管内)

級別	水系名	河川名	法河川延長 (m)	災害危険河川区域		備考
				位置(上段:下流端 下段:上流端)	延長(m)	
1	山国川	並石川	1,200	中津市耶馬溪町大字山浦西	1,200	
	"	神谷川(1)	1,000	" " 大字田代	1,000	
	"	"(2)	1,700	中津市山国町両宮	600	
		小計	2,700		1,600	
1	山国川	春田川	4,500	中津市山国町白地	4,500	
	"	朝小野川	800	" " 朝小野	500	
	"	田野尾川(1)	300	中津市山国町朝小野		
	"	"(2)	1,800	" " "	300	
	"	"(3)	3,300	中津市山国町野尾	800	
		小計	5,400	中津市山国町奥畑	1,700	
1	山国川	長尾野川	3,500	" " 羽高	2,800	
	"	上志川	5,800	中津市山国町成政	3,500	
	"	茸木川	1,500	" " 長尾野	5,100	
	"	倉谷川	1,200	中津市山国町守実	1,500	
	"	吉野川	900	" " 大石峠	1,000	
				中津市山国町上志川		
				" " 茸木		
				中津市山国町出羽		
				" " 倉谷		
				中津市山国町吉野		
				" " "	800	

## (中津土木事務所管内)

級別	水系名	河川名	法河川延長 (m)	災害危険河川区域		備考
				位置(上段:下流端 下段:上流端)	延長(m)	
1	山国川	小屋川	1,000	中津市山国町小屋川	600	
	"	所小野川	3,100	" " " " " "	400	
	"	轟川	3,000	中津市山国町新谷	1,800	
	"	河原川	400	" " " 高内	400	
2	蛸瀬川	蛸瀬川	3,000	中津市大字大塚	3,000	
	"	ひる川	3,100	" " " 大字中殿	3,100	
	自見川	自見川	2,200	中津市大字牛神	2,200	
	"	今川	100	" " " 大字上宮永	100	
	舞手川	舞手川	4,300	中津市大字米山	200	
	犬丸川	犬丸川(1)	2,400	" " " 大字下池永	350	
	"	"(2)	5,800	中津市大字牛神	4,300	
	"	"(3)	15,600	" " " "	9,500	
	小計	小計	23,800	中津市大字犬丸	14,150	
	"	五十石川	2,100	" " " 大字森山	2,100	
2	犬丸川	小袋川	3,500	中津市三光森山	3,500	

(中津土木事務所管内)

級別	水系名	河川名	法河川延長 (m)	災害危険河川区域		備考
				位置(上段:下流端 下段:上流端)	延長(m)	
2	犬丸川	金色川	4,500	中津市三光南平 " "木崎	3,600	
	"	猪川内川	3,000	中津市三光木崎 " "野地平	3,000	
	"	高柳川	1,400	中津市三光小袋 " "平原	1,400	
	"	小倉谷川	2,900	中津市三光南平 " "小倉谷	2,900	
	"	西秣川	4,600	中津市三光尾下 " "長谷	4,600	
	"	浪立川	2,100	中津市三光久保 " "浪立	1,400	
	大江川	大江川	700	中津市大字新田 " "	700	
	天貝川	天貝川	2,000	中津市大字和間 " "大字定留	2,000	
	"	六反田川	400	中津市大字定留 " "	400	

級別	法河川延長 (m)	災害危険河川区域		
		延長(m)	河川数	箇所数
1級	129,000	86,500	30	41
2級	63,700	48,350	17	19
合計	192,700	134,850	47	60

(宇佐土木事務所管内)

級別	水系名	河川名	法河川延長 (m)	災害危険河川区域		備考
				位置(上段:下流端 下段:上流端)	延長(m)	
2	伊呂波川	伊呂波川(1)	5,600	宇佐市大字下庄23番地先 " 大字久々姥	5,600	
	"	"(2)	5,600	宇佐市大字久々姥 " 大字中	5,600	
	"	"(3)	7,100	宇佐市大字中 " 大字古我城	6,600	
		小計	18,300		17,800	
2	伊呂波川	井川	2,450	宇佐市大字下麻生 " 大字中麻生	2,500	
	"	山口川	1,300	宇佐市大字庄部 " 大字山口	1,300	
	山城川	山城川	1,280	宇佐市大字乙女新田 " 大字下高家	1,300	
	黒川	黒川	3,700	宇佐市大字順風新田 " 大字城井	3,700	
	駅館川	駅館川	13,200	宇佐市大字長洲 " 大字白石	11,700	
	"	津房川(1)	5,100	宇佐市院内町井手の原 " " 広瀬	1,400	
	"	"(2)	3,500	宇佐市安心院町原 " " 飯田	1,100	
	"	"(3)	5,500	宇佐市安心院町飯田 " " 檜本	5,500	
	"	"(4)	8,400	宇佐市安心院町檜本 " " 五郎丸	4,000	
		小計	22,500		12,000	
2	駅館川	恵良川	15,500	宇佐市院内町下恵良 " " 上恵良	2,000	

(宇佐土木事務所管内)

級別	水系名	河川名	法河川延長 (m)	災害危険河川区域		備考
				位置(上段:下流端 下段:上流端)	延長(m)	
2	駅館川	日出生川	3,100			0
	"	妙見川	2,400	宇佐市院内町鳥居原 " " 溝下		1,600
	"	高並川	8,200	宇佐市院内町小稲 " " 小野川内		1,400
	"	佐田川(1)	5,600	宇佐市安心院町久井田 " " 天津		5,600
	"	"(2)	2,500	宇佐市安心院町大見尾		1,600
	小	計	8,100			7,200
2	駅館川	京石川	3,000	宇佐市安心院町在田 " " 滑川		2,400
	"	山藏川	5,300	宇佐市安心院町在田 " " 古川		4,800
	"	房ヶ畑川	1,500	宇佐市安心院町山藏 " " 房ヶ畑		1,500
	"	広谷川	4,900	宇佐市安心院町在田 " " 口ノ坪		2,500
	"	塔ノ尾川	2,400	宇佐市安心院町大見尾 " " 塔尾		2,400
	"	小唐川	3,200	宇佐市安心院町大見尾 " " 小唐川		1,600
	"	深見川(1)	3,600	宇佐市安心院町飯田 " " 折敷田		3,600
	"	"(2)	15,400	宇佐市安心院町折敷田 " " 矢畑		4,700
	小	計	19,000			3,800

(宇佐土木事務所管内)

級別	水系名	河川名	法河川延長 (m)	災害危険河川区域		備考
				位置(上段:下流端 下段:上流端)	延長(m)	
2	駅館川	木袋川	2,000	宇佐市安心院町飯田 " " 妻垣	2,000	
	"	新貝川	8,800	宇佐市安心院町大佛 " " 番木	8,800	
	"	鳥越川	2,300	宇佐市安心院町鳥越 " " 矢畑	2,300	
	"	釜ノ口川	8,500	宇佐市安心院町鳥越 " " 本村	3,500	
	"	寒水川	2,600	宇佐市安心院町寒水 " " "	300	
	"	福貴野川	1,100		0	
	"	滝川	5,300		0	
2	寄藻川	寄藻川(1)	6,000	宇佐市大字肥塚新田 " 大字橋津	6,000	
	"	"(2)	6,200	宇佐市大字橋津 " 大字下矢部	6,200	
	"	"(3)	6,600	宇佐市大字小向野 " 大字高畑	4,700	
		小計	18,800		16,900	
2	寄藻川	田筒川	1,300	宇佐市大字立石	1,200	
	"	松崎川	1,400	宇佐市大字南鶴田新田 " 大字松崎	1,400	
	"	向野川	6,700	宇佐市大字对字田 " 大字金丸	6,500	
	"	日足川	3,000	宇佐市大字橋津 " 大字南無会	2,300	



(宇佐土木事務所管内)

級別	水系名	河川名	法河川延長 (m)	災害危険河川区域		備考
				位置(上段:下流端 下段:上流端)	延長(m)	
2	五十石川	五十石川	6,400	宇佐市大字富山 " 大字上今仁	6,400	
	"	三反田川	2,000	宇佐市大字富山 " 大字下平	2,000	
	"	林松寺川	3,200	宇佐市大字大根川 " 大字本谷	3,200	
	"	石井川	3,000	宇佐市大字大根川 " 大字萱場	3,000	
	合計		215,730		145,800	
海岸	宇佐海岸	宇佐地区海岸	12,631	宇佐市大字鍋島字恵美川丸右岸端から " 大字岩保寄瀬川左岸端まで	12,631	

級別	法河川延長 (m)	災害危険河川区域		
		延長(m)	河川数	箇所数
1級	-	-	-	-
2級	215,730	145,800	35	44
海岸	12,631	12,631	1	1
合計	228,361	158,431	36	45

## 24. 河川海岸堤防耐震危険区域一覽表

(河川課)

級別	水系名	河川名	法河川延長(km)	耐震危険箇所		備考	
				位置	延長(km)		
2	寄藻川	寄藻川	17,120	右岸	-2/200 ~ -1/800	0.40	宇佐土木事務所
2	櫛来川	櫛来川	3,500	右岸	0/100 ~ 0/230	0.13	国東土木事務所
2	富来川	瀬和田川	3,400	左岸	0/000 ~ 0/100	0.10	国東土木事務所
2	清流川	清流川	5,000	右岸	0/190 ~ 0/260	0.07	国東土木事務所
2	高山川	高山川	9,164	左岸	1/300 ~ 1/450	0.15	別府土木事務所
2	高山川	高山川	9,164	右岸	1/450 ~ 1/750	0.30	別府土木事務所
海岸	宇佐海岸	宇佐地区海岸	12,631		順風新田から神子山新田	1.10	宇佐土木事務所

## 25. 危険物大量保有事業所

平成22年12月31日現在

事業所名	所在地	危険物の 類別	最大数量 (貯蔵又は取扱)	電話番号
JX日鉱日石エネルギー(株) 大分製油所	大分市大字一ノ洲1番地1	2 4	3,242,000 kg 2,491,793 kℓ	(097) 523-2201
新日本製鐵(株)大分製鐵所 大分共同火力(株) 大分サンソセンター 東南貿易	大分市大字西ノ洲1番地	4	54,172 kℓ	(097) 558-1313
九州電力(株)新大分発電所	大分市大字青崎4番1号	4	543 kℓ	(097) 521-6033
九州電力(株)大分発電所	大分市大字一ノ洲1番地の 2	4	40,379 kℓ	(097) 527-4101
住友化学(株)大分工場	大分市大字鶴崎2200番地	1 2	9,020 kg 39,520 kg	(097) 523-1111
王子板紙(株)大分工場	大分市大字小中島江ノ道 872の1	4	627 kℓ	(097) 521-1111
新日鐵化学(株)製鉄化学事 業本部化学品事業部大分	大分市大字中ノ洲3番地	2 4	54,600 kg 120,434 kℓ	(097) 527-5211
昭和電工(株)大分コンビナ ート	大分市大字中ノ洲2番地	2 3 4	2,160 kg 13,300 kg 428,851 kℓ	(097) 521-5112
日本エラストマー(株)大分工 場	大分市大字中ノ洲2番地	4	6,330 kℓ	(097) 521-0883
日本硫炭工業(株)大分工場	大分市大字中ノ洲2番地	2 4	1,659,400 kg 5,360 kℓ	(097) 521-0977
大分ケミカル(株)大分工場	大分市大字中ノ洲2番地	4	2,332 kℓ	(097) 522-3265
鶴崎共同動力(株)鶴崎事業 所	大分市大字中ノ洲2番地	4	2,032 kℓ	(097) 521-5132
日油(株)大分工場	大分市大字中ノ洲2番地	1 3	95,400 kg 1,210 kg	(097) 527-5201
旭化成ケミカルズ(株)大分工 場	大分市大字里2620	1 2	301,280 kg 610 kg	(097) 592-2111
新光石油(株)	大分市大字下徳丸字曾根 605番地	4	340 kℓ	(097) 532-6151
株式会社辰己商会大分営 業所	大分市大字日吉原1番29 号	4	4,820 kℓ	(097) 593-3815
大分エル・エヌ・ジー(株)	大分市大字青崎4番地の1	4	2,034 kℓ	(097) 522-1900
パンパシフィック・カッパー(株) 佐賀関製錬所	大分市大字佐賀関3の 3382	1 4	18,740 kg 3,572 kℓ	(097) 575-3310
鶴崎海陸運輸(株)物流管理 センター	大分市大字海原字地浜9 16-1	4 5	610 kℓ 13,600 kg	(097) 521-6221
DIC九州ポリマ(株)	中津市大字田尻 2980番地の1	4 5	1802 kℓ	(0979) 32-5370

事業所名	所在地	危険物の類別	最大数量 (貯蔵又は取扱)	電話番号
TOTOサニテクノ(株)	中津市大字是則700	4	155.7 kℓ	(0979) 32-1111
TDK(株)三隈川工場	日田市石井町3丁目793-1	4 5	618 kℓ 0 t	(0973) 24-1111
興人(株)佐伯工場	佐伯市東浜11,277番地	2 4	500 t 3,148.1 kℓ	(0972) 22-1050
太平洋セメント(株) 大分工場佐伯	佐伯市大字戸穴337の1 (第3石9KL以外 H22.12.1休止)	4	3,541.5 kℓ	(0972) 27-8811
(株)山作	佐伯市葛港17番3号	4	1,531 kℓ	(0972) 23-3561
(株)サンテツ	佐伯市大字西浜 12406番地の1	4	1,140 kℓ	(0972) 23-5511
(株)共栄商会佐伯出張所	佐伯市常盤西町	4	84.412 kℓ	(0972) 22-0599
大分県漁業協同組合 鶴見工場	佐伯市鶴見大字地松浦	4	750 kℓ	(0972) 33-1244
(株)戸高鋳業社大泊工場	臼杵市大字大泊字山口60番地	4	700 kℓ	(0972) 62-4151
大分県漁業協同組合 臼杵支店	臼杵市大字板知屋1257番地	4	420 kℓ	(0972) 63-1414
太平洋セメント(株)大分工場	津久見市合ノ元町2番1号	4	30,969.595 kℓ	(0972) 82-3111
古手川産業(株)	津久見市合ノ元町1番4号	4	1,600.325 kℓ	(0972) 82-1331
大分県漁業協同組合 保戸島支店	津久見市大字保戸島 1502番地の2	4	3,816.0 kℓ	(0972) 87-2111
松井アルファス(株)	津久見市港町1番18号	4	729.3 kℓ	(0972) 82-3185
大分空港給油施設(株)	国東市武蔵町大字大海田 字地先	4	2,150 kℓ	(0978) 68-0193
細井化学工業(株)	玖珠郡九重町 大字田野675-6	2	390.0 t	(0973) 79-2690

(注) 危険物規制に関する政令第7条の3に定める許可等の通報を必要とする製造所等のうち一般取扱所を除く事業所を掲載したもの。  
危険物の類別については、消防法別表を参照のこと。

## 26. 放射性同位元素等使用事業所

事業所名	郵便番号	所在地	区分			分類	番号	年
			密	非	発			
健康保険 南海病院	876 0857	大分県佐伯市常盤西町11番20号			○	医	使第509号	59
九州大学生体防御医学研究所(別府地区)	874 0838	大分県別府市大字鶴見字鶴見原4546番地		○	○	研	使第613号	62
野口病院	874 0832	大分県別府市野口中町6番33号		○	○	医	使第991号	65
JX日鉱日石エネルギー株式会社 大分製油所	870 0112	大分県大分市大字一の洲1番地1	○			民	使第1072号	66
独立行政法人国立病院機構 別府医療センター	874 0011	大分県別府市大字内かまど1473			○	医	使第1442号	69
大分市医師会立 アルメイダ病院	870 1195	大分県大分市大字宮崎1509 2			○	医	使第1699号	70
株式会社 関人 佐伯工場研究部	876 8580	大分県佐伯市東浜1番6号		○		民	使第1805号	71
新日本製鐵株式会社 大分製鐵所	870 8566	大分県大分市大字西ノ洲1番地	○			民	使第1845号	71
独立行政法人国立病院機構 大分医療センター	870 0263	大分県大分市横田二丁目1番45号			○	医	使第3156号	79
大分大学 全学研究推進機構研究支援分野RI実験部門	879 5593	大分県由布市挾間町医大ヶ丘一丁目1番地	○	○		教	使第3173号	80
大分大学 医学部附属病院	879 5593	大分県由布市挾間町医大ヶ丘一丁目1番地	○		○	医	使第3472号	82
旭化成クラレメディカル株式会社 人工腎臓工場	870 0396	大分県大分市大字里2111番2	○			民	使第4007号	87
大分県済生会日用病院	877 1292	大分県日田市大字三和643番7号			○	医	使第4261号	90
大分県立病院	870 8511	大分県大分市豊饒476番地	○		○	医	使第4388号	92
大分赤十字病院	870 0033	大分県大分市千代町三丁目2番37号			○	医	使第4686号	97
永富脳神経外科病院	870 0822	大分県大分市西大造2丁目1番20号	○			医	使第4848号	99
サンアロマー株式会社 大分工場	870 0189	大分県大分市大字中ノ洲2番地	○			民	使第4879号	99
中津市立中津市民病院	871 8511	大分県中津市大字下池永173番地	○			医	使第4941号	00
王子板紙株式会社 大分工場	870 0195	大分県大分市大字小中島字江之道872番地の1	○			民	使第5091号	02
日本ポリエチレン株式会社 大分工場	870 0189	大分県大分市大字中ノ洲2番地	○			民	使第5222号	03
大分先端画像診断センター	874 0000	大分県別府市大字北石垣字雁屋沢津811番地の5	○	○	○	医	使第5270号	04
大分岡病院	870 0192	大分県大分市西鶴崎三丁目7番11号			○	医	使第5290号	04
ハナソニックSN九州株式会社大分	879 0493	大分県宇佐市上田2111	○			民	使第5457号	06
九州大学病院別府先進医療センター	874 0838	大分県別府市大字鶴見字鶴見原4546番地			○	医	使第5533号	07
大分県衛生環境研究センター	870 1117	大分県大分市高江西2丁目8番	○			他	届第71718号	03
新日本製鐵株式会社 大分製鐵所	870 8566	大分県大分市大字西ノ洲1番地	○			民	届第828号	05
三和酒類株式会社 研究所	879 0495	大分県宇佐市大字山本2231番地の1	○			研	届第8174号	05
タナベ環境工学 株式会社	870 0877	大分県大分市賀束南1丁目1番84号	○			民	届第8326号	05

株式会社 住化分析センター 大分事業所	870 0106	大分県大分市大字鶴崎22 00番地	○		民	届第8 380号	05
株式会社 東芝 大分工場	870 0197	大分県大分市大字松岡 35 00番地	○		民	届第8 381号	05
大分県薬剤師会 検査センター	870 0855	大分県大分市大字豊鏡字 光屋441番地1号	○		他	届第8 926号	05
大分市環境部水質分析センター	870 0017	大分県大分市并天四丁目1 番1号	○		他	届第8 1097号	05
財団法人 西日本産業衛生会 大分労働衛生管理センター	870 0155	大分県大分市高城南町11 番7号	○		他	届第8 1298号	05
大分県産業科学技術センター	870 1117	大分県大分市高江西1丁目 4361 10	○		他	届第8 1303号	05
大分大学医学部臨床薬理学	879 5593	大分県由布市挾間町臥大ヶ 丘一丁目1番地	○		教	届第8 1447号	06
大分県衛生環境研究センター	870 1117	大分県大分市高江西2丁目 8番	○		他	届第8 1650号	07
財団法人 九州電気保安協会 大分支部	870 0906	大分県大分市大州浜2丁目 5番28号	○		他	届第8 1814号	07
株式会社ニューライム 本社工場	879 2457	大分県津久見市志手町11 26	○		民	届第8 1969号	08
梅林建設株式会社	878 0162	大分県竹田市炭部679 1	○		民	届第8 2206号	08
株式会社 西日本総合メンテナンス	870 0912	大分県大分市原新町6番1 5号さくらビル	○		民	届第8 2464号	08
太陽日酸株式会社 日出ガスセンター	879 1505	大分県速見郡日出町大字 川崎字高尾4287 4	○		民	届第8 2718号	08
日本ホリエチレン株式会社 大分工場	870 0189	大分県大分市大字中ノ洲2 番地	○		民	届第8 3522号	09
新日本消防設備株式会社	870 0032	大分県大分市伴吉町2丁目 6番34号	○		民	届第8 3747号	09
株式会社銭高組 東九州自動車道 赤尾第三トンネル工事	879 0471	大分県宇佐市四日市4461 1	○		民	届第8 3911号	09
大分市消防局 中央消防署 東大分出張所	870 0911	大分県大分市新貝12番9 号	○		他	届第8 4134号	10
日本設備工業株式会社	870 0921	大分県大分市萩原4丁目1 2番10号	○		民	届第8 4293号	10

27. 防火地域・準防火地域 (都市計画課)

市 町 村 名	防火地域面積 (ha)	準防火地域面積 (ha)	備 考
大分市	24.0	783.0	
別府市	—	587	
中津市	—	38.9	
日田市	—	180	
佐伯市	—	33.5	
臼杵市	—	11.5	
津久見市	—	55	
竹田市		3.5	
計	24.0	1692.4	

28. 宅地造成等規制区域 (都市計画課)

区域の名称	市 町 村 名	区 域 の 範 囲	備 考
A区域	別府市	別府市のうち 4,423.4 ha	別府市の35.5%
B "	大分市	大分市 " 2,881.3 ha	10,798.2ha 大分市の31.2%
C "	"	" " 7,916.9 ha	
	計	15,221.6 ha	

29. 火薬類製造所

事業所名	種類	事業所所在地	火薬庫棟数	火薬庫所在地
旭化成ケミカルズ(株)大分工場	無煙火薬	大分市大字里2620	16	大分市大字里字野添1842ほか
津久見共同アンホ(株)	硝安油剤爆薬	津久見市合ノ元町6-7	4	津久見市大字八戸字小中尾1125
(株)生島煙火	煙火	豊後大野市犬飼町下津尾3811	3	豊後大野市犬飼町下津尾1886

30. 火薬類販売所

販売所名	販売所所在地	火薬庫棟数	火薬庫所在地
屋成銃砲火薬店	中津市古金谷町2163-1	1	中津市大字相原字向山623-53
(資)ワキタ	佐伯市船頭町3-21	2	佐伯市木立2649ほか
(株)臼杵銃砲火薬店	臼杵市大字臼杵2-107番地-472	5	臼杵市大字諏訪772ほか
黒岩火薬店	津久見市中田町5番11号	2	津久見市上青江川内字弁治837ほか
豊後竹田花火(有)	竹田市大字飛田川2115-3	1 (煙火)	竹田市大字飛田川字大芝原3256
益田銃砲火薬店	豊後高田市玉津366	2	豊後高田市草地字久木原3300ほか
多田銃砲火薬店	豊後大野市三重町市場1308	2	豊後大野市三重町菅生大字柳井瀬429ほか
第一火薬株式会社	大分市西春日町1番21号	3	豊後大野市犬飼町大字西寒田107-1
(有)大分花火	大分市寒田サントピア西寒田3-1	1 (煙火)	豊後大野市犬飼町下津尾1886
小幡銃砲火薬店	玖珠郡玖珠町大字森37-7	2	玖珠郡玖珠町大字森字二瀬川
(有)梅原火薬店	日田市大字日高2502-3	4	日田市天瀬町女子畑8番地ほか
(有)富永銃砲火薬店	中津市船町1623番地	3 (うち煙火1)	中津市耶馬溪町大字柿坂1841
川嶋煙火製作所	中津市沖代町1丁目6-66	1 (煙火)	中津市本耶馬溪町西谷字小田尾下1758-2
津久見共同アンホ(株)	津久見市合ノ元町6-7	4	津久見市大字八戸字小中尾1125



### 31. 高圧ガス製造・貯蔵事業所

#### (1) コンビナート地域・特定製造事業所(処理能力 万Nm<sup>3</sup>/日)

名 称	処理能力	事業所所在地	備 考
JX日鉱日石エネルギー(株) 大分製油所	9,968.5	大分市大字一の洲1番地1	
住友化学(株) 大分工場	16.4	大分市大字鶴崎2200番地	
(株) 鶴崎サンソセンター	440.9	大分市大字中ノ洲2番地	
新日鐵化学(株) 技術本部大分製造所	2,047.0	大分市大字中ノ洲3番地	
(株) 大分サンソセンター	14,599.2	大分市大字西ノ洲1番地	
新日本製鐵(株) 大分製鐵所	181.5	大分市大字西ノ洲1番地	
日本エラストマー(株) 大分工場	2,045.0	大分市大字中ノ洲2番地	
日本硫炭工業(株) 大分工場	120.7	大分市大字中ノ洲2番地	
昭和電工(株) 大分コンビナート	23,542.7	大分市大字中ノ洲2番地	
大分液化ガス共同備蓄(株) 大分事業所	3,056.2	大分市大字日吉原1番地6	
大分エル・エヌ・ジー(株) 大分工場	6,543.9	大分市大字青崎4番地1	
鶴崎共同動力(株) 鶴崎事業所	3.3	大分市大字中ノ洲2番地	
日油(株) 大分工場	371.0	大分市大字中ノ洲2番地	
日本ポリエチレン(株) 大分工場	2,643.0	大分市大字中ノ洲2番地	
サンアロマー(株) 大分工場	1,042.3	大分市大字中ノ洲2番地	

(2) 一般高压ガス第1種製造事業所(処理能力10,000Nm<sup>3</sup>/日)

平成23年2月1日現在

名 称	処理能力	事業所所在地	備 考
江藤酸素(株)大分事業所	12.9	大分市大字皆春30番地	
江藤酸素(株)高压ガス配給センター	2.4	大分市大字西ノ洲1番地	
高压ガス工業(株)大分工場	12.6	大分市原川2丁目2番27号	
山九(株)大分東支店	1.1	大分市原川3丁目1-30	
三井造船(株)大分事業所	4.8	大分市大字日吉原3番地	
江藤運輸(株)大分営業所	271.2	大分市大字海原 字新田1005-7	
鶴崎海陸運輸(株)物流管理センター	12.5	大分市大字海原916番地の1	
(株)ウエキコーポレーション 九州支店大分事業所	27.7	大分市大字松岡3500番地	
平和興業(株)原川車庫	3.0	大分市原川1丁目2番地の3	
日本通運(株)液化水素昭和電工事業所	1.5	大分市大字中ノ洲2番地	
日陽運輸(株)大分営業所	67.3	大分市三川新町1丁目2番15号	
産業振興(株)大分事業所バイレン工場	2.5	大分市大字西ノ洲1番地	休止中
(株)山国商会	11.6	中津市沖代町1丁目3-1	
江藤酸素(株)佐伯事業所	10.0	佐伯市東町26番24号	
大和冷機工業(株)九州佐伯工場	1.2	佐伯市大字長良字勘兵衛 新地3325-6	フロンガス (不燃性)
大陽日酸(株)日出ガスセンター	7.4	速見郡日出町大字川崎 字高尾4287番地4	
パンパシフィック・カッパー(株)佐賀関製錬所	92.5	大分市大字佐賀関3の3382番地	
ダイハツ車体(株)大分(中津)工場	26.8	中津市大字昭和新田1番地	

(3) 液化石油ガス第1種製造事業所(Nm<sup>3</sup>/日)

名 称	処理能力	事 業 所 所 在 地	備 考
石田産業(株)	145,241	日田市天瀬町大字馬原2105の4	
板井酸素(株) 白杵LPG充てん所	54,799	臼杵市大字諏訪字鬼塚478の87	
(株)板井林業	88,989	臼杵市大字白杵字洲崎72-288	
上村運送(株) 大分営業所	24,436	大分市青崎2丁目152番地	
内田運輸(株) 大分営業所	5,583	大分市青崎2丁目4番3号	
江藤産業(株) 大分工場	57,512	大分市大字皆春字行長30の7字長刀125の1	
(株)SEG	798,634	大分市西ノ洲1番地	
江藤酸素(株) 佐伯事業所	99,514	佐伯市東町26-24	
(株)オーケーガス・ウチダ	13,096	大分市大字片島下津留409	
大分液化ガス(株)	182,673	宇佐市大字石田212番地	
大分県コアガス事業協同組合 志村容器検査所	51,724	大分市青崎1-5-2	
大分県米穀卸(株) 五号地充填所	124,185	大分市豊海5丁目3-11	
大分県米穀卸(株) 中津充填所	206,733	中津市中殿町3丁目9番地6	
(株)豊後プロパン	173,871	大分市青崎1丁目10番61号	
(有)大谷商会	66,457	由布市湯布院町大字川南242の1	
(株)ガスエネルギー大分	995,866	大分市大字萩原豊久北浦2898番地の1	
カマタ(株) 大分支店	100,708	日田市天瀬町大字女子畑387番地の1	
杵築石油(有)	54,054	杵築市大字守江1274-2	
(株)九州エネルギー総合センター 大分事業所	30,903	大分市乙津町1番18号	
(株)九州エネルギー総合センター 佐伯事業所	52,148	佐伯市東町26番10号	
協燃運輸(株) 大分営業所	5,890	大分市青崎1丁目5番34号	
玖珠液化ガス協業組合	115,791	玖珠町大字山田86番地	
国見液化ガス(株)	65,712	国東市国見町大字伊美2248	
光伸ガス(株) 中判田充てん所	14,858	大分市大字下判田字豊田前3799-1	
(株)ごとう 三重充填所	65,712	豊後大野市三重町大字赤嶺字大原1153番地30	
(株)佐伯エネルギーセンター	193,959	佐伯市東町26番10号	
(株)ジェイケイケイ 竹田LPG充填工場	135,814	竹田市大字挾田1451番地の1	
(有)自動車事故防止協会 大分自動車学校	40,042	大分市大字津守564番地の4	
(株)積水化成九州	84,309	中津市大字犬丸字秋満150-2	
大徳物産(株) 志村事業所	225,015	大分市青崎1丁目4番9号	
ダイハツ九州(株) 大分中津工場	263,635	中津市大字昭和新田1番地	
(株)ダイプロ 大分工場	362,055	大分市豊海5丁目4番7号	
(株)ダイプロ 佐伯事業所	152,378	佐伯市大字鶴望字ドケヤ171番地	
(株)ダイプロオート 大分スタンド	57,906	大分市中島西3丁目1-1	
(株)ダイプロオート 鶴崎スタンド	100,106	大分市海原字見休800番地1	
(株)ダイプロオート 別府スタンド	100,106	別府市新港町3-47	
(株)ダイプロオート 南大分スタンド	43,832	大分市大字畑中458番1	
(株)ダイプロ国東 安岐事業所	168,218	国東市安岐町塩屋335番地	
(株)ダイプロ津久見 オートガスタン্ড	13,348	津久見市大字津久見字大道1474番1、1475	
(株)ダイプロ北部販売	149,202	宇佐市大字山下1490-1	
太陽日酸エネルギー九州(株) 大分支店	54,054	別府市大字北石垣字古寺1451番地の1	
(有)土居燃料	85,254	竹田市大字挾田670	
東洋瓦斯(株)	202,787	大分市大字三佐字大新田1354番地の5	
長洲ガス(有)	65,740	宇佐市大字江須賀1972	
日鉱製錬(株) 佐賀製錬所	925,466	大分市大字関3-3382	
二豊液化ガス協同組合 高田工場	184,942	豊後高田市大字界228	
日本鋳鋼(株) 佐賀開工場	124,866	大分市大字関3-3382	
(株)ニヤクコーポレーション九州支店 大分事業所	5,583	大分市豊海4丁目3番8号	
浜田洋介(浜田豊美商店)	7,771	姫島村字達摩672番地	
日田エルピーガス協同組合	210,393	日田市南友田町963-1	
日田石油販売(株) 水目充填所	65,738	日田市大字北豆田字寺の迫1332の3	
福岡酸素(株) 日豊出張所	46,625	中津市大字福島字中尾2372-1	
(株)ふれあいガスセンター	168,686	中津市大字田尻崎6番地8	
平和興業(株) 原川車庫	381,303	大分市大字原川1-2-6	
(株)ホームエネルギー九州 大分センター	395,179	大分市豊海1丁目8番11号	
(株)丸三燃料	128,215	中津市大字下池永840の2	
(有)三重野燃料	147,732	杵築市大字猪尾779-4	
山口産業(株) 電の井自動車学校鶴崎	40,042	大分市大字鶴瀬字松ノ木401番地1	
山口産業(株) 別府エルピーガスタン্ড	69,243	別府市石垣西10丁目1-43	
(株)山国商会	125,285	中津市沖代町1-3-1	
(株)山作	104,906	佐伯市駅前2丁目9番7号	
(株)大分県農協共済福祉事業社 大分東自動車学校	46,625	大分市大字皆春531番地の1	
福岡酸素(株) 大分営業所	52,148	大分市青崎2丁目4番3号	
平和テクノス(株) ガス配送センター	52,148	大分市大字三佐字大新田1354番地の5	
中村産業輸送(株) 大分営業所	32,907	大分市原川1-2-12	

## (4) 液化石油ガス貯蔵所(貯蔵量[kg])

名 称	事 業 所 所 在 地	貯 蔵 量	備 考
ヤクルトヘルスフーズ(株)	大字西真玉3499番地5	15021	
内田運輸(株) 大分営業所	大字青崎2丁目4番3号	30800	
(株)九州エネルギー総合センター 大分事業所	大分市乙津町1番18号	15000	
大分瓦斯(株) 佐伯ガスサービスステーション	弥生大字小田宇大久保1086番地	35633	
大分瓦斯(株) 杵築東ガスサービスステーション	大字熊野宇石水2739-100	82418	
大分瓦斯(株) 日田ガスサービスステーション	大字高瀬宇平原ノ上6899番地1	82418	
(株)CKK中津工場 (日本ラジエーター(株)九州工場)	大字犬丸宇秋満150-3	12140.1	
九州石井運輸(株)	大字志村宇村山2014番地2542	22855	
九州エルピージー運輸(株)	青崎1丁目8番11号	26294	
(株)三信建材社 東浜工場	東浜ヨシハラ1085の1番地	21996	
(株)ダイプロ北部販売 中津営業所	大字東浜1128番地の20	29150	
二豊味噌協業組合	大字末広宇黒丸160番地の1	19035	
日本薬品開発(株)	四日市宇千源寺917-1	15006	
(株)ニヤクコーポレーション九州支店 大分営業所	豊海4丁目3番8号	37500	
平和興業(株) 石油輸送センター(原川車庫)	原川1丁目2番地の3	129910	
(株)クオリ 九州事業所	大字長嶺宇下山2280	10000	
(株)ヨロズ大分	中津市大字田尻255番地	10000	
ワタキューセイモア(株) 九州支社 大分工場	大字三船宇裏231番地他	17766	
フドーキン醤油(株) ドレッシング工場	大字井村宇小園313番地他	23477	
下関通運(株) 大分営業所	大字駄原宇豊久北浦2905番地の3	31145	
大分瓦斯(株) 日田三和ガスサービスステーション	大字西有田宇葛原810番地1	35447	
福岡いづみ運輸(株) 大分営業所	青崎2丁目5番10号	30030	
(株)ダイプロ 大分工場	豊海5丁目4番7号	22600	
南日本造船(株)		11243	
三和酒類(株)	大字山本2231番地の1	29822	
(有)宝屋プロパンガス	大字渡里宇水町1481-2, 1481-6	3170	
ワシタ石油瓦斯(株) 大分支店	羽屋743番地	32400	
大分松藤商事(株)	大字三佐大新田1354番地の5	3617.3	
新光運輸(株)	大字三佐大新田1354番地の5	1926.7	
三九運輸(株)	豊後大野市三重町玉田2267番1	61904	
新生運送(株)	大字南宇石原283-1	1641.4	
ダイプロ拝田グリーンバイオ第一貯蔵所	大字山下宇磯田1490の1	32360	
パナソニックSN九州(株)	大字上田2111番地	33456	
(株)TRI九州	かなえ台33番地	20178	

1. 治山事業計画 (国有林野施業実施計画による) 九州森林管理局

(H16~H20)

事業主体	水系名	計画額 (百万円)	備考
森林管理署関係	山 国 川	285	
	山 国 川 ~ 駅 館 川	180	
	駅 館 川 ~ 大 分 川	45	
	大 分 川	60	
	大 野 川	255	
	番 匠 川	435	
	北 川	1,065	
	筑 後 川	585	
	計	2,910	

## 2 森林整備保全事業計画(H21～H25)

市町村名	山地災害危険地区等 が存在する集落数 (A)	山地災害危険地 区等対策の状況	山地災害危険地区等の周知の状況		
		AのうちH21～25に、 集落内に存する各山 地災害危険地区等の 全てが、概成もしくは 一部概成する見込み の集落数(B)	AのうちH20 年度までに周 知が行われ た、又は、行わ れる予定の集 落数(D)	DのうちH20年 度までに施設に 着手している、又 は、着手予定の 集落数(E)	D以外の集落でH 20年度までに施 設に着手してい る、又は、着手予 定の集落数(F)
別府市	87		87	35	
杵築市	182		182	99	
国東市	298	4	298	102	
日出町	15		15	8	
姫島村	2		2	1	
大分市	210	1	210	90	
由布市	238	2	238	107	
臼杵市	298		298	109	
津久見市	114	1	114	67	
佐伯市	789	7	789	157	
竹田市	209	6	209	88	
豊後大野市	377	5	377	109	
九重町	158	5	158	70	
玖珠町	125		125	63	
日田市	680	1	680	255	
豊後高田市	182		182	38	
宇佐市	402	1	402	131	
中津市	603	4	603	188	
計	4,969	37	4,969	1,717	

### 3. 平成22年度 河川改修事業計画箇所

(国土交通省・大分県河川課)

事業名	水系名	河川名	事業名	水系名	河川名
直轄 事業 河川改修	一級河川 山国川	山国川	総合流域防災事業	一級河川 山国川	金吉川
	一級河川 大野川	大野川		一級河川 番匠川	堅田川
	一級河川 大分川	大分川			稲垣川
	一級河川 番匠川	番匠川		一級河川 筑後川	有田川
	一級河川 筑後川	筑後川		二級河川	犬丸川
	小計	5 河川			桂川
	一級河川 大野川	大野川			高山川
広域河川改修事業		三重川			天貝川
		平井川			武蔵川
		矢倉川			末広川
		大谷川			白杵川
	一級河川 大分川	七瀬川			温井川
	一級河川 番匠川	久留須川			田井ヶ迫川
	二級河川	八坂川			
小計	8 河川	小計	13 河川		

#### 4. 砂防関係事業実施計画

(砂防課)

事業名	平成22年度～平成26年度 計画額(百万円)
通常砂防事業	3,616
火山砂防事業	5,342
火山噴火警戒避難対策事業	218
地すべり対策事業	1,944
急傾斜地崩壊対策事業	6,863
総合流域防災事業	489
合計	18,472



5. 平成22年度 河川局所管海岸保全施設整備計画箇所

(河川課)

区 分	事業名	海 岸 名	備 考
国 土 交 通 省 河 川 局	侵食対策事業	羽 田 海 岸	
	小 計	1 海 岸	
	海岸環境整備事業	安 岐 海 岸	
	小 計	1 海 岸	

## 6.海岸保全施設整備事業計画

(港湾課)

区分	海岸名	地区名	主要施設名	整備の方向性
国土交通省港湾局所管海岸	中津港海岸	大新田地区	護岸、堤防 緩傾斜護岸	干潟や汽水域の保全に配慮しつつ、必要な防護機能の確保に努める
	伊美港海岸	天神地区	消波堤 堤防	港湾利用に配慮しながら必要な防護機能の確保に努める
	櫛来港海岸	下櫛来地区	護岸	高潮や越波による浸水被害を防止し、背後地の家屋等の生活の安全確保を図る。
	熊毛港海岸	小熊毛地区	消波堤	高潮や越波による被害を防止し、背後地の家屋等の生活の安全を図る
	富来港海岸	富来浦地区	緩傾斜護岸 潜堤	景観の保全に努めるとともに、散策や潮干狩り等の利用に配慮した海浜アクセスの確保を図る
	武蔵港海岸	藤本地区	緩傾斜護岸、潜堤 突堤、離岸堤 人工海浜	松林と砂浜と調和した景観の保護に努め、海浜利用に配慮しながら必要な防護機能の確保に努める
	守江港海岸	住吉浜地区	突堤、潜堤 養浜	白砂青松の保全に努め、周辺施設と一体となった整備を行う
	守江港海岸	守江地区	堤防	干潟の保全に配慮しつつ、施設の改良、補修等により必要な防護機能の確保に努める
	守江港海岸	杵築地区	緩傾斜堤防	環境学習等の利用に配慮した海浜アクセスの確保を図る
	守江港海岸	納屋地区	堤防	干潟の保全に配慮しつつ、施設の改良、補修等により必要な防護機能の確保に努める
	別府港海岸	関の江地区	緩傾斜護岸、突堤 堤防、人工海浜	散策や海水浴等の利用に配慮した海浜へのアクセスの確保に努め、必要な防護機能の確保を図る
	別府港海岸	上人ヶ浜地区	緩傾斜護岸 離岸堤、潜堤	生態系や自然景観の保全に努め、散策等に配慮した施設整備を図る
	別府港海岸	北浜②地区	緩傾斜護岸 離岸堤、潜堤	観光客が散策し、地元住民と触れあえる親水性の高い海岸整備を行う
	別府港海岸	北浜①地区	緩傾斜護岸 離岸堤、潜堤	港湾利用に配慮し、水産強調型の施設整備を行う
	大分港海岸	西大分地区	護岸	高潮や越波による浸水被害を防止し、背後地の国道、家屋等の安全確保を図る
	大分港海岸	津留地区	護岸	高潮や津波の越波による浸水被害を防止し、背後の工業施設、家屋等の生活の安全確保を図る。
	佐賀関港海岸	金山地区	護岸	高潮や越波による浸水被害を防止し、背後地の国道、鉄道、家屋等の安全確保を図る
	佐伯港海岸	海崎・葛地区	護岸	高潮や越波による浸水被害を防止し、背後地の国道、家屋等の安全確保を図る
	佐伯港海岸	海崎地区	護岸	高潮や越波による浸水被害を防止し、背後地の工業地、国道、鉄道等の安全確保する。
	佐伯港海岸	大荒網代地区	護岸、消波堤	高潮や越波による浸水被害を防止し、通学路等の安全確保を図る

※大分県海岸保全施設整備基本計画書 平成22年3月改訂

7. 港湾整備事業計画

(港湾課)

種別	港湾名	地区名	施設名	事業量
重要港湾	中津港	田尻地区	水域施設	航路ほか V = 3,028千m <sup>3</sup>
			係留施設	岸壁 L = 240m
			臨港交通施設	臨港道路 L = 5,600m
	別府港	石垣地区	外郭施設	防波堤 L = 500m
		北浜地区	外郭施設	防波堤 L = 80m
	大分港	西大分地区	外郭施設	防波堤 L = 190m
			係留施設	岸壁 L = 230m
		大在西地区	外郭施設	防波堤 L = 270m
		大在地区	水域施設	泊地 V = 69千m <sup>3</sup>
			係留施設	岸壁 L = 220m
		坂ノ市地区	臨港交通施設	臨港道路 L = 1,100m
	津久見港	青江地区	外郭施設	波除堤 L = 50m
			係留施設	物揚場 L = 30m
		堅浦地区	係留施設	岸壁 L = 130m
			臨港交通施設	臨港道路 L = 375m
		徳浦地区	水域施設	泊地 V = 2千m <sup>3</sup>
			係留施設	物揚場 L = 140m
	佐伯港	海崎地区	水域施設	航路 V = 2千m <sup>3</sup>
			外郭施設	導流堤 L = 60m
		女島地区	水域施設	泊地ほか V = 560千m <sup>3</sup>
外郭施設			防波堤 L = 50m	
係留施設			岸壁 L = 280m	
地方港湾	高田港	呉崎地区	水域施設	泊地ほか V = 25千m <sup>3</sup>
			外郭施設	防波堤ほか L = 1,028m
			係留施設	岸壁 L = 100m
			臨港交通施設	臨港道路 L = 2,000m
	臼野港	臼野地区	外郭施設	防砂堤 L = 490m
	国東港	伊美地区	外郭施設	防波堤 L = 160m
	日出港	尖地区	外郭施設	防波堤 L = 40m
	臼杵港	下り松地区	水域施設	泊地ほか V = 100千m <sup>3</sup>
			外郭施設	防波堤ほか L = 588m
			係留施設	岸壁 L = 130m
臨港交通施設			臨港道路 L = 60m	

## 8. 漁港整備事業計画

(漁港漁村整備課)

事業名	漁港名	事業期間	施設名	事業量	事業費見込額 (百万円)	備考
地域水産物 供給基盤 整備事業	香々地漁港	H13~H25	外郭施設	L=545m	870	
			係留施設	L=95m		
			漁港施設用地	A=8,000m <sup>2</sup>		
	小計				870	
広域漁港 整備事業	小祝漁港	H13~H28	外郭施設	L=1,740m	2,490	
			水域施設	V=252,000m <sup>3</sup>		
			係留施設	L=220m		
			輸送施設	L=950m		
			漁港施設用地	V=123,450m <sup>3</sup>		
	長洲漁港	H13~H29	外郭施設	L=2,320m	3,967	
			水域施設	V=223,900m <sup>3</sup>		
			係留施設	L=100m		
	佐賀関漁港	H13~H28	外郭施設	L=1,010m	7,356	
			係留施設	L=640m		
			輸送施設	L=900m		
			漁港施設用地	V=120,200m <sup>3</sup>		
			漁港浄化施設	N=1式		
	蒲江漁港	H13~H23	外郭施設	L=286m	1,652	
			水域施設	V=17,920m <sup>3</sup>		
			係留施設	L=452m		
			輸送施設	L=360m		
			漁港施設用地	V=23,240m <sup>3</sup>		
	小計				15,465	
	合計					16,335

## 9. 海岸保全施設整備事業計画

(漁港漁村整備課)

事業名	種別	海岸名	事業主体	事業期間	事業概要	事業費(千円)	備考
海岸保全	高潮対策	霞ヶ浦漁港	佐伯市	H1~H25	護岸工L=2,204m	3,279,000	
		日代漁港	津久見市	H21~H26	護岸工L=237m	430,000	
		臼杵漁港	大分県	H22~H25	護岸工L=280m	200,000	
	小計					3,909,000	
合計						3,909,000	

# 10. 県所管道路整備事業計画

(道路課)

ビジョン	目標指標	指標の意味	将来	
			現状(平成21年)	平成27年度
生活の安全・安心を高める道路整備	緊急輸送道路における橋梁耐震補強率	地域防災計画に定める緊急輸送道路上の橋梁のうち、耐震補強の対策が完了した橋梁の割合	38%	70%
	緊急輸送道路におけるのり面対策等の対策率	地域防災計画に定める緊急輸送道路上ののり面における要対策箇所 <sup>※1</sup> のうち、土砂災害・落石を防止するのり面対策事業が完了した箇所の割合	29%	42%
	小規模集落から幹線道路へのアクセスが改善される集落数	幹線道路 <sup>※2</sup> へ県管理道路を総由してアクセスする集落のうち、その県管理道路に未改良区間を含む小規模集落 <sup>※3</sup> について、道路改良等によりアクセスが改善される集落数	178集落	90集落
	大分市中心部まで概ね60分力 カバー率(面積)	県総面積 <sup>※4</sup> に占める、大分市中心部(県庁)まで概ね60分以内に到達できる面積の割合	68%	70%
	高速道路ICに概ね30分力カバー率(面積)	県総面積に占める、大分県内の自動車専用道路ICまで概ね30分以内に到達できる面積の割合	75%	84%
	各市町村の中心部まで概ね30分力カバー率(面積)	県総面積に占める、地域の生活の中心の都市まで概ね30分以内に到達できる面積の割合	76%	77%
救命救急センターに概ね60分力カバー率(面積)	県総面積に占める、救命救急センター(3次医療施設)まで概ね60分以内に到達できる面積の割合	77%	82%	

(出典)『おおいの道構想21』大分県中長期道路整備計画(平成21年12月改訂)

- ※1 平成8年度に実施した点検結果による土砂災害・落石等の要対策箇所である1,442箇所
- ※2 県内の一般道のネットワークのうち、1次・2次ネットワークの道路
  - 1次・・・県内の生活圏中心地<sup>※4</sup>及び隣接県の主要都市の間を相互に連絡するもの
  - 2次・・・12の生活圏中心地とその周辺の人口集積地(旧58市町村の市街)を連絡するもの
- ※3 県内の自治区等約4,200のうち、高齢化率(65歳以上)が50%以上のもの
- ※4 H17国勢調査の基本単位区別面積表をベースに使用
- ※5 豊後高田市、国東市、別府市、大分市、臼杵市、佐伯市、豊後大野市、竹田市、玖珠町、日田市、中津市、宇佐市の中心市街地

# 11 農地防災事業計画

(農村基盤整備課)

事業名	地区名	施工場所	施工年度	事業内容
防災ダム事業	直川	佐伯市	H19～H23	洪水調節工
	今宮下池	杵築市	H21～H23	地震対策ため池
	黒岩上池	杵築市	H21～H24	地震対策ため池
	広瀬大池	杵築市	H21～H23	地震対策ため池
	白水	杵築市	H22～H24	地震対策ため池
	野狐谷	杵築市	H22～H25	地震対策ため池
	弘安寺	杵築市	H23～H26	地震対策ため池
ため池等整備事業	折戸	豊後大野市	H21～H24	ため池改修
	犬鼻池	国東市	H20～H24	ため池改修
	東谷	大分市	H21～H23	ため池改修
	第2細子	佐伯市	H21～H23	ため池改修
	黒井	豊後大野市	H21～H24	ため池改修
	鍋ヶ谷上池	宇佐市	H21～H23	ため池改修
	亀の甲・菅	国東市	H22～H25	ため池改修
	山の口池	日田市	H22～H24	ため池改修
	谷山上池	宇佐市	H22～H24	ため池改修
	中山大池	宇佐市	H23～H25	ため池改修
	恵良池	豊後高田市	H23～H25	ため池改修
	大原池	大分市	H23～H25	ため池改修
	細	大分市	H23～H25	水路橋改修
今津	中津市	H23～H25	排水機場改修	
地域ため池総合整備事業	北杵築	杵築市	H23～H27	ため池改修
農業用河川工作物 応急対策等事業	馬代	臼杵市	H21～H25	頭首工改修
	高柳	玖珠郡玖珠町	H20～H23	頭首工改修
	下谷川	佐伯市	H22～H24	頭首工改修
	白湯	佐伯市	H23～H23	頭首工改修
	堂ノ下	日田市	H23～H24	頭首工改修
	塩屋	国東市	H23～H23	頭首工改修
湛水防除事業	干拓第2	豊後高田市	H20～H25	排水機場改修
海岸保全施設整備事業	西国東	豊後高田市	S40～H30	堤防工
	西国東第2	豊後高田市	S51～H30	堤防工
	西国東第3	豊後高田市	S51～H30	根固工
	竹田津	国東市	S59～H24	堤防工
	岐部	国東市	H 4～H24	消波工・堤防工
	面木	国東市	H23～H27	樋門工・堤防工
	来浦	国東市	H23～H26	樋門工・護岸工
地すべり対策事業	花合野第1	由布市	H12～H24	地下水排除工・杭工等
	花合野第2	由布市	H15～H24	地下水排除工・杭工等
	田平第2	宇佐市	H15～H24	地下水排除工・杭工等
	坂ノ下第2	日田市	H20～H24	地下水排除工・杭工等
	桐木	玖珠郡九重町	H21～H25	地下水排除工・杭工等
	花合野第3	由布市	H23～H28	地下水排除工・杭工等
	赤石第5	日田市	H23～H27	地下水排除工・杭工等
地震対策ため池 緊急整備事業	榎峠溜池	大分市	H23～H23	ため池改修
	栗ヶ谷溜池	臼杵市	H23～H23	ため池改修
	竹峯	佐伯市	H23～H24	ため池改修
	剣の池	宇佐市	H23～H23	ため池改修

# 1. 大分県災害対策本部条例

(昭和37年10月19日 大分県条例第41号)

## (趣旨)

第一条 この条例は、災害対策基本法(昭和三十六年法律第二百二十三号)第二十三条第七項の規定に基づき、大分県災害対策本部に関し必要な事項を定めるものとする。

(平八条例九・一部改正)

## (組織)

第二条 災害対策本部長は、災害対策本部の事務を総括し、所部の職員を指揮監督する。

2 災害対策副本部長は、災害対策本部長を助け、災害対策本部長に事故があるときは、その職務を代理する。

3 災害対策本部員は、災害対策本部長の命を受け、災害対策本部の事務に従事する。

## (部)

第三条 災害対策本部長は、必要と認めるときは、災害対策本部に部を置くことができる。

2 部に属すべき災害対策本部員は、災害対策本部長が指名する。

3 部に部長を置き、災害対策本部長の指名する災害対策本部員がこれに当たる。

4 部長は、部の事務を掌理する。

## (現地災害対策本部)

第四条 現地災害対策本部に現地災害対策本部長及び現地災害対策本部員その他の職員を置き、災害対策副本部長、災害対策本部員その他の職員のうちから災害対策本部長が指名する者をもつて充てる。

2 現地災害対策本部長は、現地災害対策本部の事務を掌理する。

## (地方組織)

第五条 災害対策本部長は、地方における防災の推進を図るため必要があると認めるときは、災害対策本部に地区災害対策本部を置くことができる。

2 地区災害対策本部の組織、所管区域及び所掌事務は、災害対策本部長が定める。

## (雑則)

第六条 前各条に定めるもののほか、災害対策本部に関し必要な事項は、災害対策本部長が定める。

### 附 則

この条例は、昭和三十七年十一月一日から施行する。

### 附 則

この条例は、公布の日から施行する。

### 附 則(平成八年条例第九号)

この条例は、公布の日から施行する。



## 2. 大分県災害対策本部規程

昭和37年10月26日	災本訓令第1号制定
昭和38年 1月16日	〃 第1号一部改正
昭和40年 8月24日	〃 第3号 〃
昭和41年 4月 1日	〃 第1号 〃
昭和42年 7月18日	〃 第1号 〃
昭和45年 6月26日	〃 第1号 〃
昭和46年 4月 1日	〃 第1号 〃
昭和48年 7月24日	〃 第1号 〃
昭和63年 4月 1日	〃 第1号 〃
平成 2年 5月16日	〃 第1号 〃
平成 9年 7月25日	〃 第1号 〃
平成17年 8月25日	〃 第1号 〃
平成18年 4月 1日	〃 第1号 〃
平成19年 7月20日	〃 第1号 〃
平成20年 8月 1日	〃 第1号 〃
平成21年 4月 1日	〃 第1号 〃
平成22年 4月 1日	〃 第1号 〃

### (趣旨)

第1条 この規程は、大分県災害対策本部条例(昭和37年大分県条例第41号。以下「条例」という。)第5条第2項及び第6条の規定に基づき、大分県災害対策本部(以下「本部」という。)に関し必要な事項を定めるものとする。

### (本部の設置)

第2条 本部は、大分県防災センターに設置する。ただし、災害の規模、内容等に応じて、変更することができる。

### (副本部長)

第3条 災害対策副本部長(以下「副本部長」という。)は、副知事及び警察本部長をもつて充てる。

### (本部員)

第4条 災害対策本部員(以下「本部員」という。)は、別表第1に掲げる者をもつて充てる。

### (本部長の職務の代理)

第5条 災害対策本部長(以下「本部長」という。)に事故があるときは、副知事、警察本部長の順序により、本部長及び副本部長とともに事故があるときは、生活環境部長、

総務部長、危機管理監の順序によりその職務を代理する。

**(部の組織等)**

第6条 条例第3条第1項の規定により本部に置く部は、別表第2の上欄に掲げる部とし、それぞれ同表の中欄に掲げる部局（大分県部等設置条例（昭和27年大分県条例第71号）により設置された部、会計管理局、企業局、病院局、教育庁及び警察本部をいう。以下同じ。）が所管し、同表の下欄に掲げる事務を所掌する。ただし、特別な事情がある場合は、本部長の指定する部のみを置くことができる。

- 2 部に副部長を置き、部局の審議監（審議監を2人以上置く部局又は審議監を置かない部局にあつては、当該部局の長が指名した者）をもつて充てる。
- 3 副部長は、部長を補佐し、部長に事故があるときは、その職務を代理する。

**(班の設置)**

第7条 部に別表第3の中欄に掲げる班を置き、それぞれ同表の下欄に掲げる事務を所掌する。

- 2 班に班長、副班長及び班員（以下「要員」という。）を置き、別に定める者をもつて充てる。
- 3 班長は、部長の長の命を受けて班の事務を処理する。
- 4 副班長は、班長を補佐し、班長に事故があるときは、その職務を代理する。
- 5 班長は、班の事務を処理するに当たり、他の班に協力を求めることができる。

**(本部会議)**

第8条 本部に、本部会議を置く。

- 2 本部会議は、本部長、副本部長及び本部員をもつて構成し、次に掲げる事項について協議する。
  - (1) 災害応急対策の基本方針に関すること。
  - (2) 災害応急対策の重点項目の決定に関すること。
  - (3) 災害応急対策の進捗状況に関すること。
  - (4) 自衛隊の災害派遣に関すること。
  - (5) 広域的応援要請に関すること。
  - (6) 報道機関を通じた広報に関すること。
  - (7) その他必要と認める事項
- 3 本部会議は、必要に応じ本部長が招集し、本部長が議長となる。

**(総合情報室)**

第9条 災害に関する情報を一元的に掌握し、災害応急対策を円滑に処理するため、本部に総合情報室（以下「情報室」という。）を置く。

**(情報室の組織)**

第10条 情報室に総務班及び情報班を設置する。

第11条 情報室に情報室長、情報副室長及び室員を置き、前条の規定により設置する班に班長、副班長及び班員を置く。

- 2 情報室長は防災危機管理課長を、情報副室長は消防保安室長をもつて充てる。
- 3 班長及び副班長は、情報室長の指名する者をもつて充てる。
- 4 情報室員については、別に定める。

#### (情報室長等の職務)

第12条 情報室長は、本部長の命を受け、情報室の事務を掌理する。

- 2 情報副室長は、情報室長を補佐し、情報室長に事故があるときは、その職務を代理する。
- 3 班長は、情報室長の命を受け、次条に規定する情報室の事務の一部を処理する。
- 4 副班長は、班長を補佐し、班長に事故があるときはその職務を代理する。

#### (情報室の事務)

第13条 情報室の事務は、次のとおりとする。

- 1 本部会議の事務処理に関する事項
- 2 災害に関する情報の一元的な収集及び管理に関する事項
- 3 被害状況等の収集、集計、報告及び公表に関する事項
- 4 大分県防災会議及び指定地方行政機関等との連絡に関する事項
- 5 各対策部に重複する重要事項に係る連絡調整に関する事項
- 6 広報すべき事項の整理に関する事項
- 7 その他本部の運営に関し必要な事項

#### (被災者支援室)

第14条 本部長は、物資の供給又はボランティア活動に関する災害応急対策を円滑に処理するため必要があると認めるときは、本部に被災者支援室（以下「支援室」という。）を設置することができる。

#### (支援室の組織)

第15条 支援室に、物資供給調整班及びボランティア支援班を設置する。ただし、特別な事情がある場合は、本部長の指定する班のみを設置することができる。

第16条 支援室に支援室長、支援副室長及び室員を置き、前条の規定により設置する班に班長及び班員を置く。

- 2 支援室長は福祉保健企画課総務企画監を、支援副室長は生活環境企画課総務企画監をもつて充てる。
- 3 物資供給調整班の班長は地域福祉推進室の職員のうちから支援室長の指名する者を、ボランティア支援班の班長は防災危機管理課の職員のうちから支援室長の指名する者をもつて充てる。

4 支援室員については、別に定める。

**(支援室長等の職務)**

第17条 支援室長は、本部長の命を受け、支援室の事務を掌理する。

2 支援副室長は、支援室長を補佐し、支援室長に事故があるときは、その職務を代理する。

3 班長は、支援室長の命を受け、次条第1項又は第2項に規定する事務を処理する。

**(物資供給調整班及びボランティア支援班の事務)**

第18条 物資供給調整班の事務は、次のとおりとする。

- (1) 市町村等が必要とする物資の品目、数量等の把握に関する事項
- (2) 調達可能な物資の品目、数量等の把握に関する事項
- (3) 市町村等への物資供給の計画の作成及び進行管理に関する事項
- (4) その他物資供給に関し必要な事項

2 ボランティア支援班の事務は、次のとおりとする。

- (1) ボランティア活動に関する総合調整活動への支援に関する事項
- (2) ボランティア活動に必要な情報の提供に関する事項
- (3) ボランティアの活動拠点の提供に関する事項
- (4) ボランティア活動拠点において必要とする各種活動資機材の提供に関する事項
- (5) その他ボランティア活動への支援に関し必要な事項

**(地区本部の設置)**

第19条 条例第5条第1項の規定により本部に置く地区災害対策本部（以下「地区本部」という。）の名称、位置及び所管区域は、別表第4のとおりとする。ただし、特別な事情のある場合は、本部長の指定する地区本部のみを置くことができる。

2 地区本部は、原則としてその所管区域内に所在する地方機関をもつて組織する。

**(地区本部長等)**

第20条 地区本部に、地区災害対策本部長（以下「地区本部長」という。）、地区災害対策副本部長（以下「地区副本部長」という。）及び地区災害対策本部員（以下「地区本部員」という。）を置く。

2 地区本部長は、振興局長をもつて充てる。

3 地区副本部長は、別に定める職員をもつて充てる。

4 地区本部員は、地区本部長及び地区副本部長を除く当該地区本部に属する地方機関の長をもつて充てる。

5 地区本部長は、本部長（第24条の規定により現地災害対策本部を設置した場合にあつては、原則として現地災害対策本部長）の命を受け、地区本部の事務を総括し、所部の職員を指揮監督する。

6 地区副本部長は、地区本部長を補佐し、地区本部長に事故があるときは、地区副本部長のうちからあらかじめ地区本部長が指定した順序により、その職務を代理する。

**(地区本部の所掌事務)**

第21条 地区本部の所掌事務は、次のとおりとする。

- 1 地区内の地方機関の所掌事務に関する災害情報の収集及び伝達に関すること。
- 2 地区内の災害応急対策の重点項目に関すること。
- 3 地区内の災害応急対策の進捗状況に関すること。
- 4 災害対策本部との連絡調整に関すること。
- 5 地区内の被災市町村への支援に関すること。
- 6 地区内の災害の発生の防止及び被害の拡大の防止に関すること。
- 7 他地区への応援に関すること。
- 8 その他必要な事項に関すること。

**(地区本部の組織)**

第22条 災害に関する情報を一元的に掌握し、災害応急対策を円滑に処理するため、地区本部に地区情報室を置く。

- 2 地区情報室に地区情報室長、地区情報副室長及び地区情報室員を置く。
- 3 地区情報室長は、振興局次長をもつて充てる。
- 4 地区情報副室長及び地区情報室員は、別に定める職員をもつて充てる。
- 5 地区本部長は、必要があると認めるときは、地区本部会議及び地区対策部を設置することができる。

**(地区本部の運営等)**

第23条 第19条から前条までに定めるもののほか、地区本部の運営等に関し必要な事項は、本部長の定める基準に従い、地区本部長が定める。

**(現地災害対策本部の設置)**

第24条 本部長は、激甚な災害が発生した地域が本部から遠隔の場合又は地区本部との通信連絡に円滑を欠く場合で、災害の規模その他の状況により災害応急対策を強力に推進する必要があると認めるときは、当該地域に現地災害対策本部(以下「現地本部」という。)を設置することができる。

**(現地本部の組織)**

第25条 現地本部に、現地災害対策本部長(以下「現地本部長」という。)、現地災害対策副本部長(以下「現地副本部長」という。)及び現地災害対策本部員(以下「現地本部員」という。)を置く。

- 2 現地本部長は、副知事、本部員(警察本部長を除く。)及び副部長のうちから本部長が指名する。
- 3 現地副本部長は、関係する地区の地区本部長及び地区副本部長のうちから本部長が指名する。
- 4 現地本部員は、関係部の要員及び関係する地区の地区本部員のうちから本部長が指

名する。

**(現地本部の分掌事務)**

第26条 現地本部の所掌事務は、次のとおりとする。

- 1 県が実施すべき災害応急対策の優先項目の決定に関する事項
- 2 市町村が実施すべき災害応急対策の指導方針の決定及び指示に関する事項
- 3 市町村及び防災関係機関等から県に対する災害応急対策の要望等の処理に関する事項
- 4 効果的な地区本部組織の変更決定及び他県等からの応援要員の指揮に関する事項
- 5 その他災害応急対策に関し、緊急に処理すべき事案の処理方針の決定に関する事項
- 6 本部への連絡、報告等に関する事項

**(配備体制)**

第27条 本部長は、本部を設置する場合には、災害等の状況に応じて、本部の配備体制を決定する。

2 本部の配備体制は、次のとおりとする。

(1) 第1次体制

災害に関する情報の収集・伝達、特に緊急を要する災害予防又は災害応急対策を実施する体制。本庁各部署及び各地方機関の要員数（以下「要員数」という。）の目安は、おおむね2割の職員とし、要員については本庁各部署及び各地方機関であらかじめ定める。

(2) 第2次体制

災害の拡大に応じて第1次体制を強化し、災害の経過に応じて集中的・総合的な災害応急対策を実施する体制。要員数の目安はおおむね5割の職員とし、要員については本庁各部署及び各地方機関であらかじめ定める。

(3) 第3次体制

第2次体制を強化し、強力・総合的な災害応急対策を実施する体制。全職員を配備する。

**(本部の解散)**

第28条 本部長は、気象情報や被害状況等により、本部による災害対応を継続する必要がないと認められるときは、本部を解散する。

**(補則)**

第29条 この規程に定めるもののほか、本部に関し必要な事項は、本部長が定める。

別表第1 (第4条関係)

総務部長
企画振興部長
福祉保健部長

生活環境部長
商工労働部長
農林水産部長
土木建築部長
会計管理者
企業局長
病院局長
教育長
警察本部長
危機管理監

別表第2 (第6条関係)

部の名称	所管部局	部の事務
総務対策部	総務部	1. 職員の災害派遣に関する事項 2. 災害対策予算に関する事項 3. 被災職員に対する援助に関する事項 4. その他総務部の分掌事務に係る災害予防及び災害応急対策に関する事項
企画振興対策部	企画振興部	1. 外国人に対する支援に関する事項 2. その他企画振興部の分掌事務に係る災害予防及び災害応急対策に関する事項
福祉保健対策部	福祉保健部	1. 災害救助に関する事項 2. 義援金及び見舞金の配分並びに義援物資及び見舞物資の受付、保管、配分並びに輸送に関する事項 3. 災害救助法の規定による緊急輸送に関する事項 4. 医療及び防疫に関する事項 5. その他福祉保健部の分掌事務に係る災害予防及び災害応急対策に関する事項
生活環境対策部	生活環境部	1. 生活関連物資の調査及び監視に関する事項 2. 飲料水の供給の指導及び連絡調整に関する事項 3. 防災ヘリコプターの運航に関する事項 4. 自衛隊の災害派遣に関する事項 5. その他生活環境部の分掌事務に係る災害予防及び災害応急対策に関する事項
商工労働対策部	商工労働部	1. 被災中小企業者に対する融資のあつせんに関する事項 2. 救済用物資等の確保供給の協力に関する事項 3. 労働力の確保及び供給に関する事項

		4. その他商工労働部の分掌事務に係る災害予防及び災害応急対策に関する事項
農林水産対策部	農林水産部	1. 応急食糧の確保及び配給に関する事項 2. 農産物及び畜産物に対する応急措置に関する事項 3. 農地及び農業用施設の応急復旧に関する事項 4. 応急木材の確保、供給及びあつせんに関する事項 5. 林産物及び水産物に対する応急措置に関する事項 6. 林道、林地及び治山関係施設の応急復旧に関する事項 7. 漁港その他の水産関係施設の応急復旧に関する事項 8. その他農林水産部の分掌事務に係る災害予防及び災害応急対策に関する事項
土木建築対策部	土木建築部	1. 土木関係施設等の応急復旧に関する事項 2. 水防に関する事項 3. その他土木建築部の分掌事務に係る災害予防及び災害応急対策に関する事項
会計管理対策部	会計管理局	1. 義援金及び見舞金の受付、保管及び出納に関する事項 2. 庁舎の防護に関する事項 3. 庁用自動車の管理に関する事項 4. その他会計管理局の分掌事務に係る災害予防及び災害応急対策に関する事項
企業対策部	企業局	企業局の分掌事務に係る災害予防及び災害応急対策に関する事項
病院対策部	病院局	病院局の事務分掌に係る災害予防及び災害応急対策に関する事項
文教対策部	教育庁	1. 公立学校の児童及び生徒の応急の教育に関する事項 2. 公立学校の施設及び設備の応急復旧に関する事項 3. その他教育庁の所掌事務に係る災害予防及び災害応急対策に関する事項
警備対策部	警察本部	1. 生命、身体及び財産の保護に関する事項 2. 犯罪の予防及び捜査並びに犯人の逮捕に関する事項 3. 交通の指導及び取締り並びに緊急輸送の確保に



	関する事項 4. その他警察本部の所掌事務に係る災害予防及び災害応急対策に関する事項
--	---

別表第3 (第7条関係)

部の名称	班の名称	班の事務
総務対策部	知事班	本部長及び副本部長の秘書に関すること。
	行政企画班	1. 総務対策部の総括に関すること。 2. 総務対策部内の連絡調整に関すること。 3. 県有財産の被害状況調査に関すること。
	県政情報班	1. 災害関係文書及び物品の受理、配布、発送に関すること。 2. 災害関係文書の印刷に関すること。
	人事班	1. 災害時における職員の動員に関すること。 2. 職員の災害派遣に関すること。 3. 国及び他の都道府県の職員の派遣要請に関すること。 4. 災害従事職員の公務災害に関すること。 5. 職員の健康管理に関すること。 6. 職員の罹災状況等に関すること。
	財政班	災害対策に係る予算措置に関すること。
	税務班	災害による県税の減免等に関すること。
	市町村振興班	1. 罹災市町村の行財政の助言等に関すること。 2. 市町村の緊急資金のあつせんに関すること。
	総務事務センター班	他班の応援協力に関すること。
企画振興対策部	政策企画班	1. 企画振興対策部の総括に関すること。 2. 企画振興対策部内の連絡調整に関すること。 3. 外国人の罹災状況調査及び災害対策に関すること。
	文化スポーツ振興班	他班の応援協力に関すること。
	広報広聴班	1. 県民に対する広報に関すること。 2. 報道機関との連絡に関すること。 3. 災害記録に関すること。
	統計調査班	他班の応援協力に関すること。
	観光・地域振興班	1. 観光施設の被害調査及び災害対策に関すること。 2. 観光客等の罹災状況調査及び災害対策に関すること。

	総合交通対策班	災害時の交通対策に関すること。
	東京事務所班	国及び関係機関等との連絡調整に関すること。
	大阪事務所班	国及び関係機関等との連絡調整に関すること。
	福岡事務所班	国及び関係機関等との連絡調整に関すること。
福祉保健対策部	福祉保健企画班	<ol style="list-style-type: none"> <li>1. 福祉保健対策部の総括に関すること。</li> <li>2. 福祉保健対策部内の連絡調整に関すること。</li> <li>3. 災害救助法に関すること。</li> <li>4. 国、日赤等関係機関との連絡調整に関すること。</li> <li>5. 義援金及び見舞金の配分に関すること。</li> <li>6. 義援物資及び見舞物資に関すること。</li> <li>7. 救助物資の調達、輸送に関すること。</li> <li>8. 保護施設等の被害調査及び災害対策に関すること。</li> </ol>
	医療政策班	<ol style="list-style-type: none"> <li>1. 公的病院等における医療救護班の編成及び派遣に関すること。</li> <li>2. 民間医療機関の医療救護派遣要請に関すること。</li> <li>3. 医療関係機関（介護老人保健施設、精神科病院を除く。）の被害調査に関すること。</li> <li>4. 罹災者の応急医療に関すること。</li> <li>5. 医師会、看護協会等関係団体との連絡調整に関すること。</li> <li>6. 医薬品及び衛生材料の調達等に関すること。</li> </ol>
	健康対策班	<ol style="list-style-type: none"> <li>1. 防疫対策に関すること。</li> <li>2. 被災者の保健・栄養指導及び心のケア等に関すること。</li> </ol>
	高齢者福祉班	<ol style="list-style-type: none"> <li>1. 老人福祉施設及び介護老人保健施設等の被害調査及び災害対策に関すること。</li> <li>2. 罹災高齢者に関すること。</li> </ol>
	こども子育て支援班	<ol style="list-style-type: none"> <li>1. 児童福祉施設及び母子福祉施設の被害調査及び災害対策に関すること。</li> <li>2. 罹災児童及び罹災母子世帯に関すること。</li> <li>3. 母子福祉資金の貸付に関すること。</li> </ol>
	障害福祉班	<ol style="list-style-type: none"> <li>1. 障害者（児）福祉施設等の被害調査及び災害対策に関すること。</li> <li>2. 罹災障害者（児）に関すること。</li> </ol>

		<ul style="list-style-type: none"> <li>3. 精神科病院の被害調査及び災害対策に関すること。</li> <li>4. 社会復帰施設等の被害調査に関すること。</li> <li>5. 罹災精神障害者に関すること。</li> </ul>
生活環境対策部	生活環境企画班	<ul style="list-style-type: none"> <li>1. 生活環境対策部の総括に関すること。</li> <li>2. 生活環境対策部内の連絡調整に関すること。</li> <li>3. 温泉地の被害調査に関すること。</li> </ul>
	地球環境対策班	他班の応援協力に関すること。
	県民生活・男女共同参画班	<ul style="list-style-type: none"> <li>1. 物資の価格需給動向の実態調査等に関すること。</li> <li>2. 被災者のための消費生活相談窓口の設置に関すること。</li> <li>3. 被災女性のための相談窓口の設置に関すること。</li> </ul>
	私学振興・青少年班	<ul style="list-style-type: none"> <li>1. 私立学校の被害調査及び災害対策に関すること。</li> <li>2. 公立大学法人大分県立看護科学大学・公立大学法人大分県立芸術文化短期大学の被害調査及び災害対策に関すること。</li> </ul>
	食品安全・衛生班	<ul style="list-style-type: none"> <li>1. 災害時の食品衛生に関すること。</li> <li>2. と畜施設の被害調査に関すること。</li> <li>3. 火葬場施設に関すること。</li> </ul>
	環境保全班	<ul style="list-style-type: none"> <li>1. 飲料水の供給指導及び連絡調整に関すること。</li> <li>2. 水道施設の被害調査及び災害対策に関すること。</li> <li>3. 環境汚染調査及び対策に関すること。</li> </ul>
	廃棄物対策班	災害時の廃棄物対策に関すること。
	防災危機管理班	<ul style="list-style-type: none"> <li>1. 災害対策基本法に関すること。</li> <li>2. 自衛隊の災害派遣に関すること。</li> <li>3. 消防の相互応援及び連絡調整に関すること。</li> <li>4. 危険物、ガス及び火薬類の災害対策に関すること。</li> <li>5. 災害時における通信連絡体制に関すること。</li> <li>6. 防災ヘリコプターに関すること。</li> <li>7. 被災者生活再建支援法に関すること。</li> <li>8. 被災調査団に関すること。</li> </ul>
	人権・同和対策班	<ul style="list-style-type: none"> <li>1. 隣保館等の被害調査に関すること。</li> <li>2. 他班の応援協力に関すること。</li> </ul>
商工労働対策部	商工労働企画班	<ul style="list-style-type: none"> <li>1. 商工労働対策部の総括に関すること。</li> <li>2. 商工労働対策部内の連絡調整に関すること。</li> </ul>

		<ul style="list-style-type: none"> <li>3. 中小企業の被害調査及び金融対策に関すること。</li> <li>4. 調味料、副食品等の食料品の供給あつせんに関すること。</li> <li>5. 被服、寝具等の生活必需品の供給あつせんに関すること。</li> <li>6. 物資等の強制調達措置の総合調整に関すること。</li> </ul>
	工業振興班	鉱工業関係の被害調査及び災害対策に関すること。
	情報政策班	電子情報機器等関係施設の被害調査及び災害対策に関すること。
	商業・サービス業振興班	商店街等の被害調査に関すること。
	企業立地推進班	立地企業の被害調査に関すること。
	労政福祉班	他班の応援協力に関すること。
	雇用・人材育成班	<ul style="list-style-type: none"> <li>1. 災害時における労働者対策に関すること。</li> <li>2. 災害対策に要する労働力の確保に関すること。</li> <li>3. 県立工科短期大学校、職業能力開発校等の被害調査及び災害対策に関すること。</li> </ul>
農林水産対策部	農林水産企画班	<ul style="list-style-type: none"> <li>1. 農林水産対策部の総括に関すること。</li> <li>2. 農林水産対策部内の連絡調整に関すること。</li> <li>3. 農林水産物の被害調査に関すること。</li> </ul>
	団体指導・金融班	<ul style="list-style-type: none"> <li>1. 農協等の共同利用施設の被害調査及び災害対策に関すること。</li> <li>2. 罹災農家に対する金融対策に関すること</li> </ul>
	研究普及班	<ul style="list-style-type: none"> <li>1. 災害時の農作物等の技術指導に関すること。</li> <li>2. 被害農家の営農指導に関すること。</li> <li>3. 漁業調査船の運用に関すること。</li> </ul>
	農山漁村・担い手支援班	<ul style="list-style-type: none"> <li>1. 県立農業大学校の被害調査及び災害対策に関すること。</li> <li>2. 応急食糧（米穀）の確保及び配給に関すること。</li> <li>3. 米麦の被害調査に関すること。</li> </ul>
	おおいたブランド推進班	<ul style="list-style-type: none"> <li>1. 応急食料（野菜・果実等）の確保及び配給に関すること。</li> <li>2. 園芸作物等の被害調査に関すること。</li> <li>3. 病害虫の防除に関すること。</li> <li>4. 果樹、野菜、花き及び栽培施設の被害調査及び災害対策に関すること。</li> </ul>

		5. 野菜類の流通対策及び供給あつせんに関する こと
	畜産振興班	1. 家畜、畜産施設及び飼料作物の被害調査及び 災害対策に関すること。 2. 乳製品等の供給あつせんに関すること。
	農村整備計画班	土地改良財産の被害調査及び災害対策に関す ること。
	農村基盤整備班	農地及び農業用施設等の被害調査及び災害対 策に関すること。
	林務管理班	1. 林道の被害調査及び復旧対策に関すること。 2. 災害対策用木材、製材品の供給あつせんに関 すること。 3. 林産物の被害調査に関すること。 4. 森林組合による災害支援に関すること。
	森林保全班	1. 応急木材の確保、供給及びあつせんに関する こと。 2. 林地荒廃施設、治山施設及び林地崩壊等の被 害調査に関すること。 3. 民有林野等の被害調査及び災害対策に関する こと。
	漁業管理班	1. 応急食料（魚介類）の確保及び配給に関する こと。 2. 緊急輸送用漁船の確保に関すること。 3. 漁業取締船の運用に関すること。 4. 漁業協同組合の災害支援に関すること。 5. 水産加工品の確保に関すること。 6. 漁業の災害対策に関すること。
	水産振興班	水産関係施設等の被害調査及び災害対策に関 すること。
	漁港漁村整備班	漁港施設及び海岸保全施設の被害調査及び災 害対策に関すること。
土木建築対策 部	土木建築企画班	1. 土木建築対策部の総括に関すること（建設政 策班の業務を除く。）。 2. 土木建築対策部内の連絡調整に関すること。 3. 建設業者及び応急復旧用資機材の確保に関す ること。
	建設政策班	1. 土木建築対策部内の被害調査及び被害対策の 調整に関すること。 2. 本部及び他の対策部との連絡調整に関するこ と。

	用地対策班	災害対策用地の確保に関すること。
	道路班	1. 道路及び橋梁の被害調査及び災害対策に関すること。 2. 災害時における道路及び橋梁の使用に関すること。 3. 緊急輸送道路の確保に関すること。
	河川班	1. 水防本部及び水防活動に関すること。 2. 河川、海岸の被害調査及び災害対策に関すること。 3. 災害時の水資源に関すること。
	港湾班	1. 港湾の被害調査及び災害対策に関すること。 2. 高潮対策に関すること。 3. 緊急海運施設の確保に関すること。
	砂防班	砂防関係施設等の被害調査及び災害対策に関すること。
	都市計画班	1. 都市施設（街路）の被害調査及び災害対策に関すること。 2. 災害時の土地対策に関すること。
	公園・生活排水班	1. 都市施設（公園）の被害調査及び災害対策に関すること。 2. 下水道及びその他の生活排水処理施設の被害調査及び災害対策に関すること。
	建築住宅班	1. 県営住宅の被害調査及び災害対策に関すること。 2. 住宅関係融資に関すること。 3. 応急仮設住宅の建設に関すること。 4. 応急危険度判定に関すること。
	施設整備班	1. 建築物の技術指導に関すること。 2. 県有建築物（住宅を除く。）の被害調査に関すること。
	高速道対策班	高速道路及び直轄道路の情報収集に関すること。
会計管理対策部	会計班	1. 会計管理対策部の総括に関すること。 2. 会計管理対策部内の連絡調整に関すること。 3. 義援金及び見舞金の受付、保管及び出納に関すること。
	用度管財班	1. 県庁舎本館、県庁舎別館及び県庁舎新館の被害調査及び対策に関すること。 2. 本庁用電話施設等の整備に関すること。 3. 災害時の庁用自動車の管理に関すること。

		4. 本部必要物品の緊急調達に関する事
企業対策部	総務班	1. 企業対策部の総括に関する事。 2. 企業対策部内の連絡調整に関する事。
	電気事業班	電気事業に係る各施設の維持管理に関する事。
	工業用水道事業班	工業用水道事業に係る各施設の維持管理に関する事。
病院対策部	病院班	1. 県立病院施設の被害調査及び災害対策に関する事。 2. 災害拠点病院（大分県立病院、大分県立三重病院）に関する事。
文教対策部	教育改革・企画班	1. 文教対策部の総括に関する事。 2. 文教対策部内の連絡調整に関する事。 3. 報道機関との連絡に関する事。
	教育人事班	1. 災害時における職員の動員に関する事。 2. 職員の災害派遣に関する事。 3. 国及び他の都道府県の職員の派遣要請に関する事。 4. 災害従事職員の公務災害に関する事。 5. 職員の被災状況に関する事。
	教育財務班	1. 学校教育施設の被害調査及び災害対策に関する事。 2. 県立学校の被災者の授業料等免除に関する事。
	福利班	1. 職員の健康管理に関する事。 2. 職員の罹災状況調査及び見舞金等に関する事。 3. 職員宿舎・職員住宅の被害調査及び災害対策に関する事。
	義務教育班	1. 市町村立学校の被災調査及び復旧に関する事。 2. 市町村立学校の応急措置に関する事。
	特別支援教育班	特別支援学校の被害調査及び災害対策に関する事。
	高校教育班	1. 県立学校の被災調査及び復旧に関する事。 2. 県立学校の応急措置に関する事。
	社会教育班	1. 所管する施設の利用者の安全確保に関する事。 2. 所管の教育機関（市町村施設を含む）の被災調査、復旧及び災害対策に関する事。

	人権・同和教育班	他班の応援協力に関する事。
	文化班	<ol style="list-style-type: none"> <li>1. 所管する施設の利用者の安全確保に関する事。</li> <li>2. 所管の教育機関等の被災調査、復旧及び災害対策に関する事。</li> <li>3. 文化財の被災調査、復旧及び災害対策に関する事。</li> </ol>
	体育保健班	<ol style="list-style-type: none"> <li>1. 幼児・児童・生徒の安全対策に関する事。</li> <li>2. 所管する施設の利用者の安全確保に関する事。</li> <li>3. 学校体育施設の被災調査、復旧及び災害対策に関する事。</li> <li>4. 所管の教育機関の被災調査、復旧及び災害対策に関する事。</li> <li>5. 学校給食施設の被災調査及び復旧に関する事。</li> </ol>
警備対策部	総括・実施班	<ol style="list-style-type: none"> <li>1. 警備対策部の総括に関する事。</li> <li>2. 警備部隊の編成、運用に関する事。</li> <li>3. 避難誘導、救出救助に関する事。</li> <li>4. 警察庁、管区警察局、他都道府県警察との報告連絡に関する事。</li> <li>5. 他の都道府県警察に対する援助の要求に関する事。</li> <li>6. 被災署への支援部隊の編成、運用に関する事。</li> <li>7. 地象、気象及び津波伝達に関する事。</li> </ol>
	交通対策班	<ol style="list-style-type: none"> <li>1. 交通情報の収集及び分析に関する事。</li> <li>2. 各種交通機関との連絡調整に関する事。</li> <li>3. 避難道路等交通の秩序に関する事。</li> <li>4. 交通規制の実施と緊急通行路の確保に関する事。</li> <li>5. 道路標識の整備補修に関する事。</li> <li>6. 主要道路における交通指導取締りに関する事。</li> <li>7. 緊急通行車両の輸送に関する事。</li> <li>8. 災害時の免許事務に関する事。</li> </ol>
	生活安全班	<ol style="list-style-type: none"> <li>1. 航空隊の運用に関する事。</li> <li>2. 避難所対策に関する事。</li> <li>3. 被災地における各種犯罪の予防に関する事。</li> </ol>



	<ul style="list-style-type: none"> <li>4. 行方不明者の相談、捜索、手配に関する事。</li> <li>5. 被災地における迷い子の保護に関する事。</li> <li>6. 被災者情報の収集に関する事。</li> <li>7. 危険物、銃砲刀剣類等の取締りに関する事。</li> <li>8. 暴利行為などの経済事案の取締りに関する事。</li> <li>9. 警備業、地域安全協力隊の指導、連絡、調整に関する事。</li> <li>10 困りごと相談に関する事。</li> </ul>
捜査班	<ul style="list-style-type: none"> <li>1. 死体の見分・検視に関する事。</li> <li>2. 捜査情報の収集及び分析に関する事。</li> <li>3. 犯罪捜査に関する事。</li> <li>4. 現場鑑識に関する事。</li> <li>5. 身元不明者の捜査・手配に関する事。</li> </ul>
広報・渉外班	広報に関する事。
装備・補給救護班	<ul style="list-style-type: none"> <li>1. 装備資器材の応援要請及び受援装備資器材の受入れ配分に関する事。</li> <li>2. 車両・船舶の借上げに関する事。</li> <li>3. 有線通信施設の被害状況の把握に関する事。</li> <li>4. 宿舎及び補給に関する事。</li> <li>5. 警察施設の被害調査、救援救護に関する事。</li> <li>6. 職員家族の被害調査、救援救護に関する事。</li> <li>7. 医療、厚生に関する事。</li> </ul>
通信班	<ul style="list-style-type: none"> <li>1. 通信施設の装備、管理、運用に関する事。</li> <li>2. 警察通信施設の被害調査、復旧に関する事。</li> <li>3. 通信関係機関との連絡・調整に関する事。</li> </ul>

別表第4(第19条関係)

名 称	位 置	所 管 区 域
東部地区災害対策本部	東部振興局	東国東郡、速見郡、別府市、杵築市、国東市
中部地区災害対策本部	中部振興局	大分市、臼杵市、津久見市、由布市
南部地区災害対策本部	南部振興局	佐伯市
豊肥地区災害対策本部	豊肥振興局	竹田市、豊後大野市
西部地区災害対策本部	西部振興局	玖珠郡、日田市
北部地区災害対策本部	北部振興局	中津市、豊後高田市、宇佐市

### 3. 大分県災害対策本部等運営要綱

平成17年8月25日制定

平成18年4月1日一部改正

平成22年5月28日一部改正

#### 第1章 総則

##### (趣旨)

第1条 この要綱は、自然災害、事故災害その他の災害の発生時等における災害応急対策を、総合的かつ統一的に処理するために必要な事項を定める。

##### (災害対策事務の処理原則)

第2条 災害対策事務は、原則として他のすべての事務に優先し、迅速かつ的確に処理するとともに、災害対策基本法（昭和36年法律第223号）、災害救助法（昭和22年法律第118号）、消防法（昭和23年法律第186号）、水防法（昭和24年法律第193号）、石油コンビナート等災害防止法（昭和50年法律第84号）その他関係法令の規定によるもののほか、大分県地域防災計画及び大分県石油コンビナート等防災計画並びにこの要綱の定めるところにより処理しなければならない。

##### (活動体制の原則)

第3条 自然災害や事故災害等が発生し、又は発生することが予想される場合、災害応急対策を迅速かつ的確に実施するため、災害対策本部を設置する。  
なお、災害対策本部の設置前又は設置されない場合には、災害の種類及び規模等に応じ災害警戒本部又は災害対策連絡室を設置し、災害応急対策等所要の措置を講ずる。

##### (防災連絡員の配置)

第4条 災害対策事務に関する連絡調整を行うため、各所属ごとに防災連絡員を置く。  
2 防災連絡員は、原則として庶務を担当する班又は係を総括する職員をもって充てる。  
3 防災連絡員は、勤務時間外においても常時その連絡方法を明らかにしておかなければならない。

##### (執務体制)

第5条 災害対策事務を処理する執務体制は、準備体制、警戒体制及び非常体制とする。  
2 準備体制は、災害対策連絡室の執務体制とし、災害の状況に応じてすみやかに災害警戒本部又は災害対策本部の設置に移行できる体制とする。  
3 警戒体制は、災害警戒本部の執務体制とし、災害の状況に応じてすみやかに災害対策本部の設置に移行できる体制とする。  
4 非常体制は、災害対策本部の執務体制とする。

#### 第2章 災害対策連絡室

##### (災害対策連絡室の設置)

第6条 生活環境部防災危機管理課長は、災害が発生し又は発生するおそれがある場合において、災害応急対策を迅速かつ的確に実施する必要があると認めるときは、大分

県災害対策連絡室（以下「連絡室」という。）を県庁舎新館の大分県防災センター（以下「防災センター」という。）に設置する。

- 2 前項の規定に基づく連絡室の設置は、次の各号のいずれかに該当する場合に行う。
  - (1) 大分地方気象台が県の全域又は一部の地域に気象業務法の警報（大雨、洪水、暴風、暴風雪、大雪、高潮）を公表したとき（ただし、海上警報は除く。）。
  - (2) 福岡管区気象台が県内で震度4を観測し、公表したとき。
  - (3) 福岡管区気象台が津波予報区の大分県瀬戸内海沿岸又は大分県豊後水道沿岸に津波注意報を公表したとき。
  - (4) 福岡管区気象台が九重山、鶴見岳・伽藍岳、又は由布岳に係る火口周辺警報を公表したとき。
  - (5) その他異常な自然現象等により災害が発生し、又は発生するおそれがあり、災害応急対策を実施する必要があるとき。
  - (6) 海上事故、航空機事故、列車事故及び爆発、火事等を原因とした災害が発生し、又は発生するおそれがあり、災害応急対策を実施する必要があるとき。
  - (7) その他、特に必要と認めるとき。

#### (連絡室の所掌事務)

第7条 連絡室は、次に掲げる事項を処理する。

- (1) 災害情報の収集及び伝達に関すること。
- (2) 市町村等の対処態勢・活動状況の把握に関すること。
- (3) 関係機関等に対する災害対策上の通報に関すること。
- (4) その他、特に必要な事項に関すること。

#### (連絡室の要員)

第8条 連絡室に、室長、副室長及び室員を置く。

- 2 室長は、生活環境部防災危機管理課長をもって充てる。
- 3 副室長は、消防保安室長をもって充てる。
- 4 室員は、次の防災危機管理課職員及び防災関係課職員をもって充てる。
  - (1) 防災センターで災害対策事務に従事する室員  
防災危機管理課・消防保安室5名、福祉保健企画課・地域福祉推進室1名、農村基盤整備課1名、森林保全課1名、道路課・道路整備促進室1名、河川課1名、砂防課1名、警備第二課1名（12名）
  - (2) 室長の指示により、必要に応じて防災センターで災害対策事務に従事する室員  
行政企画課1名、政策企画課1名、広報広聴課1名、福祉保健企画課1名、生活環境企画課1名、商工労働企画課1名、農林水産企画課1名、土木建築企画課1名、会計課1名、企業局総務課1名、病院局病院局長室1名、教育庁教育改革・企画課1名（12名）
- 5 室長は、災害の状況に応じて室員を増員することができる。

#### (連絡室の要員の参集)

第9条 前条第4項(1)に定める要員は、防災センターに参集する。

- 2 前条第4項(2)に定める要員は、各部局の判断により、各所属に参集する。ただし、室長の指示があるときは、防災センターに参集する。

**(各部局の対応)**

第10条 大分県部等設置条例(昭和27年大分県条例第71号)により設置された部、会計管理局、企業局、病院局、教育庁及び警察本部(以下「部局」という。)の長(以下「部局長」という。)は、災害の状況に応じて別途職員を配置し、災害応急対策を行う。

2 部局長はあらかじめ、部局の体制及び要員等必要な事項について定める。

**(地区連絡室の設置)**

第11条 振興局長は、災害が発生し又は発生するおそれがある場合において、災害応急対策を迅速かつ的確に実施する必要があると認めるときは、当該振興局に地区災害対策連絡室(以下「地区連絡室」という。)を設置する。

2 前項の規定に基づく地区連絡室の設置は、次の各号のいずれかに該当する場合に行う。

- (1) 大分地方気象台が当該振興局の管内(以下「管内」という。)に気象業務法の警報(大雨、洪水、暴風、暴風雪、大雪、高潮)を発表したとき(ただし、海上警報は除く。)
- (2) 福岡管区気象台が管内で震度4を観測し、発表したとき。
- (3) 福岡管区気象台が管内に津波予報区の大分県瀬戸内海沿岸又は大分県豊後水道沿岸に係る津波注意報を発表したとき。
- (4) 福岡管区気象台が管内に九重山、鶴見岳・伽藍岳、又は由布岳に係る火口周辺警報を発表したとき。
- (5) 管内にその他異常な自然現象等により災害が発生し、又は発生するおそれがあり、災害応急対策を実施する必要があるとき。
- (6) 管内に海上事故、航空機事故、列車事故及び爆発、火事等を原因とした災害が発生し、又は発生するおそれがあり、災害応急対策を実施する必要があるとき。
- (7) 連絡室長が必要と認めるとき。
- (8) その他、特に必要と認めるとき。

**(地区連絡室の所掌事務)**

第12条 地区連絡室は、次に掲げる事項を処理する。

- (1) 地区内の地方機関の所掌事務に関する災害情報の収集及び伝達に関すること。
- (2) 地区内の地方機関の対処態勢・活動状況の把握に関すること。
- (3) 連絡室との連絡調整に関すること。
- (4) その他必要な事項に関すること。

**(地区連絡室の要員)**

第13条 地区連絡室に、地区室長、地区副室長及び地区室員を置く。

2 地区室長は、振興局次長をもって充てる。

3 地区副室長は、振興局部長(部長を2人以上置く場合は、振興局長が指名する者)をもって充てる。

4 地区室員は、当該地区の次の地方機関の職員をもって充てる。

A体制 振興局1名(暴風、暴風雪警報及び津波注意報の場合)、土木事務所1名(土木事務所にあつては、所管する区域に第11条第2項に該当する事象が発生した場合に充てる。)(計2~4名)

B体制 振興局3名(暴風、暴風雪警報以外の警報の場合)、土木事務所1名(土木事務所にあつては、所管する区域に第11条第2項に該当する事象が発生した場合に充てる。)(計2~4名)

5 地区室長は、災害の状況に応じて室員を増員することができる。

#### (地区連絡室の要員の参集)

第14条 前条第4項に定める要員のうち、振興局を置く市域内にある地方機関の要員は、当該地区の振興局に参集し、その他の要員は、各所属に参集する。

#### (地方機関の対応)

第15条 地方機関の長は、災害の状況に応じて別途職員を配置し、災害応急対策を行う。

2 地方機関の長はあらかじめ、地方機関の体制及び要員等必要な事項について定める。

#### (要員の確保)

第16条 連絡室及び地区連絡室の要員の確保は、次の方法により行う。

- (1) 勤務時間中は、庁内放送及び庁内電話により行う。
- (2) 勤務時間外は、電話等によりあらかじめ定められた防災連絡員を通じて行う。

2 前項の規定にかかわらず、要員は、第6条第2項及び第11条第2項に該当する事象が発生しそれを知り得た場合は、動員・配備の連絡を待たず、直ちに配備体制につく。

#### (連絡室及び地区連絡室の解散)

第17条 室長(地区にあつては地区室長)は、次の各号のいずれかに該当する場合に連絡室(地区にあつては地区連絡室)の解散を行う。

- (1) 警報等が解除され、準備体制を継続する必要がないと認めるとき
- (2) 災害警戒本部又は災害対策本部が設置されたとき(地区にあつては、地区災害警戒本部又は地区災害対策本部が設置されたとき)
- (3) 被害状況等により準備体制を継続する必要がないと認めるとき

2 地区室長は、地区連絡室を解散するとき、又は地区災害警戒本部に移行するときは、あらかじめ室長又は災害警戒本部長と協議する。

### 第3章 災害警戒本部

#### (警戒本部の設置)

第18条 生活環境部長は、災害が発生し又は発生するおそれがある場合において、災害応急対策を迅速かつ的確に実施する必要があると認めるときは、大分県災害警戒本部(以下「警戒本部」という。)を防災センターに設置する。

2 前項の規定に基づく警戒本部の設置は、次の各号のいずれかに該当する場合に行う。

- (1) 大分地方気象台が県の全域又は一部の地域に気象業務法の警報(大雨、洪水、暴風、暴風雪、大雪、高潮)を発表し、かつ、相当規模の被害が発生し、又は発生するおそれがあるとき。
- (2) 福岡管区気象台が県内で震度5弱を観測し、発表したとき。
- (3) 福岡管区気象台が津波予報区の大分県瀬戸内海沿岸又は大分県豊後水道沿岸に津波警報(津波)を発表したとき。

- (4) 福岡管区気象台が九重山、鶴見岳・伽藍岳、又は由布岳に係る噴火警報を発表したとき。
- (5) その他異常な自然現象等により相当規模の災害が発生し、又は発生するおそれがあり、特に災害応急対策を実施する必要があるとき。
- (6) 海上事故、航空機事故、列車事故及び爆発、火事等を原因とした相当規模の災害が発生し、又は発生するおそれがあり、特に災害応急対策を実施する必要があるとき。
- (7) 被害の拡大が予想され災害対策本部設置の可能性があるとき。
- (8) その他、特に必要と認めるとき。

#### (警戒本部の所掌事務)

第19条 警戒本部は、次に掲げる事項を処理する。

- (1) 災害情報の収集及び伝達に関すること。
- (2) 市町村等の対処態勢・活動状況の把握に関すること。
- (3) 関係機関等に対する災害対策上の通報に関すること。
- (4) 関係部局の初動措置等の総合調整に関すること。
- (5) その他、特に必要な事項に関すること。

#### (警戒本部の要員)

第20条 警戒本部に、本部長、副本部長及び情報室要員を置く。

- 2 本部長は、生活環境部長をもって充てる。
- 3 副本部長は、危機管理監をもって充て、本部長を補佐し、本部長に事故があるときはその職務を代理する。

#### (情報室の設置)

第21条 警戒本部に、災害に関する情報等を一元的に掌握し、災害応急対策を円滑に処理するため、情報室を設置する。

#### (情報室の要員)

第22条 情報室に、室長、副室長及び室員を置く。

- 2 室長は、防災危機管理課長をもって充てる。
- 3 副室長は、消防保安室長をもって充てる。
- 4 室員は、次の防災危機管理課職員及び防災関係課職員をもって充てる。
  - (1) 防災センターで災害対策事務に従事する室員  
防災危機管理課・消防保安室10名、広報広聴課1名、福祉保健企画課・地域福祉推進室1名、農村基盤整備課1名、森林保全課1名、道路課・道路整備促進室1名、河川課1名、砂防課1名、教育庁教育改革・企画課1名、警備第二課1名(19名)
  - (2) 本部長の指示により、必要に応じて防災センターで災害対策事務に従事する室員  
行政企画課1名、政策企画課1名、福祉保健企画課1名、生活環境企画課1名、商工労働企画課1名、農林水産企画課1名、土木建築企画課1名、会計課1名、企業局総務課1名、病院局病院局長室1名、教育庁教育改革・企画課1名(11名)
- 5 本部長は、災害の状況に応じて室員を増員することができる。

**(情報室の要員の参集)**

第23条 前条第4項(1)に定める要員は、防災センターに参集する。

2 前条第4項(2)に定める要員は、各所属に参集する。ただし、本部長の指示があるときは、防災センターに参集する。

**(各部局の対応)**

第24条 部局長は、災害の状況に応じて別途職員を配置し、災害応急対策を行う。

2 部局長はあらかじめ、部局の体制及び要員等必要な事項について定める。

**(地区警戒本部の設置)**

第25条 振興局長は、災害が発生し又は発生するおそれがある場合において、災害応急対策を迅速かつ的確に実施する必要があると認めるときは、当該振興局に地区災害警戒本部（以下「地区警戒本部」という。）を設置する。

2 前項の規定に基づく地区警戒本部の設置は、次の各号のいずれかに該当する場合に行う。

- (1) 大分地方気象台が管内に気象業務法の警報（大雨、洪水、暴風、暴風雪、大雪、高潮）を公表し、かつ、相当規模の被害が発生し、又は発生するおそれがあるとき。
- (2) 福岡管区気象台が管内で震度5弱を観測し、発表したとき。
- (3) 福岡管区気象台が管内に津波予報区の大分県瀬戸内海沿岸又は大分県豊後水道沿岸に係る津波警報（津波）を公表したとき。
- (4) 福岡管区気象台が管内に九重山、鶴見岳・伽藍岳、又は由布岳に係る噴火警報を公表したとき。
- (5) 管内にその他異常な自然現象等により相当規模の災害が発生し、又は発生するおそれがあり、特に災害応急対策を実施する必要があるとき。
- (6) 管内に海上事故、航空機事故、列車事故及び爆発、火事等を原因とした相当規模の災害が発生し、又は発生するおそれがあり、特に災害応急対策を実施する必要があるとき。
- (7) 管内で被害の拡大が予想され地区災害対策本部設置の可能性があるとき。
- (8) 警戒本部長が必要と認めるとき。
- (9) その他、特に必要と認めるとき。

**(地区警戒本部の所掌事務)**

第26条 地区警戒本部は、次に掲げる事項を処理する。

- (1) 地区内の地方機関の所掌事務に関する災害情報の収集及び伝達に関すること。
- (2) 地区内の地方機関の対処態勢・活動状況の把握に関すること。
- (3) 関係地方機関の初動措置等の総合調整に関すること。
- (4) 警戒本部との連絡調整に関すること。
- (5) その他必要な事項に関すること。

**(地区警戒本部の要員)**

第27条 地区警戒本部に、地区本部長、地区副本部長及び地区情報室要員を置く。

2 地区本部長は、振興局長をもって充てる。

3 地区副本部長は、振興局次長（次長を2人以上置く振興局にあっては、振興局長が指名する者）をもって充てる。

**(地区情報室の設置)**

第28条 地区警戒本部に、災害に関する情報等を一元的に掌握し、災害応急対策を円滑に処理するため、地区情報室を設置する。

**(地区情報室の要員)**

第29条 地区情報室に、地区情報室長、地区情報副室長及び地区情報室員を置く。

2 地区情報室長は、振興局長をもって充てる。

3 地区情報副室長は、振興局次長（次長を2人以上置く振興局にあっては、振興局長が指名する者）をもって充てる。

4 地区情報室員は、当該地区の次の地方機関の職員をもって充てる。

振興局4名、保健所1名、土木事務所1名、教育事務所1名（土木事務所にあっては、所管する区域に第25条第2項に該当する事象が発生した場合に充てる。）

（計7～10名）

5 地区本部長は、災害の状況に応じて要員を増員することができる。

**(地区情報室の要員の参集)**

第30条 前条第4項に定める要員のうち、振興局を置く市域内にある地方機関の要員は、当該地区の振興局に参集し、その他の要員は、各所属に参集する。

**(地方機関の対応)**

第31条 地方機関の長は、災害の状況に応じて別途職員を配置し、災害応急対策を行う。

2 地方機関の長はあらかじめ、地方機関の体制及び要員等必要な事項について定める。

**(要員の確保)**

第32条 警戒本部及び地区警戒本部の要員の確保は、次の方法により行う。

(1) 勤務時間中は、庁内放送及び庁内電話により行う。

(2) 勤務時間外は、電話等によりあらかじめ定められた防災連絡員を通じて行う。

2 前項の規定にかかわらず、要員は、第18条第2項及び第25条第2項に該当する事象が発生しそれを知り得た場合は、動員・配備の連絡を待たず、直ちに配備体制につく。

**(警戒本部及び地区警戒本部の解散)**

第33条 本部長（地区にあっては地区本部長）は、次の各号に該当する場合に警戒本部（地区にあっては地区警戒本部）の解散を行う。

(1) 警報等が解除され、警戒体制を継続する必要がないと認めるとき。

(2) 災害対策本部又は災害対策連絡室が設置されたとき（地区警戒本部にあっては、地区災害対策本部又は地区災害対策本部が設置されたとき。）。

(3) 被害状況等により警戒体制を継続する必要がないと認めるとき。

2 地区本部長は、地区警戒本部を解散するとき、又は地区連絡室に移行するときは、あらかじめ本部長又は室長と協議する。

**第4章 災害対策本部**



**(災害対策本部の設置)**

第34条 知事は、次の各号のいずれかに該当するとき、災害対策本部を設置する。

- (1) 大分地方気象台が県の全域又は一部の地域に気象業務法の警報（大雨、洪水、暴風、暴風雪、大雪、高潮）を発表し、かつ、大規模な被害が発生し、又は発生するおそれがあるとき。
- (2) 福岡管区気象台が県内で震度5強以上を観測し、発表したとき。
- (3) 福岡管区気象台が津波予報区の大分県瀬戸内海沿岸又は大分県豊後水道沿岸に津波警報（大津波）を発表したとき。
- (4) 福岡管区気象台が九重山、鶴見岳・伽藍岳、又は由布岳に係る噴火警報を発表し、かつ大規模な災害が発生し、又は発生するおそれがあるとき。
- (5) その他異常な自然現象等により大規模な災害が発生し、又は発生するおそれがあり、総合的な災害応急対策を実施する必要があるとき。
- (6) 海上事故、航空機事故、列車事故及び爆発、火事等を原因とした大規模な災害が発生し、又は発生するおそれがあり、総合的な災害応急対策を実施する必要があるとき。
- (7) 災害救助法を適用するとき。
- (8) その他、特に必要と認めるとき。

**(本体会議)**

第35条 大分県災害対策本部規程（昭和37年大分県災害対策本部訓令第1号。以下「本部規程」という。）第8条第2項第7号に規定するその他必要と認める事項は、次のとおりとする。

- (1) 災害時要援護者対策等の進捗状況
- (2) 効果的な組織編成
- (3) 災害に伴う迅速な会計処理、財政措置の基本方針
- (4) 国、関係機関、業界への要望事項
- (5) 市町村からの要望事項への対応
- (6) その他、災害対策本部長が必要と認める事項

**(災害対策本部の要員)**

第36条 本部規程第11条第4項に規定する室員は、次の職員をもって充てる。

防災危機管理課・消防保安室10名、広報広聴課2名、各部局対応要員23名（病院局にあつては1名）（2名×12部局+1名×1局）計35名

2 災害対策本部長は、災害の状況に応じて増員することができる。

**(災害対策本部の要員の参集)**

第37条 前条第1項に定める要員は、防災センターに参集する。

**(災害対策本部設置の通知)**

第38条 総合情報室は、災害対策本部を設置した場合、その旨を防災関係機関に通知する。

**(部の組織等)**

第39条 本部規程第7条第2項に規定する班長は別表第1のとおりとする。なお、警

備対策部の班長にあつては、警備対策部長が指名する者をもって充てる。

- 2 本部規程第7条第2項に規定する副班長及び班員は、班長の所属する課局又は室の職員をもって充てる。
- 3 本部規程第7条第5項の規定により他の班に協力する要員は、当該班の班長の命令に従う。
- 4 部局長は、災害対策事務を迅速かつ効果的に実施できるようあらかじめ、部の体制及び要員等必要な事項について定める。なお、土木建築部には水防本部及び警察本部には災害（震災）警備本部を併設する。
- 5 部局長は、災害対策本部長の指示があつた場合、すみやかに地区本部や市町村の業務を支援する要員を派遣できる体制をあらかじめ確立しておく。

#### (地区本部の設置)

第40条 災害対策本部長は、次の各号のいずれかに該当するとき、当該振興局に地区災害対策本部（以下「地区本部」という。）を設置する。

- (1) 大分地方気象台が管内に気象業務法の警報（大雨、洪水、暴風、暴風雪、大雪、高潮）を公表し、かつ、大規模な被害が発生し、又は発生するおそれがあるとき。
- (2) 福岡管区気象台が管内で震度5強以上を観測し、公表したとき。
- (3) 福岡管区気象台が管内に津波予報区の大分県瀬戸内海沿岸又は大分県豊後水道沿岸に津波警報（大津波）を公表したとき。
- (4) 福岡管区気象台が管内に九重山、鶴見岳・伽藍岳、又は由布岳に係る噴火警報を公表し、かつ大規模な災害が発生し、又は発生するおそれがあるとき。
- (5) その他異常な自然現象等により大規模な災害が発生し、又は発生するおそれがあり、総合的な災害応急対策を実施する必要があるとき。
- (6) 海上事故、航空機事故、列車事故及び爆発、火事等を原因とした大規模な災害が発生し、又は発生するおそれがあり、総合的な災害応急対策を実施する必要があるとき。
- (7) 災害救助法を適用するとき。
- (8) その他、特に必要と認めるとき。

#### (地区本部の要員)

第41条 本部規程第20条第3項に規定する地区副本部長は、当該地区の保健所長、土木事務所長、教育事務所長及び警察署長とする。

#### (地区情報室の要員)

第42条 本部規程第22条第4項に規定する地区情報副室長は、振興局長が指名する者とし、同項に規定する地区室員は、当該地区の次の地方機関の職員をもって充てる。

振興局4名、保健所1名、土木事務所2名、教育事務所1名、警察署1名（土木事務所及び警察署にあつては、所管する区域に第40条に該当する事象が発生した場合に充てる。）（計9～17名）

- 2 地区本部長は、災害の状況に応じて要員を増員することができる。

#### (地区対策部の体制等)

第43条 地方機関の長は、災害対策事務を迅速かつ効果的に実施できるようあらかじめ、本部規程第22条第5項に定める地区対策部の体制及び要員等必要な事項につい

て定める。

- 2 振興局長は、災害対策本部長の指示があった場合、すみやかに市町村の業務を支援する要員を派遣できる体制をあらかじめ確立しておく。

#### (地区情報室の要員の参集)

第44条 第42条第1項に定める要員のうち、振興局を置く市域内にある地方機関の要員は、当該地区の振興局に参集し、その他の要員は、各所属に参集する。

#### (要員の確保)

第45条 災害対策本部及び地区本部の要員の確保は、次の手段により行う。

- (1) 勤務時間中は、庁内放送及び庁内電話により行う。  
 (2) 勤務時間外は、電話等によりあらかじめ定められた防災連絡員を通じて行う。

- 2 前項の規定にかかわらず、要員は、第34条及び第40条に該当する事象が発生しそれを知り得た場合は、動員・配備の連絡を待たず、直ちに配備体制につく。

#### (全職員の参集)

第46条 本部規程第27条の規定にかかわらず、福岡管区気象台が県内で震度5強以上の地震を観測し発表したとき、又は県内で津波警報（大津波）を発表したとき、本庁のすべての職員は、動員・配備の連絡を待たず、直ちに登庁する。

- 2 本部規程第27条の規定にかかわらず、福岡管区気象台が管内で震度5強以上の地震を観測し発表したとき、又は管内で津波警報（大津波）を発表したとき、管内の地方機関のすべての職員は、動員・配備の連絡を待たず、直ちに登庁する。

### 第5章 雑則

#### (補則)

第47条 この要綱に定めるもののほか、災害対策本部等に関し必要な事項は別に定める。

#### 別表第1（第39条関係）

部の名称	班の名称	班長
総務対策部	知事班	知事室長
	行政企画班	行政企画課長
	県政情報班	県政情報課長
	人事班	人事課長
	財政班	財政課長
	税務班	税務課長
	市町村振興班	市町村振興課長
	総務事務センター班	総務事務センター所長
企画振興対策部	政策企画班	政策企画課長
	文化スポーツ振興班	文化スポーツ振興課長
	広報広聴班	広報広聴課長
	統計調査班	統計調査課長
	観光・地域振興班	観光・地域振興局長
	総合交通対策班	総合交通対策課長

	東京事務所班	大分県東京事務所長
	大阪事務所班	大分県大阪事務所長
	福岡事務所班	大分県福岡事務所長
福祉保健対策部	福祉保健企画班	福祉保健企画課長
	医療政策班	医療政策課長
	健康対策班	健康対策課長
	高齢者福祉班	高齢者福祉課長
	こども子育て支援策班	こども子育て支援課長
	障害福祉班	障害福祉課長
	生活環境対策部	生活環境企画班
地球環境対策班		地球環境対策課長
県民生活・男女共同参画班		県民生活・男女共同参画課長
私学振興・青少年班		私学振興・青少年課長
食品安全・衛生班		食品安全・衛生課長
環境保全班		環境保全課長
廃棄物対策班		廃棄物対策課長
防災危機管理班		防災危機管理課長
人権・同和対策班		人権・同和対策課長
商工労働対策部	商工労働企画班	商工労働企画課長
	工業振興班	工業振興課長
	情報政策班	情報政策課長
	商業・サービス業振興班	商業・サービス業振興課長
	企業立地推進班	企業立地推進課長
	労政福祉班	労政福祉課長
	雇用・人材育成班	雇用・人材育成課長
農林水産対策部	農林水産企画班	農林水産企画課長
	団体指導・金融班	団体指導・金融課長
	研究普及班	研究普及課長
	農山漁村・担い手支援班	農山漁村・担い手支援課長
	おおいたブランド推進班	おおいたブランド推進課長
	畜産振興班	畜産振興課長
	農村整備計画班	農村整備計画課長
	農村基盤整備班	農村基盤整備課長
	林務管理班	林務管理課長
	森林保全班	森林保全課長
	漁業管理班	漁業管理課長
	水産振興班	水産振興課長
	漁港漁村整備班	漁港漁村整備課長
土木建築対策部	土木建築企画班	土木建築企画課長
	建設政策班	建設政策課長
	用地対策班	用地対策課長
	道路班	道路課長
	河川班	河川課長
	港湾班	港湾課長

	砂防班	砂防課長
	都市計画班	都市計画課長
	公園・生活排水班	公園・生活排水課長
	建築住宅班	建築住宅課長
	施設整備班	施設整備課長
	高速道対策班	高速道対策局長
会計管理対策部	会計班	会計課長
	用度管財班	用度管財課長
企業対策部	総務班	総務課長
	電気事業班	工務課長
	工業用水道事業班	工務課長
病院対策部	病院班	経営管理監
文教対策部	教育改革・企画班	教育改革・企画課長
	教育人事班	教育人事課長
	教育財務班	教育財務課長
	福利班	福利課長
	義務教育班	義務教育課長
	特別支援教育班	特別支援教育課長
	高校教育班	高校教育課長
	社会教育班	社会教育課長
	人権・同和教育班	人権・同和教育課長
	文化班	文化課長
	体育保健班	体育保健課長

## 4. 防災関係応援協定

### (1) 全国都道府県における災害時の広域応援に関する協定

(趣旨)

第1条 この協定は、災害対策基本法（昭和36年法律第223号）第5条の2及び第8条第2項第12号の規定に基づき、地震等による大規模災害が発生した場合において、各ブロック知事会で締結している災害時の相互応援協定又は都道府県間で個別に締結している災害時の相互応援協定では被災者の救援等の対策が十分に実施できない場合に、地震等による大規模災害が発生した都道府県（以下「被災県」という。）の要請に基づき、全国知事会の調整の下に行われる広域応援を、迅速かつ円滑に遂行するため、必要な事項を定めるものとする。

(広域応援)

第2条 被災県は、次の表の自ら所属するブロック知事会以外のブロック知事会を構成する都道府県に対し、全国知事会を通じて広域応援（以下「広域応援」という。）を要請することができる。

ブロック知事会名	構成都道府県名					
北海道東北地方知事会	北海道	青森県	秋田県	岩手県	山形県	宮城県
	福島県	新潟県				
関東地方知事会	東京都	群馬県	栃木県	茨城県	埼玉県	千葉県
	神奈川県	山梨県	静岡県	長野県		
中部圏知事会	富山県	石川県	岐阜県	愛知県	三重県	長野県
	静岡県	福井県	滋賀県			
近畿ブロック知事会	福井県	三重県	滋賀県	京都府	大阪府	奈良県
	和歌山県	兵庫県	徳島県			
中国地方知事会	鳥取県	島根県	岡山県	広島県	山口県	
四国知事会	徳島県	香川県	愛媛県	高知県		
九州地方知事会	福岡県	佐賀県	長崎県	大分県	熊本県	宮崎県
	鹿児島県	沖縄県	山口県			

2 所属するブロック知事会（以下「ブロック」という。）が複数ある都道府県については、被災県からの広域応援が要請された場合、重複しているブロックの間で協議のうえ、いずれかのブロックに属するものとして対応すべきことを決定するものとする。

(ブロックによる広域応援の連絡調整)

第3条 広域応援を円滑に実施するため、各ブロックに幹事県及び副幹事県（以下「幹事県等」という。）を置く。

2 幹事県は、原則として前条第1項に掲げる各ブロックの会長都道府県又は常任世話人県をもって充てる。ただし、ブロック内の協議により、会長都道府県又は常任世話人県以外の都道府県を幹事県とした場合は、この限りでない。

- 3 幹事県は、被災県に対する広域応援を速やかに行うため、ブロック内の総合調整を行うものとする。
- 4 幹事県が被災等によりその事務を遂行できない場合に備え、各ブロックは、協議のうえ、副幹事県を決定しておくものとする。
- 5 幹事県等がともに被災等によりその事務を遂行できなくなったブロックは、当該ブロック内で速やかに協議のうえ、幹事県に代って職務を行う都道府県（以下「幹事代理県」という。）を決定し、幹事代理県となった都道府県はその旨を全国知事会に報告するものとする。
- 6 各ブロックの幹事県は、幹事県等を定めたときはその都道府県名を毎年4月末日までに全国知事会に報告するものとする。幹事県又は副幹事県を変更したときも同様とする。
- 7 全国知事会は、前項による報告を受けた場合には、その状況を取りまとめのうえ、速やかに各都道府県に連絡するものとする。

（連絡窓口）

第4条 各都道府県は、広域応援に関する連絡担当部局をあらかじめ定め、毎年4月末日までに全国知事会に報告するものとする。

- 2 各都道府県は、連絡担当部局を変更した場合には、速やかに全国知事会に報告するものとする。
- 3 全国知事会は、第1項及び前項による報告を受けた場合には、その状況を取りまとめのうえ、速やかに各都道府県に連絡するものとする。

（広域応援の内容）

第5条 広域応援の内容は、被災地における救援・救護及び災害応急・復旧対策並びに復興対策に係る人的・物的支援、施設若しくは業務の提供又はそれらの斡旋とする。

（広域応援の要請）

第6条 被災県は、広域応援を要請しようとするときは、速やかに自らが所属するブロックの幹事県に対し、被害状況等を連絡するとともに、必要とする広域応援の内容に関する次の事項を記載した文書を提出するものとする。ただし、いとまのない場合は、電話又はファクシミリ等により広域応援の要請を行い、後日文書を速やかに提出するものとする。

- (1) 資機材及び物資等の品目並びにそれらの数量
  - (2) 施設、提供業務の種類又は斡旋の内容
  - (3) 職種及び人数
  - (4) 応援区域又は場所及びそれに至る経路
  - (5) 応援期間（見込みを含む。）
  - (6) 前各号に掲げるもののほか必要な事項
- 2 前項の連絡及び要請を受けた幹事県は、速やかに、被災県の被害状況及び広域応援の要請内容等を全国知事会に連絡するものとする。
  - 3 全国知事会は、前項の連絡を受けたときは、速やかに、各ブロックと調整を行ったうえで、被災県に対する広域応援計画を作成し、各ブロックの幹事県等及び被災県に、広域応援の内容を連絡するものとする。
  - 4 広域応援計画で被災県を応援することとされた都道府県は、最大限その責務を果たすよう努めるものとする。

5 前第1項による要請をもって、被災県から各都道府県に対して広域応援の要請があったものとみなす。

(経費の負担)

第7条 広域応援を行った都道府県が当該広域応援に要した経費は、原則として広域応援を受けた被災県の負担とする。

2 被災県は、費用を支弁するいとまがない場合等やむを得ない事情があるときは、広域応援を行う都道府県に当該費用の一時繰替え支弁を求めることができるものとする。

3 被災県は、前項の繰替え支弁がなされたときは、原則として年度内に繰替え支弁をした都道府県に対し繰戻しをしなければならない。

(隣接県に対する応援要請)

第8条 被災県は、隣接するブロックの一部の都道府県に対し応援を要請することができる。この場合において、被災県は、応援を要請する都道府県名を指定して行うものとする。

2 前項の応援(以下「ブロック外応援」という。)については、第5条、第6条(第3項を除く。)及び第7条の規定を準用する。

3 全国知事会は、被災県が指定した都道府県に対し、ブロック外応援の内容を伝えるとともに、協力方を要請するものとする。

4 前項の要請を受けた都道府県は、最大限その責務を果たすよう努めなければならない。

(他の協定との関係)

第9条 この協定は、都道府県が既に締結している協定及び個別に締結する災害時の相互応援に関する協定を妨げるものではない。

(訓練の実施)

第10条 各都道府県は、この協定に基づく応援が円滑に行われるよう、必要な訓練を適時実施するものとする。

(適用)

第11条 この協定は、平成8年9月1日から適用する。

この協定の締結を証するため、協定書に全国知事会会長及び各ブロックの会長又は常任世話人が記名し、全国知事会においてこれを保有するとともに、各都道府県に対しその写しを交付するものとする。

平成8年7月18日

全国知事会会長

岡山県知事

北海道東北地方知事会会長

福島県知事



関東地方知事会会長  
千葉県知事

中部圏知事会会長  
愛知県知事

近畿ブロック知事会会長  
和歌山県知事

中国地方知事会会長  
山口県知事

四国知事会常任世話人  
香川県知事

九州地方知事会会長  
大分県知事

## (2) 九州・山口9県災害時相互応援協定

### (趣 旨)

第1条 この協定は、福岡県、佐賀県、長崎県、熊本県、大分県、宮崎県、鹿児島県、沖縄県及び山口県（以下「九州・山口9県」という。）において、大規模な災害が発生し、被災県独自では十分に応急措置が実施できない場合において、九州・山口9県相互間の応援を円滑に行うために必要な事項について定めるものとする。

### (応援項目)

第2条 応援項目は、次のとおりとする。

- 一 災害応急措置に必要な職員の派遣
- 二 食糧、飲料水及び生活必需品の提供
- 三 避難・収容施設及び住宅の提供
- 四 緊急輸送路及び輸送手段の確保
- 五 医療支援
- 六 その他災害応急措置の応援のため必要な事項

### (協定の運用体制)

第3条 本協定の円滑な運用を図るため、幹事県及び副幹事県を置く。

- 2 幹事県は、本協定の定めるところにより、協定運用の総合調整に当たる。
- 3 副幹事県は、幹事県が被災等によりその事務を遂行できない場合において、幹事県の事務を代行する。
- 4 幹事県及び副幹事県は、別に定める九州・山口9県の輪番によるものとし、その任期は1年とする。
- 5 各県は本協定の運用に関する総合連絡担当部局及び前条各号に定める応援項目ごとの担当部局をあらかじめ定め、災害が発生したときは、総合連絡担当部局を通じ速やかに必要な情報を相互に連絡するものとする。

### (応援要請手続等)

第4条 応援を受けようとする被災県は、災害の状況及び必要とする応援内容を明らかにして、直ちに電話又はファクシミリ等により関係県に対して応援を要請し、後日速やかに文書を提出するものとする。

- 2 前項の応援要請を受けた県は、実施しようとする応援内容を被災県に通知するものとする。
- 3 前2項の規定による応援要請に係る手続等の細目は、第2条各号に定める応援項目ごとに別に定める。
- 4 被災県は、第1項の規定により関係県に対して個別に応援要請をするいとまがないときは、幹事県に対して一括して応援を要請できるものとする。
- 5 幹事県は、前項の規定により応援要請を一括して受けたときは、速やかに各県に通報し、実施しようとする応援内容を取りまとめ、被災県に通知するものとする。
- 6 被災県以外の県は、災害の実態に照らし特に緊急を要し、第1項又は第4項の要請ができない状況であると判断されるときは、同項の要請を待たないで、幹事県の調整の下に必要な応援を行うことができるものとする。この場合には、同項の要請があったものとみなす。

### (応援部隊の指揮等)

第5条 応援部隊は、応急措置の実施については、応援を受ける県の指揮の下に行動するものとする。

- 2 応援を受けるべき被災県が指揮不能の場合は、応援部隊は幹事県の調整の下に行動するものとする。

### (経費の負担)

第6条 応援に要した経費は、原則として応援を受けた県の負担とする。

- 2 応援を受けた県が前項に規定する経費を支弁するいとまがなく、かつ応援を受けた県から要請があった場合には、応援した県は、当該経費を一時繰替支弁するものとする。

### (平常時の各県の任務)

第7条 幹事県は、他の条項において定めるもののほか、次の各号に定める事務を行う。

- 一 各県における関係部局の連絡先、応援能力等応援要請時に必要となる資料をとりまとめて保管するとともに、各県からの連絡により、それらを更新し、各県へ提供すること。
- 二 各県間の会合の開催等により、情報及び資料の交換等を主宰すること。
- 三 他の広域防災応援協定の幹事県等との情報交換等を行うこと。
- 四 前各号に定めるもののほか、協定の円滑な運用を図るために必要な事務。

2 第3条第5項に定める各県の担当部局は、年1回、応援の実施のため必要な事項を相互に確認し、各県内の関係機関に必要な情報を提供するものとする。

(その他)

第8条 この協定の実施に関し必要な事項及びこの協定に定めのない事項は、各県が協議して定める。

(適用)

第9条 この協定は、平成7年11月8日から適用する。

この協定の締結を証するため、各県知事記名押印のうえ、各1通を保管する。

平成7年11月8日

福岡県知事

佐賀県知事

長崎県知事

熊本県知事

大分県知事

宮崎県知事

鹿児島県知事

沖縄県知事

山口県知事

# 九州・山口9県災害時相互応援協定運営要領

## (趣 旨)

第1条 この要領は、九州・山口9県災害時相互応援協定（以下「協定」という。）の運営に関し、必要な総括的事項を定めるものとする。

## (幹事県及び副幹事県等)

第2条 協定第3条第4項の規定に基づき定める幹事県及び副幹事県の輪番は、会計年度ごとに別表第1のとおりとする。

2 幹事県及び副幹事県が共に被災した場合は、各県は、協議の上、必要に応じ速やかに次期幹事県又は副幹事県を臨時の幹事となる県として選定するものとする。

## (各県の総合連絡担当部局)

第3条 協定第3条第5項の規定に基づき定める協定の運用に関する各県の総合連絡担当部局は別表第2のとおりとする。

2 前項の総合連絡担当部局は、協定第2条第6号に定める事項を併せて担当することとする。

## (応援要請に係る手続等の細目)

第4条 協定第4条各項（第3項を除く。）の規定に基づく応援の要請、通知等は、原則として各県の総合連絡担当部局を通じて行うものとする。

2 協定第4条第3項の規定に基づく応援要請に係る手続等の細目は、協定第2条第1号から第5号までに規定するものについては応援内容ごとに別に定める実施要領等による。

3 被災県は、協定第2条第6号に規定する事項について応援を要請しようとするときは、次の各号に掲げる事項を明らかにして要請を行うものとする。

一 協定第2条第2号から第5号までの応援項目以外に係る物資の提供、資機材の貸与等（以下「その他の物的応援」という。）を要請しようとする場合にあっては、必要とする物資、資機材等の種類、数量、搬入時期、場所及び輸送手段

二 その他の物的応援以外の応援を要請しようとする場合にあっては、必要とする応援の具体的内容

4 前項の要請を受けた関係県は、次の各号に掲げる事項を明らかにして被災県に対して通知を行うものとする。

一 その他の物的応援を実施しようとする場合にあっては、提供、貸与等の対象となる物資、資機材等の種類、数量、搬入時期、場所及び輸送手段

二 その他の物的応援以外の応援を実施しようとする場合にあっては、応援の具体的内容

## (経費の負担基準)

第5条 協定第6条第1項の規定に基づき応援を受けた県が負担すべき経費の基準は、次の各号に定めるところによる。

### 一 職員の派遣に係る次の経費

ア 応援をした県が定める規定により算定した応援に係る職員の旅費の額及び諸手当の額

イ 応援職員が業務上第三者に損害を与えた場合における賠償に係る経費（応援を受けた県との往復の途上において生じたものを除く。）

ウ その他応援を受けた県と応援をした県が協議して定めた経費

### 二 提供を受けた物資の購入費及び輸送費

三 貸与を受けた資機材の借上料、燃料費、輸送費及び破損又は故障が生じた場合の修理費

四 提供を受けた施設の借上料（被災者が負担すべきものを除く。）

五 前各号に係る応援以外の応援を受けた場合にあっては、当該応援に要した経費

2 協定第6条第2項の規定に基づき応援をした県が応援に要した経費を一時繰替支弁した場合は、前項の基準により算定した額を応援を受けた県に請求するものとする。

この場合において、両県が前項の基準により難いと認めるときは、別に協議の上前項の基準によること

なく負担関係を定めることを妨げないものとする。

(職員の公務災害補償)

第6条 応援した県の職員が応援業務により死亡し、負傷し、若しくは疾病にかかり、又は障害の状態になった場合における公務災害補償については、地方公務員公務災害補償法(昭和42年法律第121号)の定めるところによるものとする。

附 則

この要領は、平成7年11月8日から施行する。

別表第1

幹事県及び副幹事県の任期及び輪番

任 期	幹 事 県	副 幹 事 県
平成7年度	福岡県	長崎県
平成8年度	佐賀県	熊本県
平成9年度	長崎県	大分県
平成10年度	熊本県	宮崎県
平成11年度	大分県	鹿児島県
平成12年度	宮崎県	沖縄県
平成13年度	鹿児島県	山口県
平成14年度	沖縄県	福岡県
平成15年度	山口県	佐賀県

(注)平成16年度以降は、上記輪番を繰り返すものとする。

別表第2

各県の総合連絡担当部局

福岡県	総務部消防防災課
佐賀県	総務部消防防災課
長崎県	総務部消防防災課
熊本県	総務部防災消防課
大分県	総務部消防防災課
宮崎県	福祉生活部消防防災課
鹿児島県	総務部消防防災課
沖縄県	総務部消防防災課
山口県	総務部消防防災課

### (3) 九州九都市災害時相互応援に関する協定

北九州市、福岡市、佐賀市、長崎市、熊本市、大分市、宮崎市、鹿児島市及び那覇市（以下「九都市」という。）は、いずれかの市域において災害が発生し、災害を受けた都市（以下「被災都市」という。）が独自では十分な応急措置が実施できない場合に、被災都市の要請にこたえ、災害を受けていない都市が友愛精神に基づき、相互に救援協力し、被災都市の応急対策及び復旧対策を円滑に遂行するため、次のとおり協定する。

#### (応援の種類)

第1条 応援の種類は、次のとおりとする。

- (1) 食糧、飲料水及び生活必需物資並びにその供給に必要な資器材の提供
- (2) 被災者の救出、医療、防疫、施設の応急復旧等に必要な資器材及び物資の提供
- (3) 救援及び救助活動に必要な車両及び舟艇等の提供
- (4) 救助及び応急復旧に必要な職員の派遣
- (5) 前各号に掲げるもののほか特に要請があった事項

#### (応援要請の手続)

第2条 応援を要請する都市（以下「応援要請都市」という。）は、次の事項を明らかにし、第5条に定める連絡担当部局を通じて、口頭又は文書により応援を要請するものとする。

- (1) 被害の状況
- (2) 前条第1号から第3号までに掲げる応援を要請する場合にあっては、物資等の品名、数量等
- (3) 前条第4号に掲げる応援を要請する場合にあっては、職員の職種及び人員
- (4) 応援場所
- (5) 前各号に掲げるもののほか必要な事項

2 前項において、口頭により応援を要請した場合は、後日、速やかに文書を送付するものとする。

#### (応援の実施)

第3条 応援を要請された都市は、極力これに応じ救援に努めるものとする。

2 前条の規定にかかわらず、九都市の市域において地震等の大規模な災害が発生したことが明らか場合は、その他の都市が自主的判断により緊急応援活動を実施するものとする。

#### (応援経費の負担)

第4条 応援に要した経費は、原則として応援要請都市の負担とする。

2 応援を受けた都市が前項に規定する経費を支弁するいとまがなく、かつ、応援を受けた都市から要請があった場合には、応援した都市は、当該経費を一時繰替支弁するものとする。

#### (連絡担当部局)

第5条 九都市は、あらかじめ相互応援のための連絡担当部局を定め、災害が発生したときは、速やかに情報を相互に連絡するものとする。

#### (資料の交換)

第6条 九都市は、この協定に基づく応援が円滑に行われるよう、毎年1回地域防災計画その他の参考資料を相互に交換するものとする。

#### (協議)

第7条 この協定の実施に関し必要な事項及びこの協定に定めのない事項は、九都市が協議して定め

るものとする。

(その他)

第8条 この協定の締結を証するため、本協定書9通を作成し、各都市は記名押印のうえ、各1通を保有する。


附 則

この協定は、平成7年12月28日から効力を生ずる。

平成7年12月28日

福岡県北九州市小倉北区城内1番1号  
北九州市

代表者 北九州市長 末 吉 興




福岡県福岡市中央区天神一丁目8番1号  
福岡市

代表者 福岡市長 桑 原 敬




佐賀県佐賀市柴町1番1号  
佐賀市

代表者 佐賀市長 西 村 正 俊




長崎県長崎市桜町2番22号  
長崎市

代表者 長崎市長 伊 藤 一 希



熊本県熊本市手取本町1番1号  
熊本市

代表者 熊本市長 三角 保



大分県大分市河搦町2番31号  
大分市

代表者 大分市長 木下 敬之助




宮崎県宮崎市橘通西一丁目1番1号  
宮崎市

代表者 宮崎市長 津村 重光




鹿児島県鹿児島市山下町11番1号  
鹿児島市

代表者 鹿児島市長 赤崎 義則



沖縄県那覇市泉崎一丁目1番1号  
那覇市

代表者 那覇市長 親泊 康晴





## 九州九都市災害時相互応援に関する協定実施細目

### (趣旨)

第1条 この実施細目は、九州九都市災害時相互応援に関する協定（以下「協定」という。）第7条の規定に基づき、協定の実施に必要な事項を定めるものとする。

### (連絡担当局部)

第2条 協定第5条により九都市は、相互応援のための連絡担当局部名、担当責任者及び同補助者の職、氏名、電話番号その他連絡に必要な事項をあらかじめ相互に連絡する。

2 前項の取りまとめの事務局は、九州地区都市防災連絡協議会の当該年度開催都市をもって当てる。

### (応援職員の派遣に要する経費負担等)

第3条 協定第4条第1項に定める経費のうち、協定第1条第4号に定める職員（以下「応援職員」という。）の派遣に要する経費の負担については、次のとおりとする。

- (1) 応援要請都市が負担する経費の額は、応援をした都市（以下「応援都市」という。）が定める規定により算定した当該応援職員の旅費の額及び諸手当の額の範囲内とする。
  - (2) 応援職員が応援業務により負傷し、疾病にかかり、又は死亡した場合における公務災害補償に要する経費は、応援都市の負担とする。ただし、被災地において応急治療する場合の治療費は、応援要請都市の負担とする。
  - (3) 応援職員が業務上第三者に損害を与えた場合において、その損害が応援業務の従事中に生じたものについては応援要請都市が、応援要請都市への往復の途中において生じたものについては応援都市が賠償の責めに任ずる。
  - (4) 前3号に定めるもののほか、応援職員の派遣に要する経費については、応援要請都市及び応援都市が協議して定める。
- 2 応援職員は、応援都市名を表示する腕章等の標識を付け、その身分を明らかにするものとする。
- 3 応援職員は、災害の状況に応じ、必要な被服、当座の食糧等を携行するものとする。
- 4 応援要請都市は、災害の状況に応じ、応援職員に対する宿舍のあっせんその他の便宜を供与する。

### (救援物資等経費の支払方法)

第4条 応援都市は、協定第4条第2項に定める応援に要する経費を一時繰替支弁した場合は、次に定めるところにより算出した額について、応援要請都市に請求する。

- (1) 備蓄物資及び調達物資については、当該物資の購入費及び輸送費
  - (2) 車両、舟艇及び機械器具等については、借上料、燃料費、輸送費及び破損又は故障が生じた場合の修理費
- 2 前項に定める請求は、応援都市の市長名による請求書（関係書類添付）により、担当部局を経由して応援要請都市の市長に請求する。
- 3 前2項の規定により難いときは、応援要請都市及び応援都市が協議して定める。

### 附 則

この実施細目は、協定の発効日から適用する。

#### (4) 大分県及び市町村相互間の災害時応援協定書

災害対策基本法（昭和36年法律第223号。以下「法」という。）に基づく災害時の応援に関し、大分県（以下「県」という。）及び大分県内の市町村（以下「市町村」という。）は、次のとおり「大分県及び市町村相互間の災害時応援協定」（以下「協定」という。）を締結する。

##### （目的）

第1条 この協定は、法第67条第1項及び第68条第1項の規定による応援が迅速かつ円滑に実施されるよう、必要な事項を定めるものとする。

##### （応援の内容）

第2条 この協定に基づく応援は、次により行うものとする。

- (1) 災害応急措置に必要な職員の派遣
- (2) 食料、飲料水及びその他の生活必需品の提供
- (3) 避難及び収容のための施設の提供
- (4) 救護、医療及び防疫に必要な資機材及び物資の提供
- (5) 救助及び救援活動に必要な車両、舟艇、ヘリコプター及びその他の資機材の提供
- (6) ごみ及びし尿処理のための車両及び施設の提供
- (7) 火葬場の提供
- (8) その他被災市町村の長から特に要請のあったもの

##### （応援要請の手続き）

第3条 被災市町村の長は、知事及び他の市町村の長に対し、次の各号に掲げる事項を明らかにし、応援を要請するものとする。

- (1) 災害の状況
- (2) 応援の内容
- (3) 応援の期間
- (4) 応援の場所
- (5) その他必要な事項

- 2 被災市町村の長は、前項の規定により個別に要請するいとまがないときは、知事に対して一括して応援の要請を依頼することができるものとする。この場合、知事は、速やかに応援要請先の市町村の長に対し、要請内容を伝達するものとする。
- 3 前2項の規定による要請は、電話、FAX等（以下「電話等」という。）により行い、後日速やかに文書を提出するものとする。

（応援の実施）

- 第4条 前条第1項の規定により要請を受けた知事及び市町村の長は、被災市町村の長に対し、応援内容を電話等により連絡し、直ちに応援を実施するものとする。
- 2 前条第2項の規定により要請内容の伝達を受けた市町村の長は、知事に対し、応援内容を電話等により連絡し、直ちに応援を実施するものとする。
  - 3 知事は、前項の連絡を受けたときは、応援内容を取りまとめ、被災市町村の長に通知するものとする。

（自主応援）

- 第5条 知事及び市町村の長は、災害の状況に鑑み、特に緊急を要し、かつ被災市町村の長が第3条に規定する要請を行うことができない状況にあると判断されるときは、同条の要請を待たず、第2条の応援を実施することができるものとする。この場合には、同条の要請があったものとみなす。

（応援費用の負担区分）

- 第6条 応援に要した費用は、被災市町村が負担するものとする。
- 2 前項の費用は、被災市町村の長の求めがあったときは、応援を実施した県及び市町村が一時繰替え支弁するものとする。
  - 3 前2項の規定によりがたい場合は、被災市町村と応援を実施した県及び市町村の間で協議して定めるものとする。

(県の役割)

第7条 県は、県及び市町村の防災力その他の防災情報を収集し、市町村に提供するなど、応援体制の整備に努めるものとする。

(他の協定との関係)

第8条 この協定は、災害対策基本法及び消防組織法（昭和22年法律第226号）等に基づき締結している、他の相互応援協定を排除するものではない。

(その他)

第9条 この協定の実施に関し必要な事項については、県及び市町村が協議して別に定めるものとする。

(適用)

第10条 この協定は、平成10年5月18日から適用する。

この協定の締結を証するため、協定書には大分県知事及び各市町村長が記名、押印して、本書59通を作成し、各1通を保有するものとする。

平成10年5月18日

## (5) 大分県防災ヘリコプター応援協定

### (目的)

第1条 この協定は、大分県下の消防本部を置く市町、消防の一部事務組合及び消防を含む一部事務組合（以下「一部事務組合等」という。）が、災害による被害を最小限に防止するため、大分県が所有する防災ヘリコプター（以下「防災ヘリ」という。）の応援を求めることに関し、大分県と一部事務組合等が必要な事項を定めるものとする。

### (協定区域)

第2条 本協定に基づき一部事務組合等が防災ヘリの応援を求めることができる区域は、一部事務組合等を構成する市町村の区域とする。

### (災害の範囲)

第3条 この協定において、「災害」とは、消防組織法（昭和22年法律第226号）第1条に規定する災害をいう。

### (応援要請)

第4条 この協定に基づく応援要請は、災害が発生した一部事務組合等の長が、別に定める大分県防災ヘリコプター緊急運航要領（平成9年2月3日施行。次項において「要領」という。）

第4条の緊急運航の要請基準に該当し防災ヘリの活動が必要と判断した場合に、大分県知事（以下「知事」という。）に対して行うものとする。

2 前項の応援要請は、要領第5条の規定により行うものとする。

### (防災航空隊の派遣)

第5条 知事は、前条の規定により応援要請を受けたときは、災害発生現場の気象状態を確認の上、防災航空隊を派遣するものとする。

2 知事は、前条の規定による応援要請に応ずることができない場合は、その旨を速やかに応援要請を行った一部事務組合等（以下「要請一部事務組合等」という。）の長に通報するものとする。

### (防災航空隊への現場指揮)

第6条 前条第1項の規定により応援を行う場合において、災害現場における防災航空隊への指揮は、要請一部事務組合等の長の定める災害現場の最高責任者が行うものとする。この場合において、防災ヘリに搭乗している運航指揮者が防災ヘリの運航に重大な支障があると認められたときは、その旨を現場の最高責任者に通告するものとする。

### (消防活動に従事する場合の措置)

第7条 第4条の応援要請に基づき、防災航空隊員が消防活動に従事する場合には、要請一部

事務組合等の長から航空隊員を派遣している一部事務組合等の長に対し、大分県常備消防相互応援協定（昭和51年3月31日施行。以下「相互応援協定」という。）第3条の規定に基づく応援要請がなされたものとみなす。

（経費負担）

第8条 この協定に基づく応援に要する運航経費は、大分県が負担するものとする。前条に該当する活動に従事する場合においても、応援に要する経費は相互応援協定第5条の規定にかかわらず大分県が負担するものとする。

（その他）

第9条 この協定に関し、疑義又は定めのない事項は、大分県及び一部事務組合等が協議して定めるものとする。

（適用）

第10条 この協定は、平成9年6月1日から適用する。

この協定の締結を証するため、本書16通を作成し、各自それぞれ1通を所持する。

平成9年5月30日

大分県知事 平 松 守 彦

大分市長 木 下 敬之助

別府市長 井 上 信 幸

臼杵市長 後 藤 國 利

津久見市長 岩 崎 泰 也

佐賀関町長 赤 瀬 孝 夫

大野郡東部消防組合  
管 理 者 神 品 文 彦

佐伯地域広域市町村圏事務組合  
管 理 者 佐 藤 佑 一

日田玖珠広域市町村圏事務組合

理事長 大石 昭 忠

高田地域消防組合

管理者 倉 田 安 雄

東国東地域広域市町村圏事務組合

管理者 藤 井 康 長

中津下毛地域広域市町村圏事務組合

管理者 鈴 木 一 郎

竹田広域消防組合

管理者 阿 南 馨

宇佐地域消防組合

管理者 佐 瀬 裕

杵築速見消防組合

管理者 石 田 徳

大分地域消防組合

管理者 川 野 秀 夫

## (6) 防災ヘリコプターの運航不能期間における相互応援協定

### (目的)

第1条 この協定は、熊本県（以下「甲」という。）及び大分県（以下「乙」という。）において、回転翼航空機（以下「ヘリ」という。）を使用した防災消防業務に関する相互応援について必要な事項を定めることを目的とする。

### (耐空検査等の調整)

第2条 甲及び乙は、耐空検査等について相互に連絡し、できる限り点検スケジュールを調整する。

### (応援要請)

第3条 この協定に基づく応援要請は、甲及び乙が保有するヘリが耐空検査等により運航不能の場合で、消防組織法第24条の3の対象となる場合を除くヘリの出動事案が発生した場合に行うものとする。

### (応援)

第4条 前条による応援要請を受けた県は、所掌事務、気象状況等により飛行に支障がある場合を除き応援するものとする。

### (応援活動の位置づけ)

第5条 応援活動の内容が救急搬送等消防の業務である場合には、甲及び乙の保有するヘリの出動にあつては、当該ヘリの航空隊に隊員を派遣した市町村等と応援を受けた市町村等の間で消防組織法第21条第1項による応援活動があつたものとする。

### (応援要請の手続き)

第6条 第3条に規定する応援要請に係る手続きは、別途定める。

### (応援の中断)

第7条 応援側の都合でヘリを復帰させるべき特別な事態が生じた場合は、応援側の長はヘリの応援を要請側と協議のうえ中断することができる。



(応援の始期及び終期)

第8条 この協定に基づく応援は、ヘリが応援要請を受けてヘリポートを出発したときから始まり、ヘリポートに帰着したときに終了するものとする。

ただし、ヘリがヘリポート以外の場所にあるときに、飛行目的を変更して応援要請に出動すべき命令があったときは、そのときからこの協定に基づく応援は始まるものとする。

さらに、ヘリがこの協定に基づく出動中に前条の規定により応援出動が中断され、復帰すべき命令があったときは、その時をもってこの協定による応援は終了するものとする。

(現場最高指揮者との連絡)

第9条 当該ヘリに搭乗している指揮者は、活動に当たって要請側の長の定める現場の最高指揮者と緊密な連絡をとるものとする。

(経費の負担)

第10条 応援に要する派遣職員の給与及び消耗品費等の通常経費は、応援側の負担とする。なお、応援に要する航空機の燃料費については、要請側の負担とする。

2 応援中に発生した事故の処理に要する経費のうち、次の各号に掲げるものは要請側の負担とする。ただし、応援側の重大な過失により発生した損害は、応援側の負担とする。

(1) 土地、建物工作物等に対する補償費

(2) ヘリの損傷に対する諸経費

(3) 一般人の死傷に伴う損害賠償に要する諸経費

3 前項に定める要請側の負担額は、応援側の加入する航空保険により支払われる金額を控除した金額とする。

4 前各号に定めるもの以外に要したその他諸経費の負担については、その都度協議し定めるものとする。

(情報交換)

第11条 この協定に基づき甲及び乙は相互に情報交換を行い、出動時に速やかに対応できるよう日頃から努めるものとする。

(その他)

第12条 この協定に関して疑義又は定めのない事項が生じた時は、甲及び乙が協議して定めるものとする。


附則

(実施時期)


この協定は、平成14年 12 月 27 日から実施する。

この協定の締結を証するため、本協定書2通作成し、甲及び乙は記名押印のうえ、各1通を保有する。

甲 熊本県知事 潮 谷 義 子



乙 大分県知事 平 松 守 彦



## (7) 防災消防ヘリコプター相互応援協定

### (目的)

第1条 この協定は、熊本県、大分県及び宮崎県（以下「三県という。」）において、県災害対策本部の設置前及び消防組織法（以下「法」という。）第24条の3の規定に基づく緊急消防援助隊の要請前に、各県が保有する防災消防ヘリコプター（以下「ヘリ」という。）を使用する防災消防事案が発生した場合の相互応援について、必要な事項を定めるものとする。

### (応援要請)

第2条 応援要請は、各県が保有するヘリが耐空検査等により運航できない場合に発生したヘリの出動事案に対し行うことを原則とする。ただし、各県が保有するヘリが運航可能であっても、重要かつ緊急な事案で、他県ヘリの応援が必要であると判断される場合は、この限りでない。

### (応援)

第3条 前条による応援要請を受けた県（以下「応援県」という。）は、所掌事務、気象状況等により飛行に支障がある場合を除き応援するものとする。  
2 応援活動中に、応援県で新たな事案が発生した場合は、活動に従事していない待機中の県が応援に従事するものとする。

### (応援活動の位置付け)

第4条 応援活動の内容が法第18条の3に基づく市町村消防の支援業務である場合には、当該ヘリの航空隊に隊員を派遣した市町村等（常備消防の事務を処理する一部事務組合を含む。以下同じ。）と応援を受けた市町村等の間で法第21条第1項の規定に基づき、応援を行うものとする。

### (応援要請の手続)

第5条 第2条に規定する応援要請の手続きは、別途定める。

### (応援の中断)

第6条 応援県において、ヘリを復帰させるべき特別な事態が生じた場合は、応援を要請した県（以下「要請県」という。）と協議のうえ、中断することができる。

### (応援の始期及び終期)

第7条 この協定による応援は、ヘリがヘリポートを出発した時から始まり、ヘリポートに帰着した時に終了するものとする。ただし、ヘリがヘリポート以外の場所にある時、又は、飛行中に出勤命令があった時は、その時点から応援が始まるものとする。  
2 ヘリがこの協定に基づく応援活動中にその応援が中断され復帰命令があった時、又は、法第24条の3の規定に基づく緊急消防援助隊の出勤命令があった場合は、その時点をもって応援は終了するものとする。

(応援航空隊の指揮)

第8条 応援出動したヘリの指揮は、要請県の長の定める現場の最高指揮者が行うものとする。また、応援活動の内容が第4条に該当する場合のヘリの指揮は、応援を受けた市町村等の長の定める現場の最高指揮者が行うものとする。

(事故等の連絡)

第9条 要請県は、応援県のヘリが次の各号に掲げる事案の発生があった場合は、速やかに報告しなければならない。

- (1) 隊員等の死傷を伴うもの
- (2) 機体に重大な損傷を伴うもの
- (3) 救難対策を必要とするもの

(経費の負担)

第10条 応援に要する派遣職員の給与、旅費及び消耗品費等の通常経費は、応援県の負担とする。ただし、応援に要するヘリの燃料費については、要請県の負担とする。

- 2 第6条による応援活動の中断、又は、応援中にその活動目的が、法第24条の3の規定に基づく緊急消防援助隊の活動に変更になった場合は、その都度協議し定めるものとする。
- 3 応援中に発生した事故の処理に要する経費のうち、次の各号に掲げるものは要請県の負担とする。ただし、応援県の重大な過失により発生した損害は、応援県の負担とする。
  - (1) 土地、建物工作物等に対する補償費
  - (2) ヘリの損傷に対する諸経費
  - (3) 一般人の死傷に伴う損害賠償に要する諸経費
- 4 前項に定める要請県の負担額は、応援県の加入する航空保険により支払われる金額を控除した金額とする。
- 5 前各号に定めるもの以外に要した諸経費の負担は、その都度協議し定めるものとする。

(情報交換)

第11条 三県の長は、この協定に基づく応援を円滑に行うことができるよう次の各号に掲げる項目について、相互に情報交換を行い、速やかに対応できるよう努めるものとする。

- (1) ヘリの進出拠点として最適な飛行場外離着陸場
- (2) ヘリと消防本部等との通信連絡方法
- (3) ヘリの諸元及び性能
- (4) 消火及び救急救助活動用資機材等の補給体制
- (5) ヘリの耐空検査等により長期にわたり運航不能が予測される場合の事前連絡
- (6) その他必要な事項

(その他)

第12条 この協定に関して疑義又は定めのない事項が発生した時は、三県が協議して定めるものとする。


附 則

- 1 この協定は、平成17年11月1日から実施する。
- 2 平成14年12月27日熊本県と大分県とが締結した防災ヘリコプターの運航不能期間における相互応援協定は、この協定の成立した時をもって消滅する。

この協定の締結を証するため、本協定書を3通作成し、三県は記名押印のうえ、各県その1通を所持する。


熊本県

代表者 熊本県知事 潮 谷 義 子



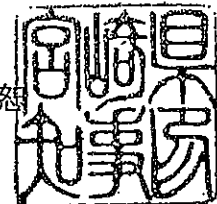
大分県

代表者 大分県知事 広 瀬 勝 貞



宮崎県

代表者 宮崎県知事 安 藤 忠 恕



## (8) 災害時の医療救護に関する協定

大分県（以下「甲」という。）と社団法人大分県医師会（以下「乙」という。）は災害時における医療救護について、次のとおり協定を締結する。

### (総則)

第1条 この協定は大分県地域防災計画に基づき、甲が行う医療救護に対する乙の協力に関し、必要な事項を定めるものとする。

2 甲は、災害対策基本法（昭和36年11月15日法律第 223号）に基づき市町村が行う医療救護について、郡市医師会の協力を得て実施できるよう、必要な調整を行うものとする。

3 乙は、郡市医師会に対し、前項に定める市町村の医療救護体制の整備が円滑に行われるよう、必要な調整を行うものとする。

### (医療救護計画)

第2条 乙は、前条に定める医療救護の円滑な実施を図るため、医療救護計画を作成し、これを甲に提出するものとする。

2 前項の医療救護計画は、次の各号に掲げる事項について定めるものとする。

- (1) 医療救護班の編成計画
- (2) 医療救護班の活動計画
- (3) 郡市医師会と関係機関との通信連絡計画
- (4) 指揮系統
- (5) 医薬品、医療資器材等の備蓄
- (6) その他必要な事項

### (医療救護班の派遣)

第3条 甲は、大分県地域防災計画に基づき、医療救護活動を実施する必要が生じた場合は、乙に対し、医療救護班の編成及び派遣を要請するものとする。

2 乙は、前項の規定により甲から要請を受けた場合は、前条に定める医療救護計画に基づき、直ちに医療救護班を編成し、派遣するものとする。

3 緊急やむをえない事情により、甲の要請を受けるいとまのない場合には、乙は医療救護班を派遣した後、速やかに甲に報告し、その承認を得るものとする。

### (医療救護班の業務)

第4条 乙が派遣する医療救護班は、甲又は市町村が避難所、避難場所又は災害現場に設置する救護所において医療救護活動を行うことを原則とする。

2 医療救護班の業務は次のとおりとする。

- (1) 負傷の程度の判定
- (2) 傷病者に対する応急処置の実施及び必要な医療の提供
- (3) 医療機関への転送の要否の判断及び転送順位の決定
- (4) 死亡の確認

### (医療救護班に対する指揮)

第5条 乙の派遣する医療救護班に対する指揮は、甲が指定する者が行うものとする。

(医薬品等の供給)

第6条 乙が派遣する医療救護班が使用する医薬品等は、当該医療救護班が携行するもののほか、甲が供給するものとする。

(収容医療機関の指定)

第7条 乙は、甲が傷病者の収容医療機関を指定する際は、これに協力するものとする。

(医療費)

第8条 救護所における医療費は、無料とする。

2 収容医療機関における医療費は、原則として患者負担とする。

(実費弁償等)

第9条 甲の要請に基づき、乙が医療救護を実施した場合に要する費用は、甲が負担するものとする。

(1) 医療救護班の編成、派遣に要する経費

(2) 医療救護班が携行した医薬品等を使用した場合の実費

(3) 医療救護班員が医療救護活動において負傷し、疾病にかかり、又は死亡した場合の扶助金

(細目)

第10条 この協定を実施するための必要な事項については、別に定める。

(協議)

第11条 この協定に定めのない事項及びこの協定に関し疑義が生じた場合は、甲乙協議のうえ定める。

(有効期間)

第12条 この協定の有効期間は、協定の締結の日から起算して1年間とする。

ただし、この協定の有効期間満了の日の1月前までに、甲乙いずれからも何らかの意思表示がない場合は、有効期間満了の日の翌日から起算して1年間この協定は延長され、以降同様とする。

この協定を証するため、本書2通を作成し、甲乙記名押印のうえ、各自その1通を所持する。

平成8年3月29日

甲 大分県知事 平松 守彦

乙 社団法人大分県医師会  
会長 吉川 暉

## 災害時の医療救護に関する協定実施細目

大分県（以下「甲」という。）と社団法人大分県医師会（以下「乙」という。）は、平成8年3月29日付けをもって締結した「災害時の医療救護に関する協定」（以下「協定」という。）第10条の規定に基づき、実施細目を次のように定める。

### （派遣要請）

第1条 甲は、協定第3条第1項の規定により乙に対して、医療救護班の派遣を要請しようとするときは、災害の発生場所、日時及び概要を明らかにし、的確かつ迅速に行うものとする。

### （医療救護活動の報告）

第2条 乙は、協定第3条第2項の規定により医療救護班を派遣したときは、医療救護活動終了後速やかに、各医療班ごとの「医療救護活動報告書」（第1号様式）、「医療救護班員名簿」（第2号様式）及び「医薬品等使用報告書」（第3号様式）を取りまとめ、甲に報告するものとする。

2 乙は、協定第3条第3項の規定により医療救護班を派遣したときは、医療救護班緊急派遣報告書（第4号様式）を作成のうえ、速やかに甲に報告し、その承認を得るものとする。

3 前項の場合において、当該医療救護班の医療救護活動が終了したときは、乙は、第1項の定めるところにより、甲に報告するものとする。

### （事故報告）

第3条 乙は、協定第3条に基づく医療救護活動において、医療救護班員が負傷し、疾病にかかり、又は、死亡したときは、「事故報告書」（第5号様式）により、速やかに甲に報告するものとする。

### （実費弁償等の額）

第4条 協定第9条第1号に規定する実費弁償の額は、別表に定める額とする。

2 協定第9条第2号に規定する実費弁償の額は、使用した医薬品等に係る実費とする。

3 協定第9条第3号に規定する扶助金については、「災害に際し応急措置の業務に従事した者等に係る損害補償に関する条例」（昭和57年3月31日大分県条例第9号）中第2条から第4条までの規定の例による。

### （実費弁償等の請求）

第5条 協定第9条第1号及び第2号に規定する費用については、乙が各医療救護班分を取りまとめ「費用弁償請求書」（第6号様式）により、甲に請求するものとする。

2 協定第9条第3号に規定する扶助金については、支給を受けようとする者が「扶助金支給請求書」（第7号様式）により、甲に請求するものとする。

### （支払）

第6条 甲は、前条の規定により請求を受けた場合は、関係書類を確認のうえ、遅滞なくこれを支払うも



のとする。

この実施細目を証するため、本書2通を作成し、甲乙記名押印のうえ、各自その1通を所持する。

平成8年3月29日

甲 大分県知事 平松 守彦

乙 社団法人大分県医師会

会長 吉川 暉

別表（第4条関係）

区 分	日 当	旅 費	時間外勤務手当
医 師 看護婦	災害救助法施行細則（昭和35年5月13日大分県規則）第13条に定める額		
補助職員	看護婦の日当の10分の6 （100円未満切捨て）	一般職の県職員の行政職 給料表による1級の職務 に当たる者の旅費相当額	一般職の県職員の時間外 勤務手当支給の例による 額

## (9) 災害時における放送要請に関する協定

災害対策基本法（昭和36年法律第 223号、以下「法」という。）第57条の規定に基づき、大分県と日本放送協会大分放送局、株式会社大分放送、株式会社テレビ大分、株式会社エフエム大分、大分朝日放送株式会社とは、災害時における放送要請に関する手続について、次のとおり協定する。

第1条 大分県（以下「甲」という。）が法第57条の規定に基づき、日本放送協会大分放送局、株式会社大分放送、株式会社テレビ大分、株式会社エフエム大分、大分朝日放送株式会社（以下「乙」という。）に放送を要請するときは、この協定の定めるところによるものとする。

第2条 甲が乙に放送を要請するときは、次の各号に掲げる事項を明らかにして行うものとする。

1. 放送を要請する理由
2. 放送の内容
3. 希望する放送日時及び放送系統
4. その他必要な事項

第3条 乙は、甲から要請を受けたときは、その内容を検討し、放送の形式、内容、時刻及び放送系統等を決定し、放送するものとする。

第4条 要請手続の円滑を図るため、大分県総務部消防防災課長及び日本放送協会大分放送局放送部長、株式会社大分放送報道制作本部報道部長、株式会社テレビ大分報道部長、株式会社エフエム大分放送部次長、大分朝日放送株式会社報道制作局報道制作部長を連絡責任者とする。

第5条 この協定に関し疑義が生じたときは、甲、乙協議して定めるものとする。

### 附 則

この協定は、昭和52年4月1日から施行する。

この協定締結の証として、本書2通を作成し、当事者記名押印のうえ、各1通を保有する。

昭和52年3月15日

甲 大分県知事

乙 日本放送協会大分放送局長

株式会社大分放送 代表取締役社長

株式会社テレビ大分 代表取締役社長

株式会社エフエム大分 代表取締役社長

大分朝日放送株式会社 代表取締役社長

- \* 大分県と株式会社エフエム大分とは平成4年3月11日に、大分県と大分朝日放送株式会社とは平成6年3月1日に、それぞれ協定を締結。

(10) 災害時における応急仮設住宅の建設に関する協定書

(趣 旨)

第1条 この協定は、大分県地域防災計画に基づき災害時における応急仮設住宅（以下「住宅」という。）の建設に関して、大分県（以下「甲」という。）が社団法人プレハブ建築協会（以下「乙」という。）に協力を求めるに当たって必要な事項を定めるものとする。

(定 義)

第2条 この協定において「住宅」とは、災害救助法第23条第1項第1号に定める応急仮設住宅をいう。

(所 要 の 手 続 き)

第3条 甲は、住宅建設の要請に当たっては、建設場所、戸数、規模、着工期日及びその他必要と認める事項を文書をもって乙に連絡するものとする。ただし緊急の場合は電話等によることができる。この場合において、甲は後に前記文書を速やかに乙に提出しなければならない。

(協 力)

第4条 乙は、前条の要請があったときは、乙の会員である住宅建設業者（以下「丙」という。）の斡旋その他可能な限り甲に協力するものとする。

(住 宅 建 設)

第5条 乙の斡旋を受けた丙は、甲の要請に基づき住宅建設を行うものとする。

(費用の負担及び支払)

第6条 丙が前条の住宅建設に要した費用は、甲が負担するものとする。  
2 甲は、丙の住宅建設終了後検査をし、これを確認したときは丙の請求により前項の費用を速やかに支払うものとする。

(連 絡 窓 口)

第7条 この協定の業務に関する連絡窓口は、甲においては大分県土木建築部建築住宅課、乙においては社団法人プレハブ建築協会担当部とする。

(報 告)

第8条 乙は、住宅建設について、協力できる建設能力等の状況を毎年1回

甲に報告するものとする。ただし、甲が必要と認めた場合は、乙に対し随時報告を求めることができる。

(会員名簿等の提供)

第9条 乙は本協定に係る乙の業務担当部員名簿及び乙に加盟する会員の名簿を毎年1回甲に提供するものとし、部員及び会員に異動があった場合は、甲に報告するものとする。

(協議)

第10条 この協定に定めるもののほか必要な事項については、その都度甲乙協議のうえ定めるものとする。

(適用)

第11条 この協定は平成8年4月1日から適用する。  
この協定を証するため、本書2通を作成し、甲乙記名捺印の上、各1通を保管する。

平成8年3月26日

(甲) 大分市大手町3丁目1番1号

大分県

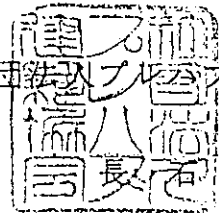
大分県知事 平松 守彦



(乙) 東京都千代田区霞が関3丁目2番6号

社団法人 プレミア建築協会

会 長 橋 毅



TEL 03-3502-9451

## (11) 土砂災害防止のための活動に関する協定

災害時等の土砂災害防止に係わる活動を円滑かつ効率よく実施するため、大分県知事平松守彦（以下「甲」という。）と大分県砂防ボランティア協会理事長北崎顕孝（以下「乙」という。）とは、次の通り協定を締結する。

### （目的）

第1条 この協定は、土砂災害（風水害、地震災害を含む）に関し、専門知識及び豊富な経験を有する協会員によるボランティア活動により、災害時において迅速かつ的確に被災状況の把握等に対応するとともに、日頃の啓発活動等により、甲が行う土砂災害防止、災害復旧活動を円滑に行うことを目的とする。

### （活動内容）

第2条 大分県砂防ボランティア協会（以下「協会」という。）は、次に掲げる活動を行う事により、甲が行う土砂災害防止、災害復旧活動を補助的に支援する。

- (1) 土砂災害危険箇所等に関する情報収集及び提供。
- (2) 二次災害防止等のための活動。
- (3) 土砂災害防止月間行事への支援、土砂災害防止に関する啓発活動等の実施。
- (4) 砂防事業に関する助言、提言等の支援活動。
- (5) その他、協会の目的を達成するために必要な活動。

### （活動要請等）

第3条 活動要請等は、次のとおりとする。

- (1) 活動要請は、原則として文書によるものとする。
- (2) 参集場所等については、活動要請の場所・内容に応じて協会で判断し、対応する。

### （甲の支援）

第4条 甲は、協会の活動が円滑に行われるよう、可能な範囲での支援を行うものとする。

### （協定期間）

第5条 この協定の有効期間は、平成14年9月2日から平成15年3月31日までとする。

- 2 前項の有効期間満了の日の1月前までに双方から特段の意志表示がなされない場合は、この協定は有効期間の満了する日の翌日からさらに1年間同一内容で更新されるものとし、以後この例による。

### （適用範囲）

第6条 この協定は、土砂災害などの自然災害が発生した場合、あるいは発生する恐れが生じた場合の情報収集、通報、参集及び平常時の土砂災害危険箇所

に関する情報収集、啓発活動等の要請活動に適用する。

(活動に伴う費用)

第7条 この協定に基づく活動は、ボランティアとする事から、協会員の自主的な活動であり、無報酬を基本とする。

(その他)

第8条 この協定に定めのない事項又は疑義を生じた事項については、その都度、甲、乙協議して解決する。

この協定締結の証として本書2通を作成し、甲、乙署名捺印の上各自1通を保有する。

平成14年 9月 2日

甲	大分県大分市大手町3丁目1の1 大分県知事 平松 守彦
乙	大分県大分市大洲浜1丁目9番18号 大分県砂防ボランティア協会理事長 北崎 顯孝

(12) 災害時における円滑な通行の確保等に関する協定

大分県（以下「甲」という。）と社団法人大分県警備業協会（以下「乙」という。）とは、災害時における円滑な通行の確保等に関して次のとおり協定を締結する。

（目的）

第1条 この協定は、大分県内において災害が発生した場合、甲が、乙に円滑な通行の確保等のため要請を行う手続きについて定めることを目的とする。

（出動要請）

第2条 甲は、災害が発生した場合において、必要があると認めるときは、大分県警察本部長（以下「本部長」という。）を通じて、乙に出動要請を行うものとする。

2 乙は、甲の出動要請を受けた場合は、特別の理由がない限り、これに応ずるものとする。

（業務の終了）

第3条 甲は、要請業務の必要がなくなったときは、速やかに本部長を通じて、乙に業務の終了を通知するものとする。

（災害補償）

第4条 要請業務の実施により、出動した警備員が災害を受けた場合の補償は、出動警備員の使用者である警備業者が行うものとする。

（損害賠償）

第5条 要請業務に従事した警備員が、甲又は第三者に損害を与えた場合の賠償は、出動警備員の使用者たる警備業者又は当該警備員が行うものとする。

(その他)

第6条 この協定に定める事項について疑義が生じたときは、甲及び乙が協議して定めるものとする。

2 この協定の実施に関し、必要な事項は本部長と社団法人大分県警備業協会長が協議のうえ定めるものとする。

附 則

この協定は、締結の日から施行する。

この協定の締結を証するため、本書2通を作成し、甲乙記名押印のうえそれぞれ1通を保有する。

平成12年8月31日

甲 大 分 県 知 事

乙 社 団 法 人 大 分 県 警 備 業 協 会

会 長



(13)大分県が所有する防災ヘリコプターにおいて撮影した映像  
の提供及びその使用に関する覚書

覚 書

大分県(以下「甲」という。)と大分県地域防災計画において指定公共機関又は指定地方公共機関に指定の日本放送協会大分放送局、株式会社大分放送、株式会社テレビ大分及び大分朝日放送株式会社(以下「乙」という。)は、甲が所有する防災ヘリコプターにおいて撮影した映像(以下「映像」という。)の提供及びその使用について、次のとおり覚書を締結する。

1 映像の提供

- (1) 乙は、災害が発生した場合又は発生する恐れがある場合における映像について、その提供を甲に求めることができるものとする。
- (2) 甲は、防災上必要があると認めるときは、乙に映像を無償で提供するものとする。
- (3) この映像には、「大分県防災ヘリコプター撮影」のテロップを付すものとする。

2 映像の使用等

- (1) 映像の録画・電送等は、乙が自ら行うものとする。
- (2) 乙は、映像の使用(全国放映を含む。)に関しての全ての責任を負うものとする。

3 その他


映像の提供及び使用に関し、疑義が生じたときは、甲乙協議するものとする。

この覚書の締結を証するため、本書5通を作成し、甲乙記名押印のうえ、各自その1通を保管する。

平成10年3月30日

甲 大分県

生活環境部部長 笠 置 邦 秀




乙 日本放送協会大分放送局

放送部長 武 市 守



株式会社大分放送  
報道制作局長

中山 晋



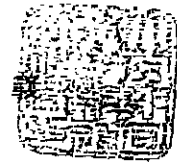
株式会社テレビ大分  
常務取締役  
報道制作局長

安東 孝



大分朝日放送株式会社  
取締役  
報道制作局長

西川 正



#### (14) 災害時における生活必需物資の供給に関する協定締結企業

##### [一般企業]

株式会社 マルショク  
株式会社 トキハイ INDUSTRIES  
株式会社 トキハ  
イオン九州 株式会社  
株式会社 ホームインブルーメントひろせ  
株式会社 ナフコ  
嘉穂無線 株式会社  
大分県生活協同組合連合会  
NPO法人コメリ災害対策センター

##### [コンビニエンスストア]

株式会社 ローソン  
株式会社 ファミリーマート  
株式会社 エブリワン

(趣旨)

第1条 この協定は、大分県に災害が発生した場合、大分県（以下「甲」という。）と【法人名】（以下「乙」という。）が、相互に協力して県民生活の早期安定を図るため、生活必需物資（以下「物資」という。）の供給確保等の協力に関する事項について定めるものとする。

(甲の要請等)

第2条 甲は、災害時における物資の確保を図るため、必要があると認めたときは、乙の保有する物資の供給を要請するものとする。

2 前項の物資の供給要請は、文書によるものとする。ただし、急を要するときは電話又はその他の方法をもって要請し、事後に文書を送付するものとする。

(連絡責任者の指定)

第3条 協力要請の手続を円滑に行うため、甲乙両者は事前に連絡責任者及び副連絡責任者（以下「連絡責任者等」という。）を定め、相互に文書で報告するものとする。

2 甲乙両者は、連絡責任者等に変更が生じた場合は、その都度、報告するものとする。

(措置事項の報告)

第4条 乙は、甲から第2条の要請を受けたときは、速やかに物資の供給確保等について適切な措置をとるとともに、その措置事項を文書で甲に報告するものとする。ただし、急を要するときは電話又はその他の方法により報告し、事後に文書を送付するものとする。

(物資の範囲等)

第5条 物資の種別・数量は次のもののうち、現に乙が在庫保有し及び調達確保できる範囲のものとする。

- (1) 食料品
- (2) 飲料水
- (3) 日用品
- (4) その他甲が指定する物資

(物資の価格及び代金の支払い)

第6条 物資の取引価格は、災害発生時直前における適正な価格とし、その代金は、適正な請求書を受領した日から30日以内に甲が支払うものとする。ただし、期限内の支払いができない場合は、第10条に基づき協議を行うものとする。

(物資の引渡し)

第7条 物資の引渡し場所は、甲乙協議の上定めるものとする。甲は必要に応じて乙に対し運搬の協力を求めることができる。

(車両の通行)

第8条 甲は、乙が物資を運搬及び供給する際には、車両を緊急又は優先車両として通行できるよう支援するものとする。

(実施細目)

第9条 この協定に係る様式及び実施に係る細目等は、実施細目として別に定めるものとする。

(協議事項)

第10条 この協定の実施について疑義が生じたときは、その都度、甲乙双方誠意ある協議を行うものとする。

(効力)

第11条 この協定の効力は、協定締結後1年間とし、甲乙双方又はいずれか一方から何らの意思表示がない場合は、5年間を限度として更新されたものとする。

この協定を証するため、本書2通を作成し、甲乙両者記名押印の上、各自その1通を保有するものとする。

平成23年2月14日

甲 大分県知事 広瀬 勝貞

乙 【 法 人 名 代 表 者 名 】

(フランチャイズ契約による制限がある場合)

(趣旨)

第1条 この協定は、大分県に災害が発生した場合、大分県（以下「甲」という。）と【 法 人 名 】（以下「乙」という。）が、相互に協力して県民生活の早期安定を図るため、生活必需物資（以下「物資」という。）の供給確保等の協力に関する事項について定めるものとする。

(甲の要請等)

第2条 甲は、災害時における物資の確保を図るため、必要があると認めたときは、乙の保有する物資の供給を要請するものとする。

2 前項の物資の供給要請は、文書によるものとする。ただし、急を要するときは電話又はその他の方法をもって要請し、事後に文書を送付するものとする。

(連絡責任者の指定)

第3条 協力要請の手続を円滑に行うため、甲乙両者は事前に連絡責任者及び副連絡責任者（以下「連絡責任者等」という。）を定め、相互に文書で報告するものとする。

2 甲乙両者は、連絡責任者等に変更が生じた場合は、その都度、報告するものとする。

(措置事項の報告)

第4条 乙は、甲から第2条の要請を受けたときは、速やかに物資の供給確保等について適切な措置をとるとともに、その措置事項を文書で甲に報告するものとする。ただし、急を要するときは電話又はその他の方法により報告し、事後に文書を送付するものとする。

(物資の範囲等)

第5条 物資の種別・数量は次のもののうち、現に乙が在庫保有し及び調達確保できる範囲のものとする。

- (1) 食料品
- (2) 飲料水
- (3) 日用品
- (4) その他甲が指定する物資

(物資の価格及び代金の支払い)

第6条 物資の取引価格は、災害発生時直前における適正な価格とし、その代金は、適正な請求書を受理した日から30日以内に甲が支払うものとする。ただし、期限内の支払いができない場合は、第11条に基づき協議を行うものとする。

(物資の引渡し)

第7条 物資の引渡し場所は、甲乙協議の上定めるものとする。甲は必要に応じて乙に対し運搬の協力を求めることができる。

(車両の通行)

第8条 甲は、乙が物資を運搬及び供給する際には、車両を緊急又は優先車両として通行できるよう支援するものとする。

(フランチャイズ契約等の制限)

第9条 乙は、自己加盟店若しくは関係者（配送業者等）に最大限の努力をもってこの協定を履行するよう求めるが、フランチャイズ契約等の制限から、強制することが困難な事情がある場合、甲はこれを承諾する。

(実施細目)

第10条 この協定に係る様式及び実施に係る細目等は、実施細目として別に定めるものとする。

(協議事項)

第11条 この協定の実施について疑義が生じたときは、その都度、甲乙双方誠意ある協議を行うものとする。

(効力)

第12条 この協定の効力は、協定締結後1年間とし、甲乙双方又はいずれか一方から何らの意思表示がない場合は、5年間を限度として更新されたものとする。

この協定を証するため、本書2通を作成し、甲乙両者記名押印の上、各自その1通を保有するものとする。

平成23年2月14日

甲 大分県知事 広瀬 勝貞

乙 【 法 人 名 代 表 者 名 】

## (15) 災害時における被災者等の支援に関する協定

### (目的)

第1条 大分県（以下「甲」という）と、大分県石油商業組合（以下「乙」という）とは、地震等の大規模災害発生時における、被災者の支援や燃料の優先供給に関する事項について定めるものとする。

### (支援の内容)

第2条 甲は乙に対し、災害時次の各号について支援を要請することができる。

- (1) 乙の組合員の給油所において、被災者に対し一時休憩所として、トイレ及び水道水を提供すること
  - (2) 乙の組合員の給油所において、被災者に対し、乙がテレビ、ラジオ、インターネット等により得た情報及び現地情報（通行可能な道路や避難所の所在地等）を可能な限りで提供すること。
  - (3) 乙の組合員の給油所において、負傷した被災者に応急手当を行うこと。
  - (4) 乙の組合員の給油所において、災害対策基本法第76条に定める緊急通行車両（消防車、救急車等）に対し優先的に燃料を供給すること
  - (5) 乙の組合員の給油所において、市町村等が行う炊き出し及び避難所の暖房等に必要な燃料を優先的に供給すること
- 2 前項の支援要請は、文書で行うものとする。ただし、急を要するときは電話又はその他の方法により要請し、事後に文書を送付するものとする。

### (乙の協力の実施)

第3条 乙は、前条の規定により甲から支援要請を受けた時は、可能な範囲内において協力するものとする。

ただし、通信の途絶等により甲が乙へ支援要請を行うことができないときは、乙は、甲の要請を待たず支援を実施するものとする。

### (経費の負担)

第4条 第2条第1項第1号から第3号に規定する支援に要した経費は、当該支援を実施した者が負担するものとする。

- 2 第2条第1項第4号及び第5号に規定する燃料の代金は、乙から供給を受けた者が負担するものとする。

### (連絡責任者の指定)

第5条 甲乙両者は、相互の連絡、情報提供等を円滑に行うため、事前に連絡責任者及び副連絡責任者（「以下連絡責任者等」という）を定め、相互に文書で報告するものとする。

- 2 甲乙両者は、連絡責任者等に変更が生じた場合は、その都度、報告するものとする。

### (情報の交換)

第6条 甲乙両者は、災害時において協定が円滑に運営されるよう、平素から必要に応じて情報の交換を行うものとする。



(実施細目)

第7条 この協定に係る様式及び実施に係る細目等は、実施細目として別に定めるものとする。

(協議)

第8条 この協定に定めのない事項及びこの協定に関し疑義が生じた場合は、甲乙双方誠意ある協議を行うものとする。

(効力)


第9条 この協定の効力は、協定締結の日から1年間とする。ただし、甲乙双方又はいずれか一方から特段の意思表示がない場合は、期間満了の翌日から更に1年間同一の条件をもって更新されるものとし、以降もこれと同様とする。

この協定の締結を証するため、本書2通を作成し、甲乙両者記名押印の上、各自その1通を保有するものとする。

平成18年10月 2日

甲 大分県知事

戸 瀬 勝 貞



乙 大分県石油商業組合

理事長

西 謙 二



(16) 災害時における徒歩帰宅者支援に関する協定 締結企業

- (1) 株式会社ローソン
- (2) 株式会社ファミリーマート
- (3) 株式会社ココストア  
(子会社：株式会社エブリワン)
- (4) 株式会社デイリーヤマザキ
- (5) 株式会社ポプラ
- (6) 株式会社セブン-イレブン・ジャパン
- (7) JR九州リテール株式会社 (a m / p m)
- (8) 株式会社壺番屋 (カレーハウスC o C o 壺番屋)
- (9) 株式会社吉野家ディー・アンド・シー
- (10) エムエス九州株式会社 (ミニストップ)

# 災害時における徒歩帰宅者支援に関する協定書

大 分 県  
エムエス九州株式会社

(目的)

第1条 大分県（以下「甲」という。）とエムエス九州株式会社（以下「乙」という。）とは、地震等の災害が発生した場合（以下「災害時」という。）に、交通が途絶したため、帰宅するのが困難な者のうち、徒歩で帰宅する者（以下「徒歩帰宅者」という。）を支援するため、徒歩帰宅者支援ステーション（以下「支援ステーション」という。）を設置する際に必要な事項を定めるものとする。

(協定の効力)

第2条 この協定は、甲の各市町村内に乙の直営店及び乙のフランチャイズチェーン契約により加盟されている店舗（以下、併せて「店舗」という。）が所在する甲の当該市町村（以下、「市町村」という。）が、個別に乙と協定を締結した場合と同等の効力を有するものとする。

(支援ステーションの設置)

第3条 この協定は、災害時に交通が途絶した場合において、駅、事業所、学校等に滞留する大量の通勤者、通学者、観光客等が徒歩で帰宅する際の支援を行うため、必要な事項を定めるものとし、甲又は市町村は乙の店舗に対しこの協定に基づき支援ステーションの設置を依頼するものとする。

2 乙は、フランチャイズチェーン本部として、店舗に最大限の努力を持って協定の履行を求めものとするが、甲及び市町村は、乙のフランチャイズチェーン契約の制限から店舗に協定の履行を強制することが困難な事情があることを承諾し、これを支援ステーション設置における前提とする。

(支援の内容)

第4条 甲は、乙に対し、災害時に次の各号について支援ステーションとしての協力を要請することができるものとする。

(1) 乙の店舗において、徒歩帰宅者に対し、水道水、トイレ等の提供をすること。

(2) 乙の店舗において、徒歩帰宅者に対し、地図等による道路情報、ラジオ等で知り得た通行可能な道路に関する情報を提供すること。

2 前項に規定する店舗は、支援ステーションの設置に賛同する店舗であり、前項に掲げる事項の全部又は一部について支援可能な店舗とする。

3 甲及び乙は、第1項に定めのない事項について、可能な範囲で相互に協力を求めることができる。

(支援の実施)

第5条 乙は、前条の規定により甲から支援の協力要請を受けたときは、その緊急性に鑑み可能な範囲内において、徒歩帰宅者に対し支援を実施するものとする。ただし、甲が乙に対し、通信の途絶等の事由により要請を行うことができないときは、乙は甲の要請を待たず、状況に応じ自主的に可能な範囲において支援を実施することができるものとする。

(支援ステーション・ステッカー掲出)

第6条 支援ステーションについて、広く住民へ協力店舗の取り組みの周知を図り、防災に対する意識啓発のため、甲が提供する「支援ステーション・ステッカー」を掲出するものとする。

2 乙の店舗に掲出中の「支援ステーション・ステッカー」の更新方法及び供給方法については、甲乙が協議の上、年1回2月1日までに決定するものとする。

(経費の負担)

第7条 第4条に規定する支援の実施に要した経費は、当該支援を実施した者が負担するものとする。

2 第6条の「支援ステーション・ステッカー」を作成する費用は、甲が負担するものとする。

(情報の交換)

第8条 甲及び乙は、この協定が円滑に運用されるよう、平素から必要に応じて、情報の交換を行うものとする。

(適用)

第9条 この協定は、締結の日から1年間その効力を継続するものとし、甲乙双方またはいずれか一方から特段の意思表示がない場合は、毎年同一の条件をもって更新されるものとする。

(協議)

第10条 この協定に定めのない事項及びこの協定に関し疑義が生じた場合は、甲乙が協議の上、これを定めるものとする。

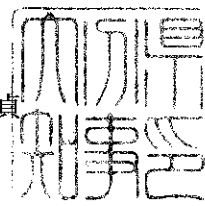
この協定の締結を証するため、本書2通を作成し、甲乙記名押印の上、各自その1通を保有する。

平成19年 3月 9日

甲 大分県

大分県知事

広瀬 勝 貞



乙 エムエス九州株式会社

代表取締役社長 荒川 勤



(17) 災害時における食料の調達に関する協定書

(1) 大分県農業協同組合中央会

(2) 大分県青果物卸売市場連合会

## 災害時における食料の調達に関する協定書

### (趣旨)

第1条 この協定は、大分県に災害が発生した場合、大分県知事 広瀬勝貞（以下「甲」という。）と大分県農業協同組合中央会会長 小川和昭（以下「乙」という。）とが、相互に協力して県民生活の早期安定を図るため、米穀及び野菜・果実等（以下「食料」という。）の供給確保等の協力に関する事項について定めるものとする。

### (甲の要請等)

第2条 甲は、災害時における食料の確保を図るため、必要であると認めるときは、乙に食料の調達を要請するものとする。

### (信義誠実の義務)

第3条 乙は、甲から前条の要請を受けたときは、速やかに食料の供給確保等について適切な措置を講ずるものとする。

### (協議事項)

第4条 この協定の実施について疑義が生じたときは、その都度、甲乙双方誠意ある協議を行うものとする。


### (効力)

第5条 この協定の効力は、協定締結後1年間とし、甲乙双方又はいずれか一方からの意思表示がない場合は、更新されたものとする。

この協定の成立を証するため、本書2通を作成し、各自それぞれ1通を保有するものとする。

平成17年 3月 17日

甲 大分市大手町3丁目1-1  
大分県知事 広瀬勝貞



乙 大分市舞鶴町1丁目4-15  
大分県農業協同組合中央会  
会長 小川和昭



## 災害時における食料の調達に関する協定

### (趣旨)

第1条 この協定は、大分県に災害が発生した場合、大分県知事 広瀬勝貞（以下「甲」という。）と大分県青果物卸売市場連合会会長 村上年夫（以下「乙」という。）とが、相互に協力して県民生活の早期安定を図るため、野菜・果実等（以下「食料」という。）の供給確保等の協力に関する事項について定めるものとする。

### (甲の要請等)

第2条 甲は、災害時における食料の確保を図るため、必要あると認めるときは、乙に食料の調達を要請するものとする。

### (信義誠実の義務)

第3条 乙は、甲から第2条の要請を受けたときは、速やかに食料の供給確保等について適切な措置を行うものとする。

### (協議事項)

第4条 この協定の実施について疑義が生じたときは、その都度、双方誠意ある協議を行うものとする。


### (効力)

第5条 この協定の効力は、協定締結後1年間とし、甲乙双方又はいずれか一方からの意思表示がない場合は、更新されたものとする。


この協定の成立を証するため、本書2通を作成し、各自それぞれ1通を保有するものとする。

平成17年 3月 17日

甲 大分市大手町3丁目1-1  
大分県知事 広瀬勝貞



乙 大分市豊海4丁目1番1号  
(丸果大分大同青果株式会社内)  
大分県青果物卸売市場連合会  
会長 村上年夫





(18) 災害時における食料の調達に関する覚書

(趣旨)

第1条 この覚書は、大分県に災害が発生した場合、大分県知事 広瀬勝貞(以下「甲」という。)と大分県漁業協同組合長 山本 勇(以下「乙」という。)とが、相互に協力して県民生活の早期安定を図るため、食料の供給確保等の協力に関する事項について定めるものとする。

(甲の要請等)

第2条 甲は、災害時における食料の確保を図るため、必要であると認めるときは、乙に食料の調達を要請するものとする。

(信義誠実の義務)

第3条 乙は、甲から第2条の要請を受けたときは、速やかに食料の供給確保等について適切な措置を行うものとする。

(協議事項)

第4条 この覚書の実施について疑義が生じたときは、その都度、双方誠意ある協議を行うものとする。

(効力)


第5条 この覚書の効力は、覚書締結後1年間とし、甲乙双方又はいずれか一方からの何らの意思表示がない場合は、更新されたものとする。

この覚書を締結したことを証するため、本書2通を作成し、甲乙両者記名押印の上、各自その1通を保有するものとする。

平成17年3月 17日


甲 住 所 大分市大手町3丁目1-1

大分県知事 広瀬 勝貞



乙 住 所 大分市府内町3丁目5-7

大分県漁業協同組合長 山本 勇



(19) 災害時における木材物資の調達に関する協定書

(1) 大分県木材協同組合連合会

(2) 大分県森林組合連合会

災害時における木材物資の調達に関する協定書

(趣旨)

第1条 この協定書は、大分県に災害が発生した場合、大分県知事 広瀬勝貞（以下「甲」という。）と大分県木材協同組合連合会理事長 平山茂雄（以下「乙」という。）とが、相互に協力して県民生活の早期安定を図るため、木材物資（以下「物資」という。）の供給確保等の協力に関する事項について定める。

(甲の要請等)

第2条 甲は、災害時における物資の確保を図るため、必要があると判断したときは、乙に物資の調達を要請する。

(乙の協力等)

第3条 乙は、甲から第2条の要請を受けたときは、速やかに物資の供給確保等について適切な措置を行う。

(協議事項)

第4条 この協定書の実施にあたり疑義が生じたときは、その都度、双方誠意ある協議により解決する。

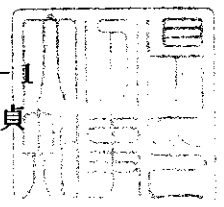
(効力)

第5条 この協定書の効力は協定締結後1年間とし、甲乙双方又はいずれか一方からの意思表示がない場合は、更新される。

この協定書を証するため、本書2通を作成し、各自1通を保有する。

平成17年 3月17日

甲 住所 大分市大手町3丁目1-1  
大分県知事 広瀬 勝貞



乙 住所 大分市王子港町1-17  
大分県木材協同組合連合会  
理事長 平山 茂雄

災害時における木材物資の調達に関する協定書

(趣旨)

第1条 この協定書は、大分県に災害が発生した場合、大分県知事 広瀬勝貞（以下「甲」という。）と大分県森林組合連合会代表理事会長 壁村史郎（以下「乙」という。）とが、相互に協力して県民生活の早期安定を図るため、木材物資（以下「物資」という。）の供給確保等の協力に関する事項について定める。

(甲の要請等)

第2条 甲は、災害時における物資の確保を図るため、必要があると判断したときは、乙に物資の調達を要請する。

(乙の協力等)

第3条 乙は、甲から第2条の要請を受けたときは、速やかに物資の供給確保等について適切な措置を行う。

(協議事項)

第4条 この協定書の実施にあたり疑義が生じたときは、その都度、双方誠意ある協議により解決する。

(効力)


第5条 この協定書の効力は協定締結後1年間とし、甲乙双方又はいずれか一方からの意思表示がない場合は、更新される。

この協定書を証するため、本書2通を作成し、各自1通を保有する。

平成17年 3月 17日

甲 住所 大分市大手町3丁目1-1  
大分県知事 広瀬 勝貞

乙 住所 大分市古国府字内山1337-20  
大分県森林組合連合会  
代表理事会長 壁村 史郎



(20) 災害時における緊急輸送に関する覚書

(趣旨)

第1条 この覚書は、大分県に災害が発生した場合、大分県知事 広瀬勝貞(以下「甲」という。)と大分県漁業協同組合長 山本 勇(以下「乙」という。)とが、相互に協力して県民生活の早期安定を図るため、緊急輸送に関する事項について定めるものとする。

(甲の要請等)

第2条 甲は、災害時における緊急輸送を実施する上で海上輸送を必要と認めるときは、乙に緊急輸送を要請するものとする。

(信義誠実の義務)

第3条 乙は、甲から第2条の要請を受けたときは、やむを得ない事由のない限り、通常業務に優先して緊急輸送を行うものとする。

(協議事項)

第4条 この覚書の実施について疑義が生じたときは、その都度、双方誠意ある協議を行うものとする。

(効力)


第5条 この覚書の効力は、覚書締結後1年間とし、甲乙双方又はいずれか一方からの何らの意思表示がない場合は、更新されたものとする。

この覚書を締結したことを証するため、本書2通を作成し、甲乙両者記名押印の上、各自その1通を保有するものとする。

平成17年3月17日


甲 住 所 大分市大手町3丁目1-1

大分県知事 広瀬 勝貞



乙 住 所 大分市府内町3丁目5-7

大分県漁業協同組合長 山本 勇



## (21) 災害時における医薬品等の供給等に関する協定書

大分県（以下「甲」という。）と大分県医薬品卸業協会（以下「乙」という。）は、災害時における医療救護活動に必要な医薬品（以下「災害用医薬品」という。）の供給等の協力に関し、次のとおり協定を締結する。

（趣 旨）

第1条 この協定は、地震、風水害その他の災害が発生し、又は発生のおそれがある場合（以下「災害時」という。）において、甲が乙と協力して災害用医薬品を迅速かつ円滑に被災地へ供給するために必要な事項を定めるものとする。

（災害用医薬品の範囲）

第2条 供給する災害用医薬品の範囲は、次のとおりとし、乙において措置可能な品目及び数量とする。

- (1) 医薬品
- (2) その他甲が指定するもの

（災害用医薬品の供給等の協力要請）

第3条 甲は、災害時において、必要と認めるときは、乙に対し、災害用医薬品の供給等について協力を要請することができる。

（災害用医薬品の供給等の協力実施）

第4条 乙は、前条の規定により甲から要請を受けたとき、又は必要と認めるときは、乙の組合員を通じ、災害用医薬品の優先供給及び輸送等に対する協力を積極的に努めるものとする。

2 乙は、災害用医薬品の供給先（医療施設、救護所及び避難所等をいう。以下同じ。）について、甲の指示を受けるものとする。

（災害用医薬品の供給体制）

第5条 乙は、甲から災害用医薬品の供給の要請がある場合に備え、供給先へ迅速に供給できる体制整備を図るよう努めるものとする。

（費用の負担）

第6条 甲の要請に基づき、乙の組合員が災害用医薬品の供給及び輸送等を行った場合に要する次の費用は、甲が負担するものとする。

- (1) 災害用医薬品の代価
- (2) 災害用医薬品の輸送等に対する費用
- (3) 災害用医薬品の輸送及び荷役中における天災地変、不可抗力で生じた物資の損害

2 前項の費用については、災害発生直前における適正な価格とする。

(広域的な支援体制の整備)

第7条 乙は、社団法人日本医薬品卸売業連合会等と連携を強化し、広域的な支援が受けられる体制の整備に努め、甲は必要な協力を行うものとする。

(情報の収集及び提供)

第8条 甲と乙は、災害時において、被災地域の状況及び被災者の救護状況並びに医療施設及び救護所の医薬品等に関するニーズの収集に努め、情報交換を行うものとする。

2 甲と乙は、平常時から相互の連絡体制及び災害用医薬品の供給体制について、調査研究を行うとともに、情報交換を行い、災害時に備えるものとする。

(協議事項)

第9条 この協定に定めのない事項及びこの協定に関し疑義が生じた場合は、双方が誠意ある協議を行うものとする。

(有効期限)

第10条 この協定の有効期間は、協定の締結の日から起算して1年間とする。ただし、甲乙いずれかの申し出がない場合は継続するものとする。

この協定を証するため本書2通を作成し、双方記名押印のうえ、各1通を保有するものとする。なお、乙は乙の加入組合員に周知するものとする。



平成9年10月30日

甲 大分市大手町3丁目1番1号

大分県 知事 平松 守彦

乙 大分市大道町3丁目23番地

大分県医薬品卸業協会 会長 吉村 恭章



(22) 災害時における医療用具等の供給等に関する協定書

大分県（以下「甲」という。）と大分県医療機器協会（以下「乙」という。）は、災害時における医療救護活動に必要な医療用具等（以下「災害用医療用具」という。）の供給等の協力に関し、次のとおり協定を締結する。

（趣 旨）

第1条 この協定は、地震、風水害その他の災害が発生し、又は発生のおそれがある場合（以下「災害時」という。）において、甲が乙と協力して災害用医療用具を迅速かつ円滑に被災地へ供給するために必要な事項を定めるものとする。

（災害用医療用具の範囲）

第2条 供給する災害用医療用具の範囲は、次のとおりとし、乙において措置可能な品目及び数量とする。

- (1) 医療用具
- (2) 衛生材料
- (3) その他甲が指定するもの

（災害用医療用具の供給等の協力要請）

第3条 甲は、災害時において、必要と認めたときは、乙に対し、災害用医療用具の供給等について協力を要請することができる。

（災害用医療用具の供給等の協力実施）

第4条 乙は、前条の規定により甲から要請をうけたとき、又は必要と認めたときは、乙の組合員を通じ、災害用医療用具の優先供給及び輸送等に対する協力を積極的に努めるものとする。

2 乙は、災害用医療用具の供給先（医療施設、救護所及び避難所等をいう。以下同じ。）について、甲の指示をうけるものとする。

（災害用医療用具の供給体制）

第5条 乙は、甲から災害用医療用具の供給の要請がある場合に備え、供給先へ迅速に供給できる体制整備を図るよう努めるものとする。

（費用の負担）

第6条 甲の要請に基づき、乙の組合員が災害用医療用具の供給及び輸送等を行った場合に要する次の費用は、甲が負担するものとする。

- (1) 災害用医療用具の代価
- (2) 災害用医療用具の輸送等に対する費用
- (3) 災害用医療用具の輸送及び荷役中における天災地変、不可抗力で生じた物資の損害

2 前項の費用については、災害発生直前における適正な価格とする。

（広域的な支援体制の整備）

第7条 乙は、日本医療機器販売業協会等と連携を強化し、広域的な支援が受けられる体制の整備に努め、甲は必要な協力を行うものとする。



(情報の収集及び提供)

第8条 甲と乙は、災害時において、被災地域の状況及び被災者の救護状況並びに医療施設及び救護所の医療用具等に関するニーズの収集に努め、情報交換を行うものとする。

2 甲と乙は、平常時から相互の連絡体制及び災害用医療用具の供給体制について、調査研究を行うとともに、情報交換を行い、災害時に備えるものとする。

(協議事項)

第9条 この協定に定めのない事項及びこの協定に関し疑義が生じた場合は、双方が誠意ある協議を行うものとする。

(有効期間)

第10条 この協定に有効期間は、協定の締結の日から起算して1年間とする。ただし、甲乙いずれかの申し出がない場合は継続するものとする。


この協定を証するため本書2通を作成し、双方記名押印のうえ、各1通を保有するものとする。なお、乙は乙の加入組合員に周知するものとする。

平成16年 4月20日

甲 大分市大手町3丁目1番1号

大分県知事

広瀬勝貞



乙 大分市大字賀来1,280-6

大分県医療機器協会理事長

小口健



## (23) 災害時における県民生活の安定に関する基本協定書

大分県（以下「甲」という。）及び大分県生活協同組合連合会（以下「乙」という。）は、大分県地域防災計画及び先の阪神・淡路大震災に鑑み、自発的な生活協同組織である消費生活協同組合（以下「生協」という。）が災害時において県民生活の早期安定と復興に対して果たす役割の重要性を認識し、被災者に対する円滑な救援活動その他必要な支援を相互に協力して行うため、次のとおり基本協定を締結する。

### （目的）

第1条 この基本協定は、災害時において被災者等に対する救援活動等を支援するため、応急生活物資の調達及び安定供給、医療・保健活動、ボランティア活動への支援、物価等の生活情報の収集・提供活動等を円滑に行い、もって県民生活の安定に寄与することを目的とする。

### （応急生活物資の確保）

第2条 災害時に必要な応急生活物資の調達及び安定供給を行うため、甲は乙に対して情報の提供及び必要な要請を行い、乙はそれを受けて乙に加盟する生協（以下「会員生協」という。）に対して必要な指導を行うものとする。

2 甲は、会員生協が市町村と災害時の応急生活物資の調達及び安定供給に関する協定等の個別協定を締結する場合に必要な協力を行い、乙は会員生協に対して同協定の締結を指導するものとする。

### （医療・保健活動の確保）

第3条 災害時の救急医療活動その他の医療・保健活動を円滑に行うため、甲は医療関係機関との連携のもとに、乙に対して情報の提供及び必要な要請を行い、乙はそれを受けて会員生協に対して必要な指導を行うものとする。

### （ボランティア活動への支援）

第4条 乙は、災害時に会員生協の組合員が参加するボランティア活動を支援するものとし、甲は乙の支援活動が円滑に行われるよう情報の提供に努めるものとする。

### （情報の収集・提供）

第5条 甲及び乙は、災害時において物価の高騰の防止等を図るため、協力して県民に対して迅速かつ的確な物価等の生活情報の提供に努めるものとする。

2 甲及び乙は、前項の情報提供を円滑に行うため、物価等の生活情報の交換を日常的に行うものとする。

### （会員生協との個別協定）

第6条 甲は、災害時における応急対策活動等を円滑に行うため、会員生協と個別

に協定を締結することができるものとする。

(防災意識の向上)

第7条 乙は、会員生協の活動を通じて、日常的に応急生活物資の備蓄の励行等組合員の防災意識の向上に努め、甲は乙に対して必要な協力を行うものとする。

(その他必要な支援)

第8条 この協定に定める事項のほか、被災者等に対する支援が必要な場合は、甲及び乙が協議の上決定するものとする。

(広域的な支援体制の整備)

第9条 乙は、大分県以外を事業区域とする生協との間での連携を強化し、生協間相互支援協定の締結等広域的な支援が受けられる体制の整備に努め、甲は乙に対して必要な協力を行うものとする。

(災害時の協力事項の発動)

第10条 この協定に定める災害時の協力事項は、原則として、甲が「災害対策本部」を設置し、乙に対して要請を行ったときをもって発動する。

(法令の遵守)

第11条 この協定の施行に当たっては、消費生活協同組合法その他法令を遵守するものとする。

(連絡会議の設置)

第12条 甲及び乙は、この協定に定める事項を円滑に推進するため、連絡会議を設置するものとする。

(協 議)

第13条 この協定に定める事項について疑義が生じたときは、その都度甲及び乙が協議して定めるものとする。

この協定を証するため本書2通を作成し、甲乙それぞれその1通を保有するものとする。

平成9年2月28日

甲 大分市大手町3丁目1番1号  
大分県知事 平松 守彦

乙 大分市青崎1丁目9番35号  
大分県生活協同組合連合会  
会長理事 亀山 哲

## (24) 災害時等における安全確認作業等についての協定書

大分県農林水産部漁港漁村整備課長（以下「甲」という。）と全日本漁港建設協会大分県支部長（以下「乙」という。）は、災害時における安全確認作業等（以下「作業」という。）について、次のとおり協定を締結する。

### （総 則）

第1条 この協定は、台風、地震等によって、甲が管理する漁港施設に災害が発生し又は発生する恐れがある場合における安全確認作業等に対する乙の協力に関し、必要な事項を定める。

### （作業等の施行者）

第2条 乙は、作業等を円滑に実施するため、甲が管理する漁港毎に、乙の組織する会員の中から担当する会員（以下「丙」という。）をあらかじめ定め、別に定める様式（様式－1）により事前に甲の承認を受けなければならない。

ただし、やむを得ない事情が発生したときは、丙を変更することができるものとする。

2 乙は、前項の規定により丙を変更したときは、直ちに甲に通知し、承認を得るものとする。

### （作業等の指示・内容等）

第3条 甲は、作業の必要があると認められるときは、丙の代表幹事社に指示するものとする。ただし、緊急を要する場合は、直接、丙に指示するものとする。

2 通信不通等により前項の指示が不可能な場合で、作業の必要があると認められるときは、本協定の主旨に基づき、丙は自主的に作業を実施することとする。

3 丙は、作業を実施するときは、別に定める内容（別紙－1）により行うものとする。

4 丙は、安全確認作業等を実施したときは、当該作業の終了後、別に定める様式（様式－2）により、甲に報告するものとする。

### （協定の有効期間）

第4条 この協定の有効期間は、平成22年4月1日から平成23年3月31日とする。

### （その他）

第5条 この協定に定めのない事項については、その都度、甲乙協議して定めるものとする。

この協定の締結を証するため、本協定書2通作成し、双方押印の上、各自その1通を保有する。

平成22年 3月23日

甲 大分県農林水産部漁港漁村整備課長 印

乙 全日本漁港建設協会大分県支部長 印

第

3

## 災害時等における「安全確認作業等」の内容等

### 1：漁港の区間

大分県が管理するそれぞれの漁港区域の全て区間内の施設とする

### 2：安全確認作業等の内容

ア 災害時・後のパトロール（安全の確保を優先する）

イ 災害による危険箇所の安全対策（バリケード、通行止めの措置等）

### 3：報告

様式ー2にて、速やかに漁港漁村整備課（FAX097-506-1769）あてに報告するものとする

## (25) 災害時等における緊急作業等についての協定書

大分県大分土木事務所長 河野 元勝(以下「甲」という。)と社団法人大分県建設業協会 大分支部長 利光 正臣(以下「乙」という。)は、災害時における緊急作業等について次のとおり協定を締結する。

### (総 則)

第1条 この協定は、地震、風水害等によって、甲が管理する公共土木施設に災害が発生し又は発生する恐れがある場合における緊急作業等(以下「緊急作業等」という。)に対する乙の協力に関し必要な事項を定める。

### (緊急作業等の施工者)

第2条 乙は、緊急作業等を円滑に実施するため、作業区間又は作業区域毎に、乙の組織する会員のなかから担当する会員(以下「丙」という。)をあらかじめ定め、甲の承認を受けなければならない。

ただし、緊急作業等の状況その他やむを得ない事情が発生したときは、作業区間又は作業区域を変更することができる。

- 2 乙は、前項の規定により作業区間又は作業区域を変更したときは、直ちに甲に通知するものとする。

### (協力要請)

第3条 甲は、緊急作業等を実施する必要があると認めたときは、出動要請書(様式1)により、乙に出動を要請することができる。

- 2 前項の規定が不可能な場合は、電話等の通信手段によることができるものとするが、この場合も遅滞なく出動要請書を発行するものとする。

### (緊急作業等の指示等)

第4条 前条の規定に基づき、甲が乙に要請したときは、甲は、乙に対して緊急作業等の内容を指示することができる。

ただし、乙に対して指示することが出来ない場合で、緊急の必要があると認められるときは、甲は、直接、丙に指示することができる。

- 2 通信不通等により前項の指示が不可能な場合で、緊急の必要があると認められるときは、乙は、本協定の主旨に基づき、丙に指示することができる。この場合、前項による甲の指示があったものとみなす。
- 3 乙は、第1項又は第2項の規定に基づき緊急作業等を実施したときは、当該作業等の終了後、緊急作業完了届(様式2)により、甲に報告するものとする。

(建設資機材等の提供)

第5条 乙は、甲の要請があったときは、最優先して建設資機材等を提供するものとする。

(経費負担)

第6条 第4条又は第5条の規定に基づき、丙が実施した作業に要した経費は、甲が負担するものとする。

2 甲は、第4条3項の資料をもとに速やかに随意契約を締結するものとする。

3 前項の積算単価は、県が定める実施設計単価、歩掛表によるものとし、乙もしくは丙と協議のうえ支払うものとする。

(作業態勢)

第7条 乙は、当該作業に従事する丙に対し、労働災害補償のため、労働者災害補償保険法の適用を受けられる手続きをするよう周知するものとする。

(協定の有効期間)

第8条 この協定の有効期間は、協定の締結の日から平成19年3月末日とする。

(その他)

第9条 この協定に定めのない事項については、その都度、甲乙協議して定めるものとする。

この協定の締結を証するため、本協定書を2通作成し、双方押印の上、各自その1通を保有する。

平成18年4月6日

甲 大分県 大分土木事務所  
所長 河野 元勝



乙 社団法人 大分県建設業協会 大分支部  
支部長 利光 正臣





# 災害事等における緊急作業の内容等の考え方

## 道路関係

### 1 : 道路の区間

大分県管理区間の全てとする

### 2 : 緊急作業の内容

ア、災害時（地震等を含む）及び直後のパトロール及び報告

（但し、安全の確保を優先する）

イ、崩土、落石、倒木の除去

ウ、路肩決壊箇所等の安全対策（バリケード、通行止めの措置等）

エ、陥没等の路面復旧

オ、その他、交通の支障となる事態が生じたときの処置

## 河川関係

### 1 : 河川の区間

ア、重要水防区域

イ、人家連担区間及び、公共施設等のある一連区間

ウ、その他土木事務所長が必要と認める区間

### 2 : 緊急作業の内容

ア、災害時（地震等を含む）及び直後のパトロール及び報告

（但し、安全の確保を優先する）

イ、出水後（減水時）の堤防及び河岸等の状況報告

ウ、出水後における管理用道路上の障害物の除去

エ、河川パトロール時等において、今後の出水時に被害原因になると思われる流下物の除去（橋梁等に滞積した流木等の除去）

オ、出水後の小規模な緊急復旧（土のう積み等）

カ、堤内水路内の土砂等障害物の除去（河川公共土木施設の被害原因となるもの）

キ、水防活動の後方支援（資材運搬等）

ク、その他、土木事務所長が二次災害防止の為、緊急に作業を要すると認めるもの

## 砂防関係

### 1 : 砂防関係の区間

- ア、砂防指定地内
- イ、地すべり防止区域内
- ウ、急傾斜地崩壊危険区域内

### 2 : 緊急作業の内容

- ア、災害時（地震等を含む）及び直後のパトロール及び報告  
（但し、安全の確保を優先する）
- イ、出水後（減水時）の堤防及び河岸等の状況報告
- ウ、出水後における管理用道路上の障害物の除去
- エ、砂防指定河川パトロール時等において、今後の出水時に被害原因になると思われる流下物の除去（橋梁等に滞積した流木等の除去）
- オ、出水後の小規模な緊急復旧（土のう積み等）
- カ、土砂崩壊等により人命・人家等に二次災害が及ぶ恐れがある時の土砂等の取り除き作業
- キ、その他、土木事務所長が二次災害防止の為、緊急に作業する必要を認めるもの

## 港湾関係

### 1 : 港湾の区間

- ア、大分港振興室が管理する、大分港及び佐賀関港の港湾施設

### 2 : 緊急作業の内容

- ア、災害時（地震等を含む）及び直後のパトロール及び報告  
（但し、安全の確保を優先する）
- イ、災害時・後の小規模な緊急復旧（土のう及び穴埋め等）
- ウ、臨港道路上の障害物の除去、排水施設の清掃等
- エ、臨港道路等における陥没等の復旧
- オ、その他、土木事務所長が二次災害防止のため、緊急に作業を要すると認めるもの

## 公園関係

### 1 : 公園の区域

- ア、スポーツ公園施設課が管理する大分スポーツ公園施設

2 : 緊急作業の内容

ア、崩土、倒木の除去

イ、出水後の小規模な緊急復旧（土のう積み等）

ウ、その他、土木事務所長が二次災害防止のため、緊急に作業する必要があると認めるもの

## 大分駅周辺総合整備事務所関連施設

### 1) 連立事業関係

1 : 区間

大分駅付近連続立体交差事業区間

2 : 緊急作業の内容

ア、冠水、陥没箇所等の安全対策（バリケード、通行止めの措置等）

イ、通行機能回復措置（路面復旧、強制排水等）

ウ、災害時・災害前後のパトロール（安全の確保を優先）

エ、仮囲い、交通安全施設等の倒壊・飛散防止

オ、その他交通の支障となる事態が生じた時

カ、その他、事務所長が二次災害防止の為、緊急に作業する必要があると認めるもの

### 2) 道路関係

1 : 道路の区間

(都)庄の原佐野線のうち大分県管理区間

1 : 緊急作業の内容

ア、崩土、倒木の除去

イ、冠水、陥没箇所等の安全対策（バリケード、通行止めの措置等）

ウ、通行機能回復措置（路面復旧、強制排水等）

エ、災害時・災害前後のパトロール（安全の確保を優先）

オ、その他交通の支障となる事態が生じた時

カ、その他道路施設に関連した緊急事態が生じた時

## 26. 大規模災害発生時における相互協力に関する協定書

大分県（以下「甲」という。）と西日本高速道路株式会社九州支社（以下「乙」という。）は、大規模災害発生時の相互協力について、次のとおり協定を締結する。

### （目的）

第1条 本協定は、大規模災害発生時における災害対策の実施に当たり、相互協力に必要な事項を定め、もって災害対策の適正かつ円滑な遂行を図ることを目的とする。

### （協力の内容）

第2条 大規模災害発生時の相互協力は、次の各号に掲げる内容とし、協力要請された甲又は乙は、関係機関と協議のうえ、自らが行う業務に支障のない範囲において応じるものとする。

- （1）災害時の防災基地
- （2）緊急開口部を活用した緊急車両の通行
- （3）災害対策等に係る資機材、物資の提供
- （4）災害情報等の共有
- （5）その他必要と認められる事項

### （協力要請）

第3条 協力を要請する甲又は乙は、第2条に定める協力内容を明らかにし、口頭若しくは電話等で協力を要請し、後日速やかに文書を送付するものとする。

### （費用負担）

第4条 第3条に基づく協力を要する費用は、原則として協力を要請した甲又は乙が負担するものとする。

### （情報連絡体制）

第5条 甲及び乙は、大規模災害発生時の協力が円滑に実施されるために、担当部局の名称及び連絡先を相互に交換するものとする。

### （防災訓練等への相互参加）

第6条 甲及び乙は、平常時よりこの協定に基づく大規模災害発生時の災害対策を円滑に実施するため、相互に企画・立案する防災訓練等へ積極的に参画するものとする。

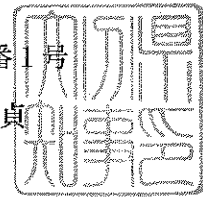
(有効期間)

第7条 本協定の有効期間は、調印の日から平成22年3月31日までとし、期間満了1ヶ月前までに甲又は乙から申し出がない場合は、1年間有効期間を延長するものとし、以後もまた同様とする。

この協定を証するため、本書2通を作成し、甲乙署名押印のうえ、各自その1通を保有するものとする。

平成21年3月27日

甲 大分県大分市大手町3丁目1番1号  
大分県知事 広瀬 勝 貞



乙 福岡県福岡市中央区天神1丁目4番地2号  
西日本高速道路株式会社  
九州支社長 久保 晶 純



## 「大規模災害発生時における相互協力に関する協定書」に係わる確認書

平成21年3月27日付「大規模災害発生時における相互協力に関する協定書」（以下「協定書」という。）の実施について、大分県（以下「甲」という。）と西日本高速道路株式会社九州支社（以下「乙」という。）は、次のとおり確認する。

### （防災基地）

第1条 協定書第2条第1号に規定する「防災基地」は、別表1に示す路線に存在する防災基地を指すものとする。

### （緊急開口部）

第2条 協定書第2条第2号に規定する「緊急開口部」は、別表2に示す路線に存在する緊急開口部を指すものとする。なお、緊急車両の通行については原則として通行車の責により実施する。

### （資機材、物資の提供）

第3条 協定書第2条第3号に規定する「資機材、物資」の円滑な提供を目的として、必要に応じ、甲及び乙は各者が保有する資機材、物資の種類、所在を相互に別表3にて確認するものとする。

### （災害情報等の共有）

第4条 協定書第2条第4号に規定する「災害情報等の共有」とは、次の内容とする。また、甲及び乙は災害情報の把握に努め、電子媒体にて遅滞なく相手に災害情報を提供することにより、甲及び乙の情報の共有に努めるものとする。

- (1) 甲管理道路の通行止め等規制情報、渋滞情報及び応急復旧情報
- (2) 乙管理道路の通行止め等規制情報、渋滞情報及び応急復旧情報
- (3) 前2号のほか、災害復旧活動等に影響を及ぼすと考えられる情報

### （その他必要と認められる事項）

第5条 協定書第2条第5号に規定する「その他必要と認められる事項」は、甲及び乙の協議により、被災者の安全の確保及び被災地の早期復旧を第一義として実施される甲又は乙が実施する措置をいう。

### （協力要請）

第6条 協定書第3条により甲又は乙は、協力要請を口頭若しくは電話等で行った場合は、後日速やかに別表4の協力要請書を送付するものとする。

(費用の負担)

第7条 協定書第4条の規定に関わらず、協定書第2条第2号に定める通行においては道路整備特別措置法(昭和31年法律第7号)第24条第1項ただし書に規定する緊急自動車その他政令で定める車両は費用負担の対象から除外するものとする。

(情報連絡体制)

第8条 協定書第5条に規定する「情報連絡体制」の担当部局の名称及び連絡先は別表5によるものとし、別表5の連絡責任者に変更があった場合には、直ちに相手方に報告するものとする。

(防災訓練等への相互参加)

第9条 協定書第6条に規定する「防災訓練等への相互参加」について、甲又は乙が防災訓練等を実施する場合は、防災訓練実施の旨を甲又は乙へ通知するものとする。

この確認書を締結の証するため、本書2通を作成し、甲乙記名押印のうえ、各自その1通を保有するものとする。

平成 22年 3月 9日

甲 大分県大分市大手町3丁目1番1号  
大分県 生活環境部  
防災危機管理課長 牧野 雅典



乙 大分県大分市大字金谷迫字塚田143-8  
西日本高速道路株式会社 九州支社  
大分高速道路事務所長 西岡 勲





別表 1  
防災基地

道路名	番号	施設名称	上下区分	緊急 開口部	駐車場 面積 (㎡)	駐車台数				お手洗い				主な施設					
						大型車	小型車	身障用	トレーラー	男小	男大	女性	身障	レストラン	食堂	売店	ガソリンS	コンビニ	
大分 自動車道	1	萩尾PA	上	-	2,700	6	16	2	2	5	2	5	1	-	-	-	-	-	
			下	-	2,400	7	16	2	2	5	2	5	1	-	-	-	-	-	-
	2	玖珠SA	上	-	6,400	20	48	2	2	10	3	13	1	-	-	○	-	-	○
			下	-	6,600	20	48	2	2	10	3	13	1	-	-	○	-	-	○
	3	水分PA	上	-	4,400	10	17	1	1	5	2	7	1	-	-	-	-	-	-
			下	-	4,100	10	17	1	1	5	2	7	1	-	-	-	-	-	-
4	由布岳PA	上	○	5,500	9	26	2	2	3	2	5	1	-	-	-	-	-	-	
		下	○	3,500	9	26	2	2	3	2	5	1	-	-	-	-	-	-	
5	別府湾SA	上	-	8,800	14	87	2	2	12	3	12	1	○	○	○	○	-	-	
		下	スワートIC	8,200	14	111	2	2	12	3	12	1	○	○	○	○	-	-	
6	大分松岡PA	上	○	3,900	13	15	2	2	3	2	5	1	-	-	-	-	-	-	
		下	○	3,900	13	15	2	2	3	2	5	1	-	-	-	-	-	-	
東九州 自動車道																			





別表 2  
緊急開口部

No	道路名	区 間	設置場所	区分	開口部幅員 (m)
1	大分自動車道	日出JCT ~ 速見	3.07KP	下	4.0
2		湯布院 ~ 別府	由布岳PA	上	6.5
				下	8.5
3			109.96KP	上	4.5
4		別府 ~ 大分	122.43KP (挟間BS)	上	6.0
5	東九州自動車道	大分米良~大分宮川内	大分松岡PA	上	5.0
				下	5.0

別表 3  
資機材、物資

番号	資機材名	規格・仕様	数量	単位	保管場所	備考
1						
2						
3						
4						
5						
6						
7						
8						
9						
10						
11						
12						
13						
14						
15						
16						
17						
18						
19						
20						
21						
22						
23						
24						
25						
26						
27						
28						
29						
30						
31						
32						
33						
34						
35						
36						



(被要請者)

様

(要請者)

災害時等における協力要請について

「大規模災害発生時における相互協力に関する協定書」第3条に基づき、下記のとおり要請します。

記

- 1. 大規模災害及び協力要請を必要とする状況
- 2. 必要とする協力の内容

要請期日	必要とする協力の内容	数量	要請の場所	備考

問い合わせ先

電話           —       —

F A X           —       —

担当

別表 5

連絡責任者届

【 大分県 生活環境課 防災危機管理課 】

1. 連絡責任者

役職 氏名	
TEL	
携帯	
FAX	

2. 時間外及び休日の場合の連絡先

項目	第1連絡先	第2連絡先
役職 氏名	課	課
TEL		
携帯		
FAX		

3. 勤務時間外及び休日

- ・ 勤務時間 :
- ・ 休日 :

【 西日本高速道路株式会社 九州支社 大分高速道路事務所 】

1. 連絡責任者

役職 氏名	
TEL	
携帯	
FAX	

2. 時間外及び休日の場合の連絡先

項目	第1連絡先	第2連絡先
役職 氏名		
TEL		
携帯		
FAX		

3. 勤務時間及び休日

- ・ 勤務時間 :
- ・ 休日 :

## (27) 大分県災害廃棄物処理の応援に関する協定書

### (趣旨)

第1条 この協定は、災害の発生時において、大分県（以下「甲」という。）及び社団法人大分県産業廃棄物処理業協会（以下「乙」という。）が県内の被災市町村に対する災害廃棄物処理に関する応援を円滑に実施するために必要な事項を定めるものとする。

### (定義)

第2条 この協定において、「災害」とは、災害対策基本法第2条第1号に規定する災害をいう。

2 この協定において「災害廃棄物」とは、災害時に発生した廃棄物で、市町村が生活環境保全上特に処理が必要と判断したものをいう。

3 この協定における「応援」とは、次に掲げることをいう。

- (1) 災害廃棄物処理に必要な資機材等の提供及びあっせん
- (2) 災害廃棄物処理に必要な人員の派遣
- (3) 前各号に掲げるもののほか、災害廃棄物の処理に関し必要な事項

### (応援要請)

第3条 甲は被災市町村からの応援要請があり、乙に協力を求める必要があると認める場合は、乙に対し、応援を要請するものとする。

### (応援要請の手続)

第4条 応援要請は、原則として次の事項を明確に記載した応援要請書により、速やかに行うものとする。ただし、そのいとまがない場合には、口頭、電話、電信等、災害時において使用可能な方法で要請を行い、後に応援要請書を送付するものとする。

- (1) 要請のあった被災市町村と連絡責任者
- (2) 応援要請内容（必要とする人員、車輛、資機材等の名称及び数量、応援場所及び応援予定期日）
- (3) その他必要な事項

### (応援の実施)

第5条 乙は、応援要請を受けた場合、可能な範囲でこれに応じ、応援を行うものとする。

2 乙は、災害廃棄物の処理等に関し協力可能な会員の情報を甲へ通知する。

3 乙の会員は、被災市町村の指示に従い、災害廃棄物処理に関する応援を行うものとする。

(応援実施内容の報告)

第6条 乙の会員は、災害廃棄物処理に関する応援を行ったときは、次の各号に掲げる事項を文書で甲に通知するものとする。

- (1) 応援市町村
- (2) 応援の実施内容
- (3) その他必要な事項

(経費負担)

第7条 応援に要する経費は、原則として、応援要請をした市町村が負担するものとし、支払い方法等については、乙の会員と要請市町村が協議のうえ、決定するものとする。

2 前項の支払い等について、疑義が生じた場合、乙の会員及び要請市町村は県に調整を依頼することができるものとする。

(補足)

第8条 この協定の実施に関し必要な事項又はこの協定に定めのない事項については、その都度甲乙協議のうえ定めるものとする。


(適用)

第9条 この協定は、平成19年 2月 1日から適用する。


この協定の成立を証するため、本書2通を作成し、甲乙両者記名押印のうえ、各自1通を保有する。

平成19年 2月 1日

甲 大分市大手町3丁目1番1号  
大分県  
大分県知事 広瀬 勝貞



乙 大分市府内町1丁目6番36号 大光ビル4F  
社団法人 大分県産業廃棄物処理業協会  
会長 松田 正則



## 大分県災害廃棄物処理の応援に関する協定書

### (趣旨)

第1条 この協定は、災害の発生時において、大分県（以下「甲」という。）及び社団法人大分県建設業協会（以下「乙」という。）が県内の被災市町村に対する災害廃棄物処理に関する応援を円滑に実施するために必要な事項を定めるものとする。

### (定義)

第2条 この協定において、「災害」とは、災害対策基本法第2条第1号に規定する災害をいう。

2 この協定において「災害廃棄物」とは、災害時に発生した廃棄物で、市町村が生活環境保全上特に処理が必要と判断したものをいう。

3 この協定における「応援」とは、次に掲げることをいう。

- (1) 災害廃棄物処理に必要な資機材等の提供及びあっせん
- (2) 災害廃棄物処理に必要な人員の派遣
- (3) 前各号に掲げるもののほか、災害廃棄物の処理に関し必要な事項

### (応援要請)

第3条 甲は被災市町村からの応援要請があり、乙に協力を求める必要があると認める場合は、乙に対し、応援を要請するものとする。

### (応援要請の手続)

第4条 応援要請は、原則として次の事項を明確に記載した応援要請書により、速やかに行うものとする。ただし、そのいとまがない場合には、口頭、電話、電信等、災害時において使用可能な方法で要請を行い、後に応援要請書を送付するものとする。

- (1) 要請のあった被災市町村と連絡責任者
- (2) 応援要請内容（必要とする人員、車輛、資機材等の名称及び数量、応援場所及び応援予定期日）
- (3) その他必要な事項

### (応援の実施)

第5条 乙は、応援要請を受けた場合、可能な範囲でこれに応じ、応援を行うものとする。

2 乙は、災害廃棄物の処理等に関し協力可能な会員の情報を甲へ通知する。

3 乙の会員は、被災市町村の指示に従い、災害廃棄物処理に関する応援を行うものとする。

(応援実施内容の報告)

第6条 乙の会員は、災害廃棄物処理に関する応援を行ったときは、次の各号に掲げる事項を文書で甲に通知するものとする。

- (1) 応援市町村
- (2) 応援の実施内容
- (3) その他必要な事項

(経費負担)

第7条 応援に要する経費は、原則として、応援要請をした市町村が負担するものとし、支払い方法等については、乙の会員と要請市町村が協議のうえ、決定するものとする。

(補足)

第8条 この協定の実施に関し必要な事項又はこの協定に定めのない事項については、その都度甲乙協議のうえ定めるものとする。


(適用)

第9条 この協定は、平成19年 2月 1日から適用する。


この協定の成立を証するため、本書2通を作成し、甲乙両者記名押印のうえ、各自1通を保有する。

平成19年 2月 1日

甲 大分市大手町3丁目1番1号  
大分県  
大分県知事 広瀬 勝貞



乙 大分市荷揚町4番28号  
社団法人 大分県建設業協会  
会長 梅林 秀伍





## 大分県災害廃棄物処理の応援に関する協定書

### (趣旨)

第1条 この協定は、災害の発生時において、大分県（以下「甲」という。）及び大分県建造物解体工事業協同組合（以下「乙」という。）が県内の被災市町村に対する災害廃棄物処理に関する応援を円滑に実施するために必要な事項を定めるものとする。

### (定義)

第2条 この協定において、「災害」とは、災害対策基本法第2条第1号に規定する災害をいう。

2 この協定において「災害廃棄物」とは、災害時に発生した廃棄物で、市町村が生活環境保全上特に処理が必要と判断したものをいう。

3 この協定における「応援」とは、次に掲げることをいう。

- (1) 災害廃棄物処理に必要な資機材等の提供及びあっせん
- (2) 災害廃棄物処理に必要な人員の派遣
- (3) 前各号に掲げるもののほか、災害廃棄物の処理に関し必要な事項

### (応援要請)

第3条 甲は被災市町村からの応援要請があり、乙に協力を求める必要があると認める場合は、乙に対し、応援を要請するものとする。

### (応援要請の手続)

第4条 応援要請は、原則として次の事項を明確に記載した応援要請書により、速やかに行うものとする。ただし、そのいとまがない場合には、口頭、電話、電信等、災害時において使用可能な方法で要請を行い、後に応援要請書を送付するものとする。

- (1) 要請のあった被災市町村と連絡責任者
- (2) 応援要請内容（必要とする人員、車輛、資機材等の名称及び数量、応援場所及び応援予定期日）
- (3) その他必要な事項

### (応援の実施)

第5条 乙は、応援要請を受けた場合、可能な範囲でこれに応じ、応援を行うものとする。

2 乙は、災害廃棄物の処理等に関し協力可能な組合員の情報を甲へ通知する。

3 乙の組合員は、被災市町村の指示に従い、災害廃棄物処理に関する応援を行うものとする。

(応援実施内容の報告)

第6条 乙の組合員は、災害廃棄物処理に関する応援を行ったときは、次の各号に掲げる事項を文書で甲に通知するものとする。

- (1) 応援市町村
- (2) 応援の実施内容
- (3) その他必要な事項

(経費負担)

第7条 応援に要する経費は、原則として、応援要請をした市町村が負担するものとし、支払い方法等については、乙の組合員と要請市町村が協議のうえ、決定するものとする。

(補足)

第8条 この協定の実施に関し必要な事項又はこの協定に定めのない事項については、その都度甲乙協議のうえ定めるものとする。


(適用)

第9条 この協定は、平成19年 2月 1日から適用する。

この協定の成立を証するため、本書2通を作成し、甲乙両者記名押印のうえ、各自1通を保有する。

平成19年 2月 1日

甲 大分市大手町3丁目1番  
大分県  
大分県知事 広瀬 勝典



乙 大分市大字片岡町1963番地の1  
大分県建設物解体工事業協同組合  
理事長 首



## 大分県災害廃棄物処理の応援に関する協定書

### (趣旨)

第1条 この協定は、災害の発生時において、大分県（以下「甲」という。）及び大分県環境整備事業協同組合（以下「乙」という。）が県内の被災市町村に対する災害時のし尿処理に関する応援を円滑に実施するために必要な事項を定めるものとする。

### (定義)

第2条 この協定において、「災害」とは、災害対策基本法第2条第1号に規定する災害をいう。

2 この協定において「し尿」とは、災害時に発生したし尿、浄化槽汚泥で、市町村が生活環境保全上特に処理が必要と判断したものをいう。

3 この協定における「応援」とは、次に掲げることをいう。

- (1) し尿処理に必要な資機材等の提供及びあっせん
- (2) し尿処理に必要な人員の派遣
- (3) 前各号に掲げるもののほか、し尿処理に関し必要な事項

### (応援要請)

第3条 甲は被災市町村からの応援要請があり、乙に協力を求める必要があると認める場合は、乙に対し、応援を要請するものとする。

### (応援要請の手続)

第4条 応援要請は、原則として次の事項を明確に記載した応援要請書により、速やかに行うものとする。ただし、そのいとまがない場合には、口頭、電話、電信等、災害時において使用可能な方法で要請を行い、後に応援要請書を送付するものとする。

- (1) 要請のあった被災市町村と連絡責任者
- (2) 応援要請内容（必要とする人員、車輛、資機材等の名称及び数量、応援場所及び応援予定期日）
- (3) その他必要な事項

### (応援の実施)

第5条 乙は、応援要請を受けた場合、可能な範囲でこれに応じ、応援を行うものとする。

2 乙は、し尿の処理等に関し協力可能な組合員の情報を甲へ通知する。

3 乙の組合員は、被災市町村の指示に従い、災害廃棄物処理に関する応援を行うものとする。

(応援実施内容の報告)

第6条 乙の組合員は、災害廃棄物処理に関する応援を行ったときは、次の各号に掲げる事項を文書で甲に通知するものとする。

- (1) 応援市町村
- (2) 応援の実施内容
- (3) その他必要な事項

(経費負担)

第7条 応援に要する経費は、原則として、応援要請をした市町村が負担するものとし、支払い方法等については、乙の組合員と要請市町村が協議のうえ、決定するものとする。

(補足)

第8条 この協定の実施に関し必要な事項又はこの協定に定めのない事項については、その都度甲乙協議のうえ定めるものとする。

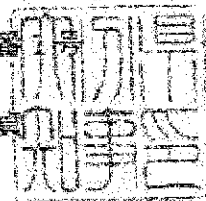
(適用)

第9条 この協定は、平成19年 2月 1日から適用する。

この協定の成立を証するため、本書2通を作成し、甲乙両者記名押印のうえ、各自1通を保有する。

平成19年 2月 1日

甲 大分市大手町3丁目1番1号  
大分県  
大分県知事 広瀬 勝貞



乙 大分市萩原1丁目4番4号八千代ビル2F  
大分県環境整備事業協同組合  
理事長 山佐



## (28) 九州地方における大規模な災害時の応援に関する協定書

国土交通省九州地方整備局（以下「九州地整」という。）企画部長と大分県土木建築部長は、災害対策基本法第77条に関して、国土交通省所管施設（直轄施設を除く。以下「所管施設」という。）に大規模な災害（暴風、豪雨、豪雪、洪水、高潮、地震、津波、噴火等の自然災害により、社会的な影響が大きい重大な災害をいう。以下同じ）が発生し、または発生するおそれがある場合の応援に関する内容等を定め、もって被害の拡大や二次災害の防止を目的として、次のとおり協定を締結する。

なお、「九州地方における大規模な災害時の応援に関する申し合わせ」（平成21年4月23日）については、廃止するものとする。

### （応援内容）

第1条 応援内容は、次の事項の実施に係る資機材や職員の応援に関するものとする。

- （1）施設の被害状況の把握
- （2）情報連絡網の構築
- （3）現地情報連絡員（リエゾン）の派遣
- （4）災害応急措置
- （5）その他必要と認められる事項

### （被災状況の連絡及び現地情報連絡員の派遣）

第2条 大分県内の所管施設に大規模な災害が発生し、または発生のおそれがある場合には、相互に連絡するものとする。なお、大分県土木建築部長の要請があった場合、または大分県において「災害警戒本部」又は「災害対策本部」が設置され九州地整局長が必要と判断した場合は、九州地整局長は現地情報連絡員を大分県に派遣し情報交換を行うものとする。この場合、大分県土木建築部長は現地情報連絡員の活動場所を災害対策本部等に確保するよう努めるものとする。

### （応援の実施）

第3条 九州地整局長は、大分県土木建築部長からの応援要請に対して、必要性について判断のうえ、応援を行うものとする。

### （応援要請の手続）

第4条 大分県土木建築部長は、大分県内の所管施設に大規模な災害が発生または発生のおそれがあり、九州地整の応援を必要とする場合、九州地整企画部長に電話等により応援要請を伝え、すみやかに別紙－1の文書にて応援要請を提出するものとする。

2 九州地整企画部長は、前項の要請を受け、応援を行う場合には、大分県土木建築部

長に電話等により応援する旨を伝え、すみやかに別紙－２の文書にて応援内容を通知する。

（応援要請の手続きができない場合の応援）

第５条 大分県内の所管施設に大規模な災害が発生し、被災による相互の連絡不能などにより応援要請の手続きができない場合であっても、特に緊急を要し、かつ要請を待ついとまがないと認められる場合は、九州地整局長が独自の判断により応援できるものとする。この場合、あらかじめ九州地整企画部長は大分県土木建築部長に電話等により応援する旨を伝え、すみやかに別紙－３の文書にて応援内容を通知する。ただし、連絡網が寸断されている等、連絡を取ることが困難であるときは、事前に連絡することを要しない。

（経費の負担）

第６条 第１条に規定する応援を行った場合の経費の負担については次のとおりとする。

（１）災害初動時に第１条（１）、（２）及び（３）の応援を行う場合

九州地整の負担とする。なお、災害初動時とは、原則として九州地整が災害等支援本部を設置している期間とする。

（２）第１条（４）及び（５）の応援を行う場合

原則として応援を受けた機関の負担とするが、第１条（４）の応援を行う場合で、次の①～④の全てに該当する場合は、原則として九州地整の負担とする。

① 大規模な災害である場合。

② 国土交通本省が非常又は緊急災害対策本部を設置、若しくは非常体制を発令している場合。

③ 被害拡大や二次災害の防止のための必要最低限の緊急対応である場合（施設復旧ではない。）。

④ 広域災害等で、本来緊急対応を実施すべき者が不明（未調整）、もしくは連絡不能や連絡するいとまがない場合で、応急措置や災害復旧事業の主体や分担が決定されるまでの間。

（平常時の連絡）

第７条 九州地整企画部と大分県土木建築部は、防災に関する情報や資料の交換を行い、応援の円滑な実施を図るものとする。

（その他）

第８条 この協定書に定めのない事項、または疑義が生じた事項については、九州地整企画部長と大分県土木建築部長が協議して定めるものとする。

２ この協定書に関する実務責任者は、九州地整においては企画部防災課長、大分県に

おいては別表－１のとおりとする。

(運用)

第9条 この協定書は、平成23年3月8日から適用するものとする。

平成23年3月8日

福岡県福岡市博多区博多駅東二丁目10番7号

国土交通省九州地方整備局 企 画 部 長

大分県大分市大手町3丁目1番1号

大 分 県 土 木 建 築 部 長

国土交通省九州地方整備局企画部長 殿

大分県 土木建築部長

大規模な災害時の応援について（要請）

「九州地方における大規模な災害時の応援に関する協定書」第4条に基づき、下記のとおり応援を要請します。

- 1 期間
- 2 場所
- 3 応援内容
- 4 その他



文 書 番 号  
平成 年 月 日

大分県 土木建築部長 殿

国土交通省九州地方整備局企画部長

大規模な災害時の応援について（通知）

○年○月○日付け○○第○号で要請のあった標記については、「九州地方における大規模な災害時の応援に関する協定書」第４条に基づき、下記のとおり応援する旨通知します。

1 期間

2 場所

3 応援内容

4 その他

大分県 土木建築部長 殿

国土交通省九州地方整備局企画部長

大規模な災害時の応援について（通知）

「九州地方における大規模な災害時の応援に関する協定書」第5条に基づき、下記のとおり応援する旨通知します。

- 1 期間
- 2 場所
- 3 応援内容
- 4 その他

別表－１

第 8 条の 2 で規定する実務責任者

自然災害の種類	実務責任者
台風、集中豪雨に伴う洪水、高潮、土砂災害等	河川課長
雪害、雹害、旋風等	道路整備促進室長
地震・津波、火山災害 (溶岩流出、火山碎屑物、火山ガス等)	建設政策課長

(29) 大分県と株式会社ローソンとの地域協働事業に関する包括協定

## 協 定 書

大分県（以下、「甲」という）と株式会社ローソン（以下、「乙」という）とは、大分県における地域協働事業（以下、「協働事業」という）の実施について、次のとおり協定を締結する。

### （目 的）

第1条 協働事業は、コンビニエンスストアの特性を活かし、甲と乙との協働による事業活動を推進し、地域の活性化と県民の満足度の向上に資することを目的とする。

### （事業内容）

第2条 協働事業の内容は、次の各号に掲げるものとする。なお、各号の詳細、具体的事項等については、乙のフランチャイズ加盟店の協同のもと、甲、乙協議の上、その都度決定するものとする。

- (1) 県産品使用による地産地消の推進と地域経済の活性化
- (2) まちづくりと商店街の活性化
- (3) ひとにやさしく、安心・安全な社会づくり
- (4) ごみゼロ大分作戦の推進と循環型社会づくり
- (5) 広報、観光等の情報発信
- (6) チャレンジおおいた国体・全国障害者スポーツ大会への協力
- (7) 防災と災害時の支援
- (8) その他大分県政の推進に寄与するもの

### （協定の見直し）

第3条 甲又は乙のいずれかが、協定内容の変更を申し出たときは、その都度協議の上、協定書の変更を行うものとする。

### （協議等の処理）

第4条 この協定に定めのない事項及びこの協定に関し疑義等の生じた事項については、甲、乙協議して決定する。

この協定の締結を証するため、本書2通を作成し、甲・乙署名の上、各自1通を保有する。

平成19年5月9日

甲 大分県大分市大手町3丁目1番1号  
大分県  
大分県知事

乙 大阪府吹田市豊津町9番1号  
株式会社 ローソン  
代表取締役社長

### (30) 緊急給水車による支援活動に関する契約書

大分県知事 広瀬 勝 貞（以下「甲」という。）と社団法人 大分県薬剤師会 会長 首藤 靖 生（以下「乙」という。）とは、緊急給水車による支援活動について、次のとおり契約を締結する。

#### (趣旨)

第1条 この契約は、大分県内において大規模な災害が発生し、又は飲料水を原因とする健康被害等（以下「飲料水汚染事故」という。）が発生した場合において、甲から乙に対して行う乙の所有する緊急給水車による支援活動の実施の要請等に関し、必要な事項を定めるものとする。

#### (要請)

第2条 甲は、災害又は飲料水汚染事故が発生し、給水量の不足による断水又はそのおそれが生じた場合において、災害又は飲料水汚染事故の発生に係る大分県内の市町村（以下「被災等市町村」という。）から大分県及び市町村相互間の災害時応援協定に基づく緊急給水車の出動の要請を受けたときは、乙に対し、乙の所有する緊急給水車により支援活動を実施することを要請するものとする。

2 前項の規定による甲の乙に対する要請は、給水車出動要請書（別添）により行うものとする。ただし、緊急を要するときは、口頭により要請し、事後給水車出動要請書を提出するものとする。

#### (実施)

第3条 乙は、前条の規定により甲から支援活動を実施するよう要請を受けた場合において、甲からの要請に係る災害又は飲料水汚染事故の発生地等（以下「現地」という。）の被災の状況等を勘案して、乙の所有する緊急給水車による支援活動が可能であると判断したときは、現地において当該支援活動を実施するものとする。

2 給水に必要な飲料水の確保その他現地における乙の被災者等への給水の実施に関して必要な連絡調整は、別に定めるところにより被災等市町村及び甲が連携して行うものとする。

3 乙は、必要に応じて、現地における緊急給水車による支援活動の状況について、被災等市町村又は甲に連絡するものとする。

#### (給水費)

第4条 現地における被災者等に対する給水費は、無料とする。

#### (支援活動に要した経費)

第5条 乙がこの契約に基づき緊急給水車による支援活動を実施した場合の当該支援活動に要した経費は、乙が負担するものとする。ただし、現地における給水に必要な飲料水の確保に伴い経費が生じた場合には、大分県及び市町村相互間の災害時応援協定によるもののほか、被災等市町村及び乙が協議の上、それぞれの負担額を決定するものとする。

2 前項ただし書の規定による被災等市町村及び乙の負担額の決定に関し、甲は必要な調整を行うものとする。

(補償)

第6条 乙がこの契約に基づき緊急給水車による支援活動を実施した場合において、当該支援活動により乙の職員が死亡し、負傷し、疾病にかかり、若しくは障害の状態となったとき、又は乙の所有する緊急給水車を損傷し、若しくは滅失したときの損害に関しては、乙において処理するものとする。

2 前項の規定による損害の補償の処理については、別に定めるところにより被災等市町村及び甲が必要な協力を行うものとする。

(機密の保持)

第7条 乙は、この契約に基づく緊急給水車による支援活動の実施上知り得た甲の業務上の内容を他に漏らし、又は他の目的に使用してはならない。この契約が終了し、又は解除された後においても同様とする。

(契約期間)

第8条 この契約の期間は平成18年11月1日から平成19年3月31日までとする。ただし、契約期間満了の日の1か月前までに、甲又は乙のいずれからも契約の解除の申出がないときは、当該満了の日の翌日から1年間、この契約を更新するものとし、その後の契約期間満了についても、同様とする。

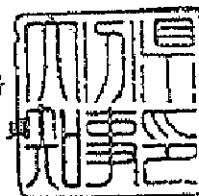
(協議)

第9条 この契約書に約定していない事項について約定する必要が生じたとき、又はこの契約書に約定する事項について疑義のあるときは、その都度甲、乙協議して定める。


この契約が成立したことを証するため、この契約書2通を作成し、当事者記名押印の上、各自1通を保持する。

平成 18年 10月 31日

甲 大分市大手町3丁目1番1号  
大分県知事 広瀬 勝典



乙 大分市大字豊鏡字光屋441-1  
社団法人 大分県薬剤師会  
会長 首藤 靖生



## (31) 緊急・救援輸送に関する協定書

大分県（以下「甲」という。）と社団法人大分県トラック協会（以下「乙」という。）とは、次のとおり緊急・救援輸送に関する協定を締結する。

### （趣旨）

第1条 この協定は、県内で地震、風水害、大火災その他の大規模災害が発生し、「大分県地域防災計画」に基づき、甲から乙に対して行う緊急・救援輸送の要請に関し、適正かつ円滑な運営を確保するため、その手続き等について定めるものとする。

### （要請）

第2条 甲は、緊急・救援輸送を実施するうえで乙の応援を必要と認めるときは、次に掲げる事項を明示して、乙の応援を文書（別紙1）により要請するものとする。

ただし、文書をもって要請するいとまがないときは、口頭で要請し、その後速やかに文書を交付するものとする。

- (1) 災害の状況及び応援を要する事由
- (2) 応援を必要とする車両数、車両種類及び人員
- (3) 物資積込み場所及び取り下ろし場所
- (4) 輸送品目（品名及び数量）
- (5) その他参考となる事項

2 甲は、前項の措置のほか、物資の輸送管理等を実施するうえで、乙の応援を必要と認めるときは、大分県災害対策本部に輸送・物流に関する専門知識を有する者の派遣を要請するものとする。

### （実施）

第3条 乙は、甲から応援の要請を受けたときは、やむを得ない事由のない限り、通常業務に優先して実施するものとする。

### （報告）

第4条 乙は、前条の規定により応援に従事した場合は、速やかに次に掲げる事項を文書（別紙2）により甲に報告するものとする。

ただし、緊急を要する場合は、電話等により報告し、後日文書を提出するものとする。

- (1) 応援に従事した車両数、車両種類及び人員
- (2) 走行距離及び地点

### (3) その他必要事項

#### (経費の負担)

第5条 第3条の規定による応援に要した費用（運賃・料金並びに有料道路通行料、駐車場使用料等の実費負担額）は、甲が負担する。

なお、運賃・料金等の算出方法については、災害発生時における地域の事業者の届け出運賃・料金を基準として、甲乙協議して決定するものとする。

#### (事故等)

第6条 乙の供給した事業用自動車に故障その他の理由により運行を中断したときは、乙は速やかに当該事業用自動車を交換して、その供給を継続しなければならない。

2 乙は、その事業用自動車の運行に際し、事故が発生したときは、甲に対し速やかにその状況を報告しなければならない。

#### (連絡責任者)

第7条 この協定に関する連絡責任者は、甲においては出納事務局用度管財課車両管理班（総括）とし、乙においては専務理事とする。

なお、甲において災害時に災害対策本部被災者支援室物資供給調整班を設けた場合は、この物資供給調整班を窓口とする。

#### (協定の有効期間)

第8条 この協定の有効期間は、協定締結の日から1年間とする。

ただし、期間満了の1か月前までに、甲又は乙が各相手方に対し何らかの意思表示をしないときは、この協定は、期間満了の日から更に1年間同一の条件をもって更新するものとし、以降もこれと同様とする。

#### (雑則)

第9条 この協定の実施に関し必要な事項は、甲乙協議のうえ定めるものとする。

この協定の締結を証するため、本書2通を作成し、甲乙記名押印のうえ、各自その1通を保有するものとする。



平成19年 4月27日

甲 大分県大分市大手町3丁目1番1号  
大分県  
大分県知事 広瀬勝貞

乙 大分県大分市向原西1丁目1番27号  
社団法人 大分県トラック協会  
会長 三ヶ尻 寛

## (32) 土砂災害防止に関する真玉町内郵便局と 大分県高田土木事務所の協力に係る実施協定書

(協定の趣旨)

第1条 この実施協定は、土砂災害による被害の軽減のためには、防災知識の普及、土砂災害関係情報の提供等を通じた警戒避難体制の整備が重要であることにかんがみ、真玉町内郵便局(別紙に掲げる郵便局)と大分県高田土木事務所が相互に協力し、防災体制の一層の強化が図られるよう、必要な実施事項を定めるものとする。

(土砂災害関係情報の提供)

第2条 真玉町内郵便局(別紙に掲げる郵便局)は、本来業務に支障のない範囲内で、大分県高田土木事務所が作成する「土砂災害危険区域図」、「土砂災害110番」等に関する冊子等を掲出又は備え付けるものとする。

2 前項の規定による経費については、大分県高田土木事務所が負担する。

(土砂災害情報連絡体制の整備)

第3条 真玉町内郵便局(別紙に掲げる郵便局)は、業務の遂行の際に土砂災害発生の前兆現象等に関する情報を入手した場合にあっては、「土砂災害110番」等を活用して大分県高田土木事務所に通報するよう、職員に周知するものとする。

(実施期間)

第4条 この協定の有効期間は、締結の日から平成15年3月31日までとする。ただし、有効期間満了の2ヶ月前までに、真玉町内郵便局(別紙に掲げる郵便局)又は大分県高田土木事務所から書面による解約の申出がない場合は、更に1年間延長されたものとみなし、以後この例によるものとする。

(その他)

第5条 この実施協定に疑義が生じた場合は、真玉町内郵便局(別紙に掲げる郵便局)及び大分県高田土木事務所が協議の上、決定するものとする。

平成14年 5 月 2 日

真玉郵便局長

安 道 豊



大分県高田土木事務所長

佐 藤 博



### (33) 河川及び道路管理用光ファイバー網の相互接続等に関する基本協定書

国土交通省九州地方整備局長（以下「甲」という。）と大分県知事（以下「乙」という。）は、それぞれが整備する河川及び道路管理用光ファイバー網の相互接続等に関し、次のとおり協定を締結する。

#### 第1条 目的

本協定は、甲と乙（以下「両者」という。）が整備する光ファイバー網を相互に接続し、両者が保有する河川及び道路に関する情報を相互に交換し共有することにより、広域的かつ効率的な国土管理の実現と行政サービスの向上を図ることを目的とする。

#### 第2条 対象範囲

本協定の対象範囲は、光ファイバー網の相互接続及び両者による相互交換情報とする。

#### 第3条 相互の接続先

光ファイバー網の相互接続及び情報の交換は、九州地方整備局と大分県の間で行うものとする。

#### 第4条 接続の方法

接続にあたっては、両者が十分に調整のうえ施工するものとする。

- 2 相互接続運用を行う場合には、接続相手先の業務（河川及び道路管理等の情報伝達）に支障のないように施工するものとする。

#### 第5条 情報の内容

両者において交換し共有する情報の内容は、両者が所掌する施設管理業務や防災活動などにおいて有用な情報とする。

#### 第6条 施設の設置

第2条に規定する光ファイバー網の相互接続及び情報を交換するために必要な施設（光ファイバー、情報端末機等）は、両者がそれぞれ設置するものとする。施設（光ファイバー、情報端末機等）の設置に要する費用は、両者がそれぞれ負担するものとする。

#### 第7条 施設の維持管理

前条に規定する各施設（光ファイバー、情報端末機等）の維持管理は、両者がそれぞれ行い、維持管理に要する費用は両者がそれぞれ負担するものとする。

第8条 財産の帰属

第6条に基づき設置した施設(光ファイバー、情報端末機等)については、原則として施設の設置に要する費用を負担した者に帰属するものとする。

第9条 細目協定

本協定を実施するために必要な細目事項については、別途細目協定を定めるものとする。

第10条 従前の協定の取扱

本協定は、従前より両者の間で締結された協定などに変更を加えるものではなく、本協定の締結以前に締結されている事項に一切変更を及ぼすものではない。

第11条 疑義の解決

この協定に定めのない事項又は疑義を生じた事項については、必要に応じて両者が協議して定めるものとする。

第12条 協定の改廃

この協定は、両者の協議により改廃できるものとする。

附 則

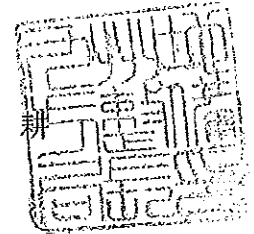
この協定は平成18年 3月30日から施行する。

本協定締結の証として本書2通を作成し、甲乙記名押印のうえ各自1通を保有する。

平成18年 3月30日

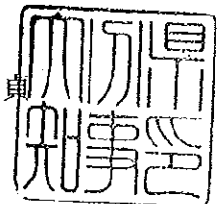
甲 国土交通省九州地方整備局長

宮 田 年 耕



乙 大分県知事

広 瀬 勝 貞



## 河川及び道路管理用光ファイバー網の相互接続等に関する細目協定書

国土交通省九州地方整備局企画部長、河川部長及び道路部長（以下「甲」という。）と大分県生活環境部長及び土木建築部長（以下「乙」という。）は、平成18年3月30日付けで締結した「河川及び道路管理用光ファイバー網の相互接続等に関する基本協定書」（以下「基本協定書」という。）第9条の規定に基づき、次のとおり細目協定を締結する。

### 第1条 情報の伝送手段

河川及び道路に関する情報の伝送手段は、原則として光ファイバー網によるものとする。

### 第2条 相互の接続先及び接続時期

基本協定書第3条に規定する相互の接続先は、九州地方整備局大分河川国道事務所と大分県庁とする。

また、接続時期は原則として平成18年度末までとする。

### 第3条 情報の内容

基本協定書第5条に規定する情報の内容は、別表1のとおりとする。

ただし、別表1を変更する必要がある場合は、その都度甲と乙が協議して変更できるものとする。

なお、情報の交換は、甲及び乙の整備の進捗にあわせて行うものとする。

### 第4条 情報の取扱い

基本協定書第2条の規定に基づき交換する情報に係る一切の権利は、当該情報を保有する機関に帰属する。

2 基本協定書第2条の規定に基づき情報の提供を受けた機関は、本細目協定の目的の範囲内において当該情報を使用するものとする。

また、当該情報を自己の関係機関を除く第三者に提供する場合は、事前に相手の了解を得るものとする。

### 第5条 関係機関

前条第2項に規定する関係機関は、別表2のとおりとする。

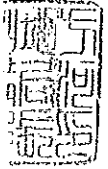
ただし、別表2について変更する必要がある場合は、その都度甲と乙が協議して変更できるものとする。



#### 第6条 情報の交換時間

情報の交換は常時行うものとする。

ただし、甲及び乙が職員を配置しなければならない時間は、災害の発生が予想される場合、その他必要があると認められる場合を除きそれぞれの勤務時間とする。



#### 第7条 施設の運用

甲及び乙は、定期点検等により施設の運用及び情報の交換を計画的に停止する場合は、事前に相手方と連絡調整する。

また、施設の故障や事故等による突発的な原因により運用が停止し情報の交換に支障が発生した場合は、相互に協力して復旧に努めるものとする。

- 2 前項に規定する連絡調整を行う場合の連絡先は、九州地方整備局大分河川国道事務所調査第一課及び大分県土木建築部建設政策課とする。




#### 第8条 工事等による運用中断等に係る協議

甲及び乙は、次の各号のいずれかに該当する場合は事前に相手方と協議して処置を定めるものとする。

- 一 光ファイバー網の改築・修繕及び災害復旧により運用の中断が予測される場合。
- 二 第三者が実施する工事等の原因により甲又は乙の所有する光ファイバー網の運用の中断が予測される場合。

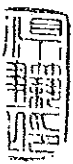
- 2 甲及び乙は、前項の規定に係わらず緊急やむを得ない理由により運用が中断した場合は、速やかに相手方に通知するものとする。




#### 第9条 施設の施工区分及び管理区分

基本協定書第6条の規定に基づき設置する施設の施工区分及び第7条に規定する管理区分は原則として別図1のとおりとするが、これによりがたい場合は甲と乙が協議のうえ定めるものとする。

- 2 施設の施工及び管理については、甲は九州地方整備局大分河川国道事務所が、乙は大分県生活環境部消防防災課及び土木建築部建設政策課がそれぞれ実施するものとする。





第10条 施設の変更

甲及び乙は、基本協定書第6条の規定に基づき設置した施設を変更する場合は、事前に協議するものとする。

ただし、相手方に費用の負担を発生させない軽微なものは除くものとする。

第11条 他の協定との関連

本細目協定による相互接続等のうち、甲と乙の河川情報の交換については、第3条から第6条までの規定に係わらず、国土交通省九州地方整備局長と大分県知事の間で締結した「河川情報の提供並びに相互交換に関する協定書」(平成14年3月12日締結)によるものとする。

第12条 疑義の解決

この細目協定に定めのない事項又は疑義を生じた事項については、必要に応じて甲及び乙が協議して定めるものとする。

第13条 細目協定の変更

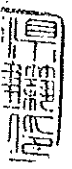
この細目協定は、甲及び乙の協議により変更できるものとする。

附 則

この細目協定は平成18年 3月30日から施行する。

本細目協定締結の証として本書2通を作成し、甲乙記名押印のうえ各自1通を保有する。

平成18年 3月30日



甲 国土交通省九州地方整備局

企画部長

河川部長

道路部長

乙 大分県

生活環境部長




土木建築部長

芦田 義

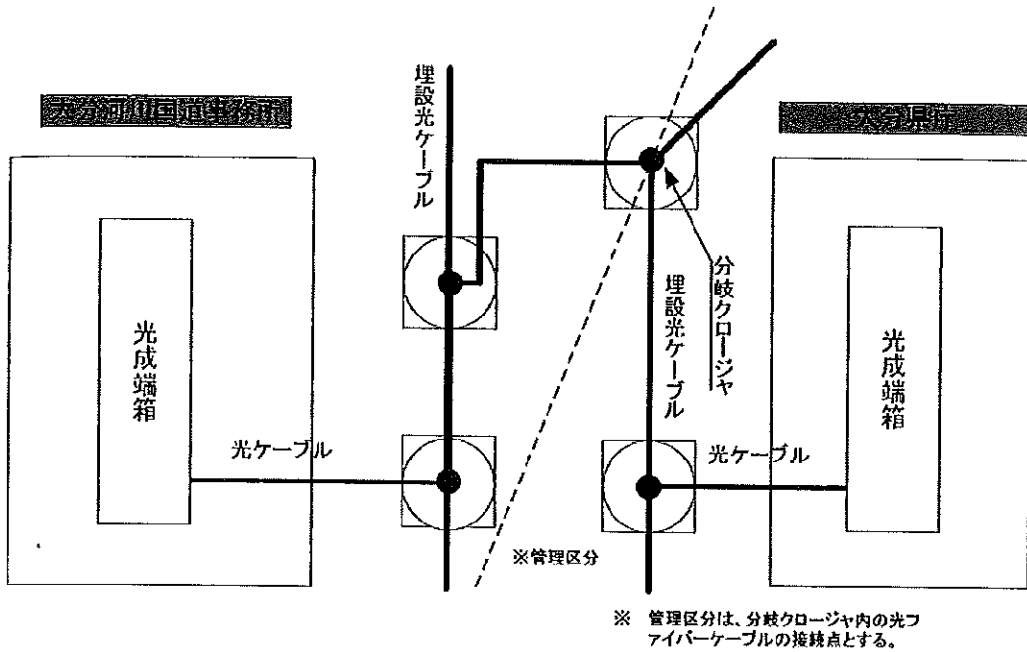
吉崎

堤 俊一郎

渡辺 浩志



別図 1 光ファイバーケーブル等の施工及び管理区分の責任分界



別表 1 情報の内容

道路情報	① 道路監視画像
	② 道路規制情報
	③ 駐車場の満空情報
	④ 公共交通機関情報
	⑤ 交通量情報
	⑥ 気象観測情報(雨量、路面凍結等)
	⑦ ITS関連情報
河川情報	① 河川監視画像
	② 気象観測情報(雨量、水位、潮位、風向風速)
	③ ダム諸量情報
	④ レーダー雨量情報
	⑤ 排水機場情報
その他	① 防災情報

※ 河川及び道路監視画像については、相手方が防災上必要な場合には、業務に支障の無い範囲で、相手方の希望する位置の撮影に努めるものとする。



別表2 関係機関

情報受信機関	関係機関
<p>国土交通省 九州地方整備局</p>	<ol style="list-style-type: none"> <li>1. 国土交通省及び国土交通省所属の各機関</li> <li>2. 福岡県</li> <li>3. 佐賀県</li> <li>4. 長崎県</li> <li>5. 熊本県</li> <li>6. 宮崎県</li> <li>7. 鹿児島県</li> <li>8. 福岡市</li> <li>9. 北九州市</li> <li>10. 西日本高速道路株式会社</li> <li>11. 福岡北九州高速道路公社</li> </ol>
<p>大分県</p>	<ol style="list-style-type: none"> <li>1. 大分県及び大分県所属の各機関</li> <li>2. 大分県道路公社</li> <li>3. 大分県管内の各市町村</li> </ol>

### (34) 防災画像情報の相互提供に関する協定

国土交通省九州地方整備局企画部長（以下「甲」という。）と大分県生活環境部長（以下「乙」という。）とは、甲又は乙が収集した防災画像情報（以下「画像情報」という。）を相互に提供することについて、次のとおり協定する。

なお、「防災画像情報の相互提供に関する協定」（平成14年3月29日）については廃止する。

#### （提供情報の種類等）

第1条 甲又は乙が相互に提供する画像情報は、甲又は乙が独自に収集した災害発生状況、災害復旧状況、防災訓練などの防災活動に関するものに限るものとする。

#### （情報提供の手続き）

第2条 画像情報の提供に当たっては、甲乙相互に協調して行うものとする。

#### （提供情報の処理）

第3条 甲又は乙は、提供された画像情報については、乙又は甲の了解を得た関係機関へ配信できるものとする。

#### （情報提供の方法及び運営）

第4条 甲乙相互に行う情報提供及び運営は、「建設省と大分県との間を結ぶ通信回線の運営に関する協定」に基づき、行うものとする。

#### （情報提供の開始時期）

第5条 甲乙相互の画像提供は、平成17年5月19日から開始するものとする。

#### （経費の負担）

第6条 画像情報の提供に要する経費については、甲乙それぞれが負担するものとする。

#### （有効期限）

第7条 この協定の有効期限は、平成18年3月31日までとする。

ただし、甲又は乙のいずれからこの協定の改廃について申し出がないときは、更に1年間継続するものとし、当該継続期間が満了したときも同様とする。

#### （その他）


第8条 この協定に定めのない事項は、必要に応じて、九州地方整備局企画部防災課長と大分県生活環境部消防防災課長が協議して定めるものとする。

この協定の証として、本書2通を作成し、甲乙記名押印のうえ、各自その1通を保有する。

平成17年5月19日



甲 国土交通省 九州地方整備局

企画部長 田中 慎一郎



乙 大分県

生活環境部長 堤 俊一郎



防災画像情報の相互提供に関する申し合わせ

平成17年5月19日付けで、国土交通省九州地方整備局企画部長と大分県生活環境部長との間で取り交わした「防災画像情報の相互提供に関する協定」（以下「協定」という。）に基づき、次のとおり申し合わせを行う。

なお、「防災画像情報の相互提供に関する申し合わせ」（平成14年3月29日）は廃止する。

（情報提供できる関係機関）

第1条 協定第3条における了解を得た関係機関とは、次のとおりとする。

国土交通省関係機関	大分県関係機関
<ul style="list-style-type: none"> <li>・内閣官房（危機管理）</li> <li>・国土交通本省</li> <li>・国土交通省九州地方整備局（出先機関を含む。）</li> </ul>	<ul style="list-style-type: none"> <li>・大分県（出先機関を含む。）</li> <li>・大分県管内市町村及び消防本部</li> <li>・大分県警察本部（出先機関を含む。）</li> </ul>

（情報提供連絡窓口）

第2条 防災画像情報の相互提供に当たっての連絡調整窓口は、次のとおりとする。

機関名	実務責任者	実務担当者
九州地方整備局	企画部 防災対策官	企画部 防災課 計画係長 " 情報通信技術課 計画係長
大分県	生活環境部 消防防災課 防災危機管理班参事（総括）	生活環境部 消防防災課 防災危機管理班課長補佐 情報通信班課長補佐 土木建築部 河川課 防災班主幹（総括）

平成17年5月19日

国土交通省九州地方整備局企画部 防災課長

大分県生活環境部 消防防災課長



平成18年2月17日

(35)

災害発生時等における大分県佐伯総合庁舎内に災害  
警備本部を設置することに関する覚書

大分県佐伯南郡地方振興局

佐 伯 警 察 署

## 災害発生時等における大分県佐伯総合庁舎内に災害警備本部を設置することに関する覚書

災害発生時等の非常事態に際し、大分県佐伯南郡地方振興局（以下「甲」という。）と佐伯警察署（以下「乙」という。）は相互に協力し、地域住民の安全と安心を確保するため、以下のとおり覚書を締結する。

### 第1条（災害警備本部の設置）

1. 風水害、地震、その他の非常事態により、佐伯警察署庁舎が使用不能、又はそのおそれがあると認められるときは、乙は、甲の承認を得て大分県佐伯総合庁舎に災害警備本部を立ち上げることができるものとする。
2. 災害警備本部は、大分県佐伯総合庁舎4階402会議室に設置するものとする。また、当該会議室が使用不可能な場合、これに代わる施設に設置する。

### 第2条（経費の支弁）

災害警備本部設置に係る必要経費の支弁等については、必要に応じて、甲と乙が協議のうえ決定するものとする。

### 第3条（定めなき事項）


本覚書に定めのない事項、又は疑義が生じたときは、必要に応じて、甲と乙が協議のうえ決定するものとする。

以上、本覚書成立の証として本書を2通作成し、甲乙署名押印のうえ、各1通を保管するものとし、その効力は締結の日から発するものとする。

平成18年2月17日

甲 大分県佐伯南郡地方振興局長

田代勝義



乙 佐伯警察署長

野志之



(36) 災害対策基本法第76条の3第2項に基づく警察官による通行禁止区域等における緊急通行車両の通行妨害となっている車両等の移動等の措置に関する覚書

覚 書

大分県警察本部長（以下「甲」という。）及び社団法人日本自動車連盟九州本部大分支部長（以下「乙」という。）は、災害対策基本法（以下「災対法」という。）第76条の3第2項に基づく警察官による通行禁止区域等における緊急通行車両の通行妨害となっている車両等の移動等の措置（以下「車両等の移動措置」という。）に関し、下記のとおり了承する。

第1 協力要請

甲は、車両等の移動措置に関し必要がある場合、次の事項を乙に通知して、当該措置について協力要請するものとする。

- 1 災害発生の日時、場所及び災害の状況
- 2 通行妨害車両等の種別及び台数等
- 3 現場の警察官の官職及び氏名
- 4 連絡方法、その他必要な事項

第2 排除活動

乙は、甲からの要請があった場合、現場の警察官の指示に従い、乙の所有する車両、装備等の作業能力の範囲内で通行の妨害となっている車両等の排除活動（以下「排除活動」という。）を行うものとする。

第3 費用

この排除活動に関する人件費、燃料費その他一切の費用については、乙の負担とする。

第4 補償

第2の規定により、排除活動に従事した者が、これに従事したことにより死亡又は負傷、若しくは疾病等にかかった場合、及び乙の所有する車両、装備等が損壊した場合は、乙の責任において処理するものとする。

第5 損害賠償

この排除活動に伴い、排除対象車両等を損壊し、その他第三者に損害を与えた場合は、乙の責任において処理するものとする。

第6 疑義の協議

この覚書に定める事項について疑義が生じたときは、その都度甲と乙が協議して決定するものとする。



附則

- 1 この覚書は、平成17年6月2日から適用する。
- 2 この覚書を証するため本書2通を作成し、甲、乙記名押印のうえ、各自1通を保管するものとする。

平成17年6月2日

甲 大分県警察本部

本部長 鈴木章文

乙 社団法人日本自動車連盟九州本部大分支部

支部長 光岡尚一





## 5. 消防関係応援協定

平成22年4月1日

### (1) 県内の消防機関の協定

分類 ①~⑥	協定名	協定締結消防機関名	
①	非常備消防相互応援協定(非常備のみ)	大分市	別府市
①	非常備消防相互応援協定(非常備のみ)	大分市	臼杵市
①	非常備消防相互応援協定(非常備のみ)	大分市	由布市
①	非常備消防相互応援協定(非常備のみ)	別府市	宇佐市 由布市
①	非常備消防相互応援協定(非常備のみ)	別府市	杵築市 日出町
①	鳴川地区及び国道10号線の災害出動体制に関する申し合わせ	大分市消防局	別府市消防本部
①	市境を貫通する(臼坂トンネル)及び(縦ノ木トンネル)の災害出動体制にかかる申し合わせ	大分市消防局	臼杵市消防本部
①	消防相互応援協定	臼杵市	津久見市
①	アグリカルチャーパークにおける消防業務に関する協定書	宇佐市	杵築速見消防組合消防本部
②	大分大学医学部附属病院での火災等の応援出動に関する申し合わせ	大分市消防局	由布市消防本部
⑥	高速自動車道等における消防相互応援協定	大分市	別府市 佐伯市 臼杵市
⑥	大分空港道路における消防相互応援協定に関する覚書	津久見市	宇佐市 由布市
		杵築速見消防組合消防本部	日田玖珠広域消防組合消防本部
⑥		国東市消防本部	杵築速見消防組合消防本部

※分類 ①すべての災害を対象、②火災、③風水害、④救急、⑤救助、⑥その他(空港、高速道路、港湾等)



## (3) 県外の消防機関等を含む協定

分類 ①～⑥	協定名	協定締結消防機関名	
		県内	県外
①	京葉広域市町村圏事務組合・中津市消防相互応援協定	中津市消防本部	京葉広域圏消防本部(福岡県)
①	福岡県田川地区消防組合・中津市消防相互応援協定	中津市消防本部	田川地区消防組合(福岡県)
①	中津市・吉富町消防相互応援協定	中津市消防本部	吉富町(福岡県)
①	中津市・上毛町消防相互応援協定	中津市消防本部	上毛町(福岡県)
①	常備消防相互応援協定	佐伯市消防本部	延岡市消防本部(宮崎県)
①	隣接常備消防相互応援協定	竹田市消防本部	阿蘇広域行政事務組合消防本部(熊本県)
①	消防相互応援協定	竹田市消防本部	高千穂町(宮崎県)
①	消防相互応援協定	竹田市消防本部	日之影町(宮崎県)
①	隣接常備消防相互応援協定	日田玖珠広域消防組合消防本部	八女地区消防組合(福岡県)
①	隣接常備消防相互応援協定	日田玖珠広域消防組合消防本部	久留米広域消防本部(福岡県)
①	隣接常備消防相互応援協定	日田玖珠広域消防組合消防本部	甘木・朝倉広域市町村圏事務組合(福岡県)
①	隣接常備消防相互応援協定	日田玖珠広域消防組合消防本部	阿蘇広域行政事務組合消防本部(熊本県)
①	隣接常備消防相互応援協定	日田玖珠広域消防組合消防本部	菊池広域連合消防本部(熊本県)
①	隣接常備消防相互応援協定	日田玖珠広域消防組合消防本部	田川地区消防組合(福岡県)

※分類 ①すべての災害を対象、②火災、③風水害、④救急、⑤救助、⑥その他(空港、高速道路、港湾等)

#### (4) 大分県常備消防相互応援協定書

消防組織法（昭和22年法律第226号）第21条の規定に基づき、消防本部、消防署を置く市、町及び一部事務組合（以下「組合等」という。）は、消防の広域的な相互応援に関し、次のとおりこの協定を締結する。

（目 的）

第1条 この協定は、火災、救急、救助、その他の災害（以下「災害等」という。）の発生に際し相互に応援して効率的な消防活動を行い、被害を最小限度に防止することを目的とする。

（応援出動）

第2条 応援出動は、災害等の発生に際し、発生地は組合等の長の要請に基づいて行うものとする。

ただし、特別の場合には、災害等を覚知した組合等が要請を待たず、自主的に応援出動することができる。

（応援要請の方法）

第3条 応援の要請は、災害等の発生した組合等（以下「受援側」という。）の長から電話その他の方法により、次の事項を明確にして応援する組合等（以下「応援側」という。）に対して行い、事後速やかに要請書を提出するものとする。

- (1) 災害等の種類、発生日時及び場所
- (2) 所要人員、機械器具等の種別及び数量
- (3) 応援隊の到着希望日時及び場所
- (4) その他必要事項

（応援隊の派遣）

第4条

1. 前条の規定により、応援要請を受けた応援側の長は、管轄区域の警防、救急業務等に支障のない範囲で応援隊を派遣するものとする。
2. 応援側の長は応援隊を派遣したときは、出発時刻、出動人員、機械器具等の数量、到着予定時刻等を、また、派遣しがたいときは、その旨を遅滞なく受援側の長に通報するものとする。

（費用の負担）

第5条 応援出動に要した費用のうち、経常的経費については原則として応援側の負担とし、その他の経費については、当事者の協議により決定する。

（雑 則）

第6条 この協定に定めるもののほか、必要な事項は、協定の組合等の長が協議して定める。

附 則

1. この協定は、昭和51年4月1日から適用する。
2. この協定の締結を証するため、本書15通を作成し、協定者記名押印のうえ、各1通を保管するものとする。

昭和51年3月31日

## 大分県常備消防相互応援協定に関する覚書

大分県常備消防相互応援協定書（以下「協定書」という。）第6条に基づき、下記のことを覚書として交換する。

### （応援出動）

第1条 協定書第2条の応援出動とは、応援隊が当該消防署又は出張所等から出発し帰着するまでをいう。

### （応援隊の誘導）

第2条 受援側の消防長又は消防署長は、必要に応じて応援隊到着予定地に誘導員を配置し、応援隊の誘導に努めるものとする。

### （応援隊の指揮）

第3条 応援隊の指揮は、受援側の現地最高指揮者が応援隊の長に対して行うものとする。ただし、緊急を要するときは、直接応援隊の隊員に対して行うことができる。

### （報告）

第4条 応援隊の長は、現地到着、消防活動状況及び引揚げ等について現地最高指揮者に報告するものとする。

### （費用の負担）

第5条 協定書第5条に定める費用の負担は、次によるものとする。

#### （1）応援側の負担する経費

- ア 応援出動に要した燃料費
- イ 応援出動した隊員の被服損料及び旅費その他の手当
- ウ 応援出動した隊員の公務災害補償費及び消防償じゅつ金
- エ 応援出動に際し破損した機械器具等の修理に要する経費

#### （2）受援側の負担する経費

- ア 消防活動に使用した化学消火剤等の経費
- イ 応援が長時間にわたるときの応援隊の燃料補給及び給食などに要する経費

#### （3）その他の経費負担

- ア 人身事故、家屋損かい等に対する負担
  - (ア) 応援隊が出動中に一般人を死傷させたときは、応援側と受援側で協議し、関係者の接しようにあたるほか、これに要する補償費を負担する。
  - (イ) 応援隊が自隊の所属する組合等の管内で、家屋等を損かいしたときのこれに要する補修費等は、応援側の負担とする。
  - (ウ) 応援隊が受援側の管内で家屋等を損かいしたときのこれに要する補修費等は、受援側の負担とする。
  - (エ) 応援隊が前記(イ)及び(ウ)のいずれにも属しない地域において、家屋等を損かいしたときのこれに要する補修費等は応援側と受援側が折半で負担するものとする。
- イ その他、特に多額の費用を要したとき又は、事故等の状況から判断して、この定めによらないことが適当と思われるときは、当事者において協議して経費負担するものとする。

### （協議）

第6条 この覚書に定めのない事項又は疑義を生じた事項については、別途協議のうえ決定するものとする。

附 則

1. この覚書は、昭和51年4月1日から適用する。
2. この覚書を証するため、本書15通を作成し、協定者記名押印のうえ、各1通を保管するものとする。

昭和51年3月31日

## (5) 高速自動車道等における消防相互応援協定書

高速自動車道等における消防相互応援協定書

平成20年6月28日 締結

大分市

別府市

日田玖珠広域消防組合

宇佐市

杵築速見消防組合

由布市

臼杵市

津久見市

佐伯市

## 高速自動車道等における消防相互応援協定書

消防組織法(昭和22年法律第226号)第39条の規定に基づいて、大分市、別府市、日田玖珠広域消防組合、宇佐市、杵築速見消防組合、由布市、臼杵市、津久見市、佐伯市(以下「協定市等」という。)は、消防の相互応援に関して、次のとおり協定する。

### (目的)

第1条 この協定は、大分自動車道のうち日田IC～大分米良IC間、東九州自動車道のうち、大分米良IC～佐伯IC間及び宇佐別府道路並びに日出バイパス(速見IC～日出IC間)、(以下「高速自動車道等」という。)において、火災、事故等で、消防業務を必要とする災害(以下「災害」という。)が発生した場合に協定市等相互間の消防力を活用して、災害による被害の軽減を図ることを目的とする。

### (応援)

第2条 協定市等は、災害が発生した協定市等の長の応援要請に基づいて、消防隊等の派遣を行なうものとする。

### (費用負担)

第3条 応援に要した費用の負担については、別に定める。



(補 則)

第4条 この協定は、協定市等の協議により改定することができる。

2 この協定の実施に関し必要な事項は、協定市等の協議により定める。

附 則

1 この協定は、津久見 I C から佐伯 I C 間の供用開始日から効力を生じる。

平成 13 年 10 月 22 日締結の高速自動車道等における消防相互応援協

定書は、同日をもって廃止する。

2 この協定の締結を証するため、本書 9 通を作成し、記名押印の上各 1 通

を保管する。

平成20年6月28日

大分市長

釘 宮

馨



別府市長

浜 田

博

日田玖珠広域消防組合  
管理者

佐 藤

陽



宇佐市長

時 枝

正

昭

杵築速見消防組合  
管理者

八 坂

恭

介

由布市長

首 藤

奉

文



臼杵市長

後 藤

國

利

津久見市長

吉 本

幸

司

佐伯市長

西 嶋

泰

義

(6) 高速自動車等における消防相互応援協定に関する覚書

高速自動車道等における消防相互応援協定に関する覚書

平成20年 6月28日 締 結

大分市消防局

別府市消防本部

日田玖珠広域消防組合消防本部

宇佐市消防本部

杵築速見消防組合消防本部

由布市消防本部

臼杵市消防本部

津久見市消防本部

佐伯市消防本部

## 高速自動車道等における消防相互応援協定に関する覚書

大分市消防局・別府市消防本部・日田玖珠広域消防組合消防本部・宇佐市消防本部・杵築速見消防組合消防本部・由布市消防本部・臼杵市消防本部・津久見市消防本部・佐伯市消防本部（以下「協定市等」という。）は、高速自動車道等における消防相互応援協定書（以下「協定書」という。）第3条及び第4条第2項の規定に基づき、当該協定の実施に関して、次のとおり覚書を交換する。

### （定義）

第1条 この覚書において、次に掲げる用語の意義は、それぞれ当該各号の定めるところによる。

- （1）管轄消防長 災害発生現場を管轄する協定市等の消防長をいう。
- （2）第1次担当消防長 災害発生現場の第1次出動担当となる協定市等の消防長をいう。
- （3）第2次担当消防長 災害発生現場の第2次出動担当となる協定市等の消防長をいう。
- （4）第3次担当消防長 災害発生現場の第3次出動担当となる協定市等の消防長をいう。
- （5）消防業務 災害に係る消防隊等の直接的な活動をいう。
- （6）消防隊等 消防隊、救急隊、その他救出救助活動に従事する隊をいう。

### （出動区分）

第2条 出動区分（出動担当消防本部）については、別表のとおりとする。

### （応援要請）

第3条 応援要請は、次に掲げる方法により行うものとする。

- （1）管轄消防長は、まず第1次担当消防長に応援要請を行うものとし、災害の程度に応じ第2次担当消防長及び第3次担当消防長に対しこれを行うものとする。
- （2）前号の規定にかかわらず、西日本高速道路株式会社その他の者から直接第1次担当消防長又は第2次担当消防長若しくは第3次担当消防長（以下「担当消防長」という。）に出動の要請があった場合においては、当該要請は、管轄消防長からの応援要請とみなす。この場合において、要請を受けた担当消防長は、直ちに管轄消防長に通報するものとする。
- （3）応援要請は、次の事項を明確にして行うものとする。
  - ア 災害の種別
  - イ 災害の発生場所及び被害の状況
  - ウ 死傷者の有無及び程度

エ その他消防業務上必要な事項

(4) 第1次担当消防長は、消防業務に出動した所属の消防隊等の上席職員から要請があった場合においては、第1号及び前号の規定に準じて応援を要請することができる。

この場合において、担当消防長は、直ちに管轄消防長に通報するものとする。

(応援出動)

第4条 前条の規定により、応援要請を受けた担当消防長は、止むを得ない特別の事情がある場合を除き、直ちに応援出動を行わなければならない。

2 前項の応援出動を行う場合においては、担当消防長は、別表1に掲げる区分により災害の規模に応じて、所要の消防隊等を出動させるものとする。

(指揮)

第5条 消防業務の指揮は、原則として管轄消防長が行うものとする。

2 第1次担当消防長が出動させた消防隊等のみで消防業務を行う場合の指揮は、当該消防隊等の上席職員が行うものとする。

3 二以上の協定市等の消防隊等が出動した場合の指揮は、先着消防隊等の上席職員が行うものとする。ただし、管轄消防長の出動させる消防隊等が到着したときは、当該消防隊等の上席職員が指揮を行うものとする。

(調査)

第6条 災害の調査は、管轄消防長が行う。

2 第4条の規定により応援出動した消防隊等の所属する消防長は、その消防活動を、消防隊等活動通知書(様式第1号)により、管轄消防長に通知するものとする。

3 第4条の規定により出動した消防隊等の所属する消防長は、その一年間の消防活動を、消防隊等年間活動結果報告書(様式第3・4号)により、毎年4月上旬までに大分県高速自動車道等連絡協議会長あて提出するものとする。

(費用負担)

第7条 応援出動に係る費用の負担区分は、次のとおりとする。

(1) 応援出動を行った協定市等の負担する費用

ア 応援出動に要した燃料費

イ 応援出動した隊員の被服損料及び旅費その他の手当

ウ 応援出動した隊員の公務災害補償費及び消防賞じゅつ金

エ 応援出動に際し破損した機械器具等の修理に要する経費

(2) 応援要請を行った協定市等の負担する費用

ア 消防業務に使用した化学消火剤及び資材に係る経費

イ 応援が長時間にわたる場合の燃料の補給及び食糧に係る経費

ウ 消防業務に伴う消防法（昭和23年法律第186号）第29条第3項の規定による損失補償費及び同法第29条第5項の規定により火災の現場付近に在る者を消防作業に従事させた場合又は同法第35条の7第1項の規定により事故の現場付近に在る者を救急業務に協力させた場合の災害補償は、消防法第36条第3項により損害を補償しなければならない。

2 前項の規定にかかわらず、特に多額の費用を要した場合、その他特別の事情がある場合においては、協定市等は、協議の上費用の負担区分を定めることができる。

(費用の請求)

第8条 応援出動を行った協定市等が前条の規定に基づいて行う費用の請求は、応援出動の費用請求について（様式第2号）により行うものとする。

(情報交換)

第9条 協定市等は、協定の適正な運用を期するため、必要な情報を相互に交換するものとする。

(補 則)

第10条 この覚書に定めのない事項又は疑義を生じた事項については、協定市等が別途協議の上、定めるものとする。

附 則

1 この覚書は、津久見ICから佐伯IC間の供用開始日から効力を生じる。

平成13年10月22日締結の高速自動車道等における消防相互応援協定に関する覚書は、同日をもって廃止する。

2 この覚書の締結を証するため、本書9通を作成し、記名押印の上各1通を保管する。

(経 過)

平成20年 6月28日 締 結

平成21年 5月25日 一部改正

平成22年 6月28日 一部改正

①大分自動車道（日出JCT～速見IC間を除く）・東九州自動車道

下り			区 間	上り		
第3次担当	第2次担当	第1次担当		第1次担当	第2次担当	第3次担当
杵築速見消防本部 大分市消防局 宇佐市消防本部 臼杵市消防本部 津久見市消防本部 佐伯市消防本部	由布市消防本部 別府市消防本部	日田玖珠消防本部	日田IC (41.5KP) 13.4Km	日田玖珠消防本部	由布市消防本部 別府市消防本部	杵築速見消防本部 大分市消防局 宇佐市消防本部 臼杵市消防本部 津久見市消防本部 佐伯市消防本部
杵築速見消防本部 大分市消防局 宇佐市消防本部 臼杵市消防本部 津久見市消防本部 佐伯市消防本部	由布市消防本部 別府市消防本部	日田玖珠消防本部	天ヶ瀬IC (54.9KP) 11.3Km	日田玖珠消防本部	由布市消防本部 別府市消防本部	杵築速見消防本部 大分市消防局 宇佐市消防本部 臼杵市消防本部 津久見市消防本部 佐伯市消防本部
杵築速見消防本部 大分市消防局 宇佐市消防本部 臼杵市消防本部 津久見市消防本部 佐伯市消防本部	由布市消防本部 別府市消防本部	日田玖珠消防本部	玖珠IC (66.2KP) 9.5Km	日田玖珠消防本部	由布市消防本部 別府市消防本部	杵築速見消防本部 大分市消防局 宇佐市消防本部 臼杵市消防本部 津久見市消防本部 佐伯市消防本部
杵築速見消防本部 大分市消防局 宇佐市消防本部 臼杵市消防本部 津久見市消防本部 佐伯市消防本部	由布市消防本部 別府市消防本部	日田玖珠消防本部	九重IC (75.7KP) 12.3Km	由布市消防本部	別府市消防本部 日田玖珠消防本部	大分市消防局 杵築速見消防本部 宇佐市消防本部 臼杵市消防本部 津久見市消防本部 佐伯市消防本部
杵築速見消防本部 大分市消防局 宇佐市消防本部 臼杵市消防本部 津久見市消防本部 佐伯市消防本部	別府市消防本部 日田玖珠消防本部	由布市消防本部	湯布院IC (88.0KP) 23.9Km	別府市消防本部	杵築速見消防本部 由布市消防本部	大分市消防局 日田玖珠消防本部 宇佐市消防本部 臼杵市消防本部 津久見市消防本部 佐伯市消防本部
杵築速見消防本部 日田玖珠消防本部 宇佐市消防本部 臼杵市消防本部 津久見市消防本部 佐伯市消防本部	由布市消防本部 大分市消防局	別府市消防本部	別府IC (111.9KP) 14.8Km	大分市消防局	別府市消防本部 臼杵市消防本部	津久見市消防本部 日田玖珠消防本部 杵築速見消防本部 宇佐市消防本部 由布市消防本部 佐伯市消防本部
臼杵市消防本部 杵築速見消防本部 日田玖珠消防本部 宇佐市消防本部 津久見市消防本部 佐伯市消防本部	別府市消防本部 由布市消防本部	大分市消防局	大分IC (126.7KP) 7.8Km	大分市消防局	臼杵市消防本部 津久見市消防本部	佐伯市消防本部 別府市消防本部 日田玖珠消防本部 杵築速見消防本部 由布市消防本部 宇佐市消防本部
杵築速見消防本部 日田玖珠消防本部 宇佐市消防本部 臼杵市消防本部 津久見市消防本部 佐伯市消防本部	別府市消防本部 由布市消防本部	大分市消防局	米良IC (134.5KP) 6.2Km	大分市消防局	臼杵市消防本部 津久見市消防本部	由布市消防本部 別府市消防本部 日田玖珠消防本部 杵築速見消防本部 宇佐市消防本部 佐伯市消防本部
由布市消防本部 杵築速見消防本部 日田玖珠消防本部 宇佐市消防本部 津久見市消防本部 佐伯市消防本部	別府市消防本部 臼杵市消防本部	大分市消防局	宮河内IC (140.7KP) 14.0Km	臼杵市消防本部	津久見市消防本部 佐伯市消防本部	大分市消防局 別府市消防本部 日田玖珠消防本部 杵築速見消防本部 宇佐市消防本部 由布市消防本部
別府市消防本部 杵築速見消防本部 日田玖珠消防本部 宇佐市消防本部 由布市消防本部 佐伯市消防本部	大分市消防局 津久見市消防本部	臼杵市消防本部	臼杵IC (154.7KP) 7.0Km	津久見市消防本部	臼杵市消防本部 佐伯市消防本部	大分市消防局 別府市消防本部 日田玖珠消防本部 杵築速見消防本部 宇佐市消防本部 由布市消防本部
大分市消防局 別府市消防本部 由布市消防本部 杵築速見消防本部 宇佐市消防本部 日田玖珠消防本部	臼杵市消防本部 佐伯市消防本部	津久見市消防本部	津久見IC (161.6KP) 13.0km	佐伯市消防本部	津久見市消防本部 臼杵市消防本部	大分市消防局 別府市消防本部 日田玖珠消防本部 杵築速見消防本部 宇佐市消防本部 由布市消防本部
			佐伯IC (174.2KP)	佐伯市消防本部		

①大分自動車道（日出JCT～速見IC間）

下り			日出 JCT (104.7KP) (ランプ)	上り		
第3次担当	第2次担当	第1次担当		第1次担当	第2次担当	第3次担当
由布市消防本部 日田玖珠消防本部 宇佐市消防本部 臼杵市消防本部 津久見市消防本部 佐伯市消防本部	杵築速見消防本部 大分市消防局	別府市消防本部	10.5Km 速見 IC (3.3KP)	杵築速見消防本部	宇佐市消防本部 別府市消防本部	大分市消防局 日田玖珠消防本部 由布市消防本部 臼杵市消防本部 津久見市消防本部 佐伯市消防本部

②宇佐別府道路

下り			区間	上り		
第3次担当	第2次担当	第1次担当		第1次担当	第2次担当	第3次担当
大分市消防局 由布市消防本部 日田玖珠消防本部 臼杵市消防本部 津久見市消防本部 佐伯市消防本部	杵築速見消防本部 別府市消防本部	宇佐市消防本部	宇佐 IC (25.4KP) 院内 IC (24.1KP) 9.8Km 安心院 IC (15.9KP)	宇佐市消防本部	杵築速見消防本部 別府市消防本部	大分市消防局 由布市消防本部 日田玖珠消防本部 臼杵市消防本部 津久見市消防本部 佐伯市消防本部
大分市消防局 日田玖珠消防本部 由布市消防本部 臼杵市消防本部 津久見市消防本部 佐伯市消防本部	杵築速見消防本部 別府市消防本部	宇佐市消防本部	6.3Km 大分農業文 化公園 IC (9.6KP)	宇佐市消防本部	杵築速見消防本部 別府市消防本部	大分市消防局 日田玖珠消防本部 由布市消防本部 臼杵市消防本部 津久見市消防本部 佐伯市消防本部
大分市消防局 日田玖珠消防本部 由布市消防本部 臼杵市消防本部 津久見市消防本部 佐伯市消防本部	宇佐市消防本部 別府市消防本部	杵築速見消防本部	6.3Km 速見 IC (3.3KP)	杵築速見消防本部	別府市消防本部 宇佐市消防本部	大分市消防局 日田玖珠消防本部 由布市消防本部 臼杵市消防本部 津久見市消防本部 佐伯市消防本部

③日出バイパス

下り			区間	上り		
第3次担当	第2次担当	第1次担当		第1次担当	第2次担当	第3次担当
大分市消防局 日田玖珠消防本部 由布市消防本部 津久見市消防本部 臼杵市消防本部 佐伯市消防本部	別府市消防本部 宇佐市消防本部	杵築速見消防本部	速見 IC (3.3KP) 9.0Km 日出 IC (709.0KP)	杵築速見消防本部	別府市消防本部 宇佐市消防本部	大分市消防局 日田玖珠消防本部 由布市消防本部 津久見市消防本部 臼杵市消防本部 佐伯市消防本部

④日出ジャンクション

日出ジャンクション	ランプ	第1次担当	第2次担当	第3次担当
速見 IC～湯布院 IC	A ランプ	杵築速見消防本部	宇佐市消防本部	第1次及び第2次 担当以外の消防本部
別府 IC～速見 IC	B ランプ	別府市消防本部	大分市消防局	
速見 IC～別府 IC	C ランプ	杵築速見消防本部	宇佐市消防本部	
湯布院 IC～速見 IC	D ランプ	由布市消防本部	日田玖珠消防本部	

- 備考 1 当該区間内で災害を覚知した場合は、第1次担当消防本部から消防隊等を派遣するものとする。
- 2 当該区間内で災害を覚知し、第1次担当消防本部のみで処理できないと判断した場合は、当該区間に対応する第2次担当消防本部のうち、災害地点直近の消防本部から応援要請するものとする。
- 3 第3次出動担当消防本部は、第2次担当消防本部で処理しえない災害発生時における出動担当とする。



## 6. 林野火災用空中消火資機材等運用要綱

(目的)

第1条 この要綱は林野火災空中消火等災害対策用として大分県が備蓄した消火薬剤散布装置(中型ヘリ用)、混合機、組立水そう及び小型動力ポンプ(ホース、吸管を含む)、並びに消火薬剤(以下「資機材」という。)の運用について必要な事項を定める。

(管理委託)

第2条 資機材の有効かつ迅速な活用をはかるため陸上自衛隊玖珠駐とん地にこれを管理委託する。

(用途の指定)

第3条 資機材は県内の林野火災等発生に際し、相当規模かつ長時間にわたって延焼し、人力をもってしては容易に鎮圧の見込みがたないと予想される場合で空中消火によらなければ消火が困難である場合に使用する。

(自衛隊の災害派遣要請)

第4条 林野火災等が発生し、資機材による空中消火を要請しようとする市長村長(以下「要請市町村」という。)は、自衛隊法第83条の規定により大分県知事に対し、自衛隊の災害派遣要請を行うものとする。

(要請市町村の受入体制)

第5条 要請市町村は自衛隊の行う空中消火活動が迅速かつ効果的におこなわれるようヘリポートの確保、人員の配置等について万全の措置を講じなければならない。

(資機材の操作)

第6条

1. 消火薬剤等の空中散布及び消火薬剤散布装置のつり上げ作業は自衛隊において行うものとする。
2. 地上における資機材の操作、消火薬剤散布溶液の調整等の作業は、原則として要請市町村において行うものとする。この場合、資機材に熟知した者が操作しなければならない。

(消火薬剤の備蓄)

第7条 県はあらかじめ次の消火薬剤等を備蓄し、使用消火薬剤の補充は要請市町村において使用した消火薬剤と同質以上のものを同数量すみやかに補充するものとする。

消火薬剤 第1 磷酸アンモニウム 25kg袋入 100袋

展着剤 CMC 20kg袋入 50袋

着色剤 (赤色系) 5kg缶入 8缶

(その他)

第8条 この要綱に定めるもののほか資機材の運用について必要な事項はその都度定める。

附 則

この要綱は昭和51年2月27日から施行する。

## 7. 林野火災用空中消火資機材委託協定書

林野火災用空中消火資機材等運用要綱に基づき、林野火災等の発生に際し、資機材等を使用する目的をもって、大分県知事（以下「甲」という。）は陸上自衛隊玖珠駐とん地司令（以下「乙」という。）に次のとおり管理を委託する。

（資機材等の管理の委託）

第1条 甲が乙に委託する資機材等は次のとおりとする。

- |                             |     |
|-----------------------------|-----|
| (1) 中型ヘリ（HU-1B）用散布装置        | 14基 |
| (2) 混合機                     | 4基  |
| (3) 水そう                     | 6基  |
| (4) 小型動力ポンプ（ホース24本、吸管6本を含む） | 4基  |
| (5) 充電機（電圧系1個を含む）           | 8個  |
| (6) 防災機材格納棚                 | 9個  |
| (7) 防災資機材保管庫                | 1式  |
| (8) 消火薬剤等                   | 1式  |

（委託期間）

第2条 委託期間は、昭和51年2月27日から昭和52年3月31日までとする。

ただし、期間満了1月前までに甲、乙双方が異議ないときは更に1年間期間を更新したものとみなす。以下この例による。

（保管場所及び管理責任者）

第3条 資機材等の保管場所及び管理責任者は次のとおりとする。ただし、これらを変更する場合又は変更を生じた場合には、乙は甲に速やかに書面をもって通知するものとする。

配置場所	資機材等の種類	数量	管理責任者	
			職	氏名
陸上自衛隊 玖珠駐とん地 第4戦車大隊物品 管理官倉庫	中型ヘリ（HU-1B）用散布装置	14	3佐	西野利夫
	混合機	4	〃	〃
	水そう	6	〃	〃
	小型動力ポンプ （ホース24本、吸管6本を含む）	4	〃	〃
	消火薬剤等	一式	〃	〃

(管理の原則)

第4条 乙は、資機材等を常に良好な状態において管理するものとする。

(資機材等の使用基準及び手続)

第5条

1. 乙は、林野火災等の消火防御及びその訓練に資機材等を使用できるものとする。
2. 乙は、甲の要請または訓練等のため資機材等を使用しようとする場合は、甲と協議して使用するものとし、使用後は速やかに次の事項を記載した書面により甲に通知するものとする。
  - (1) 使用機数(中型ヘリ)及び操作要員数
  - (2) 使用資機材数
  - (3) 資機材の性能状況
  - (4) 資機材の修理又は改善を要する事項
  - (5) 使用した薬剤等の数量
  - (6) 空中消火の効果の概要

(資機材等の県外貸出し)

第6条

1. 資機材の県外貸出しは、甲、乙協議のうえ運用する。
2. 薬剤等は原則として貸出ししないものとする。

(経費)

第7条 甲は、委託した資機材等の維持管理及び修理等に要する経費を負担する。

(資機材等の確認)

第8条 甲は、乙の管理状況について必要に応じ確認できるものとする。

(資機材等の返還)

第9条 乙は、資機材等の効力が著しく減少し、使用に耐えないと認めるときは、甲に協議するものとする。

(協議事項)

第10条 この委託協定に定めるもののほか、疑義を生じたときは甲、乙協議のうえ定める。

上記委託協定の証として本書を2通作成し甲、乙記名押印のうえ各自1通を保有するものとする。

昭和51年2月27日

甲 大分県知事

乙 玖珠郡玖珠町 陸上自衛隊玖珠駐とん地司令

(昭和51年8月10日 一部委託変更協定)

(平成3年8月20日 " )

## 8. 林野火災対策用資機材運用要領

(目 的)

第1条 この要領は林野火災対策用として大分県が備えたチェーンソー、背負式刈払機並びに背負式ハンドポンプ（以下「資機材」という。）の運用について必要な事項を定める。

(保管依頼)

第2条 資機材の有効かつ迅速な活用を図るため、陸上自衛隊に資機材の保管を依頼する。

(用途の指定)

第3条 資機材は、県内における林野火災等の発生に際し、災害派遣要請を受けた場合及び防災訓練に際し使用することができる。

(自衛隊災害派遣要請)

第4条 大分県知事は、陸上自衛隊の災害派遣要請をする市町村がある場合、陸上自衛隊に対し資機材による消火等を要請する。

(要請市町村の受入体制)

第5条 要請市町村は陸上自衛隊の行う消火等の活動に要する燃料、その他消耗品を負担するものとする。

(使用、貸付簿)

第6条 自衛隊は資機材の使用にかかる記録を保存するものとする。

(経費の要求)

第7条 自衛隊は資機材を使用し又は修繕しようとするときは、県と協議し、経費要求伺いを提出するものとする。

(その他)

第8条 この要領に定めるもののほか資機材の運用について必要な事項はその都度定める。

附 則

この要領は昭和51年2月27日から施行する。

## 9. 林野火災対策用資機材の保管運用に関する契約書

林野火災対策用資機材運用要領に基づき、林野火災等の発生に際して必要な資機材等の保管等について、大分県知事（以下「甲」という。）と国（陸上自衛隊駐屯地司令（以下「乙」という。）」は、次の条項により契約を締結する。

（目 的）

第1条 甲は、その所有にかかる別紙の林野火災対策用資機材（以下「資機材」という。）の保管を乙に依頼し、乙はこれを保管する。

（資機材の使用基準）

第2条 乙は甲の要請または訓練等のため資機材を使用することができる。

（資機材の貸出し）

第3条 資機材の貸出しは、甲、乙協議のうえ運用する。この場合において、乙は資機材の員数等を確認のうえ、これを授受するものとする。

（経 費）

第4条 甲は、資機材の維持管理及び修理に要する経費を負担する。

（保管の原則）

第5条 乙は、資機材を常に良好な状態において保管するものとする。

（資機材等の確認）

第6条 甲は、乙の保管状況について必要に応じて確認できるものとする。

（協議事項）

第7条 この契約に定めるもののほか、疑義を生じたときは、甲、乙協議のうえ定める。

上記契約の証として、本書2通を作成し、甲、乙記名押印のうえ、各自1通を保有するものとする。

昭和52年11月7日

# 10. 災害に際し応急措置の業務に従事した者等に係る 損害補償に関する条例

(昭和57年3月31日 大分県条例第9号)

災害に際し応急措置の業務に従事した者等に係る損害補償に関する条例をここに公布する。

## 災害に際し応急措置の業務に従事した者等に係る損害補償に関する条例

(趣 旨)

第1条 この条例は、災害対策基本法(昭和36年法律第223号。以下「法」という。)第84条第2項の規定により法第71条第1項の規定による従事命令により応急措置の業務に従事した者に係る損害補償について定めるとともに、同項の規定による協力命令により応急措置の業務に協力した者に係る損害補償について定めるものとする。

(応急措置の業務に協力した者に対する損害補償)

第2条 法第71条第1項の規定による協力命令により応急措置の業務に協力した者がそのため死亡し、負傷し、若しくは疾病にかかり、又は障害が存することとなったときは、その者又はその者の遺族若しくは被扶養者がこれらの原因によって受けた損害を補償する。

(損害補償の種類)

第3条 第1条に規定する損害補償の種類は、療養補償、休業補償、障害補償、遺族補償、葬祭補償及び打切補償の六種とする。

(損害補償の範囲、金額、支給方法等)

第4条 前条に規定する損害補償の範囲、金額、支給方法等については、災害救助法施行令(昭和22年政令第225号)中扶助金に係る規定の例による。

(委 任)

第5条 この条例に定めるもののほか、この条例の施行に関し必要な事項は、知事が定める。

附 則

この条例は、昭和57年4月1日から施行する。

## 11. 災害派遣手当の支給に関する条例

(趣旨)

第1条 この条例は、災害対策基本法(昭和36年法律第223号。以下「法」という。)第32条第1項に規定する災害派遣手当の支給に関し必要な事項を定めるものとする。

(災害派遣手当の支給)

第2条 災害派遣手当は、法第31条又は他の法律の規定により災害応急対策又は災害復旧のため派遣された職員(以下「派遣職員」という。)がその住所又は居所を離れて大分県の区域内に滞在することを要した場合に支給する。

2 災害派遣手当の額は、滞在した期間及び施設の利用区分に応じて別表に定める額とする。

(委任)

第3条 この条例の施行に関し必要な事項は、規則で定める。

附 則

この条例は、公布の日から施行する。

別表(第2条関係)

施設の利用区分 滞在した期間	公用の施設又はこれに準ずる施設(1日につき)	その他の施設(1日につき)
30日以内の期間	3,970円	6,620円
30日を超え60日以内の期間	3,970円	5,870円
60日を超える期間	3,970円	5,140円

備考

- 1 滞在した期間は、派遣職員が大分県の区域内に到着した日から同地を出発した日の前日までの期間とする。
- 2 公用の施設又はこれに準ずる施設とは、旅館業法(昭和23年法律第138号)第2条に規定するホテル営業又は旅館営業の施設以外の施設をいう。

## 12. 小災害に対する救助内規

昭和34年9月25日  
改正 昭和49年5月20日  
改正 昭和57年8月 1日  
改正 平成 4年2月 1日  
改正 平成13年3月 1日  
改正 平成20年4月 1日

(目的)

第1条 この内規は、天災地変その他の災害が発生しその被害の程度が災害救助法を適用するに至らない小災害の被災者に対して、迅速適切な応急救助を行い、社会秩序の保全を図り、被災者の自力更生を助長せんとすることを目的とする。

(救助の対象)

第2条 前条の規定による応急救助を行う災害の対象は下記の各号のとおりとする。

- 一 火災、震災、風水害並びに土砂の埋没等の災害による住家の全焼、全壊、流失及び半焼、半壊並びに床上浸水
- 二 前一号による住家の半焼、半壊等の場合は下記の比率により換算する。
  - イ 半焼、半壊は全焼、全壊、流失の2分の1
  - ロ 床上浸水は全焼、全壊、流失の3分の1

(適用基準)

第3条 小災害に対する救助内規による救助は市町村単位はその適用地域を指定して実施することとし、同一の災害による市町村の被害が別表第1の基準に該当する場合において適用するものとする。

- 2 前項の規定にかかわらず自然災害(暴風、豪雨、豪雪、洪水、高潮、地震、津波、その他の異常な自然現象により生ずる被害をいう。)により住家が全壊及び流失した世帯に対する応急救助についても適用するものとする。
- 3 前2項の規定にかかわらず知事が特に応急救助が必要と認めた災害についても適用するものとする。

(給与の基準)

第4条 第2条各号の規定に該当する小災害によって被災した者に対して、災害救助法による救助の程度、方法及び期間並びに実費弁償の基準(平成12年厚生省告示第144号)第1章の第4条の3のイ及びロに定める支給限度額の範囲内において被服、寝具及び生活必需品等の給与を行う。

(救助の方法並びに手続)

第5条 前条の規定による給与品は被災地の市町村長を経由して被災者に支給する。

- 2 市町村長は第2条に掲げる災害が発生し、本内規による救助が必要と認められる場合は、直ちにその事実を調査確認のうえ県に次の事項を情報提供する。
  - イ 災害発生の日時及び場所
  - ロ 災害の種類及び被害の程度
  - ハ 災害発生の原因
  - ニ 災害発生中若しくは発生後における被災者救助措置
- 3 県は前号の情報提供にもとづき要否を検討し、その結果を市町村長ならびに必要に応じて災害発生地を所管する県保健所長に通知する。
- 4 災害発生地を所管する県保健所長は、本内規による救助について県福祉保健部長から指示を受けた場合、当該指示事項を行うものとする。
- 5 本内規に定めるものを除くほか、必要な事項については別に定めるものとする。



附 則

この内規は昭和34年9月25日から適用する。

附 則

この内規の一部改正は昭和49年4月1日から適用する。

附 則

この内規の一部改正は昭和57年8月1日から施行し、改正後の小災害に対する救助内規の規定は、同年7月1日から適用する。

附 則

この内規の一部改正は、平成4年3月5日から施行し、改正後の小災害に対する救助内規の規定は、同年2月1日から適用する。

附 則

この内規の一部改正は、平成13年3月1日から施行する。

附 則

この内規の一部改正は、平成20年4月1日から施行する。

別表第1

適 用 基 準

市 町 村 の 人 口	被 害 世 帯 数
15,000人未満	10世帯
15,000人以上～ 30,000人 "	17世帯
30,000人 " ～ 50,000人 "	20世帯
50,000人 " ～100,000人 "	26世帯
100,000人 "	33世帯

# 13. 大分県災害弔慰金等補助金交付要綱

昭和49年9月14日制定

(趣旨)

第1条 知事は暴風、豪雨等の災害により死亡した者の遺族に対して、市町村長の支給する災害弔慰金及び精神又は身体に著しい障害を受けた者に対して市町村長の支給する災害障害見舞金に対し予算の定めるところにより補助金を交付するものとし、その交付については災害弔慰金の支給等に関する法律（昭和48年法律第82号。以下「法」という。）及び大分県補助金等交付規則（昭和43年大分県規則第27号。以下「規則」という。）に定めるもののほか、この要綱の定めるところによる。

(定義)

第2条 この要綱において「災害」とは、法第2条に規定する災害をいう。

(補助対象事業)

第3条 この補助金の交付の対象となる事業は次のとおりとする。

- (1) 法第3条第1項の規定に基づき市町村の支給した弔慰金及び法第8条第1項の規定に基づき市町村の支給した見舞金。
  - (2) 前号にかかげる弔慰金及び見舞金の支給対象とならない災害で次のいずれかに該当する場合において、県内で死亡した者の遺族及び負傷した者に対し市町村の支給した弔慰金及び見舞金（この場合において、弔慰金の支給を受ける災害により死亡した者の遺族及び見舞金を受ける災害により障がいを受けた者の範囲については、前号と同一とする）。
    - イ 被害が発生した市町村を含む地域に対して、大分地方気象台が気象業務法の警報（大雨、洪水、暴風、暴風雪、大雪、高潮）を発表したとき（ただし、海上警報は除く。）。
    - ロ 被害が発生した市町村で、福岡管区気象台が震度4以上を観測し、発表したとき。
    - ハ 被害が発生した市町村を含む津波予報区に対して、福岡管区気象台が津波注意報又は津波警報を発表したとき。
    - ニ 福岡管区気象台が九重山、鶴見岳・伽藍岳、又は由布岳に係る臨時火山情報又は緊急火山情報を発表したとき。
- (3) 前号の規定にかかわらず、知事が特に必要と認めたとき。

(補助率)

- 第4条 県は、市町村が支給した第3条第1号の弔慰金及び見舞金（その額が1人当たり政令で定められた額をこえるときは、政令で定められた額を限度とする。）の4分の3を補助するものとする。
2. 県は、市町村が支給した第3条第2号及び第3号の弔慰金及び見舞金（その額が別表に定める額をこえるときは、別表に定める額を限度とする。）の2分の1を補助するものとする。

(補助金の交付の申請)

- 第5条 規則第3条第1項の規定による申請は、災害弔慰金等県費補助金交付申請書（第1号様式）によるものとし、知事が別に指定する期日までに提出しなければならない。
2. この補助金の交付決定後事情変更により申請の内容を変更する必要がある場合には、前項に定める申請手続に従いこれを行うものとする。

(補助条件)

第6条 規則第5条の規定による補助条件は次のとおりとする。

- (1) 補助事業を中止し、又は廃止する場合には知事の承認を受けなければならない。
- (2) 補助金と補助金の対象となる事業に係る予算及び決算との関係を明らかにした調書（第2号様式）その他知事が必要と認める書類を作成し、これを事業完了後5年間保管しなければならない。
- (3) 補助事業の実施にあたっては、法、規則及びこの要綱の定めに従うこと。

(補助金の交付の決定の通知)

第7条 規則第6条の規定による通知は、災害弔慰金等県費補助金交付決定通知書(第3号様式)により行うものとする。

(補助金の交付方法)

第8条 この補助金は、概算払いにより交付するものとする。

(補助金の交付請求)

第9条 この補助金の交付請求は、災害弔慰金等県費補助金交付請求書(第4号様式)を知事に提出して行うものとする。

(実績報告)

第10条 規則第12条の規定による実績報告は、補助金の交付の決定のあった年度の翌年度の4月5日までに災害弔慰金等県費補助事業実績報告書(第5号様式)その他知事が必要と認める書類を知事に提出して行わなければならない。

(補助金の額の確定)

第11条 規則第13条の規定による通知は、災害弔慰金等県費補助金の額の確定通知書(第6号様式)により行うものとする。

(書類の提出部数)

第12条 この要綱の定めるところにより市町村長が知事に提出すべき書類の部数は次のとおりとする。

- (1) 第3条第1号の事業 正副2部
- (2) 同条第2号及び第3号の事業 1部

(補 則)

第13条 この要綱に定めるもののほか必要な事項は知事が別に定める。

附 則

- 1. この要綱は、昭和49年9月1日以降に生じた災害から適用する。
- 2. 大分県市町村災害弔慰金補助制度要綱(昭和48年9月18日社第1099号福祉生活部長通知は廃止する。

附 則

この要綱は昭和50年4月1日以降に生じた災害から適用する。

附 則

この要綱は昭和59年4月1日以降に生じた災害から適用する。

附 則

この要綱は平成18年4月1日以降に生じた災害から適用する。

附 則

この要綱は平成20年1月8日以降に生じた災害から適用する。

別表(第4条関係)

災害弔慰金の支給	生計を主として維持していた者の死亡	250万円
	その他の者の死亡	125万円
災害障害見舞金の支給	生計を主として維持していた者の障害	125万円
	その他の者の障害	62.5万円

## 14. 大分県災害援護資金貸付要綱

昭和49年10月29日制定

(趣旨)

第1条 この要綱は災害弔慰金の支給等に関する法律（昭和48年法律第82号。以下「法」という。）第11条第1項の規定に基づき、県が災害援護資金の財源として市町村に貸付ける貸付金（以下「貸付金」という。）について必要な事項を定めるものとする。

(貸付けの対象)

第2条 この貸付金は、法律第10条第1項の規定により市町村が行う貸付事業を対象とする。

(貸付金の算定方法)

第3条 貸付金の額は、災害弔慰金の支給等に関する法律施行令（昭和48年政令第374号。以下「令」という。）第3条に規定する災害で被害をうけた令第4条に規定する所得の算定方法に基づき、算定した年間所得が令第5条に規定する額に満たない世帯の世帯主（以下「被災者」という。）に対し、次の表の災害の種類及び程度に応じて定める1世帯当たりの限度額（以下「限度額」という。）を基礎として算定するものとする。

ただし、次表に定める限度額をもって算出した額の合計額と市町村が被災者に対して行った実貸付額とを比較して、いずれか少ない方の額とする。

被害の種類及び程度	限度額
① 世帯主の1か月以上の負傷	1,500,000円
② 家財等の損害	
ア 家財の3分の1以上の損害	1,500,000円
イ 住居の半壊	1,700,000円
ウ 住居の全壊（エの場合を除く。）	2,500,000円
エ 住居全体の滅失又は流失	3,500,000円
③ ①と②が重複した場合	
ア ①と②のアが重複した場合	2,500,000円
イ ①と②のイが重複した場合	2,700,000円
ウ ①と②のウが重複した場合	3,500,000円
④ 次のいずれかの事由の1に該当する場合であって、被災した住居を建て直すに際し、残存部分を取り壊さざるをえない場合等特別の事情がある場合	
ア ②のイの場合	2,500,000円
イ ②のウの場合	3,500,000円
ウ ③のイの場合	3,500,000円

(貸付の条件)

第4条 貸付金の貸付けについては、次の条件が付されるものとする。

- (1) 貸付け利率は、延滞の場合を除き無利子とする。
- (2) 貸付金の償還期間は、貸付金を受入れた日の翌日から起算して11年間とする。
- (3) 貸付金の償還は、毎年度4月1日から9月30日までの間に被災者から償還を受けた金額については、当該年度の3月31日までに、毎年度10月1日から3月31日までの間に償還を受けた金額については、翌年度の9月30日までに、それぞれの期間ごとにとりまとめて行うものとする。
- (4) 県は、市町村が被災者に対し、災害援護資金の償還を免除したときは、その免除した金額に相当する額の貸付金の償還を免除するものとする。
- (5) 県は、市町村がこの貸付条件に違反した場合には、貸付金の全部又は一部について、一時償還を命ずることができるものとする。
- (6) 市町村は、履行期限までに債務を履行しないときは、延滞金として償還未済金につき納付期限の翌日から履行する日までの期間に応じ、年5パーセントの割合で計算した金額を県に納付しなければならない。
- (7) 第5号の規定により一時償還を命ぜられたときは、当該貸付金の貸付の日から履行する日までの期間に応じ、一時償還を命ぜられた額に対して年5パーセントの割合で計算した金額を県に納付しなければならない。
- (8) 県は、必要があるときは、市町村に対し貸付事務又は貸付金の状況に関し質問し、帳簿書類を調査し、又は参考となるべき報告若しくは資料の提出を求めることができる。
- (9) 市町村は、貸付事業の遂行が困難となった場合は、速やかに県に報告して、その指示に従うものとする。
- (10) 市町村は、貸付金の全部又は一部を償還期限到来前に繰上げ償還しようとするときは、あらかじめ県の承諾を得るものとする。

(貸付金の申請手続)

第5条 市町村は、貸付金の貸付けを受けようとする場合には、貸付申請書(第1号様式)を当該災害の発生の日から4か月以内に知事に提出するものとする。

(貸付金の貸付決定通知)

第6条 知事は、貸付決定の通知を行う場合には、貸付決定通知書(第2号様式)により行うものとする。

(貸付金の変更申請手続)

第7条 貸付金の貸付決定後の事情の変更により申請の内容を変更して追加貸付申請等を行う場合には、第5条に定める申請手続に準じて、その都度速やかに行うものとする。

(貸付金の請求手続)

第8条 市町村は、貸付金の請求を行う場合には貸付金請求書(第3号様式)を知事に提出するものとする。

(貸付事業報告)

第9条 貸付金による貸付事業が完了したときは、当該年度における貸付事業及び当該年度前の貸付に係る償還状況を翌年度4月末までに貸付事業報告書(第4号様式)を作成し、知事に提出して行わなければならない。

(その他)

第10条 特別の事情により第3条、第5条、第7条、第8条及び第9条に定める算定方法、手順によることができない場合には、あらかじめ知事の承認を受けて、その定めるところによるものとする。

附 則

この要綱は、昭和49年9月1日から適用する。

附 則(一部改正)

この要綱は、昭和53年1月14日以後に生じた災害から適用する。

附 則(一部改正)

この要綱は、昭和54年6月1日以後に生じた災害から適用する。

附 則(一部改正)

この要綱は、昭和55年6月1日以後に生じた災害から適用する。

附 則(一部改正)

この要綱は、昭和55年12月14日以後に生じた災害から適用する。

附 則(一部改正)

この要綱は、昭和57年6月1日以後に生じた災害から適用する。

附 則(一部改正)

この要綱は、昭和59年6月1日以後に生じた災害から適用する。

附 則(一部改正)

この要綱は、昭和61年7月10日以後に生じた災害から適用する。

附 則(一部改正)

この要綱は、平成3年5月26日以後に生じた災害から適用する。

附 則(一部改正)

改正後の要綱は、平成15年4月1日から適用する。

# 1 大分県内の地震発生状況(震度2以上、1972年～2010年)

発震時		震央地名	北緯 (度分)	東経 (度分)	深さ (km)	M	最大 震度	大分県内 最大震度
年月日	時分							
1972年1月18日	4:07	豊後水道	33° 06.0'	132° 06.0'	10	4.3	3	2
1972年9月3日	17:10	詳細不明	33° 19.0'	130° 56.0'	0		2	2
1973年9月2日	5:37	福岡県筑後地方	33° 27.0'	130° 37.0'	0	4.8	3	2
1973年9月9日	4:29	伊予灘	33° 34.0'	132° 16.0'	30	4.6	2	2
1974年1月11日	1:13	日向灘	31° 46.0'	132° 00.0'	20	5.1	2	2
1974年1月31日	16:03	日向灘	31° 45.0'	131° 59.0'	20	5.7	4	3
1974年6月27日	13:49	日向灘	32° 20.0'	132° 09.0'	20	5.3	3	2
1974年7月7日	5:13	伊予灘	33° 34.0'	132° 19.0'	50	4.7	2	2
1975年1月22日	13:40	熊本県阿蘇地方	33° 02.0'	131° 08.0'	0	5.5	4	2
1975年1月23日	23:19	熊本県阿蘇地方	33° 00.0'	131° 08.0'	0	6.1	5	3
1975年1月23日	23:31	熊本県阿蘇地方	33° 00.0'	131° 07.0'	0	4.9	4	2
1975年1月24日	2:57	熊本県阿蘇地方	33° 00.0'	131° 08.0'	0	5.1	4	2
1975年1月25日	10:09	熊本県阿蘇地方	32° 59.0'	131° 09.0'	0	5	2	2
1975年1月31日	6:55	熊本県阿蘇地方	33° 03.0'	131° 09.0'	10	4.3	2	2
1975年4月21日	2:35	大分県中部	33° 08.0'	131° 20.0'	0	6.4	4	4
1975年4月21日	3:21	大分県中部	33° 12.0'	131° 18.0'	0	4.1	2	2
1975年4月21日	3:50	大分県中部	33° 10.0'	131° 23.0'	0	4.2	2	2
1975年4月22日	6:13	大分県中部	33° 15.0'	131° 21.0'	0	4.1	2	2
1975年6月27日	6:05	日向灘	32° 47.0'	132° 06.0'	30	4.2	2	2
1975年7月28日	2:16	大分県西部	32° 57.0'	131° 21.0'	130	4.8	3	3
1975年12月28日	11:34	豊後水道	33° 02.0'	132° 14.0'	30	4.7	3	2
1976年3月4日	13:52	宮崎県北部山沿い	32° 25.0'	131° 15.0'	100	4.6	2	2
1977年6月28日	11:46	熊本県熊本地方	32° 54.0'	130° 43.0'	10	5.3	4	2
1978年5月23日	16:50	種子島近海	30° 59.0'	130° 22.0'	160	6.4	4	3
1978年7月4日	11:40	宮崎県北部山沿い	32° 40.0'	131° 21.0'	120	6	4	4
1979年7月13日	17:10	周防灘	33° 51.0'	132° 03.0'	70	6	4	3
1979年10月4日	23:18	伊予灘	33° 31.0'	132° 04.0'	50	4.4	3	3
1979年11月29日	15:19	大分県西部	33° 13.0'	131° 05.0'	0	4.3	2	2
1980年12月12日	8:10	日向灘	32° 23.0'	131° 55.0'	40	6	4	4
1981年7月17日	0:46	豊後水道	33° 23.0'	132° 13.0'	60	5.1	3	3
1981年11月19日	7:51	日向灘	31° 52.0'	131° 57.0'	30	5.2	3	2
1982年3月6日	19:16	日向灘	31° 53.0'	131° 58.0'	30	5.5	3	3
1982年3月8日	23:19	日向灘	31° 33.0'	131° 57.0'	20	5.4	3	2
1982年3月17日	18:52	福岡県筑後地方	33° 00.0'	130° 28.0'	10	4.2	2	2
1982年4月5日	13:33	伊予灘	33° 43.0'	132° 16.0'	50	4.7	2	2
1982年7月5日	17:56	種子島近海	30° 59.0'	130° 38.0'	110	5.4	3	2
1983年8月26日	5:23	大分県北部	33° 33.4'	131° 36.3'	116	6.6	4	3
1983年9月14日	22:00	周防灘	33° 50.6'	131° 14.7'	16	4.7	3	2
1983年11月19日	12:00	日向灘	32° 31.9'	132° 10.8'	39	4.6	2	2
1983年12月5日	10:53	日向灘	32° 29.9'	131° 55.2'	41	5.3	4	3
1984年1月1日	18:03	三重県南東沖	33° 37.4'	136° 50.3'	388	7	4	2
1984年4月14日	9:47	伊予灘	33° 16.1'	131° 45.8'	85	4.8	2	2
1984年8月7日	4:06	日向灘	32° 23.0'	132° 09.2'	33	7.1	4	4
1984年8月7日	4:17	日向灘	32° 25.4'	132° 07.0'	40	4.7	3	3
1984年8月10日	21:13	日向灘	32° 31.4'	132° 12.3'	30	4.7	2	2
1984年10月19日	21:58	長崎県南西部	32° 48.2'	130° 07.9'	10	4.9	4	2
1985年1月8日	13:07	日向灘	32° 08.7'	132° 08.3'	18	5.2	3	2
1985年1月27日	6:36	宮崎県北部山沿い	32° 36.2'	131° 17.8'	118	5.8	3	3
1985年4月5日	16:25	大分県中部	33° 31.6'	131° 34.6'	118	5.2	2	2
1985年5月13日	19:41	愛媛県南予	32° 59.9'	132° 35.0'	39	6	4	3
1986年5月24日	17:08	熊本県阿蘇地方	33° 02.3'	131° 09.7'	6	4.7	4	2
1987年3月18日	12:36	日向灘	31° 58.4'	132° 03.7'	48	6.6	5	4
1987年3月23日	13:58	日向灘	31° 57.1'	132° 04.9'	42	5.2	3	3
1987年8月2日	11:12	日向灘	32° 30.1'	131° 51.7'	51	5	3	2
1987年11月18日	0:57	山口県北部	34° 14.5'	131° 27.4'	8	5.4	4	2
1989年11月16日	13:02	大分県中部	33° 22.3'	131° 31.6'	12	4.8	3	3

1990年10月30日	12:45	伊予灘	33° 28.6'	132° 07.9'	64	4.8	3	2
1991年1月4日	3:36	伊予灘	33° 32.9'	132° 19.1'	58	5.3	3	3
1991年2月2日	15:20	大分県西部	33° 19.7'	130° 56.8'	8	2.6	2	2
1991年5月12日	22:16	大分県西部	33° 19.4'	131° 01.0'	19	3.9	2	2
1991年10月28日	10:09	周防灘	33° 55.4'	131° 09.9'	19	6	4	3
1993年8月14日	10:29	愛媛県南予	33° 21.1'	132° 32.6'	47	5.3	3	2
1994年2月13日	2:06	鹿児島県薩摩地方	32° 05.1'	130° 29.7'	5	5.7	4	2
1994年4月30日	12:28	大隅半島東方沖	31° 17.4'	131° 34.5'	48	6	4	3
1994年9月7日	12:54	宮崎県南部山沿い	32° 00.8'	131° 09.0'	19	5.3	3	2
1994年11月14日	11:17	福岡県筑後地方	33° 19.5'	130° 50.1'	10	3.5	2	2
1995年1月17日	5:46	大阪湾	34° 35.9'	135° 02.1'	16	7.3	7	3
1996年5月2日	14:45	日向灘	31° 44.0'	131° 58.9'	31	5.3	3	2
1996年10月18日	19:50	種子島近海	30° 34.5'	131° 11.8'	38	6.4	4	2
1996年10月19日	17:31	日向灘	31° 52.7'	131° 57.8'	33	5.2	2	2
1996年10月19日	23:01	日向灘	31° 50.2'	131° 59.0'	37	5.5	3	3
1996年10月19日	23:44	日向灘	31° 47.9'	132° 00.5'	34	6.9	5弱	4
1996年10月20日	6:17	日向灘	31° 42.7'	131° 57.5'	37	5.3	2	2
1996年12月3日	7:17	日向灘	31° 46.1'	131° 40.8'	38	6.7	5弱	4
1996年12月12日	16:20	日向灘	31° 41.9'	131° 56.1'	40	5.1	2	2
1997年1月11日	14:50	日向灘	31° 33.8'	131° 53.6'	37	5.2	3	2
1997年1月15日	1:05	大分県中部	33° 18.2'	131° 28.7'	5	2.8	2	2
1997年3月26日	17:31	鹿児島県薩摩地方	31° 58.3'	130° 21.5'	12	6.6	5強	3
1997年4月1日	0:51	愛媛県南予	33° 22.9'	132° 26.5'	52	4.7	3	3
1997年4月3日	4:33	鹿児島県薩摩地方	31° 58.2'	130° 19.3'	15	5.7	5強	2
1997年4月3日	6:47	愛媛県南予	33° 22.8'	132° 25.8'	52	5	4	4
1997年5月13日	14:38	鹿児島県薩摩地方	31° 56.9'	130° 18.1'	9	6.4	6弱	3
1997年6月10日	10:17	周防灘	33° 45.3'	131° 30.4'	15	3.6	2	2
1997年6月25日	18:50	山口県東部	34° 26.4'	131° 39.9'	8	6.6	5強	3
1997年10月21日	16:46	日向灘	32° 43.2'	131° 56.6'	42	3.7	2	2
1998年4月11日	20:46	豊後水道	33° 12.0'	132° 14.0'	43	3.9	2	2
1998年5月23日	4:49	伊予灘	33° 42.2'	131° 50.5'	86	5.4	4	4
1998年7月27日	17:53	豊後水道	33° 08.2'	132° 19.7'	14	3.7	2	2
1998年9月4日	8:02	日向灘	32° 01.1'	131° 51.6'	28	4.6	3	2
1998年9月15日	8:16	日向灘	32° 35.3'	132° 13.8'	34	4.2	2	2
1998年9月28日	2:50	日向灘	32° 03.4'	131° 54.9'	28	4.4	2	2
1998年12月16日	9:18	大隅半島東方沖	31° 18.0'	131° 35.3'	24	5.7	4	2
1999年1月1日	23:30	大分県中部	33° 18.3'	131° 21.0'	11	3.9	2	2
1999年1月24日	9:37	種子島近海	30° 34.1'	131° 17.4'	40	6.6	4	2
1999年3月2日	23:20	四国沖	32° 39.7'	132° 38.9'	33	4.1	2	2
1999年3月9日	12:53	熊本県阿蘇地方	32° 56.2'	131° 01.1'	10	4.8	4	2
1999年11月29日	7:16	日向灘	32° 34.2'	132° 01.6'	30	3.7	2	2
1999年12月15日	1:29	豊後水道	32° 57.6'	132° 21.6'	37	3.7	2	2
1999年12月20日	15:13	大分県中部	33° 17.2'	131° 26.8'	6	1.7	2	2
1999年12月20日	17:15	大分県中部	33° 17.2'	131° 27.7'	1	2.3	2	2
1999年12月20日	17:33	大分県中部	33° 16.9'	131° 27.5'	0	3.1	3	3
1999年12月20日	17:39	大分県中部	33° 17.1'	131° 27.9'	2	1.8	2	2
1999年12月20日	18:38	大分県中部	33° 16.9'	131° 27.4'	3	2.2	2	2
1999年12月20日	18:55	大分県中部	33° 17.1'	131° 27.3'	5	3	3	3
1999年12月20日	18:56	大分県中部	33° 17.0'	131° 28.0'	1	2.6	2	2
1999年12月20日	18:57	大分県中部	33° 17.1'	131° 27.3'	1	2.1	2	2
1999年12月20日	19:01	大分県中部	33° 17.4'	131° 27.0'	5	2.9	3	3
1999年12月20日	19:03	大分県中部	33° 17.2'	131° 28.3'	6	2.6	3	3
1999年12月20日	19:05	大分県中部	33° 16.9'	131° 28.3'	0	1.9	2	2
1999年12月20日	19:57	大分県中部	33° 16.9'	131° 28.2'	1	2	2	2
1999年12月20日	22:51	大分県中部	33° 17.4'	131° 28.5'	6	1.9	2	2
1999年12月20日	23:24	大分県中部	33° 17.6'	131° 28.5'	6	2	2	2
1999年12月21日	6:00	大分県中部	33° 17.2'	131° 27.8'	4	2	2	2
1999年12月22日	20:17	日向灘	32° 00.9'	131° 59.5'	29	4.9	3	2
2000年1月17日	20:56	周防灘	33° 50.3'	131° 24.2'	18	4.1	3	2



2000年4月2日	21:25	宮崎県北部山沿い	32° 31.1'	131° 07.3'	147	4.6	3	2
2000年4月29日	18:34	大分県中部	33° 19.2'	131° 29.1'	11	4.2	4	4
2000年4月29日	18:38	大分県中部	33° 19.2'	131° 29.1'	9	3	2	2
2000年4月29日	18:45	大分県中部	33° 19.2'	131° 28.9'	10	2.6	2	2
2000年4月29日	18:57	大分県中部	33° 19.2'	131° 28.9'	9	2.7	2	2
2000年4月29日	21:29	大分県中部	33° 19.3'	131° 29.5'	10	2.9	2	2
2000年4月30日	0:06	大分県中部	33° 18.8'	131° 28.6'	10	3.2	2	2
2000年6月2日	21:26	日向灘	32° 32.4'	132° 04.8'	33	4.1	2	2
2000年6月6日	23:57	種子島南東沖	29° 21.3'	131° 37.1'	28	6.2	3	2
2000年6月8日	9:32	熊本県熊本地方	32° 41.5'	130° 45.7'	10	5	5弱	3
2000年6月25日	15:34	大隅半島東方沖	31° 02.5'	131° 37.8'	36	6	4	2
2000年8月30日	14:23	豊後水道	33° 00.8'	132° 07.7'	41	3.8	2	2
2000年10月6日	13:30	鳥取県西部	35° 16.4'	133° 20.9'	9	7.3	6強	4
2000年11月22日	3:52	豊後水道	33° 06.9'	131° 56.4'	52	3.8	2	2
2000年12月1日	3:46	伊予灘	33° 34.2'	132° 13.4'	52	4.2	2	2
2001年1月9日	13:37	伊予灘	33° 35.3'	132° 21.4'	46	4.7	4	2
2001年1月10日	19:09	熊本県阿蘇地方	32° 48.3'	131° 07.9'	5	4.1	3	3
2001年2月9日	19:11	大分県中部	33° 20.2'	131° 29.7'	9	3.1	2	2
2001年2月21日	3:05	宮崎県北部山沿い	32° 22.0'	131° 15.8'	76	3.8	2	2
2001年3月2日	18:52	日向灘	32° 25.9'	131° 53.7'	36	3.9	2	2
2001年3月24日	15:27	安芸灘	34° 07.9'	132° 41.6'	46	6.7	6弱	5弱
2001年3月26日	5:40	安芸灘	34° 07.0'	132° 42.5'	46	5.2	5強	2
2001年4月3日	21:14	伊予灘	33° 47.6'	132° 01.0'	64	4.6	3	2
2001年4月25日	23:40	豊後水道	32° 47.9'	132° 20.3'	39	5.8	4	4
2001年7月12日	23:53	大分県南部	32° 47.3'	131° 55.8'	52	3.6	2	2
2001年7月23日	8:20	大分県中部	33° 17.3'	131° 26.4'	5	2.5	2	2
2001年9月6日	1:29	豊後水道	33° 05.7'	132° 01.5'	49	4.3	3	3
2001年10月22日	2:58	熊本県阿蘇地方	33° 07.1'	131° 10.0'	8	3.4	2	2
2001年11月10日	5:48	大分県西部	33° 10.4'	131° 10.0'	11	2.2	2	2
2001年11月21日	2:27	大分県中部	33° 14.0'	131° 46.2'	68	3.7	2	2
2001年12月10日	0:37	豊後水道	33° 13.5'	132° 02.7'	49	3.6	2	2
2002年2月28日	23:50	大分県中部	33° 16.9'	131° 28.5'	3	2.5	2	2
2002年3月25日	22:58	安芸灘	33° 49.4'	132° 36.9'	46	4.7	4	2
2002年4月6日	1:57	愛媛県南予	33° 25.7'	132° 31.8'	42	4.4	4	3
2002年5月6日	18:45	豊後水道	33° 17.6'	131° 58.9'	58	4.2	3	3
2002年10月13日	19:06	豊後水道	33° 20.9'	132° 21.3'	43	4.9	4	3
2002年11月4日	13:36	日向灘	32° 24.7'	131° 52.1'	35	5.9	5弱	5弱
2002年12月28日	22:52	大分県中部	33° 17.4'	131° 27.8'	9	2.6	2	2
2003年3月26日	4:08	豊後水道	33° 08.3'	132° 18.3'	10	4.5	3	3
2003年4月12日	13:28	鹿児島県薩摩地方	31° 59.8'	130° 15.8'	10	4.9	4	2
2003年5月31日	3:58	伊予灘	33° 24.4'	131° 52.1'	65	4.5	3	3
2003年6月11日	8:30	大分県中部	33° 18.8'	131° 22.3'	10	3	2	2
2003年6月25日	7:06	大分県中部	33° 17.4'	131° 30.8'	9	2.8	2	2
2003年6月25日	17:59	大分県中部	33° 17.4'	131° 30.6'	8	3.6	3	3
2003年6月25日	19:46	日向灘	32° 41.1'	132° 07.9'	37	4	2	2
2003年11月8日	18:02	豊後水道	32° 55.3'	132° 11.6'	38	3.6	2	2
2003年11月12日	8:20	熊本県阿蘇地方	33° 03.2'	131° 09.4'	11	3.2	2	2
2003年12月19日	11:24	大分県西部	33° 10.2'	131° 18.7'	9	3.4	3	3
2004年2月28日	2:27	日向灘	32° 25.9'	131° 51.7'	36	3.8	2	2
2004年4月14日	1:18	大分県南部	33° 01.2'	131° 27.5'	8	3.1	2	2
2004年4月14日	3:55	大分県南部	33° 01.3'	131° 27.5'	8	2.7	2	2
2004年4月20日	22:26	伊予灘	33° 28.1'	132° 14.6'	48	4.6	3	2
2004年4月21日	12:10	日向灘	31° 33.9'	131° 50.9'	25	4.7	2	2
2004年4月21日	12:20	日向灘	31° 33.8'	131° 50.2'	25	5	3	2
2004年11月4日	3:13	福岡県筑後地方	33° 04.6'	130° 32.6'	14	4.2	4	2
2004年11月21日	9:27	熊本県天草・芦北地方	32° 30.1'	130° 33.2'	10	4.1	3	2
2005年2月11日	13:26	日向灘	32° 26.3'	132° 10.0'	29	4.1	2	2
2005年3月20日	10:53	福岡県北西沖	33° 44.3'	130° 10.5'	9	7	6弱	5弱
2005年3月20日	11:40	福岡県北西沖	33° 41.3'	130° 15.9'	12	4	3	2

2005年3月20日	20:08	福岡県北西沖	33° 47.8'	130° 06.3'	13	4.4	3	2
2005年3月20日	20:38	福岡県北西沖	33° 44.7'	130° 10.2'	11	4.5	3	2
2005年3月21日	6:17	福岡県北西沖	33° 43.7'	130° 11.6'	12	3.9	3	2
2005年3月22日	15:55	福岡県北西沖	33° 43.5'	130° 10.6'	11	5.4	4	2
2005年3月23日	4:34	大分県中部	33° 14.5'	131° 22.9'	11	2.7	2	2
2005年4月1日	21:52	福岡県福岡地方	33° 40.3'	130° 19.1'	12	4.3	4	2
2005年4月10日	19:47	日向灘	32° 44.2'	132° 08.9'	38	3.4	2	2
2005年4月20日	6:11	福岡県北西沖	33° 40.6'	130° 17.2'	14	5.8	5強	4
2005年4月20日	6:22	福岡県北西沖	33° 40.7'	130° 17.3'	13	4.7	4	2
2005年4月20日	6:44	福岡県北西沖	33° 40.8'	130° 17.6'	12	4.5	3	2
2005年4月20日	9:09	福岡県北西沖	33° 40.7'	130° 17.0'	13	5.1	4	3
2005年5月2日	1:23	福岡県福岡地方	33° 40.2'	130° 19.2'	11	5	4	2
2005年5月25日	20:31	豊後水道	33° 19.4'	132° 17.2'	54	4.6	3	3
2005年5月31日	11:04	大隅半島東方沖	31° 18.3'	131° 32.7'	29	5.8	4	3
2005年6月3日	4:16	熊本県天草・芦北地方	32° 29.7'	130° 32.8'	11	4.8	5弱	3
2005年6月27日	23:39	周防灘	33° 45.5'	131° 28.0'	17	3.9	2	2
2005年7月5日	5:10	福岡県北西沖	33° 44.5'	130° 07.4'	15	4.2	3	2
2005年8月17日	17:56	大分県中部	33° 17.8'	131° 23.4'	10	3.4	2	2
2005年8月27日	9:51	熊本県熊本地方	33° 02.3'	130° 57.7'	12	3.3	2	2
2005年11月22日	0:36	種子島近海	30° 56.8'	130° 20.2'	146	6	3	3
2005年12月10日	18:32	日向灘	32° 02.0'	132° 02.8'	20	4.5	2	2
2005年12月31日	22:26	大分県西部	33° 07.5'	131° 23.9'	123	4.5	2	2
2006年2月1日	12:15	伊予灘	33° 30.5'	132° 18.0'	46	4.3	3	2
2006年3月27日	11:50	日向灘	32° 36.1'	132° 09.4'	35	5.5	5弱	5弱
2006年4月22日	2:24	豊後水道	33° 13.1'	132° 16.3'	40	4	3	2
2006年5月20日	1:42	大分県中部	33° 18.6'	131° 21.8'	8	3.7	2	2
2006年5月28日	20:36	伊予灘	33° 20.5'	131° 47.8'	80	4.3	3	3
2006年5月29日	9:22	大分県中部	33° 17.5'	131° 27.7'	8	2.4	2	2
2006年5月29日	9:28	大分県中部	33° 17.4'	131° 27.8'	8	2.1	2	2
2006年6月12日	5:01	大分県西部	33° 08.1'	131° 26.1'	145	6.2	5弱	5弱
2006年7月11日	3:09	山口県西部	34° 01.5'	131° 10.0'	16	4	3	2
2006年9月26日	7:03	伊予灘	33° 30.3'	131° 53.0'	70	5.3	4	4
2006年9月27日	7:51	伊予灘	33° 30.6'	131° 53.5'	70	3.8	2	2
2006年11月19日	13:29	愛媛県南予	33° 20.8'	132° 26.4'	41	4.2	3	2
2006年11月25日	23:08	大分県中部	33° 10.7'	131° 21.8'	7	2.7	2	2
2006年11月25日	23:52	大分県中部	33° 10.7'	131° 21.5'	7	2.8	2	2
2006年11月29日	13:47	大分県中部	33° 10.7'	131° 21.8'	7	2.8	2	2
2007年4月26日	9:02	愛媛県東予	33° 53.3'	133° 35.0'	39	5.3	4	2
2007年5月26日	23:18	大分県西部	33° 10.7'	131° 10.0'	11	2.3	2	2
2007年6月6日	23:05	大分県中部	33° 20.1'	131° 29.9'	11	4.1	3	3
2007年6月6日	23:36	大分県中部	33° 20.0'	131° 29.6'	11	2.9	2	2
2007年6月6日	23:39	大分県中部	33° 20.1'	131° 29.9'	11	3	2	2
2007年6月6日	23:42	大分県中部	33° 20.0'	131° 29.7'	11	4.9	4	4
2007年6月6日	23:46	伊予灘	33° 20.3'	131° 30.0'	10	3.1	2	2
2007年6月6日	23:46	伊予灘	33° 20.5'	131° 30.1'	10	3.3	2	2
2007年6月6日	23:48	大分県中部	33° 19.9'	131° 28.6'	11	3	2	2
2007年6月6日	23:57	大分県中部	33° 20.0'	131° 29.0'	11	3.7	3	3
2007年6月7日	0:18	大分県中部	33° 19.8'	131° 29.7'	12	4.2	3	3
2007年6月7日	8:04	大分県中部	33° 20.1'	131° 29.0'	11	2.9	2	2
2007年6月7日	11:19	大分県中部	33° 19.5'	131° 28.5'	8	4.2	3	3
2007年6月7日	11:32	大分県中部	33° 19.4'	131° 29.1'	9	2.8	2	2
2007年6月7日	14:58	大分県中部	33° 18.8'	131° 29.2'	8	3.8	3	3
2007年6月7日	15:02	大分県中部	33° 18.9'	131° 29.2'	8	2.7	2	2
2007年6月7日	17:22	大分県中部	33° 18.9'	131° 29.5'	9	4.7	4	4
2007年6月7日	17:31	大分県中部	33° 18.8'	131° 28.7'	9	2.4	2	2
2007年6月7日	20:49	大分県中部	33° 19.9'	131° 30.8'	9	3.4	2	2
2007年6月7日	20:50	伊予灘	33° 20.0'	131° 30.7'	8	4.7	4	4
2007年6月8日	1:46	大分県中部	33° 19.2'	131° 30.2'	9	2.9	2	2
2007年6月8日	12:37	大分県中部	33° 19.0'	131° 28.8'	7	2.9	2	2

2007年6月8日	12:47	大分県中部	33° 18.8'	131° 28.8'	9	2.7	2	2
2007年6月8日	13:04	大分県中部	33° 18.9'	131° 29.0'	9	2.6	2	2
2007年6月8日	14:41	大分県中部	33° 18.7'	131° 28.5'	8	2.4	2	2
2007年6月8日	17:00	大分県中部	33° 18.2'	131° 28.1'	9	2.8	2	2
2007年6月8日	20:21	大分県中部	33° 18.7'	131° 28.5'	10	3.3	3	3
2007年10月30日	5:29	大分県中部	33° 17.0'	131° 28.8'	2	2.8	3	3
2007年10月30日	5:41	大分県中部	33° 17.0'	131° 28.8'	3	3	3	3
2007年10月30日	7:21	大分県中部	33° 16.8'	131° 28.6'	3	2.4	2	2
2007年10月30日	8:20	大分県中部	33° 16.8'	131° 28.8'	3	2.2	2	2
2007年10月30日	9:46	大分県中部	33° 17.1'	131° 28.0'	3	3	3	3
2007年10月30日	9:49	大分県中部	33° 17.1'	131° 27.9'	4	2.5	2	2
2007年11月29日	20:17	日向灘	32° 43.3'	131° 55.9'	47	4.3	2	2
2008年3月10日	10:44	日向灘	31° 45.8'	131° 55.1'	29	5.1	3	2
2008年5月1日	5:51	日向灘	32° 32.9'	132° 04.9'	32	4.1	2	2
2008年9月3日	23:32	大分県西部	33° 22.5'	130° 53.9'	13	4	3	3
2008年10月30日	16:47	日向灘	32° 39.5'	132° 13.7'	37	3.6	2	2
2009年1月25日	2:33	伊予灘	33° 33.6'	131° 52.6'	78	4.4	2	2
2009年3月28日	12:27	伊予灘	33° 35.2'	131° 49.5'	83	3.9	2	2
2009年4月5日	18:36	日向灘	31° 55.7'	131° 53.6'	28	5.6	4	3
2009年6月7日	21:24	大分県中部	33° 18.5'	131° 22.9'	10	3.1	2	2
2009年6月7日	22:14	大分県中部	33° 18.6'	131° 22.9'	9	2.5	2	2
2009年6月14日	19:17	豊後水道	33° 06.7'	132° 06.3'	56	4.2	2	2
2009年6月25日	23:03	大分県西部	33° 22.1'	130° 53.5'	12	4.7	4	4
2009年6月27日	4:15	大分県西部	33° 22.7'	130° 54.8'	11	3.4	2	2
2009年7月18日	5:16	伊予灘	33° 29.2'	131° 54.3'	70	4.3	3	2
2009年8月3日	20:18	熊本県天草・芦北地方	32° 19.0'	130° 31.8'	7	4.7	4	2
2009年8月5日	12:51	日向灘	32° 31.1'	132° 07.1'	33	5	4	4
2009年8月31日	21:11	大分県西部	33° 22.5'	130° 54.7'	12	3.9	3	3
2009年9月1日	1:49	大分県西部	33° 22.5'	130° 54.9'	12	2.8	2	2
2009年9月3日	22:26	薩摩半島西方沖	31° 07.5'	130° 18.0'	167	6	4	3
2009年9月16日	21:38	大分県西部	33° 22.3'	130° 54.9'	12	3.5	3	3
2009年9月17日	2:10	大分県西部	33° 22.3'	130° 55.0'	12	3.3	2	2
2009年10月29日	2:37	日向灘	32° 19.3'	132° 05.9'	26	4.7	3	3
2009年10月31日	11:51	日向灘	32° 48.0'	132° 08.3'	36	4	2	2
2010年1月26日	22:39	大分県中部	33° 11.5'	131° 25.0'	9	3.2	2	2
2010年2月22日	13:48	大分県中部	33° 11.7'	131° 24.8'	9	3.3	2	2
2010年5月10日	9:25	大分県南部	32° 55.4'	132° 00.1'	16	3.5	2	2
2010年5月13日	20:01	伊予灘	33° 24.4'	131° 39.8'	90	4.7	3	3
2010年7月14日	20:55	伊予灘	33° 29.8'	131° 51.7'	74	3.8	2	2
2010年7月23日	14:25	高知県西部	33° 23.2'	133° 06.5'	34	4.4	3	2
2010年8月10日	21:24	豊後水道	32° 52.4'	132° 26.4'	33	4.4	3	3
2010年10月22日	23:04	大分県西部	33° 07.3'	131° 11.3'	8	2.8	2	2
2010年10月30日	11:08	伊予灘	33° 36.8'	131° 48.1'	87	3.8	2	2
2010年11月22日	17:19	日向灘	32° 32.1'	131° 58.1'	35	3.8	2	2
2010年12月7日	9:36	日向灘	32° 37.1'	132° 03.6'	35	4.1	3	3

## 2. 津波予報発表例

ツチツミヨコサ 材付

\*\*\*\*\*

平成〇〇年〇〇月〇〇日〇〇時〇〇分

大分地方気象台

〇〇時〇〇分に津波警報等（警報あるいは注意報）が発表されましたのでお知らせします  
当気象台管内に関する予報区；

大分県瀬戸内海沿岸 津波の津波警報

大分県豊後水道沿岸 津波の津波警報

当気象台管内に隣接する予報区；

愛媛県宇和海沿岸 津波の津波警報

宮崎県 津波の津波警報

福岡県瀬戸内海沿岸 津波の津波警報

発表された全文は次のとおりです

\*\*\*\*\*

津波警報・注意報

平成〇〇年〇〇月〇〇日〇〇時〇〇分

気象庁発表

\*\*\*\*\* 見出し \*\*\*\*\*

津波警報を発表しました

千葉県九十九里・外房、伊豆・小笠原諸島、静岡県、愛媛県宇和海沿岸、  
徳島県、大分県瀬戸内海沿岸、大分県豊後水道沿岸、福岡県瀬戸内海沿岸  
これらの沿岸では、直ちに安全な場所へ避難してください  
なお、これ以外に津波注意報を発表している沿岸があります

\*\*\*\*\* 本文 \*\*\*\*\*

津波警報を発表した沿岸は次のとおりです

<津波>

千葉県九十九里・外房、伊豆・小笠原諸島、静岡県、愛媛県宇和海沿岸、  
徳島県、宮崎県、大分県瀬戸内海沿岸、大分県豊後水道沿岸、福岡県瀬戸内海沿岸  
これらの沿岸では、直ちに安全な場所へ避難してください

津波注意報を発表した沿岸は次のとおりです

<津波注意>

・・・・・・・・長崎県西方、福岡県日本海沿岸・・・・・・・・

\*\*\*\*\* 解説 \*\*\*\*\*

<津波>

高いところで2 m程度の津波が予想されますので、警戒してください

<津波注意報>

高いところで0.5 m程度の津波が予想されますので、注意してください

### 3. 大分県土砂災害警戒情報に関する実施要領

大分県生活環境部及び土木建築部と大分地方気象台は、「大分県と気象庁が共同して行う土砂災害警戒情報に関する協定（平成 19 年 3 月 1 日）」（以下「協定」という。）に基づき、大分県土砂災害警戒情報について次のとおり実施要領を定める。

#### 1. 土砂災害警戒情報に関する業務の作業場所及び連絡先

協定第 2 項の実施要領で定める土砂災害警戒情報に関する業務の作業場所及び連絡先は次の表のとおりとする。相互の連絡や資料の交換等には、大分県と大分地方気象台間に接続された情報処理システム又は電話・ファックスを用いるものとする。

発表作業担当部署	作業場所と連絡先
大分県土木建築部	砂防課 連絡責任者 砂防課長 電話 097-506-4637 ファックス 097-506-1777
気象庁大分地方気象台	技術課現業室 連絡責任者 技術課長 電話 097-532-2247 ファックス 097-536-0091

#### 2. 土砂災害警戒情報を行う際の資料の交換等

協定第 3 項の実施要領で定める交換する資料の種類は、付表 1 のとおりとする。

#### 3. 土砂災害警戒情報作業の開始及び終了

協定第 4 項の実施要領で定める作業の開始及び終了については、以下のとおりとする。

- (1) 土砂災害警戒情報に関する作業の開始は、次項で示す警戒基準に達したときとする。なお、迅速かつ確実な作業の開始を図るため、通常勤務時間帯に限らず休日・夜間等においても事前に降雨の推移や土砂災害に関する密接な情報共有等を行うものとし、必要に応じて本要領第 1 項で定める連絡責任者の協議により作業開始に係る待機・準備の体制を構築するものとする。
- (2) 土砂災害警戒情報の作業の終了は、次項に示す警戒解除基準に従って発表対象地域全域

の警戒を解除する情報を発表したときとする。

#### 4. 土砂災害警戒情報の発表基準

協定第5項の実施要領で定める土砂災害警戒情報の発表基準は、警戒基準と警戒解除基準から成り、それぞれ以下のとおりとする。

- (1) 警戒基準は、大雨警報発表中において、実況雨量及び気象庁が作成する降雨予測に基づいて付図1で示す監視基準に達したときとする。また、警報の切り替え等各種情報を勘案して、より厳重な警戒を呼びかける必要があると認められる場合、土砂災害への警戒を改めて呼びかける必要があると認められる場合等には、大分県土木建築部と大分地方気象台が協議のうえ、土砂災害警戒情報を発表するものとする。
- (2) 警戒解除基準は、付図1で示す監視基準について、その基準を下回り、かつ短時間で再び発表基準を超過しないと予想されるときとする。ただし、無降雨状態が長時間継続しているにもかかわらず基準を下回らない場合は、土壌雨量指数の第2タンク貯留量の降下状況や土砂災害発生の情報等を鑑み、大分県土木建築部と大分地方気象台が協議のうえで警戒を解除できるものとする。
- (3) 地震や火山噴火等で現状の基準を見直す必要があると考えられた場合は、大分県と大分地方気象台は別添に示す「地震等発生時の暫定基準」に基づき、基準を取り扱うものとする。

#### 5. 土砂災害警戒情報の発表

協定第6項の実施要領で定める土砂災害警戒情報の形式は、以下の内容を踏まえたものとする。

また、土砂災害警戒情報の起案は、大分地方気象台が行い、情報処理システムを用いて大分県土木建築部はその内容を確認し、双方密接な連絡・調整のもと、速やかな発表に努める。

なお、情報処理システム等の障害が発生した場合は、本要領第7項の「情報処理システム等障害時の措置」に基づいて発表するものとする。

- (1) 土砂災害警戒情報の内容は、タイトル、情報番号、発表時間、発表者名、警戒対象地域名、警戒文、警戒対象地域を示す地図（図形式のみ）からなり、例示を付図2に示す。
- (2) 情報番号は、一連の降雨を対象とした最初の発表を第1号とし、発表対象地域全域の警戒を解除する情報まで連続番号を用いるものとする。

#### 6. 土砂災害警戒情報の伝達

協定第7項の実施要領で定める土砂災害警戒情報の伝達先、伝達方法及び担当部署は、それぞれ付表2、付図3とする。

#### 7. 情報処理システム等障害時の措置

協定第8項の実施要領で定める情報処理システム等の障害時における作業の要領については、以下のとおりとする。

- (1) 大分県土木建築部と大分地方気象台は、土砂災害警戒情報を作成するために必要な付表3の資料を適宜、ファックス又は電話等により交換する。
- (2) 土砂災害警戒情報は、付図2に例示した形式を用いる。ただし、迅速な土砂災害警戒情報の作成が困難になった場合は、迅速な発表を優先して、大分県土木建築部と大分地方気象台の合意の基で付図2の図の部分省いた形式で発表してもよい。
- (3) (2)で作成した土砂災害警戒情報は、大分県及び大分地方気象台が付表2に定める伝達先へ確実に伝達する。

#### 8. その他

本要領の内容を変更する必要がある場合、又は本要領の定めていない事項について一方から申し入れがあった場合には、速やかに協議するものとする。

付表1 交換する資料の種類

資料の種類	資料の提供頻度等
大分県から大分地方気象台に送付する資料	
大分県で収集した雨量観測データ	データの発生頻度に合わせて提供
大分地方気象台から大分県に送付する資料	
大雨警報及び大雨注意報	随時提供
気象情報	大雨、台風、低気圧、梅雨等、土砂災害に関係のあるものを随時提供
降水量解析値 <ul style="list-style-type: none"> <li>・ 10分間降水量解析値</li> <li>・ 1時間降水量解析値</li> </ul>	<ul style="list-style-type: none"> <li>・ 10分ごとに提供</li> <li>・ 30分ごとに提供</li> </ul>
降水量予測値 <ul style="list-style-type: none"> <li>・ ナウキャスト型10分間降水量予測値</li> <li>・ 10分間降水量予測値</li> </ul>	<ul style="list-style-type: none"> <li>・ 10分ごとに提供</li> <li>・ 3時間先までの予測値を30分ごとに提供 (3～6時間の予測も提供可能)</li> </ul>
土壌雨量指数解析値	30分ごとに提供
土壌雨量指数予測値	6時間先までの予測値を30分ごとに提供
土砂災害警戒判定メッシュデータ	10分ごとに提供





## 大分県土砂災害警戒情報 第〇号

平成〇年〇月〇日 〇時〇分  
大分県 大分地方気象台 共同発表

### 【警戒対象地域】

大分市\* 臼杵市\* 津久見市\* 竹田市\* 佐伯市\* 豊後大野市\*

### 【警戒解除地域】

由布市 中津市 日田市 九重町 玖珠町

\*印は、新たに警戒対象となった市町村を示します。

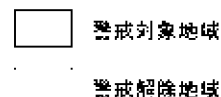
### 【警戒文】

<概況>

降り続く大雨のため、警戒対象地域では土砂災害の危険度が高まっています。

<とるべき措置>

崖の近くなど土砂災害の発生しやすい地域にお住まいの方は、早めの自主避難を心がけるとともに、市町村から発表される避難勧告などの情報に注意してください。

 警戒対象地域  
警戒解除地域



問い合わせ先

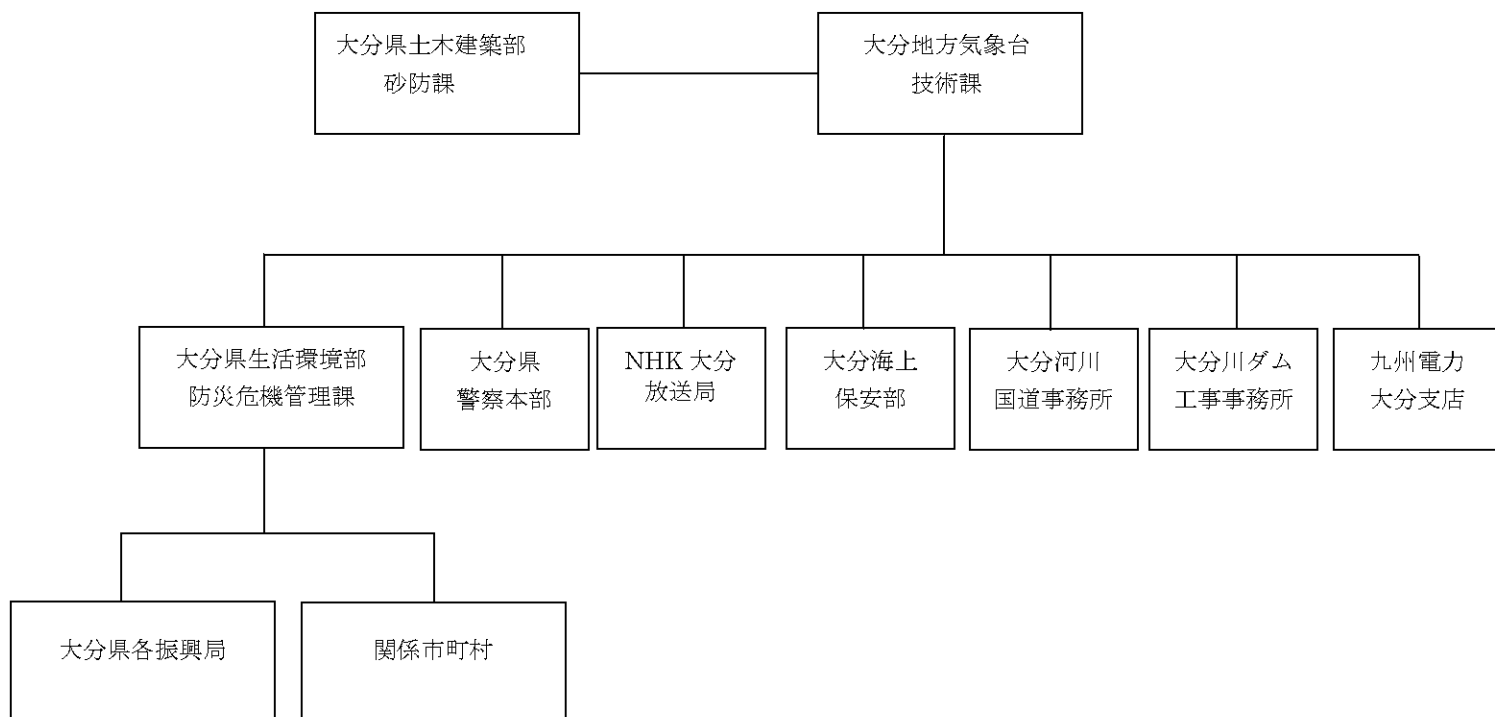
097-506-4637(大分県土木建築部砂防課)

097-532-2247(大分地方気象台技術課)

付表2 土砂災害警戒情報の伝達先等

伝達先	伝達方法	担当部署
大分県生活環境部防災危機管理課	専用回線	大分地方気象台
関係市町村	専用回線	大分県生活環境部防災危機管理課
大分県各振興局	専用回線	大分県生活環境部防災危機管理課
大分県警察本部	専用回線	大分地方気象台
NHK 大分放送局	専用回線	大分地方気象台
大分海上保安部	専用回線	大分地方気象台
九州地方整備局大分河川国道事務所	専用回線	大分地方気象台
九州地方整備局大分川ダム工事事務所	専用回線	大分地方気象台
九州電力大分支店	専用回線	大分地方気象台

付図3 土砂災害警戒情報の伝達系統図



付表3 情報システム障害時に交換する資料の種類

大分県から大分地方気象台に送付する資料	
資料の種類	資料の提供頻度等
大分県で収集した雨量観測データ	状況に応じて適宜送付
大分地方気象台から大分県に送付する資料	
資料の種類	資料の提供頻度等
大雨警報及び大雨注意報	随時提供
気象情報	大雨、台風、低気圧、梅雨等、土砂災害に関係のあるものを随時提供
降水量解析値 ・ 1時間降水量解析値	状況に応じて適宜送付
降水量予測値 ・ 1時間降水量予測値	状況に応じて適宜送付
土壌雨量指数解析値	状況に応じて適宜送付
土壌雨量指数予測値	状況に応じて適宜送付

## 地震等発生時の暫定基準

### 1. 暫定基準を設定する事象

次の事象が発生した場合、大分県と大分地方気象台が協議の上、土砂災害警戒情報の暫定基準を速やかに設定することとする。

#### (1) 震度5強以上の地震を観測した場合

(2) その他、通常基準よりも少ない雨量により対象とする土砂災害の発生が想定される現象（土石流や泥流の発生が想定される火山活動、林野火災、風倒木等）が発生した場合  
ただし、事象による影響範囲が極めて限られている場合や、周辺に住家がないなど被害が発生しないと判断できる場合には、土砂移動現象の監視体制や地域住民への警戒避難に係る情報の伝達体制を確立した上で、暫定基準以外の方法により警戒避難体制を検討することとする。

### 2. 暫定基準設定時の発表対象地域

暫定基準による発表対象地域は、通常基準の運用時と同様とする。なお、事象の範囲が市町村等の発表単位の一部地域のみ（島嶼部など）の場合は、市町村等の発表単位の一部地域を対象として暫定基準を適用することとし、土砂災害警戒情報の発表方法や地域の名称について、別途協議を行うものとする。

### 3. 暫定基準の設定手順

暫定基準については、地震等発生後に速やかに実施する措置（以下「措置1」という。）と、被害状況の把握等を行ってから執るべき措置（以下「措置2」という。）に設定手順を分け、それぞれ設定方法を定めることとする。別図-1に暫定基準設定に係る作業フローを示す。

なお、火山活動によって火山噴出物が大量に供給される場合などは、①極端に小さな短時間雨量によって土石流等が発生し得ること、②降灰や流出によって堆積厚さが変化し、土石流等の発生雨量・範囲が変化する可能性があること、といった特徴があるため、以下の手順によらず類似の事象における事例等を参考にして、大分県および大分地方気象台が調整し、被害状況を把握した上で、十分な安全性を確保できる基準および適応範囲を設定することとする。

#### (1) 「措置1」：地震等発生後に速やかに実施する措置

発生した事象が、暫定基準の設定対象であって、降雨が予想される等、早急に暫定基準を設定すべき状況であると判断した場合には、以下による措置を行う。

### ①適用する暫定基準

地震発生の場合は、原則として別図－2に示す暫定基準を適用する。その他事象の場合は、大分県と大分地方気象台が協議し、被害状況等から暫定基準を設定する。

### ②適用区域

以下の条件を満たした発表対象地域に対して暫定基準を適用する。

- ・地震発生の場合には、震度5強以上が観測された発表対象地域を対象とする。
- ・その他事象の場合は、被害状況等から、影響を受けるおそれがある発表対象地域を対象とする。

### ③暫定基準の適用に関する留意事項

土砂災害警戒情報には、利用者が適用区域を容易に把握できるよう、可能な限りその範囲を明示する（別図-3）。暫定基準を適用する場合は、降雨の予想や、報道機関への周知およびシステムの設定変更等に要する時間を考慮して、適用する日時を決定する。

### (2)「措置2」：被害状況等の把握を行ってから執るべき措置

措置1により暫定基準を設定した後、被害状況、土砂災害危険箇所の緊急点検結果や応急復旧対策等の状況を把握し、かつ、降雨等による土砂災害の発生状況を勘案して、暫定基準の見直しが必要となった場合には、大分県と大分地方気象台が協議し、必要に応じて新たな暫定基準の設定を行う。

なお、発生した事象が暫定基準の設定対象ではないが、被害状況等により暫定基準の設定が必要と判断される場合には、暫定基準の設定等必要な措置を講ずるものとする。

### ①適用する暫定基準

事象発生後の降雨等による土砂災害の発生状況等を勘案して暫定基準の見直しを行う場合には、地盤や地形の変化等を考慮して設定する。この見直しは出水期や台風期等の時期も踏まえつつ、定期的（一ヶ月程度毎）に実施する。

なお、暫定基準の設定対象ではないが、事象発生後数日以内に明らかとなった被害状況から新たに暫定基準の設定を行う場合は、被害の様相や範囲等を勘案して、大分県と大分地方気象台が協議の上、暫定基準を設定・適用する。

被害状況、土砂災害危険箇所の緊急点検結果や応急復旧対策等の状況、および降雨等による土砂災害の発生状況等により、暫定基準を適用する必要がなくなったと判断される場合は、大雨警報の暫定基準の運用との整合に留意しつつ、暫定基準の廃止を速やかに検討するものとする。

### ②適用区域

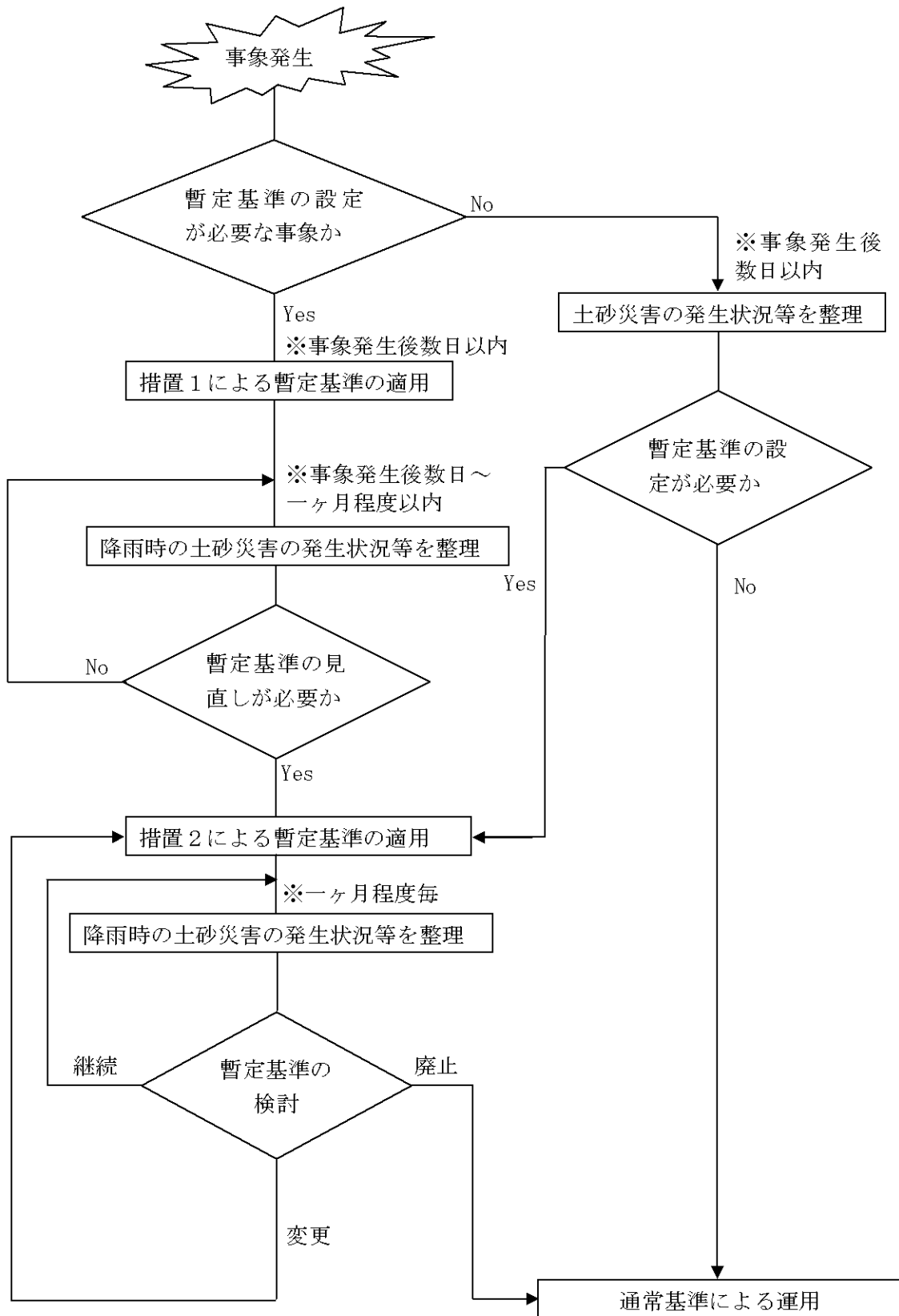
事象発生以降の被害状況や降雨等による土砂災害の発生状況、土砂災害危険箇所の緊急点検結果なども勘案し適用区域を設定する。

③暫定基準の適用に関する留意事項

土砂災害警戒情報には、利用者が適用区域を容易に把握できるよう、可能な限りその範囲を明示する（別図－3）。

暫定基準を適用する場合は、降雨の予想や、報道機関への周知およびシステムの設定変更等に要する時間を考慮して、適用する日時を決定する。

暫定基準設定にかかる作業フロー

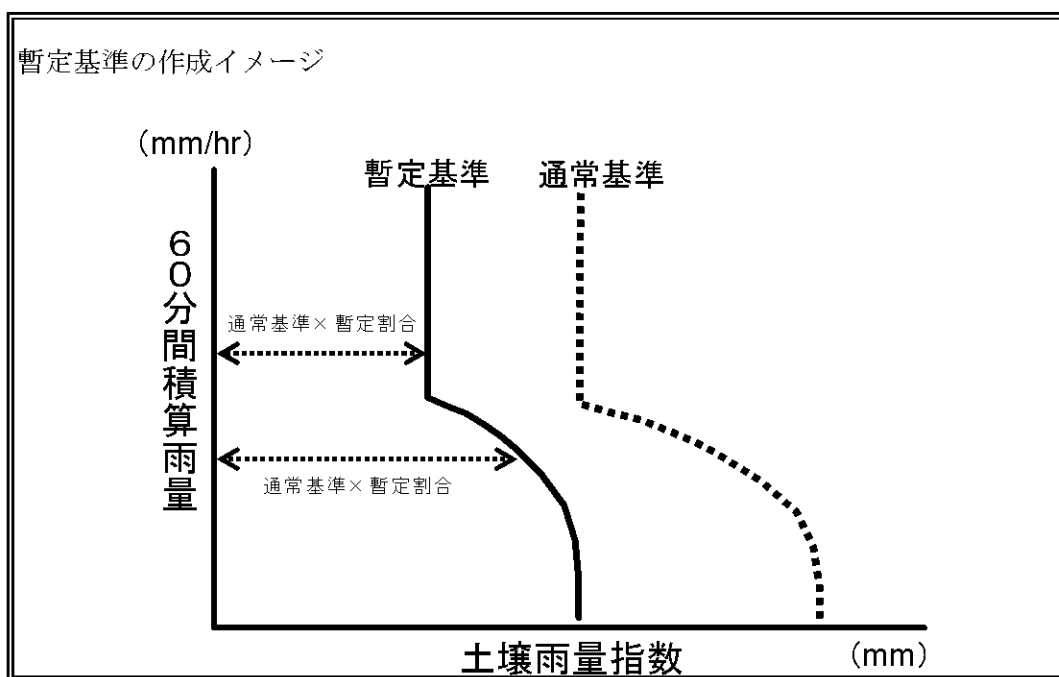




地震時の暫定基準

要素	状況	暫定割合 (通常基準に乗じる割合)	
		地震	
		震度 5 強の地域	震度 6 弱以上の地域
	土壌雨量指数	7 割※	5 割※

※通常基準の土壌雨量指数に乗じる割合



土砂災害警戒情報への記載（例）

## 大分県土砂災害警戒情報 第〇号

平成〇年〇月〇日 〇時〇分  
大分県 大分地方气象台 共同発表

### 【警戒対象地域】

大分市\* 臼杵市\* 津久見市\* 竹田市\* 佐伯市\* 豊後大野市\*

### 【警戒解除地域】

由布市 中津市 日田市 九重町 玖珠町

\*印は、新たに警戒対象となった市町村を示します。

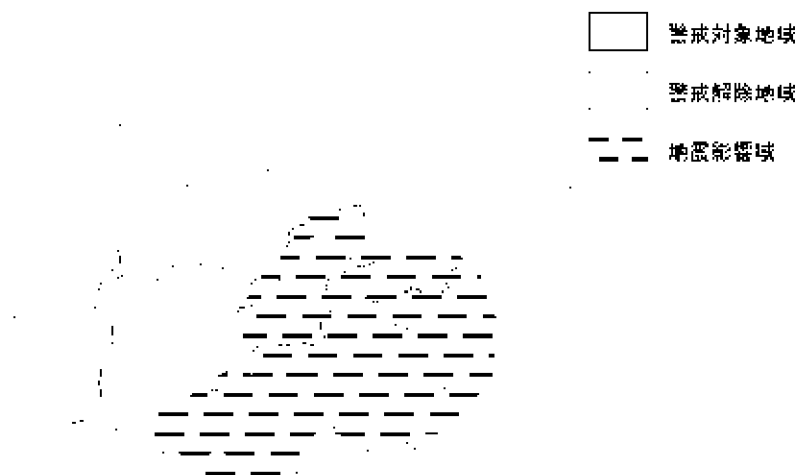
### 【警戒文】

<概況>

降り続く大雨のため、警戒対象地域では土砂災害の危険度が高まっています。

<とるべき措置>

崖の近くなど土砂災害の発生しやすい地域にお住まいの方は、早めの自主避難を心がけるとともに、市町村から発表される避難勧告などの情報に注意してください。



問い合わせ先

097-506-4637(大分県土木建築部砂防課)

097-532-2247(大分地方气象台技術課)

4. 指定文化財（木造建築物）防災施設一覧表

区分	名称	所在地	所有者・管理者	ドレンチャイ	放水銃	消火栓	消防ポンプ	避雷設備	貯水槽	自動火災報知機	電気火災報知機
国宝	富貴寺大堂	豊後高田市	富貴寺		○	○		○	○	○	
	宇佐神宮本殿	宇佐市	宇佐神宮		○	○	○	○	○	○	
国指定重要文化財	泉福寺開山堂	国東市	泉福寺					○		○	
	神角寺本堂	豊後大野市	神角寺		○	○		○	○	○	
	善光寺本堂	宇佐市	善光寺		○	○		○	○	○	
	龍岩寺奥院礼堂	宇佐市	龍岩寺		○	○		○	○	○	
	行徳家住宅	日田市	行徳雄平		○	○			○	○	
	後藤家住宅	大分市	後藤タケコ		○	○		○	○	○	
	神尾家住宅	中津市	神尾直治		○	○			○	○	
	大野老松天満社 旧本殿	日田市	大野老松天満社		○	○		○	○	○	
	旧矢羽田家住宅	日田市	日田市		○	○			○	○	
	願成院本堂 (愛染堂)	竹田市	願成院			○	○		○	○	○
	薦神社神門	中津市	薦神社			○	○		○	○	○
	日野病院本館 及び病棟	由布市	日野副之介			○	○		○	○	○
	泉福寺仏殿	国東市	泉福寺			○	○		○	○	○
	長福寺本堂	日田市	長福寺			○	○			○	
草野家住宅	日田市	草野義輔							○		
国史跡	三浦梅園旧宅	国東市	三浦晋一			○			○	○	
	旧竹田荘	竹田市	竹田市			○				○	
	福沢諭吉旧居	中津市	中津市			○				○	
	威宜園跡	日田市	日田市		○	○				○	
県指定有形文化財	泉福寺山門	国東市	泉福寺		○	○		○	○	○	
	北辰神社	宇佐市	宇佐神宮			○	○	○		○	
	高倉	宇佐市	宇佐神宮								
	呉橋	宇佐市	宇佐神宮								
	南中楼門	宇佐市	宇佐神宮			○		○	○	○	
	西大門	宇佐市	宇佐神宮			○		○	○	○	
	三重塔	臼杵市	龍原寺			○		○		○	
	八坂神社本殿	臼杵市	八坂神社							○	
	佐伯城三ノ丸 櫓門	佐伯市	佐伯市			○					
	末廣神社本殿 及び覆屋	玖珠町	末廣神社								
	末廣神社栖鳳桜	玖珠町	末廣神社								
旧平井家住宅	臼杵市	臼杵市							○		
柞原八幡宮 本殿ほか	大分市	柞原八幡宮							○		
県史跡	致道館	日出町	日出町			○				○	
	毛利空桑旧宅 及び塾跡	大分市	大分市			○				○	

## 5. 自衛隊関係様式

### (1) 自衛隊災害派遣（撤収）要請

(ア) (災害派遣要請書)

文 書 番 号  
年 月 日

大分県知事 殿

(市町村長) ⑩

#### 自衛隊の災害派遣の要請について

災害対策基本法第68条の2の規定に基づき、下記のとおり自衛隊の災害派遣要請を要求します。

#### 記

##### 1. 災害の状況および派遣を要請する事由

災害の状況（特に災害派遣を必要とする区域の状況を明らかにする）

派遣を要請する事由

##### 2. 派遣を希望する期間

##### 3. 派遣を希望する区域および活動内容

派遣を希望する区域、連絡場所および連絡者

活動内容

##### 4. その他参考となすべき事項

(イ) (撤収要請書)

文 書 番 号  
年 月 日

大分県知事 殿

(市町村長) ⑩

自衛隊の撤収要請について

年 月 日付け 第 号により要請した災害派遣活動については、災害の復旧も概ね終了したことから、下記のとおり撤収を要請します。

記

1. 撤収要請日時

年 月 日

2. 派遣要請日時

年 月 日

3. 撤収作業場所

撤収作業内容

(2) 航空機搭乗承認申請

年 月 日

殿

申請者 職名  
氏名

㊞

航空機の搭乗について、下記により承認されたく申請します。

記

1. 搭乗者の職名、氏名年令

( 才)

2. 搭乗理由 ;

3. 搭乗予定日及びその区間

月 日 ( 局地上空)

4. 搭乗航空機の型式

OH-6 UH-1 UH-60 CH-1

5. その他必要な事項

6. 事故があった場合の通知先 (住所・氏名・続柄・TEL)

この搭乗にあたっては、機長及び関係担当官の指示に従って行動し、事故による損害について当方でいっさい処理し、自衛隊に迷惑をかけません。

搭乗者 住所  
氏名

㊞

この搭乗に同意します。(未成年者のみ)

親権者 住所  
氏名

㊞

(3) 緊急空輸承認申請

	区分	記 載 事 項	
1	患 者	氏 名	男 女
		生 年 月 日	
		住 所	
		職 業	
		病 名	
		病 院 名	
2	理 由	1. 緊急空輸して、転地(病院)する以外に患者を救助する手段がない。 2. 最小限医師の付添いとする。 3. 空輸について、患者の親族及び医師の承諾済みのこと。	
3	医 師	氏 名	男 女
		生 年 月 日	
		住 所	
4	看 護 士	氏 名	
		生 年 月 日	
		住 所	
5	同 乗 者	氏 名	
		生 年 月 日	
		住 所	
6	へり 発 着 場 所	(座標) 標示 ア 石灰による標示 イ 発煙筒による標示 ウ 懐中電灯等による標示 H	発・降着場の状況 ア 場所(名称) イ 広 さ ウ 周囲の物件の高さ(建物, 立木等) エ 所有者の承諾
7	備 考	へり以外の輸送手段の処置等	